

**PENGARUH AKTIVITAS PERTAMBANGAN TERHADAP
LINGKUNGAN PERMUKIMAN MASYARAKAT DI KAWASAN PESISIR
KECAMATAN BAHODOPI KABUPATEN MOROWALI**



Skripsi

Diajukan untuk Memenuhi Salah Satu Syarat Meraih Gelar
Sarjana Teknik Jurusan Teknik Perencanaan Wilayah dan Kota
pada Fakultas Sains dan Teknologi
UIN Alauddin Makassar

Oleh

SITI RUKMANA
NIM. 60800112009

**JURUSAN TEKNIK PERENCANAAN WILAYAH DAN KOTA
FAKULTAS SAINS DAN TEKNOLOGI
UIN ALAUDDIN MAKASSAR
2016**

PERNYATAAN KEASLIAN SKRIPSI

Dengan penuh kesadaran, penyusun yang bertanda tangan di bawah ini menyatakan bahwa skripsi ini benar adalah hasil karya penyusun sendiri. Jika di kemudian hari terbukti bahwa ia merupakan duplikat, tiruan, plagiat, atau dibuat oleh orang lain, sebagian atau seluruhnya, maka skripsi dan gelar yang diperoleh karenanya batal demi hukum.

Samata-Gowa, 20 Desember 2016

Penyusun,



SITI RUKMANA
NIM:60800112009

UNIVERSITAS IS
ALAUDDIN
M A K A S S A R

PENGESAHAN SKRIPSI

Skripsi yang berjudul, "Pengaruh Aktivitas Pertambangan Terhadap Lingkungan Permukiman Masyarakat di Kawasan Pesisir Kecamatan Bahodopi Kabupaten Morowali," yang disusun oleh Siti Rukmana, NIM: 60800112009, mahasiswa Jurusan Teknik Perencanaan Wilayah dan Kota pada Fakultas Sains dan Teknologi UIN Alauddin Makassar, telah diuji dan dipertahankan dalam sidang *munaqasyah* yang diselenggarakan pada hari Rabu, tanggal 30 November 2016 M, bertepatan dengan 30 Shafar 1438 H, dinyatakan telah dapat diterima sebagai salah satu syarat untuk memperoleh gelar Sarjana Teknik dalam Ilmu Teknik Perencanaan Wilayah dan Kota, Jurusan Teknik Perencanaan Wilayah dan Kota.

Makassar, 20 Desember 2016 M.
20 Rabi'ul Awwal 1438 H.

DEWAN PENGUJI:

Ketua	: Dr.Ir.A.Suarda, M.Si	(.....)
Sekretaris	: Henny Haerany G, ST.,MT	(.....)
Munaqisy I	: Ir.Jufriadi,M.SP	(.....)
Munaqisy II	: Risma Handayani,S.IP.,M.Si	(.....)
Munaqisy III	: Dr.Kurniati,M.Ag	(.....)
Pembimbing I	: S.Kamran Aksa, ST., MT	(.....)
Pembimbing II	: Nursyam AS, ST., M.Si	(.....)

Diketahui oleh:
Dekan Fakultas Sains dan Teknologi
UIN Alauddin Makassar, f



Prof. Dr. H. Ayifuddin, M.Ag
NIP: 19691205 199303 1 001

PERSETUJUAN SKRIPSI

Judul Skripsi : Pengaruh Aktivitas Pertambangan Terhadap Lingkungan Permukiman Masyarakat di Kawasan Pesisir Kecamatan Bahodopi Kabupaten Morowali

Nama Mahasiswa : SITI RUKMANA

NIM : 60800112009

Jurusan : Perencanaan Wilayah dan Kota

Fakultas : Sains dan Teknologi

Disetujui Komisi Pembimbing

Pembimbing I

Pembimbing II

S. KAMRAN AKSA, ST, MT

NUR SYAM AS, ST, M.Si

ALA UDDIN

Mengetahui

Dekan Fakultas Sains dan Teknologi
UIN Alauddin Makassar

Ketua Jurusan Teknik Perencanaan
Wilayah dan Kota



Prof. Dr. H. Arifuddin, M.Ag
NIP: 19691205 199303 1 001

Dr. H. MUHAMMAD ANSHAR S.Pt., M.Si
NIP: 19760603 200212 1 005

KATA PENGANTAR

الرَّحِيمِ الرَّحْمَنِ اللَّهُ بِسْمِ

Puji syukur penulis panjatkan atas kehadiran Allah SWT atas segala berkah, rahmat, dan hidayahNya sehingga penulis masih bisa diberi kesempatan untuk menyelesaikan tugas akhir dengan judul Pengaruh Aktivitas Pertambangan Terhadap Lingkungan Permukiman Masyarakat di Kawasan Pesisir Kecamatan Bahodopi Kabupaten Morowali. Tak lupa kiriman sholawat dan salam kepada baginda Rasulullah Muhammad SAW beserta doa kepada seluruh keluarga dan para sahabat beliau

Penyusunan tugas akhir ini merupakan rangkaian salah satu syarat untuk mendapatkan gelar Sarjana Teknik di Jurusan Perencanaan Wilayah dan Kota Fakultas Sains dan Teknologi Universitas Islam Negeri Alauddin Makassar. Penulis sangat menyadari bahwa tugas akhir ini masih sangat jauh dari kesempurnaan, maka dari itu penulis dengan senang hati sangat mengharapkan saran dan kritikan yang sifatnya membangun demi mendekati kesempurnaan tugas akhir ini.

Dalam proses penyusunan tugas akhir ini, penulis menyadari akan segala kekurangan namun berkat bantuan berbagai pihak sehingga segala kekurangan penulis dapat tertutupi. Oleh karena itu, melalui kesempatan ini penulis ingin mengucapkan ucapan terima kasih yang sebesar-besarnya kepada :

1. Keluarga Tercinta, Ayahanda **H.Nasarudin Tahir, S.sos** dan Ibunda **Hj.Rahma H.Wahid** dan yang telah memberikan kasih sayang, dukungan dan doa. Juga kepada saudari saya **Lestari Tarwin, Citra Mentari, Nurul Annisa, Tante Isma** dan **Emm** yang menjadi motivasi serta semangat tersendiri yang berarti bagi penulis.

2. Keluarga saya **Prof.Dr.H.Qadir Gassing. H.T, M.Si** dan **Dra.Hj.Hartini Tahir,M.Hi** yang telah memberikan dukungan,doa dan juga menjadi wali penulis selama kuliah di UINAM.
3. Rektor UIN Alauddin Makassar Bapak **Prof. Dr.Musafir Pababbari, M.Si**
4. Bapak**Prof.Dr.H. Arifuddin, M.Ag**selaku Dekan Fakultas Sains dan Teknologi dan segenap bapak wakil dekan serta seluruh staf baik di Fakultas Sains dan Teknologi maupun di Jurusan Teknik Perencanaan Wilayah dan Kota
5. Ayahanda**Dr. H. Muhammad Anshar S.Pt., M.Si**selaku Ketua Jurusan Teknik Perencanaan Wilayah dan Kota
6. Ibunda **Risma Handayani, S.Ip.,M.Si** selaku Sekretaris Jurusan Teknik Perencanaan Wilayah dan Kota dan sebagai dosen penguji yang telah meluangkan waktu untuk memberikan saran dan kritik membangun pada proses penyelesaian tugas akhir ini
7. Ayahanda **S.Kamran, Aksa ST., MT** dan Ayahanda **Nursyam As, ST.,M.Si** selaku dosen pembimbing yang telah meluangkan waktunya untuk memberikan bimbingan dan arahan kepada penulis dalam penyelesaian tugas akhir ini.
8. Ayahanda **Ir.Jufriadi,M.Si** dan Ibunda **Dr.Kurniati, M.Ag** selaku dosen penguji yang telah meluangkan waktu untuk memberikan saran dan kritik membangun pada proses penyelesaian tugas akhir ini
9. **Azhari,Amd RMIK** yang telah menemani dan membantu selama penelitian serta selalu menjadi motivasi dan semangat tersendiri yang berarti bagi penulis.
10. Sahabatsaya **Nini, Ira,Ayu,Marni,** dan **Pia** yang selalu menemani penulis selama empat tahun baik suka maupun duka, yang banyak membantu selama proses penulisan tugas akhir ini. Semoga kebersamaan kita kelak menjadi cerita indah dihari tua.
11. Seluruh teman-temanku tercinta **Angkatan 2012 (PENTAGON)** yang merupakan teman seperjuangan selama empat tahun.
12. Bapak Bupati dan Wakil Bupati Morowali, Bapak Kepala Badan Lingkungan Hidup beserta stafnya , Bapak Kepala Dinas Energi dan Sumberdaya Mineral

beserta stafnya, Bapak Camat Bahodopi, SEKDA Bahodopi, Bapak Kepala Desa Fatufia serta seluruh staf di Kantor Camat Kecamatan Bahodopi yang telah memberikan kemudahan untuk memperoleh informasi dan data-data yang dibutuhkan penulis.

13. **Ibu Beti** selaku Kepala Bidang AMDAL yang banyak membantu selama proses pengambilan data memudahkan penulis dalam memperoleh informasi.

Makassar, 30 November 2016

Penulis

Siti Rukmana

DAFTAR ISI

HALAMAN JUDUL SKRIPSI	i
HALAMAN PERNYATAAN KEASLIAN SKRIPSI	ii
HALAMAN PENGESAHAN SKRIPSI	iii
HALAMAN PERSETUJUAN SKRIPSI	iv
KATA PENGANTAR	v
DAFTAR ISI	viii
DAFTAR TABEL	xi
DAFTAR GAMBAR	xiii
DAFTAR PETA	xiv
ABSTRAK	xv
BAB I PENDAHULUAN	1
A. Latar Belakang	1
B. Rumusan Masalah	6
C. Tujuan Penelitian	6
D. Manfaat Penelitian	7
E. Ruang Lingkup Penelitian	7
F. Sistematika Pembahasan	8
BAB II TINJAUAN PUSTAKA	10
A. Karakteristik Masyarakat Wilayah Pesisir	10
B. Permasalahan Wilayah Pesisir	12
C. Kegiatan Pertambangan dan Lingkungan Permukiman Masyarakat Pesisir.	18
D. Karakteristik dan Dampak Kegiatan Pertambang	21
E. Pembangunan Pertambangan Yang Berkelanjutan	25

F. Daya Dukung Kawasan	30
G. Kerangka Pikir	36
BAB III METODOLOGI PENELITIAN.....	37
A. Jenis Penelitian.....	37
B. Jenis Data dan Sumber Data	37
C. Metode Pengumpulan Data.....	39
D. Populasi dan Sampel	40
E. Variabel Penelitian	42
F. Metode Analisa Data	42
G. Definisi Operasional	48
BAB IV ANALISIS DAN PEMBAHASAN	50
A. Gambaran Umum Kabupaten Morowali	50
B. Gambaran Umum Kecamatan Bahodopi	54
C. Gambaran Lokasi Penelitian.....	57
D. Deskripsi Variabel Penelitian Terhadap Karakteristik Responden	76
E. Tinjauan Dampak Pra Kegiatan, Tahap Operasi, dan Pasca Operasi	81
F. Analisis Penerapan Metode Uji Korelasi Terhadap Faktor Yang Mempengaruhi Lingkungan Permukiman Masyarakat di Kawasan Pesisir	86
G. Analisis Penerapan Metode SWOT Terhadap Konsep Lingkungan Permukiman Pesisir Yang Berkelanjutan	93

H. Kajian Hukum Islam Tentang Pengaruh Aktivitas Pertambangan Terhadap Lingkungan Permukiman Masyarakat Pesisir	103
BAB V PENUTUP	117
A. Kesimpulan	117
B. Saran	119
DAFTAR PUSTAKA	120

DAFTAR TABEL

Tabel 1	Dampak Kawasan Pertambangan Terhadap Kegiatan Pemanfaatan Ruang	23
Tabel 2	Penilaian Daya Dukung Fisik Untuk Kegiatan Industri	30
Tabel 3	Penilaian Daya Dukung Fisik Untuk Kegiatan Pertambangan	33
Tabel 4	Koefisien Tingkat Korelasi Variabel Yang Berpengaruh.....	43
Tabel 5	Keterangan Ranking/Nilai untuk Variabel Positif	45
Tabel 6	Keterangan Ranking/Nilai untuk Variabel	46
Tabel 7	Luas Daerah dan Pembagian Daerah Administrasi Di Kabupaten Morowali	51
Tabel 8	Luas Daerah dan Pembagian Daerah Administrasi di Kecamatan Bahodopi.....	55
Tabel 9	Jumlah dan laju pertumbuhan penduduk Desa Fatufia tahun 2010– 2014.....	59
Tabel 10	Jumlah dan laju pertumbuhan penduduk Berdasarkan Jenis Kelamin Desa Fatufi tahun 2010– 2014	60
Tabel 11	Penggunaan Lahan Pada Lokasi Penelitian	61
Tabel 12	Sepuluh Besar Penyakit Kecamatan Bahodopi Kabupaten Morowali Tahun 2013-2015	69
Tabel 13.	Data Jumlah Lalulintas Kendaran Tahun 2013	70
Tabel 14.	Prediksi Jumlah Pergerakan Arus Lalulintas Yang Akan Melintas di Sekitar Kawasan Pertambangan	71
Tabel 15	Kondisi Pendapatan Responden pada Lokasi Penelitian	77
Tabel 16	Pernyataan Responden Tentang Faktor Kondisi Kesehatan	78
Tabel 17	Tanggapan Responden Tentang Kondisi Jaringan Jalan pada Lokasi Penelitian	79
Tabel 18	Tanggapan Responden Tentang Kondisi Air Bersih pada Lokasi Penelitian	80

Tabel 19	Tinjauan dampak Pra Kegiatan, Tahap Operasi, dan Pasca Operasi.....	81
Tabel 20	Indikator Faktor Yang Berpengaruh Terhadap Lingkungan Permukiman Masyarakat di Kawasan Pesisir Kecamatan Bahodopi Tahun 2016	86
Tabel 21	Korelasi hubungan antara faktor yang berpengaruh terhadap jumlah produksi dengan variabel X ₁ (Kondisi Pendapatan) diketahui	87
Tabel 22	Korelasi hubungan antara faktor yang berpengaruh terhadap jumlah produksi dengan variabel X ₂ (Kondisi Kesehatan) diketahui	88
Tabel 23	Korelasi hubungan antara faktor yang berpengaruh terhadap jumlah produksi dengan variabel X ₃ (Kondisi Infrastruktur) diketahui	88
Tabel 24	Korelasi hubungan antara faktor yang berpengaruh terhadap jumlah produksi dengan variabel X ₄ (Kondisi Air Bersih) diketahui	89
Tabel 25	Skor Korelasi Masing-Masing Variabel/Indikator Yang di Teliti	90
Tabel 26	Faktor Kekuatan (<i>Strengths</i>) Lingkungan Permukiman Pesisir yang Berkelanjutan.....	96
Tabel 27	Faktor Kelemahan (<i>Weakness</i>) Lingkungan Permukiman Pesisir yang Berkelanjutan.....	97
Tabel 28	Faktor Peluang (<i>Opportunity</i>) Lingkungan Permukiman Pesisir yang Berkelanjutan.....	98
Tabel 29	Faktor Ancaman (<i>Threat</i>) Lingkungan Permukiman Pesisir yang Berkelanjutan.....	98
Tabel 30	Analisis SWOT Strategi Mewujudkan Lingkungan Permukiman Masyarakat Pesisir	101

DAFTAR GAMBAR

Gambar 1	Kerangka Pikir	36
Gambar 2	Diagram Penentuan Startegi Prioritas Analisis SWOT	47
Gambar 3	Grafik Pembagian Daerah Administrasi Kab.Morowali	51
Gambar 4 .	Kondisi Infrastruktur Pada Kawasan Penelitian.....	73
Gambar 5	Kondisi Air Bersih Pada Kawasan Penelitian	74
Gambar 6	Grafik Analisis SWOT	100

DAFTAR PETA

Peta 001	Peta Administrasi Kabupaten Morowali.....	53
Peta 002	Peta Administrasi Kecamatan Bahodopi	56
Peta 003	Peta Administrasi Desa Fatufia	62
Peta 004	Peta Penggunaan Lahan Desa Fatufia	63
Peta 005	Peta Lokasi Pengambilan Sampel	75

ABSTRAK

Nama Penulis : Siti Rukmana
NIM : 60800112009
Judul Penelitian : **Pengaruh Aktivitas Pertambangan Terhadap Lingkungan Permukiman Masyarakat di Kawasan Pesisir Kecamatan Bahodopi Kabupaten Morowali**

Dalam RTRW Kabupaten Morowali tahun 2012-2032 Kecamatan Bahodopi Kabupaten Morowali di tetapkan sebagai salah satu kawasan industri pertambangan. Pembangunan pabrik pengolahan hasil tambang di kawasan permukiman pesisir memberikan pengaruh terhadap masyarakat terutama yang bermukim dengan jarak hanya sekitar 300 Meter dari pabrik (Inventarisasi GIS,2016)

Rumusan masalah dalam penelitian ini yaitu : bagaimana pengaruh aktivitas pertambangan terhadap lingkungan permukiman dan bagaimana arahan strategis dalam mewujudkan lingkungan permukiman masyarakat pesisir yang berkelanjutan. ruang lingkup penelitian yaitu adalah di Desa Fatufian Kecamatan Bahodopi yang merupakan salah satu wilayah pesisir yang merupakan lokasi kawasan industri pertambangan dan penelitian ini yaitu membahas mengenai pengaruh aktivitas pertambangan (penggalian, pengangkutan dan pengolahan) terhadap lingkungan permukiman pesisir. adapun jenis penelitian ini yaitu sifatnya deskriptif kuantitatif yang menggambarkan fakta/fenomena dalam kawasan penelitian dengan melalui perhitungan tabulatif. variabel penelitian yaitu kondisi pendapatan, kondisi kesehatan, kondisi jaringan jalan, dan kondisi air bersih melalui perhitungan menggunakan analisis korelasi dan analisis SWOT.

Hasil analisis alam penelitian ini yaitu aktivitas pertambangan memberikan tingkat pengaruh kuat terhadap kondisi kesehatan masyarakat dan kondisi pendapatan masyarakat (fisik) tingkatan pengaruh sangat kuat terhadap kondisi jaringan jalan dan air bersih (non fisik). langkah strategis yang harus dilakukan yaitu dengan memperhatikan kondisi lingkungan permukiman pesisir, membantu atau memfasilitasi nelayan dalam peningkatan produksi perikanan, memanfaatkan potensi wisata yang ada serta pemerintah lebih tegas dalam pengawasan terhadap pihak swasta yang menempatkan kapal pengangkut di salah satu pulau yang memiliki potensi wisata. Pemerintah selaku penentu kebijakan seharusnya mengambil tindak tegas dalam menangani aktifitas pertambangan karena sudah banyak merusak kualitas lingkungan dan merugikan masyarakat terutama masyarakat nelayan.

Kata Kunci : aktivitas pertambangan, permukiman pesisir, pengaruh

BAB I

PENDAHULUAN

A. Latar Belakang

Indonesia merupakan Negara kepulauan yang mempunyai potensi sumber daya alam yang melimpah, baik itu sumber daya alam hayati maupun sumber daya alam non-hayati. Sumber daya mineral merupakan salah satu jenis sumber daya non-hayati. Sumber daya mineral yang dimiliki oleh Indonesia sangat beragam baik dari segi kualitas maupun kuantitasnya. Endapan bahan galian pada umumnya tersebar secara tidak merata di dalam kulit bumi. Sumber daya mineral tersebut antara lain : Nikel, minyak bumi, emas, batu bara, perak, timah, dan lain-lain. Sumber daya itu diambil dan dimanfaatkan untuk meningkatkan kesejahteraan manusia.

Sumber daya alam merupakan salah satu modal dasar dalam pembangunan nasional, oleh karena itu harus dimanfaatkan sebesar-besarnya untuk kepentingan rakyat dengan memperhatikan kelestarian hidup sekitar. Salah satu kegiatan dalam memanfaatkan sumber daya alam adalah kegiatan penambangan bahan galian, tetapi kegiatan penambangan selain menimbulkan dampak positif juga dapat menimbulkan dampak negatif terhadap lingkungan hidup terutama perusahaannya, bentang alam, berubahnya estetika lingkungan, habitat flora dan fauna menjadi rusak, penurunan kualitas tanah, penurunan kualitas air atau penurunan permukaan

air tanah, timbulnya debu dan kebisingan. Dengan demikian dalam mengelola sumberdaya mineral diperlukan penerapan sistem penambangan yang sesuai dan tepat, baik ditinjau dari segi teknik maupun ekonomis, agar perolehannya dapat optimal (Prodjosoemanto, 2006).

Sebagaimana diatur dalam Pasal 20 ayat 3 Undang-undang No 32 Tahun 2009 tentang Perlindungan dan Pengelolaan Lingkungan Hidup bahwa, setiap orang diperbolehkan untuk membuang limbah ke media lingkungan hidup dengan persyaratan, memenuhi baku mutu lingkungan hidup dan mendapat izin dari Menteri, gubernur atau bupati/walikota sesuai dengan kewenangannya, Kemudian Pasal 67, setiap orang berkewajiban memelihara kelestarian fungsi lingkungan hidup serta mengendalikan pencemaran dan/atau kerusakan lingkungan. Pasal 69 ayat 1 huruf a, menyatakan bahwa, setiap orang dilarang melakukan perbuatan yang mengakibatkan pencemaran dan/atau perusakan lingkungan hidup

Pertambangan merupakan industri tertua kedua di dunia setelah pertanian. Proyek-proyek industri pertambangan diharapkan dapat menjadi kutub pertumbuhan ekonomi bagi negara dan daerah sekitarnya seperti di Indonesia. Indonesia merupakan negara yang kaya akan sumberdaya alamnya dan sebagai negara yang dikenal sebagai sebuah negara yang memiliki hutan tropik terluas ketiga di dunia, dengan ekosistem yang beragam, sehingga dapat menarik investor dari dalam maupun luar negeri, misalnya Kabupaten Morowali sebagai salah satu kabupaten yang ada di Propinsi Sulawesi Tengah

yang memiliki beragam macam sumberdaya alam diantaranya, pertambangan minyak bumi, nikel, chromite, biji besi, dan batu bara. Saat ini tercatat sekitar 149 perusahaan di Kabupaten Morowali baik Penanaman Modal Asing maupun Penanaman Modal Dalam Negeri

Kecamatan bahodopi merupakan salah satu wilayah pesisir yang berada di Kabupaten Morowali. Dalam RTRW Kabupaten Morowali tahun 2012-2032 Kecamatan Bahodopi Kabupaten Morowali di tetapkan sebagai salah satu kawasan industri pertambangan namun dengan adanya pembangunan pabrik pengolahan hasil tambang di kawasan permukiman pesisir memberikan pengaruh terhadap masyarakat terutama yang bermukim dengan jarak hanya sekitar 300 Meter dari pabrik (Inventarisasi GIS,2016).

Aktivitas pertambangan memberikan pengaruh terhadap aspek ekonomi bagi sebagian besar masyarakat Kecamatan Bahodopi hal ini dapat dilihat dari tingkat pengangguran di Kabupaten Morowali semakin menurun selama kurun waktu 2012-2014. Berdasarkan data Badan Pusat Statistik (BPS) Pada tahun 2012 tingkat pengangguran terbuka tercatat sebesar 4,63 % angka ini menurun menjadi 3,07 % pada tahun 2014 dibandingkan tahun sebelumnya, namun adanya pembangunan pabrik membuat jumlah penduduk tiap tahunnya meningkat karena banyaknya masyarakat luar bermigrasi untuk mencari pekerjaan sehingga terjadi perubahan penggunaan lahan hal ini dapat dilihat meningkatnya luas lahan untuk kawasan permukiman dan

kawasan perdagangan dan jasa yaitu tahun 2009 luasnya mencapai 443 Ha sedangkan pada tahun 2014 seluas 465 Ha serta menurunnya luas lahan persawahaan yaitu tahun 2009 seluas 1.331 Ha dan tahun 2014 hanya seluas 606 Ha (BPS Tahun 2015)

Selain itu adanya aktivitas pertambangan baik proses penggalian, pengangkutan dan pengolahan sangat mengganggu masyarakat permukiman pesisir. Aktivitas pertambangan menyebabkan menurunnya kualitas air laut yang disebabkan oleh limbah batubara yang jatuh ke laut diakibatkan karena bongkar muat dan saat pengiriman melalui conveyor serta pembuangan limbah ke laut menyebabkan meningkatnya suhu air laut yang dapat mempengaruhi ekosistem laut yang menyebabkan hasil tangkapan nelayan semakin berkurang sehingga pendapatan nelayan juga semakin berkurang hal ini dapat dilihat dengan adanya penurunan jumlah produksi berdasarkan data Badan Pusat Statistik (BPS) Kabupaten Morowali yaitu dari tahun 2012 sebanyak 428,34 ton dan pada tahun 2014 hanya terdapat 27,9 ton. (Fokus Liputan, 12 Mei 2014).

Aktivitas pertambangan juga menimbulkan gangguan lalu lintas disebabkan oleh mudiknya kendaraan operasional dan angkutan yang keluar masuk area terminal khusus sehingga menyebabkan menurunnya kualitas udara dan kebisingan yang dapat meningkatkan prevalensi ISPA. Berdasarkan data Dinas Kesehatan pada tahun 2015 sebanyak 1.035 kasus ISPA, Diare sebanyak 276 kasus, kulit alergi 173 kasus, infeksi kulit 159

kasus . Data tersebut menunjukkan banyaknya masyarakat yang terkena penyakit yang sebagian besar dapat disebabkan karena penurunan kualitas udara dan kualitas air. Selain itu terjadi penurunan kecepatan kendaraan dan menurunnya tingkat keselamatan penggunaan jalan serta terjadinya kerusakan jaringan jalan utama yang menghubungkan antar desa di Kecamatan Bahodopi sehingga mengganggu aktivitas masyarakat. (Fokus Liputan,12 mei 2014).

Berdasarkan firman Allah S.W.T dalam QS Ar-Rum/30:41 yaitu :

لِيَذِيقَهُمُ النَّاسِ أَيْدِي كَسَبَتِ بِمَا وَالْبَحْرِ الْبَرِّ فِي الْفَسَادِ ظَهَرَ

يَرِجْعُونَ لَعَلَّهُمْ يَعْمَلُوا الَّذِي بَعْضَ

Terjemahnya :

Telah nampak kerusakan di darat dan di laut disebabkan karena perbuatan tangan manusi, supay Allah merasakan kepada mereka sebahagian dari (akibat) perbuatan mereka, agar mereka kembali (ke jalan yang benar). (Kementrian Agama RI, 2006 : 408)

Berdasarkan makna kandungan ayat tersebut yang menjelaskan bahwa kerusakan yang terjadi di darat maupun dilautan karena ulah manusia dan dampak dari kerusakan lingkungan akan dirasakan pula oleh manusia sendiri. Kondisi tersebut memperlihatkan bahwa pemanfaatan ruang untuk kawasan pertambangan tidak selalu berbanding lurus dengan kesejahteraan masyarakat setempat, disatu sisi ada pihak yang diuntungkan dari kekayaan alam melalui pertambangan (dalam hal ini pengusaha) dan di pihak lain ada yang dirugikan

karena proses maupun pasca penambangan yaitu penduduk sekitar. Hal ini menjadi masalah yang menarik mengingat kekayaan alam seharusnya mendatangkan kemakmuran bagi penduduk sekitarnya bukan kesengsaraan. Berdasarkan permasalahan tersebut di atas, peneliti tertarik untuk melakukan penelitian dengan judul “ **Pengaruh Aktivitas Pertambangan Terhadap Lingkungan Permukiman Masyarakat di Kawasan Pesisir Kecamatan Bahodopi Kabupaten Morowali**”

B. Rumusan Masalah

Dari deskripsi yang telah dipaparkan pada bagian latar belakang di atas, maka untuk memudahkan proses penelitian guna menghindari pembahasan yang terlalu meluas diperlukan adanya perumusan masalah. Berangkat dari pernyataan tersebut di atas, maka rumusan masalah yang akan dibahas dalam penelitian ini yaitu:

1. Bagaimana pengaruh aktivitas pertambangan terhadap lingkungan permukiman masyarakat pesisir?
2. Bagaimana langkah strategis yang dapat dilaksanakan untuk mewujudkan lingkungan permukiman masyarakat pesisir yang berkelanjutan?

C. Tujuan dan Manfaat

1. Tujuan
 - a. Untuk mengetahui pengaruh aktivitas pertambangan terhadap lingkungan permukiman masyarakat pesisir

- b. Untuk mengetahui langkah strategis yang dapat dilaksanakan untuk mewujudkan lingkungan permukiman masyarakat pesisir yang berkelanjutan

2. Manfaat

a. Secara Akademis

Diharapkan penelitian ini sebagai bahan kajian (referensi) bagi peneliti selanjutnya, khususnya yang memiliki keterkaitan dengan pemanfaatan wilayah pesisir

b. Secara praktis

Menjadi bahan masukan bagi pemerintah daerah Kabupaten Morowali dalam memperhatikan pengaruh yang ditimbulkan akibat aktivitas pertambangan bagi lingkungan permukiman masyarakat dikawasan pesisir serta dapat menambah pengetahuan masyarakat tentang pengaruh aktivitas pertambangan khususnya masyarakat Kecamatan Bahodopi.

D. Ruang Lingkup Penelitian

Yang menjadi ruang lingkup dalam pelaksanaan ini adalah hal-hal yang berkaitan dengan:

1. Wilayah

Ruang lingkup wilayah penelitian dalam hal ini adalah di Desa Fatufian Kecamatan Bahodopi Kabupaten Morowali yang merupakan

salah satu wilayah pesisir yang merupakan lokasi kawasan industri pertambangan

2. Materi

Ruang lingkup materi dan penelitian ini yaitu membahas mengenai pengaruh aktivitas pertambangan (penggalian, pengangkutan dan pengolahan) terhadap lingkungan permukiman pesisir

E. Sistematika Pembahasan

Adapun sistematika pembahasan yang terdapat pada penelitian ini adalah secara berurutan sebagai berikut:

BAB I PENDAHULUAN

Uraian ini berisi pendahuluan yang merupakan rangkaian penelitian meliputi : latar belakang, rumusan masalah, tujuan dan manfaat penelitian, ruang lingkup pembahasan, dan sistematika pembahasan.

BAB II TINJAUAN PUSTAKA

Pada bab ini menguraikan beberapa literature dan pengertian yang nantinya akan digunakan sebagai dasar teori dalam membahas yang dikemukakan serta berisi kerangka pikir penelitian

BAB III METODOLOGI PENELITIAN

Pada bab ini memuat tentang jenis dan sumber data, teknik pengumpulan data, variabel penelitian, metode penelitian, dan definisi Operasional

BAB IV ANALISIS DAN PEMBAHASAN

Bab

ini membahas mengenai gambaran umum wilayah Kabupaten Morowali dan Gambaran Umum Kecamatan Bahodopi, Gambaran Umum Lokasi Penelitian, Deskriptif variabel penelitian, analisis penerapan metode uji korelasi dan analisis metode SWOT serta konsep kajian Hukum Islam.

BAB V

Padabab ini memuat tentang kesimpulan dan saran

BAB II

TINJAUAN PUSTAKA

A. *Karakteristik Masyarakat Wilayah Pesisir*

Masyarakat pesisir yang di dominasi oleh usaha perikanan pada umumnya masih berada pada garis kemiskinan, mereka tidak mempunyai pilihan mata pencaharian, memiliki tingkat pendidikan yang rendah, tidak mengetahui dan menyadari kelestarian sumber daya alam dan lingkungan (Lewaherilla, 2002: 25). Selanjutnya dari status legalitas lahan, karakteristik beberapa kawasan permukiman di wilayah pesisir umumnya tidak memiliki status hukum (legalitas), terutama area yang direklamasi secara swadaya oleh masyarakat (Suprijanto, 2006:23).

Fahrudin dan Yulianto (2008:9) mengatakan bahwa karakteristik sosial ekonomi masyarakat pesisir dapat dilihat dari faktor mata pencaharian dan lingkungan permukiman. Mata pencaharian sebagian besar penduduk di wilayah pesisir adalah di sektor pemanfaatan sumber daya kelautan, seperti nelayan, petani ikan (budidaya tambak dan laut), penambangan pasir, kayu mangrove dan lain-lain. Lingkungan permukiman masyarakat pesisir, khususnya nelayan masih belum tertata dengan baik dan masih terkesan kumuh.

Menurut Suharti (2000:24) masyarakat kawasan pesisir cenderung agresif karena kondisi lingkungan pesisir yang panas dan terbuka, keluarga nelayan mudah di provokasi, dan salah satu kebiasaan yang jamak di kalangan nelayan (masyarakat peisir) adalah karena kemudahan mendapatkan uang menjadikan hidup mereka lebih konsumtif.

Purba (2002:28) menyatakan berbagai persoalan sosial dalam pengelolaan lingkungan sosial antara lain : berkembangnya konflik atau friksi sosial, ketidakmerataan akses sosial ekonomi, meningkatnya jumlah pengangguran, meningkatnya angka kemiskinan, meningkatnya kesenjangan sosial ekonomi, kesenjangan akses pengelolaan sumberdaya, meningkatnya gaya hidup (konsumtif), kurangnya perlindungan pada hak-hak masyarakat lokal/tradisional dan modal sosial, perubahan nilai, memudarnya masyarakat adat, lemahnya kontrol sosial, perubahan dinamika penduduk, masalah kesehatan dan kerusakan lingkungan. Masyarakat pesisir yang dimaksudkan dalam uraian ini adalah mereka yang hidup dan menetap di kawasan pesisir dan laut. Secara khusus masyarakat pesisir yang dimaksudkan dalam uraian ini adalah para nelayan tradisional yang oleh karena ketidakberdayaannya dalam segala aspek, baik materi, pengetahuan, maupun teknologi, menjadikan mereka miskin dan tertinggal (Suhartono 2007:11).

Pembangunan di wilayah pesisir dan pulau-pulau kecil dapat meningkatkan kualitas hidup dan menyediakan lapangan kerja. Karena itu wilayah pesisir dan pulau-pulau kecil harus dapat dikelola secara terpadu dan

berkelanjutan. hal tersebut dicapai dengan memanfaatkan sumber-sumber pertumbuhan yang sudah ada dan sumber-sumber pertumbuhan baru. (Jufriadi, 2014).

B. *Permasalahan di Wilayah Pesisir*

Pesatnya pembangunan dan pertumbuhan penduduk di wilayah pesisir telah menyebabkan kemampuan lingkungan wilayah pesisir untuk mengandung kegiatan manusia semakin menurun. Sampah sebagai hasil akhir dari konsumsi kegiatan pariwisata, industri, permukiman penduduk, dan perdagangan telah menyebabkan kerusakan ekosistem di wilayah pesisir dan menurunkan nilai estetika lingkungan

Permasalahan yang terdapat di daerah kepepesisiran sangat bervariasi. Hal ini sangat tergantung pada bentuk pesisir. Kegiatan yang dilakukan oleh manusia yang terdapat di bagian perairan maupun kegiatan manusia yang terdapat di bagian daratnya, merupakan sumber utama terjadinya permasalahan yang ada di daerah pesisir. Permasalahan pesisir yang disebabkan oleh pengaruh manusia, kadang kala diperparah oleh adanya kontribusi dari proses hidrodinamika yang disebabkan oleh perubahan arah dan kecepatan angin yang kemudian menyebabkan perubahan gelombang dan arus laut. Pada umumnya kerusakan akibat dari perubahan secara alami ini prosesnya terjadi dalam proses yang sangat panjang.

Di dalam penanganan kerusakan lingkungan laut pada umumnya dan daerah kepepesisiran pada khususnya maka terdapat rambu-rambu baku

kerusakan laut. Kriteria baku kerusakan lingkungan laut adalah ukuran batas perubahan sifat fisik dan atau hayati lingkungan laut yang dapat ditenggang (Bapeda, 1999). Dari pengertian ini maka kerusakan laut adalah ukuran yang di sebut dengan *tolerable disturbancy*.

Proses terjadinya *acreation* (penambahan luas pantai karena proses sedimentasi) merupakan lawan dari terjadinya *abration* (pengurangan garis pesisir akibat arus dan gelombang laut) yang terdapat di bagian pesisir yang lain. Sebaiknya pada kurun waktu yang lain dan dalam periode panjang akanada proses sebaliknya pada tempat yang sama. Hal ini sebenarnya merupakan proses siklik yaitu keseimbangan energi dari gelombang dan arus laut sesuai dengan hukum kekekalan energi dan sesuai dengan hukum *thermodinamika*.

Pada umumnya kegiatan manusia, seperti kegiatan pemanfaatan sumber daya alam di laut, atau pemanfaatan ruang di pesisir maka dampak yang terjadi prosesnya sangat cepat. Perubahan yang sangat cepat ini merupakan tindakan perusakan laut. Perusakan laut adalah tindakan yang menimbulkan perubahan langsung atau tidak langsung terhadap sifat fisik dan atau hayati yang melampaui kriteria baku kerusakan laut (BAPEDAL, 1999).

Pada saat ini karena berbagai kegiatan pembangunan dan utamanya karena pemanasan global ada ancaman yang serius terhadap daerah pesisir. Menurut Numberi (2009:18) ancaman terhadap daerah pesisir dan pulau-pulau kecil antara lain adalah:

1. Konversi lahan.

Proses terjadinya konversi lahan hutan mangrove, hutan rawa dan hutan daratan rendah terfragmentasi karena di konversi menjadi penggunaan lain. Demikian pula lahan gumuk pasir dan laguna banyak dikonversi menjadi penggunaan lahan yang lain.

2. Degradasi lingkungan

Adanya degradasi ekosistem terumbu karang, padang lamun dan mangrove menyebabkan menurunnya populasi biota laut.

3. Kekurangan air bersih

Menurut perhitungan banyak ahli bahwa 20% kebutuhan air diperoleh dari aliran air sungai. Pengambilan air meningkat, karena jumlah penduduk meningkat terus. Kebutuhan air untuk irigasi dan kebutuhan meningkat hingga 40% pada tahun 2020. Hal ini perlu diantisipasi sejak sekarang.

4. Modifikasi sungai.

Pembangunan yang dirancang dan dilaksanakan oleh manusia, seringkali bertentangan dengan proses alam. Sungai dilakukan normalisasi,

sungai dilakukan penyudetan, sungai dilakukan penanggulan/penurapan dan dikeruk serta di luruskan.

Proses pembangunan ini secara langsung menyebabkan terjadinya banjir di waktu musim hujan dan kekeringan di waktu kemarau. Bahkan kemudian estuary sungai berubah morfologinya. Diperkirakan sekitar 60% sungai di dunia telah mengalami gangguan pembangunan ini.

5. Polusi.

Proses terjadinya polusi telah terjadi di beberapa areal kepesisiran. Polusi ini nampak semakin berat, karena sumber cemaran juga bertambah terus. Daerah kepesisiran telah banyak dikembangkan untuk kawasan industri dan membangun beberapa fasilitas yang dapat menjadi sumber cemaran.

6. Pencemaran laut

Pencemaran laut ini seringkali terjadi pemaparan yang tersebar luas hingga ke pantai. Pencemaran laut adalah masuknya atau dimasukkannya makhluk hidup, zat, energy, dan/atau komponen lain ke dalam lingkungan laut oleh kegiatan manusia sehingga kualitas menurun sampai pada tingkat tertentu yang menyebabkan lingkungan laut tidak sesuai dengan baku mutu dan/atau fungsinya (BAPEDAL, 1999). Baku mutu air adalah

indicator atau ukuran batas toleransi kualitas air laut yang dapat menjamin kebersihan pemanfaatannya.

Sementara itu baku mutu air laut adalah ukuran batas atau kadar makhluk hidup, zat energy atau komponen yang ada atau harus ada dan/atau unsur pencemaran yang ditenggang keberadaannya di dalam air laut. Kegiatan atau usaha di laut untuk budi daya rumput laut, membutuhkan baku mutu yang berbeda dan tentunya lebih kuat disbanding dengan kegiatan eksploitasi minyak. Pembangunan dan beroperasinya pelabuhan akan memberi dampak terhadap konsentrasi pencemaran yang berbeda dengan pemanfaatan laut untuk penyelaman (*diving*), *snorkeling*, berselancar (*surfing*) dan berperahu serta berenang.

Pada saat ini fungsi laut, termasuk pantai dan area pesisir telah berkembang dan semakin banyak. Oleh karenanya baku mutu air laut perlu dipertimbangkan secara mendalam. Seharusnya semakin banyak upaya pemanfaatan laut, untuk menjaga kelestariannya maka baku mutu semakin ketat. tetapi dapat diduga bahwa semakin banyak mafaat akan menyebabkan penurunan kualitas air laut semakin cepat terjadi. Kondisi inilah yang harus dipantau terus terhadap usaha/kegiatan yang akan semakin banyak di ekosistem laut. Pemantauan yang semakin sering dilakukan akan dapat memberikan peringatan dini bagi kegiatan usaha

yang berpotensi atau awal rusaknya lingkungan akan dapat diketahui secara dinilai.

7. Perusakan ekosistem pesisir pantai

Pada hakekatnya setiap kegiatan usaha atau setiap upaya pemanfaatan lingkungan area pesisir, akan berpotensi merusak ekosistem tersebut. Berdasarkan Peraturan Pemerintah Republic Indonesia No. 19 tahun 1999 tentang pengendalian pencemaran dan/atau perusakan laut (BAPEDAL, 1999), diberikan beberapa pengertian sebagai berikut:

- a. Laut adalah ruang wilayah lautan yang merupakan kesatuan geografis beserta segenap unsur terkait padanya yang batas dan sistemnya ditentukan berdasarkan aspek fungsional.
- b. Pencemaran air laut adalah masuknya atau dimasukkannya makhluk hidup, zat, energy dan/atau komponen lain kedalam lingkungan laut oleh kegiatan manusia sehingga kualitasnya turun sampai ke tingkat tertentu yang menyebabkan lingkungan laut tidak sesuai lagi dengan baku mutu dan/atau fungsinya.
- c. Baku mutu air laut adalah ukuran batas atau kadar makhluk hidup, zat, energy atau komponenlain yang ada atau harus ada dan/atau unsur pencemaran yang ditenggang keberadanya di dalam air laut.

- d. Perusakan laut adalah tindakan yang menimbulkan perubahan langsung atau tidak langsung terhadap sifat fisik dan/atau hayatinya yang melampaui kriteria baku kerusakan laut.
- e. Kerusakan laut adalah perubahan fisik dan/atau hayati laut yang melampaui kriteria baku kerusakan laut.

Sesuai dengan kebijakan yang dilaksanakan pemerintah (Undang-Undang No. 32 tahun 2009) ditegaskan bahwa setiap orang atau penanggung jawab usaha dan/atau kegiatan dilarang melakukan perbuatan yang dapat menimbulkan pencemaran laut dan perusakan laut. Kegiatan pembangunan pelabuhan yang berada di garis pesisir (*coastline*) berpotensi menyebabkan kerusakan di arah perairan yaitu laut dan ke arah darat atau pesisir. Oleh karenanya setiap orang atau penanggung jawab kegiatan wajib melakukan penanggulangan pencemaran dan/atau perusakan laut yang diakibatkan oleh kegiatannya.

C. Kegiatan Pertambangan dan Lingkungan Permukiman Masyarakat Pesisir

Dalam Undang-Undang Nomor 32 Tahun 2009 tentang perlindungan dan pengelolaan lingkungan hidup, defenisi perusakan lingkungan hidup adalah tindakan yang menimbulkan perubahan langsung atau tidak langsung terhadap sifat fisik dan atau hayatinya yang mengakibatkan lingkungan hidup tidak berfungsi lagi dalam menunjang pembangunan berkelanjutan.

Pembangunan sektoral selama ini terus memperbesar eksploitasi sumber daya alam, sementara itu kebutuhan untuk melakukan konservasi dan perlindungan sumber daya alam tidak dapat dijalankan sebagaimana mestinya. Akibatnya adalah semakin banyaknya kerusakan lingkungan, banjir, longsor, pencemaran air sungai, dan lain-lain.

Masih banyak manusia yang bersikap tidak tahu atau tidak mau peduli dan tidak butuh pandangan dan manfaat jangka panjang sumber daya alam, sekaligus tidak peduli dengan tragedi kerusakan lingkungan yang terjadi. Bagi mereka, kesejahteraan material sesaat menjadi kepedulian utama dan pada saat yang sama mengabaikan berbagai tragedi kerusakan lingkungan yang umumnya padahal justru mendatangkan kerugian bagi mereka juga dan bahkan bagi orang lain yang tidak tahu menahu (Kartodihardjo, dkk., 2005:12). Anggapan bahwa lingkungan itu milik publik, menyebabkan orang pada umumnya tidak merasa bersalah mengeksploitasi sebesar-besarnya sumber daya alam dan membuang limbah ke media lingkungan (Hadi, 2006:12). Kerusakan lingkungan berkaitan erat dengan daya dukung alam. Daya dukung alam dapat diartikan sebagai kemampuan alam untuk mendukung kehidupan manusia (Wardhana, 2004:28). Daya dukung alam perlu dijaga karena daya dukung alam dapat berkurang atau menyusut sejalan dengan berputarnya waktu dan pesatnya perkembangan ilmu pengetahuan dan teknologi serta kemajuan industri. lingkungan akan menyebabkan daya dukung alam berkurang atau hilang.

Proses penambangan, khususnya yang dilakukan dengan metode penambangan terbuka, akan memberikan dampak secara langsung terhadap kerusakan lahan dan menurunnya jumlah dan kualitas biota yang berada dalam sistem lahan tersebut. Dampak tersebut terjadi karena penambangan terbuka mengakibatkan berbagai perubahan yang signifikan di sekitar lokasi tambang, seperti hilangnya vegetasi penutup, kerusakan tubuh tanah, serta perubahan topografi dan pola hidrologi. Pengaruh yang ditimbulkan oleh proses penambangan tidak hanya terjadi di lokasi tambang tapi juga lingkungan di sekitarnya

Pengaruh lain yang dapat muncul dari adanya perusahaan tambang yang beroperasi di daerah permukiman antara lain pencemaran lingkungan. Pencemaran dan kelestarian lingkungan tersebut menyangkut dimensi ruang tidak saja lokal akan tetapi nasional bahkan global. Keluasan dan intensitas perubahan lingkungan selalu lebih besar dari pada yang direncanakan. Pada kenyataannya perubahan lingkungan tersebut, di kenal adanya efek sampingan dari proses pembangunan yang dapat bersifat positif maupun negatif.

Semua sistem lingkungan (ekosistem) saling berhubungan satu dengan yang lainnya, baik secara langsung ataupun tidak. Berangkat dari pemahaman ini maka suatu kegiatan yang dilakukan di daratan, didataran tinggi (gunung) sekalipun, apabila berdampak negatif terhadap lingkungan maka akan dapat

menimbulkan dampak negatif pula terhadap keberadaan ekosistem di daerah pesisir dan laut yang berada jauh dari kegiatan tersebut (Lasut, 2008:16).

Kerusakan ekosistem dan sumberdaya pesisir dan laut akan berdampak luas pada berbagai aspek yang berhubungan dengan kehidupan manusia, karena manusia sangat tergantung pada ekosistem dan sumberdaya tersebut. Misalnya, degradasi kualitas lingkungan sebagai tempat hidup yang sehat bagi masyarakat yang bermukim di daerah pesisir. Selain itu degradasi sumberdaya perikanan dan aspek pariwisata semuanya itu akan berdampak pada penurunan dan kerugian pada aspek ekonomi, baik untuk masa saat ini maupun di masa yang akan datang (Lasut 2008:16).

Dahuri *et.al.* (2004) menyatakan, kegiatan penambangan ekstraksi dapat mengakibatkan peningkatan kekeruhan, sedimentasi dan merusak dasar wilayah pesisir dimana kegiatan tersebut dilakukan (mengurangi produktivitas, menyebabkan punahnya tanaman dasar, organisme dasar dan stok ikan), disamping juga mengubah sirkulasi massa air dengan semakin dalamnya penggalian/ pengerukan dilakukan. Selain membahayakan kesehatan manusia atau bahkan menyebabkan kematian, mengurangi atau merusak nilai estetika lingkungan pesisir dan lautan, dan merugikan secara sosial-ekonomi.

D. Karakteristik dan Dampak Kegiatan Pertambangan

1. Komponen Kegiatan Pertambangan

Proses kegiatan pertambangan pasir laut meliputi:

- a. *Pretreatment*, perlakuan khusus terhadap bahan yang akan ditambang dengan cara kimiawi atau mekanis tergantung dari jenis bahan.
- b. Ekstraksi/pengerukan, proses pemindahan material pengerukan dari tempat asalnya ke atas permukaan air.
- c. Transportasi, proses pengangkutan dari tempat penambangan menuju tempat penimbunan/pengolahan.
- d. *Disposal*/penimbunan, proses penimbunan/pembuangan material pengerukan.

Seluruh proses kegiatan pertambangan pasir laut diatas akan menimbulkan efek terhadap lingkungan maupun kegiatan lain yang berada pada kawasan yang sama.

2. Dampak Kegiatan Pertambangan

Kegiatan pertambangan baik pada zona pertambangan terbuka maupun pada zona pertambangan bersyarat akan menimbulkan dampak terhadap :

- a. Lingkungan fisik kawasan dampak terhadap kondisi fisik (hidrooceanografi, geologi/geomorfologi),
- b. Lingkungan hayati/dampak ekologis (kawasan lindung, perikanan)
- c. Lingkungan sosial, ekonomi, dan budaya (wisata bahari, permukiman, alur pelayaran, infrastruktur).

Tabel 1. Dampak Kawasan Pertambangan Terhadap Kegiatan Pemanfaatan Ruang

No	Faktor	Variabel
1	Dampak hidro-oceanografi	Perubahan pola arus dan perambatan gelombang, erosi dan sedimentasi dasar laut dan pantai, perubahan bathymetri, peningkatan sedimen tersuspensi
2	Dampak terhadap ekologi	Kerusakan ekosistem mangrove, terumbu karang dan padang lamun, penurunan populasi ikan
3	Dampak terhadap sosial ekonomi	Penurunan produksi, penangkapan ikan secara tradisional, penurunan produksi kegiatan budidaya lainnya
4	Jangkauan dampak (AMDAL)	<ul style="list-style-type: none"> ■ Jumlah manusia yang terkena dampak ■ Luas wilayah persebaran dampak ■ Lamanya dampak berlangsung intensitas dampak ■ Banyaknya komponen lingkungan lainnya yang terkena dampak ■ Sifat kumulatif dampak tersebut ■ Berbalik atau tidak berbaliknya dampak
5	Dampak terhadap kawasan lindung	Penurunan kualitas hutan mangrove, terumbu karang, padang lamun, sempadan pantai, cagar alam, cagar budaya, suaka margasatwa, taman suaka alam laut
6	Dampak terhadap kegiatan pemanfaatan ruang	Terganggunya dan tercemarnya kawasan pariwisata, kawasan pemukiman, kawasan perikanan tangkap/budidaya, alur pelayaran, instalasi kabel bawah laut/infrastruktur lainnya, dll

Sumber: Analisa TRLP3K

a. Dampak positif pertambangan

Nikel dan Krom merupakan potensi sumberdaya yang memberikan sumbangan cukup besar terhadap devisa negara ataupun

PAD. Pertambangan tidak hanya memberikan dampak yang negatif tetapi juga dampak positif, antara lain:

- 1) Penerimaan devisa negara dari pajak ekspor pasir laut
- 2) Pendapatan asli daerah meningkat
- 3) Adanya penyerapan tenaga kerja.
- 4) Tumbuhnya kegiatan ekonomi lokal dan kesempatan berusaha bagi masyarakat.

b. Dampak negatif pertambangan

Selain dampak positif, kegiatan pertambangan akan menimbulkan dampak negatif yang cukup signifikan terhadap lingkungan dan ekosistem laut dan pesisir, antara lain:

- 1) Penurunan hasil tangkapan ikan nelayan tradisional yang menimbulkan dampak lebih lanjut pada penurunan pendapatan nelayan
- 2) Terjadinya abrasi pantai sehingga hal ini dapat membuat benteng atau tembok tambak budidaya ikan dan udang menjadi goyang, bocor maupun longsor, serta kerusakan ekosistem pesisir.
- 3) Terjadinya kekeruhan badan air sampai radius 3-4 km dari lokasi penambangan yang mengganggu usaha budidaya laut seperti keramba jaring apung, serta ekosistem di laut.
- 5) Perubahan pola hidrodinamika air laut akibat perubahan permukaan dasar perairan

- 6) Adanya tenaga kerja pendatang seringkali menimbulkan konflik sosial dengan penduduk setempat

E. Pembangunan Pertambangan Yang Berkelanjutan

Pembangunan berkelanjutan dapat didefinisikan sebagai pembangunan atau perkembangan yang memenuhi kebutuhan masa sekarang tanpa membahayakan kemampuan generasi mendatang untuk memenuhi kebutuhannya. Tantangan pembangunan berkelanjutan adalah menemukan cara untuk meningkatkan kesejahteraan dengan menggunakan sumberdaya alam secara bijaksana sehingga sumberdaya alam terbarukan dapat dilindungi dan penggunaan sumber alam yang dapat habis (tidak terbarukan) pada tingkat dimana kebutuhan generasi mendatang tetap akan terpenuhi.

Dalam beberapa tahun ini, kepedulian masyarakat dan dampak lingkungan pada industri pertambangan global telah diarahkan pada beberapa kerangka kerja pertambangan berkelanjutan. Pada pertambangan emas, terdapat beberapa isu fundamental yang berkenaan dengan penilaian keberlanjutan. Biasanya dirasakan sebagai sumberdaya terbatas dan tidak terbarukan, kecenderungan produksi emas jangka panjang termasuk penurunan mutu biji dan peningkatan limbah padat (tailing, limbah batuan) dan pertambangan terbuka. Kontek pembangunan berkelanjutan pada

pertambahan khususnya masih sama, yaitu keseimbangan potensi lingkungan dan resiko sosial dengan resiko sosial dengan resiko ekonomi (Mudd 2007:5).

Dalam kaitan pembangunan berkelanjutan adanya keseimbangan antar aspek merupakan perihal yang sangat penting. Oleh karena itu, Permen *et al*,(1996) menyatakan ada tiga alasan utama mengapa pembangunan ekonomi harus berkelanjutan. Pertama, menyangkut alasan moral, generasi kini yang menikmati barang dan jasa yang dihasilkan dari sumberdaya alam dan lingkungan memiliki kewajiban moral untuk menyisakan layanan sumberdaya alam tersebut untuk generasi mendatang. Kewajiban moral tersebut mencakup tidak mengekstraksi sumberdaya alam yang merusak lingkungan sehingga menghilangkan kesempatan bagi generasi mendatang untuk menikmati layanan sama.

Kedua, menyangkut alasan ekologi, keanekaragaman hayati memiliki nilai ekologi yang sangat tinggi sehingga aktivitas ekonomi semestinya tidak diarahkan pada hal yang mengancam fungsi ekologi tersebut. Faktor ketiga yang menjadi alasan perlunya memperhatikan aspek keberlanjutan adalah alasan ekonomi. Alasan dari sisi ekonomi memang masih menjadi perdebatan karena tidak diketahui apakah aktivitas ekonomi selama ini sudah atau belum memenuhi kriteria keberlanjutan. Dimensi ekonomi keberlanjutan sendiri cukup kompleks, sehingga sering aspek keberlanjutan dari sisi ekonomi ini hanya dibatasi pada pengukuran kesejahteraan antara generasi.

Konsep keberlanjutan merupakan konsep yang sederhana namun kompleks, sehingga pengertiannya sangat multi-dimensi dan multi-interpretasi. Menurut Heal (1998:38), konsep keberlanjutan paling tidak mengandung dua dimensi yaitu pertama, dimensi waktu karena keberlanjutan tidak lain menyangkut apa yang akan terjadi dimasa mendatang. Kedua, dimensi interaksi antara sistem ekonomi dan sistem sumberdaya alam dan lingkungan.

Pezzey (1992:12) menyatakan keberlanjutan memiliki pengertian statistik dan dinamik. Keberlanjutan statik diartikan sebagai pemanfaatan sumberdaya alam terbarukan dengan laju teknologi yang konstan, sementara keberlanjutan dinamik diartikan sebagai pemanfaatan sumberdaya yang tidak terbarukan dengan tingkat teknologi yang terus berubah.

Perman *et al*, (1996) mengkolaborasi konsep keberlanjutan dengan lima alternatif pengertian:

1. Suatu kondisi dikatakan berkelanjutan jika kegunaan yang diperoleh masyarakat tidak berkurang sepanjang waktu dan konsumsi tidak menurun sepanjang waktu.
2. Keberlanjutan adalah kondisi dimana sumberdaya alam dikelola sedemikian rupa untuk memelihara kesempatan produksi dimasa mendatang.
3. Keberlanjutan adalah kondisi dimana sumberdaya alam tidak berkurang sepanjang waktu

4. Keberlanjutan adalah kondisi dimana sumberdaya alam dikelola untuk mempertahankan produk jasa sumberdaya alam
5. Keberlanjutan adalah kondisi dimana minimum keseimbangan dan daya tahan ekosistem terpenuhi.

Daly (1990), menyatakan bahwa operasionalisasi pembangunan berkelanjutan untuk sumberdaya alam yang terbarukan diperlukan upaya laju pemanenan harus sama dengan laju regenerasi (produksi lestari), sedangkan untuk masalah lingkungan diperlukan laju pembuangan (limbah) harus setara dengan kapasitas asimilasi lingkungan, serta sumber energi yang tidak terbarukan harus dieksploitasi secara *quasi-sustainable*, yakni mengurangi laju depresi dengan cara menciptakan energi substitusi.

Haris (2000:21) menyatakan aspek pemahaman konsep keberlanjutan adalah sebagai berikut :

1. Keberlanjutan ekonomi yang diartikan sebagai pembangunan yang mampu menghasilkan barang dan jasa secara kontinyu untuk memelihara keberlanjutan pemerintah dan menghindari terjadinya ketidakseimbangan sektoral yang dapat merusak produksi pertanian dan industri.
2. Keberlanjutan lingkungan, sistem yang berkelanjutan secara lingkungan harus mampu memelihara sumberdaya yang stabil, menghindari eksploitasi sumberdaya alam dan fungsi penyerapan lingkungan. Konsep ini juga menyangkut pemeliharaan keanekaragaman hayati, stabilitas

ruang udara dan fungsi ekosistem lainnya yang tidak termasuk kategori sumber-sumber ekonomi.

3. Keberlanjutan sosial, keberlanjutan secara sosial diartikan sebagai sistem yang mampu mencapai kesetaraan, menyediakan layanan sosial termasuk kesehatan, pendidikan, gender, dan akuntabilitas politik

Konsep keberlanjutan terbaru dinyatakan dalam Comhar (2007:31) yang menekankan upaya pengembangan keberlanjutan lingkungan dengan memperhatikan tujuh tema yaitu :

1. Kepuasan pemenuhan kebutuhan manusia dengan efisiensi penggunaan sumberdaya
2. Keadilan antar generasi
3. Menghormati integritas ekologi dan keanekaragaman hayati
4. Keadilan antar negara dan daerah
5. Keadilan sosial
6. Menghormati warisan/keanekaragaman budaya
7. Pengambilan keputusan yang baik

Berdasarkan ketujuh tema tersebut dikembangkan menjadi dua belas prinsip pengembangan keberlanjutan lingkungan yaitu :

1. Penggunaan sumberdaya yang tidak dapat diperbaharui harus diminimalkan
2. Penggunaan bahan berbahaya atau bahan pencemar dan menimbulkan sampah harus diminimalkan

3. Sumberdaya yang dapat diperbaharui harus digunakan dalam kapasitas regenerasi
4. Kualitas tanah dan sumber air harus dipelihara dan diperbaiki
5. Keanekaragaman margasatwa, habitat dan spesies harus dipelihara dan diperbaiki
6. Udara dan atmosfer harus dijaga dan pengaruh perubahan iklim harus diminimalkan
7. Pengembangan sumberdaya potensial di suatu daerah tidak harus disetujui bersama daerah lainnya untuk mencapai potensinya sendiri
8. Pemasukan sosial harus dikembangkan untuk meningkatkan perbaikan kualitas hidup semua
9. Pengembangan keberlanjutan tergantung pada kerjasama dan kesepakatan antar bagian
10. Kualitas pemandangan, warisan sejarah dan lingkungan buatan dan sumber budaya harus dipelihara dan diperbaiki
11. Pengambilan keputusan harus dikembangkan untuk tingkat yang tepat
12. Partisipasi pemangku kepentingan harus dikembangkan pada semua tingkat pengambilan keputusan

F. *Daya Dukung Kawasan*

1. Daya Dukung Kegiatan Industri
 - a. Daya Dukung Fisik

Kriteria penilaian daya dukung fisik untuk kegiatan industri dapat dilihat pada tabel berikut ini :

Tabel 2. Penilaian Daya Dukung Fisik Untuk Kegiatan Industri

Kesesuaian Lahan untuk industri	Baik	Sedang	Buruk
Kecepatan Arus	Kuat	Sedang	Lemah
Ketersedian Air Tawar	Banyak	Cukup	Kurang
Jarak dengan kawasan konservasi	Jauh	Sedang	Dekat

b. Daya Dukung Sosial/Demografi

Kriteria penilaian daya dukung sosial/demografi untuk kegiatan industri adalah Jumlah tenaga kerja, kegiatan industri akan menyerap sejumlah tenaga kerja sesuai dengan kebutuhan kegiatan industri tersebut. Industri yang maju, membutuhkan tenaga kerja tidak banyak tapi memiliki keterampilan yang tinggi sebaliknya industri tradisional membutuhkan tenaga kerja yang banyak walaupun skilnya rendah (padat karya). Daya dukung sosial diukur dari kemampuan daerah tersebut untuk memenuhi kebutuhan tenaga kerja dari kegiatan industri yang ada di daerah tersebut .

c. Daya Dukung Lingkungan

Kriteria penilaian daya dukung lingkungan untuk kegiatan industri antara lain:

- 1) Kualitas air dan udara, keinginan industri akan menghasilkan polusi udara dan polutan cair yang mengganggu kualitas kesehatan daerah setempat

- 2) Kualitas terumbu karang, limbah kegiatan industri yang dibuang kelaut bisa menyebabkan kerusakan terumbu karang. Kerusakan terumbu karang akan menyebabkan terganggunya biota laut daerah tersebut
- 3) Kualitas keanekaragaman hayati, polusi juga akan menyebabkan perubahan keanekaragaman hayati karena terganggu oleh kegiatan industri.

d. Daya Dukung Infrastruktur

Kriteria penilaian daya dukung infrastuktur untuk kegiatan industri antara lain :

- 1) Sistem pengolahan air bersih. Industri akan membutuhkan air bersih lebih besar, oleh karena itu perlu sistem pengolahan air bersih yang tidak mengganggu ketersediaan air bersih untuk kegiatan lainnya.
- 2) Sistem pengolahan limbah industri, dampak utama dari kegiatan industri adalah limbahnya, makadibuuthkan suatu sistem pengolahan menjadi lebih aman terhadap lingkungan.
- 3) Sistem transportasi. Kegiatan industri memerlukan sistem transportasi untuk memasarkan hasil produksi dan kebutuhan bahan bakunya. Sistem transportasi yang baik memungkinkan kegiatan industri menjadi lebih berkembang, sedangkan sistem transportasi yang tidak baik akan mengganggu kegiatan industri secara menyeluruh

- 4) Energi. Kegiatan industri memerlukan pasokan energi yang juga besar. Ketersediaan sumber energi yang besar akan membantu berkembangnya kegiatan didaerah tersebut.

2. Daya Dukung Kegiatan Pertambangan

a. Daya Dukung Fisik

Kriteria penilaian daya dukung fisik untuk kegiatan pertambangan dapat dilihat pada tabel di bawah ini :

Tabel 3.
Penilaian Daya Dukung Fisik Untuk Kegiatan Pertambangan

Kesesuaian Lahan untuk Pertambangan	Baik	Sedang	Buruk
Kandungan deposit	Besar	Sedang	Kecil
Kecepatan arus	Kecil	Sedang	Besar
Tinggi Gelombang	Kecil	Sedang	Besar
Jarak dengan kawasan konservasi	Jauh	Sedang	Dekat

b. Daya Dukung Sosial/Demografi

Kriteria penilaian daya dukung sosial/demografi untuk kegiatan pertambangan antara lain :

- 1) Jumlah tenaga kerja, kegiatan pertambangan salah satu kegiatan yang memerlukan tenaga kerja yang banyak dan memiliki keterampilan yang tinggi

- 2) Kualitas kesehatan masyarakat, kegiatan pertambangan rentan terhadap perubahan lingkungan skala besar yang akhirnya akan berdampak pada kualitas kesehatan masyarakat.

c. Daya Dukung Lingkungan

Kriteria penilaian daya dukung lingkungan untuk kegiatan pertambangan antara lain :

- 1) Kualitas perairan, perairan dalam kegiatan industri merupakan penerimaan produksi limbah, untuk itu daya dukung wilayah pesisir dapat menurun jika kualitas perairan menurun yang disebabkan dampak dari kegiatan industri.
- 2) Kualitas terumbu karang, dapat pula disajikan faktor penentu dalam melakukan penelitian daya dukung wilayah pesisir untuk kegiatan pertambangan. Pada umumnya semakin intensif kegiatan pertambangan di wilayah pesisir maka penurunan kualitas terumbu karang kurangnya juga akan mengalami penurunan yang cukup besar
- 3) Kualitas keanekaragaman hayati, polutan yang ditimbulkan dari kegiatan pertambangan dapat berdampak langsung terhadap jumlah keanekaragaman hayati dan biota intensitas kegiatan pertambangan.

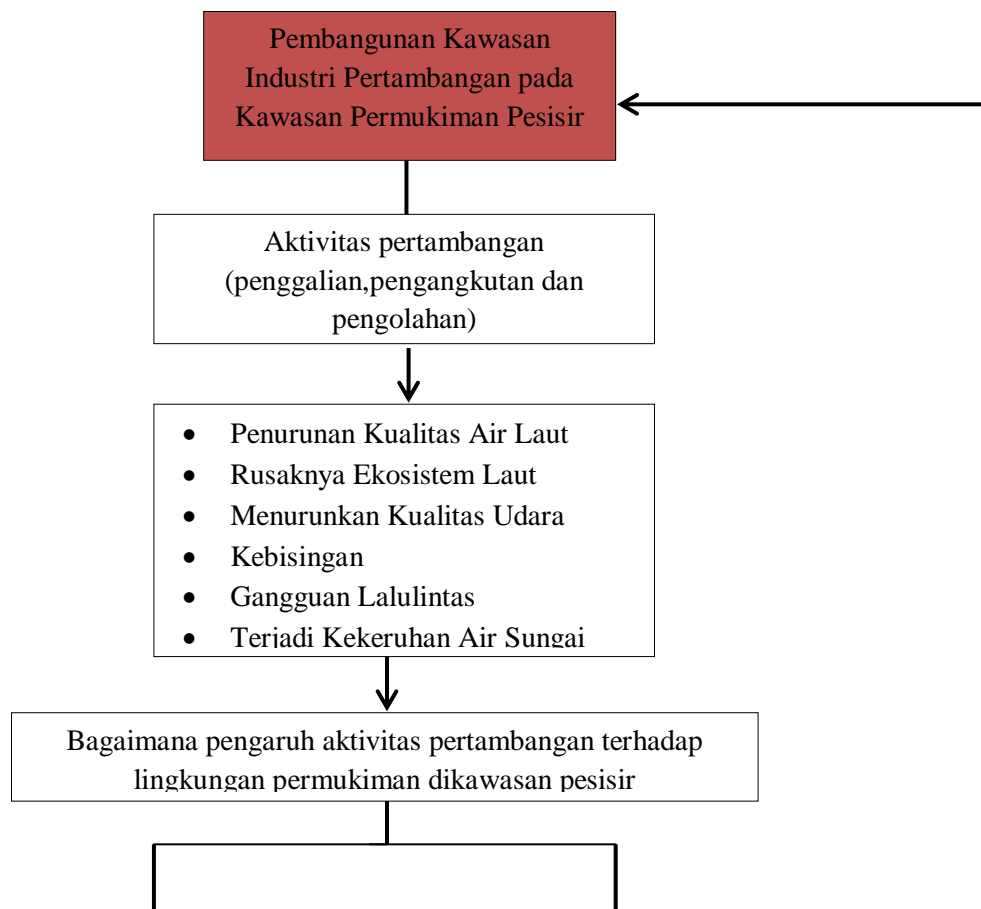
d. Daya Dukung Infrastruktur

Kriteria penilaian daya dukung infrastruktur untuk kegiatan pertambangan antara lain :

- 1) Faktor pengolahan limbah pertambangan merupakan faktor penting dalam mendukung keberlanjutan pembangunan di wilayah pesisir, untuk penilaian daya dukung infrastruktur ini dilakukan dengan mengamati kecenderungan perkembangan kegiatan pertambangan dengan prediksi jumlah limbah yang diproduksi maka daya dukung sistem pengolahan limbah dapat dikalkulasi kemampuannya sampai batas maksimum.
- 2) Sistem transportasi yang mendukung kegiatan pertambangan yakni sistem transportasi darat dan laut, daya dukung infrastruktur untuk kegiatan pertambangan ini meningkat seiring dengan peningkatan kegiatan pertambangan, kemampuan ruangpun semakin terbatas untuk menampung peningkatan sistem transportasi. Oleh sebab itu penilaian daya dukung dapat dilakukan dengan memprediksi perbandingan kecenderungan perkembangan kegiatan pertambangan dengan perkembangan sistem transportasi yang ada
- 3) Ketersediaan energi merupakan faktor vital dalam perkembangan kegiatan pertambangan. Kemampuan penyediaan energi harus dipertimbangkan dalam merencanakan kegiatan pertambangan. Oleh sebab itu penilaian daya dukung ini dapat dilakukan dengan menghitung keseimbangan penyediaan dan kebutuhan.

G. Kerangka Pikir

Gambar 1. Kerangka Pikir



BAB III

METODOLOGI PENELITIAN.

A. *Jenis Penelitian*

Jenis penelitian ini berdasarkan rumusan masalah serta tujuan penelitian yaitu sifatnya *Deskriptif kuantitatif* atau penelitian terapan yang di dalamnya mencakup penelitian survey, yaitu penelitian yang bertujuan untuk menggambarkan keadaan/fakta serta fenomena bagaimana pengaruh aktivitas pertambangan terhadap lingkungan permukiman masyarakat dikawasan pesisir Kecamatan Bahodopi Kabupaten Morowalidan bagaimana arahan strategis dalam mewujudkan lingkungan permukiman masyarakat pesisir yang berkelanjutan dengan pendekatan kuantitatif yaitu melalui perhitungan tabulatif. Penelitian kuantitatif merupakan jenis penelitian dengan menggunakan data-data tabulasi, data angka sebagai bahan pembandingan maupun bahan rujukan dalam menganalisis secara deskriptif.

B. *Jenis dan Sumber Data*

1. Jenis Data

Menurut jenisnya data terbagi atas dua yaitu :

- a. Data kualitatif : Data kualitatif, yaitu data yang terbentuk bukan angka atau menjelaskan secara deskripsi tentang kondisi ruang lingkup studi atau data yang tidak bisa langsung diolah dengan menggunakan perhitungan sederhana, yang termasuk dalam jenis data kualitatif ini

adalah: kondisi eksisting lokasi studi, penggunaan lahan, dan kebijakan pemerintah mengenai kawasan pertambangan.

- b. Data kuantitatif; Adalah jenis data yang berupa angka atau numerik yang bisa langsung di olah dengan menggunakan metode perhitungan yang sederhana. Dalam studi ini yang termasuk jenis data kuantitatif yaitu Luas Wilayah, pendapatan masyarakat, presentase penggunaan lahan, Jumlah Penduduk, kondisi fisik wilayah (topografi, geologi, jenis tanah dan hidrologi).

2. Sumber Data

Data- data yang digunakan untuk melakukan penelitian :

- a. Data Primer

Data primer tersebut dapat diperoleh dengan cara :

- 1) Wawancara langsung dengan masyarakat dengan tujuan untuk memperoleh informasi tentang pengaruh aktivitas pertambangan terhadap lingkungan permukiman masyarakat dikawasan pesisir
- 2) Melakukan sketsa atau gambar untuk mengetahui letak lokasi kegiatan industri dengan permukiman masyarakat pesisir

Data primer yang dibutuhkan antara lain :

- 1) Data penggunaan lahan/eksisting
- 2) Data mengenai kondisi kesehatan masyarakat pesisir.
- 3) Kondisi jaringan jalan

4) Data mengenai jumlah dan pendapatan masyarakat

5) Kondisi Air Bersih

b. Data Sekunder

Data sekunder tersebut dapat diperoleh melalui instansi terkait yang berhubungan dengan penelitian ini, seperti kantor desa, kantor Kecamatan, dan Kantor Badan Pusat Statistik (BPS).

Adapun data yang dimaksud adalah :

- 1) Data kondisi fisik yang mencakup letak geografis, kondisi topografis, kondisi hidrologi, jenis tanah
- 2) Data sosial mencakup kependudukan
- 3) Peta – peta yang terkait penelitian

B. Metode Pengumpulan Data

Untuk mendapatkan data yang dibutuhkan dalam penulisan ini, maka dilakukan dengan cara:

1. Observasi lapangan yaitu suatu teknik penyaringan data melalui pengamatan langsung di lapangan secara sistematis mengenai fenomena yang diteliti.
2. Kuesioner yaitu teknik pengumpulan data yang dilakukan dengan cara memberikan seperangkat pertanyaan tertulis yang ditujukan kepada responden.

3. Interview dengan masyarakat setempat yang dianggap layak memberikan data atau informasi mengenai permasalahan yang dibahas dalam penelitian ini.
4. Telaah pustaka yaitu cara pengumpulan data dan informasi dengan cara membaca atau mengambil literatur laporan, jurnal, bahan seminar, bahan perkuliahan, dan sumber-sumber bacaan lainnya yang ada kaitannya dengan permasalahan yang diteliti.
5. Studi Dokumentasi, untuk melengkapi data maka kita memerlukan informasi dari dokumentasi yang ada hubungannya dengan obyek yang menjadi studi. Caranya yaitu dengan cara mengambil gambar, dan dokumentasi foto.

C. Populasi dan Sampel

1. Dalam memecahkan masalah, langkah yang penting adalah menentukan populasi karena menjadi sumber data sekaligus sebagai objek penelitian. Populasi adalah keseluruhan objek penelitian yang ada hubungannya dengan masalah yang diteliti atas semua kasus individu dan gejala yang ada di daerah penelitian. (Sumatmadja :1988 : 112). Populasi dalam penelitian ini adalah seluruh Kepala Keluarga yang bermukim sekitar antara 300 - 800 Meter dari kawasan aktivitas industri yang berjumlah 336 KK.
2. Menurut (Gulo :2002:93) jika populasi tersebar dalam wilayah yang masing-masing mempunyai ciri yang sama maka salah satu atau beberapa wilayah dapat diambil sebagai sampel. Dengan demikian sampel sebagai

bagian dari populasi akan menggambarkan karakteristik dan dianggap dapat mewakili atau mencerminkan ciri dari obyek penelitian.

Jumlah sampel dalam penelitian ini berjumlah sampel, dimana penentuan jumlah sampel ditentukan berdasarkan persamaan *Slovin* sebagai berikut :

$$n = \frac{N}{1+N(e)^2}$$

Dimana :

n = Ukuran Sampel

N = Ukuran Populasi

e = Persen kelonggaran ketidak telitian karena kesalahan pengambilan sampel (Kriyantono,2008:162)

Adapun perhitungan jumlah sampel yaitu :

$$n = \frac{N}{1 + N(e)^2}$$

$$n = \frac{336}{1 + 336(10\%)^2}$$

$$n = 77$$

Cara pengambilan sampel untuk sampel responden masyarakat sekitar menggunakan teknik *purposive sampling* yaitu sampel diambil dengan maksud tujuan tertentu. Seseorang atau sesuatu diambil sebagai sampel karena peneliti menganggap bahwa seseorang atau sesuatu tersebut memiliki informasi yang diperlukan bagi penelitiannya

D. Variabel Penelitian

Variabel dapat diartikan ciri dari individu, objek, gejala, peristiwa yang dapat diukur secara kuantitatif ataupun kualitatif (Sudjana, 1981). Variabel dipakai dalam proses identifikasi, ditentukan berdasarkan kajian teori yang dipakai. Semakin sederhana suatu rancangan penelitian semakin sedikit variabel penelitian yang digunakan. Adapun variabel yang digunakan dalam penelitian ini, yaitu:

1. Kondisi Pendapatan Masyarakat
2. Kondisi Kesehatan Masyarakat
3. Kondisi Jaringan Jalan
4. Kondisi Air Bersih

E. Metode Analisis Data

Sesuai dengan tujuan yang ingin dicapai dari penelitian ini, maka metode analisis yang akan digunakan yaitu :

1. Untuk menjawab rumusan masalah pertama yaitu menggunakan metode analisis uji korelasi merupakan salah satu cara untuk mengkaji keterkaitan antara faktor yang berpengaruh antara koefisien korelasi (r). Dimana analisis ini digunakan untuk menentukan korelasi antara variabel tidak bebas dengan variabel bebas dengan rumus berikut ini:

$$r = \frac{n \sum xy - \sum x \sum y}{\sqrt{n \sum x^2 - (\sum x)^2} \cdot \sqrt{n \sum y^2 - (\sum y)^2}}$$

Dimana pedoman interpretasi koefisien korelasi antar variabel yang diuji mengacu pada pedoman sebagai berikut:

Tabel 4. Koefisien Tingkat Korelasi Variabel Yang Berpengaruh

No.	Tingkat Hubungan	Interval Koefisien
1	Sangat Kuat	0,800 – 1,000
2	Kuat	0,600 – 0,799
3	Sedang	0,400 – 0,599
4.	Rendah	0,200 -0,399
5.	Sangat Rendah	0,00 – 0,199

Sumber: Soegiyono 2005, 214

Koefisien korelasi dapat digunakan untuk mengetahui hubungan antara dua peubah kuantitatif x dan y, dan bukan menaksir atau meramalkan nilai y dari pengetahuan mengenai peubah bebas x.

Rumus Umum:

$$r = \frac{N \cdot \sum xy - \sum x \cdot \sum y}{\sqrt{[N \cdot \sum x^2 - (\sum x)^2][N \cdot \sum y^2 - (\sum y)^2]}}$$

Untuk mengetahui pengaruh aktivitas pertambangan terhadap lingkungan permukiman yaaitu:

N = Jumlah perlakuan (pengambilan data)

X₁ =Kondisi Pendapatan Masyarakat

X₂ = Kondisi Kesehatan Masyarakat

X₃ = Kondisi Jaringan Jalan

X^4 = Kondisi Air Bersih

Y_1 = Jumlah Produksi Pertambangan

Dengan Asumsi

- Jika $r = 0$ atau mendekati 0, maka hubungan antara kedua variabel sangat lemah atau tidak ada pengaruh
 - Jika r mendekati 0,5 maka hubungan kedua variabel sedang atau berpengaruh
 - Jika $r = 0,5$ atau mendekati 1 maka hubungan kedua variabel sangat kuat atau sangat berpengaruh.
2. Untuk menjawab rumusan masalah kedua yaitu menggunakan analisis SWOT. SWOT adalah singkatan dari Strengths (kekuatan), Weakness (kelemahan), Opportunities (peluang), dan Threats (ancaman). Analisis ini adalah teknik untuk menyediakan kerangka kerja untuk mengidentifikasi secara sistematis posisi, caranya berhubungan dengan lingkungan eksternal dan masalah serta peluang yang di hadapi, tujuan analisis ini adalah untuk memisahkan masalah pokok dan memudahkan pendekatan strategis. Analisis ini digunakan dalam mengkaji dan menentukan arahan strategi dalam mewujudkan lingkungan permukiman masyarakat pesisir yang berkelanjutan, dimana penekanan bertumpu pada aspek **kekuatan, kelemahan, peluang dan ancaman**. Berikut ini penjelasan mengenai proses analisis SWOT:

- a. Faktor-faktor dari keempat variabel (kekuatan, kelemahan, peluang dan ancaman) ditentukan berdasarkan hasil analisis sebelumnya pengamatan/survei langsung di lapangan dan hasil wawancara dengan responden. Kemudian berikan nilai bobot untuk masing-masing variabel yang berjumlah total 100 (seratus). Pemberian bobot tersebut berdasarkan tingkat pengaruh (faktor strategis yang penting sampai tidak penting), sehingga besarnya rata-rata nilai bobot tergantung pada jumlah faktor strategis masing-masing aspek/variabel.
- b. Untuk mendapatkan nilai skor yang akan digunakan maka terlebih dahulu masing-masing faktor strategis diberikan ranking/nilai dengan pertimbangan pada tabel 5 dan tabel 6 sebagai berikut:

Tabel 5.Keterangan Ranking/Nilai untuk Variabel Positif
(Kekuatan dan Peluang) (Awaluddin 2010, 55)

Ranking/Nilai	Keterangan
1	Apabila variabel kekuatan dan peluang memiliki kelebihan yang lemah/tidak kuat dibandingkan dengan rata-rata daerah/Kota lain
2	Apabila variabel kekuatan dan peluang memiliki kelebihan yang kurang kuat dibandingkan dengan rata-rata daerah/Kota lain
3	Apabila variabel kekuatan dan peluang memiliki kelebihan yang kuat dibandingkan dengan rata-rata daerah/Kota lain.
4	Apabila variabel kekuatan dan peluang memiliki kelebihan yang sangat kuat dibandingkan dengan rata-rata daerah/Kota lain

Tabel 6.Keterangan Ranking/Nilai untuk Variabel Negatif
(Kelemahan dan Ancaman) (Awaluddin 2010, 55)

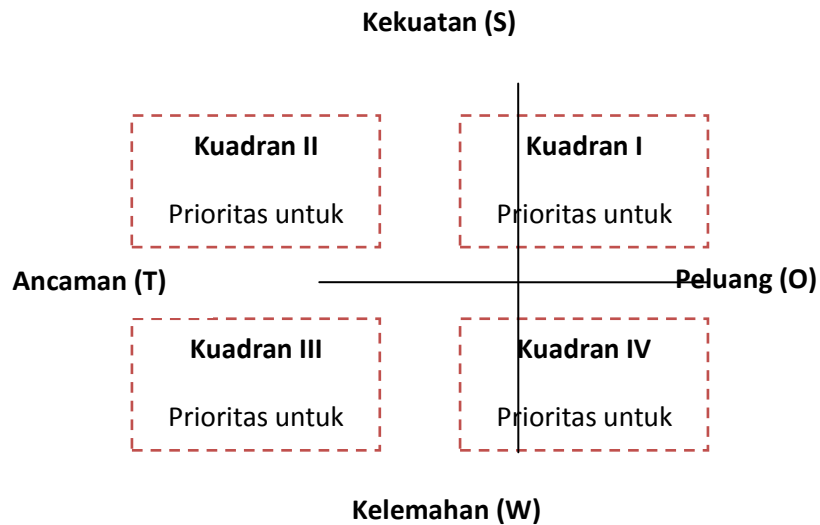
Ranking/Nilai	Keterangan
1	Apabila variabel kelemahan dan ancaman yang ada bersifat sangat lemah/kecil dibandingkan dengan rata-rata daerah/Kota lain
2	Apabila variabel kelemahan dan ancaman yang ada bersifat kurang kuat/lemah dibandingkan dengan rata-rata daerah/Kota lain
3	Apabila variabel kelemahan dan ancaman yang ada bersifat kuat/akan berdampak besar dibandingkan dengan rata-rata daerah/Kota lain
4	Apabila variabel kelemahan dan ancaman yang ada bersifat sangat kuat/akan berdampak sangat besar dibandingkan dengan rata-rata daerah/Kota lain

- c. Setelah didapatkan total skor untuk masing-masing variabel dari hasil pembobotan/perkalian antara bobot dan ranking, kemudian dilakukan perhitungan dengan rumus:

$$\text{IFAS} = \text{S} - \text{T} \text{ (untuk faktor internal)}$$

$$\text{EFAS} = \text{O} - \text{T} \text{ (untuk faktor eksternal)}$$

- d. Dari hasil perhitungan tersebut akan didapatkan nilai yang akan dimasukkan kedalam diagram x & y untuk mengetahui kuadran masing-masing faktor sehingga akan dihasilkan kesimpulan bahwa strategi mana yang akan mendapatkan prioritas pelaksanaan untuk mewujudkan lingkungan permukiman pesisir yang berkelanjutan.



Gambar 2. Diagram Penentuan Strategi Prioritas Analisis SWOT (Awaluddin 2010, 56)

e. Alternatif strategi merupakan hasil matrik analisis SWOT yang menghasilkan berupa strategi SO, WO, ST, dan WT. alternatif strategi yang dihasilkan minimal 4 (empat) strategi sebagai hasil dari analisis matrik SWOT, antara lain :

- 1) **Strategi SO**, strategi ini dibuat berdasarkan jalan pikiran memanfaatkan seluruh kekuatan untuk merebut dan memanfaatkan peluang sebesar – besarnya.
- 2) **Strategi ST**, strategi dalam menggunakan kekuatan yang dimiliki untuk mengatasi ancaman.
- 3) **Strategi WO**, diterapkan berdasarkan pemanfaatan peluang yang ada dengan cara meminimalkan kelemahan yang ada.

- 4) **Strategi WT**, didasarkan pada kegiatan usaha meminimalkan kelemahan yang ada serta menghindari ancaman

H. *Defensisi Operasional*

Dalam definisi operasional ada beberapa pengertian yang berkaitan dengan pokok pembahasan materi penelitian untuk dijadikan acuan, definisi tersebut adalah:

1. Pengaruh yang dimaksudkan dalam penulisan yaitu akibat yang ditimbulkan aktivitas pertambangan terhadap lingkungan permukiman masyarakat pesisir
2. wilayah pesisir meliputi bagian daratan baik kering maupun terendam air, yang masih dipengaruhi oleh sifat-sifat laut seperti pasang surut sedangkan kearah laut mencakup bagian laut yang masih dipengaruhi oleh proses-proses alami yang terjadi di darat seperti sedimentasi
3. Permukiman Pesisir yang dimaksud yaitu masyarakat yang bermukim di kawasan pesisir dimana sebagian besar masyarakatnya bermata pencaharian sebagai nelayan
4. Lingkungan Permukiman yang dimaksud yaitu lingkungan baik segi fisik yang terdiri dari kondisi jaringan jalan dan kondisi air bersih maupun non fisik yang terdiri dari kondisi kesehatan masyarakat dan kondisi pendapatan masyarakat

5. Aktivitas Pertambangan merupakan kegiatan dalam rangka upaya penggalan, pengangkutan dan pengolahan bahan galian yaitu berupa nikel dan krom.
6. Kondisi Air Bersih yang dimaksudkan dalam penelitian ini adalah kualitas air yang dikonsumsi masyarakat baik berupa air sungai maupun air tanah
7. Kondisi Jaringan Jalan yang dimaksudkan adalah kondisi jalan permukiman masyarakat dikawasan pesisir yang dilalui oleh kendaraan pengangkut hasil penggalian tambang
8. Kondisi kesehatan masyarakat yang dimaksud dalam penelitian yaitu perkembangan dipengaruhi akibat pengaruh aktivitas pertambangan yang ditimbulkan jumlah penyakit dan jenis penyakit yang bermukim dikawasan pertambangan
9. Kondisi Pendapatan masyarakat yaitu perkembangan pendapatan masyarakat sebelum sampai setelah adanya kawasan pertambangan yang dibangun di antara permukiman masyarakat pesisir

BAB IV

HASIL DAN PEMBAHASAN

A. Gambaran Umum Kabupaten Morowali

1. Letak Geografis dan Administratif

Kabupaten Morowali terbentuk dari hasil pemekaran wilayah Kabupaten Poso Provinsi Sulawesi Tengah. Secara geografis wilayah Kabupaten Morowali berada pada titik koordinat yaitu $121^{\circ}2'24''$ – $123^{\circ}15'36''$ dan Lintang Selatan: $01^{\circ}31'12''$ – $03^{\circ}46'48''$ serta berbatasan dengan :

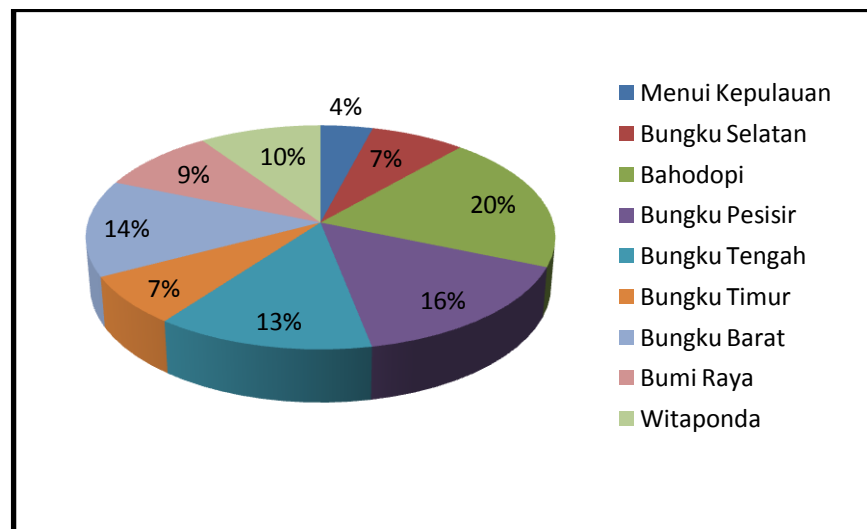
- a. Sebelah Utara berbatasan dengan Kabupaten Tojo Una-Una
- b. Sebelah Selatan berbatasan dengan Provinsi Sulawesi Tenggara dan Sulawesi Selatan
- c. Sebelah Timur Berbatasan dengan Perairan Teluk Tolo dan Kabupaten Banggai
- d. Sebelah Barat Berbatasan dengan Kabupaten Poso, Tojo Una-Una, Sulawesi Selatan dan Sulawesi Tenggara

Kabupaten Morowali memiliki kawasan industri pertambangan dengan luas kawasan yaitu 1,68 Km² sedangkan Kabupaten Morowalimemiliki 15.490,12 Km² atau sekitar 22,77% dari luas daratan Provinsi Sulawesi Tengah. Terdapat 9 Kecamatan di Kabupaten Morowali yaitu :

Tabel7. Luas Daerah dan Pembagian Daerah Administrasi Di Kabupaten Morowali

No	Kecamatan	Luas (Km ²)	Presentase (%)
1	Menui Kepulauan	223,63	4,07
2	Bungku Selatan	403,90	7,38
3	Bahodopi	1.080,98	19,76
4	Bungku Pesisir	867,29	15,58
5	Bungku Tengah	725,57	13,26
6	Bungku Timur	387,23	7,08
7	Bungku Barat	758,93	13,87
8	Bumi Raya	504,77	9,23
9	Witaponda	519,70	9,50
Jumlah		5.472,00	100,00

Sumber : BPS Kabupaten Morowali Dalam Angka 2015



Gambar 3. Grafik Pembagian Daerah Administrasi Kab. Morowali

Berdasarkan tabel 7 dan gambar 3 dapat diketahui bahwa Kecamatan Bahodopi merupakan Kecamatan yang presentase luas wilayahnya paling tinggi dengan presentase 19,76 % atau sama dengan 1.080,98 Km² sedangkan luas wilayah yang presentasinya lebih kecil yaitu Kecamatan Menui Kepulauan yaitu sebesar 4,07 %. Adapun peta Administrasi Kabupaten Morowali Yaitu sbb :

PETA
ADMINISTRASI
KAB.MOROWALI

B. Gambaran Umum Kecamatan Bahodopi

1. Letak Geografis dan Administrasi

Kecamatan Bahodopi merupakan salah satu Kecamatan dari 9 Kecamatan di Kabupaten Morowali yang berbatasan:

- a. Sebelah Utara berbatasan dengan Kecamatan Bungku Tengah dan Perairan Teluk Tolo
- b. Sebelah Selatan berbatasan dengan Kecamatan Bungku Selatan dan Provinsi Sulawesi Tenggara
- c. Sebelah Timur berbatasan dengan Bungku Selatan dan Perairan Teluk Tolo
- d. Sebelah Barat berbatasan dengan Kecamatan Bungku Tengah dan Provinsi Sulawesi Tenggara

Kecamatan Bahodopi terdiri dari 12 Desa dengan luas wilayah 1.080,98 Km² tersebut tercatat, tampak bahwa Desa Labota memiliki luas wilayah terluas yaitu 162,17 Km², terluas kedua adalah Desa Bahodopi dengan luas 118,71 Km², sedangkan yang paling kecil luas wilayahnya adalah Desa Makarti Jaya yaitu 29,24 Km². Untuk lebih jelasnya dapat dilihat pada tabel 8 dan peta Administrasi Kecamatan Bahodopi.

Tabel 8. Luas Daerah dan Pembagian Daerah Administrasi Di Kecamatan Bahodopi

No	Desa	Luas (Km ²)	Presentase (%)
1	Bete-Bete	112,84	10,44
2	Padabaho	43,74	4,05
3	Makarti Jaya	29,24	2,70
4	Labota	162,17	15,00
5	Fatufia	119,79	11,08
6	Keurea	102,87	9,52
7	Bahomakmur	41,16	3,81
8	Bahodopi	118,71	10,98
9	Lalampu	103,32	9,56
10	Siumbatu	117,33	10,85
11	Dampala	62,16	5,75
12	Le-Le	67,65	6,26
Jumlah		1.080,98	100,00

Sumber : Kecamatan Bahodopi Dalam Angka 2015

PETA
ADMINISTRASI
KEC.BAHODOPI

C. Gambaran Lokasi Penelitian

Lokasi Penelitian berada pada Desa Fatufia Kecamatan Bahodopi. Luas lokasi penelitian adalah 342,2 Ha terdiri dari dua dusun yaitu dusun Kurisa dan dusun Fatufia. Berdasarkan Rencana Tata Ruang Wilayah Pesisir Kab. Morowali Desa Fatufia memiliki kesesuaian lahan wisata bahari, kesesuaian lahan industri pertambangan dan kesesuaian lahan perikanan budidaya dan perikanan tangkap. Adapun jarak kawasan permukiman dengan kawasan industri yaitu hanya berjarak 300-800 meter dengan luas kawasan industri yaitu 1,68 Km². Batas-batas administrasi lokasi penelitian yaitu sebagai berikut :

- Sebelah utara berbatasan dengan Perairan Teluk Tolo
- Sebelah barat berbatasan Desa Keurea
- Sebelah timur berbatasan Desa Labota
- Sebelah selatan berbatasan dengan Desa Bahomakmur

Untuk lebih jelasnya dapat dilihat pada Peta 003. Adapun kondisi fisik dari lokasi penelitian tersebut dapat dilihat pada penjelasan berikut :

1. Kondisi Fisik Dasar

Keadaan topografi daerah berada pada ketinggian antara 0-25 Meter di atas permukaan laut, keadaan alamnya merupakan dataran dengan perbukitan bergelombang rendah pada bagian barat kawasan industri pertambangan. Satuan morfologi dataran ini memiliki kelerengannya 0⁰ - 3⁰ dengan beda tinggi < 5 meter di atas permukaan laut, umumnya disusun oleh

endapan alluvial berupa kerikil pasir dan lumpur, sisa tumbuhan dan hasil endapan sungai, delta dan laut dangkal. Daerah ini dimanfaatkan oleh masyarakat sekitar sebagai tempat permukiman dan perkebunan. Topografi wilayah di kawasan pabrik berbukit luas kawasan tambang ini adalah 250 Hektar dengan ketinggian lokasi 5-15 Mdpl.

Jenis tanah yang didominasi berdasarkan Peta Land System RePPProt (PPTA,2000) menunjukkan bahwa di lokasi penelitian memiliki Ordo Tanah Inceptisols (*Dystrudepts*) dan Ordo Entisol (*UdifuluVents*). Great Group Dystrudepts adalah tanah dengan bahan induk plutonik, sub-Landform pegunungan volkan, dengan relief berbukit. Tanah ini mempunyai horison kambik yang batas atasnya di dalam 100 cm dan batas bawahnya pada kedalaman 25 cm atau lebih memiliki kejenuhan basa sebesar kurang dari 60 % pada suatu horison atau lebih diantara kedalaman 25 cm dan 75 cm dari permukaan tanah mineral, serta memiliki rejim suhu tanah isohipertemik, rejim kelembapan udik dan memiliki penurunan kandungan karbon organik secara tidak teratur mulai dari kedalaman 25 cm-125 cm.

Tingkat erosi di kawasan penelitian menunjukkan bahwa erosi umumnya lebih kecil dari erosi wajar atau erosi yang dapat ditolerir dengan kondisi saat ini. Hasil prediksi erosi menunjukkan bahwa besarnya erosi aktual pada lahan tersebut adalah 2,49 ton/ha/tahun sampai 37,59 ton/ha/tahun, sedangkan erosi potensialnya sebesar 249,34 ton/ha/tahun sampai 375,91 ton/ha/tahun. Jika kondisi tanah tersebut dibiarkan dalam keadaan terbuka,

maka kehilangan tanah karena erosi tergolong ekstrim. (Hasil Analisis Laboratorium UNTAD, Februari 2014).

2. Aspek Kependudukan

a. Jumlah dan Perkembangan Penduduk

Jumlah penduduk di Desa Fatufia pada tahun 2014 sebanyak 761 jiwa, tahun 2013 sebanyak 748 jiwa, tahun 2012 sebanyak 730 jiwa, tahun 2011 sebanyak 717 dan tahun 2010 sebanyak 704. Meningkatnya jumlah penduduk disebabkan karena banyaknya penduduk lokal yang berpindah untuk mencari pekerjaan sebagai karyawan. Untuk lebih jelas mengenai jumlah penduduk di Kecamatan Bahodopi dapat dilihat pada tabel berikut :

Tabel 9. Jumlah dan laju pertumbuhan penduduk

Desa Fatufia tahun 2010– 2014

No	Tahun	Jumlah Penduduk	Pertambahan
1	2010	704	-
2	2011	717	13
3	2012	730	13
4	2013	748	18
5.	2014	761	13
	Jumlah	1.478	57

Sumber : Kecamatan Bahodopi Dalam Angka 2015

Berdasarkan tabel 6 dapat diketahui jumlah pertumbuhan penduduk di Desa Fatufia mengalami *fluktuatif* dimana pertumbuhan penduduknya mengalami penambahan dan penurunan.

b. Jumlah Penduduk Berdasarkan Jenis Kelamin

Berdasarkan jenis kelamin, jumlah penduduk laki-laki pada tahun 2014 di Desa Fatufia berjumlah 435 jiwa sedangkan jumlah penduduk laki-laki sebanyak 326 jiwa. Untuk lebih jelasnya mengenai komposisi dan perkembangan jumlah penduduk menurut jenis kelamin di Desa Fatufia dapat dilihat pada tabel 10.

Tabel 10. Jumlah dan laju pertumbuhan penduduk Berdasarkan Jenis Kelamin Desa Fatufia tahun 2010– 2014

No	Tahun	Laki-Laki	Perempuan	Jumlah Penduduk
1	2010	404	300	704
2	2011	411	306	717
3	2012	419	311	730
4	2013	428	320	748
5.	2014	435	326	761
Jumlah				1.478

Sumber : Kecamatan Bahodopi Dalam Angka 2015

3. Penggunaan Lahan

Penggunaan lahan di Lokasi Penelitian mengalami perubahan setiap tahunnya, hal ini dipengaruhi oleh aktivitas dan pertumbuhan penduduk yang mendiami kawasan. Pemanfaatan lahan pada lokasi penelitian terdiri dari perkebunan, permukiman, kawasan industri pertambangan, perkantoran, peribadatan dan pemakaman. Untuk lebih jelasnya dapat dilihat peta 004 dan tabel berikut ini :

Tabel 11. Penggunaan Lahan Pada Lokasi Penelitian

No	Jenis Penggunaan Lahan	Luas (Km ²)
1	Permukiman	0,26
2	Perkantoran	0,004
3	Peribadatan	0,004
4	Pemukaman	0,002
5	Kawasan Industri Pertambangan	1,68
6	Perkebunan dan Hutan Lindung	117,84
Jumlah		119,79 km ²

Sumber : Interpretasi Citra (Gis) dan Survey Lapangan, 2016

PETA
ADMINISTRASI
DESA FATUFIA

PETA TGL DESA FATUFIA

4. Kondisi Lingkungan Permukiman Pada Kawasan Penelitian

a. Karakteristik Masyarakat

Pada umumnya masyarakat di Desa Fatufia dapat digolongkan ke dalam satuan komunitas yang terbuka. Hal ini ditandai dengan adanya berbagai kelompok masyarakat yang bermukim didalamnya yaitu suku bungku, bugis, jawa, bajo dan suku tolaki

Pada awalnya, suku bugis dan Daerah lainnya di Sulawesi datang ke wilayah Bahodopi sebagai pedagang atau bergerak di bidang perikanan dan pertanian. Dalam kehidupan sehari-hari warga masyarakat menerima apa adanya, cenderung berwatak lembut, santun dalam berucap, komitmen dalam menjaga amanah senantiasa menjunjung tinggi nilai-nilai agamanya, hemat dalam perilaku ekonominya hubungan kekerabatan yang tinggi, tidak bersikap masa bodoh, jiwa kemasyarakatan yang tinggi. Secara kultural hal ini di dukung oleh sikap bergotong royong dan tolong menolong dalam berbagai bidang kehidupan ekonomi dan mata pencaharian, bidang teknologi dan perlengkapan hidup, bidang kemasyarakatan dan dalam bidang religi.

Bagi masyarakat di Desa Fatufia khususnya dusun kurisa mayoritas suku bajo yang kehidupannya bergantung pada laut, sumber mata pencahriannya nelayandengan adanya kawasan industri yang dibangun didekat permukiman penduduk menyebabkan banyak kerugian, pihak swasta berinisiatif untuk menawarkan pekerjaan sebagai karyawan namun

masyarakat menolak karena sudah sangat nyaman dengan mata pencaharian sebagai nelayan walaupun lokasi mencari ikan sudah sangat jauh. Karena bagi mereka laut merupakan sumber kehidupan mereka.

b. Mata Pencaharian dan Lapangan Usaha

Sumber daya lahan (pertanian dan perkebunan) dan sumber daya laut (perikanan) menjadi sumber pendapatan utama penduduk wilayah penelitian. Kegiatan usaha yang dilakukan oleh penduduk yaitu dengan cara tradisional yaitu pengolahan tanah yang dilakukan dengan alat-alat sederhana seperti sabit, cangkul, bajak yang semuanya dikerjakan oleh manusia atau dibantu oleh binatang seperti sapi. Sebagian penduduk mengolah tanah sawah dengan cara modern, yaitu pengolahan tanah (sawah) yang dilakukan dengan mesin. Peluang usaha tani dibidang produksi tanaman hortikultura di wilayah Bahodopi termaksud penduduk Desa Fatufia sampai saat ini masih cukup terbuka. Karena tanaman hortikultura memiliki peluang bisnis dan bisa menunjang pendapatan petani apabila dimanfaatkan secara intensif. Demikian halnya dengan kegiatan perikanan masih mengandalkan penangkapan ikan yang masih sederhana, alat tangkap yang umum digunakan nelayan adalah motor temple, pancing, jaring dan bubu. Dari sisi skala usaha perikanan, kelompok nelayan masyarakat masih dikategorikan sebagai nelayan tradisional yang menangkap ikan dengan menggunakan alat tradisional .

dengan skala usaha ini, nelayan hanya mampu menangkap ikan di daerah dekat pantai.

Seiring dengan meningkatnya aktivitas pertambangan di wilayah Kecamatan Bahodopi dan sekitarnya sebagian warga masyarakat mulai meminati pekerjaan disektor jasa. Dampak positif hadirnya berbagai kegiatan pertambangan dan pembangunan pabrik Nikel di Desa Fatufia beberapa tahun terakhir ini menambah dinamika ekonomi masyarakat. Hal ini dapat diamati dari berkembangnya usaha rumah makan, kios, sembako, air galon, kamar kontrakan, fotocopy, bengkel dan warnet. Jasa transport dan supplier material bangunan juga tumbuh untuk memenuhi permintaan project.

Penduduk yang bekerja sebagai karyawan atau buruh di perusahaan pertambangan juga relative banyak. Perusahaan pertambangan sudah memberi kontribusi dalam menyerap tenaga kerja lokal. Terdapat sekitar ratusan pekerja local dari berbagai kecamatan di Kabupaten Morowali. Adapun jenis pekerjaan yang diisi penduduk lokal antara lain. Mandor, pekerjaan eksplorasi, buruh harian, security, supir, tenaga kerja konstruksi pabrik dan sarana lainnya.

Sebagian besar masyarakat yang mata pencahariannya sebagai nelayan masih bertahan dengan mata pencahariannya sebagai nelayan walaupun adanya kegiatan industri disekitar permukiman penduduk. Adanya wisatawan lokal pada tahun 2013 sebanyak 1.245

wisatawan dan sebanyak 52 wisatawan mancanegara yang datang berkunjung di salah satu pulau yang berada pada Desa Fatufia membuat masyarakat sekitar khususnya nelayan memanfaatkan peluang tersebut untuk mencari pekerjaan tambahan yaitu menyediakan jasa transportasi penyebrangan ke lokasi wisata. Sehingga masyarakat memiliki pendapatan dari hasil pekerjaan tambahan tersebut.

c. Kondisi Pendapatan Masyarakat

Pendapatan rumah tangga setiap bulan dapat dicirikan menjadi 2 kelompok sumber penghasilan, yaitu kelompok formal dan kelompok informal (nelayan, petani, jasa dan pedagang). Untuk menghitung pendapatan pertahun kelompok formal relative mudah karena pendapatan diperoleh secara rutin/tetap setiap bulan. Tetapi pendekatan pendapatan rumah tangga bagi kelompok informal tidak tetap dan bersifat musiman. Hasil usaha mereka sering mengalami pasang surut kadang berhasil kadang mengalami kegagalan karena pengaruh berbagai faktor, seperti adanya serangan hama penyakit, harga hasil panen jatuh, sepiunya para konsumen dan lain-lain.

Berdasarkan hasil survey dilapangan menunjukkan proporsi penduduk yang berpendapatan dibawah Rp.1.000.000 sebesar 43%, proporsi penduduk yang berpendapatan antara 1.000.000-2.000.000 sebesar 27%. Penduduk yang berpendapatan antara Rp. 2.000.000 – 3.000.000 sebanyak 30 %. Pendapatan nelayan rata-rata sekitar Rp.

150.000 perhari dimana dalam seminggu dapat melaut sebanyak 5-6 hari. Namun sejak adanya aktivitas pertambangan perndapatan nelayan semakin menurun disebabkan karena hasil tangkapan ikan nelayan semakin berkurang yang disebabkan karena menurunnya kualitas air laut yaitu dengan adanya zat yang terkandung melebihi batas baku mutu lingkungan berdasarkan data Adendum ANDAL, RKL, DAN RPL PT.SMI Tahun 2014 bahwa kandungan Nikel (Ni) pada air laut telah melebihi batas baku mutu yaitu 0,626 Mg/L sedangkan berdasarkan Kep.MENLH No 51 Tahun 2004 yaitu hanya 0,05 Mg/L selain itu pH air laut sudah menghampiri batas baku mutu yaitu nilai pH 8,2 sedangkan standar baku mutu yaitu 8,5 sehingga dapat menyebabkan kerusakan pada ekosistem laut.

Bagi tenaga kerja yang bekerja pada kegiatan konstruksi pabrik pengolahan hasil pertambangan telah memberi kontribusi dalam meningkatkan pendapatannya melalui penyerapan tenaga kerja lokal berkisar sebesar Rp. 2.722.500,- dengan rincian (gaji pokok Rp.1.250.000,- + upah lembur dan tunjangan lainnya Rp. 1.425.500,- /bulan) tergantung jabatannya. Kenaikan pendapatan secara tidak langsung juga dirasakan oleh penduduk lokal khususnya yang bermukim disekitar lokasi kegiatan dengan membuka kios-kios atau warung makan, jasa katering dan rumah kontrakan.

d. Kondisi Kesehatan Masyarakat

Berdasarkan data dari Puskesmas Kecamatan Bahodopi terdapat 10 penyakit terbanyak. Adapun penyakit yang jumlah kasusnya terbanyak yaitu penyakit ISPA pada tahun 2015 sebanyak 1.035, tahun 2014 sebanyak 840 dan tahun 2013 sebanyak 1.263 dan penyakit Gastritis yaitu pada tahun 2015 sebanyak 484, tahun 2014 274 dan tahun 2013 sebanyak 523. Untuk lebih jelasnya dapat dilihat pada tabel berikut :

Tabel 12. Sepuluh Besar Penyakit Kecamatan Bahodopi Kabupaten Morowali Tahun 2013-2015

NO	2013		2014		2015	
	Jenis Penyakit	Jumlah	Jenis Penyakit	Jumlah	Jenis Penyakit	Jumlah
1	ISPA	1.263	ISPA	840	ISPA	1035
2	Gastritis	523	Gatritis	274	Gastritis	484
3	Rematik	410	Rematik	272	Rematik	307
4	Diare	337	TDT	191	Hipertensi	297
5	Kulit Alergi	308	Diare	157	Diare	276
6	TDT	289	Alergi	126	Karies Gigi	228
7	Kecelakaan	192	Asma	101	Kulit Alergi	173
8	Infeksi Kulit	160	Karies Gigi	95	Infeksi Kulit	159
9	Karies Gigi	136	Kecelakaan	89	Kecelakaan	125
10	Asma	115	Infeksi Kulit	70	Conjutivitis	102
	JUMLAH	3.733	-	2.215	-	3.186

Sumber: Puskesmas Kecamatan Bahodopi Tahun 2016

Berdasarkan data diatas jenis penyakit yang berada pada jumlah besar yaitu ISPA dimana penyakit tersebut diakibatkan karena terjadinya penurunan kualitas udara dan kebisingan dimana berdasarkan data Adendum ANDAL, RKL, DAN RPL PT.SMI Tahun 2014 bahwa

kandungan Nitrogen Dioksida (NO₂) hampir mendekati batas baku mutu yaitu pada tahun 2013 bulan april sebesar 117,59 yang disebabkan aktivitas pertambangan selain itu adanya kandungan zat zat lainnya namun masih berada pada standar baku mutu.

e. Kondisi Jaringan Jalan

Prasarana jaringan jalan di lokasi penelitian dapat dijangkau dengan berbagai jenis kendaraan karena dilalui oleh Jalan Negara yang menghubungkan antara Ibu Kota Kabupaten Morowali dan Provinsi Sulawesi Tenggara. Jalan poros penghubung ini sebelumnya sudah teraspal seluruhnya namun karena berbagai faktor seperti kondisi medan, muatan, waktu dan curah hujan yang cukup tinggi maka jalan mengalami penurunan kondisi, sehingga diberbagai tempat ditemui berbagai jenis kerusakan lainnya. Dengan berbagai aktifitas pertambangan akan menambah jumlah, beban dan dimensi kendaraan sehingga akan merubah pola dan komposisi arus lalu lintas yang ada saat ini adapun data jumlah lalu lintas dapat dilihat pada tabel berikut ini :

Tabel 13. Data Jumlah Lalu lintas Kendaraan Tahun 2013

No	Waktu Pengamatan	Jenis kendaraan						Jumlah Kendaraan
		Motor arah		Mobil penumpang		Truck/bus		
		1	2	1	2	1	2	
1	6.00-7.00	108	65	28	14	4	4	223
2	7.00-8.00	234	140	60	31	8	8	481
3	8.00-9.00	126	76	32	17	4	4	259
4	9.00-10.00	108	65	28	14	4	4	223
5	10.00-11.00	90	54	23	12	3	3	185
6	11.00-12.00	75	55	13	15	1	1	161

No	Waktu Pengamatan	Jenis kendaraan						Jumlah Kendaraan
		Motor arah		Mobil penumpang		Truck/bus		
		1	2	1	2	1	2	
7	12.00-13.00	51	43	13	13	2	2	130
8	13.00-14.00	133	80	34	18	5	5	274
9	14.00-15.00	110	66	28	15	4	4	226
10	15.00-16.00	87	52	22	11	3	3	178
11	16.00-17.00	84	50	22	11	3	3	173
12	17.00-18.00	108	64	28	14	4	4	221
13	18.00-19.00	103	62	26	14	4	4	212
14	19.00-20.00	61	36	16	8	2	2	125
15	20.00-21.00	37	22	10	5	1	1	76
16	21.00-22.00	35	21	9	5	1	1	72
Jumlah		1550	951	392	217	56	53	3.219

Sumber : Adendum ANDAL, RKL, DAN RPL PT.SMI Tahun 2014

Banyaknya jumlah kendaraan yang melintas setiap harinya mulai jam 06.00- 21.00 dengan jumlah kendaraan 3.219 Kend/Jam sehingga meningkatnya juga gangguan lalulintas yang dapat mempengaruhi kondisi jaringan jalan. Berdasarkan prediksi jumlah pergerakan arus lalulintas jalan utama tahun 2013-2050 terjadi peningkatan pergerakan lalulintas sehingga melewati standar drajat kejenuhan untuk lebih jelasnya dapat dilihat pada tabel berikut:

Tabel 14. Prediksi Jumlah Pergerakan Arus Lalulintas Yang Akan Melintas di Sekitar Kawasan Pertambangan

No	Tahun	Peningkatan LL Akibat Perubahan Penggunaan TGL		Total Kendaraan	Prediksi Lalulintas S jam Puncak V (mp/Jam)	Kapasitas C (Smp/Jam)	Derajat Kejenuhan $S=V/C$
		%	Jumlah				
1	2013	-	-	11,531	260	1,389	0,168
2	2014	10	1,153	13,261	299	1,389	0,194
3	2015	10	1,153	13,866	312	1,389	0,202
4	2016	10	1,326	14,675	331	1,389	0,214
No	Tahun	Peningkatan LL Akibat		Total	Prediksi	Kapasitas	Derajat

		Perubahan Penggunaan TGL		Kendaraan	Lalulintas S jam Puncak V (mp/Jam)	C (Smp/Jam)	Kejenuhan S=V/C
		%	Jumlah				
5	2017	13	1,733	15,749	355	1,389	0,230
8	2020	13	2,069	18,294	412	1,389	0,267
13	2025	18	3,803	24,511	552	1,389	0,358
18	2030	20	5,695	32,124	724	1,389	0,469
23	2035	23	8,599	42,330	954	1,389	0,618
28	2040	30	15,048	58,098	1.309	1,389	0,848
33	2045	35	23,857	78,801	1,775	1,389	1,151
38	2050	40	38,857	109,00	2,456	1,389	1,592

Sumber : Hasil Analisis Pada Adendum ANDAL, RKL, DAN RPL PT.SMI Tahun 2014

Berdasarkan hasil proyeksi akan meningkatnya jumlah kendaraan dan melebihi batas kapasitas namun untuk tahun 2013 masih memiliki nilai kejenuhan 0,168 dimana nilai tersebut masih dibawah standar dan untuk tahun 2016 memiliki nilai derajat kejenuhanmeningkat menjadi 0,214 namun volume lalulintas masih dibawah kapasitasnya dan pada tahun 2040 yaitu nilai drajat kejenuhan yaitu 0,848 dimana nilai tersebut sudah mendekati jenuh dalam arti volume kendaraan sudah menghampiri batas kapasitasnya dan pada tahun 2045 dan tahun 2050 yaitu sudah melebihi satu sehingga terjadi kejenuhan terhadap penggunaan kendaraan dimana volume kendaraan telah melebihi batas kapasitasnya sehingga jika dibiarkan akan memperparah kondisi jaringan jalan maupun lalulintas yang semakin tidak terkendali.

Untuk kondisi lalulintas pada kawasan penelitian walaupun masih dibawah standar drajat kejenuhan pengguna kendaraan namun volume kendaraan dari tahun 2013 yaitu 11,531 kendaraan dan tahun 2016 meningkat menjadi 14.675 kendaraan sehingga dapat mempengaruhi kondisi jaringan

jalan. Kondisi jaringan jalan sudah masuk pada tahap kondisi buruk dikarenakan meningkatnya aktivitas kendaraan selain disebabkan kendaraan karyawan juga disebabkan adanya lalulintas pengangkutan hasil tambang ke smelter yang berada pada kawasan permukiman sehingga selain dapat menyebabkan jaringan jalan yang rusak juga menyebabkan kebisingan, dan polusi udara . Untuk jelasnya dapat dilihat pada gambar berikut ini:

Gambar4. Kondisi Jaringan Jalan Pada Kawasan Penelitian



Sumber : Hasil Survey Lapangan Tahun 2016

f. Kondisi Air Bersih

Sebelum adanya perusahaan pertambangan sumber air bersih masyarakat yaitu sungai dan sumur gali namun semenjak adanya aktivitas industri masyarakat tidak ingin mengkonsumsi air sungai karena air sungai yang dulunya jernih sudah berwarna coklat terutama setelah hujan selain terjadi perubahan warna juga terjadi penurunan kualitas air sungai karena air sungai tersebut sudah terkandung Nikel dan Krom selain itu pH air sungai

tersebut sudah hampir mencapai standar baku mutu, dimana Ph untuk air sungai yaitu 8,30 Mg/L sedangkan dari PERMEN LH yaitu 6-9 .

Bedasarkan hasil observasi dan wawancara masyarakat belum ada PDAM pada lokasi penelitian, sebelum ada aktivitas pertambangan terdapat dua sumber air bersih yang digunakan sehari hari yaitu sumur gali dan air sungai namun setelah adanya aktivitas pertambangan dan air sungai menjadi keruh masyarakat sudah tidak mau mengkonsumsi air sungai tersebut sehingga sumber air yang dikonsumsi hanya sumur gali atau sumur bor. Namun sebagian besar masyarakat pesisir terutama yang berpendapatan rendah tidak memiliki sumur gali maupun sumur bor sehingga air bersih tersebut diperoleh hasil dari hasil gotong royong masyarakat yang membuat salah satu aliran air yang terhubung dari salah satu permukiman penduduk ada juga masyarakat yang menggunakan bak penampungan air untuk menampung air pada saat hujan. Untuk lebih jelasnya dapat dilihat pada gambar berikut ini:

Gambar5. Kondisi Air Bersih Pada Kawasan Penelitian



Sumber : Hasil Survey Lapangan Tahun 2016

**PETA LOKASI
KAWASAN
PENGAMBILAN
SAMPEL**

D. Deskripsi Variabel Penelitian Terhadap Karakteristik Responden Peneliti

Jumlah responden yang diteliti dalam penelitian ini adalah sebanyak 77 KK yang merupakan sebagian dari populasi (sampel) yang diambil 10% dari 336 Jumlah KK. Penelitian pada variabel ini adalah tentang kondisi lingkungan permukiman masyarakat pesisir.

Dalam penelitian kondisi lingkungan permukiman masyarakat pesisir maka dilakukan pada indikator-indikator sub variabel yaitu:

1. Kondisi Pendapatan Masyarakat

Pendapatan masyarakat yang bermukim di sekitar kawasan pertambangan salah satunya yaitu Desa Fatufiasebagian besar hasil pendapatan mereka berasal dari hasil penangkapan ikan/penjualan ikan setiap harinya selain itu ada juga masyarakat yang sumber hasil pendapatannya berasal dari hasil berdagang atau jasa penyewaan kamar kos serta banyak pula hasil kerja sebagai karyawan perusahaan pertambangan yang ada di kawasan tersebut. Adapun kondisi pendapatannya dapat dilihat pada tabel berikut ini:

Tabel15. Kondisi Pendapatan Responden pada Lokasi Penelitian

No	Pendapatan	Frekuensi	Presentasi (%)
1	Rp.500.000/Bulan	5	11,68
2	Rp.500.000- 1.000.000/Bulan	56	72,72
3	Rp. 1.000.000- 1.500.000/Bulan	9	11,68
4	Rp. 1.500.000- 2.000.000/Bulan	7	3,89
Jumlah		77	100,00

Sumber :Hasil Perhitungan dan Pengolahan data Kusioner ,2016

Berdasarkan tabel 15 dapat dilihat bahwa rata-rata responden yang diteliti memiliki tingkat pendapatan yang relatif tinggi, yaitu umumnya berpendapatan Rp.500.000 – Rp.1.000.000 / bulan Sedangkan Upah Minimum Kabupaten Morowali Tahun 2014 sebanyak Rp.995.000/bulan hal ini terlihat yang cukup untuk memenuhi kebutuhan sehari-hari.

Pendapatan masyarakat yang didominasi berprofesi sebagai nelayan dan wiraswasta, namun kondisi ini belum dapat meningkatkan kesejahteraan masyarakat. Berdasarkan hasil wawancara terbuka kondisi perekonomian masyarakat yang berprofesi sebagai nelayan setelah adanya pembangunan kawasan industri pertambangan terjadi minimnya pendapatan tiap bulan yang disebabkan karena kondisi air laut yang sudah tercemar yang merusak ekosistem laut selain itu bagi nelayan yang memiliki tambak sejak adanya perusahaan pertambangan sering terjadi gagal panen.

2. Kondisi Kesehatan Masyarakat

Pengaruh kehadiran industri pertambangan terhadap kondisi kesehatan masyarakat yang bermukim disekitarnya memang cukup dirasakan. Berdasarkan hasil wawancara dengan masyarakat yang bermukim dengan jarak < 400 meter mengatakan hampir setiap hari rumah penduduk terdapat emisi gas maupun partikel dari cerobong asap yang bersumber dari pabrik terutama saat malam hari, selain itu meningkatnya polusi udarayang disebabkan emisi gas buang kendaraan karyawan maupun kendaraan mobil pengangkut, serta debu dan asap dari pabrik pengolahan hasil tambang menyebabkan banyaknya masyarakat yang terkena penyakit ISPA, diare, conjungtivitis, infeksi kulit serta alergi pada kulit.

Tabel 16. Pernyataan Responden Tentang Faktor
Kondisi Kesehatan

No	Tanggapan Responden	Frekuensi	Presentasi (%)
1	Tidak Terganggu	-	-
2	Cukup Terganggu	2	2,59
3	Terganggu	2	2,59
4	Sangat Terganggu	73	94,80
Jumlah		77	100,00

Sumber :Hasil Perhitungan dan Pengolahan data Kusioner ,2016

Berdasarkan hasil survey lapangan yang diperoleh melalui hasil kusioner bahwa jumlah responden yang sangat terganggu terhadap kondisi

kesehatan masyarakat akibat aktivitas pertambangan yaitu sebanyak 73 responden atau sama dengan 94,80 % dan tidak ada responden yang merasa tidak terganggu dengan adanya aktivitas pertambangan.

3. Kondisi Jaringan Jalan

Adanya pembangunan pabrik industri pertambangan pada kawasan permukiman sangat mempengaruhi Kondisi Jaringan Jalan hal ini disebabkan aktivitas kegiatan industri pertambangan yang terjadi setiap harinya sehingga menyebabkan terganggunya aktivitas masyarakat terutama saat hujan karena banyaknya tumpahan tanah yang diangkut oleh mobil truck untuk diolah.

Tabel 17. Tanggapan Responden Tentang Kondisi Jaringan Jalan pada Lokasi Penelitian

No	Tanggapan Responden	Frekuensi	Presentasi (%)
1	Tidak Terganggu	2	2,59
2	Cukup Terganggu	5	6,49
3	Terganggu	18	23,37
4	Sangat Terganggu	52	67,53
Jumlah		77	100,00

Sumber : Hasil Perhitungan dan Pengolahan data Kusioner, 2016

Berdasarkan hasil survey lapangan yang diperoleh melalui hasil kusioner bahwa jumlah responden yang sangat terganggu terhadap Kondisi Jaringan Jalan akibat aktivitas pertambangan yaitu sebanyak 52 responden atau

sama dengan 67,53 % dan jumlah responden yang tidak terganggu yaitu hanya 2 responden atau sama dengan 2,59 %.

4. Kondisi Air Bersih

Adanya kawasan pertambangan memberikan pengaruh terhadap kondisi air bersih hal ini dapat dilihat adanya masyarakat tidak ingin mengonsumsi air sungai karena air sungai yang dulunya jernih sudah berwarna coklat terutama setelah hujan. Namun sebagian masyarakat yang ada di Desa Fatufia khususnya dusun Kurisa masih sangat kekurangan air bersih. Air bersih tersebut diperoleh hasil dari gotong royong masyarakat yang membuat aliran air yang terhubung dari salah satu permukiman penduduk ada juga masyarakat yang menggunakan bak penampungan air

Tabel 18. Tanggapan Responden Tentang Kondisi Air Bersih pada Lokasi Penelitian

No	Tanggapan Responden	Frekuensi	Presentasi (%)
1	Tidak Berengaruh	1	1,29
2	Cukup Berpengaruh	6	7,79
3	Berpengaruh	12	15,58
4	Sangat Berpengaruh	58	75,32
Jumlah		77	100,00

Sumber : Hasil Perhitungan dan Pengolahan data Kusioner, 2016

Berdasarkan hasil survey lapangan yang diperoleh melalui hasil kusioner bahwa jumlah responden yang sangat terganggu terhadap Kondisi Jaringan Jalan akibat aktivitas pertambangan yaitu sebanyak 58 reponden atau

sama dengan 75,32 % dan jumlah responden yang tidak terganggu yaitu hanya 1 responden atau sama dengan 1,29 %.

E. Tinjauan Dampak Pra Kegiatan, Tahap Operasi, dan Pasca Operasi

Dampak adalah perubahan lingkungan hidup yang sangat mendasar yang diakibatkan oleh suatu usaha dan/atau kegiatan. Adapun besaran dampak berdasarkan tahapan kegiatan dari aktivitas pertambangan yaitu sebagai berikut :

Tabel 19. Tinjauan Dampak Konstruksi, Tahap Operasi, dan Pasca Operasi

No	Tahapan	Dampak	Penanggulangan
1	Konstruksi	<ul style="list-style-type: none"> ▸ Peningkatan Kesempatan Kerja 	<ul style="list-style-type: none"> ▸ Melakukan sosialisasi tentang prosedur penerimaan tenaga kerja lokal kepada kontraktor dan sub-kontraktor ▸ Memproitaskan penerimaan tenaga kerja lokal yang pernah bekerja dipertambangan PT. Bintang delapan dan perekrutan tenaga kerja baru sesuai kualifikasi dan kompetensi ▸ Penyerapan tenaga kerja lokal berdasarkan atas kualifikasi dan kompetensi ▸ Memeberikan upah sesuai standar upah minimum kab.Morowali ▸ Memberikan kesempatan kepada pengusaha lokal untuk pengadaan material kontruksi sesuai persyaratan yang telah ditentukan ▸ Melakukan koordinasi/kerjasama dengan dinas tenaga kerja kab.Morowali, pemerintah Desa dan kecamatan terkait kesiapan penyiapan tenaga kerja lokal
		<ul style="list-style-type: none"> ▸ Perubahan Persepsi Masyarakat 	<ul style="list-style-type: none"> ▸ Mengelola dampak primernya berupa peningkatan kesempatan kerja ▸ Melakukan rekrutmen tenaga kerja secara transparan dengan kriteria yang jelas dan proporsional ▸ Memberikan peluang/kemudahan usahawan lokal untuk ikut serta baik sebagai kontraktor/sub kontraktor pelaksana maupun sebagai supllier material kebutuhan konstruksi pada kegiatan proyek

No	Tahapan	Dampak	Penanggulangan
			<ul style="list-style-type: none"> • Menggunakan sebanyak-banyaknya bahan dan material lokal yang tersedia disekitar proyek • Ikut partisipasi dalam kegiatan sosial kemasyarakatan sesuai kemampuan perusahaan • Membuka komunikasi dengan stakeholder untuk menyelesaikan komplain atau tuntutan masyarakat, sesuai MoU tenaga kerja. • Melaksanakan program pemberdayaan masyarakat (CSR) • Setelah kegiatan konstruksi selesai, memberi pendidikan dan pelatihan kepada para pekerja lokal agar memenuhi kualitas tenaga kerja yang dibutuhkan dalam operasional perusahaan • Membentuk forum komunikasi sebagai wadah komunikasi antara masyarakat dan perusahaan terutama untuk mengantisipasi industrialisasi dikawasan tersebut.
		<ul style="list-style-type: none"> • Peningkatan Kualitas Udara (CO dan Debu) 	<ul style="list-style-type: none"> • Mesin diesel generator dilengkapi pengendali emisi standar dan menggunakanBBM berkadar sulfur rendah guna meminimasi emisi sulfur dioksida • Menggunakan dust supression control(pengendali debu) • Melengkapi pekerja dengan sarana K3 seperti masker
		<ul style="list-style-type: none"> • Gangguan Lalulintas darat (kemacetan dan kerusakan jalan) • 	<ul style="list-style-type: none"> • Akan dilakukan penutupan sementara jalan dan mengalihkan jalan dengan membuka jalan baru yang akan menyambung kejalan pertambngan • Penutupan jalan proses pembangunan berlangsung akan menggunakan papan jalan yang berkelok akan digunakan papan transparan, untuk memperlebar jangkauan penglihatan dan mengurangi kecelakann • Pembagian jalur mobil
		<ul style="list-style-type: none"> • Peningkatan kebisingan 	<ul style="list-style-type: none"> • Aktivasi pembngunan yang menimbulkan kebiisngan hanya dilakukan pada siang hari • Penggunaan earplug atau earmuff • Memasang sound barrier untuk mengurangi kebiisngan

No	Tahapan	Dampak	Penanggulangan
		<ul style="list-style-type: none"> ▸ Penurunan kualitas air laut karena peningkatan nilai TSS 	<ul style="list-style-type: none"> ▸ dilokasi pembangunan kanal air, dan pada saat pembangunan kanan, diujung kanal masih tertutup agar kanal juga berfungsi sebagai kolam pengendapan sedimen ▸ Semua endapan selanjutnya akan diangkat dan disimpan dilandfill ▸ menimbun lahan yang rendah dan segera diperkeras. Sisa tanah akan dikumpulkan di disposal area. ▸ Pembuatan junction box sebanyak tiga buah dan dibuat seri ▸ Hasil galian segera diangkut untuk
2	Tahap Operasi	<ul style="list-style-type: none"> ▸ Penurunan kualitas air laut (TSS,Kekeruhan dan Ph) 	<ul style="list-style-type: none"> ▸ Pembuatan setting pond untuk mengendapkan partikel tanah ▸ Aliran air permukaan diarahkan ke junction box dan selanjutnya ke setting pond ▸ Tidak ada aliran air permukaan yang langsung masuk ke laut tanpa melalui junctin box dan setting pond ▸ Endapan di junction box dan setting pond sewaktu-waktu diangkat dan disimpan pada disposal area ▸ Monitoring quantity dan movement batu bara di stockpile, meliputi recording batubara yang masuk dan recording batu bara yang keluar distockpile termaksud recording batubara yang tersisa ▸ Menghindari batubara terlalu lama distockpile, dilkukan dengan penerapan aturan FIFO untuk mengurangi resiko degradation dan pemanasan batubara ▸ Mengusahakan pergerakan batu bara sekecil mungkin di stockpile, termaksud diantaranya mengatur posisi stock dekat denganreclime, monitoring effectivitas dozing diatockpile dengan maksud mengurangi degradasi batu bara ▸ Monitoring quality batu bara yang masuk dan yang keluar dari stockpile, termaksud diantara control temperatur untuk mengantisipasi self heating dan spontaneous combustion ▸ Pengawasan yang ketat terhadap kontaminasi ▸ Control dust, penerapan dan pengawasan penggunaan spraying dandust supressant

No	Tahapan	Dampak	Penanggulangan
		<ul style="list-style-type: none"> ▪ Biota laut (Plankton, benthos, ikan) ▪ Limbah Slag 	<ul style="list-style-type: none"> ▪ Stockpile ▪ Penanganan waste coal ▪ Pengangkutan batubara dari jetty ke stock pile dengan conveyor tertutup ▪ Melakukan penyiraman dilokasi stockpile utuk meminimalkan masuknya debu bara ke laut ▪ Instalasi pengolahan limbah cair, ▪ Pengangkutan batubara dari jetty ke stock pile digunakan konveyor tertutup ▪ Melakukan penyiraman dilokasi stock pile untuk meminimalkan masuknya debu batu bara kelaut ▪ Menampung dan mengolah air lindi batubara di tempat pengolahan air limbah ▪ Slag dikeluarkan dari bagian bawah tanur tiup. Slag yang keluar dimasukkan ke alat granulasi dan slag granul dikirim ke parit slag. Air dan slag granul dilewatkan parit menuju ke bak pengendapan ▪ Setelah diendapkan air ditampung dalam kolam penampung air selanjutnya dipompakan dengan tekanan tinggi dikembalikan untuk digunakan ▪ Slag yang dihasilkan akan digunakan untuk menimbulkan lubang bekas galian tambang yang telah dianggap tidak ekonomis dan dilanjutkan dengan kegiatan reklamasi dan rehabilitas lahan ▪ Memanfaatkan sloag untuk campuran beton atau campuran semen dalam jumlah 30-40 %. Kalau dapat dilakukan maka slag akan menjadi produk sampingan yang bermanfaat dan tidak membutuhkan penampungan akhir yang terlalu besar dan diupayakan slag sisa pengolahan juga dapat dimanfaatkan oleh masyarakat sekitar sehingga prinsip 3R tetap berlangsung
3	Pasca Operasi	<ul style="list-style-type: none"> ▪ Pengoperasian sistem penanangan debu batubara potensial menimbulkan adanya debu atau ceceran batubara dan air indii batu bara (saat hujan) yang akan masuk ke perairan laut. Ceceran batubara dapat terjadi pada saat pengangkutan ba 	<ul style="list-style-type: none"> ▪ Monitoring quantity dan movement batu bara distockpile ▪ Menghindari batu bara terlalu lama di stockpile, dilakukan dengan aturan FIFO. untuk mengurangi resiko pemanasan batu bara ▪ Mengusahakan pergerakan batu bara sekecil mungkin distockpile

No	Tahapan	Dampak	Penanggulangan
		<ul style="list-style-type: none"> ▸ conveyor, serta pencemaran yang disebabkan oleh terbawanya air bekas pelindian, air lindian, rembesan atau aliran air terjadi akibat pengaruh oksidasi ilmiah mineral sulfida yang terkandung dalam batu bara saat hujan. Sehingga operasional <i>stock pile</i> batu bara akan mempengaruhi terhadap kualitas air laut. 	<ul style="list-style-type: none"> ▸ Melakukan pengawasan ketat terhadap kontaminasi ▸ Control dust ▸ Penanganan wastel coal ▸ Pengangkutan batubara dari jetty ke stock pile dengan konveyor tertutup ▸ Melakukan penyiraman dilokasi stockpile ▸ Instalasi pengolahan limbah cair ▸ Monitoring quality batu bara yang masuk dan yang keluar dari stockpile
		<ul style="list-style-type: none"> ▸ Sistem air pendingin akan menghasilkan limbah panas yang ▸ jika dibuang akan menaikkan suhu perairan sekitarnya, sehingga mengganggu/merusak terumbu karang dan menyebabkan penurunan biota laut (ikan, plankton, benthos) 	<ul style="list-style-type: none"> ▸ Meningkatkan fungsi kondensor dan kanal sehingga optimal menurunkan suhu air laut yang digunakan sebagai pendingin ▸ Melakukan penyiraman dilokasi stockpile untuk meminimalkan masuknya batubara kelaut ▸ Menampung dan mengolah air lindi batubara ditempat pengolahan limbah
		<ul style="list-style-type: none"> ▸ Dapat mempengaruhi kualitas udara diakibatkan meningkatnya kandungan seperti PM_{10}, SO_2 dan NO_2 Meningkatkan kadar debu berdampak terjadinya peningkatan prevalensi ISPA. ▸ Terjadinya kebisingan 	<ul style="list-style-type: none"> ▸ Mesin diesel generator dilengkapi pengendali emisi standar dengan menggunakan bb, berkadar sulfur rendah ▸ Menggunakan dust suession control (pengendali debu) ▸ Aktivitas pembangunan yang menimbulkan kebisingan hanya dilakukan siang hari ▸ Penggunaan earplug dan earmuff ▸ Memasang sound barrier untuk mengurangi kebisingan
		<ul style="list-style-type: none"> ▸ dapat menimbulkan dampak terhadap gangguan lalu lintas disebabkan hilir-mudilnya kendaraan operasional dan pengangkut yang keluar masuk areal terminal khusus sehingga menimbulkan kebisingan, polusi udara, penurunan kecepatan kendaraan dan menurunnya tingkat keselamatan pengguna jalan serta terjadinya kerusakan jalan 	<ul style="list-style-type: none"> ▸ dilakukan penutupan jalan dan mengalihkan jalan dengan membuka jalan baru yang akan menyambung ke jalan pertambangan ▸ pembagian jalur mobil

Sumber : Adendum ANDAL, RKL, DAN RPL PT.SMI Tahun 2014

F. Analisis Penerapan Metode Uji Korelasi Terhadap Faktor yang Mempengaruhi Lingkungan Permukiman Masyarakat di Kawasan Pesisir

Untuk penilaian indikator sebagai data yang digunakan dalam mengukur faktor-faktor yang mempengaruhi kondisi lingkungan permukiman masyarakat di kawasan pesisir secara umum didasarkan pada kondisi pendapatan masyarakat, kondisi kesehatan masyarakat, Kondisi Jaringan Jalan dan kondisi air bersih . berdasarkan data yang diperoleh gambaran tingkat pengaruh dalam lokasi penelitian yang didasarkan pada standar kelayakan untuk memperoleh gambaran derajat tingkat pengaruh.

Selanjutnya dari hasil analisis penilaian dengan menggunakan analisis korelasi akan didapatkan faktor apakah yang paling berpengaruh terhadap hubungan masing-masing variabel yang ditinjau dari data yang diperoleh sehingga dijadikan dasar dalam menilai masing-masing indikator berdasarkan masing-masing variabel yang telah dinilai. Adapun indikator faktor yang mempengaruhi kondisi lingkungan permukiman masyarakat di kawasan pesisir tabel 20 berikut ini:

Tabel 20. Indikator Faktor Yang Berpengaruh Terhadap Lingkungan Permukiman Masyarakat di Kawasan Pesisir Kecamatan Bahodopi Tahun 2016

No	Jumlah Produksi (Ton) (Y)	Kondisi Pendapatan (X ₁)	Kondisi Kesehatan (X ₂)	Kondisi Infrastruktur (X ₃)	Kondisi Air Bersih (X ₄)
1	106.186	5	0	2	1
2	140.181	7	2	5	6
3	175.414	9	2	18	12
4	198.211	56	73	52	58
Jumlah	619.992	77	77	77	77

Sumber :Hasil Analisis Tahun 2016

Langkah awal yang dilakukan adalah dengan melakukan korelasi antara variabel Y (Jumlah Produksi) dengan variabel/indikator kondisi pendapatan masyarakat (X_1), kondisi kesehatan masyarakat (X_2), Kondisi Jaringan Jalan (X_3) dan kondisi air bersih (X_4) yaitu sebagai berikut :

Tabel 21. Korelasi hubungan antara faktor yang berpengaruh terhadap jumlah produksi dengan variabel X_1 (Kondisi Pendapatan) diketahui:

No	Jumlah Produksi (Ton)	Kondisi Pendapatan			
	(Y)	(X_1)	(X_1Y)	(X_1^2)	(Y^2)
1	106.186	5	530930	0	11275466596
2	140.181	7	981267	49	19650712761
3	175.414	9	1578726	81	30770071396
4	198.211	56	11099816	3136	39287600521
Jumlah	619.992	77	14190739	3.266	100,983.851.274

Sumber :Hasil Analisis Tahun 2016

$$r = \frac{N \cdot \sum xy - \sum x \cdot \sum y}{\sqrt{[N \cdot \sum x^2 - (\sum x)^2][N \cdot \sum y^2 - (\sum y)^2]}}$$

$$r = \frac{4 \times 14190739 - 77 \times 619.992}{\sqrt{[4 \times 3266 - 5929][4 \times 100,983.851.274 - 384.390.080.064]}}$$

$$r = 0,76$$

Tabel 22. Korelasi hubungan antara faktor yang berpengaruh terhadap jumlah produksi dengan variabel X_2 (Kondisi Kesehatan) diketahui:

No	Jumlah Produksi (Ton)	Kondisi Kesehatan			
	(Y)	(X_2)	(X_2Y)	(X_2^2)	(Y^2)
1	106.186	0	0	0	11275466596
2	140.181	2	280362	4	19650712761
3	175.414	2	350828	4	30770071396
4	198.211	73	14469403	5329	39287600521
Jumlah	619.992	77	15100593	5337	100,983.851.274

Sumber :Hasil Analisis Tahun 2016

$$r = \frac{N \cdot \sum xy - \sum x \cdot \sum y}{\sqrt{[N \cdot \sum x^2 - (\sum x)^2][N \cdot \sum y^2 - (\sum y)^2]}}$$

$$r = \frac{4 \times 15100593 - 77 \times 619.992}{\sqrt{[4 \times 5337 - 5929][4 \times 100,983.851.274 - 384.390.080.064]}}$$

$$r = 0,73$$

Tabel 23. Korelasi hubungan antara faktor yang berpengaruh terhadap jumlah produksi dengan variabel X_3 (Kondisi Jaringan Jalan) diketahui:

No	Jumlah Produksi (Ton)	Kondisi Jaringan Jalan			
	(Y)	(X_3)	(X_3Y)	(X_3^2)	(Y^2)
1	106.186	2	212372	4	11275466596
2	140.181	5	700905	25	19650712761
3	175.414	18	3157452	324	30770071396
4	198.211	52	10306972	2704	39287600521
Jumlah	619.992	77	14377701	3057	100,983.851.274

Sumber :Hasil Analisis Tahun 2016

$$r = \frac{N \cdot \sum xy - \sum x \cdot \sum y}{\sqrt{[N \cdot \sum x^2 - (\sum x)^2][N \cdot \sum y^2 - (\sum y)^2]}}$$

$$r = \frac{4 \times 14377701 - 77 \times 619.992}{\sqrt{[4 \times 3057 - 5929][4 \times 100,983.851.274 - 384.390.080.064]}}$$

$$r = 0,88$$

Tabel 24. Korelasi hubungan antara faktor yang berpengaruh terhadap jumlah produksi dengan variabel X₄ (Kondisi Air Bersih) diketahui:

No	Jumlah Produksi (Ton)	Kondisi Air Bersih			
	(Y)	(X ₄)	(X ₄ Y)	(X ₄ ²)	(Y ²)
1	106.186	1	106186	1	11275466596
2	140.181	6	841086	36	19650712761
3	175.414	12	2104968	144	30770071396
4	198.211	58	11496238	3364	39287600521
Jumlah	619.992	77	14548478	3545	100,983.851.274

Sumber : Hasil Analisis Tahun 2016

$$r = \frac{N \cdot \sum xy - \sum x \cdot \sum y}{\sqrt{[N \cdot \sum x^2 - (\sum x)^2][N \cdot \sum y^2 - (\sum y)^2]}}$$

$$r = \frac{4 \times 14548478 - 77 \times 619.992}{\sqrt{[4 \times 3545 - 5292][4 \times 100,983.851.274 - 384.390.080.064]}}$$

$$r = -082$$

Berdasarkan hasil uji korelasi maka diperoleh ranking masing-masing sebagai berikut:

Tabel 25. Skor Korelasi Masing-Masing Variabel/Indikator Yang di Teliti

No	Variabel	Nilai Hasil Uji Korelasi	Ranking	Kesimpulan
1	Kondisi Pendapatan	0,76	4	Kuat
2	Kondisi Kesehatan Masyarakat	0,73	4	Kuat
3	Kondisi Jaringan Jalan	0,88	5	Sangat Kuat
4	Kondisi Air Bersih	0,82	5	Sangat Kuat

Sumber : Hasil Analisis Tahun 2016

Dari hasil uji korelasi masing-masing variabel maka dapat disimpulkan :

1. Pengaruh Jumlah Produksi terhadap kondisi pendapatan (X1) masyarakat pesisir, memiliki nilai koefisien korelasi 0,76 berarti berada pada kategori kuat, dalam arti bahwa keberadaan pabrik pertambangan dengan permukiman penduduk yang cukup dekat, ternyata memiliki hubungan atau korelasi yang berpengaruh dengan kondisi pendapatan masyarakat karena semakin banyak jumlah produksi maka semakin banyak pula limbah yang dihasilkan yang dapat menyebabkan penurunan kualitas air laut sehingga sangat merugikan bagi masyarakat terutama masyarakat nelayan yang menggantungkan hidupnya dengan melaut. Kondisi pendapatan masyarakat sebelum adanya pertambangan yaitu sebesar Rp. 1.500.000 -2.000.000/bulan namun setelah terjadinya penurunan suhu pada air laut yang menyebabkan

ekosistem laut atau jenis ikan semakin berkurang sehingga pendapatan nelayan setelah adanya aktivitas pertambangan yaitu 1.000.000-1.500.000, selain itu lokasi melaut bagi para nelayan semakin jauh karena disebabkan terjadi peningkatan suhu air laut juga disebabkan karena peningkatan arus kunjungan kapal ke terminal khusus dan kegiatan sandar labuh dan layar. Adanya aktivitas pertambangan terdapat kebutuhan tenaga kerja sebanyak 800 orang, dimana 320-400 orang (40-50%) direkrut dari tenaga kerja lokal sesuai dengan kualifikasi yang dibutuhkan dan perusahaan akan memberikan upah/gaji berkisar Rp. 2.722.000/bulan jika nelayan memanfaatkan peluang yang ada sehingga pendapatan masyarakat akan semakin bertambah namun berdasarkan hasil wawancara atau hasil kuesioner masyarakat nelayan lebih memilih tetap menjadi nelayan dengan alasan sudah nyaman dengan bekerja sebagai nelayan.

2. Pengaruh jumlah produksi terhadap kondisi kesehatan masyarakat (X2), memiliki nilai 0,73 berarti berada pada kategori kuat, dalam arti bahwa hubungan atau korelasi antar dua variabel berpengaruh. Dengan demikian adanya aktivitas pertambangan berpengaruh terhadap kondisi kesehatan masyarakat pesisir. adanya tahap konstruksi seperti pematangan lahan, mobilisasi material bangunan, dan pembangunan fasilitas penunjang lainnya dapat mempengaruhi kesehatan masyarakat hal ini dapat dibuktikan dengan meningkatnya jumlah penyakit ISPA, dan gastritis tiap tahunnya yang

disebabkan karena kualitas udara yang berada di Desa Fatufia semakin menurun.

3. Pengaruh jumlah produksi terhadap Kondisi Jaringan Jalan (X3), memiliki nilai 0,88 berarti berada pada kategori sangat kuat, dalam arti bahwa keberadaan pabrik industri pertambangan dengan permukiman penduduk yang cukup dekat, ternyata memiliki hubungan atau korelasi yang sangat berpengaruh dengan Kondisi Jaringan Jalan. Banyaknya aktivitas di Desa Fatufia baik aktivitas pengangkut hasil galian tambang maupun aktifitas karyawan perusahaan menyebabkan Kondisi Jaringan Jalan yang berlubang dan digenangi air saat hujan membuat masyarakat sangat terganggu dalam menjalankan aktivitas karena jalan tersebut merupakan satu-satunya jalan penghubung antar Kecamatan atau antar Desa di Kecamatan Bahodopi berdasarkan data jumlah pergerakan lalu lintas yang melintas jalan utama terjadi peningkatan yaitu pada pukul 06:00 -22:00 tercatat 3.219 kendaraan/jam dan adanya hilir-mudiknya kendaraan operasional dan pengangkut yang keluar masuk areal terminal khusus sehingga menimbulkan penurunan kecepatan kendaraan dan menurunnya tingkat keselamatan pengguna jalanserta terjadinya kerusakan jalan. Hal tersebut menyebabkan masyarakat yang bermukim dikawasan sangat terganggu.
4. Pengaruh jumlah produksi terhadap Kondisi Air Bersih (X4), memiliki nilai 0,82 berarti berada pada kategori sangat kuat, dalam arti bahwa keberadaan pabrik industri pertambangan dengan permukiman penduduk yang cukup

dekat, ternyata memiliki hubungan atau korelasi yang sangat berpengaruh dengan kondisi air bersih. Hal ini disebabkan karena terjadi kekeruhan sungai yang ada di Kecamatan Bahodopi sehingga masyarakat tidak mau lagi mengkonsumsi atau menggunakan air tersebut untuk keperluan sehari-hari, selain itu ketersediaan air bersih di Desa Fatufia sangat kurang hal ini dapat dilihat masyarakat yang masih mengambil air pada salah satu pipa air yang terhubung dari salah satu rumah penduduk, selain itu masih ada masyarakat yang menggunakan penampungan air untuk memanfaatkan air hujan.

G. Analisis Penerapan Metode SWOT Terhadap Konsep Lingkungan Permukiman Pesisir yang Berkelanjutan

Analisis SWOT (Strength, Weakness, Opportunity and Threat) adalah salah satu metode analisis yang digunakan dalam mengkaji dan menentukan strategi pengaruh aktivitas pertambangan terhadap lingkungan permukiman dikawasan pesisir dimana penekanan bertumpu pada aspek yaitu kekuatan, kelemahan, peluang dan ancaman. Adapun yang menjadi faktor internal dan eksternal yaitu :

1. Faktor Internal
 - a. Kondisi Lingkungan Permukiman Pesisir
 - b. Masyarakat Pesisir
2. Faktor Eksternal
 - a. Pemerintah
 - b. Pihak Swasta

Sesuai data dan informasi yang telah digambarkan pada pembahasan sebelumnya, maka faktor-faktor analisis sebagai berikut :

1. Kekuatan (*strength*)

Beberapa faktor potensi pada kawasan penelitian yaitu Desa Fatufia Kecamatan Bahodopi dapat dilihat dari berbagai aspek kekuatan terdiri atas :

- a. Banyak wisatawan yang datang ke salah satu pulau yang ada di kawasan penelitian
- b. Adanya kawasan industri menurunkan tingkat pengangguran
- c. Adanya pembangunan kawasan industri meningkatkan ekonomi wilayah
- d. Sebagian besar jumlah penduduknya didominasi oleh masyarakat mata pencaharian nelayan

2. Kelemahan (*Weakness*)

- a. Pembangunan kawasan industri pertambangan disekitar kawasan permukiman masyarakat pesisir
- b. Rusaknya ekosistem laut menyebabkan menurunnya pendapatan nelayan
- c. Meningkatnya jumlah penduduk disebabkan karena banyaknya masyarakat luar yang datang mencari pekerjaan sebagai karyawan

3. Peluang (*Oppurtunity*)

- a. Adanya kebijakan pemerintah pengelolaan wilayah pesisir sebagai kawasan industri pertambangan yaitu Peraturan Daerah Kab.Morowali No 10 Tahun 2012
- b. Dalam RTRW Kab. Morowali kawasan penelitian Memiliki kesuaian lahan untuk wisata bahari
- c. Dalam RTRW Kab. Morowali kawasan penelitian memiliki kesesuaian lahan untuk kawasan industri
- d. Dalam RTRW Pesisir Kab. Morowali kawasan penelitian memiliki kesesuaian lahan perikanan tangkap dan budidaya

4. Ancaman (*Threat*)

- a. Adanya kawasan industri juga menimbulkan kerusakan ekosistem yang dapat menyebabkan pendapatan nelayan menurun
- b. Banyaknya kapal pengangkut hasil produksi tambang yang berlabuh menyebabkan kurangnya wisatawan untuk datang ke salah satu pulau yg ada dikawasan penelitian
- c. Meningkatnya Suhu Air Laut
- d. Menurunnya kualitas udara
- e. Banyaknya jaringan jalan yang rusak
- f. Ketersediaan air bersih yang masih kurang dan kondisi air sungai yang keruh

Dengan mengetahui semua informasi mengenai pengaruh kawasan industri terhadap lingkungan permukiman masyarakat dikawasan pesisir maka dapat kita rumuskan beberapa alternatif strategi yaitu sebagai berikut :

- a. Matriks SWOT strategi untuk mewujudkan lingkungan permukiman pesisir yang berkelanjutan

Adanya pembangunan kawasan industri pada kawasan permukiman pesisir akan memberikan pengaruh baik dari aspek sosial ekonomi maupun ekologi bagi masyarakat yang bermukiam disekitar kawasan industri sehingga perlu mendapatkan perhatian yang serius dari berbagai pihak, untuk itu perlu dirumuskan beberapa strategi agar dapat menjaga kelestarian lingkungan permukiman masyarakat pesisir. berikut ini adalah matriks analisis SWOT:

Tabel 26. Faktor Kekuatan (*Strengths*) Lingkungan Permukiman Pesisir yang Berkelanjutan

Faktor Strategi Internal STRENGTHS (S)(Kekuatan)	Bobot	Ranking	Skor Pembobotan
▪ Banyak wisatawan yang datang ke salah satu pulau yang ada di kawasan penelitian	30	4	120
▪ Adanya kawasan industri menurunkan tingkat pengangguran	30	4	120
▪ Adanya pembangunan kawasan industri meningkatkan ekonomi wilayah	30	4	120
▪ Sebagian besar jumlah penduduknya didominasi oleh masyarakat mata pencaharian nelayan	10	3	60
Total skor pembobotan	100		390

Sumber: Hasil Analisis 2016

Tabel 27.FaktorKelemahan (*Weakness*)Lingkungan Permukiman Pesisir yang Berkelanjutan

Faktor Strategi Internal <i>WEAKNESS (W)</i> (Kelemahan)	Bobot	Ranking	Skor Pembobotan
▪ Pembangunan kawasan industri pertambangan disekitar kawasan permukiman masyarakat pesisir	40	4	160
▪ Rusaknya ekosistem laut menyebabkan menurunnya pendapatan nelayan	40	4	160
▪ Meningkatnya jumlah penduduk disebabkan karena banyaknya masyarakat luar yang datang mencari pekerjaan sebagai karyawan	20	3	60
Total SkorPembobotan	100		380

Sumber: Hasil Analisis 2016

Berdasarkan pembobotan faktor-faktor strategi internal lingkungan permukiman pesisir yang berkelanjutan pada tabel 26 dan tabel 27 maka diketahui bahwa total skor untuk faktor kekuatan (S) adalah 390 sedangkan faktor kelemahan (W) adalah 380, sehingga nilai faktor internal atau IFAS adalah $390 - 380 = (+) 10$ (S-W). Ini membuktikan bahwa ada banyak kekuatan ataupun keuntungan yang perlu dipertimbangkan sehingga menciptakan kawasan permukiman dikawasan pesisir yang berkelanjutan

Tabel 28. FaktorPeluang (*Opportunity*) Lingkungan Permukiman Pesisir yang Berkelanjutan

FaktorStrategiEksternal <i>OPPORTUNITY (O)</i> (Peluang)	Bobot	Ranking	Skor Pembobotan
▪ Adanya kebijakan pemerintah pengelolaan wilayah pesisir sebagai kawasan industri pertambangan yaitu Peraturan Daerah Kab.Morowali No 10 Tahun 2012	30	4	120
▪ Dalam RTRW Kab. Morowali kawasan penelitian Memiliki kesuaian lahan untuk wisata bahari	30	4	120
▪ Dalam RTRW Kab. Morowali kawasan penelitian memiliki kesesuaian lahan untuk kawasan industri	30	4	120
▪ Dalam RTRW Pesisir Kab. Morowali kawasan penelitian memiliki kesesuaian lahan perikanan tangkap dan budidaya	20	3	60
Total skor pembobotan	100		390

Sumber: Hasil Analisis 2016

Tabel 29. FaktorAncaman (*Threat*)Lingkungan Permukiman Pesisir yang Berkelanjutan

FaktorStrategiEksternal <i>THREAT (T)</i> (Ancaman)	Bobot	Ranking	Skor Pembobotan
▪ Adanya kawasan industri juga menimbulkan kerusakan ekosistem yang dapat menyebabkan pendapatan nelayan menurun	20	4	80
▪ Banyaknya kapal pengangkut hasil produksi tambang yang berlabuh menyebabkan menurunnya minat wisatawan untuk datang ke salah satu tempat wisata yg ada dikawasan penelitian	20	4	80
▪ Meningkatnya Suhu Air Laut	20	4	80
▪ Terjadinya menurunnya kualitas udara	20	4	80
▪ Meningkatnya volume kendaraan	10	3	30
▪ Ketersediaan air bersih yang masih kurang dan kondisi air sungai yang keruh	10	3	30
Total skor pembobotan	100		380

Sumber: Hasil Analisis 2016

Berdasarkan hasil pembobotan pada tabel 28 dan tabel 29 diketahui bahwa skor untuk faktor peluang (O) adalah 390 dan faktor ancaman (T) 380 sehingga nilai untuk faktor eksternal atau EFAS adalah $390 - 380 = (-) 10$ (O-T). Hal ini menunjukkan bahwa perlu memperhatikan peluang dan ancaman dalam mewujudkan lingkungan permukiman masyarakat pesisir yang berkelanjutan

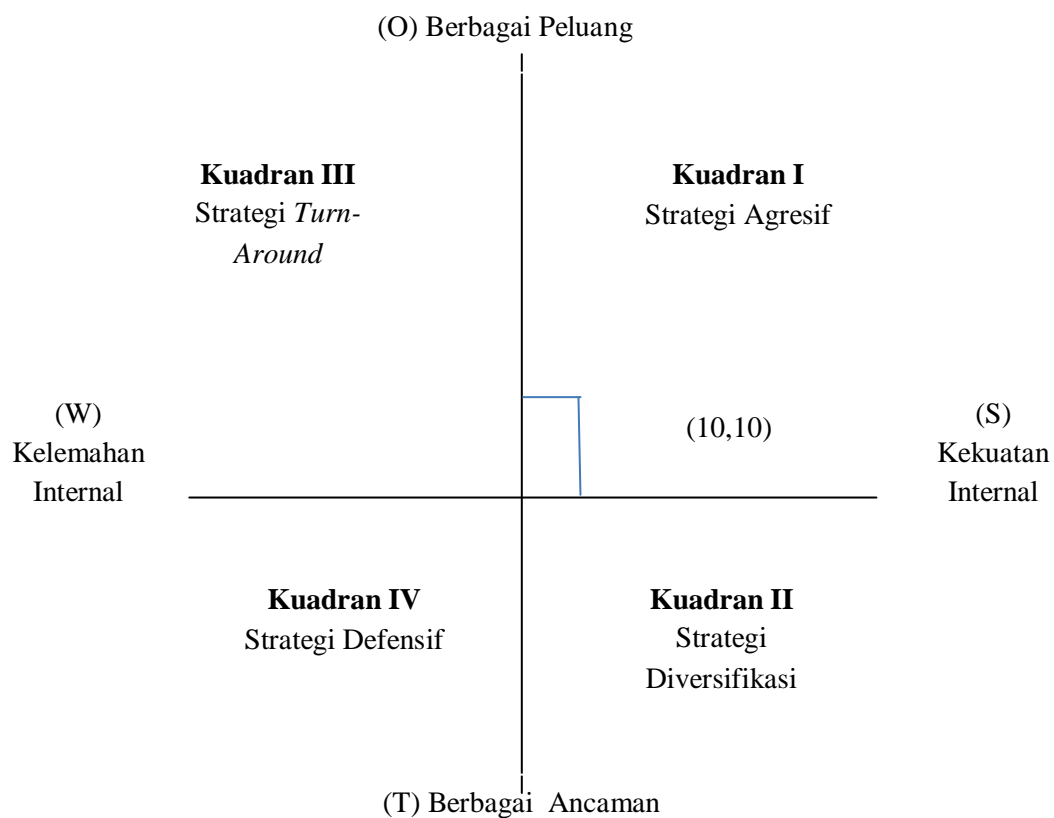
Untuk mengetahui letak kuadran strategi yang dianggap memiliki prioritas yang tinggi untuk segera dilaksanakan formulasi sumbu X dan Y, dimana sumbu X adalah EFAS (Peluang dan Ancaman) dan sumbu Y adalah IFAS (kekuatan dan kelemahan) yang dinyatakan dalam nilai sesuai hasil skoring.

Berdasarkan hasil perhitungan dengan skor IFAS (kekuatan dan kelemahan) yaitu $390 - 380 = 10$, sedangkan skor EFAS (peluang dan ancaman) yaitu $390 - 380 = 10$ maka nilai IFAS-EFAS masing-masing menunjukkan nilai positif (+) sehingga strategi mewujudkan lingkungan permukiman masyarakat pesisir yang berkelanjutan yaitu diantara strategi kekuatan dan memperhatikan berbagai ancaman (SO) yaitu pada kuadran I.

Kesimpulan :

- (IFAS) = Kekuatan – Kelemahan = $390 - 380 = 10$
- (EFAS) = Peluang – Ancaman = $390 - 380 = 10$
-

Sebagaimana hasilnya diperlihatkan pada grafik Analisis SWOT berikut:



Gambar 6. Grafik Analisis SWOT

Dari grafik SWOT di atas menunjukkan bahwa untuk mewujudkan lingkungan permukiman masyarakat pesisir yang berkelanjutan berada pada kuadran I. maka rekomendasi strategi yang diberikan adalah strategi S-T

Tabel 30. Analisis SWOT Strategi Mewujudkan Lingkungan Permukiman Masyarakat Pesisir

<p>Internal</p> <p>Eksternal</p>	<p>STRENGTHS (S) (Kekuatan)</p> <ul style="list-style-type: none"> ▪ Banyak wisatawan yang datang ke salah satu pulau yang ada di kawasan penelitian ▪ Adanya kawasan industri menurunkan tingkat pengangguran ▪ Adanya pembangunan kawasan industri meningkatkan ekonomi wilayah ▪ Sebagian besar jumlah penduduknya didominasi oleh masyarakat mata pencaharian nelayan 	<p>WEAKNESS (W) (Kelemahan)</p> <ul style="list-style-type: none"> ▪ Pembangunan kawasan industri pertambangan disekitar kawasan permukiman masyarakat pesisir ▪ Rusaknya ekosistem laut menyebabkan menurunnya pendapatan nelayan ▪ Meningkatnya jumlah penduduk disebabkan karena banyaknya masyarakat luar yang datang mencari pekerjaan sebagai karyawan
<p>OPPORTUNITY (O) (Peluang)</p> <ul style="list-style-type: none"> ▪ Adanya kebijakan pemerintah pengelolaan wilayah pesisir sebagai kawasan industri pertambangan yaitu Peraturan Daerah Kab.Morowali No 10 Tahun 2012 ▪ Dalam RTRW Kab. Morowali kawasan penelitian Memiliki kesesuaian lahan untuk wisata bahari ▪ Dalam RTRW Kab. Morowali kawasan penelitian memiliki kesesuaian lahan untuk kawasan industri ▪ Dalam RTRW Pesisir Kab. Morowali kawasan penelitian memiliki kesesuaian lahan perikanan tangkap dan budidaya 	<p>STRATEGIS-O</p> <ul style="list-style-type: none"> ▪ Pemerintah lebih memerhatikan kondisi lingkungan permukiman pesisir agar tidak menimbulkan dampak akibat pembangunan kawasan industri yang telah dibangun dikawasan permukiman ▪ .Pemerintah memanfaatkan potensi wisata yang ada selain meningkatkan ekonomi wilayah juga meningkatkan pendapatan nelayan ▪ Perlu adanya sikap yang tegas dan pengawasan dari pemerintah setempat untuk mengatasi pihak swasta yang menempatkan kapal pengangkut di salah satu pulau yang ada diDesaFatufia karena dapat menurunkan minat wisatawan ▪ Memfasilitasi atau membantu nelayan agar meningkatnya produksi perikanan tangkap ataupun perikanan budidaya 	<p>STRATEGI W-O</p> <ul style="list-style-type: none"> ▪ .karena adanya pembangunan kawasan industri di dekat kawasan permukiman pesisir pemerintah setempat seharusnya lebih tegas dalam mengambil keputusan perlu memperhatikan masyarakat yang bermukim dikawasan tersebut terutama masyarakat nelayan ▪ Perlu meningkatkan pengawasan terhadap dampak yang akan ditimbulkan akibat aktivitas industri ▪ Perlu adanya tindakan dari pemerintah tentang adanya kapal yang berlabuh disalah satu pulau yang dapat dimanfaatkan untuk kegiatan wisata bahari
<p>THREAT (T) (Ancaman)</p> <ul style="list-style-type: none"> ▪ Adanya kawasan industri juga menimbulkan kerusakan ekosistem yang dapat menyebabkan pendapatan nelayan menurun ▪ Banyaknya kapal 	<p>STRATEGI S-T</p> <ul style="list-style-type: none"> ▪ Pemerintah setempat dan pihak swasta lebih memperhatikan aspek ekologi agar terciptanya kelestarian lingkungan ▪ Memanfaatkan potensi wisata 	<p>STRATEGI W-T</p> <ul style="list-style-type: none"> ▪ Pemerintah setempat lebih memperhatikan kondisi masyarakat pesisir yang banyak dirugikan akibat aktivitas pertambangan

<p>pengangkut hasil produksi tambang yang berlabuh menyebabkan kurangnya wisatawan untuk datang ke salah satu pulau yg ada dikawasan penelitian</p> <ul style="list-style-type: none"> ▪ Meningkatnya Suhu Air Laut ▪ Menurunnya kualitas udara ▪ Meningkatnya volume kendaraan ▪ Ketersediaan air bersih yang masih kurang dan kondisi air sungai yang keruh 	<p>agar dapat mengatasi menurunnya tingkat pendapatan nelayan yang diakibatkan karena adanya kawasan industri</p> <ul style="list-style-type: none"> ▪ Perlu adanya kerja sama pemerintah dan pihak swasta dalam membangun infrastruktur yang ada di Desa Fatufia ▪ Memanfaatkan teknologi untuk pengendalian/pencegahan penurunan kualitas airlaut dan gangguan biota laut dengan cara monitoring, control dust, melakukan penyiraman untuk meminimalkan msuknya batubara ke laut ▪ Memanfaatkan teknologi untuk pengendalian/pencegahan peningkatan kualitas udara dan kebisingan ▪ Pihak swasta lebih memperhatikan instalasi pengelolaan air limbah agar tidak terjadinya pencemaran, ▪ Pihak swasta membuat jalan baru untuk aktivitas pertambangan agar tidak mengganggu pengguna jalan serta merusak jaringan jalan utama 	<ul style="list-style-type: none"> ▪ Memberikan bantuan fasilitas perikanan tangkap ataupun budidaya karena dampak yang ditimbulkan akibat pertambangan menyebabkan nelayan yang semakin jauh melakukan penangkapan ikan ▪ Memanfaatkan teknologi untuk pengendalian/pencegahan penurunan kualitas airlaut sehingga dapat menjaga kelestarian ekosistem laut
---	---	--

Sumber: Hasil Analisis 2016

Berdasarkan analisis SWOT tersebut diatas maka hasil analisis mengenai strategi kebijakan dalam mewujudkan lingkungan permukiman masyarakat pesisir yang berkelanjutan di Kecamatan Bahodopi digunakan strategi (SO) yang dapat dijabarkan sebagai berikut :

1. Pemerintah lebih memperhatikan kondisi lingkungan permukiman pesisir agar tidak menimbulkan dampak akibat pembangunan kawasan industri yang telah dibangun dikawasan permukiman

2. Pemerintah memanfaatkan potensi wisata yang ada selain meningkatkan ekonomi wilayah juga meningkatkan pendapatan nelayan
3. Memfasilitasi atau membantu nelayan agar meningkatnya produksi perikanan tangkap ataupun perikanan budidaya
4. Perlu adanya sikap yang tegas dan pengawasan dari pemerintah setempat untuk mengatasi pihak swasta yang menempatkan kapal pengangkut di salah satu pulau yang ada di Desa Fatufia karena dapat menurunkan minat wisatawan

H. Kajian Hukum Islam Tentang Pengaruh Aktivitas Pertambangan Terhadap Lingkungan Permukiman Masyarakat Pesisir:

Dalam hal pandangan manusia terhadap alam lingkungan, sejauh ini terdapat dua pandangan yaitu pertama, pandangan tradisional tentang alam yang menganggap alam sebagai sesuatu yang sakral, dan oleh karena itu alam lalu disembah dan disucikan. Akibatnya, manusia takut menjamah alam, kecuali untuk kebutuhan subsistensi. Kedua, pandangan renaisans atau sekuler tentang alam. Alam dieksploitasi tanpa ampun, dengan alasan demi kepentingan manusia yang walaupun sudah terkandung tanggung jawab sosial setiap individu, tetapi pengaruhnya terhadap sumber daya alam masih tetap mengandung bahaya, sebab berdasarkan etika ini, sumber daya alam boleh dieksploitasi sebesar-besarnya, asal untuk kemakmuran masyarakat. Itulah sebabnya dengan pandangan ini alam lingkungan masih terus terkuras dan tereksploitasi. (Gassing, 2011:5)

Sedangkan menyangkut pola pendekatan, manusia cenderung menggunakan pendekatan teknokratis, yang dapat diringkas sebagai sikap merampas dan membuang. Alam dibongkar untuk mengambil apa saja yang dibutuhkan, dan yang tidak dibutuhkan, begitu saja dibuang. Masalahnya kebanyakan sumber daya alam yang relevan bagi (krisis) lingkungan, pada umumnya tidak dimiliki oleh manusia perorangan. Udara, air, demikian pula hutan, sungai, laut dan lain-lain sumber daya alam penting untuk kelestarian lingkungan, pada umumnya termasuk sumber daya umum. Oleh karena itu, timbul kecenderungan untuk menggunakannya secara boros dan tidak bertanggung jawab. Mengambil seenaknya secara gratis dari alam tanpa mau membayar. (Gassing,2011:5)

Di antara fungsi lingkungan adalah menopang kehidupan dan berkelanjutan pembangunan dan peradaban manusia. Untuk menopang kehidupan, maka bumi dibentangkan dalam bentuk hamparan, *firasyan* (Q.S Al Baqarah,2:22;al-Dzariyat,51:48) dan bumi dijadikan sebagai tempat tinggal/kediaman, *qararan* (Qs. Al-Naml, 27:61 ; al-Mu'min,40:64) atau *mustaqarran* (Q.S. al-Baqarah, 2:36; al-A'raf, 7:24). *Firasyan* ditafsirkan sebagai permadani yang dihamparkan untuk manusia, maksudnya bahwa bumi itu dibentangkan bagi manusia untuk menunaikan kewajiban hidupnya. Sedangkan *mustaqarran* diartikan sebagai tempat tinggal dan menetap di dalamnya. (Gassing,2011:55)

Allah SWT memberikan potensi alam yang melimpah untuk dimanfaatkan sebaik mungkin sehingga tidak mengakibatkan kerusakan lingkungan. Kerusakan lingkungan baik didarat, air dan udara terjadi karena adanya tindakan yang menimbulkan perubahan langsung atau tidak langsung sifat fisik dan atau hayati sehingga lingkungan hidup tidak berfungsi lagi dalam menunjang pembangunan berkelanjutan.

Allah SWT berfirman dalam QS Ibrahim/14:32 yaitu :

مِنْ بِيْتِهِ فَأَخْرَجَ مَاءً السَّمَاءِ مِنْ . وَأَنْزَلَ وَالْأَرْضَ السَّمَوَاتِ خَلَقَ الَّذِي اللَّهُ
لَكُمْ وَسَخَّرَ بِأَمْرِهِ الْبَحْرِ فِي لَتَجْرِي الْفَلَكَ لَكُمْ وَسَخَّرَ لَكُمْ رِزْقًا الثَّمَرَاتِ
الْأَنْهَارِ

Terjemahannya :

Allah-lah yang telah menciptakan langit dan bumi dan menurunkan air hujan dari langit, kemudian Dia mengeluarkan dengan air hujan itu berbagai buah-buahan menjadi rezki untukmu; dan Dia telah menundukkan bahtera bagimu supaya bahtera itu, berlayar di lautan dengan kehendak-Nya, dan Dia telah menundukkan (pula) bagimu sungai-sungai. (Kementrian Agama RI, 2006 : 259)

Berdasarkan Tafsir Al-Mishbah Dapat dikatakan bahwa ini adalah beberapa rincian beberapa dari nikmat anugrah Allah SWT yang tidak disyukuri oleh banyak manusia, serta mengubahnya dengan kekufuran. Allah yang telah menciptakan langit dan bumi serta mengatur peredarannya dengan sangat teliti dan teratur dan Allah juga yang menurunkan dari langit air hujan, dengan menciptakan hukum-hukum alam yang mengatur turunnya kemudian Dia

mengeluarkan yakni menumbuhkan dengannya yakni air hujan itu berbagai buah-buahan sebagai rezeki untuk kamu manfaatkan untuk diri kamu maupun untuk binatang-binatang kamu, dan di samping itu Dia telah menundukan bahtera bagi kamu supaya ia yakni bahtera itu dapat berlayar dengan tenang di lautan lepas dengan kehendak-Nya untuk mengangkut kamu dan barang daganganmu. Jika Dia berkehendak, Dia dapat menjadikan laut berombak dan angin mengganas sehingga bahtera tenggelam, dan bukan hanya laut yang Dia tundukan, Dia juga telah menundukan pula bagi kamu semua sungai-sungai untuk mengairi sawah ladang kamu dan untuk kepentingan kamu lainnya. Anugrah-anugrah itu kamu lihat dengan jelas di bumi. Dan masih ada anugrah-Nya di langit yaitu antara lain Dia telah menundukan pula bagi kamu matahari dan bulan yang terus menerus beredar dalam orbitnya untuk memancarkan cahaya, memberi kehangatan dan banyak manfaat untuk makhluk hidup dan telah menundukan bagi kamu malam sehingga kamu dapat beristirahat dan siang supaya kamu dapat bekerja dengan giat. (Shihab, 2002 : vol 7,h.59).

Allah menciptakan langit dan bumi serta menurunkan hujan menundukan sungai dan lautan agar manusia dapat menikmati potensi sumberdaya alam yang diberikan Allah SWT. Sumber daya alam yang diberikan merupakan rezky dari Allah SWT sehingga manusia harus memanfaatkan sebaik mungkin dan menjaga kelestarian lingkungan agar tidak terjadi kerusakan karena akan kerusakanyang ditimbulkan oleh manusia akan dikembalikan kepada mereka akibat dari

perbuatannya dan tergolong orang-orang kafir. Sebagaimana Allah SWT berfirman dalam QS Ar-Rum/30:41 yang berbunyi :

لِيُذِيقَهُمُ النَّاسِ أَيْدِي كَسَبَتِ بِمَا وَالْبَحْرِ الْبَرِّ فِي الْفَسَادِ ظَهَرَ

يَرْجِعُونَ لَعَلَّهُمْ عَمِلُوا الَّذِي بَعْضُ

Terjemahnya :

Telah nampak kerusakan di darat dan di laut disebabkan karena perbuatan tangan manusia, supaya Allah merasakan kepada mereka sebahagian dari (akibat) perbuatan mereka, agar mereka kembali (ke jalan yang benar). (Kementrian Agama RI 2006 : 408)

Berdasarkan Tafsir Al-Mishbah ayat diatas menyebut darat dan laut sebagai tempat terjadinya *fasad* itu . ini dapat berarti daratan dan lautan menjadi arena kerusakan, misalnya dengan terjadinya pembunuhan dan perampokan di kedua tempat itu dan dapat juga berarti bahwa darat dan laut sendiri telah mengalami kerusakan, ketidakseimbangan serta kekurangan manfaat. Laut telah tercemar, sehingga ikan mati dan hasil laut berkurang. Daratan semakin panas sehingga terjadi kemarau panjang. Alhasil, keseimbangan lingkungan menjadi kacau. Inilah yang mengantar sementara ulama kontemporer memahami ayat ini sebagai isyarat tentang kerusakan lingkungan. Bahwa ayat di atas tidak menyebut udara, boleh jadi karena yang ditekankan disini adalah apa yang nampak saja, sebagai mana makna kata *zhaharah* yang telah disinggung di atas apalagi ketika turunnya ayat ini. Pengetahuan manusia belum menjangkau angkasa, lebih-lebih tentang polusi (Shihab, 2002 :vol .11, h. 77).

Ibnu Asyur mengemukakan beberapa penafsiran tentang ayat di atas dari penafsiran yang sempit hingga yang luas. Makna terakhir yang dikemukakannya adalah bahwa alam raya telah diciptakan Allah dalam satu sistem yang sangat serasi dan sesuai kehidupan manusia. Tetapi mereka melakukan kegiatan buruk yang sangat merusak, sehingga terjadi kepincangan dan ketidakseimbangan dalam sistem kerja alam. (Shihab, 2002 : vol 11, h.77).

Dosa dan pelanggaran (*fasad*) yang dilakukan manusia, mengakibatkan gangguan keseimbangan di darat dan di laut. Sebaliknya, ketidak seimbangan di darat dan di laut, mengakibatkan siksaan kepada manusia. Semakin banyak kerusakan terhadap lingkungan, semakin besar pula dampak buruknya terhadap manusia. Semakin banyak dan beraneka ragam dosa manusia, semakin parah pula kerusakan lingkungan. Dalam keterkaitan itu lahir keserasian dan keseimbangan dari yang terkecil hingga yang, dan semua tunduk dalam pengaturan Allah Yang Maha Besar. Bila terjadi gangguan pada keharmonisan dan keseimbangan itu, maka kerusakan terjadi, dan ini kecil atau besar, pasti berdampak pada seluruh bagian alam, termasuk manusia baik yang merusak maupun yang merestui perusakan itu. (Shihab, 2002 : vol 11, h.78).

Aktivitas pertambangan memberikan pengaruh terhadap lingkungan fisik maupun non fisik. pembangunan yang tidak berbasis kelanjutan akan menimbulkan dampak seperti adanya bencana yang ditimbulkan oleh perbuatan manusia sendiri. Oleh karena itu perlu adanya kesadaran dari masyarakat,

pemerintah maupun pihak swasta agar pembangunan melihat atau menilai dari berbagai aspek sosial, budaya, ekonomi maupun ekologi.

Allah SWT telah memberikan nikmat-Nya kepada mereka, telah memberikan rezeki dan karunia-Nya, telah meneguhkan kekuasaan untuk mereka di muka bumi dan telah menjadikan mereka khalifah-Nya. Semua ini diberikan Allah kepada manusia sebagai ujian dan cobaan dengan tujuan untuk menilai mereka apakah mereka mau bersyukur atau malah kufur, ternyata mereka malah bertindak kufur dan tidak bersyukur. Mereka berlaku sombong dan melampaui batas dengan nikmat yang diberikan itu. Mereka terperdaya oleh nikmat dan kekuatan itu lantas menjadi sewenang-wenang, melampaui batas, kafir dan durhaka. Ayat-ayat Allah pun didatangkan kepada mereka tetapi mereka mengkufurinya.

Pada waktu itu berlakulah atas mereka sunnah Allah yang berlaku terhadap orang-orang kafir sesudah sampai kepada mereka ayat-ayat-Nya, tetapi mereka mangingkarinya. Pada waktu itu Allah mengubah nikmat itu dan menghukum mereka dengan azab serta menghancurkan mereka.

Unsur lingkungan yang sangat vital dalam kehidupan manusia dan makhluk hidup lainnya ialah : tanah, air, dan udara. Dalam Al-Quran surat al-Baqarah ayat 164 Allah SWT berfirman :

وَالْفُلُكِ وَالنَّهَارِ اللَّيْلِ وَآخْتَلَفُوا الْأَرْضِ السَّمَوَاتِ خَلَقَ فِي إِنَّ

السَّمَاءِ مِنَ اللَّهِ أَنْزَلَ وَمَا لِلنَّاسِ يَنْفَعُ بِمَا الْبَحْرِ فِي تَجْرِي الَّتِي
 دَابَّةٌ كُلٌّ مِنْ فِيهَا وَبَثَّ مَوْتَهَا بَعْدَ الْأَرْضِ بِهِ فَأَحْيَا مَاءً مِنْ
 يَتَوَّأ الْأَرْضِ السَّمَاءِ بَيْنَ الْمُسَخَّرِ وَالسَّحَابِ الرِّيحِ وَتَصْرِيفِ
 يَعْقِلُونَ لِقَوْمٍ لَأ

Terjemahnya :

Sesungguhnya dalam penciptaan langit dan bumi, silih bergantinya malam dan siang, bahtera yang berlayar di laut membawa apa yang berguna bagi manusia, dan apa yang Allah turunkan dari langit berupa air, lalu dengan air itu Dia hidupakan bumi sesudah mati (kering)-nya dan Dia sebarkan di bumi itu segala jenis hewan, dan pengisaran angin dan awan yang dikendalikan antara langit dan bumi sungguh (terdapat) tanda-tanda (keesaan dan kebesaran Allah) bagi kaum yang memikirkan. (Kementrian Agama RI 2006 : 25)

Ayat ini mengundang manusia untuk berpikir dan merenung tentang alam raya, terutama tentang penciptaan langit dan bumi, pergantian malam dengan siang, bahtera-bahtera yang berlayar di laut membawa apa yang berguna bagi manusia, tentang apa yang diturunkan Allah SWT dari langit berupa air, tentang udara dan fungsinya dan tentang aneka binatang yang diciptakan Allah. Tiga unsur pendukung kehidupan dalam ayat ini akan dibahas secukupnya di bawah ini yaitu tanah, air dan udara. (Gassing, 2011:187).

Fungsi bumi atau tanah, sebagai masjid (tempat shalat) dan sifatnya yang bersih/suci, memberi isyarat, bahwa manusia harus terus menjaga dan melestarikan kebersihan dan kesuciannya itu. Sebab bila ia kotor atau tercemari

oleh sampah atau bahan pencemar lain maka tentu tidak layak lagi dijadikan sebagai tempat shalat maupun sebagai bahan untuk bersuci. Itulah sebabnya dilarang melakukan kegiatan yang akan membuatnya kotor atau rusak, sehingga tidak dapat digunakan sesuai dengan peruntukannya (Gassing,2011:189).

Salah satu sumber daya alam yang harus dijaga yaitu air dimana air sebagai sumber penghidupan. Dalam ekologi, air dan tanah merupakan sumber daya terbaru yang esensial untuk kehidupan manusia. Krnyataan bahwa air merupakan kebutuhan mutlak manusia, termaksud seluruh makhluk hidup,hewan dan tumbuh-tumbuhan. Air merupakan sebagai kebutuhan dasar untuk kelangsungan hidup hayati. Air digunakan sebagai sarana bersuci dalam rangka ibadah (shalat) baik dengan jalan mandi maupun berwudhu. Abu huraira bertanya, wahai Rasulullah, apa kiranya yang anda baca ketika berdiam diri di antara takbir dengan membaca al-Fatiha? Rasulullah SAW menjawab :

اللَّهُمَّ اغْسِلْنِي مِنَ خَطَايَايَ بِالتَّلْجِ وَالْمَاءِ الْبَارِدِ (رواه البخاري)

Artinya :

“saya membaca : ya Allah, sucikanlah aku dari kesalahan-kesalahanku dengan salju, air dan embun (H.R Bukhari, dari Abu Huraerah). (shahih al-Bukhari, Juz I, h. 259)

Termaksud juga air mutlak adalah air laut, air telaga dan air yang tidak berubah warna, rasa dan baunya. Air yang berubah disebabkan lama tergenang atau tidak mengalir atau disebabkan bercampur dengan apa yang menurut lazimnya tak terpisah dari air. Berdasarkan pada hadis nabi SAW dari Abu Sa’id al-Khudri r.a katanya :

عَنْ أَبِي سَعِيدٍ الْخُدْرِيِّ قَالَ قِيلَ يَا رَسُولَ اللَّهِ أَتَتَوَضَّأُ مِنْ بَيْرٍ
بُضَاعَةَ قَالَ الْمَاءُ طَهُورٌ لَا يُنَجِّسُهُ شَيْءٌ (رواه احمد)

Artinya :

Dikatakan orang : ya Rasulullah, bolehkah kita berwudhu dari telaga budha'ah? Maka Rasulullah SAW bersabda : Air itu suci tak (lagi mensucikan) tak satupun yang akan menjajiskannya (H.R Ahmad, dari Abu Said al-khudri).(Musnad Ahmad,Juz III,h. 31)

Hal lain yang dihadapi adalah bahwa cekungan-cekungan air makin hari makin langka. Danau dan rawa-rawa, kini satu perastu hilang, baik secara almiiah oleh sidementasi dan pendangkalan, maupun karena aktivitas manusia berupa penimbunan danau dan rawa untuk pembangunan perumahan,kebutuhan sarana lainnya. Sungai-sungai pun semakin dangkal akibat sidementasi, dan daerah perkotaan badan sungainya menjadi semakin sempit karena kedua sisinya karena urbanisasi. Faktor lainnya adalah pencemaran air oleh industri, rumah tangga, kegiatan perdagangan dan pertanian. Dala ajaran Islam ada prinsip dasar yang harus selalu diperpegangi, yaitu bahwa Allah sangat menyukai orang-orang bersih (Gassing,2011:203).

Selain itu pentingnya menjaga kualitas udara karena banyak hal yang akan di timbulkan bagi makhluk hidup terutama manusia. Nabi SAW menjelaskan tentang hak-hak tetangga, beliau antara lain bersabda :

وَلَا تَرْفَعْ بِنَاءً لَكَ فَوْقَ بِنَائِهِ فَشَرَّ عَلَيْهِ الرِّيحُ (رواه الطبراني)

Artinya :

“dan janganlah kamu meniggikan bangunanmu di atas bangunananya (tetanggamu) yang menghalangi masuknya udara kedalamnya,(H.R Thabrani,dari Muawiyah bin Haidah)”. (Ali bin Abi Bakr al-Haytsam w.807)

Isyarat lain yang diperoleh dari hadis ini adalah, bahwa setiap orang berhak atas udara bersih/segar. Larangan membuat bangunan yang akan menghalangi terpenuhinya hak akan udara yang segar. Menghalangi orang memperoleh udara segar atau membuat udara menjadi kotor, sehingga orang tidak memperoleh udara segar, dalam ajaran Islam hukumnya terlarang (haram).hukum haram (dan makruh) berkenaan dengan lingkungan hidup. Seluruh kegiatan yang dapat mengarah kepada terjadinya pencemaran dan kerusakan lingkungan hidup, harus dicegah. Bagi yang melanggar yaitu yang melakukan kegiatan yang mengakibatkan terjadinya pencemaran dan kerusakan lingkungan, maka disamping berdosa ia juga harus diberi sanksi berdasarkan peraturan yang ada. (Gassing,2011:209).

Dalam mewujudkan perencanaan wilayah yang berkelanjutan perlu adanya penilaian dari aspek ekologi,ekonomi,sosial dan budaya, pentingnya kelestarian lingkungan bagi makhluk hidup berdasarkan yang telah dijelaskan hadis diatas bahwa pentingnya menjaga lingkungan terutama air permukaan maupun air tanah dan udara, karena sangat merugikan manusia yang dapat mempengaruhi dari segi pendapatan masyarakat dan kondisi kesehatan. Selain itu akan mempengaruhi kondisi infrastuktur di lingkungan permukiman. Dalam perencanaan pembangunan harus secara terstruktur agar ruang baik darat, laut

maupun udara tetap terjaga dan dapat berkelanjutan, sebagaimana Allah SWT menciptakan langit dan segala isinya secara terstruktur sebagaimana firman Allah SWT dalam QS Qaf/50:6 yaitu :

الْأَرْضِ ۖ فُرُوجٍ ۖ مِنْهَا وَمَا وَزَيْنَّا بِنِنِّهَا كَيْفَ فَوْقَهُمُ السَّمَاءِ إِلَى يَنْظُرُوا أَفَلَمْ
 لَّ وَذِكْرَى تَبْصِرَةً ۖ بِهِجِ زَوْجِ كُلِّ مِنْ فِيهَا وَأَنْبَتْنَا رَوْسِي فِيهَا وَالْقَيْنَا مَدَدْنَاهَا
 مُنِيبٍ عَبْدِكَ

Terjemahanya:

Maka Apakah mereka tidak melihat akan langit yang ada di atas mereka, bagaimana Kami meninggikannya dan menghiasinya dan langit itu tidak mempunyai retak-retak sedikitpun ?. dan Kami hamparkan bumi itu dan Kami letakkan padanya gunung-gunung yang kokoh dan Kami tumbuhkan padanya segala macam tanaman yang indah dipandang mata, untuk menjadi pelajaran dan peringatan bagi tiap-tiap hamba yang kembali (mengingat Allah). (Kementrian Agama RI 2006 : 518)

Berdasarkan Tafsir Al-Mishbah makna dari ayat tersebut yaitu mengajak berpikir guna menyingkirkan kebingungan. Ayat diatas menyatakan : maka apakah mereka lalai sehingga tidak melihat dengan mata kepala dan mata hati ke langit yang ada di atas mereka, bagaimana Kami menciptakan serta meninggikannya dan menghiasinya dengan bintang-bintang dan tiada baginya yakni di langit itu sedikitpun retak-retak yang menjadikannya cacat? Ayat diatas menyatakan : Dan apakah mereka tidak melihat bumi yang berada di sekeliling mereka, bagaimana Kami menghamparkannya dengan mantap, dan kami menancapkan padanya gunung-gunung yang kokoh sehingga ia tidak oleng oleh peredarannya dan disamping itu Kami menumbuhkan padanya segala yakni

banyak macam tanaman yang indah dipandang mata. Itu semua Kami ciptakan dan atur sedemikian rupa untuk menjadi pelajaran yang mengantar kamu mengetahui betapa besar kuasa Allah SWT. Dan juga untuk menjadi peringatan bagi setiap hamba yang hendak kembali kepada Allah SWT bahwa ada hari Pembalasan yang kami siapkan untuk setiap mereka.(Shihab, 2002 : vol.13, h.282).

Ayat di atas hendak mengingatkan semua manusia bahwa di angkasa terdapa benda-benda yang beterbangan seperti bintang-bintang dan planet. Kesemuanya beredar dengan sistem yang sangat teliti dan dengan keseimbangan yang sangat sempurna. Benda-benda itu senantiasa terpelihara posisinya sesuai dengan hukum gravitasi yang diciptakan Allah sehingga tidak akan menjadi tabrakan yang menimbulkan kekacauan dan kehancuran alam raya sampai batas waktu yang ditetapkan-Nya. Di bumi pun banyak fenomena alam yang sangat menarik sekaligus penuh dengan pelajaran bagi mereka yang hendak menggunakan walau sedikit dari nalar dan rasa yang dianugerahkan Allah padanya.(Shihab, 2002 : vol.13, h.283).

Allah SWT menciptakan langit secara terstruktur . dimana didalam struktur tersebut terdapat unsur-unsur yang saling membentuk yang memiliki fungsi dan tujuan yang sama sehingga membentuk suatu sistem yang kokoh sehingga kehidupan tetap berjalan. Jika salah satu unsur tersebut terjadi kerusakan maka terjadi malapetaka begitupun struktur tata ruang dimana merupakan kumpulan pusat-pusat permukiman dan sistem jaringan prasarana

dan sarana yang berfungsi sebagai pendukung kegiatan sosial ekonomi masyarakat di mana ruang direncanakan yang tidak sesuai aturan akan terjadi bencana yang menyebabkan kerugian bagi manusia. Sangat jelas penjelasan dalam Al-Qur'an tentang pentingnya ruang direncanakan secara terstruktur. Oleh karena itu dalam suatu perencanaan atau dalam merencanakan konsep struktur tata ruang harus mengikuti aturan perencanaan dan undang-undang serta berlandaskan Al-Quran dan hadis agar tidak terjadi kerusakan lingkungan yang menyebabkan bencana.

BAB V

PENUTUP

A. Kesimpulan

1. Pengaruh yang ditimbulkan aktivitas pertambangan terhadap lingkungan permukiman pesisir yaitu :
 - a. Adanya aktivitas pertambangan memberikan pengaruh kuat terhadap pendapatan masyarakat hal ini dikarenakan terjadinya penurunan kualitas air laut yang dapat merusak ekosistem laut selain itu aktivitas pertambangan juga dapat memberikan peluang terhadap masyarakat sehingga masyarakat dapat memiliki mata pencaharian lebih misalnya membuka jasa penginapan, kos-kosan, bengkel dan peluang usaha lainnya.
 - b. Aktivitas pertambangan berpengaruh kuat, yang merupakan penyebab terjadinya penurunan kualitas udara sehingga terjadi peningkatan jumlah penyakit ISPA setiap tahunnya. Namun adanya perusahaan tambang juga dapat lebih mudah dalam melakukan pengobatan karena pihak perusahaan memberikan layanan kesehatan bagi masyarakat setempat.
 - c. Aktivitas pertambangan memberikan pengaruh sangat kuat terhadap kondisi jaringan jalan karena pengangkutan hasil penggalian tambang ke tempat pengolahan harus melalui jalan utama sehingga menyebabkan banyaknya jaringan jalan yang mulai rusak dan banyaknya tumpahan tanah dibadan jalan hal ini dapat mengganggu aktivitas masyarakat karena

selain dapat menyebabkan kemacetan lalu lintas juga dapat menyebabkan ketidaknyamanannya pengguna jalan.

- d. Aktivitas pertambangan juga memberikan pengaruh sangat kuat terhadap kondisi air bersih. Terdapat dua jenis sumber air bersih masyarakat yaitu air sungai dan sumur gali/bor namun karena terjadi kekeruhan pada air sungai karena aktivitas pertambangan. Sehingga penduduk hanya bisa memanfaatkan sumur gali/bor namun sebagian besar masyarakat terutama nelayan tidak memiliki sumur bor/gali sehingga penduduk berinisiatif mengambil air pada salah satu pipa air yang dihubungkan ke salah satu rumah penduduk. Selain itu ada juga masyarakat yang menggunakan bak penampungan air.
2. Langkah strategis dalam mewujudkan lingkungan permukiman pesisir yang berkelanjutan yaitu pemerintah lebih memperhatikan kondisi lingkungan permukiman pesisir agar tidak menimbulkan dampak akibat pembangunan kawasan industri yang telah dibangun di Kawasan permukiman dan Pemerintah juga harus memanfaatkan potensi wisata yang ada selain meningkatkan ekonomi wilayah juga meningkatkan pendapatan nelayan serta Perlu adanya sikap yang tegas dan pengawasan dari pemerintah setempat untuk mengatasi pihak swasta yang menempatkan kapal pengangkut di salah satu pulau yang ada di Desa Fatufia karena dapat menurunkan minat wisatawan. Pemerintah juga dapat memfasilitasi atau membantu nelayan agar meningkatnya produksi perikanan tangkap ataupun perikanan budidaya.

B. Saran

Adapun saran yang dapat diberikan oleh penulis yang bertitik tolak dengan kesimpulan adalah sebagai berikut:

1. Pemerintah selaku penentu kebijakan seharusnya mengambil tindak tegas dalam menangani aktifitas pertambangan karena sudah banyak merusak kualitas lingkungan dan merugikan masyarakat terutama masyarakat nelayan
2. Pihak Swasta sebaiknya bekerja sama dengan pemerintah setempat dalam menjaga kelestarian lingkungan serta perbaikan infrastruktur di lingkungan permukiman
3. Dengan penelitian ini diharapkan dapat menjadi referensi dalam pengembangan wilayah pesisir bagi peneliti selanjutnya yang tertarik untuk meneliti tentang pengaruh aktivitas pertambangan di wilayah pesisir

DAFTAR PUSTAKA

- Arif Tiro Muhammad. *Ananlisis Korelasi dan Regresi universitas Negeri Makassar*. Makassar.2004
- Dahuri, Rokhmin. *Sumber Daya Wilayah Pesisir dan Lautan Secara Terpadu*. Jakarta : PT Pradnya Paramita, 2008.
- Kementrian Agama RI. *Al-Quran Tajwid dan Terjemahannya*, Magfirah Pustaka, Jakarta, 2006.
- DwiSusilo, Rachmad K.. *Sosiologi Lingkungan*. Jakarta : PT Raja Grafindo Persada, 2008.
- Fandeli, Chafid. *Analisis Mengenai Dampak Lingkungan Pembangunan Pelabuhan*. Yogyakarta : Gadjah Mada University Press, 2012.
- Fardani, Andi. **Dampak Sosial Keberadaan PT Vale Indonesia Tbk.Terhadap Kehidupan Masyarakat**.Skripsi. Makassar : Fakultas Ilmu Sosial dan Ilmu Politik Universitas Hasanudin, 2012.
- Fokus Liputan Situs Berita dan Informasi Lingkungan : Morowali di Bawah Cengkraman Tambang Para Jendral. *Mongabay*, Mei 12, 2014
- Gassing, A.Qadir, *Etika Lingkungan Dalam Islam*, Makassar, Alauddin University Press : 2011.
- Gassing, A.Qadir, *FiQih Lingkungan : Telaan Kritis tentang Penerapan Hukum Taklifi dalam Pengelolaan Lingkungan Hidup*, Pidato Pengukuhan Guru Besar dalam Bidang Hukum Islam Pada Fakultas Syariah UIN Alauddin Makassar 8 Februari 2005.
- Shihab M.Quraish. *Tafsir, Al-Mishbah: Pesan, Kesan dan Keserasian Al-Quran*, Jakarta ,Lentera Hati:2002.
- Surur Fadhil “*Karakteristik Wilayah Pesisir dan Kelautan*” Bahan Kuliah yang disajikan pada mata kuliah Perencanaan Pesisir dan Pulau-Pulau Kecil di Jurusan PWK Fakultas Sains dan Teknologi Universitas Islam Negeri Alauddin, Makassar, 25 April 2015.
- Iskandar, “**Rehabilitas Kerusakan Lahan Akibat Kegiatan Pertambangan**”. Bahan Presentasi yang disampaikan dalam Diklat Pengawasan Lingkungan Hidup Pada Kegiatan Pertambangan, di Pusdiklat Kementrian Negara Lingkungan Hidup Kawasan Puspiptek, Serpong-Tangerang, 20-24 Oktober 2008.

- Jufriadi. *Pengembangan Wilayah Pesisir dan Pulau-Pulau Kecil*. Yogyakarta: Deepublish, 2014.
- Khalik, Abdul. *Studi Daya Dukung Lingkungan Wilayah Aliran Sungai Binanga Jeneponto Untuk Pengembangan Kawasan Permukiman*. Skripsi. Makassar: Fakultas Sains dan Teknologi Teknik PWK UIN Alauddin, 2012.
- Muta'ali Lutfi., *Daya Dukung Lingkungan Untuk Perencanaan Pengembangan Wilayah*, Universitas Gadjah Mada, Yogyakarta, 2012.
- Republik Indonesia. Undang-Undang RI Nomor 1 Tahun 2014 tentang Perubahan atas Undang-Undang RI Nomor 27 Tahun 2007 **tentang Pengelolaan Wilayah Pesisir dan Pulau-Pulau Kecil**.
- Peraturan Daerah Kabupaten Morowali No 10 Tahun 2012 Tentang **Rencana Tata Ruang Wilayah Kabupaten Morowali Tahun 2012- 2032**
- Pertiwi, Hardiyanti Dharma. **“Dampak Keberadaan Perusahaan Pertambangan Terhadap Ekologi Ekonomi Masyarakat di Era Otonomi Daerah”** Tesis. Bogor: Fakultas Ekologi Manusia Institut Pertanian Bogor, 2011.
- Republik Indonesia. Undang-Undang RI Nomor 32 Tahun 2009 **tentang Perlindungan dan Pengelolaan Lingkungan Hidup**.
- Sulton, Ali. **Dampak Aktivitas Pertambangan Bahan Galian Golongan C Terhadap Kondisi Kehidupan Masyarakat Desa**. Skripsi. Bogor: Fakultas Ekologi Manusia Institut Pertanian Bogor, 2011.
- Tafsir Surat Ar Ruum Ayat 41. 2014. *Situs Resmi yayasan NFA*. <http://www.yayasannurulfalahamanah.com/tafsir-surat-ar-ruum-ayat-41/>
(10 April)
- UIN Alauddin Makassar,. *Pedoman Penulisan Karya Tulis Ilmiah*. Makassar : Alauddin Press, 2013.
- Ulum, Bahrul. “Hadis Tentang Upaya Pelestarian Lingkungan”, *Blog Bahrul Ulum*<http://bahrululummunir.blogspot.co.id/2011/03/hadits-tentang-upaya-pelestarian.html>, (12 Maret 2011)
- Wibisono, Bambang. *Model Kebijakan Pengelolaan Lingkungan Pertambangan Mineral Yang Berkelanjutan*. Tesis. Bogor: Sekolah Pascasarjana Institut Pertanian bogor, 2008.