

Halaman Sampul (kertas HVS dengan tinta warna emas)

Pernyataan keaslian skripsi

Persetujuan Skripsi

Pengesahan Skripsi

KATA PENGANTAR

بِسْمِ اللَّهِ الرَّحْمَنِ الرَّحِيمِ

Assalamu Alaikum Wr.Wb

Puji dan syukur kita panjatkan kehadirat Allah SWT atas segala rahmat dan hidayahnya kepada kita semua, khususnya kepada penulis yang telah dilimpahkan rahmat kekuatan dan kemampuan untuk menyusun tugas akhir (skripsi) berjudul “Arahan Pengembangan Kawasan Agropolitan Kecamatan Alla Kabupaten Enrekang” yang merupakan salah satu syarat untuk meraih gelar Sarjana Teknik.

Walaupun masih jauh dari kesempurnaan penulis sepenuhnya sadar akan keterbatasan penulisan skripsi ini. Banyak hambatan dan kendala yang penulis hadapi, namun berkat tekad dan kerja keras serta dorongan dari berbagai pihak akhirnya penulis dapat menyelesaikannya walaupun dalam bentuk yang sederhana.

Dalam menyelesaikan penulisan skripsi, penulis telah banyak dibantu oleh berbagai pihak yang penulis anggap sebagai penolong ataupun motivator berupa dorongan, bimbingan, dan semangat, bahkan dalam bentuk moril maupun materil. Oleh karena itu, dengan penuh rasa hormat penulis mengucapkan terima kasih yang sebesar-besarnya kepada :

1. Bapak Nursyam Aksa, ST., M.Si dan Ibu Risma Handayani, S.Ip., M.Si selaku Ketua dan Sekertaris jurusan Teknik Perencanaan Wilayah & Kota beserta segenap Dosen di Jurusan Teknik Perencanaan Wilayah dan Kota.

2. Dewan Pembimbing Bapak Dr. Ir. Hasan Hasyim, M.Si dan Bapak Dr. Muhammad Anshar, S.Pt., M.Si yang telah membimbing dengan penuh rasa Ikhlas dalam menyelesaikan tugas akhir ini.
3. Dewan Penguji Bapak Ir. Mahmuddin, M.Si, Bapak Nursyam Aksa, S.T., M.Si dan Bapak Drs.H.Muh. Saleh Ridwan., M.Ag, yang telah memberikan masukan yang sangat berarti dalam penyempurnaan tugas akhir ini.
4. Kedua Orang tua ayahanda dan ibunda tercinta Hadu dan Sinar yang dengan penuh keihlasan dan kesabaran dalam membesarkan, mendidik, memelihara serta memberikan bimbingan dan pengorbanan yang luar biasa dan tak ternilai harganya.
5. Keluarga saya yang telah banyak memberikan bantuan selama penelitian ini berlangsung.
6. Nur Akhmed Septiawan Muslimin, ST yang telah senantiasa mendampingi, mendukung dan selalu menemaniku. *You're the best.*
7. Buat kakanda 06, kakanda Firdaus, ST dan kakanda Iyan Awaluddin, ST., MT yang selalu memberikan masukan penyempurnaan skripsi ini.
8. Terima kasih kepada my best friend Sukma Indarwani ST, Tri Cahya Ningsih Hastu ST, Sabriani Bakri ST, Muh. Sukirman ST, dan Sulaiman Asiri ST yang telah bersama-sama berjuang dalam menyelesaikan penyusunan skripsi.
9. Seluruh rekan-rekan di Jurusan Teknik Perencanaan Wilayah dan Kota, terkhususnya kepada Angkatan "2010 (Planero)" yang merupakan teman

seperjuangan yang tidak dapat kusebutkan satu persatu, semoga kebersamaan kita menjadi kenangan yang tak terlupakan.

10. Untuk semua pihak yang telah membantu penulis dalam menyelesaikan skripsi ini, terima kasih atas bantuannya.

Sebagai insan biasa yang tak pernah luput dari kesalahan, penulis menyadari bahwa penyusunan skripsi ini masih jauh dari kesempurnaan. Untuk itu saran dan kritik yang sifatnya membangun sangat penulis harapkan demi kesempurnaan skripsi ini.

Akhir kata, mohon maaf yang sebesar-besarnya apabila terdapat kesalahan dalam penyusunan skripsi ini. Besar harapan penulis jika skripsi ini dapat bermanfaat bagi kita semua. Amin.

Makassar, Desember 2014

Penulis

DAFTAR ISI

SAMPUL JUDUL	i
HALAMAN SAMPUL.....	ii
PERNYATAAN KEASLIAN SKRIPSI.....	iii
PERSETUJUAN SKRIPSI.....	iv
PENGESAHAN SKRIPSI.....	v
KATA PENGANTAR.....	vi
DAFTAR ISI.....	ix
DAFTAR TABEL	xii
DAFTAR GAMBAR.....	xiv
ABSTRAK	xv
BAB I PENDAHULUAN	1
A. Latar Belakang	1
B. Rumusan Masalah	5
C. Tujuan Penelitian	6
D. Manfaat Penelitian	6
E. Ruang Lingkup Penelitian.....	6
F. Sistematika Pembahasan	7
BAB II TINJAUAN PUSTAKA.....	9
A. Pembangunan Wilayah	9
B. Pengembangan Kawasan	11
C. Pengertian Umum	12
1. Pengertian Agropolitan	12
2. Sistem Agribisnis	13
3. Agro Industri	14
D. Ciri-ciri Kawasan Sentral Produksi Pangan (Agropolitan).....	15
E. Persyaratan Kawasan Sentral Produksi Pangan (Agropolitan).....	16
F. Konsep Pengembangan Kawasan Agrpolitan.....	17
G. Aspek Hukum Pengembangan Kawasan Agropolitan.....	20

H. Faktor-faktor yang Mempengaruhi Pengembangan Kawasan Agropolitan....	21
I. Tipologi Kawasan Agropolitan.....	28
J. Infrastruktur Kawasan Agropolitan	29
K. Syarat Pengembangan Kawasan Agropolitan.....	31
L. Arah Pengembangan Kawasan Agropolitan	32
BAB III METODOLOGI PENELITIAN	34
A. Lokasi dan Waktu Penelitian	34
B. Jenis dan Sumber Data.....	34
C. Metode Pengumpulan Data.....	37
D. Variabel Penelitian.....	38
E. Metode Analisis Data.....	38
1. Analisis Deskriptif Kualitatif dengan Metode Pembobotan	38
2. Analisis SWOT	42
3. Analisis Faktor Strategis Internal dan Eksternal (IFAS-EFAS)	45
F. Definisi Operasional	52
G. Kerangka Pikir Pembahasan	57
BAB IV HASIL DAN PEMBAHASAN	58
A. Gambaran Umum Kabupaten Enrekang	58
1. Batas Administrasi dan Letak Geografis	58
2. Aspek Demografi	62
B. Gambaran Umum Kecamatan Alla	64
1. Letak Geografis dan Administrasi	64
2. Kondisi Fisik Wilayah	67
3. Aspek Demografi	84
4. Sosial Budaya Masyarakat	89
5. Aspek Potensi Sektor	90
6. Sumber Daya Hutan.....	93
C. Prasarana dan Sarana Sebagai Pendukung Kawasan Agropolitan Kecamatan Alla.....	94

1. Prasarana Jalan.....	94
2. Sumber Air Baku	95
3. Jaringan Telekomunikasi	96
4. Sarana Irigasi Pengairan	97
5. Sarana Pemasaran	97
6. Fasilitas Perbankan	98
7. Pusat Informasi Pengembangan.....	99
8. Sarana Produksi Hasil Pertanian.....	100
9. Pusat Distribusi Barang.....	100
10. Fasilitas Sosial dan Umum.....	102
D. Analisis Ketersediaan Prasarana dan Sarana di Kecamatan Alla Sebagai Kawasan Agropolitan.....	116
E. Analisis SWOT Pengembangan Kawasan Agropolitan.....	124
1. Faktor Internal.....	124
2. Faktor Eksternal	125
F. Keterkaitan Agropolitan Dengan Kandungan Ayat Al-Qur'an	134
BAB V PENUTUP	139
A. Kesimpulan	139
B. Saran	140
DAFTAR PUSTAKA	141
DAFTAR RIWAYAT HIDUP	144

DAFTAR TABEL

Tabel 1. Tipologi Kawasan Agropolitan.....	28
Tabel 2. Penentuan Kawasan Agropolitan.....	39
Tabel 3. Analisis SWOT	44
Tabel 4. Model Analisis Faktor Strategis Internal (IFAS).....	47
Tabel 5. Model Analisis Faktor Eksternal (EFAS)	48
Tabel 6. Luas Daerah Tiap Kelurahan di Kabupaten Enrekang Tahun 2012	59
Tabel 7. Jumlah Penduduk Kabupaten Enrekang dirinci Menurut Kecamatan Tahun 2012	62
Tabel 8. Kepadatan Penduduk Kabupaten Enrekang dirinci Menurut Kecamatan...	63
Tabel 9. Luas Desa/Kelurahan dan Banyaknya Lingkungan, Dusun dan RT/RW di Kecamatan Alla Tahun 2012	64
Tabel 10. Letak dan Ketinggian Tiap Desa/Kelurahan di Kecamatan Alla Tahun 2012.....	67
Tabel 11. Luasan Kemiringan Lereng Berdasarkan Kelasnya di Kecamatan Alla Tahun 2012	70
Tabel 12. Banyaknya Curah Hujan Menurut Bulan di Kecamatan Alla Tahun 2012	73
Tabel 13. Luasan Penggunaan Lahan Kecamatan Alla.....	82
Tabel 14. Jumlah Penduduk di Kecamatan Alla Tahun 2012.....	84
Tabel 15. Distribusi dan Kepadatan Penduduk Kecamatan Alla dirinci Menurut Desa/ Kelurahan Tahun 2012.....	85
Tabel 16. Penduduk Menurut Jenis Kelamin di Kecamatan Alla Tahun 2012.....	87
Tabel 17. Jumlah Penduduk Berdasarkan Kepala Keluarga di Kecamatan Alla Tahun 2012	88
Tabel 18. Penduduk Menurut Agama di Kecamatan Alla Tahun 2012	89
Tabel 19. Produksi Sektor Tanaman Pangan Kecamatan Alla Tahun 2012	91
Tabel 20. Produksi Sektor Perkebunan Kecamatan Alla Tahun 2012	92
Tabel 21. Produksi Sektor Peternakan Kecamatan Alla Tahun 2012	93
Tabel 22. Sebaran Fasilitas Perkantoran di Kecamatan Alla Tahun 2012.....	103
Tabel 23. Jumlah Fasilitas Pendidikan di Kecamatan Alla Tahun 2012.....	104

Tabel 24. Jumlah Fasilitas Kesehatan di Kecamatan Alla Tahun 2012.....	109
Tabel 25. Jumlah Fasilitas Peribadatan di Kecamatan Alla Tahun 2012.....	113
Tabel 26. Penentuan Kawasan Agropolitan.....	117
Tabel 27. Faktor-faktor Strategi Internal Pengembangan Agropolitan Kecamatan Alla di Kabupaten Enrekang.....	127
Tabel 28. Faktor-faktor Strategi Internal Pengembangan Agropolitan Kecamatan Alla di Kabupaten Enrekang.....	127
Tabel 29. Faktor-faktor Strategi Eksternal Pengembangan Agropolitan Kecamatan Alla di Kabupaten Enrekang.....	128
Tabel 30. Faktor-faktor Strategi Eksternal Pengembangan Agropolitan Kecamatan Alla di Kabupaten Enrekang.....	129
Tabel 31. Matriks Analisis SWOT.....	131

DAFTAR GAMBAR

Gambar 1. Skema Konsepsi Pengembangan Kawasan Agropolitan.....	18
Gambar 2. Kuadran Analisis SWOT.....	52
Gambar 3. Diagram Persentase Luas Tiap Kecamatan Terhadap Luas Kabupaten di Kabupaten Enrekang	60
Gambar 4. Peta Administrasi Kabupaten Enrekang.....	61
Gambar 5. Diagram Persentase Luas Desa/Kelurahan di Kecamatan Alla	65
Gambar 6. Peta Administrasi Kecamatan Alla	66
Gambar 7. Peta Topografi Kecamatan Alla	69
Gambar 8. Peta Kemiringan Lereng Kecamatan Alla.....	71
Gambar 9. Peta Curah Hujan Kecamatan Alla.....	74
Gambar 10. Peta Hidrologi Kecamatan Alla.....	76
Gambar 11. Struktur Geologi Kecamatan Alla	77
Gambar 12. Peta Geologi Kecamatan Alla	79
Gambar 13. Peta Jenis Tanah Kecamatan Alla	81
Gambar 14. Peta Tutupan Lahan.....	83
Gambar 15. Peta Kepadatan Penduduk.....	86
Gambar 16. Kantor Kecamatan Alla.....	103
Gambar 17. Fasilitas Pendidikan Kecamatan Alla.....	105
Gambar 18. Fasilitas Kesehatan Kecamatan Alla	110
Gambar 19. Fasilitas Peribadatan Kecamatan Alla.....	114
Gambar 20. Peta Analisis Prasarana Jalan	123
Gambar 21. Kuadran Pengembangan Kawasan Agropolitan Kecamatan Alla.....	130

ABSTRAK

Fakultas : SAINS DAN TEKNOLOGI
Judul Tugas Akhir : ARAHAN PENGEMBANGAN KAWASAN
AGROPOLITAN KECAMATAN ALLA
KABUPATEN ENREKANG
Jurusan : TEKNIK PERENCANAAN WILAYAH DA KOTA
Nama : NURHANA
Nim : 60800110055

Skripsi ini membahas tentang arahan pengembangan kawasan agropolitan di Kecamatan Alla Kabupaten Enrekang. Permasalahan pokok yang dibahas adalah bagaimana ketersediaan prasarana dan sarana di Kecamatan Alla Kabupaten Enrekang dan bagaimana strategi pengembangan kawasan agropolitan Kecamatan Alla Kabupaten Enrekang, maka dengan masalah tersebut penulis mengadakan penelitian di Kecamatan Alla Kabupaten Enrekang. Metode analisis yang di gunakan untuk mengetahui bagaimana ketersediaan prasarana dan sarana di Kecamatan Alla Kabupaten Enrekang adalah metode analisis deskriptif kualitatif dengan metode pembobotan, sedangkan untuk mengetahui bagaimana strategi pengembangan kawasan agropolitan Kecamatan Alla Kabupaten Enrekang metode yang di gunakan adalah analisis SWOT. Berdasarkan hasil analisis tersebut dapat disimpulkan bahwa ketersediaan prasarana dan sarana pendukung kawasan agropolitan Kecamatan Alla Kabupaten Enrekang berada pada kategori 3 (tiga) yaitu cukup baik dengan hasil pembobotan 56,6%. Sedangkan untuk strategi pengembangan kawasan agropolitan Kecamatan Alla Kabupaten Enrekang yaitu mengembangkan potensi wilayah Kecamatan Alla dalam kerangka mendukung pembangunan sektor agropolitan misalnya pembangunan industri, mengembangkan irigasi untuk mendukung kawasan agropolitan, melakukan penyuluhan atau sosialisasi terhadap kelompok tani dalam rangka peningkatan produksi tani, dan membuat papan informasi dan promosi pemasaran hasil produksi di Kecamatan Alla.

Key words : Pengembangan Kawasan Agropolitan

[BAB I PENDAHULUAN

A. Latar Belakang


Indonesia disebut Negara Agraris, karena kurang lebih 75% penduduknya hidup di pedesaan dan sebagian besar (54%) menggantungkan hidup dari sektor pertanian. Sektor pertanian telah menggerakkan perekonomian nasional, dan pada periode tahun 1980-1990 telah memberikan kontribusi utama dalam penurunan tingkat kemiskinan. Pada saat terjadi krisis ekonomi akhir tahun 1997 sektor pertanian mampu menyediakan lapangan kerja bagi tenaga kerja non pertanian yang kehilangan pekerjaan. Peranan sektor pertanian semakin kokoh dengan ditetapkannya revitalisasi pertanian sebagai prioritas pembangunan nasional dan sebagai landasan pembangunan ekonomi selanjutnya dalam rencana strategis pembangunan tahun 2005-2009.

Agropolitan merupakan model pembangunan yang mengandalkan desentralisasi, mengandalkan pembangunan infrastruktur serta kota di wilayah perdesaan, sehingga mendorong urbanisasi (perkotaan dalam arti positif) atau tumbuhnya unsur-unsur *urbanism*, dan menanggulangi dampak negatif pembangunan seperti migrasi desa-kota yang tidak terkendali, polusi, kemacetan lalu lintas, pengkumuhan kota, kehancuran masif sumber daya alam, dan pemiskinan desa. Agropolitan menjadi relevan dengan wilayah perdesaan karena pada umumnya sektor pertanian dan pengelolaan

sumber daya alam memang menjadi mata pencaharian utama dari sebagian besar masyarakat pedesaan.

Pengembangan kawasan agropolitan merupakan alternatif solusi untuk pengembangan wilayah, kawasan agropolitan diartikan sebagai sistem fungsional desa-desa yang ditunjukkan dari hirarki keruangan desa yakni dengan adanya pusat agropolitan dan desa-desa disekitarnya yang membentuk kawasan agropolitan. Kawasan agropolitan ini juga dicirikan dengan kawasan pertanian yang tumbuh dan berkembang karena berjalannya sistem dan usaha agribisnis di pusat agropolitan yang diharapkan dapat melayani dan mendorong kegiatan-kegiatan pembangunan pertanian agribisnis di wilayah sekitarnya.

Sebagaimana firman Allah SWT dalam Q.S. Al Baqarah/2:22. berikut:



Terjemahannya:

Dialah yang menjadikan bumi sebagai hamparan bagimu dan langit sebagai atap, dan Dia menurunkan air (hujan) dari langit, lalu Dia menghasilkan dengan hujan itu segala buah-buahan sebagai rezki untukmu; karena itu janganlah kamu Mengadakan sekutu-sekutu bagi Allah, Padahal kamu mengetahuinya.¹

¹ Departemen Agama R.I. *Al-Qur'an dan terjemahannya*, (Bogor, 28 Nopember 2007).

Allah SWT bukan hanya menciptakan kamu, tetapi dia juga yang menjadikan bumi hamparan untuk kamu. Kalau kata mencipta memberi kesan wujudnya sesuatu. Baik melalui bahan yang telah ada sebelumnya maupun belum ada, serta menekankan bahwa wujud tersebut sangat hebat. Yang wujud itu sangat bermanfaat dan harus diraih manfaatnya, khususnya oleh yang untuknya diwujudkan sesuatu itu, yakni oleh manusia.

Allah SWT bukan hanya menciptakan bumi dan menjadikannya terhampar tetapi ada juga menjadikan langit sebagai bangunan atau atap. Ini mengisyaratkan di bawah di atas langit dunia yang disebut ini, ada aneka langit yang lain, yang tidak sesuai dengan kondisi manusia secara umum.

Dia menghasilkan dengan hujan itu buah-buahan sebagai bagian dari rezeki untuk kamu, sama dengan kata air, kata rezekipun berbentuk Nakirah, yang dalam ayat ini mengandung makna sebagian. Jika demikian, sumber rezeki bukan hanya buah-buahan yang tumbuh akibat hujan, tetapi masih banyak lainnya yang terhampar di bumi ini.

Penciptaan langit dan bumi dalam keadaan seperti yang ditunjukkan di atas, tersedianya air dan tumbuh berkembang dan berbuahnya pohon-pohon menunjukkan betapa Allah telah menciptakan alam raya demikian bersahabat dengan manusia, sehingga menjadi kewajiban manusia menyambut persahabatan itu dengan memelihara dan mengembangkannya sebagaimana dikehendaki Allah SWT dengan menjadikan manusia sebagai khalifah bumi.

Kabupaten Enrekang adalah salah satu Kabupaten yang terletak di sebelah timur dari Provinsi Sulawesi Selatan. Kondisi sektor pertanian yang menonjol dalam struktur ekonomi Kabupaten Enrekang sangat relevan apabila sektor pertanian dikembangkan sebagai sektor unggulan yang dapat memberikan kontribusi positif bagi perkembangan ekonomi daerah. Dengan memperhatikan potensi yang ada seperti luas lahan pertanian, mata pencaharian sebagian besar penduduk adalah petani, serta memberikan kontribusi terbesar dalam perekonomian daerah tahun 2008 sebesar 55,15% dari PDRB Kabupaten Enrekang.

Oleh karena itu dalam Rencana Pembangunan Jangka Panjang Daerah (RPJP) menetapkan Visi Kabupaten Enrekang adalah sebagai daerah agropolitan yang mandiri, berkelanjutan dan berwawasan lingkungan pada tahun 2028. Untuk mewujudkan visi tersebut, maka salah satu misi yang akan dilaksanakan yaitu mengembangkan berbagai produk pertanian komoditas unggulan Berbasis Ekonomi Masyarakat dan berorientasi pasar.

Dengan ditetapkannya Kecamatan Alla sebagai kawasan agropolitan di Kabupaten Enrekang Tahun 2011-2031, tentunya hal ini menjadi potensi tersendiri sekaligus menjadi tantangan bagi semua pihak yang terkait untuk terus mengembangkan wilayah ini, agar sumberdaya yang ada dapat dimanfaatkan seoptimal mungkin sehingga tujuan dari pengembangan kawasan agropolitan dapat tercapai. Kecamatan Alla yang berbatasan langsung dengan Kabupaten Tana Toraja siap menjadi sentra perekonomian di Kabupaten Enrekang hal ini di mungkinkan karena memiliki tempat

strategis jalur peredaran hasil bumi di Kabupaten Enrekang seperti hasil pertanian hal ini di dukung dengan tersedianya Sub Terminal Agro (STA) Sumilan dan pasar Agro sehingga sebagian besar hasil pertanian di Kabupaten Enrekang yang berasal dari Kecamatan Alla, Baraka, Baroko, Buntu Batu, Malua, Bungin, Curio, Anggeraja, dan Masalle akan di kumpulkan di STA Sumilan yang berada di wilayah Kecamatan Alla untuk di distribusikan keluar Enrekang.

Kecamatan Alla, merupakan salah satu kecamatan yang telah di tunjuk sebagai pilot projek dalam pusat perekonomian sehingga hasil produksi pertanian selama ini terfokus pada Kecamatan Alla dan salah satu penunjang kegiatan pertanian dalam usaha pengembangan kawasan agropolitan adalah dengan menyediakan kelengkapan prasarana dan sarana. Dalam Pedoman Umum Pengembangan Kawasan Agropolitan yang diterbitkan Departemen Pertanian, disebutkan bahwa kawasan pertanian pada kawasan agropolitan harus dilengkapi dengan fasilitas-fasilitas layaknya di perkotaan, Berdasarkan uraian tersebut maka perlu diadakan suatu kajian untuk mengetahui bagaimana ketersediaan prasarana dan sarana di Kecamatan alla sebagai kawasan agropolitan dan bagaimana strategi pengembangan kawasan agropolitan Kecamatan Alla.

B. Rumusan Masalah

Berdasarkan latar belakang diatas maka dapat ditarik suatu rumusan masalah yaitu :

1. Bagaimana ketersediaan prasarana dan sarana di Kecamatan Alla Kabupaten Enrekang sebagai Kawasan Agropolitan ?
2. Bagaimana strategi pengembangan kawasan agropolitan Kecamatan Alla Kabupaten Enrekang ?

C. Tujuan Penelitian

1. Untuk mengetahui ketersediaan prasarana dan sarana di Kecamatan Alla Kabupaten Enrekang sebagai Kawasan Agropolitan
2. Untuk mengetahui strategi pengembangan kawasan agropolitan Kecamatan Alla Kabupaten Enrekang.

D. Manfaat Penelitian

Adapun Manfaat yang diharapkan dari penelitian ini adalah sebagai berikut.

1. Menjadi bahan masukan dan informasi dasar bagi pemerintah dalam hal perencanaan tata ruang kawasan agropolitan khususnya di Kecamatan Alla Kabupaten Enrekang.
2. Sebagai bahan pertimbangan atau acuan pada penelitian selanjutnya dengan topik yang sama.

E. Ruang Lingkup Penelitian

Dalam studi penelitian ini, ruang lingkup yang digunakan meliputi ruang lingkup wilayah dan ruang lingkup materi. Ruang lingkup wilayah bertujuan untuk membatasi lingkup wilayah kajian, sedangkan ruang lingkup materi bertujuan untuk membatasi materi pembahasan.

1. Ruang Lingkup Wilayah

Ruang lingkup wilayah atau lokasi studi yang dijadikan objek penelitian terletak di Kecamatan Alla Kabupaten Enrekang Provinsi Sulawesi Selatan yang terdiri dari 5 Desa yaitu Bolang, Mata Allo, Pana, Sumillan, Taulo, dan terdapat 3 Kelurahan yaitu Buntu Sugi, Kalosi, dan Kambiolangi.

2. Ruang Lingkup Materi

Ruang lingkup materi dari penelitian ini yaitu membahas mengenai ketersediaan prasarana dan sarana serta strategi pengembangan kawasan agropolitan Kecamatan Alla Kabupaten Enrekang.

F. Sistematika Pembahasan

Dalam penyusunan hasil akhir ini di bagi ke dalam lima bab, dengan sistematika pembahasan sebagai berikut.

BAB I PENDAHULUAN

Bab ini memuat tentang latar belakang, rumusan masalah, tujuan penelitian, manfaat penelitian, dan ruang lingkup penelitian, serta sistematika pembahasan.

BAB II TINJAUAN PUSTAKA

Bab ini mengemukakan tentang pengertian umum yaitu pembangunan wilayah, pengembangan kawasan, pengertian agropolitan, sistem agribisnis, dan agro industri secara umum, ciri-ciri kawasan sentral produksi pangan (agropolitan), persyaratan kawasan sentral produksi pangan, konsep

agropolitan pengembangan kawasan agropolitan, aspek hukum pengembangan kawasan agropolitan, faktor-faktor yang mempengaruhi pengembangan kawasan agropolitan, tipologi kawasan agropolitan, infrastruktur pengembangan agropolitan, syarat pengembangan kawasan agropolitan, arah pengembangan kawasan agropolitan, dan keterkaitan agropolitan dengan kandungan ayat Al-Qur'an.

BAB III METODE PENELITIAN

Bab ini memuat tentang lokasi penelitian, jadwal penelitian, jenis dan sumber data, teknik pengumpulan data, variabel penelitian, metode analisis penelitian, definisi operasional, dan kerangka pikir.

BAB IV HASIL DAN PEMBAHASAN

Bab ini memuat tentang data dan analisis berupa gambaran umum Kabupaten Enrekang, gambaran umum Kecamatan Alla, analisis prasarana dan sarana sebagai kawasan agropolitan dan analisis SWOT.

BAB V PENUTUP

Bab ini berisi Kesimpulan dan Saran.

DAFTAR PUSTAKA

BAB II

TINJAUAN PUSTAKA

A. Pembangunan Wilayah

Pembangunan merupakan upaya yang sistematis dan berkesinambungan untuk menciptakan keadaan yang dapat menyediakan berbagai alternatif yang sah bagi pencapaian aspirasi setiap warga yang paling humanistik. Sedangkan menurut Anwar (2005), pembangunan wilayah dilakukan untuk mencapai tujuan pembangunan wilayah yang mencakup aspek-aspek pertumbuhan, pemerataan, dan berkelanjutan yang berdimensi lokasi dalam ruang dan berkaitan dengan aspek sosial ekonomi wilayah. Pengertian pembangunan dalam sejarah dan strategisnya telah mengalami evolusi perubahan, mulai dari strategi pembangunan yang menekankan kepada pertumbuhan ekonomi, kemudian pertumbuhan dan kesempatan kerja, pertumbuhan dan pemerataan, penekanan kepada kebutuhan dasar (*basic need approach*), pertumbuhan dan lingkungan hidup, dan pembangunan yang berkelanjutan (*sustainable development*).

Pembangunan mempunyai makna suatu perubahan besar yang meliputi fisik wilayah, pengelolaan sumberdaya alam dan lingkungan hidup yang didukung oleh perubahan dan penerapan teknologi, perubahan struktur perekonomian, konsumsi dan sistem tata nilai dalam kehidupan masyarakat.

Kegiatan pembangunan merupakan upaya manusia dalam mendayagunakan sumber daya alam dan lingkungan serta wilayahnya.

Pembangunan wilayah (regional development) merupakan upaya untuk memacu perkembangan social ekonomi, mengurangi kesenjangan antar wilayah dan menjaga kelestarian hidup pada suatu wilayah. Tujuan pembangunan wilayah adalah menyeraskan berbagai kegiatan pembangunan sektor dan wilayah, sehingga pemanfaatan ruang dan sumber daya yang ada dapat optimal mendukung peningkatan kehidupan masyarakat sesuai dengan tujuan dan sasaran program pembangunan yang diharapkan.

Pembangunan dengan pendekatan wilayah (regional approach) berangkat dari pemahaman tentang karakter wilayah sebagai sebuah sistem dengan elemen-elemen yang saling berhubungan. Elemen tersebut mencakup aspek penduduk, kegiatan, lingkungan (alam dan buatan) serta kelembagaan. Upaya untuk memajukan wilayah akan berlangsung secara optimal dengan memahami permasalahan pada berbagai aspek tersebut beserta keterkaitannya.

Pembangunan wilayah ditujukan untuk mencapai masyarakat adil dan makmur memiliki tingkat kesejahteraan yang dapat dipertahankan dari waktu ke waktu. Pembangunan berkelanjutan merupakan kebijakan pembangunan yang dapat memenuhi kebutuhan dan aspirasi generasi sekarang maupun masa depan secara harmonis. Strategi pengelolaan sumberdaya wilayah dan ruang seharusnya mempertimbangkan aspek perencanaan, pemanfaatan, penataan dan

penertiban, pemantauan dan pengawasan, pengaturan, pengendalian dan pelestarian.

B. Pengembangan Kawasan

Pengembangan kawasan merupakan salah satu upaya dalam rangka pembangunan wilayah atau daerah dan sumber daya (alam, manusia, buatan dan teknologi) secara optimal, efisien, dan efektif. Pengembangan kawasan dilakukan dengan cara memusatkan kegiatan ekonomi dan mengakumulasikan berbagai kegiatan investasi yang dapat menjadi pemicu bagi kegiatan pembangunan yang berkelanjutan, yang keseluruhannya diwadahi dalam Rencana Tata Ruang Wilayah.

Pengembangan kawasan atau wilayah mengandung pengertian arti yang luas, tetapi pada prinsipnya merupakan berbagai upaya yang dilakukan untuk memperbaiki taraf kesejahteraan hidup pada suatu wilayah tertentu. Tujuan pengembangan kawasan mengandung dua sisi yang saling berkaitan. Disisi sosial ekonomis, pengembangan wilayah adalah upaya memberikan atau meningkatkan kualitas hidup masyarakat, misalnya penciptaan pusat-pusat produksi, memberikan kemudahan prasarana dan pelayanan logistik, dan sebagainya. Disisi lain secara ekologis pengembangan kawasan/wilayah juga bertujuan untuk menjaga keseimbangan lingkungan sebagai akibat dari campur tangan manusia terhadap lingkungan. Alasan mengapa diperlukan upaya pengembangan pada suatu daerah tertentu, biasanya terkait dengan masalah ketidakseimbangan demografi, tingginya biaya produksi, penurunan taraf hidup

masyarakat, ketertinggalan pembangunan, atau adanya kebutuhan yang sangat mendesak.

C. Pengertian Umum

1. Pengertian Agropolitan

Agropolitan terdiri dari dua kata, agro dan politan (polis). Agro berarti pertanian dan politan berarti kota, sehingga agropolitan dapat diartikan sebagai kota pertanian atau kota di daerah lahan pertanian atau pertanian di daerah kota. Agropolitan adalah kota pertanian yang tumbuh dan berkembang karena berjalannya sistem dan usaha agribisnis serta mampu melayani, mendorong, menarik, menghela kegiatan pembangunan pertanian (agribisnis) di wilayah sekitarnya.

Konsep pengembangan agropolitan (mengacu pada tulisan Friedmann dan Mike Douglass “Agropolitan Development: Towards a new strategy for regional planning in Asia” dalam “Growth Pole Strategy and Regional Development Planing in Asia” UNCRD, Nagoya) pertama kali diperkenalkan oleh Mc. Douglass dan Friedmann (1974) sebagai strategi untuk mengembangkan perdesaan. Pengembangan konsep ini pada dasarnya berupaya untuk mengembangkan pelayanan perkotaan di kawasan perdesaan, atau dengan kata lain sering diistilahkan oleh Friedmann sebagai “kota di ladang”. Dengan konsep agropolitan, maka petani atau pelaku ekonomi di perdesaan tidak perlu harus pergi ke kota untuk mendapatkan

pelayanan, baik pelayanan yang berhubungan dengan produksi, pemasaran, ataupun kebutuhan sosial budaya dan kebutuhan harian.

Menurut pemikiran Friedmann, konsep agropolitan terdiri atas distrikdistrik agropolitan dan setiap distrik agropolitan didefinisikan sebagai kawasan pertanian perdesaan yang memiliki kepadatan penduduk rata-rata 200 jiwa/km².

2. Sistem Agribisnis

Karakteristik suatu sistem adalah bila terdapat suatu kumpulan elemen yang terintegrasi karena adanya interaksi antar elemen tersebut kemudian juga memiliki tujuan atau sasaran bersama yang harus dicapai. Interaksi antar elemen akan memiliki aktivitas perencanaan input, pengendalian proses dan pengukuran output, sebagai evaluasi sistem.

Sistem agribisnis merupakan kesatuan atau kumpulan dari elemen agribisnis yang saling berinteraksi untuk mencapai tujuan dan sasaran bersama, menggunakan input dan mengeluarkan output produk agribisnis melalui pengendalian proses yang telah direncanakan.

Pengertian agribisnis mengacu kepada semua aktivitas mulai dari pengadaan, prosesing, penyaluran sampai pada pemasaran produk yang dihasilkan oleh suatu usaha tani atau agroindustri yang saling terkait satu sama lain. Dengan demikian agribisnis dapat dipandang sebagai suatu sistem pertanian yang memiliki beberapa komponen sub sistim yaitu, sub sistem

usaha tani/ yang memproduksi bahan baku; sub sistem pengolahan hasil pertanian, dan sub sistem pemasaran hasil pertanian.

3. Agro Industri

Agroindustri dapat diartikan dalam dua hal, yaitu pertama agroindustri adalah industri yang berbahan baku utama dari produk pertanian. Studi agroindustri pada konteks menekankan pada food processing management dalam suatu perusahaan produk olahan yang bahan baku utamanya adalah produk pertanian. Menurut FAO (Hicks, 1996), suatu industri yang menggunakan bahan baku dari pertanian dengan jumlah minimal 20% dari jumlah bahan baku yang digunakan adalah agroindustri. Arti yang kedua adalah bahwa agroindustri itu diartikan sebagai suatu tahapan pembangunan sebagai kelanjutan dari pembangunan pertanian, tetapi sebelum tahapan pembangunan tersebut mencapai tahapan pembagunan. Oleh karena itu, dapat dimengerti kalau pada rencana pembangunan lima tahun (REPELITA) VI sebagai tahap awal pembangunan jangka panjang kedua (PJP-II) diarahkan sebagai peletakan dasar untuk meningkatkan sumber daya manusia, menumbuhkan sikap kemandirian dan pengembangan pertanian yang mengarahkan pada industri pertanian, (Soekartawi 2001).

D. Ciri-ciri Kawasan Sentral Produksi Pangan (Agropolitan)

Suatu kawasan sentra produksi pangan (agropolitan) yang sudah berkembang harus memiliki ciri-ciri sebagai berikut.

1. Sebagian besar kegiatan masyarakat di kawasan tersebut di dominasi oleh kegiatan pertanian dan atau agribisnis dalam suatu kesisteman yang utuh dan terintegrasi mulai dari berikut ini.
 - a. Subsistem agribisnis hulu (*up stream agribusiness*) yang mencakup , peralatan pertanian pupuk dan lain-lain.
 - b. Subsistem usaha tani/pertanian (*on farm agribusiness*) yang mencakup usaha: tanaman pangan, hortikultura, perkebunan, perikanan, peternakan dan kehutanan.
 - c. Subsistem agribisnis hilir (*down stream agribusiness*) yang meliputi: industri-industri pengolahan dan pemasarannya, termasuk perdagangan untuk kegiatan ekspor.
 - d. Subsistem jasa-jasa penunjang (kegiatan yang menyediakan jasa bagi agribisnis) seperti : perkreditan, asuransi, transportasi, penelitian dan pengembangan, pendidikan, penyuluhan, infratraktur dan kebijakan pemerintah.
2. Adanya keterkaitan antara kota dan desa (*urban-rural linkages*) yang bersifat interdependensi/timbal balik dan saling membutuhkan, dimana kawasan pertanian di perdesaaan mengembangkan usaha budi daya (*on farm*) dan produk olahan skala rumah tangga (*off farm*), sebaliknya kota menyediakan fasilitas untuk berkembangnya usaha budi daya dan agribisnis seperti penyediaan sarana pertanian antara lain : modal, teknologi, informasi, peralatan pertanian dan lain-lain.

3. Kegiatan sebagian besar masyarakat di kawasan tersebut didominasi oleh kegiatan pertanian atau agribisnis, tersebut didalamnya usaha industri (pengolahan) pertanian, perdagangan hasil-hasil pertanian (termasuk perdagangan untuk kegiatan ekspor), perdagangan agribisnis hulu (sarana pertanian dan permodalan) agrowisata dan jasa pelayanan.
4. Kehidupan masyarakat di kawasan sentral produksi pangan (agropolitan) sama dengan suasana kehidupan diperkotaan, karena prasarana dan infrastruktur yang ada dikawasan agropolitan diusahakan tidak jauh berbeda dengan di kota.

E. Persyaratan Kawasan Sentral Produksi Pangan (Agropolitan)

Suatu wilayah dapat dikembangkan menjadi suatu kawasan sentral produksi pangan (agropolitan) harus dapat memenuhi persyaratan sebagai berikut.

1. Memiliki sumberdaya lahan dengan agroklimat yang sesuai untuk mengembangkan komoditi pertanian khususnya pangan, yang dapat dipasarkan atau telah mempunyai pasar (selanjutnya disebut komoditi unggulan).
2. Memiliki prasarana dan infrastruktur yang memadai untuk mendukung pengembangan sistem dan usaha agribisnis khususnya pangan, misalnya: jalan, sarana irigasi/pengairan, sumber air baku, pasar terminal, jaringan telekomunikasi, fasilitas perbankan, pusat informasi pengembangan

agribisnis, sarana produksi pengolahan hasil pertanian, dan fasilitas umum serta fasilitas, sosial lainnya.

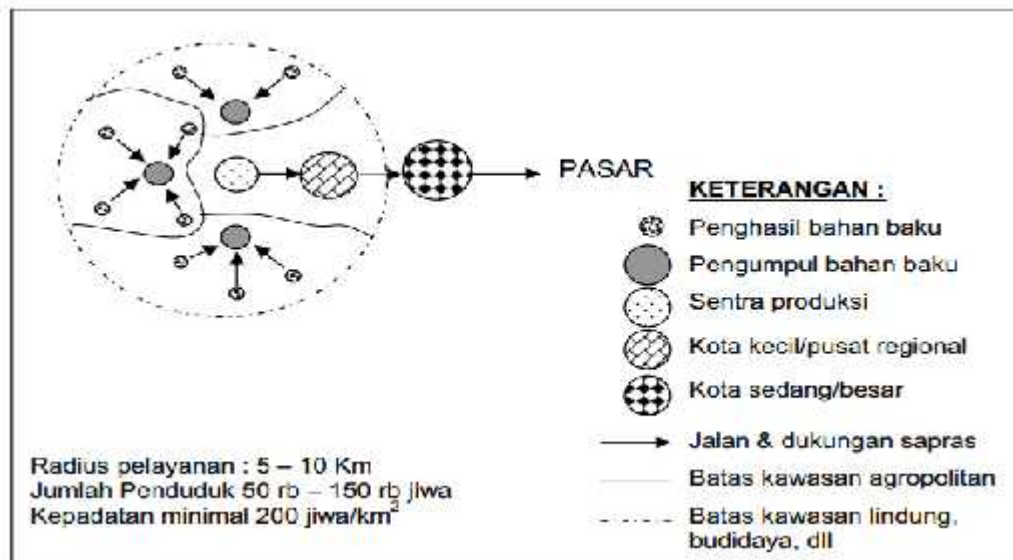
3. Memiliki sumberdaya manusia yang mau dan berpotensi untuk mengembangkan kawasan sentra produksi pangan (agropolitan) secara mandiri.
4. Konservasi alam dan kelestarian lingkungan hidup bagi kelestarian sumberdaya alam, kelestarian sosial budaya maupun ekosistem secara keseluruhan.

F. Konsep Pengembangan Kawasan Agropolitan

Konsep pengembangan kawasan agropolitan diperlihatkan dalam bentuk skematis meliputi (Soenarno,2001:16) :

1. Pusat-pusat kegiatan utama
2. Sebaran kegiatan-kegiatan permukiman dan pertanian
3. Keterkaitan pusat-pusat kegiatan produksi
4. Orientasi pusat-pusat permukiman
5. Orientasi hubungan keluar wilayah

Gambar 1. Skema Konsepsi Pengembangan Kawasan Agropolitan



Sumber: Soenarno, 2003

1. Penetapan pusat agropolitan yang berfungsi sebagai :
 - a. Pusat perdagangan dan transportasi pertanian (agricultural trade/transport center).
 - b. Penyedia jasa pendukung pertanian (agricultural support services).
 - c. Pasar konsumen produk non-pertanian (non agricultural consumers market).
 - d. Pusat industri pertanian (agro-based industri).
 - e. Penyedia pekerjaan non pertanian (non-agricultural employment).
 - f. Pusat agropolitan dan hinterlandnya terkait dengan sistem permukiman nasional, propinsi, dan kabupaten (RTRW Propinsi/ Kabupaten).
2. Penetapan unit-unit kawasan pengembangan yang berfungsi sebagai :
 - a. Pusat produksi pertanian (agricultural production)
 - b. Intensifikasi pertanian (agricultural intensification)

- c. Pusat pendapatan perdesaan dan permintaan untuk barang-barang dan jasa non pertanian (rural income and demand for non-agricultural goods and service)
 - d. Produksi tanaman siap jual dan diversifikasi pertanian (cash crop production and agricultural diversification).
3. Penetapan sektor unggulan :
- a. Merupakan sektor unggulan yang sudah berkembang dan didukung sektor hilirnya.
 - b. Kegiatan agribisnis yang banyak melibatkan pelaku dan masyarakat yang paling besar (sesuai dengan kearifan lokal)
 - c. Mempunyai skala ekonomi yang memungkinkan untuk dikembangkan dengan orientasi ekspor.
4. Dukungan sistem infrastruktur
- Dukungan infrastruktur yang membentuk struktur ruang yang mendukung pengembangan kawasan agropolitan diantaranya : jaringan jalan, irigasi, sumber-sumber air dan jaringan utilitas (listrik dan telekomunikasi).
5. Dukungan sistem kelembagaan

- a. Dukungan kelembagaan pengelola pengembangan kawasan agropolitan yang merupakan bagian dari Pemerintah Daerah dengan fasilitasi Pemerintah Pusat.
- b. Pengembangan sistem kelembagaan insentif dan disinsentif pengembangan kawasan agropolitan.

Melalui keterkaitan tersebut, pusat agropolitan dan kawasan pedesaan berinteraksi satu sama lain secara menguntungkan. Dengan adanya pola interaksi ini diharapkan dapat meningkatkan nilai tambah (value added) produksi kawasan agropolitan sehingga pembangunan pedesaan dapat dipacu dan migrasi desa kota dapat dikendalikan.

G. Aspek Hukum Pengembangan Kawasan Agropolitan

Dalam Pasal 48 Undang-Undang Nomor 26 Tahun 2007 secara tegas pemerintah telah mengatur adanya pengembangan kawasan agropolitan sebagai bagian dari penataan ruang wilayah yang berfungsi sebagai upaya pemberdayaan masyarakat pedesaan. Dalam Undang-Undang tersebut juga disebutkan mengenai hirarki perencanaan penataan ruang wilayah pedesaan sebagai kawasan agropolitan.

Dalam upaya pengembangan kawasan agropolitan diperlukan adanya landasan hukum yang kuat. Demikian diatur dalam Undang-Undang Nomor 26 Tahun 2007 yang menyebutkan bahwa harus ada peraturan-peraturan yang menyangkut masalah pengembangan wilayah agropolitan pada tingkat propinsi

dan tingkat Kabupaten/Kota yang menjadi lokasi pengembangan kawasan agropolitan.

H. Faktor- Faktor yang Mempengaruhi Pengembangan Kawasan Agropolitan

Dalam pengembangan kawasan agropolitan terdapat beberapa hal penting agar konsep pengembangan kawasan agropolitan dapat diwujudkan, lima diantaranya adalah sumberdaya manusia, permodalan, jaringan, pasar, dan teknologi. Berikut adalah penjelasan dari masing-masing komponen tersebut:

1. Sumber Daya Manusia

Pengembangan sumber daya manusia merupakan salah satu komponen yang perlu diperhatikan dalam konsep dasar pengembangan agropolitan, khususnya dalam peningkatan keterkaitan pembangunan kota-desa melalui pengembangan kawasan perdesaan yang terintegrasi dalam sistem perkotaan secara fungsional dan perkotaan. Sumber daya manusia yang dimaksud dalam penelitian ini terdiri dari petani dan juga petugas yang terlibat dalam kegiatan pertanian di kawasan agropolitan. Unsur masyarakat terutama petani merupakan unsur utama atau penggerak yang berprakarsa secara mandiri dan kreatif untuk mencari langkah-langkah yang harus dilakukan, supaya selain usaha budidaya pertanian yang telah turun menurun biasa mereka lakukan, dan juga menciptakan dan menumbuh-kembangkan usaha-usaha baru off-farm, seperti penyedia sarana produksi (agroinput) pengolahan hasil pertanian (processing), pemasaran (marketing), atau penyedia jasa keuangan. Hal terpenting yang perlu diperhatikan terkait dengan SDM

adalah kualitas sumber daya manusianya. Kualitas SDM di kawasan agropolitan (terutama petani) umumnya perlu ditingkatkan mengingat tingkat pendidikan masyarakat yang relatif masih rendah. Hal ini dapat dilakukan dengan memberikan pelatihan-pelatihan pertanian secara terus menerus (continue) dan terpantau oleh petugas penyuluh baik dari pemerintah biasa disebut SKPD (Satuan Kerja Perangkat Daerah) maupun dari pihak swasta sebagai mitra kerja usaha ekonomi kerakyatan di perdesaan. Pelatihan juga dapat menjadi media untuk meng-up-date berbagai informasi dan teknologi terkait dengan kegiatan budidaya pertanian. Salah satu cara yang dapat dilakukan yaitu bekerjasama dengan institusi penyuluhan (BPP). Dalam peningkatan kualitas SDM ini yang juga perlu diperhatikan adalah kemauan dari masyarakat itu sendiri untuk bekerja di sektor pertanian secara utuh. Upaya membangkitkan kemauan warga untuk ikut terlibat dalam kegiatan agropolitan ini dapat dilakukan dengan mengadakan pertemuan rutin warga yang diisi dengan berbagai kegiatan, materi maupun acara yang menarik.

Hal lain yang juga perlu diperhatikan dalam hal sumber daya manusia ini adalah mengenai penyerapan tenaga kerja. Serapan tenaga kerja merupakan salah satu aspek penting yang memperoleh penekanan dalam pengembangan kawasan agropolitan. Semakin tinggi kemampuan komoditas dalam memberikan kesempatan kerja dalam proses budidaya dan pengolahannya perlu dinilai positif, sehingga komoditas-komoditas yang bernilai tinggi

adalah komoditas-komoditas yang mampu memberikan kesempatan kerja dalam jumlah yang cukup besar dan berkelanjutan.

2. Permodalan

Permodalan dalam hal ini terkait dengan dana ataupun perangkat yang digunakan untuk menjalankan usaha pertanian di kawasan agropolitan. Modal merupakan salah satu jenis arus (flows) yang perlu diperhatikan proses pembangunan wilayah perdesaan, di samping flows manusia, produksi, komoditas dan informasi (Douglass, 1998) Permodalan tidak selalu dalam bentuk uang, tetapi juga bisa dalam bentuk bantuan seperti bantuan alat, bibit, dan lain sebagainya. Permodalan untuk usaha pertanian di kawasan agropolitan dapat bersumber dari petani itu sendiri, bantuan pemerintah, KUT (Kredit Usaha Tani), BLM (Bantuan Langsung Masyarakat) yang diberikan perbankan untuk modal kerja pengembangan komoditas unggulan, bantuan dari sektor swasta dan sebagainya. Semakin besar modal yang digunakan maka akan semakin besar pula peluang pengembangan usaha yang bisa dilakukan. Permodalan juga tidak harus bergantung pada bantuan dari pemerintah daerah saja para petani bisa juga mendapatkan dari swadaya sendiri maupun bermitra kerja dengan beberapa pihak swasta .

3. Jaringan (network)/Infrastruktur

Pengadaan jaringan menjadi modal pokok dalam membangun kawasan agropolitan yang terencana. Kebutuhan jaringan tersebut di antaranya adalah

sarana transportasi sebagai penghubung antar wilayah pengembangan agropolitan serta berbagai aspek pendukung sarana produksi. Berikut adalah beberapa jaringan yang perlu diperhatikan dalam mengembangkan kawasan agropolitan:

a. Listrik

Listrik sangat berperan penting dalam terciptanya kehidupan yang lebih maju. Tanpa adanya listrik, semua kegiatan dapat terhambat. Kebutuhan listrik dapat dipenuhi dengan penggunaan pembangkit listrik maupun menggunakan bio diesel. Beberapa alat yang digunakan dalam pengembangan agropolitan memerlukan listrik. Dengan demikian sarana ini menjadi salah satu pertimbangan dalam mengembangkan kawasan agropolitan.

b. Jaringan komunikasi

Untuk memudahkan akses ke seluruh daerah guna mempermudah sistem komunikasi antar daerah, diperlukan adanya sarana telekomunikasi yang memadai. Dibangunnya menara telekomunikasi di setiap daerah, dapat memudahkan akses dalam kawasan agro. Alat telekomunikasi yang harus dikembangkan misalnya, televisi, radio, surat kabar, telepon, email, internet, fax, dan sebagainya, sehingga dapat digunakan untuk mempermudah pertukaran informasi dari maupun ke daerah lain.

c. Prasarana jalan yang memadai

Jalan utama merupakan jaringan yang berfungsi sebagai prasarana mobilitas penduduk maupun barang. Lebar dan kualitas jalan merupakan dua hal yang perlu diperhatikan untuk mendukung optimalisasi kawasan agropolitan. Peningkatan jalan dapat ditempuh dengan pengaspalan kembali, pelebaran ataupun perawatan yang rutin. Truk pengangkut barang, bahan baku, serta hasil produksi memerlukan jalan yang kokoh serta lebar. Kelancaran transportasi akan memangkas waktu tempuh, bahan bakar dan ongkos produksi. Dengan demikian diperoleh efisiensi energi dan waktu. Efisiensi tersebut dapat dialihkan untuk pengembangan atau peningkatan kapasitas produksi. Pertimbangan lainnya adalah kualitas produk pertanian yang diangkut. Komoditas akan sampai ke lokasi tujuan tanpa mengalami pembusukan akibat terlalu lama disimpan dalam truk selama perjalanan.

d. Sarana

Tersedianya sarana produksi pertanian yang terus menerus, mudah didapat dan harga terjangkau sangat mendukung terciptanya keberlangsungan usaha di sektor pertanian. Misalnya, dengan didirikannya toko saprodi pertanian seperti benih, pupuk, pestisida, alat-alat pertanian di setiap distrik dapat memperlancar kegiatan pertanian daerah tersebut.

4. Pasar

Pasar merupakan tempat dilakukannya pertukaran dan distribusi berbagai komoditas pertanian antar daerah. Daerah-daerah dengan nilai dan skala produksi yang cukup besar akan mampu memainkan peranannya sebagai eskportir atau pemasok berbagai kebutuhan komoditas tersebut di daerah lain. Semakin jauh jangkauan keterkaitan pemasaran dengan daerah lain akan memberikan nilai lebih pada keterkaitan regional yang positif. Pasar juga dapat diartikan sebagai daya beli masyarakat di sekitar pusat produksi secara keseluruhan yang dapat tercermin dari besar-kecilnya jumlah penduduk kota terdekat dan atau daya beli masyarakatnya terhadap komoditas pertanian tertentu. Nilai positif diberikan pada komoditas yang memiliki akses mudah ke pasar. Perbaikan sistem manajerial pasar sebagai upaya optimalisasi produk pertanian. Pada sisi yang lain pengelolaan dan penguatan kelembagaan dengan didukung oleh kelengkapan fisik yang memadai, diharapkan mampu menjadi faktor pendorong atau stimulan bagi masyarakat setempat dalam melakukan aktivitas perdagangan secara lebih teratur dan terpadu. Selain itu, aspek perluasan hak berusaha dan perlindungan terhadap berbagai pihak yang terlibat dalam kegiatan perdagangan baik penjual maupun pembeli juga menjadi faktor pertimbangan lain dalam pengembangan kawasan agropolitan. Dalam komponen ini, keunggulan lokasi pasar juga merupakan hal yang perlu diperhatikan bagi pengembangan kawasan agropolitan.

Pasar sebaiknya berlokasi di kawasan yang relatif datar dengan kondisi fisik yang menunjang aktivitas perdagangan dan tidak rawan bencana, sehingga menjamin keamanan pengguna. Selain itu, lokasi eksisting juga dilalui oleh jalur sekaligus transportasi utama yang tidak hanya menghubungkan distrik-distrik dalam kawasan agropolitan, tetapi juga menghubungkan kawasan dengan wilayah lain pada konstelasi wilayah yang lebih luas. Aspek lain yang mendasari pemilihan lokasi pasar adalah kedekatannya dengan lokasi penyediaan input perdagangan. Pembangunan pasar lokal agropolitan dilakukan terpadu dengan pengembangan kawasan yang memproduksi komoditi utama.

5. Teknologi

Teknologi merupakan faktor yang mempengaruhi kelangsungan pengembangan komoditas agropolitan. Penggunaan teknologi yang canggih dan tepat guna akan memberikan nilai positif bagi pengembangan kawasan agropolitan, karena dengan penerapan teknologi tersebut maka petani akan memiliki keunggulan kompetitif dibandingkan usaha lain yang sejenis. Dalam pengembangan kawasan agropolitan pihak-pihak yang terlibat dalam pengembangan kawasan agropolitan juga harus terus berusaha mengadopsi teknologi-teknologi terbaru untuk kemajuan budidaya pertaniannya. Peningkatan teknologi di perdesaan meliputi (Rustiadi & Pranoto, 2007): (a) pengembangan dan penerapan teknologi yang dapat memacu tumbuhnya agroindustri di perdesaan; (b) pengembangan dan pemutakhiran pola usaha

tani secara terpadu; dan (c) pengembangan dan penggunaan teknologi lingkungan, khususnya dalam penyediaan air bersih, sanitasi dan lingkungan permukiman.

I. Tipologi Kawasan Agropolitan

Kawasan sentra produksi pangan memiliki tipologi kawasan sesuai klasifikasi sektor usaha pertanian dan agribisnisnya masing-masing. Adapun tipologi kawasan tersebut tersaji dalam tabel 1 berikut.

Tabel 1. Tipologi Kawasan Agropolitan

No.	Sektor Usaha Pertanian	Tipologi Kawasan	Persyaratan Agroklimat
01.	Tanaman Pangan	Dataran rendah dan dataran tinggi, dengan tekstur lahan yang datar, memiliki sarana pengairan (irigasi) yang memadai.	Harus sesuai dengan jenis komoditi yang dikembangkan seperti ketinggian lahan, jenis tanah, testur lahan, iklim, dan tingkat keasaman tanah.
02.	Hortikultura	Dataran rendah dan dataran tinggi, dengan tekstur lahan datar dan berbukit, dan tersedia sumber air yang memadai.	Harus sesuai dengan jenis komoditi yang dikembangkan seperti ketinggian lahan, jenis tanah, testur lahan, iklim, dan tingkat keasaman tanah.
03.	Perkebunan	Dataran tinggi, dengan tekstur lahan berbukit, dekat dengan kawasan konservasi alam.	Harus sesuai dengan jenis komoditi yang dikembangkan seperti ketinggian lahan, jenis tanah, testur lahan, iklim, dan tingkat keasaman tanah.
04.	Peternakan	Dekat kawasan pertanian dan perkebunan, dengan sistem sanitasi yang memadai.	Lokasi tidak boleh berada dipermukiman dan memperhatikan aspek adaptasi lingkungan.
05.	perikanan Darat	Terletak pada kolam perikanan darat, tambak, danau alam dan danau buatan, daerah aliran sungai baik dalam bentuk keramba maupun tangkapan alam.	Memperhatikan aspek keseimbangan ekologi dan tidak merusak ekosistem lingkungan yang ada.
06.	Perikanan Laut	Daerah pesisir pantai hingga lautan dalam hingga batas wilayah zona. ekonomi eksklusif perairan NKRI.	Memperhatikan aspek keseimbangan ekologi dan tidak merusak ekosistem lingkungan yang ada.
07.	Agrowisata	pengembangan usaha pertanian dan perkebunan yang disamping tetap berproduksi dikembangkan menjadi kawasan wisata alam tanpa meninggalkan fungsi utamanya sebagai lahan pertanian produktif.	Harus sesuai dengan jenis komoditi yang dikembangkan seperti ketinggian lahan, jenis tanah, testur lahan, iklim, dan tingkat keasaman tanah.
08.	Hutan Wisata Konservasi Alam	kawasan hutan lindung dikawasan tanah milik negara, kawasan ini biasanya berbatasan langsung dengan kawasan lahan pertanian dan perkebunan dengan tanda batas wilayah yang jelas.	Sesuai dengan karakteristik lingkungan alam wilayah konservasi hutan setempat.

Sumber: Tipologi Kawasan Agropolitan

J. Infrastruktur Pengembangan Agropolitan

Infrastruktur penunjang diarahkan untuk mendukung pengembangan sistem dan usaha agribisnis dalam suatu kesisteman yang utuh dan menyeluruh pada kawasan sentra produksi pangan (agropolitan), yaitu meliputi sebagai berikut.

1. Dukungan sarana dan prasarana untuk menunjang subsistem agribisnis hulu (*up stream agribusiness*) untuk menunjang kelancaran aliran barang masuk dari kota ke kawasan sentra produksi pangan dan sebaliknya. Seperti bibit, benih, mesin dan peralatan pertanian, pupuk, pestisida, obat/vaksin ternak, dan lain-lain. Jenis dukungan sarana dan prasarana dapat berupa sebagai berikut.
 - a. Jalan penghubung antar desa-kota.
 - b. Gudang penyimpanan Saprotan (sarana produksi pertanian).
 - c. Tempat bongkar muat Saprotan.
2. Dukungan sarana dan prasarana untuk menunjang subsistem usaha tani/pertanian primer (*on-farm agribusiness*) untuk peningkatan produksi usaha budidaya pertanian yaitu berupa tanaman pangan, hortikultura, perkebunan, peternakan, perikanan, dan kehutanan. Jenis dukungan tersebut dapat berupa sebagai berikut.
 - a. Jalan usaha tani (*farm road*) dari desa pusat ke desa *hinterland* maupun antar desa *hinterland* yang menjadi pemasok hasil pertanian.

- b. Penyediaan sarana air baku melalui pembuatan sarana irigasi untuk mengairi dan menyirami lahan pertanian.
 - c. Dermaga, tempat pendaratan kapal penangkap ikan, dan tambatan perahu pada kawasan budidaya perikanan tangkapan, baik di danau ataupun di laut.
 - d. Sub terminal pengumpul pada desa-desa yang menjadi *hinterland*.
3. Dukungan sarana dan prasarana untuk mendukung subsistem agribisnis hilir (*down stream agribusiness*) berupa industri-industri pengolahan hasil pertanian sebelum dipasarkan sehingga mendapat nilai tambah. Jenis dukungan sarana dan prasarana dapat berupa sebagai berikut.
- a. Sarana pengeringan hasil pertanian seperti lantai jamur gabah, jagung, kopi, coklat, kopra, dan tempat penjemuran ikan.
 - b. Gudang penyimpanan hasil pertanian termasuk didalamnya sarana pengawetan/pendinginan (*cold storage*).
 - c. Sarana pengolahan hasil pertanian seperti tempat penggilingan, tempat pengemasan, rumah potong hewan, tempat pencucian dan sortir hasil pertanian, sarana industri-industri rumah tangga termasuk *food service*. Seperti pembuatan keripik, dodol, jus, bubuk/tepung, produk segar supermarket, *aero catering*, dan lain-lain.
 - d. Sarana pemasaran dan perdagangan hasil pertanian seperti pasar tradisional, kios cinderamata, pasar hewan, tempat pelelangan ikan, dan terminal agribisnis.

- e. Terminal, pelataran, tempat parkir serta bongkar muat barang, termasuk sub terminal agribisnis (STA).
- f. Sarana promosi dan pusat informasi pengembangan agribisnis.
- g. Sarana kelembagaan dan perekonomian seperti bangunan koperasi usaha bersama (KUB), perbankan, balai pendidikan dan pelatihan agribisnis.
- h. Jalan antar desa-kota, jalan antar desa, jalan poros desa dan jalan lingkaran desa yang menghubungkan beberapa desa *hinterland*.
- i. Sarana penunjang seperti pembangkit listrik/generator listrik, telepon, sarana air bersih untuk pembersihan dan pengolahan hasil pertanian, sarana pembuangan limbah industri dan sampah hasil olahan.

K. Syarat Pengembangan Kawasan Agropolitan

Dalam pengembangan kawasan agropolitan terdapat 2 hal penting yang menjadi syarat agar konsep pengembangan kawasan agropolitan dapat diwujudkan yaitu :

1. Investasi dalam bidang agro industri

Kawasan yang disebut sebagai kawasan agropolitan yang berbasis komoditas unggulan adalah suatu kawasan yang bertumpu dari hasil pertanian dan memiliki komoditas unggulan. Daerah tersebut tidak saja menjadi pemasok dari komoditas unggulan yang dihasilkan, tetapi juga menghasilkan suatu produk olahan dari produksi pertanian yang siap dipasarkan dan menjadi ciri khas daerahnya.

Keunggulan produk yang dihasilkan industri yang mengolah komoditas unggulan tersebut akan memberikan nilai tambah, karena produk tersebut mempunyai nilai jual yang stabil dibandingkan produk perkebunan dan pertanian. Di samping itu bagi masyarakat petani mendapatkan suatu jaminan pembelian bagi produk pertanian yang dihasilkan.

2. Promosi Produk Unggulan

Promosi produk unggulan dari suatu kawasan akan menentukan keberhasilan pengembangan daerah agropolitan yang bersangkutan karena produk tersebut akan merupakan salah satu bentuk promosi bagi kawasan itu, yang akan berjalan dengan sendirinya pada saat produk itu memasuki pasaran.

Setelah komoditas itu diolah dan diproduksi menjadi barang jadi maka dengan sendirinya pihak industri akan mempromosikan produknya ke pasaran nasional maupun internasional, dari promosi tersebut akan terlihat komoditi berasal dari daerah mana, disini salah satu letak keunggulan dari kota atau kawasan agropolitan yang berbasis komoditi unggulan.

L. Arah Pengembangan Kawasan Agropolitan

Untuk mewujudkan tujuan dan sasaran pengembangan kawasan agropolitan maka arah pengembangan agropolitan adalah sebagai berikut:

1. Pemberdayaan masyarakat pelaku agribisnis didalamnya termasuk peningkatan kualitas pengusaha (petani dan aparatur), sehingga mampu memanfaatkan potensi/peleuang ekonomi yang ada di perdesaan.

2. Meningkatkan komoditas unggulan lokalitas yang saling mendukung dan menguatkan termasuk usaha industri kecil.
3. Pengolahan hasil, jasa pemasaran dan agrowisata dengan mengoptimalkan manfaat sumberdaya alam, secara efisien dan ekonomis sehingga tidak ada limbah yang terbuang atau yang tidak dimanfaatkan untuk kesejahteraan masyarakat (usaha pertanian terpadu tanpa limbah).
4. Menjamin tersedianya sarana produksi dan permodalan pertanian dengan enam tepat (jumlah, kualitas, jenis, waktu, harga dan lokasi).
5. Pengembangan Kelembagaan Petani sebagai sentra pembelajaran dan pengembangan agribisnis.
6. Pengembangan lembaga keuangan termasuk Lembaga Keuangan Mikro.
7. Pengembangan kelembagaan penyuluhan pertanian menjadi Balai Penyuluhan Pembangunan Terpadu.
8. Pengembangan pusat-pusat pertumbuhan agribisnis dan industri pertanian secara lokalitas.
9. Peningkatan perdagangan/pemasaran termasuk pengembangan terminal/sub terminal agribisnis dan pusat lelang hasil pertanian.
10. Meningkatkan pembangunan dan pemeliharaan sarana dan prasarana umum yang bersifat sinergis.
11. Pengembangan pendidikan pertanian untuk generasi muda.
12. Pengembangan percobaan/pengkajian teknologi tepat guna yang sesuai kondisi lokalitas.

BAB III

METODE PENELITIAN

A. Lokasi dan Waktu Penelitian

Penelitian ini dilakukan di Kecamatan Alla Kabupaten Enrekang yang berbatasan langsung dengan Kabupaten Tana Toraja. Kecamatan Alla Kabupaten Enrekang terdiri dari 5 (lima) desa dan 3 (tiga) kelurahan.

Alasan memilih lokasi studi ini dengan pertimbangan Kecamatan Alla Kabupaten Enrekang merupakan kawasan agropolitan di Kabupaten Enrekang sesuai dengan yang termakhtub di Rencana Tata Ruang Wilayah Kabupaten Enrekang Tahun 2011-2031. Waktu penelitian dilakukan pada bulan Mei hingga Juli 2014.

B. Jenis dan Sumber Data

1. Jenis Data

Jenis data yang digunakan dalam penelitian ini dibedakan atas dua jenis data yaitu jenis data berdasarkan sifatnya dan berdasarkan cara memperolehnya.

a. Jenis Data Berdasarkan Sifatnya.

Adapun jenis data berdasarkan sifatnya dalam penelitian ini yaitu sebagai berikut.

- 1) Data Kuantitatif yaitu data berupa angka atau numerik yang bisa diolah dengan menggunakan metode perhitungan yang sederhana yang meliputi data luas lokasi wilayah penelitian, kepadatan penduduk, luas

pemanfaatan lahan, dan jumlah sarana dan prasarana penunjang kawasan agropolitan.

- 2) Data Kualitatif yaitu data yang tidak berupa angka tetapi berupa kondisi kualitatif objek dalam ruang lingkup penelitian baik dalam bentuk uraian kalimat atau pun penjelasan yang meliputi data batas ruang lingkup wilayah penelitian dan aspek fisik dasar wilayah penelitian berupa jenis tanah dan geologi, topografi dan kemiringan lereng, hidrologi, dan curah hujan.

b. Jenis Data Berdasarkan Cara Memperolehnya.

Sedangkan jenis data berdasarkan cara memperolehnya yaitu dibedakan atas data primer dan data sekunder yaitu sebagai berikut.

- 1) Data primer diperoleh dengan melakukan observasi langsung di wilayah penelitian, wawancara dengan stakeholder serta dokumentasi di lapangan. Data primer dalam penelitian ini meliputi sebagai berikut.
 - a) Kondisi fisik geografi wilayah penelitian.
 - b) Kondisi dan jumlah eksisting sarana dan prasarana penunjang kawasan agropolitan di Kecamatan Alla.
 - c) Data aspirasi atau tanggapan masyarakat di wilayah penelitian menyangkut sosial, budaya serta ekonomi.

- 2) Data Sekunder meliputi data-data penunjang dan pendukung lainnya. Data sekunder di peroleh dari instansi terkait misalnya Badan Pusat Statistik (BPS), Bappeda Kabupaten Enrekang, serta instansi lainnya yang terkait dengan penelitian ini. Data sekunder meliputi sebagai berikut.
 - a) Data kebijakan pembangunan di Kecamatan Alla seperti Rencana Detail Tata Ruang (BAPPEDA dan Dinas Tata Ruang).
 - b) Data demografi penduduk di Kecamatan Alla Kabupaten Enrekang (Badan Pusat Statistik Kabupaten Enrekang).
 - c) Data jumlah sarana dan prasarana penunjang kawasan agropolitan di Kecamatan Alla Kabupaten Enrekang (Badan Pusat Statistik dan Kantor Kecamatan Alla).
 - d) Peta-peta yang mendukung dalam penelitian.

2. Sumber Data

Data – data yang diperoleh kaitannya dengan penelitian ini bersumber dari beberapa instansi terkait seperti Badan Perencanaan Daerah (BAPPEDA), Dinas Tata Ruang, Badan Pusat Statistik (BPS) Kabupaten Enrekang, dan Kantor Kecamatan Alla Kabupaten Enrekang.

C. Metode Pengumpulan Data

Untuk mendapatkan data yang dibutuhkan dalam studi ini, maka dilakukan dengan cara sebagai berikut.

1. Survey lapangan, yaitu teknik pengumpulan data melalui pengamatan yang langsung pada obyek yang menjadi sasaran penelitian untuk memahami kondisi dan potensi wilayah penelitian.
2. Survey atau Pendataan instansi yaitu metode pengumpulan data melalui instansi terkait guna mendapatkan data kuantitatif dan data kualitatif baik dalam bentuk data statistik maupun dalam bentuk peta yang dikumpulkan dari berbagai dinas dan instansi seperti Badan Perencanaan Daerah, Biro Pusat Statistik dan Badan Pembangunan Daerah serta Dinas Tata Ruang.
3. Telaah pustaka adalah mengumpulkan teori, peneliti menambahkan komentar, kritik (kelebihan dan atau kekurangan teori dalam pustaka), perbandingan dengan teori (pustaka) lain, kaitannya dengan penelitian yang sedang dilakukan.
4. Teknik wawancara yaitu wawancara dengan masyarakat setempat untuk memperoleh data yang bersifat fisik dan non fisik yang bersifat *historical* yang dialami masyarakat dengan bantuan kusioner.

D. Variabel Penelitian

Variabel adalah gejala yang menjadi fokus penelitian untuk diamati yang dapat diukur secara kualitatif dan kuantitatif. Adapun variabel yang digunakan dalam penelitian ini yaitu prasarana dan sarana (pendukung kegiatan agropolitan) yaitu prasarana jalan, sumber air baku, jaringan telekomunikasi, sarana irigasi pengairan, sarana pemasaran, pusat distribusi barang, fasilitas perbankan, pusat informasi pengembangan, sarana produksi hasil pertanian, dan fasilitas sosial dan umum.

E. Metode Analisis Data

Metode analisis yang dipakai dalam penelitian ini, dilakukan untuk kemungkinan dapat menjawab rumusan masalah yang ada, dan metode analisis yang digunakan dalam penelitian ini adalah sebagai berikut.

1. Analisis Deskriptif Kualitatif dengan Metode Pembobotan

Teknik analisis yang digunakan untuk mengetahui ketersediaan prasarana dan sarana di Kecamatan Alla Kabupaten Enrekang sebagai Kawasan Agropolitan dengan menggunakan analisis deskriptif kualitatif dengan metode pembobotan. Penentuan variabel di dasarkan pada persyaratan kawasan sentra produksi pangan (agropolitan) yang di keluarkan oleh Dinas Pekerjaan Umum (PU) tahun 2007. Adapun variable dan indikator yang digunakan dapat dilihat pada tabel 2 berikut.

Tabel 2. Penentuan Kawasan Agropolitan

No.	Variabel	Bobot	Nilai Indikator	Jumlah Nilai Indikator	Penilaian Indikator	Bobot Variabel	Nilai Bobot Variabel
1.	Prasaran Jalan						
	1) Jalan usaha tani	40%				20	
	2) Jalan lingkar desa	30%					
	3) Jalan penghubung antar desa	30%					
2.	Sarana Irigasi Pengairan						
	1) Luas pelayanan irigasi	40%				10	
	2) Kondisi irigasi	30%					
	3) Intensitas saluran	30%					
3.	Sumber Air Baku						
	1) Sungai	40%				5	
	2) Mata air	30%					
	3) Sumur bor	30%					

Lanjutan Tabel 2.

No.	Variabel	Bobot	Nilai Indikator	Jumlah Nilai Indikator	Penilaian Indikator	Bobot Variabel	Nilai Bobot Variabel
4.	Sarana Pemasaran 1) Pasar tradisional 2) Kios	60% 40%				10	
5.	Pusat distribusi barang 1) Terminal 2) Skala pelayanan kabupaten 3) Skala pelayanan provinsi	40% 30% 30%				15	
6.	Jarinagan telekomunikasi 1) Sambungan kabel 2) Telpon umum 3) Jaringan seluler	40% 30% 30%				5	

Lanjutan Tabel 2.

No.	Variabel	Bobot	Nilai Indikator	Jumlah Nilai Indikator	Penilaian Indikator	Bobot Variabel	Nilai Bobot Variabel
7.	Fasilitas perbankan 1) Bank 2) Koperasi 3) Lembaga keuangan lainnya	40% 30% 30%				20	
8.	Pusat informasi pengembangan	100%				5	
9.	Sarana produksi hasil pertanian 1) Gudang penyimpanan saprotan 2) Sarana industri (pengolahan)	60% 40%				5	
10.	Fasilitas umum dan sosial 1) Tingkat pelayanan 2) Jangkauan pelayanan	50% 50%				5	
Jumlah						100	

Sumber: Persyaratan Kawasan Agropolitan (Hasil Analisis)

Penilaian untuk menentukan nilai dari bobot indikator dilakukan dengan menggunakan analisis skala likert dengan kategori penilaian sebagai berikut:

1. Baik = 5 (jika memiliki tingkat kesesuaian 75%-100%)
2. Cukup = 3 (jika memiliki tingkat kesesuaian 50%-74%)
3. Kurang = 1 (jika memiliki tingkat kesesuaian <50%)

Dengan menggunakan skala penilaian maka akan didapatkan jumlah nilai indikator, penilaian indikator, dan nilai bobot variabel (berdasarkan kriteria pada tabel) dari hasil penilaian tiap aspek/faktor dengan rumus sebagai berikut:

1. Jumlah nilai indikator = $\sum b_i \times n_i$
2. Penilaian indikator = $\frac{\sum j_i \times n_i \times \bar{x}_i}{\sum j_i \times n_i \times \bar{x}_i} \times 100$
3. Nilai indikator = $\frac{\sum \bar{x}_i \times b_i \times v_i}{1}$

2. Analisis SWOT

Strategi yang tepat didasarkan pada kemampuan menemukenali diri dan lingkungannya, sehingga strategi benar-benar dapat terwujud dari kekuatan yang dimilikinya dan peluang yang dihadapinya. Analisis yang tepat untuk menyusun strategi adalah analisis SWOT.

Analisis SWOT digunakan untuk mengidentifikasi dan merumuskan suatu strategi. Analisis SWOT didasarkan pada logika untuk memaksimalkan

kekuatan (*Strength*) dan peluang (*Opportunities*), namun secara bersamaan dapat meminimalkan kelemahan (*Weakness*) dan ancaman (*Threats*).

) **Kekuatan (*Strength*)**

Kekuatan adalah sumberdaya, keterampilan atau keunggulan lain relatif terhadap pesaing dan kekuatan dari pasar suatu perusahaan.

) **Kelemahan (*Weakness*)**

Kelemahan adalah keterbatasan atau kekurangan dalam sumberdaya alam, keterampilan dan kemampuan yang secara serius menghalangi kinerja efektif suatu perusahaan.

) **Peluang (*Opportunity*)**

Peluang adalah situasi atau kecenderungan utama yang menguntungkan dalam lingkungan perusahaan.

) **Ancaman (*Threats*)**

Ancaman adalah situasi atau kecenderungan utama yang tidak menguntungkan dalam lingkungan perusahaan.

Analisis SWOT adalah identifikasi berbagai faktor secara sistematis untuk merumuskan strategi. Analisis ini didasarkan pada logika yang dapat memaksimalkan kekuatan (*Strengths*) dan peluang (*Opportunities*), namun

secara bersamaan dan dapat meminimalkan kelemahan (*Weaknesses*) dan ancaman (*Threats*).

Tabel 3. Analisis SWOT

IFAS EFAS	Strength (S) Kekuatan-kekuatan internal	Weakness (W) Kelemahan-kelemahan internal
Opportunity (O) Peluang-peluang eksternal	Strategi SO Ciptakan strategi yang menggunakan kekuatan untuk memanfaatkan peluang	Strategi WO Ciptakan strategi yang meminimalkan kelemahan untuk memanfaatkan peluang
Threats (T) Ancaman-ancaman eksternal	Strategi ST Ciptakan strategi yang menggunakan kekuatan untuk mengatasi ancaman	Strategi WT Ciptakan strategi yang meminimalkan kelemahan dan menghindari ancaman

Sumber : Rangkuti (2009)

Dalam Rangkuti (2009), Alat yang dipakai untuk menyusun faktor-faktor strategi suatu organisasi adalah matrik SWOT. Matrik ini menggambarkan secara jelas bagaimana peluang dan ancaman eksternal yang dihadapi oleh suatu organisasi dapat disesuaikan dengan kekuatan dan kelemahan yang dimilikinya. Matrik ini dapat menghasilkan 4 (empat) set kemungkinan alternatif strategi. Keempat tipe strategi yang dimaksud adalah:

) Strategi SO (*Strengths Opportunity*)

Strategi menggunakan kekuatan internal suatu organisasi untuk meraih peluang-peluang yang ada di luar. Jika suatu organisasi memiliki banyak kelemahan, maka organisasi tersebut harus mengatasi kelemahan itu agar

menjadi kuat. Sedangkan jika suatu organisasi memiliki banyak ancaman, maka organisasi tersebut harus berusaha menghindarnya dan berkonsentrasi pada peluang-peluang yang ada.

) Strategi ST (*Strengths Threat*)

Melalui strategi ini suatu organisasi harus berusaha menghindari atau mengurangi dampak dari ancaman-ancaman eksternal dengan menggunakan kekuatan yang dimiliki.

) Strategi WO (*Weaknesses Opportunity*)

Strategi ini bertujuan untuk memperkecil kelemahan-kelemahan internal suatu organisasi dengan memanfaatkan peluang-peluang eksternal.

) Strategi WT (*Weaknesses Threat*)

Strategi ini didasarkan pada kegiatan yang bersifat *defensif* dan berusaha meminimalkan kelemahan yang ada serta menghindari ancaman.

3. Analisis Faktor Strategis Internal dan Eksternal (IFAS – EFAS)

Analisis faktor strategi internal dan eksternal adalah pengolahan faktor-faktor strategis pada lingkungan internal dan eksternal dengan memberikan pembobotan dan rating pada setiap faktor strategis.

Faktor strategis adalah faktor dominan dari kekuatan, kelemahan, peluang dan ancaman yang memberikan pengaruh terhadap kondisi dan situasi yang ada dan memberikan keuntungan bila dilakukan tindakan positif. Menganalisis

lingkungan internal (IFAS) untuk mengetahui berbagai kemungkinan kekuatan dan kelemahan.

Penggunaan metode-metode kuantitatif sangat dianjurkan untuk membuat peramalan (*Forecasting*) dan asumsi-asumsi secara internal. Adapun langkah-langkah penyusunannya dapat dilihat pada sub bab berikut ini.

- a. Masukkan faktor-faktor kekuatan dan kelemahan pada tabel IFAS kolom 1. Susun 5 sampai dengan 10 faktor dari kekuatan, kelemahan (*Freddy Rangkuti, 2009*).
- b. Berikan bobot masing-masing faktor strategis pada kolom 2, dengan skala 1,0 (sangat penting) sampai dengan 0,0 (tidak penting). Semua bobot tersebut jumlahnya tidak melebihi dari skor total = 1,00 Faktor-faktor itu diberi bobot didasarkan pengaruh posisi strategis (*Freddy Rangkuti, 2009*).
- c. Berikan rating pada kolom 3 untuk masing-masing faktor dengan skala mulai dari 4 (sangat kuat) sampai dengan 1 (lemah), berdasarkan pengaruh faktor tersebut terhadap kondisi kawasan pariwisata bersangkutan. Variabel yang bersifat positif (semua variabel yang masuk kategori kekuatan) diberi nilai dari 1 sampai dengan 4 dengan membandingkan terhadap rata-rata pesaing utama. Sedangkan variabel yang bersifat negatif kebalikannya jika kelemahan besar sekali (dibanding

dengan rata-rata pesaing sejenis) nilainya adalah 1, sedangkan jika nilai kelemahan rendah/di bawah rata-rata pesaing-pesaingnya nilainya 4.

- d. Kalikan bobot dengan nilai (rating) untuk memperoleh faktor pembobotan dalam kolom 4. Hasilnya berupa skor pembobotan untuk masing-masing faktor yang nilainya bervariasi mulai dari 4,0 (menonjol) sampai dengan 1,0 (lemah).
- e. Jumlahkan skor pembobotan (pada kolom 4), untuk memperoleh total skor pembobotan bagi kawasan agropolitan yang bersangkutan. Nilai total ini menunjukkan bagaimana kawasan agropolitan bereaksi terhadap faktor-faktor strategis internalnya.

Tabel 4. Model Analisis Faktor Strategis Internal (IFAS)

No	Faktor-Faktor Strategis	Bobot	Nilai	Bobot x Nilai
1.	Kekuatan :			
	<i>(faktor-faktor yang menjadi kekuatan)</i>	<i>(Professional Judgement)</i>	<i>(Professional Judgement)</i>	<i>(Jumlah perkalian bobot dengan nilai pada setiap faktor dari kekuatan)</i>
	Jumlah	<i>(Jumlah bobot kekuatan)</i>	<i>(Jumlah nilai kekuatan)</i>	<i>(Jumlah bobot X nilai kekuatan)</i>
2.	Kelemahan :			
	<i>(faktor-faktor yang menjadi kelemahan)</i>	<i>(Professional Judgement)</i>	<i>(Professional Judgement)</i>	<i>(Jumlah perkalian bobot dengan nilai pada setiap faktor dari kelemahan)</i>
	Jumlah	<i>(Jumlah bobot kelemahan)</i>	<i>(Jumlah nilai kelemahan)</i>	<i>(Jumlah bobot X nilai kelemahan)</i>

Sumber: Rangkuti (2009)

Tabel 5. Model Analisis Faktor Strategis Eksternal (EFAS)

No	Faktor-Faktor Strategis	Bobot	Nilai	Bobot x Nilai
Peluang :				
	<i>(faktor-faktor yang menjadi kekuatan)</i>	<i>(Professional Judgement)</i>	<i>(Professional Judgement)</i>	<i>(Jumlah perkalian bobot dengan nilai pada setiap faktor dari kekuatan)</i>
Jumlah		<i>(Jumlah bobot kekuatan)</i>	<i>(Jumlah nilai kekuatan)</i>	<i>(Jumlah bobot X nilai kekuatan)</i>
Ancaman :				
	<i>(faktor-faktor yang menjadi kelemahan)</i>	<i>(Professional Judgement)</i>	<i>(Professional Judgement)</i>	<i>(Jumlah perkalian bobot dengan nilai pada setiap faktor dari kelemahan)</i>
Jumlah		<i>(Jumlah bobot kelemahan)</i>	<i>(Jumlah nilai kelemahan)</i>	<i>(Jumlah bobot X nilai kelemahan)</i>

Sumber: Rangkuti (2009)

Faktor-faktor strategis internal dan eksternal diberikan bobot dan nilai (*Rating*) berdasarkan pertimbangan profesional (*Professional Judgment*). Pertimbangan profesional adalah pemberian pertimbangan berdasarkan keahliannya, kompeten dengan sesuatu yang dipertimbangkannya. Dalam melakukan pertimbangan profesional pada analisis faktor strategis internal – eksternal memiliki pembatasan sebagai berikut:

a. Pembobotan (*Scoring*)

Pebobotan pada lingkungan internal tingkat kepentingannya didasarkan pada besarnya pengaruh faktor strategis terhadap posisi

strategisnya, sedangkan pada lingkungan eksternal didasarkan pada kemungkinan memberikan dampak terhadap faktor strategisnya (*Freddy Rangkuti, 2009*).

Jumlah bobot pada masing-masing lingkungan internal dan eksternal harus berjumlah = 1 (satu)

Skor Total Internal = Total Bobot Kekuatan + Total Bobot Kelemahan = 1

Skor Total Eksternal = Total Bobot Peluang + Total Bobot Ancaman = 1

“Skala 1,0 (sangat penting) sampai dengan 0,0 (tidak penting)”.

Besarnya rata-rata nilai bobot bergantung pada jumlah faktor-faktor strategisnya (5-10 faktor strategis) yang dipakai.

b. Penilaian (Rating)

Nilai rating berdasarkan besarnya pengaruh faktor strategis terhadap kondisi dirinya (*Freddy Rangkuti, 2009*) dengan ketentuan sebagai berikut :

Skala mulai dari 4 (sangat kuat) sampai dengan 1 (lemah).

Sangat Kuat	Kuat	Rata-rata	Lemah
4	3	2	1

Variabel yang bersifat positif (variabel kekuatan atau peluang) diberi nilai dari 1 sampai dengan 4 dengan membandingkan dengan rata-rata pesaing utama. Sedangkan variabel yang bersifat negatif

kebalikannya, jika kelemahan atau ancaman besar sekali (dibanding dengan rata-rata pesaing sejenis) nilainya adalah 1, sedangkan jika nilai ancaman kecil/di bawah rata-rata pesaing-pesaingnya nilainya 4.

Rumusan setiap kuadran melalui proses adopsi, adaptasi dari penggunaan analisis SWOT untuk penelitian, sehingga berdasarkan penelitian ini rumusan kuadrannya sebagai berikut:

a. Kuadran I : *Growth* (Pertumbuhan)

Ini merupakan situasi yang sangat menguntungkan di mana daerah memiliki peluang dan kekuatan sehingga dapat memanfaatkan peluang yang ada. Strategi yang harus diterapkan dalam kondisi ini adalah mendukung kebijakan pertumbuhan yang *agresif* (*Growth Oriented Strategy*).

1) *Rapid Growth Strategy* (strategi pertumbuhan cepat)

2) *Stable Growth Strategy* (strategi pertumbuhan stabil)

b. Kuadran II : *Stability* (Stabilitas)

Organisasi menghadapi peluang yang sangat besar tetapi dilain pihak ia menghadapi berbagai kendala atau kelemahan internal. Fokus strategi adalah dengan meninjau ulang (*turn around*) masalah-masalah internal sehingga permasalahan tersebut dapat diminimalkan. Strategi stabilitas terbagi dua, yaitu :

1) *Agressive Maintenance strategy* (strategi perbaikan agresif)

2) *Selective Maintenance strategy* (strategi perbaikan pilihan)

c. Kuadran III : *Survival* (Bertahan)

Ini merupakan situasi yang sangat tidak menguntungkan, daerah menghadapi berbagai ancaman dan kelemahan internal. Strategi yang dilakukan adalah *defensif* (bertahan).

1) *Turn around strategy* (strategi memutar balik),

2) *Guirelle strategy* (strategi merubah fungsi)

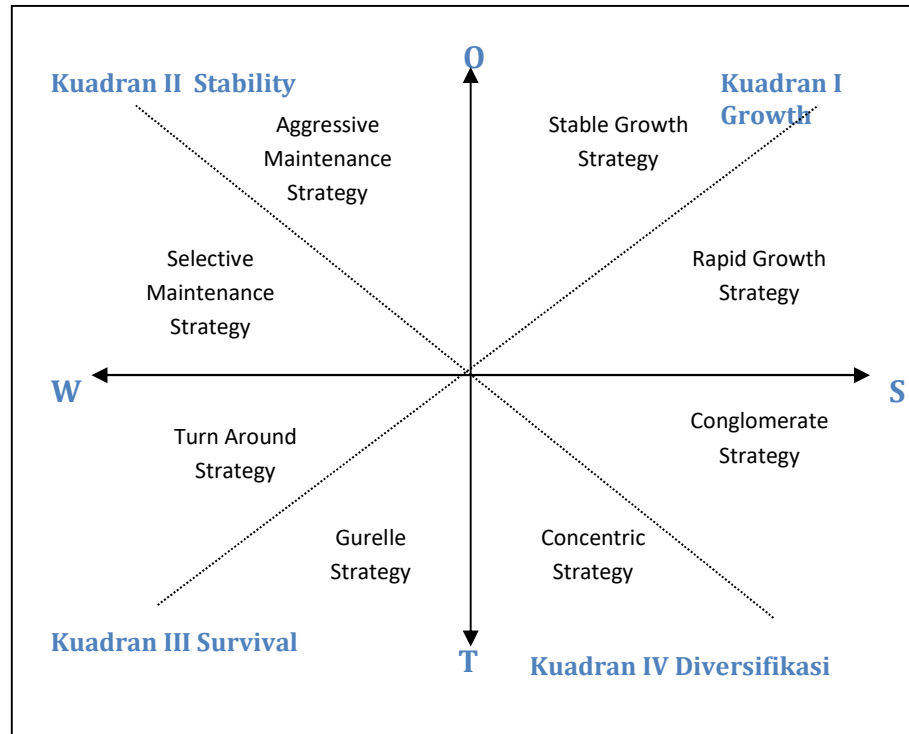
d. Kuadran IV : *Diversifikasi*

Meskipun mendapat berbagai ancaman, daerah masih memiliki kekuatan dari segi internal. Strategi yang harus diterapkan adalah menggunakan kekuatan untuk memanfaatkan peluang jangka panjang dengan cara strategi *diversifikasi*. Strategi penganekaragaman dibagi dua, yaitu :

1) *Diversifikasi concentric strategy* (strategi diversifikasi konsentrik)

2) *Diversifikasi conglomerate strategy* (strategi diversifikasi konglomerat)

Gambar 2. Kuadran Analisis SWOT



Sumber : Rangkuti (2001)

F. Definisi Operasional

Definisi operasional dimaksudkan agar tidak terjadi kesalahpahaman dalam pemahaman dan menghindari pemaknaan ganda, maka perlu diberikan penegasan akan maksud dari judul yang dijelaskan sebagai berikut.

1. Agropolitan merupakan kota pertanian yang tumbuh dan berkembang karena berjalannya sistem dan usaha agribisnis serta mampu melayani, mendorong, menarik dan menghela kegiatan pembangunan pertanian (agribisnis) di wilayah sekitarnya.

2. Kawasan adalah wilayah yang memiliki fungsi utama lindung atau budi daya.
3. Pengembangan adalah memajukan atau memperbaiki atau meningkatkan sesuatu yang sudah ada.
4. Kawasan agropolitan sebagai kawasan yang terdiri atas satu atau lebih pusat kegiatan pada wilayah perdesaan sebagai sistem produksi pertanian dan pengelolaan sumber daya alam tertentu yang ditunjukkan oleh adanya keterkaitan fungsional dan hirarki keruangan satuan sistem permukiman dan agrobisnis (Undang-Undang No.26 Tahun 2007 Tentang Penataan Ruang).
5. Pengembangan Kawasan Agropolitan adalah Pembangunan ekonomi berbasis pertanian di kawasan perdesaan (agropolitan) yang dirancang dan dilaksanakan dengan jalan mensinergikan berbagai potensi yang ada untuk mendorong berkembangnya sistem dan usaha agribisnis yang berdaya saing, berbasis kerakyatan, berkelanjutan dan terdesentralisasi yang digerakkan oleh masyarakat dan difasilitasi oleh pemerintah.
6. Agropolis adalah bentuk pembangunan yang memadukan pembangunan pertanian (sektor basis di perdesaan) dengan sektor industri yang selama ini secara terpusat di kembangka di kota kota saja.
7. Hinterland adalah Merupakan wilayah-wilayah sentra produksi pertanian yang terletak di sekitar agropolis, dapat berupa desa, kecamatan atau kabupaten.

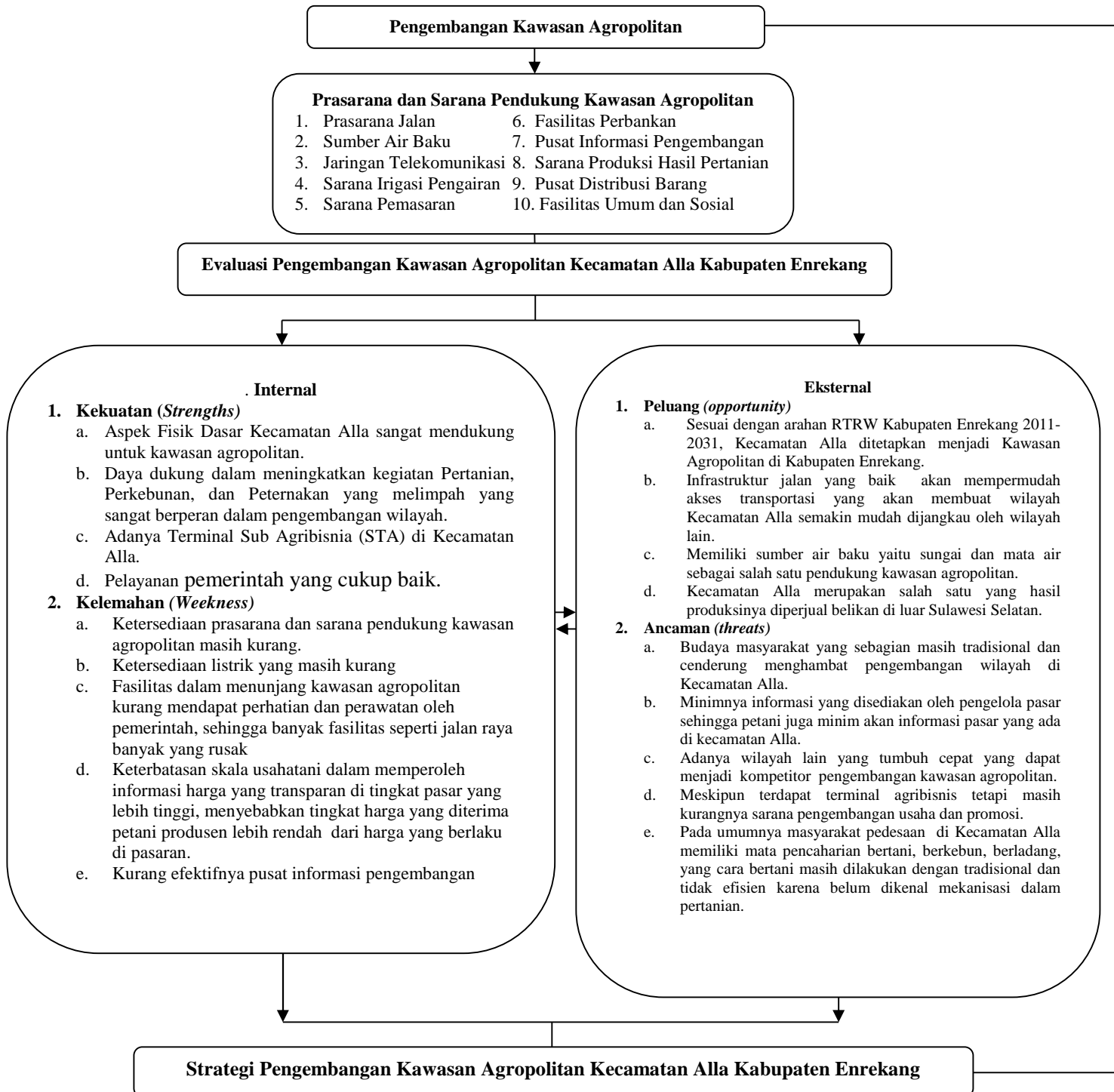
8. Perdesaan adalah Kawasan yang mempunyai kegiatan utama pertanian termasuk pengelolaan sumber daya alam dengan susunan fungsi kawasan sebagai tempat pemukiman perdesaan, pelayanan jasa pemerintahan, pelayanan sosial, dan kegiatan ekonomi (UU No. 26 tahun 2007).
9. Sentra Produksi adalah sub kawasan dimana terletak pusat pelayanan lokal, baik sebagai pelayanan terhadap sub kawasan budidaya maupun pelayanan terhadap Kota Pertanian. Pelayanan yang bisa diberikan oleh kawasan ini adalah pengolahan produksi yang menjadi produk jadi atau setengah jadi, serta sebagai pendukung subsistem agribisnis hulu.
10. Komoditas Unggulan adalah komoditas pertanian (tanaman pangan, hortikultura, perkebunan, peternakan, perikanan) yang dibudidayakan oleh mayoritas masyarakat, terjamin ketersediaannya secara terus menerus, masih dalam bentuk primer, atau produk olahan sementara, atau produk olahan akhir, telah diusahakan dalam industri kecil atau menengah atau besar, berdaya saing dan mempunyai pangsa pasar baik lokal, regional maupun internasional dan akan atau menjadi ciri khas daerah kawasan.
11. Prasarana jalan adalah prasarana transportasi yang meliputi segala bagian jalan, termasuk bangunan pelengkap, dan perlengkapannya, yang diperuntukkan bagi lalu lintas, yang berada di permukaan tanah, di atas permukaan tanah, di bawah

permukaan tanah dan atau air, serta di atas permukaan air, kecuali jalan kereta api dan jalan kabel (UU No. 38 tahun 2004 tentang jalan).

12. Sumber air baku memegang peranan yang sangat penting dalam industri air minum. Air baku atau *raw water* merupakan awal dari suatu proses dalam penyediaan dan pengolahan air bersih.
13. Jaringan telekomunikasi adalah segenap perangkat telekomunikasi yang dapat menghubungkan pemakaiannya (umumnya manusia) dengan pemakai lain, sehingga kedua pemakai tersebut dapat saling bertukar informasi (dengan cara bicara, menulis, menggambar atau mengetik) pada saat itu juga.
14. Sarana irigasi pengairan dapat diartikan sebagai satu kesatuan yang tersusun dari berbagai komponen, menyangkut upaya penyediaan, pembagian, pengelolaan dan pengaturan air dalam rangka meningkatkan produksi pertanian.
15. Sarana pemasaran adalah suatu sistem keseluruhan dari kegiatan-kegiatan usaha yang ditujukan untuk merencanakan, menentukan harga, mempromosikan, dan mendistribusikan barang dan jasa yang dapat memuaskan kebutuhan baik kepada pembeli yang ada maupun pembeli potensial.
16. Fasilitas perbankan adalah lembaga keuangan yang berperan sangat vital dalam aktifitas perdagangan internasional serta pembangunan nasional.
17. Pusat Informasi Pengembangan adalah suatu wadah atau kegiatan yang dikelola guna memberikan pelayanan informasi.

18. Sarana produksi hasil pertanian dapat diartikan sebagai usaha untuk menciptakan atau menambah fedah ekonomi suatu hasil pertanian dengan tujuan untuk memenuhi kebutuhan manusia.
19. Pusat distribusi barang merupakan kegiatan ekonomi yang menjembatani kegiatan produksi dan konsumsi. Berkat distribusi barang dan jasa dapat sampai ke tangan konsumen.
20. Fasilitas umum dan sosial adalah milik bersama yang harus dijaga dan dirawat dengan baik agar bisa selalu dimanfaatkan secara maksimal untuk jangka panjang.

G. Kerangka Pikir Pembahasan



BAB IV

HASIL DAN PEMBAHASAN

A. Gambaran Umum Kabupaten Enrekang

1. Batas Administrasi dan Letak Geografis

Kabupaten Enrekang merupakan salah satu Kabupaten yang terletak dalam wilayah administrasi Provinsi Sulawesi Selatan dengan luas wilayah keseluruhan adalah 1.786 Km². Kabupaten Enrekang terletak ± 235 Km di sebelah utara Kota Makassar. Secara geografi Kabupaten Enrekang terletak pada koordinat antara 3° 14' 3" LS sampai 3° 50' 00" LS dan 119° 40' 53" BT sampai 120° 06' 33" BT, dengan luas wilayah sebesar 1.786 Km². Kabupaten Enrekang mempunyai batas wilayah sebagai berikut :

-) Sebelah Utara : Kabupaten Tana Toraja.
-) Sebelah Selatan : Kabupaten Luwu.
-) Sebelah Timur : Kabupaten Sidrap.
-) Sebelah Barat : Kabupaten Pinrang.

Topografi Wilayah Kabupaten ini pada umumnya bervariasi berupa perbukitan, pegunungan, lembah dan sungai dengan ketinggian 47 - 3.293 meter dari permukaan laut serta tidak mempunyai wilayah pantai. Secara umum keadaan Topografi Wilayah wilayah didominasi oleh bukit-bukit/gunung-gunung yaitu sekitar 84,96% dari luas wilayah Kabupaten

Enrekang sedangkan yang datar hanya 15,04%. Secara administrasi Kabupaten Enrekang terbagi atas beberapa kecamatan, yang dibagi kedalam dua kawasan yaitu Kawasan Barat Enrekang (KBE) dan Kawasan Timur Enrekang (KTE). KBE meliputi Kecamatan Alla, Kecamatan Anggeraja, Kecamatan Enrekang dan Kecamatan Cendana, sedangkan KTE meliputi Kecamatan Curio, Kecamatan Malua, Kecamatan Baraka, Kecamatan Bungin dan Kecamatan Maiwa. Luas KBE kurang lebih 659,03 Km² atau 36,90% dari Luas Kabupaten Enrekang sedangkan luas KTE kurang lebih 1.126,98 Km² atau 63,10% dari luas wilayah Kabupaten Enrekang. Adapun luas tiap Kecamatan di Kabupaten Enrekang, dapat dilihat pada tabel 6 berikut.

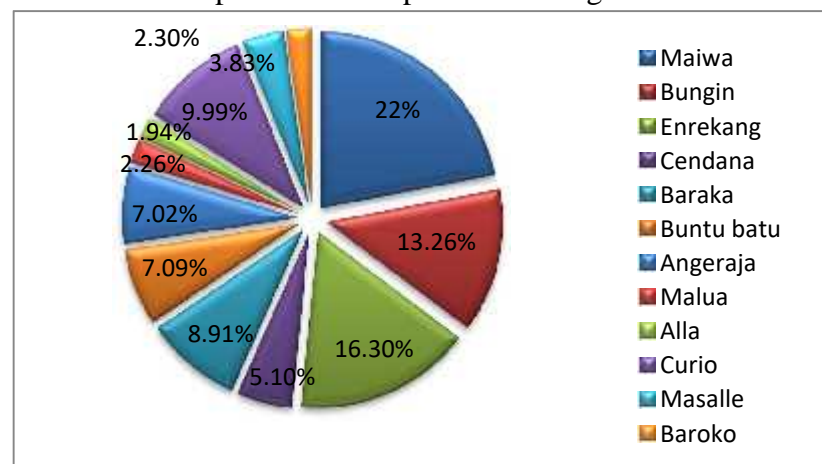
Tabel 6. Luas Daerah Tiap Kelurahan di Kabupaten Enrekang Tahun 2012

No.	Kecamatan	Luas (km ²)	Jumlah Desa/ Kelurahan
1.	Maiwa	393	24
2.	Bungin	237	6
3.	Enrekang	291	18
4.	Cendana	91	7
5.	Baraka	159	15
6.	Buntu batu	127	8
7.	Angeraja	125	15
8.	Malua	40	8
9.	Alla	35	8
10.	Curio	179	11
11.	Masalle	68	6
12.	Baroko	41	5
Jumlah		1.786	100

Sumber: Badan Pusat Statistik Kabupaten Enrekang Tahun 2013

Dari tabel 6 dapat dilihat luasan tiap Kecamatan di Kabupaten Enrekang. Kecamatan Maiwa memiliki luasan terbesar dengan 393 Km², sementara Kecamatan Alla menjadi yang terkecil dengan 35 Km². Untuk persentase luasnya, dapat dilihat pada gambar 3.

Gambar 3. Diagram Persentase Luas Tiap Kecamatan Terhadap Luas Kabupaten di Kabupaten Enrekang



Dari gambar 3 dapat kita lihat bahwa potongan diagram terbesar merupakan Kecamatan Maiwa, Kecamatan terluas di Kabupaten Enrekang, dengan persentase 22% dari luas keseluruhan Kabupaten Enrekang, sedangkan Kecamatan yang terkecil yaitu kecamatan Alla dengan persentase luas wilayah hanya 1,94%. Dapat dilihat pada gambar 4 administrasi Kabupaten Enrekang.

Peta Administrasi Kabupaten enrekang

2. Aspek Demografi

a. Jumlah dan Pertumbuhan Penduduk

Hingga akhir tahun 2012 jumlah penduduk di Kabupaten Enrekang menunjukkan kenaikan angka yang cukup signifikan. Hasil catatan registrasi pada Biro Pusat Statistik (BPS), menunjukkan Kabupaten Enrekang saat ini dihuni penduduk kurang lebih 193.683 jiwa. Angka tersebut memberikan indikator pesatnya kegiatan pembangunan yang perlu disiapkan dimasa yang akan datang. Secara umum kondisi kependudukan di Kabupaten Enrekang dapat dilihat pada penjelasan tabel 7 berikut.

Tabel 7. Jumlah Penduduk Kabupaten Enrekang dirinci Menurut Kecamatan Tahun 2012

No.	Kecamatan	Jumlah Penduduk (Jiwa)	Persentase (%)
1.	Maiwa	23.599	12,18
2.	Bugin	4.498	2,32
3.	Enrekang	31.069	16,03
4.	Cendana	8.789	4,54
5.	Baraka	21.582	11,14
6.	Buntu Batu	13.012	6,71
7.	Anggeraja	24.310	12,54
8.	Malua	7.802	4,03
9.	Alla	21.068	10,87
10.	Curio	15.162	7,82
11.	Masalle	12.486	6,44
12.	Baroko	10.406	5,37
Jumlah		193.783	100

Sumber: Kabupaten Enrekang Dalam Angka Tahun 2013

b. Kepadatan Penduduk

Hasil catatan registrasi yang diperoleh, tingkat kepadatan penduduk di Kabupaten Enrekang berdasarkan klasifikasinya dibedakan atas 3 (tiga) bagian yaitu; kepadatan tinggi, sedang, dan rendah. Kepadatan tertinggi berada di wilayah Kecamatan Baroko dengan kepadatan penduduk sebesar 601,9 jiwa/km², kepadatan penduduk terendah berada di Kecamatan Bungin dengan jumlah sebesar 18,6 jiwa/km². Demikian pula halnya dengan pola penyebaran penduduk terjadi secara tidak merata. Perkembangan jumlah penduduk, dan kepadatan dirinci menurut kecamatan di Kabupaten Enrekang pada tabel 8 berikut.

Tabel 8. Kepadatan Penduduk Kabupaten Enrekang dirinci Menurut Kecamatan

No.	Kecamatan	Penduduk	Luas (km ²)	Kepadatan Penduduk
1.	Maiwa	23.599	393	60,0
2.	Bungin	4.498	237	18,6
3.	Enrekang	31.069	291	106,8
4.	Cendana	8.789	91	96,6
5.	Baraka	21.582	159	135,7
6.	Buntu Batu	13.012	127	102,5
7.	Anggeraja	24.310	125	194,5
8.	Malua	7.802	40	195,1
9.	Alla	21.068	35	601,9
10.	Curio	15.162	179	84,7
11.	Masalle	12.486	68	183,6
12.	Baroko	10.406	41	253,8
Jumlah		193.783	1.786	108,44

Sumber : Kabupaten Enrekang Dalam Angka 2013

B. Gambaran Umum Kecamatan Alla

1. Letak Geografis dan Administrasi

Secara geografis kecamatan Alla terletak antara 119⁰,37'19,16''BT dan 4⁰ 01'06,80,' LS. Kecamatan Alla terdiri dari 8 Desa/Kelurahan, yang terletak di Kawasan Barat Engrekang, dimana letak kecamatan ini berbatasan dengan:

-) Sebelah Timur : Kecamatan Curio
-) Sebelah Barat : Kecamatan Masalle dan Baroko
-) Sebelah Utara : Kabupaten Toraja
-) Sebelah Selatan : Kecamatan Anggeraja

Kecamatan Alla merupakan salah satu kecamatan yang ada di Enrekang dengan luas wilayah yaitu 34,66 km², yang letak ibukota kecamatannya berada pada Kelurahan Kambiolangi. Adapun luas tiap Desa/Kelurahan yang ada di Kecamatan Alla dapat dilihat pada tabel 9.

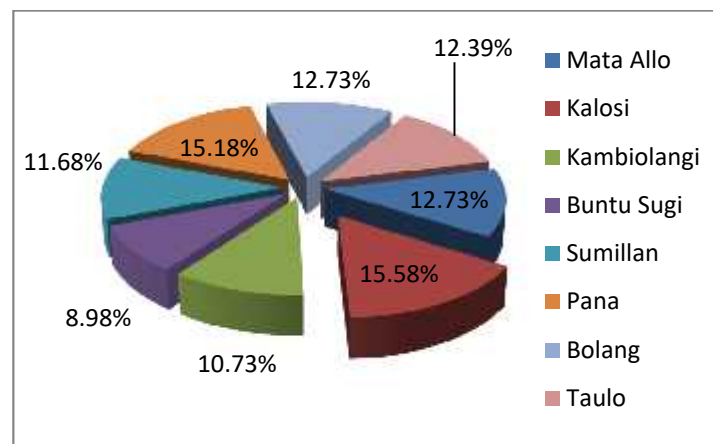
Tabel 9. Luas Desa/Kelurahan dan Banyaknya Lingkungan, Dusun dan RT/RW di Kecamatan Alla Tahun 2012

No	Desa/ Kelurahan	Luas (km ²)	Banyaknya			
			Lingk.	Dusun	RW/RK	RT
1.	Mata Allo	4,15	-	3	-	7
2.	Kalosi	5,08	5	-	10	21
3.	Kambiolangi	3,50	5	-	10	20
4.	Buntu Sugi	2,93	4	-	4	6
5.	Sumillan	3,81	-	6	17	34
6.	Pana	4,95	-	4	6	12
7.	Bolang	4,15	-	5	9	18
8.	Taulo	4,04	-	3	6	16
Jumlah		32,61	14	21	62	134

Sumber: Kecamatan Alla Dalam Angka 2013

Dari tabel 9, dapat diketahui, Desa/ Kelurahan yang memiliki luasan paling besar yaitu Kelurahan Kalosi, sedangkan Kelurahan Buntu Sugi memiliki luasan terkecil dengan luas 2,93 Km² . Untuk lebih jelasnya, dapat dilihat persentase luasan tiap Desa/ Kelurahan di Kecamatan Alla' pada gambar 5.

Gambar 5. Digram Persentase Luas Desa/Kelurahan di Kecamatan Alla



Dapat dilihat dari gambar 5, potongan diagram terbesar ditunjukkan kelurahan Kalosi dengan persentase 15,58% dari luas wilayah Kecamatan Alla. Sementara Kelurahan Buntu Sugi hanya 8,98% dari luas wilayah Kecamatan Alla. Dapat dilihat pada gambar 6 administrasi Kecamatan Alla.

Peta administrasi kecamatan Alla

2. Kondisi Fisik Wilayah

a. Kondisi Topografi dan Kemiringan Lereng

Kecamatan Alla merupakan daerah pegunungan, berada pada topografi yang berbukit-bukit dan letak ketinggian dari permukaan laut sekitar 5000-1.500 mdpl. Adapun Desa/ Kelurahan yang memiliki topografi antara 1.000-1500 mdpl yaitu Mata Allo, Kambiolangi dan Buntu Sugi. Sementara lima Desa/ Kelurahan lainnya memiliki ketinggian antara 500-1000 mdpl. Untuk lebih jelasnya, dapat dilihat pada tabel 10:

Tabel 10. Letak dan Ketinggian Tiap Desa/ Kelurahan di Kecamatan Alla Tahun 2012

No.	Desa/ Kelurahan	Letak		Ketinggian (mdpl)
		Pantai	Bukan Pantai	
1.	Mata Allo	-		1000-1500
2.	Kalosi	-		500-1000
3.	Kambiolangi	-		1000-1500
4.	Buntu Sugi	-		1000-1500
5.	Sumillan	-		500-1000
6.	Pana	-		500-1000
7.	Bolang	-		500-1000
8.	Taulo	-		500-1000

Sumber: Kecamatan Alla Dalam Angka 2013

Dari tabel 10 dapat dilihat bahwa Kecamatan Alla berada pada daerah bukan pantai dengan ketinggian 500-1500 meter dari permukaan laut. Dengan kondisi topografi yang dimilikinya ini maka tentunya jenis budidaya yang sangat cocok di kembangkan

pada Kecamatan Alla yaitu usaha agropolitan seperti perkebunan sayuran dan buah-buahan, serta usaha lain yang bisa dikembangkan yaitu peternakan. Untuk lebih jelasnya dapat dilihat pada gambar 7.

Peta topografi kecamatan alla

Selain topografi, kemiringan lereng juga merupakan salah satu acuan dalam menentukan peruntukan suatu daerah. Desa/ Kelurahan di Kecamatan Alla sendiri, memiliki kemiringan lereng yang beragam berkisar antara 0-40%, Untuk lebih jelasnya, dapat dilihat pada tabel 11 dan gambar 8.

Tabel 11. Luasan Kemiringan Lereng Berdasarkan Kelasnya di Kecamatan Alla Tahun 2012

No.	Kelas Lereng	Luas (Km²)	%
1.	0 - 8 %	9,26	28,40
2.	8 - 15 %	12,36	37,90
3.	15 – 25 %	8,92	27,35
4.	25 – 40 %	2,06	6,32
Jumlah		32,61	100

Sumber: Kecamatan Alla Dalam Angka 2013

Peta kemiringan lereng kecamatan alla

b. Kondisi Iklim Dan Curah Hujan

Keadaan klimatologi mempengaruhi tiga aspek yang berpengaruh besar terhadap seluruh elemen-elemen ruang di suatu wilayah tertentu diantaranya yakni musim, suhu udara dan curah hujan. Wilayah Kecamatan Alla yang merupakan daratan tinggi secara tidak langsung mempengaruhi suhu udara di wilayah kecamatan alla sehingga memiliki suhu udara yang rendah.

Keadaan curah hujan di kecamatan Alla, hampir merata di setiap tahun dengan curah hujan 1.410 mm/tahun dan 137 hari hujan. Untuk mempertahankan manfaat jangka panjangnya, maka perlu terus mengupayakan langkah-langkah strategis untuk mempertahankan kondisi konservasi lahan sebagai penyedia sumber daya air khususnya pada wilayah yang merupakan daerah tangkapan air di Kecamatan tersebut. Dapat dilihat pada tabel 12 curah hujan di Kecamatan Alla.

Tabel 12. Banyaknya Curah Hujan Menurut Bulan di Kecamatan Alla Tahun 2012

No.	Bulan	Hari Hujan	Curah Hujan (mm/tahun)
1.	Januari	11	124
2.	Februari	11	153
3.	Maret	9	141
4.	April	15	267
5.	Mei	18	481
6.	Juni	7	96
7.	Juli	5	201
8.	Agustus	3	178
9.	September	-	-
10.	Oktober	8	208
11.	November	7	101
12.	Desember	12	96
Rata-rata		9,6	186

Sumber: Kecamatan Alla Dalam Angka 2013

Dilihat dari tabel 12, jumlah hari hujan dan curah hujan tertinggi terjadi pada bulan Mei dengan 18 hari hujan dengan curah hujan 481 mm/tahun. Sedangkan jumlah hari hujan dan curah hujan terendah terjadi pada bulan September dimana tidak terjadi hujan. Untuk lebih jelasnya menyangkut curah hujan di Kecamatan Alla, dapat dilihat pada gambar 9 berikut.

Peta curah hujan kecamatan alla

c. Kondisi Hidrologi

Sumber daya air yang dimiliki oleh Kecamatan Alla berasal dari sumber mata air pegunungan dengan sistem perpipaan secara gratis, serta dipengaruhi oleh sungai Mata Allo, keadaan hidrologi di beberapa desa/kelurahan termasuk dalam lingkup wilayah kecamatan Alla' dapat di bedakan antara lain, air permukaan yaitu air yang mengalir di permukaan bumi dan di pengaruhi oleh beberapa kondisi, yaitu curah hujan, kedalaman muka air dan tutupan lahan. Adapun air permukaan di Kecamatan Alla, meliputi sungai Mata Allo dimana sungai ini digunakan sebagai sumber air bersih masyarakat, irigasi persawahan, dan pengairan untuk areal perkebunan maupun genangan periodik yang terjadi saat musim penghujan yaitu areal persawahan, dan air tanah dalam yang merupakan air yang ada di bawah permukaan air yang terdapat di celah batuan. Air tanah dalam di gunakan oleh mayoritas penduduk Alla untuk membuat sumur Bor dan sungai gali berupa mata air dengan jumlah debit yang berbeda.

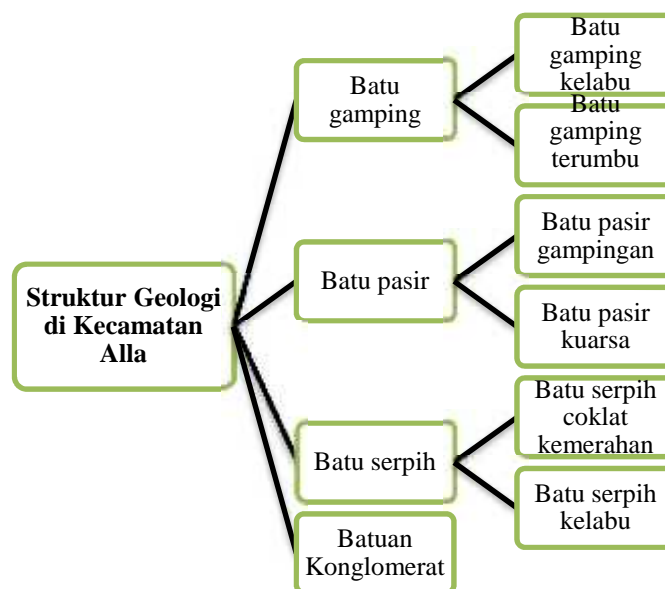
Untuk lebih jelasnya mengenai kondisi hidrologi di Kecamatan Alla, dapat dilihat pada gambar 10.

Peta hidrologi kecamatan alla

d. Geologi dan Jenis Tanah

Pada hakikatnya tanah secara geologi merupakan hasil batuan yang ada di permukaan bumi. Oleh karena itu, jenis-jenis tanah yang ada dipermukaan bumi ini sangat erat kaitannya dengan komposisi kimia-mineral batuan dasarnya. Geologi merupakan komposisi jenis dan struktur penyusunan batuan yang berfungsi sebagai penopang permukaan tanah di wilayah tertentu. Struktur batuan yang tersusun di Kecamatan Alla beragam, adapun itu meliputi batu gamping;gamping kelabu, gamping terumbu, batu pasir;pasir gampingan, pasir kuarsa, batu serpih;coklat kemerahan, kelabu, dan batuan konglomerat.

Gambar 11. Struktur Geologi di Kecamatan Alla



Untuk lebih jelasnya terkait jenis batuan yang menyusun tiap Desa/ Kelurahan di Kecamatan Alla, dapat dilihat pada gambar 12.

Peta geologi kecamatan alla

Adapun jenis tanah yang tersusun di Kecamatan Alla yaitu tanah aluvial; hidromorf, kelabu, dan tanah podsolik; merah kekuningan, violet. Tanah aluvial merupakan jenis tanah yang memiliki tingkat kesuburan, sehingga sangat cocok di jadikan sebagai area lahan pertanian. Jenis tanah di Kecamatan Alla beragam di tiap Desa/ Kelurahan, untuk lebih jelas dapat dilihat pada gambar 13.

Peta jenis tanah kecamatan alla

e. Tutupan Lahan

Komposisi penggunaan lahan merupakan acuan utama dalam mengarahkan sebaran lokasi kegiatan dan pola pemanfaatan ruang dalam pengembangan wilayah. Penggunaan lahan di Kecamatan Alla meliputi lahan terbangun dan lahan tidak terbangun. Lahan terbangun meliputi pemukiman, sarana perkantoran, pendidikan, kesehatan, peribadatan, perdagangan dan jasa, serta gedung olahraga. Sedangkan lahan tak terbangun meliputi ruang terbuka hijau dan *non* hijau, industri hutan, persawahan, dan perkebunan. Adapun rincian luas komponen penyusun penggunaan lahan di Kecamatan Alla dapat dilihat pada tabel 13 dan pada gambar 14.

Tabel 13. Luasan Penggunaan Lahan di Kecamatan Alla

No.	Lahan	Luas (km²)	Presentase (%)
1.	Hutan	10,47	32,11
2.	Perkebunan	9,68	29,68
3.	Persawahan	5,19	15,92
4.	Permukiman dan Fasilitas lainnya	7,27	22,3
Jumlah		32,61	100

Sumber: Aplikasi GIS dan Citra Satelit Google Earth, Tahun 2014

Peta TGL kecamatan alla

3. Aspek Demografi

a. Luas dan Jumlah Penduduk

Jumlah penduduk di kecamatan Alla pada tahun 2012 yakni 20.902 jiwa. jumlah penduduk terbanyak ada pada Kelurahan Kalosi dengan jumlah penduduk 5.062 dengan luas 5,08 km², sementara Kelurahan dengan penduduk terbanyak kedua yaitu Kambiolangi dengan luas 3,5 km², hanya selisih 40 Jiwa dari jumlah penduduk Kelurahan Kalosi. Untuk Kelurahan dengan jumlah penduduk terkecil ada pada Desa Taulo dengan luas 4,04 km². Untuk lebih jelasnya dapat dilihat tabel 14.

Tabel 14. Jumlah Penduduk di Kecamatan Alla Tahun 2012

No.	Desa/ Kelurahan	Jumlah Penduduk (Jiwa)	Luas (Km ²)
1.	Mata Allo	1.210	4,15
2.	Kalosi	5.062	5,08
3.	Kambiolangi	5.022	3,5
4.	Buntu Sugi	2.134	2,93
5.	Sumillan	2.323	3,81
6.	Pana	2.519	4,95
7.	Bolang	1.446	4,15
8.	Taulo	1.186	4,04
Jumlah		20,902	32,71

Sumber : Kecamatan Alla Dalam Angka Tahun 2013

b. Kepadatan Penduduk

Kepadatan penduduk di Kecamatan Alla Kabupaten Enrekang pada tahun 2012 adalah sebanyak 5.214 jiwa per km². untuk lebih

jelasan dapat dilihat pada tabel dibawah ini dan dapat di lihat pada gambar 15.

Tabel 15. Distribusi dan Kepadatan Penduduk Kecamatan Alla Dirinci Menurut Desa/Kelurahan Tahun 2012

No.	Desa/Kelurahan	Penduduk (Jiwa)	Luas (Km²)	Kepadatan (Jiwa/Km²)
1.	Mata Allo	1.210	4,15	292
2.	Kalosi	5.062	5,08	997
3.	Kambiolangi	5.022	3,5	1.435
4.	Buntu Sugi	2.134	2,93	728
5.	Sumillan	2.323	3,81	610
6	Pana	2.519	4,95	509
7.	Bolang	1.446	4,15	349
8.	Taulo	1.186	4,04	294
Jumlah		20,902	32,71	5.214

Sumber:Kecamatan Alla Dalam Angka 2013

Peta Kepadatan Penduduk

c. Penduduk Menurut Jenis Kelamin

Berdasarkan hasil registrasi penduduk di Kecamatan Alla tahun 2012, keseluruhan jumlah penduduk yang ada di kecamatan ini sebanyak 20.902 jiwa. Berdasarkan jenis kelamin, jumlah penduduk laki-laki di Kecamatan Alla' sebanyak 10.735 jiwa dan perempuan 10.167. Untuk lebih jelasnya dapat dilihat pada tabel 16.

Tabel 16. Penduduk Menurut Jenis Kelamin di Kecamatan Alla Tahun 2012

No.	Desa/Kelurahan	Laki-laki (Jiwa)	Perempuan (Jiwa)	Jumlah (jiwa)
1.	Mata Allo	628	582	1.210
2.	Kalosi	2.602	2.460	5.062
3.	Kambiolangi	2.581	2.441	5.022
4.	Buntu Sugi	1.088	1.046	2.134
5.	Sumillan	1.176	1.147	2.323
6.	Pana	1.301	1.218	2.519
7.	Bolang	759	687	1.446
8.	Taulo	600	586	1.186
Jumlah		10.735	10.167	20.902

Sumber:Kecamatan Alla Dalam Angka Tahun 2013

Pada tabel 15 jumlah penduduk laki-laki terbanyak terdapat di Kelurahan Kalosi dengan jumlah penduduk sebanyak 2.602 jiwa sementara paling sedikit berada di wilayah Desa Taulo dengan 600 jiwa. Sama halnya dengan penduduk laki-laki, jumlah penduduk berjenis kelamin perempuan terbanyak juga berada di Kelurahan Kalosi yaitu sebanyak 2.460 jiwa sedangkan jumlah penduduk perempuan yang paling sedikit yaitu sebanyak 582 jiwa.

d. Penduduk Berdasarkan Kepala Keluarga

Jumlah rumah tangga di kecamatan Alla yaitu 5.276 KK dengan jumlah penduduk keseluruhan di kecamatan Alla adalah 20,902 jiwa. Untuk lebih jelas dapat di lihat tabel 17.

Tabel 17. Jumlah Penduduk Berdasarkan Kepala Keluarga di Kecamatan Alla Tahun 2012

No.	Desa/kelurahan	Jumlah penduduk (Jiwa)	Jumlah Rumah Tangga (KK)
1.	Mata Allo	1.210	312
2.	Kalosi	5.062	1.319
3.	Kambiolangi	5.022	414
4.	Sumilan	2.134	461
5.	Pana	2.323	518
6.	Bolang	2.519	604
7.	Buntu sugi	1.446	1.337
8.	Taulo	1.186	291
Jumlah		20,902	5.276

Sumber: Kecamatan Alla Dalam Angka Tahun 2013

Berdasarkan tabel 16, dapat dilihat jumlah kepala keluarga terbanyak berada di Kelurahan Buntu Sugi dengan 1.337 KK. Sementara Kelurahan Kalosi yang memiliki jumlah kepala keluarga terkecil memiliki 291 KK.

e. Penduduk Menurut Pemeluk Agama

Adapun masyarakat yang berdomisili di Kecamatan Alla', dominan beragama Islam dengan jumlah 20.802 jiwa dari total jumlah penduduk keseluruhan yang ada di Kecamatan Alla, sedangkan penduduk pemeluk agama Katolik sebanyak 80 jiwa dan yang beragama Kristen Sebanyak 20 jiwa. Untuk lebih jelasnya, dapat dilihat pada tabel 18.

Tabel 18. Penduduk Menurut Agama di Kecamatan Alla Tahun 2012

No.	Desa/Kelurahan	Islam	Katolik	Kristen
1.	Mata Allo	1.210	-	-
2.	Kalosi	5.061	-	1
3.	Kambiolangi	5.022	-	-
4.	Buntu Sugi	2.097	36	1
5.	Sumillan	2.323	-	-
6.	Pana	2.456	44	19
7.	Bolang	1.446	-	-
8.	Taulo	1.186	-	-
Jumlah		20.802	80	20

Sumber:Kecamatan Alla Dalam Angka Tahun 2013

4. Sosial Budaya Masyarakat

Aspek sosial budaya menjadi salah satu poin dan pertimbangan penting dalam melakukan sebuah perencanaan di suatu wilayah. Pembagian wilayah administratif Kecamatan Alla yang terdiri atas beberapa wilayah pedesaan secara tidak langsung menciptakan karakteristik masyarakat yang mengarah pada rona masyarakat pedesaan.

Kabupaten Enrekang termasuk halnya Kecamatan Alla pada khususnya memegang teguh prinsip kehidupan masyarakat “massenrempulu” yang berarti persatuan yang kuat dan erat. Sebagian besar penduduk Kecamatan Alla adalah merupakan masyarakat suku mandar dan sebagian kecil lainnya adalah suku bugis. Sejauh ini, masyarakat Kecamatan Alla terbentuk sebagai kuarsa masyarakat yang ramah tamah dan harmonis. Hal ini dapat dibuktikan dengan tingkat kriminalitas yang rendah setiap tahunnya.

5. Aspek Potensi Sektor

a. Pertanian/ Bahan Makanan Pangan

Produksi sektor pertanian di Kecamatan Alla, yaitu jenis tanaman padi, ubi-ubian, kacang-kacangan dan sayuran, dimana jenis tanaman padi memiliki jumlah produksi terbanyak dengan luas lahan 354 Ha. Untuk lebih jelasnya dapat dilihat pada tabel 19.

Tabel 19. Produksi Sektor Tanaman Pangan Kecamatan Alla Tahun 2012

No.	Jenis Tanaman	Luas panen (Ha)	Produksi (Ton)	Persentase (%)
1.	Padi	354	1.905,23	21,25
2.	Jagung	96	460,99	5,14
3.	Ubi Kayu	19	182,40	2,03
4.	Ubi Jalar	29	362,50	4,04
5.	Kacang Tanah	3	2,27	0,03
6.	Kacang Kedelai	1	0,97	0,01
7.	Kol/kubis	96	3.776	42,12
8.	Sawi	11	399	4,45
9.	Tomat	62	400	4,46
10.	Bawang merah	61	408	4,55
11.	Bawang daun	77	616	6,87
12.	Cabe merah	34	207,6	2,32
13.	Kacang merah	12	30	0,33
14.	Buncis	9	82	0,91
15.	Labu siam	10	132	1,47
Jumlah		372	8.964,96	100

Sumber: Kecamatan Alla Dalam Angka Tahun 2013

Berdasarkan tabel 19, produksi tanaman pangan keseluruhan di kecamatan Alla, yaitu 8.964,96 ton dengan jumlah produksi tertinggi yaitu jenis komoditi kol/kubis dengan produksi 3.776 ton pada tahun 2012. dan jumlah produksi terendah jenis komoditi kacang kedelai. senilai 0,97 ton.

b. Perkebunan

Adapun disektor perkebunan, berupa buah-buahan, dengan produksi terbanyak pada kopi mencapai 570,1 Ton, kemudian salak dengan 271, 98 Ton. Untuk lebih jelasnya, dapat dilihat pada tabel 20.

Tabel 20. Produksi Sektor Perkebunan Kecamatan Alla Tahun 2012

No.	Jenis tanaman	Luas panen (Ha)	Produksi (Ton)	Persentase (%)
1.	Nangka	127	4,96	0,47
2.	Salak	30.220	271,98	25,53
3.	Papaya	85	1,7	0,16
4.	Pisang	1287	19,30	1,81
5.	Nanas	95	0,19	0,02
6.	Alpukat	202	2,22	0,21
7.	Kelapa	141	34,8	3,27
8.	Kapuk	13	3,2	0,30
9.	Kopi	666	570,1	53,52
10.	Cengkeh	47,9	0,5	0,05
11.	Lada	71	18,5	1,74
12.	Kemiri	31	4,8	0,45
13.	Kakao	303	132,7	12,46
14.	Vanili	38	3,2	0,30
Jumlah		33, 327	1.065,15	100

Sumber: Kecamatan Alla Dalam Angka 2013

Berdasarkan tabel 20 hasil produksi perkebunan dengan jumlah keseluruhan di Kecamatan Alla yaitu 1.065,15 ton.dengan jumlah produksi tertinggi 570,1 jenis komoditi kopi.

c. Peternakan

Produksi jenis ternak di Kecamatan Alla 20.165 ekor ternak dan unggas, dengan jumlah terbanyak yaitu ayam ras yang mencapai 11.414 ekor, sementara yang paling sedikit adalah kerbau

yang hanya mencapai 59 ekor saja. untuk lebih jelasnya, dapat dilihat pada tabel 21.

Tabel 21. Produksi Sektor Peternakan di Kecamatan Alla Tahun 2012

No.	Jenis Ternak/ Unggas	Jumlah (Ekor)	Persentase (%)
1.	Sapi Perah	150	0,51
2.	Sapi Potong	1.497	5,13
3.	Kerbau	59	0,20
4.	Kambing	6967	23,90
5.	Ayam Ras	20.414	70,02
6.	Itik Manila	69	0,24
Jumlah		29.156	100

Sumber :Kecamatan Alla Dalam Angka Tahun 2013

6. Sumber Daya Hutan

Sumber daya hutan memiliki fungsi dalam penyediaan hasil hutan dan menampung air hujan. Potensi sumberdaya hutan di Kecamatan Alla cukup besar, adapun itu dengan fungsi hutan lindung dan hutan produksi terbatas . untuk hutan dengan fungsi produksi terbatas, terletak di dua Desa, Sumillan dan Pana, sementara untuk hutan lindung, terletak di Desa Mata Allo. Salah satu hasil hutan tersebut meliputi kaya-kayuan, yang didistribusikan ke industri-industri meubel yang ada di wilayah kecamatan Alla dan sekitarnya.

C. Prasarana dan Sarana Sebagai Pendukung Kawasan Agropolitan Kecamatan Alla

Prasarana dan Sarana merupakan faktor penting bagi kebutuhan manusia sekaligus sebagai pendukung perkembangan suatu wilayah dengan kelengkapan prasarana dan sarana maka distribusi kegiatan sosial dan ekonomi dapat diarahkan. Untuk menunjang program pengembangan kawasan agropolitan di Kecamatan Alla, perlu diidentifikasi sarana dan prasarana eksisting lokasi. Prasarana dan sarana eksisting yang ada di Kecamatan Alla yaitu sebagai berikut.

1. Prasarana Jalan

Transportasi sebagai suatu proses pemindahan orang/barang dari suatu tempat ke tempat yang lain, yang berkembang sejalan dengan aktifitas pengangkutan, sistem jaringan dan potensi penggunaan lahannya. Sarana transportasi yang ada di Kecamatan Alla berupa jaringan jalan. Prasarana jalan merupakan prasarana yang sangat penting untuk menunjang kelancaran perhubungan darat dan akan menentukan dalam pengembangan struktur kelurahan.

Secara keseluruhan keadaan transportasi pedesaan dapat dikatakan mempunyai peranan yang sangat penting dalam melaksanakan pembangunan pertanian. Kelancaran perekonomian suatu daerah dapat ditentukan oleh akses jalan yang baik, dengan kondisi jalan yang baik

tentu akan memudahkan pemasaran hasil pertanian. Jalan pada Kecamatan Alla memiliki fungsi pelayanan sebagai penghubung antara Kecamatan Alla dengan daerah lain yang berada atau berdampingan dengannya. Berdasarkan hasil survey di lapangan dapat digambarkan kondisi jalan di Kecamatan Alla masih kurang baik karena masih terdapat jalan pengerasan dan berlubang hal ini menghambat kegiatan perekonomian masyarakat di Kecamatan Alla.

2. Sumber Air Baku

Jaringan air minum merupakan jaringan pipa saluran air yang mengalirkan air bersih ke rumah-rumah yang dilayaninya. Selain itu air merupakan salah satu sumber daya alam yang memiliki fungsi sangat penting bagi kehidupan dan perikehidupan manusia, serta untuk memajukan kesejahteraan umum dan berperan juga sebagai faktor utama pembangunan. Untuk itu air perlu dilindungi agar dapat tetap bermanfaat bagi hidup dan kehidupan manusia serta makhluk hidup lainnya.

Penyediaan air minum di Kecamatan Alla dilakukan dengan beberapa cara, yaitu melalui sistem perpipaan dan non perpipaan. Untuk sistem perpipaan dilakukan dengan menggunakan pipa distribusi, yang sumber airnya berasal dari Sungai Mata Allo yang merupakan sungai besar yang mengalir di dua kecamatan yaitu Kecamatan Alla dan Kecamatan Anggeraja, selain itu ada juga yang berasal dari PDAM.

Untuk sistem perpipaan yang mengalir langsung dari mata air, warga menggunakannya secara bergantian, dari rumah yang satu, selanjutnya rumah berikutnya lagi. Sedangkan untuk sistem non perpipaan dilakukan dengan cara membuat bak pengumpul air hujan dan sumur gali. Penampungan tersebut dimaksudkan sebagai cadangan air yang dapat dipergunakan setiap waktu jika diperlukan. Namun sumber air dari bawah tanah tersebut perlu dibatasi mengingat apabila terus terkuras, maka akan berdampak terhadap kerawana bencana.

3. Jaringan Telekomunikasi

Analisis kebutuhan jaringan telekomunikasi dilakukan untuk mengetahui seberapa banyak jaringan telepon yang dibutuhkan untuk melayani masyarakat di Kecamatan Alla, baik itu telepon umum maupun telepon pribadi dan jaringan telepon juga dibutuhkan dalam memperlancar arus informasi dan data, dari hasil data dan survey lapangan Kecamatan Alla belum terlayani oleh sambungan telepon rumah (kabel), namun warga masyarakat di Kecamatan Alla sudah dapat menikmati pelayanan telekomunikasi jarak jauh dengan hadirnya jaringan telekomunikasi telepon seluler. Jaringan seluler yang ada di Kecamatan Alla adalah Telkomsel, Indosat dan Tri (3).

4. Sarana Irigasi Pengairan

Air merupakan faktor penentu dalam proses produksi pertanian oleh karena itu investasi irigasi sangat penting dan strategis dalam penyediaan air untuk pertanian. Dalam memenuhi kebutuhan air untuk keperluan usaha tani, maka air harus diberikan dalam jumlah, waktu, dan mutu yang tepat. Jika tidak tanaman akan terganggu pertumbuhannya yang pada gilirannya akan mempengaruhi produksi pertaniannya. Sarana irigasi memiliki peran yang sangat penting dalam pengembangan lahan basah.

Sarana pengairan irigasi di Kecamatan Alla belum mampu melayani kebutuhan air seluruh lahan sawah yang ada karena kondisi irigasi di Kecamatan Alla sebagian mengalami kerusakan dan belum mendapat penanganan.

5. Sarana Pemasaran

Dalam prospek perencanaan, perkembangan suatu kota ditentukan oleh tingkat pertumbuhan ekonomi kota dan tingkat perkembangan ekonomi itu sendiri dapat diketahui dengan melihat ketersediaan sarana ekonomi untuk melayani kebutuhan penduduk sebagai pelaku kegiatan ekonomi, dengan adanya sarana pemasaran pada suatu wilayah dapat dijelaskan bahwa pada wilayah tersebut tingkat ekonominya lebih maju dibandingkan dengan wilayah yang belum memiliki sarana pemasaran.

Ketersediaan sarana perdagangan dan jasa di Kecamatan Alla sudah memadai, ini dapat dilihat dari tersedianya sarana-sarana perdagangan dan jasa di setiap Desa/ Kelurahan. Tercatat Kelurahan Kambiolangi memiliki pertokoan yang paling banyak, sebanyak 146 unit serta dilengkapi seunit mini market dan pasar, tak heran karena Kelurahan ini merupakan pusat dari Kecamatan Alla dan terdapat satu pasar tradisional yaitu di Sudu, pasar ini memiliki skala pelayanan yang cukup luas karena menjangkau kecamatan-kecamatan lain yang ada di sekitar Kecamatan Alla, ditinjau dari segi kondisi fisik pasar ini masih kurang menunjang karena kondisinya yang masih kumuh dan lokasinya sempit.

6. Fasilitas Perbankan

Fasilitas perbankan merupakan sarana untuk menunjang kelancaran kegiatan perekonomian di suatu daerah. Di Kecamatan Alla terdapat 1 (satu) unit Bank yang terletak di Kambiolangi. Selain bank, terdapat kelembagaan keuangan lainnya yaitu PT. PNM (Permodalan Nasional Madani) untuk unit Sudu-Enrekang.

Terciptanya iklim perekonomian yang kondusif adalah salah satu syarat untuk melakukan proses pembangunan yang berkelanjutan. Hadirnya lembaga-lembaga keuangan baik berupa bank maupun non bank akan memberikan kontribusi yang besar terhadap kestabilan iklim perekonomian. Ketersediaan fasilitas perbankan pada suatu daerah akan

lebih memudahkan masyarakat pengguna jasa perbankan untuk melakukan transaksi. Dari data yang di peroleh fasilitas perbankan yang ada di Kecamatan Alla yaitu, selain bank lembaga keuangan lain yang ada di Kecamatan Alla adalah PT. PNM (Permodalan Nasional Madani) untuk unit Sudu-Enrekang.

7. Pusat Informasi Pengembangan

Untuk saat ini pusat informasi pengembangan yang ada di Kecamatan Alla telah terdapat 1 (satu) unit. Sarana pusat informasi pengembangan yang ada di Kecamatan Alla adalah BP3K (Badan Penyuluhan Pertanian, Peternakan, Perkebunan dan Kehutanan).

Salah satu cara untuk meningkatkan hasil produksi pertanian pada suatu wilayah adalah dengan mendirikan pusat informasi pengembangan yang dapat membantu untuk memberikan pelayanan dan informasi mengenai jenis produk apa yang harus dikembangkan dan bagaimana cara pengembangannya. Sarana yang sangat berperan dalam membantu pengembangan pertanian yang ada di Kecamatan Alla saat ini adalah Badan Penyuluhan Pertanian, Peternakan, Perkebunan dan Kehutanan (BP3K) yang sangat berperan dalam membantu peningkatan produksi pertanian, tetapi hal tersebut belum efektif.

8. Sarana Produksi Hasil Pertanian

Pengembangan Agroindustri dan agribisnis khususnya penanganan pasca panen hasil pertanian saat ini tidak akan lepas dari upaya peningkatan daya saing produk unggulan pertanian yang potensinya cukup besar. Untuk menjadikan kekuatan ekonomi rakyat di pedesaan menjadi kunci utama dalam meningkatkan daya saing adalah dengan peningkatan efisiensi dan produktifitas. Sarana produksi hasil pertanian di Kecamatan Alla berupa gudang penyimpanan dan sarana industri (pengolahan) penggilingan padi. Masyarakat lebih dominan menjual hasil produksinya di penyalur atau agen yang membeli langsung padinya dari petani yang selanjutnya dipasarkan di pasar tradisional sudu, hal ini mengakibatkan kurangnya inovasi dalam mengelola produk pertaniannya sehingga belum mampu untuk meningkatkan perekonomian masyarakat di Kecamatan Alla.

9. Pusat Distribusi Barang

Sebagai suatu infrastruktur pasar, Sub Terminal Agribisnis (STA) tidak saja merupakan tempat transaksi jual beli, akan tetapi juga merupakan wadah yang dapat mengakomodasi berbagai kepentingan pelaku agribisnis, seperti informasi harga komoditi, sarana prasarana pengemasan, sortasi, penilaian produk (grading), dan penyimpanan. Selain itu, STA sekaligus merupakan tempat berkomunikasi dan saling

tukar informasi pelaku agribisnis. Dengan kata lain STA merupakan pasar sekaligus sebagai pusat transaksi hasil-hasil agribisnis.

Terminal merupakan fasilitas bongkar muat barang atau pemindahan barang dari/keluar kota. Terminal dapat bermanfaat untuk memperlancar kegiatan dan meningkatkan efisiensi pemasaran komoditas pertanian selain itu terminal juga bermanfaat sebagai wadah bagi pelaku agribisnis untuk merancang pengembangan agribisnis, mensinkronkan permintaan pasar dengan manajemen lahan, dan pola tanam.

Sub Terminal Agribisnis (STA) Sumillan di Kecamatan Alla, dibangun pada tahun 2004, di lahan seluas 21.953 m². Sub Terminal Agribisnis Sumillan berjarak +40 km dari Kota Enrekang. Anggaran pembangunan STA Sumillan bersumber dari APBD Kabupaten dan APBN (Departemen Pertanian). Fasilitas yang dibangun pada Tahun 2004 yaitu kantor pengelola dan grosir sayuran, Selanjutnya pada tahun 2005 dibangun gudang penyimpanan, Tahun 2006 pengerasan jalan di Sub Terminal Agribisnis (STA) sepanjang 500 m dan tahun 2007 pengadaan sarana angkutan dan mobiler serta pengoperasian STA Sumillan.

Sasaran utama pembangunan Sub Terminal Agribisnis (STA) Sumillan adalah untuk meningkatkan nilai tambah bagi petani dan pelaku pasar, khususnya terhadap hasil-hasil komoditas pertanian Kecamatan

Alla. Sasaran lainnya adalah, untuk mendidik petani agar memperbaiki kualitas produk sekaligus mengubah pola pikir ke arah agribisnis, sehingga dapat meningkatkan pendapatan petani serta menjadi salah satu sumber Pendapatan Asli Daerah dari retribusi yang diperoleh, di samping untuk pengembangan akses pasar. Dari data yang diperoleh dan survey lapangan dapat dijelaskan bahwa di Kecamatan Alla sudah terdapat Sub Terminal Agribisnis (STA).

10. Fasilitas Sosial dan Umum

Fasilitas umum dan sosial merupakan sarana penunjang yang memiliki peran penting dalam pengembangan wilayah untuk menunjang kelancaran aktivitas masyarakat. Fasilitas sosial dan umum yang ada di Kecamatan Alla adalah :

a. Fasilitas perkantoran

Fasilitas pemerintahan merupakan sarana penunjang untuk membantu masyarakat dalam melayani kebutuhan dan permasalahan yang berkaitan dengan kemaslahatan orang banyak, serta untuk menunjang kelancaran pelaksanaan pemerintahan, pembangunan dan kemasyarakatan di Kecamatan Alla. Ketersedian sarana perkantoran di Kecamatan Alla sudah memadai, terdapat kantor Desa/ Kelurahan di setiap Desa/ Kelurahan, Kantor Camat yang terletak di Kelurahan kambiolangi, KUA, dan lain sebagainya.

Untuk lebih jelasnya mengenai jumlah sarana perkantoran, dapat dilihat pada tabel 22.

Tabel 22. Sebaran Fasilitas Perkantoran di Kecamatan Alla Tahun 2012

No.	Desa/ Kelurahan	Jumlah unit
1.	Mata allo	1
2.	Kalosi	3
3.	Kambiolangi	6
4.	Buntu sugi	5
5.	Sumilang	1
6.	Pana	2
7.	Bolang	1
8.	Taulo	1
Jumlah		20

Sumber: Kecamatan Alla Dalam Angka Tahun 2013

Gambar 16. Kantor Kecamatan Alla



Berdasarkan hasil survey lapangan dan data yang diperoleh, ketersediaan sarana perkantoran di Kecamatan Alla sudah memadai, karena terdapat kantor Desa/ Kelurahan di setiap Desa/ Kelurahan, Kantor Camat yang terletak di Kelurahan kambiolangi, KUA, dan lain sebagainya untuk melayani aspirasi seluruh warga Kecamatan Alla.

b. Fasilitas Pendidikan

Fasilitas pendidikan merupakan sarana yang sangat penting untuk dibangun pada setiap wilayah guna menciptakan suatu Negara yang maju dan berkembang dengan SDM yang berkualitas, dimana sarana ini memfasilitasi masyarakat untuk mendapatkan pendidikan yang layak guna mendapatkan ilmu yang bermanfaat bagi kehidupan mereka. Adapun fasilitas pendidikan yang tersedia di Kecamatan Alla tiap Desa/ Kelurahanannya dapat dilihat pada tabel 23.

Tabel 23. Jumlah Fasilitas Pendidikan di Kecamatan Alla Tahun 2012

No.	Desa/Kelurahan	Jumlah Fasilitas Pendidikan		
		SD/MI	SMP/MTS	SMA/Ma
1.	Mata Allo	1	-	-
2.	Kalosi	5	2	3
3.	Kambiolangi	3	1	1
4.	Buntu Sugi	1	1	1
5.	Sumillan	3	1	-
6.	Pana	1	-	-
7.	Bolang	2	-	-
8.	Taulo	1	-	-
Jumlah		17	5	5

Sumber:Kecamatan Alla Dalam Angka 2013

Dari tabel 23 dapat dilihat bahwa di Kelurahan Kalosi terdapat sarana pendidikan yang lebih banyak dibandingkan dengan Desa/Kelurahan lainnya, dengan jumlah sarana pendidikan SD sebanyak 5 unit, SMP/MIb 2 unit, dan SMA/MTs sebanyak 3 unit.

Gambar 17. Fasilitas Pendidilan Kecamatan Alla



Sesuai dengan Kepmen Kimpraswil No. 534/KPTS/M/2001 Tentang Pedoman Penentuan Standar Pelayanan Minimum (SPM) tingkat kebutuhan Rencana Tata Ruang maka fasilitas pendidikan yang termuat adalah sebagai berikut :

1) Taman Kanak-Kanak (TK)

Penduduk pendukung minimal 1000 jiwa dengan luas lahan 1.200 m² sedangkan lokasi sebaiknya di tengah-tengah kelompok keluarga, jumlah murid dengan standar 3 ruang kelas terdiri dari 35-40 murid di setiap kelas bangunan TK dapat bergabung dengan sarana lain yang tidak saling mengganggu seperti taman bermain, radius pencapaian maksimal 300 meter dari pusat permukiman, ratio 1 unit TK (2 lokal)/1000 penduduk.

2) Sekolah Dasar (SD)

Dibutuhkan sebuah SD dengan penduduk minimum 6.000 jiwa dengan luas lahan 1.500 m² ratio jumlah penduduk 12,5 % sedangkan lokasi sebaiknya ditengah-tengah permukiman dengan radius pencapaian dari daerah yang dilayani maksimal 1.000 m. Standar jumlah murid 40 murid/kelas. Untuk SD type A terdiri dari 12 kelas ruang belajar, luas ruang 1.000 m² dan luas lahan minimal 3.000 m². untuk SD type B terdiri dari 6 kelas ruang belajar, luas ruang 6.33 m² dan luas lahan minimal 2.000 m². Untuk SD type C terdiri dari 3 kelas ruang belajar, luas ruang 251 m² dan luas lahan minimal 1.200 m². Ratio 1 unit SD (12 lokal)/1.600 penduduk. Bangunan SD dapat bergabung dengan sarana pendidikan lainnya seperti TK, SLTP, SLTA lahan yang dapat dimanfaatkan bersama sehingga dapat menghemat luas lahan, radius pencapaian maksimal 750 m dari pusat permukiman.

3) Sekolah Menengah Pertama (SMP)

Minimal penduduknya adalah 25.000 untuk sebuah SLTP, sedangkan luasnya 10.000 m². Lokasi digabungkan/kelompokan dengan taman dan lapangan

olahraga. Standar jumlah siswa adalah untuk SMP type A terdiri dari 27 kelas, luas ruangan 3.077 m² dengan luas lahan minimal 9.000 m². Untuk SMP type B terdiri dari 18 kelas, luas ruangan 2.282 m² dengan luas lahan minimal 9.000 m². Untuk SMP type C terdiri dari 9 kelas, luas ruangan 1.502 m² dengan luas lahan minimal 6.000 m². Perencanaan kebutuhan sarana pendidikan SLTP dengan jumlah penduduk asal SMP 6,5 %. Radius pencapaian maksimal 1.500 m dari pusat permukiman. Ratio 1 unit SMP (7 RKB)/4.800 penduduk.

4) Sekolah Menengah Atas (SMA)

Penduduk minimal 30.000 orang dengan 1 unit SMA, sedangkan luas lahan 20.000 m², kriteria lokasi digabungkan /dikelompokkan dengan taman dan lapangan olahraga. Standar 30 siswa dengan 14 kelas (pagi/sore) untuk sebuah SMA. Radius pencapaian maksimal 1500 m² dari pusat permukiman.

Berdasarkan data yang diperoleh di Kecamatan Alla telah terdapat sarana jenis pendidikan mulai dari sekolah dasar sampai dengan sekolah menengah akhir (SMA). Jumlah fasilitas pendidikan di Kecamatan Alla terdiri dari 17 unit

sekolah dasar (SD), 5 unit sekolah menengah pertama (SMP), dan 5 unit sekolah menengah atas (SMA).

Dengan jumlah penduduk 20.902 jiwa maka fasilitas kebutuhan sarana taman kanak-kanak yang ada di Kecamatan Alla belum memenuhi kebutuhan standar perencanaan sehingga skala pelayanannya belum maksimal. Sedangkan untuk kebutuhan sarana pendidikan untuk tingkat sekolah dasar (SD), sekolah menengah pertama (SMP) dan sekolah menengah atas (SMA) telah sesuai kebutuhan menurut jumlah penduduknya.

Untuk skala pelayanan untuk sekolah dasar (SD) sudah bagus karena menjangkau desa/kelurahan lain yang ada di sekitar Kecamatan Alla, sedangkan untuk skala kebutuhan sarana pendidikan SMP hanya terdapat di desa/kelurahan Kalosi, Kambiolangi, Buntu Sugi, dan sumillan, untuk skala kebutuhan pendidikan SMA hanya terdapat di desa/kelurahan Kalosi, Kambiolangi, dan Buntu Sugi, sehingga penduduk yang berasal dari desa/kelurahan lain yang ada di Kecamatan Alla harus menenpuh perjalanan jauh untuk sekolah.

c. Fasilitas Kesehatan

Desentralisasi permasalahan kesehatan di tingkat daerah merupakan inovasi yang patut disambut dengan baik untuk menanggulangi berbagai masalah kesehatan seperti rendahnya kualitas kesehatan penduduk miskin, rendahnya kondisi kesehatan lingkungan, birokratisasi pelayanan Puskesmas, dan minimnya kesadaran masyarakat untuk terlibat dalam mewujudkan visi Masyarakat Sehat. Di Kecamatan Alla, fasilitas kesehatan yang ada sudah cukup memadai, hanya Kelurahan Kambiolangi saja yang tidak memiliki puskesmas/puskesmasdes. Untuk lebih jelasnya mengenai jumlah sarana kesehatan di Kecamatan Alla dapat dilihat pada tabel 24.

Tabel 24. Jumlah Fasilitas Kesehatan di Kecamatan Alla Tahun 2012

No.	Desa/Kelurahan	Fasilitas Kesehatan	
		Peskesmas/Puskesmasdes	Posyandu
1.	Mata Allo	1	3
2.	Kalosi	1	5
3.	Kambiolangi	-	3
4.	Buntu Sugi	1	1
5.	Sumillan	1	3
6.	Pana	1	3
7.	Bolang	1	3
8.	Taulo	1	2
Jumlah		7	23

Sumber: Kecamatan Alla Dalam Angka 2013

Dari data yang telah diuraikan pada tabel 24, dapat dilihat bahwa Desa/Kelurahan yang mempunyai fasilitas kesehatan yang

minim berada pada Kelurahan Buntu sugi. Sedangkan Kelurahan yang mempunyai sarana kesehatan yang paling banyak yaitu Kelurahan Kalosi dengan jumlah 6 unit.

Gambar 18. Fasilitas Kesehatan di Kecamatan Alla



Untuk menciptakan sumber daya manusia yang sehat, diperlukan peningkatan pelayanan kesehatan bagi seluruh lapisan masyarakat, salah satu indikator penting dalam pemenuhan kesehatan masyarakat dalam suatu wilayah adalah pemenuhan kuantitas dan kualitas akan sarana pelayanan kesehatan pada wilayah tersebut.

Sesuai dengan Kepmen Kimpraswil No. 534/KPTS/M/2001 Tentang Pedoman Penentuan Standar Pelayanan Minimum (SPM), Adapun jenis sarana kesehatan tersebut diantaranya; balai pengobatan, pustu, BKIA/RS Bersalin, puskesmas, rumah sakit, apotek, dan lain-lain. Secara spesifik sarana kesehatan tersebut diatas akan di bahas dan dianalisis masing-masing berikut ini.

1) Balai pengobatan

Untuk sebuah balai pengobatan harus di dukung oleh penduduk minimal 3.000 jiwa dengan luas lahan 300 m². Lokasinya terletak di tengah-tengah lingkungan permukiman.

2) Pustu

Penduduk pendukung minimal sebesar 6.000 jiwa dengan luas lahan yang di perlukan seluas 50 m². Lokasi di tengah-tengah permukiman dengan radius minimal 1.500 m.

3) BKIA/RS. Bersalin

Penduduk minimal untuk pengadaan sebuah BKIA/RS. Bersalin adalah 10.000 jiwa dengan luas lahan sebesar 6.500 m² dengan radius pencapaian maksimal 2.000 m.

4) Puskesmas

Untuk sebuah puskesmas di perlukan penduduk pendukung minimal sebesar 30.000 jiwa dengan luas lahan 6.500 m². Lokasi sebaiknya berada pada pusat lingkungan bersama dengan pelayanan pemerintah yang memiliki radius maksimal 2.000 m.

5) Rumah sakit

Untuk mengadakan sebuah rumah sakit di perlukan penduduk pendukung minimal 240.000 jiwa dengan luas

lahan 84.400 m². Lokasi di pilih pada daerah yang agak tenang dengan radius merata dengan daerah yang di layaninya.

6) Apotek

Untuk sebuah apotek penduduk minimal sebesar 10.000 jiwa dengan radius jarak pencapaian dari rumah tempat tinggal atau permukiman mencapai 1.500 m².

Sarana kesehatan merupakan faktor pendukung untuk membantu pengembangan suatu daerah. Berdasarkan data yang diperoleh dan survey langsung dilapangan jumlah fasilitas kesehatan yang ada di Kecamatan Alla adalah 30 unit yang terdiri dari 7 puskesmas yang terletak masing2 di Desa/Kelurahan Mata Allo, Kalosi, Buntu Sugi, Sumillan, Pana, Bolang dan Taulo, 23 unit posyandu yang terletak masing-masing di Desa/Kelurahan.

Untuk fasilitas kesehatan yang telah ada di Kecamatan Alla telah sesuai dengan kebutuhan hanya saja fasilitas kesehatan seperti balai pengobatan, pustu, rumah sakit bersalin, rumah sakit serta apotek tidak terdapat di Kecamatan Alla dan untuk skala pelayanan belum maksimal karena radius pencapaian untuk mendapatkan pelayanan cukup jauh.

d. Sarana Peribadatan

Dominan penduduk Kecamatan Alla merupakan penganut agama Islam dan hanya sedikit yang beragama Kristen, maka implikasi terhadap keberadaan fasilitas penunjang kegiatan keagamaan didominasi masjid. Di Kelurahan Kalosi terdapat 13 unit masjid, sementara gereja hanya terdapat 2 unit di Kecamatan Alla. Untuk lebih jelasnya mengenai jumlah dan letak fasilitas peribadatan, dapat dilihat pada tabel 25.

Tabel 25. Jumlah Fasilitas Peribadatan di Kecamatan Alla Tahun 2012

No.	Desa/Kelurahan	Sarana Peribadatan		
		Masjid	Mushollah	Gereja
1.	Mata Allo	3	-	-
2.	Kalosi	13	3	-
3.	Kambiolangi	6	2	1
4.	Buntu Sugi	5	1	-
5.	Sumillan	8	1	-
6.	Pana	9	1	1
7.	Bolang	4	1	-
8.	Taulo	2	-	-
Jumlah		50	9	2

Sumber: Kecamatan Alla Dalam Angka 2013

Berdasarkan Tabel 25, dapat dilihat Kelurahan Kalosi memiliki fasilitas peribadatan yang lebih banyak dibanding Desa/ Kelurahan lainnya. Sementara untuk fasilitas peribadatan gereja, terdapat di Kelurahan Kambiolangi dan di Desa Pana.

Gambar 19. Fasilitas Peribadatan di Kecamatan Alla



Peribadatan adalah merupakan sarana untuk membangun kehidupan rohani warga, dalam kawasan suatu permukiman, dan juga disediakan sarana peribadatan. Demi terciptanya keseimbangan dalam menjalankan roda kehidupan. Dalam melakukan kegiatan beribadah berupa shalat khususnya umat muslim maka di perlukan sarana pendukungnya berupa masjid dan mushalah. Sesuai dengan Kepmen Kimpraswil No. 534/KPTS/M/2001 Tentang Pedoman Penentuan Standar Pelayanan Minimum (SPM) maka fasilitas peribadatan.

1) Masjid

Untuk sebuah masjid di perlukan penduduk pendukung sebanyak 2.500 jiwa dengan radius maksimal 1.000 m.

2) Mushollah

Keberadaan sebuah mushalah merupakan cadangan akan keberadaan sebuah masjid. Disini maksudnya adalah

daerah yang yang tidak memenuhi standar untuk keberadaan sebuah masjid namun memiliki penduduk muslim maka hanya cukup diadakan sebuah mushollah.

3) Gereja

Sedangkan untuk sarana peribadatan bagi pemeluk agama Budha dan Hindu tidak tersedia oleh karena jumlah masyarakat yang pemeluk agama tersebut belum memenuhi standar jumlah penduduk pendukung.

Proporsi penduduk terhadap ketersediaan sarana peribadatan ditentukan komposisi penduduk menurut pemeluk agama. Layanan sarana peribadatan diindikasikan oleh faktor ketersediaan sarana yang secara kuantitas sudah sangat memadai dan dapat dijangkau dengan mudah oleh penduduk di kawasan tersebut.

Pengembangan sarana peribadatan selain berdasarkan dukungan penduduk, faktor kemudahan jangkauan dan kemampuan pengadaan menjadi alternatif pembangunan sarana.

Di Kecamatan Alla terdapat fasilitas peribadatan berupa masjid dengan jumlah 50 unit, mushollah dengan jumlah 9 unit dan gereja dengan jumlah 2 unit. Pada Kecamatan Allah yang memiliki fasilitas terbanyak yaitu masjid dan mushollah karena mayoritas penduduknya beragama islam.

Sarana peribadatan yang ada di Kecamatan Alla telah sesuai dengan kebutuhan dan untuk skala pelayanannya sudah baik karena karena jumlah sarana peribadatan yang ada sudah banyak dan tersebar di tiap-tiap desa/kelurahan sehingga sangat memudahkan untuk melaksanakan ibadah.

D. Analisis Ketersediaan Prasarana dan Sarana di Kecamatan Alla Sebagai Kawasan Agropolitan

Teknik analisis yang digunakan untuk pengembangan Kecamatan Alla sebagai kawasan agropolitan dengan menggunakan analisis deskriptif kualitatif dengan metode pembobotan. Penentuan variabel untuk mengetahui pengembangan yang dibutuhkan untuk menjadi kawasan agropolitan didasarkan pada persyaratan kawasan sentra produksi pangan (agropolitan) yang di keluarkan oleh Dinas Pekerjaan Umum (PU) tahun 2007. Penilaian indikator untuk setiap variabel dilakukan dengan melihat kondisi di lapangan pada saat survey lapangan dengan menggunakan analisis skala likert.

Berdasarkan data yang diperoleh dan hasil survey lapangan penentuan untuk skor indikator tiap variabel di Kecamatan Alla untuk mendukung pengembangan kawasan agropolitan dapat dilihat pada tabel 26.

Tabel 26. Penentuan Kawasan Agropolitan

No.	Variabel	Bobot	Nilai Indikator	Jumlah Nilai Indikator	Penilaian Indikator	Bobot Variabel	Nilai Bobot Variabel
1.	Prasaran Jalan						
	1) Jalan usaha tani	40%	3	120	72%	20	14,4
	2) Jalan lingkar desa	30%	3	90			
	3) Jalan penghubung antar desa	30%	5	150			
2.	Sarana Irigasi Pengairan						
	1) Luas pelayanan irigasi	40%	3	120	72%	10	7,2
	2) Kondisi irigasi	30%	5	150			
	3) Intensitas saluran	30%	3	90			
3.	Sumber Air Baku						
	1) Sungai	40%	5	200	88%	5	4,4
	2) Mata air	30%	5	150			
	3) Sumur bor	30%	3	90			

Lanjutan Tabel 26.

No.	Variabel	Bobot	Nilai Indikator	Jumlah Nilai Indikator	Penilaian Indikator	Bobot Variabel	Nilai Bobot Variabel
4.	Sarana Pemasaran						
	1) Pasar tradisional	60%	3	180	60%	10	6
	2) Kios	40%	3	120			
5.	Pusat distribusi barang						
	1) Terminal	40%	3	120			
	2) Skala pelayanan kabupaten	30%	3	90	60%	15	9
	3) Skala pelayanan provinsi	30%	3	90			
6.	Jarinagan telekomunikasi						
	1) Sambungan kabel	40%	3	120			
	2) Telpon umum	30%	1	30	48%	5	2,4
	3) Jaringan seluler	30%	3	90			

Lanjutan Tabel 26.

No.	Variabel	Bobot	Nilai Indikator	Jumlah Nilai Indikator	Penilaian Indikator	Bobot Variabel	Nilai Bobot Variabel
7.	Fasilitas perbankan						
	1) Bank	40%	3	120			
	2) Koperasi	30%	1	30	36%	20	7,2
	3) Lembaga keuangan lainnya	30%	1	30			
8.	Pusat informasi pengembangan	100%	1	100	20%	5	1
9.	Sarana produksi hasil pertanian						
	1) Gudang penyimpanan saprotan	60%	1	60			
	2) Sarana industri (pengolahan)	40%	1	40	20%	5	1
10.	Fasilitas umum dan sosial						
	1) Tingkat pelayanan	50%	5	250			
	2) Jangkauan pelayanan	50%	3	150	80%	5	4
Jumlah						100	56,6

Sumber: Persyaratan Kawasan Agropolitan (Hasil Analisis)

Dengan melihat hasil analisis ketersediaan prasarana dan sarana sebagai pendukung kawasan agropolitan dengan menggunakan pembobotan pada tabel 25 dan melihat kategori kategori penilaian berikut:

1. Baik = 5 (Jika memiliki tingkat kesesuaian 75%-100%)
2. Cukup = 3 (Jika memiliki tingkat kesesuaian 50%-74%)
3. Kurang = 1 (Jika memiliki tingkat kesesuaian <50%)

Dapat disimpulkan bahwa ketersediaan prasarana dan sarana pendukung kawasan agropolitan Kecamatan Alla berada pada kategori 3 (tiga) yaitu cukup.

Pengembangan yang dibutuhkan untuk mendukung Kecamatan Alla sebagai kawasan agropolitan adalah pengembangan prasarana dan sarana penunjang kegiatan pertanian. Upaya yang dapat dilakukan adalah memperbaiki dan membangun prasarana jalan aspal untuk jalan usaha tani dan jalan lingkar desa untuk menunjang kelancaran distribusi komoditi pertanian dari tempat produksi ke tempat pengolahan. Untuk prasarana irigasi upaya yang dapat dilakukan adalah dengan menambah luas pelayanan irigasi dan menambah intensitas saluran dengan cara mengoptimalkan sumber air baku yang ada. Untuk sarana pemasaran upaya yang dapat dilakukan adalah dengan merenovasi sarana pasar tradisional yang telah kumuh dengan pasar yang lebih modern untuk menunjang kegiatan perekonomian di Kecamatan Alla Kabupaten Enrekang.

Untuk pusat distribusi barang upaya yang dapat dilakukan yaitu dengan mengoptimalkan pemanfaatan yang ada di Sub Terminal Agribisnis (STA) untuk pengemasan hasil produksi pertanian. Untuk jaringan telekomunikasi upaya yang dapat dilakukan untuk menunjang pengembangan kawasan agropolitan di Kecamatan Alla yaitu dengan menambahkan jaringan komunikasi telpon umum agar masyarakat lebih mudah mendapatkan informasi. Untuk fasilitas perbankan upaya yang dilakukan untuk menunjang pengembangan Kecamatan Alla sebagai kawasan agropolitan adalah dengan mengoptimalkan fasilitas lembaga keuangan seperti bank agar masyarakat di wilayah tersebut lebih mudah dalam mendapatkan modal keuangan. Untuk pusat pengembangan informasi upaya yang dapat dilakukan untuk menunjang pengembangan Kecamatan Alla sebagai kawasan agropolitan yaitu dengan mengoptimalkan lembaga Badan Penyuluhan Pertanian, Peternakan, Perkebunan dan Kehutanan (BP3K) yang ada agar masyarakat senantiasa mendapatkan informasi, sehingga dapat meningkatkan pendapatan perkapita masyarakat di Kecamatan Alla.

Untuk sarana produksi hasil pertanian upaya yang dapat dilakukan untuk menunjang pengembangan Kecamatan Alla sebagai kawasan agropolitan yaitu dengan membangun gudang penyimpanan dan industri pengolahan hasil produksi pertanian dengan skala yang lebih besar lagi agar menghasilkan nilai yang lebih baik. Dan untuk sarana fasilitas sosial dan umum upaya yang dapat

dilakukan untuk menunjang pengembangan Kecamatan Alla sebagai kawasan agropolitan yaitu dengan mengoptimalkan sarana yang telah ada dengan meningkatkan fasilitas pelayanan.

Peta Analisis Jaringan Jalan

E. Analisis SWOT Pengembangan Kawasan Agropolitan

Dalam mengembangkan kawasan Agropolitan perlu adanya strategi dalam mendukung kegiatan tersebut agar dapat memberikan pengaruh bagi peningkatan produksi agropolitan di Kecamatan Alla. Faktor-faktor yang dapat mempengaruhi pengembangan yaitu faktor internal berupa kekuatan (*Strengths*) dan kelemahan (*Weakness*), sedangkan faktor eksternal berupa peluang (*Opportunity*) dan ancaman (*Threats*).

1. Faktor Internal

- Kekuatan (*Strengths*)
 - 1) Aspek Fisik Dasar Kecamatan Alla sangat mendukung untuk kawasan agropolitan.
 - 2) Daya dukung dalam meningkatkan kegiatan Pertanian, Perkebunan, dan Peternakan yang melimpah yang sangat berperan dalam pengembangan wilayah.
 - 3) Adanya Terminal Sub Agribisnis (STA) di Kecamatan Alla.
 - 4) Pelayanan pemerintah yang cukup baik.
- Kelemahan (*Weakness*)
 - 1) Ketersediaan prasarana dan sarana pendukung kawasan agropolitan masih kurang.
 - 2) Ketersediaan listrik yang masih kurang.

- 3) Fasilitas dalam menunjang kawasan agropolitan kurang mendapat perhatian dan perawatan oleh pemerintah, sehingga banyak fasilitas seperti jalan raya banyak yang rusak
- 4) Keterbatasan skala usahatani dalam memperoleh informasi harga yang transparan di tingkat pasar yang lebih tinggi, menyebabkan tingkat harga yang diterima petani produsen lebih rendah dari harga yang berlaku di pasaran.
- 5) Kurang efektifnya pusat informasi pengembangan.

2. Faktor Eksternal

- Peluang (*Opportunity*)
 - 1) Sesuai dengan arahan RTRW Kabupaten Enrekang 2011-2031, Kecamatan Alla ditetapkan menjadi Kawasan Agropolitan di Kabupaten Enrekang.
 - 2) Infrastruktur jalan yang baik akan mempermudah akses transportasi yang akan membuat wilayah Kecamatan Alla semakin mudah dijangkau oleh wilayah lain.
 - 3) Memiliki sumber air baku yaitu sungai dan mata air sebagai salah satu pendukung kawasan agropolitan.
 - 4) Kecamatan Alla merupakan salah satu yang hasil produksinya diperjual belikan di luar Sulawesi Selatan.

- Ancaman (*Threats*)
 - 1) Budaya masyarakat yang sebagian masih tradisional dan cenderung menghambat pengembangan wilayah di Kecamatan Alla.
 - 2) Minimnya informasi yang disediakan oleh pengelola pasar sehingga petani juga minim akan informasi pasar yang ada di kecamatan Alla.
 - 3) Adanya wilayah lain yang tumbuh cepat yang dapat menjadi kompetitor pengembangan kawasan agropolitan.
 - 4) Meskipun terdapat terminal agribisnis tetapi masih kurangnya sarana pengembangan usaha dan promosi.
 - 5) Pada umumnya masyarakat pedesaan di Kecamatan Alla memiliki mata pencaharian bertani, berkebun, berladang, yang cara bertani masih dilakukan dengan tradisional dan tidak efisien karena belum dikenal mekanisasi dalam pertanian.

Tabel 27. Faktor-faktor Strategi Internal Pengembangan Agropolitan Kecamatan Alla di Kabupaten Enrekang

Faktor Strategi Internal	Bobot	Rating Nilai	Skor Pembobotan
Kekuatan (<i>Strengths</i>)			
a) Aspek Fisik Dasar Kecamatan Alla sangat mendukung untuk kawasan agropolitan.	0,3	4	1,2
b) Pelayanan pemerintah yang cukup baik.	0,2	3	
c) Daya dukung sumber daya alam dalam meningkatkan kegiatan Pertanian, Perkebunan, dan Peternakan yang melimpah.	0,25	3	0,6
d) Adanya Terminal Sub Agribisnis (STA) di Kecamatan Alla.	0,25	3	0,75
			0,75
Total Pembobotan	1	13	3,3

Sumber : Hasil Analisis Tahun 2014

Tabel 28. Faktor-Faktor Strategi Internal Pengembangan Agropolitan Kecamatan Alla di Kabupaten Enrekang

Faktor Strategi Internal	Bobot	Rating Nilai	Skor Pembobotan
Kelemahan (<i>Weakness</i>)			
a) Ketersediaan prasarana dan sarana pendukung kawasan agropolitan masih kurang.	0,25	4	1
b) Ketersediaan listrik yang masih kurang	0,2	3	0,6
c) Fasilitas dalam menunjang kawasan agropolitan kurang mendapat perhatian dan perawatan oleh pemerintah, sehingga banyak fasilitas seperti jalan raya banyak yang rusak	0,25	3	0,75
d) Keterbatasan skala usahatani dalam memperoleh informasi harga yang transparan di tingkat pasar yang lebih tinggi, menyebabkan tingkat harga yang diterima petani produsen lebih rendah dari harga yang berlaku di pasaran.	0,15	3	0,45
e) Kurang efektifnya pusat informasi pengembangan.	0,15	3	0,45
Total Pembobotan	1	16	3,25

Sumber : Hasil Analisis Tahun 2014

Dari hasil analisis diatas yaitu faktor-faktor Internal dalam pengembangan Kawasan Agropolitan Kecamatan Alla Faktor kekuatan (*Strenghts*) dengan jumlah skor hasil pehitungan dari Bobot dan Riset/Nilai yaitu 3,3 sedangkan untuk kelemahan (*Weaknessess*) dengan

jumlah skor pembobotan adalah 3,25. Maka hasil perhitungan dari kedua faktor tersebut yaitu $3,3 - 3,25 = 0,05$ (S-W)

Tabel 29. Faktor-Faktor Strategi Eksternal Pengembangan Agropolitan Kecamatan Alla di Kabupaten Enrekang

Faktor Strategi Eksternal	Bobot	Rating Nilai	Skor Pembobotan
<i>Peluang (opportunity)</i>			
a) Sesuai dengan arahan RTRW Kabupaten Enrekang 2011-2031, Kecamatan Alla ditetapkan menjadi Kawasan Agropolitan di Kabupaten Enrekang.	0,3	4	1,2
b) Infrastruktur jalan yang baik akan mempermudah akses transportasi yang akan membuat wilayah Kecamatan Alla semakin mudah dijangkau oleh wilayah lain.	0,25	3	0,75
c) Memiliki sumber air baku yaitu sungai dan mata air sebagai salah satu pendukung kawasan agropolitan.	0,25	4	1
d) Kecamatan Alla merupakan salah satu yang hasil produksinya diperjual belikan di luar Sulawesi Selatan.	0,2	3	0,6
Jumlah	1	14	3,35

Sumber : Hasil Analisis Tahun 2014

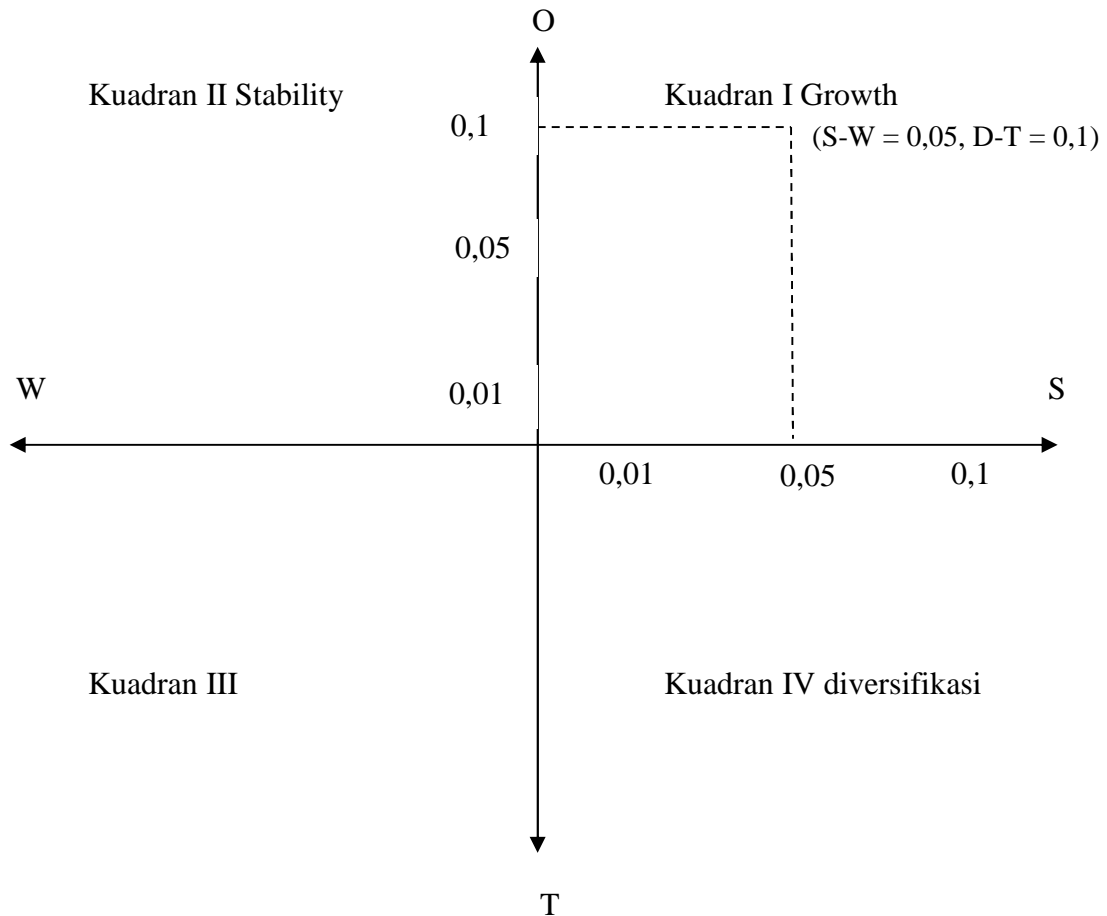
Tabel 30. Faktor-faktor Strategi Eksternal Pengembangan Agropolitan Kecamatan Alla di Kabupaten Enrekang

Faktor Strategi Eksternal	Bobot	Rating Nilai	Skor Pembobotan
Ancaman (<i>threats</i>)			
a) Budaya masyarakat yang sebagian masih tradisional dan cenderung menghambat pengembangan wilayah di Kecamatan Alla.	0,15	3	0,45
b) Minimnya informasi yang disediakan oleh pengelola pasar sehingga petani juga minim akan informasi pasar yang ada di kecamatan Alla.	0,25	4	1
c) Adanya wilayah lain yang tumbuh cepat yang dapat menjadi kompetitor pengembangan kawasan agropolitan.	0,25	3	0,75
d) Meskipun terdapat terminal agribisnis tetapi masih kurangnya sarana pengembangan usaha dan promosi.	0,2	3	0,6
e) Pada umumnya masyarakat pedesaan di Kecamatan Alla memiliki mata pencaharian bertani, berkebun, berladang, yang cara bertani masih dilakukan dengan tradisional dan tidak efisien karena belum dikenal mekanisasi dalam pertanian.	0,15	3	0,45
Jumlah	1	16	3,25

Sumber : Hasil Analisis Tahun 2014

Dari hasil analisis diatas, dapat ditarik kesimpulan dari faktor-faktor eksternal dalam pengembangan Agropolitan Di Kecamatan Alla, faktor peluang (*Opportunity*) dengan jumlah skor pembobotan adalah 3,35, sedangkan untuk ancaman (*Threats*) dengan jumlah skor pembobotan yaitu 3,25. Hasil perhitungan dari kedua factor tersebut yaitu $3,35-3,25 = 0,1$ (**O-T**), yakni peluang bersifat positif.

Gambar 21. Kuadran Pengembangan Kawasan Agropolitan di Kecamatan Alla



Dari gambar analisis SWOT diatas menunjukkan bahwa Pengembangan Kawasan Agropolitan Kecamatan Alla berada pada kuadran I (positif,positif). Maka rekomendasi strategi yang diberikan adalah Strategi S-O yang merupakan kuadran I dimana kuadran I merupakan situasi yang sangat menguntungkan di mana wilayah Kecamatan Alla memiliki peluang dan kekuatan sehingga dapat memanfaatkan peluang yang ada.

Tabel 31. Matriks Analisis SWOT

<p style="text-align: center;">Eksternal</p> <p style="text-align: center;">Internal</p>	<p style="text-align: center;">Kekuatan (S)</p> <p>a) Aspek Fisik Dasar Kecamatan Alla sangat mendukung untuk kawasan agropolitan.</p> <p>b) Daya dukung sumber daya alam dalam meningkatkan kegiatan Pertanian, Perkebunan, dan Peternakan yang melimpah.</p> <p>c) Adanya Terminal Sub Agribisnis (STA) di Kecamatan Alla.</p> <p>d) Pelayanan pemerintah yang cukup baik.</p>	<p style="text-align: center;">Kelemahan (W)</p> <p>a) Ketersediaan prasarana dan sarana pendukung kawasan agropolitan masih kurang.</p> <p>b) Ketersediaan listrik yang masih kurang</p> <p>c) Fasilitas dalam menunjang kawasan agropolitan kurang mendapat perhatian dan perawatan oleh pemerintah, sehingga banyak fasilitas seperti jalan raya banyak yang rusak</p> <p>d) Keterbatasan skala usahatani dalam memperoleh informasi harga yang transparan di tingkat pasar yang lebih tinggi, menyebabkan tingkat harga yang diterima petani produsen lebih rendah dari harga yang berlaku di pasaran.</p> <p>e) Kurang efektifnya pusat informasi pengembangan.</p>
<p style="text-align: center;">Peluang (O)</p> <p>a) Sesuai dengan arahan RTRW Kabupaten Enrekang 2011-2031, Kecamatan Alla ditetapkan menjadi Kawasan Agropolitan di Kabupaten Enrekang.</p> <p>b) Infrastruktur jalan yang baik akan mempermudah akses transportasi yang akan membuat wilayah Kecamatan Alla semakin mudah dijangkau oleh wilayah lain.</p> <p>c) Memiliki sumber air baku yaitu sungai dan mata air sebagai salah satu pendukung kawasan agropolitan.</p> <p>d) Kecamatan Alla merupakan salah satu yang hasil produksinya diperjual belikan di luar Sulawesi Selatan.</p>	<p style="text-align: center;">Strategi SO</p> <p>a) Pengembangan potensi wilayah Kecamatan Alla dalam kerangka mendukung pembangunan sektor agropolitan.</p> <p>b) Pengembangan sumberdaya air dalam kerangka mendukung kawasan agropolitan yang diikuti pengelolaan sumberdaya alam.</p> <p>c) Pengembangan sumberdaya alam yang diikuti pengendalian pengelolaan lingkungan hidup.</p> <p>d) Meningkatkan promosi dan pemasaran hasil produksi Kecamatan Alla.</p>	<p style="text-align: center;">Strategi WO</p> <p>a) Optimalisasi pengembangan kawasan sarana dan prasarana yang diikuti pembangunan sektor agropolitan.</p> <p>b) Optimalisasi pusat informasi dalam rangka mempromosikan hasil produksi Kecamatan Alla.</p> <p>c) Optimalisasi ketersediaan lahan pengembangan agropolitan yang diikuti konservasi sumberdaya air.</p> <p>d) Efektivitas penanganan ancaman bencana alam yang diikuti pengelolaan sumberdaya alam secara berkelanjutan.</p> <p>e) Pengembangan sektor agropolitan yang berkelanjutan.</p>

Ancaman (T)	Strategi ST	Strategi WT
<p>a) Budaya masyarakat yang sebagian masih tradisional dan cenderung menghambat pengembangan wilayah di Kecamatan Alla.</p> <p>b) Minimnya informasi yang disediakan oleh pengelola pasar sehingga petani juga minim akan informasi pasar yang ada di kecamatan Alla.</p> <p>c) Adanya wilayah lain yang tumbuh cepat yang dapat menjadi kompetitor pengembangan kawasan agropolitan.</p> <p>d) Meskipun terdapat terminal agribisnis tetapi masih kurangnya sarana pengembangan usaha dan promosi.</p> <p>e) Pada umumnya masyarakat pedesaan di Kecamatan Alla memiliki mata pencaharian bertani, berkebun, berladang, yang cara bertani masih dilakukan dengan tradisional dan tidak efisien karena belum dikenal mekanisme dalam pertanian.</p>	<p>a) Optimalisasi pengembangan teknologi dan informasi guna meningkatkan kualitas sumber daya manusia yang berbasis kearifan lokal.</p> <p>b) Pengembangan potensi wilayah yang diikuti pengelolaan SDA secara berkelanjutan.</p> <p>c) Penataan daerah aliran sungai dalam kerangka mendukung pengelolaan sumberdaya alam melalui mekanisme perencanaan komprehensif.</p> <p>d) Pengembangan sektor agropolitan yang diikuti pengelolaan lingkungan hidup secara berkelanjutan.</p> <p>e) Optimalisasi ketersediaan lahan untuk pengembangan sarana dan prasarana yang diikuti pengendalian dan pengelolaan sumber daya air.</p>	<p>a) Peningkatan kualitas sumberdaya manusia.</p> <p>b) Pengembangan sarana dan prasarana yang berbasis kearifan lokal.</p> <p>c) Pengembangan kawasan agropolitan yang terintegrasi dengan pengelolaan SDA diikuti pengendalian daerah aliran sungai.</p> <p>d) Meningkatkan pemasaran hasil produksi.</p> <p>e) Optimalisasi pengembangan sektor agropolitan yang terintegrasi dengan pengelolaan lingkungan hidup.</p>

Sumber: Analisis 2014

Sesuai dari grafik analisis SWOT diatas menunjukkan bahwa Pengembangan Kawasan Agropolitan Kecamatan Alla menggunakan Strategi S-O, maka rekomendasi strategi yang digunakan, sebagai berikut:

- a. Pengembangan potensi wilayah Kecamatan Alla dalam kerangka mendukung pembangunan sektor agropolitan.
- b. Pengembangan sumberdaya air dalam kerangka mendukung kawasan agropolitan yang diikuti pengelolaan sumberdaya alam.
- c. Pengembangan sumberdaya alam yang diikuti pengendalian pengelolaan lingkungan hidup.
- d. Meningkatkan promosi dan pemasaran hasil produksi Kecamatan Alla.

Untuk kuadran II yaitu strategi WO yang merupakan strategi dengan meninjau ulang masalah-masalah internal sehingga permasalahan tersebut dapat diminimalkan, adapun strategi WO yaitu sebagai berikut.

- a. Optimalisasi pengembangan kawasan sarana dan prasarana yang diikuti pembangunan sektor agropolitan.
- b. Optimalisasi pusat informasi dalam rangka mempromosikan hasil produksi Kecamatan Alla.
- c. Optimalisasi ketersediaan lahan pengembangan agropolitan yang diikuti konservasi sumberdaya air.
- d. Efektivitas penanganan ancaman bencana alam yang diikuti pengelolaan sumberdaya alam secara berkelanjutan.
- e. Pengembangan sektor agropolitan yang berkelanjutan.

Untuk kuadran III yaitu strategi WT yang merupakan situasi yang sangat tidak menguntungkan, dan menghadapi berbagai ancaman dan kelemahan internal, strategi yang dilakukan adalah bertahan. Adapun strateginya yaitu:

- a. Peningkatan kualitas sumberdaya manusia.
- b. Pengembangan sarana dan prasarana yang berbasis kearifan lokal.
- c. Pengembangan kawasan agropolitan yang terintegrasi dengan pengelolaan SDA diikuti pengendalian daerah aliran sungai.
- d. Meningkatkan pemasaran hasil produksi.

- e. Optimalisasi pengembangan sektor agropolitan yang terintegrasi dengan pengelolaan lingkungan hidup.

Untuk kuadran IV yaitu strategi ST yang menggunakan kekuatan untuk memanfaatkan peluang jangka panjang dengan cara strategi *diversifikasi*. Adapun strategi ST yaitu sebagai berikut:


- a. Optimalisasi pengembangan teknologi dan informasi guna meningkatkan kualitas sumber daya manusia yang berbasis kearifan lokal.
- b. Pengembangan potensi wilayah yang diikuti pengelolaan SDA secara berkelanjutan.
- c. Penataan daerah aliran sungai dalam kerangka mendukung pengelolaan sumberdaya alam melalui mekanisme perencanaan komprehensif.
- d. Pengembangan sektor agropolitan yang diikuti pengelolaan lingkungan hidup secara berkelanjutan.
- e. Optimalisasi ketersediaan lahan untuk pengembangan prasarana dan sarana yang diikuti pengendalian dan pengelolaan sumber daya air.

F. Keterkaitan Agropolitan Dengan Kandungan Ayat Al-Qur'an

Agropolitan adalah “kota ladang” atau kota yang berada di tengah atau disekitar ladang atau sawah yaitu lahan pertanian untuk produksi tanaman pangan. Dalam agropolitan, potensi pertanian dikembangkan dengan

menerapkan sistem pertanian yang baik sehingga produksi dan produktivitas pertanian akan meningkat. Selain itu dengan menerapkan sistem yang baik dan pertanian akan berkembang apabila didukung oleh faktor alam seperti kondisi geografis, curah hujan dan iklim, serta topografi dan kemiringan lereng yang mana faktor ini menjadi faktor penentu apakah suatu wilayah dapat dikembangkan menjadi kawasan agropolitan atau tidak.

Dalam Al-Qur'an dijelaskan bahwa Allah SWT menciptakan langit dan bumi serta menurunkan hujan dari langit sebagai rezeki untuk ummatnya. Sebagaimana firman Allah SWT dalam Q.S. Ibrahim ayat 32 berikut ini.



Terjemahannya:

Allah-lah yang telah menciptakan langit dan bumi dan menurunkan air hujan dari langit, kemudian Dia mengeluarkan dengan air hujan itu berbagai buah-buahan menjadi rezki untukmu; dan Dia telah menundukkan bahtera bagimu supaya bahtera itu, berlayar di lautan dengan kehendak-Nya, dan Dia telah menundukkan (pula) bagimu sungai-sungai.²

² Quraish, M, *Tafsir Al-Misbah*, Jakarta: Lentera Hati, 2002.

Allah SWT telah menciptakan langit dan bumi serta mengatur peredarannya dengan sangat teliti dan teratur. Allah SWT juga yang *menurunkan dari langit air hujan*, dengan menciptakan hukum-hukum alam yang mengatur turunnya kemudian *dia mengeluarkan*, yakni menumbuhkan dengannya, yakni *air hujan itu berbagai buah-buahan sebagai rezeki untuk* kamu manfaatkan untuk diri kamu maupun untuk binatang-binatang kamu dan di samping itu *Dia telah menundukkan bahtera bagi kamu* supaya ia, yakni *bahtera itu dapat berlayar dengan tenang di lautan lepas dengan kehendak-Nya* untuk mengangkut kamu dan barang dagangan kamu. Jika Dia berkehendak, Dia dapat menjadikan laut berombak dan angin mengganas sehingga bahtera tenggelam, dan bukan hanya laut yang Dia tundukkan, *Dia juga telah menundukkan pula* bagi kamu semua *sungai-sungai* untuk mengairi sawah dan ladang kamu guna untuk kepentingan kamu dan lainnya.

Anugerah-anugerah itu kamu lihat dengan jelas di bumi dan masih ada anugerah-anugerah lainnya di langit yaitu antara lain Dia telah menundukkan pula bagi kamu matahari dan bulan yang terus beredar dalam orbitnya untuk memancarkan cahaya dan memberi kehangatan dan banyak manfaat untuk makhluk hidup dan telah menundukkan bagi kamu malam sehingga kamu dapat beristirahat dan siang supaya kamu dapat bekerja dengan giat.

Penyebutan anugerah-anugerah Allah SWT diatas sungguh sangat serasi. Setelah menyebut penciptaan langit dan bumi disusul dengan air yang turun dari langit yang merupakan salah satu sumber pokok kehidupan. Air tersebut menghidupkan makhluk hidup termasuk tumbuhan yang disebut secara khusus sekaligus sebagai bukti kuasa Allah SWT membangkitkan kembali manusia yang telah mati dan terkubur. Air yang turun dari langit itu berasal dari bumi dimana kapal-kapal berlayar. Pelayarannya terlaksana di laut dan sungai. Laut dan sungai dipengaruhi oleh matahari dan bulan, dan dari peredaran matahari dan bulan bersama peredaran bumi disaat siang dan malam.

Oleh sebab itu, manusia sebagai khalifah harus bersyukur atas apa yang telah diberikan oleh Allah SWT dengan cara menyikapinya dengan rasa syukur dan memanfaatkan segala karunia tersebut dengan sebaik-baiknya tanpa merusaknya. Penciptaan langit dan bumi, tersediannya air dan tumbuh berkembang dan berbuahnya pohon-pohon menunjukkan betapa Alla SWT telah menciptakan alam raya demikian bersahabat dengan manusia, sehingga menjadi kewajiban manusia menyambut persahabatan itu dengan memelihara dan mengembangkan, sebagaimana dikehendaki Allah SWT dengan menjadikan manusia sebagai khalifah bumi. Allah SWT juga berfirman dalam Q.S. Al-Hijr 15:20 :



Terjemahannya :

Dan Kami telah menjadikan untukmu di bumi keperluan-keperluan hidup, dan (kami menciptakan pula) makhluk-makhluk yang kamu sekali-kali bukan pemberi rezki kepadanya.³

Dalam hal ini sangat berkaitan dengan proses pengembangan dan pemanfaatan di sektor pertanian. Sebagai salah satu kawasan dengan potensi sektor pertanian yang cukup besar. Sudah seharusnya pengembangan prasarana dan sarana yang dapat menunjang kegiatan-kegiatan pertanian terutama pada prasarana jalan, prasarana irigasi, jaringan telekomunikasi, fasilitas perbankan, sarana produksi hasil pertanian, pusat pengembangan informasi, fasilitas sosial dan umum, serta dalam proses pemasaran dan pendistribusian barang-barang produk pertanian agar dapat dikembangkan lagi dan dapat memberikan nilai tambah dan meningkatkan pendapatan bagi masyarakat di Kecamatan Alla.

³ Departemen Agama R.I. *Al-Qur'an dan terjemahannya*, (Bogor, 28 Nopember 2007).

BAB V

PENUTUP

A. Kesimpulan

Berdasarkan rumusan masalah dan pembahasan yang telah ada maka dapat ditarik kesimpulan:

1. Ketersediaan prasarana dan sarana di Kecamatan Alla Kabupaten Enrekang sebagai kawasan agropolitan yaitu 56,6% dengan kategori cukup baik, maka rekomendasi yang diberikan agar mengoptimalkan kegiatan agropolitan yaitu adanya pengembangan prasarana dan sarana penunjang kawasan pertanian seperti memperbaiki dan membangun prasarana jalan aspal untuk jalan usaha tani dan jalan lingkar desa untuk menunjang kelancaran distribusi komoditi pertanian dari tempat produksi ke tempat pengolahan.
2. Hasil Analisis SWOT untuk pengembangan kawasan agropolitan di Kecamatan Alla menggunakan Strategi S-O, dan untuk mencapai strategi tersebut maka rekomendasi yang di berikan yaitu:
 - a. Mengembangkan potensi wilayah Kecamatan Alla dalam kerangka mendukung pembangunan sektor agropolitan misalnya pembangunan industri.
 - b. Mengembangkan irigasi untuk mendukung kawasan agropolitan.

- c. Melakukan penyuluhan atau sosialisasi terhadap kelompok tani dalam rangka peningkatan produksi tani.
- d. Membuat papan informasi dan promosi pemasaran hasil produksi di Kecamatan Alla.

B . Saran

1. Pemerintah hendaknya membangun dan meningkatkan prasarana dan sarana pendukung kegiatan agropolitan dan dapat melakukan pengawasan yang optimal dalam pengembangan kawasan agropolitan nantinya.
2. Diharapkan masyarakat di sekitar kawasan agropolitan mampu memelihara lingkungannya.

DAFTAR PUSTAKA

- Agussiswoyo, Ciri-ciri Kawasan Sentra Produksi Pangan (Agropolitan),
<http://agussiswoyo.net/2011>.
- Agussiswoyo, Persyaratan Kawasan Sentra Produksi Pangan (Agropolitan),
<http://agussiswoyo.net/2011>.
- Agussiswoyo, Pengertian Agropolitan dan Agropolis, *<http://agussiswoyo.net/2011>*.
- Alfiah Taty, Pengertian Kawasan dan Jenis-jenis Kawasan dalam Penataan Ruang,
<http://.wordpress.com/2012>
- Amien M., 1992, Studi Tipologi Kabupaten, UNHAS Makassar, Makassar.
- Aminullah A, Perencanaan Tata Ruang Kota Batu Dalam Konsep Kawasan
Agropolitan, *<http://eprints.umm.ac.id/2006>*
- Anwar, A. 2005. Ketimpangan Pembangunan Wilayah dan Perdesaan : Tinjauan
Kritis. P4Wpress. Bogor
- AS Nursyam, 2013, Struktur Tata Ruang Wilayah dan Kota, Alauddin University
Press, Makassar
- Badan Pusat Statistik (BPS), Kabupaten Enrekang Dalam Angka Tahun 2013.
- Bainta Faried, 2010, Studi Pengembangan Kawasan Agropolitan Kecamatan
Pasimasunggu Timur Kabupaten Kepulauan Selayar, Skripsi Sarjana, Fakultas
Sains dan Teknologi UIN Alauddin, Makassar.
- Departemen Agama R.I. Al-Qur'an dan terjemahannya, (Bogor, 28 Nopember 2007),
h. 4.

- Departemen PU Pedoman Pengelolaan Ruang Kawasan Sentra Produksi Pangan Nasional dan Daerah (Agropolitan). Jakarta: 2007
- E Br Sembiring, Pengembangan Wilayah, <http://repository.usu.ac.id/2012>
- Eka Corner, Perencanaan Pembangunan Wilayah Berwawasan Lingkungan, <http://ekaagustianingsih.blogspot.com/2011>
- Emir Wicaksana, Taman Agribisnis, http://taman_agribisnis.blogspot.com/2010
- Fitrianti, Ayudya Meyta, Pengembangan Kawasan, <http://digilib.its.ac.id/2013>
- Gunadarma, Telaah Pustaka, [http:// Gunadarma.ac.id/2003](http://Gunadarma.ac.id/2003).
<Http://bappeda.banyuasinkab.go.id/tampung/dokumen/dokumen-44-112.pdf>
- Irna Sri, 2013, Strategi Pengembangan Potensi Desa Bonto Lojong Sebagai Kawasan Agrowisata Di Kecamatan Ulu Ere Kabupaten Bantaeng, Skripsi Sarjana, Fakultas Sains dan Teknologi UIN Alauddin, Makassar.
- Kepmen Kimpraswil No. 534/KPTS/M/2001 Tentang Pedoman Penentuan Standar Pelayanan Minimum (SPM)
- Kurniawan Wahyu, 2013, Arah Pengembangan Kawasan Agropolitan Kecamatan Kindang Kabupaten Bulukumba, Skripsi Sarjana, Fakultas Sains dan Teknologi UIN Alauddin, Makassar.
- Margolang Nazaruddin, Apa itu Agropolitan, <http://relawandesa.wordpress.com/2009>
- Pedoman Umum Pengembangan Kawasan Agropolitan. Jawa Timur: 2011
- Profil Kabupaten Enrekang Tahun 2013
- Profil Kecamatan Alla Tahun 2012

Quraish, M, *Tafsir Al-Misbah*, Jakarta: Lentera Hati, 2002.

Rencana Tata Ruang Wilayah Kabupaten Enrekang Tahun 2011-2031

SK Menteri Pertanian No.837/Kpts/Um/11/1980 dan No:683/Kpts/Um/8/1981
tentang kriteria dan tata cara penetapan hutan lindung dan hutan produksi

Sunfianah L, Lia, Deskripsi Pengembangan Kawasan Agropolitan Kabupaten Malang
(Studi Kasus Kecamatan Poncokusumo), <http://elibrary.ub.ac.id/2012>

UIN Alauddin Makassar, 2008, Pedoman Penulisan Karya Tulis Ilmiah, Alauddin
Press, Makassar.

Ulfayani Maya, 2013, Strategi Pengembangan Kawasan Agropolitan di Kabupaten
Barru (Study Kasus : Kecamatan Balusu), Skripsi Sarjana, Fakultas Sains dan
Teknologi UIN Alauddin, Makassar.

Undang-undang no 26 tahun 2007.

Vvhavgod, Analisis SWOT, <http://vvhavgod.blogspot.com/2011>.

Yuwono Budi, Idrus Amzawi, 2012, Kementrian Pekerjaan Umum Direktorat Jendral
Cipta Karya Agropolitan dan Minapolitan Konsep Kawasan Menuju
Keharmonian, Jakarta.

DAFTAR RIWAYAT HIDUP



NURHANA Lahir di Nunukan tanggal 03 Desember tahun 1992, ia merupakan anak pertama dari - 4 bersaudara dari pasangan **Hadu** dan **Sinar** yang merupakan Suku Bugis yang tinggal dan menetap di Nunukan. Ia menghabiskan masa pendidikan Sekolah Dasar di SD pada tahun 1999-2004.

Setelah itu melanjutkan pendidikan di sekolah menengah pertama di SMP Negeri 4 Nunukan pada tahun 2004-2007 dan sekolah menengah atas di SMA Negeri 5 Unggulan Pare-Pare pada tahun 2007-2010. Hingga pada akhirnya mendapat kesempatan untuk melanjutkan pendidikan ke jenjang yang lebih tinggi di UIN Alauddin Makassar melalui penerimaan Jalur umum masuk lokal (UML) pada tahun 2010 dan tercatat sebagai Alumni Mahasiswa Program Studi Sarjana (S1) pada Jurusan Teknik Perencanaan Wilayah dan Kota Fakultas Sains dan Teknologi Universitas Islam Negeri (UIN) Alauddin Makassar setelah berhasil menyelesaikan Bangku kuliahnya selama 4 tahun 3 bulan.