

**STUDI POLA PERKEMBANGAN PERKOTAAN
BERDASARKAN MORFOLOGI RUANG
DI KOTA BANTAENG**



Skripsi

Diajukan untuk Memenuhi Salah Satu Syarat Meraih Gelar
Sarjana Teknik Jurusan Teknik Perencanaan Wilayah dan Kota
pada Fakultas Sains dan Teknologi
UIN Alauddin Makassar

Oleh

ANDI HASDANIATI
NIM. 60800110010

**JURUSAN TEKNIK PERENCANAAN WILAYAH DAN KOTA
FAKULTAS SAINS DAN TEKNOLOGI
UIN ALAUDDIN MAKASSAR
2014**

KATA PENGANTAR



Assalamu'alaikum Wr. Wb

Alhamdulillah, puji dan syukur saya panjatkan kehadirat Allah SWT yang telah memberikan limpahan rahmat dan hidayah-Nya, sehingga dapat diberikan kemudahan sehingga penulis dapat menyelesaikan tugas akhir ini yang berjudul **“Studi Pola Perkembangan Perkotaan Berdasarkan Morfologi Ruang Di Kota Bantaeng”**, dimana tugas akhir ini merupakan salah satu syarat yang harus dipenuhi dalam memperoleh gelar sarjana (S1) pada Jurusan Teknik Perencanaan Wilayah dan Kota di Fakultas Sains dan Teknologi, Universitas Islam Negeri Alauddin Makassar.

Penulis menyadari bahwa hasil penulisan ini masih jauh dari kesempurnaan. Dalam penulisan ini, penulis banyak melibatkan berbagai pihak, untuk itu penulis menyampaikan rasa hormat dan terima kasih kepada :

1. Penulis ucapkan yang sedalam-dalamnya kepada Kedua orangtua saya yang tercinta, Ayahanda **Andi Abdul Karim** dan Ibunda Hj. **Andi Hawang** atas kasih sayang, yang telah membesarkan, mendidik dan memberi dukungan moril maupun materil kepada saya hingga saat ini yang tak akan pernah terbalaskan.
2. Bapak **Prof. Dr. H. A. Qadir Gassing H.T, M.S**, Rektor Universitas Islam Negeri Alauddin (UIN) Makassar.

3. Bapak **Dr. Muhammad Khalifah Mustami, M.Pd** selaku Dekan Fakultas Sains dan Teknologi.
4. Bapak **Nur Syam AS, ST, M.Si.** selaku Ketua Jurusan Teknik Perencanaan Wilayah dan Kota, serta para pembantu dekan, Staf baik jurusan maupun fakultas dan seluruh Dosen yang banyak memberikan bantuan dan bekal ilmu pengetahuan selama mengikuti perkuliahan.
5. Bapak **Ir. H. Hamid Umar, MS.** dan **Bapak Nur Syam AS, ST, M.Si** selaku Dosen Pembimbing yang meluangkan waktu, tenaga dan pikirannya untuk memberikan bimbingan dan pengarahan kepada penulis mulai dari awal hingga akhir.
6. Bapak **Ir. Mahmuddin, M.Si**, Bapak **A. Idam Pananrangi, ST., M.Si** dan Bapak **Hasyim Haddade, S Ag, M.Ag** selaku Dosen Penguji yang telah meluangkan waktu dalam memberikan pengarahan dan masukan untuk menyelesaikan tugas akhir.
7. Terima kasih kepada rekan-rekan di Jurusan Teknik Perencanaan Wilayah dan Kota yaitu terkhusus **Angkatan 2010** yang merupakan Sahabat seperjuangan serta Keluarga Besar Teknik PWK dari angkatan 2006-2013 yang penulis tidak dapat sebutkan namanya satu persatu.
8. Serta semua pihak yang telah memberikannya kepada saya, pada staf Kantor Bappeda Kabupaten Bantaeng, Dinas Tata Ruang dan Pekerjaan Umum Kabupaten Bantaeng, Badan Pusat Statistik Kabupaten Bantaeng, Kantor Kecamatan Bisappu dan Kantor Kecamatan Bantaeng yang telah bersedia

menerima Saya dan memberikan data serta masukan untuk penulisan tugas akhir ini.

9. Semua pihak yang tidak dapat penulis sebutkan namanya satu persatu, yang telah banyak membantu dalam penyelesaian tugas akhir ini baik secara langsung maupun tidak langsung.

Penyusun mengharapkan semoga Tugas Akhir ini bermanfaat baik dan dapat menambah khasanah bacaan dan menjadi konsumsi, terutama untuk mahasiswa Teknik Perencanaan Wilayah dan Kota dan tidak menutup kemungkinan untuk masyarakat umum. Saran dan kritik penulis harapkan untuk dijadikan dasar perbaikan demi kesempurnaan Tugas Akhir ini. “Amin”. Akhirnya Penyusun mengucapkan terima kasih untuk semua.

Wassalam. Wr. Wb.

Makassar, 10 November 2014

Penulis

ANDI HASDANIATI

DAFTAR ISI

HALAMAN SAMBUL	i
PERNYATAAN KEASLIAN SKRIPSI	ii
PERSETUJUAN SKRIPSI	iii
PENGESAHAN SKRIPSI	iv
KATA PENGANTAR	v
DAFTAR ISI	viii
DAFTAR TABEL	xi
DAFTAR GAMBAR	xii
DAFTAR PETA	xv
ABSTRAK	xvi
BAB I PENDAHULUAN	1
A. Latar Belakang	1
B. Rumusan Masalah	4
C. Tujuan dan Kegunaan	4
1. Tujuan Penelitian.....	4
2. Kegunaan Penelitian.....	5
D. Ruang Lingkup Penelitian.....	5
1. Ruang Lingkup Wilayah	5
2. Ruang Lingkup Materi	5
E. Sistematika Pembahasan.....	6
BAB II TINJAUAN PUSTAKA	8
A. Teori Kota	8
1. Fungsi dan Ciri-Ciri Kota.....	11
2. Delimitasi Kawasan Perkotaan.....	12
B. Teori Perkembangan Kota	15
1. Cara Perkembangan Kota.....	21

2. Faktor-Faktor Yang Berpengaruh dalam Perkembangan Kota	23
3. Faktor-Faktor Penyebab Perkembangan Kota.....	24
C. Teori Bentuk Kota.....	26
1. Bentuk Model Kota	26
2. Ekspresi Keruangan daripada Morfologi Kota.....	31
D. Tinjauan Terhadap Perkembangan Kota.....	42
E. Konsep Kota dan Perencanaan Tata Ruang Dalam Islam.....	46
BAB III METODOLOGI PENELITIAN	54
A. Lokasi Penelitian.....	54
B. Jenis dan Sumber Data.....	55
1. Jenis Data	55
2. Sumber Data.....	56
C. Model Pengumpulan Data.....	56
D. Variabel Penelitian.....	57
E. Metode Pengolahan dan Analisis Data	58
1. Analisis Overlay	58
2. Analisis Deskriptif.....	59
F. Definisi Operasional	59
G. Kerangka Pembahasan	60
BAB III HASIL DAN PEMBAHASAN	61
A. Gambaran Umum Kabupaten Bantaeng	61
1. Letak Geografis dan Administrasi.....	61
2. Kondisi Fisik Dasar.....	64
B. Gambaran Umum Kota Bantaeng.....	68
1. Letak Geografis dan Administrasi.....	68
2. Kondisi Fisik Ruang.....	72
3. Aspek Kependudukan	93
C. Sejarah Perkembangan Kota Bantaeng	95
D. Perkembangan Fisik Ruang Kota Bantaeng.....	99

E. Potensi dan Permasalahan Kota Bantaeng	109
1. Potensi Kota Bantaeng	109
2. Permasalahan Pengembangan di Kota Bantaeng	111
F. Pola Perkembangan Kota Bantaeng	113
BAB V PENUTUP	118
A. Kesimpulan	118
B. Saran	119
DAFTAR PUSTAKA	120
Riwayat Penulis	124

DAFTAR TABEL

Tabel 1. Pembagian Wilayah Administratif di Kab. Bantaeng Tahun 2012	62
Tabel 2. Kondisi Topografi di Kabupaten Bantaeng Tahun 2012	64
Tabel 3. Banyaknya Hari Hujan dan Rata-Rata Curah Hujan Menurut Bulan di Kabupaten Bantaeng Tahun 2012.....	65
Tabel 4. Pola Penggunaan Lahan di Kabupaten Bantaeng Tahun 2013	67
Tabel 5. Pembagian Wilayah Administratif di Kota Bantaeng Tahun 2013	69
Tabel 6. Kondisi Topografi di Kota Bantaeng Tahun 2012.....	73
Tabel 7. Banyaknya Hari Hujan dan Rata-Rata Curah Hujan Menurut Bulan di Kabupaten Bantaeng Tahun 2012.....	74
Tabel 8. Pola Pemanfaatan Lahan Tahun 2004, Tahun 2009 Dan Tahun 2013 Di Kota Bantaeng.....	83
Tabel 9. Jumlah Penduduk di Kota Bantaeng Tahun 2008-2012.....	93
Tabel 10. Jumlah dan Perkembangan Penduduk di Kota Bantaeng Tahun 2008-2012.....	94
Tabel 11. Jumlah Kepadatan Penduduk Kota Bantaeng Tahun 2012.....	95
Tabel 12. Perubahan Lahan di Kota Bantaeng.....	102

DAFTAR GAMBAR

Gambar 1. Under Bounded City	13
Gambar 2. Over Bounded City.....	14
Gambar 3. Pola Umum Perkembangan Perkotaan	16
Gambar 4. Model Penjalaran Fisik Kota Secara Konsentrik	17
Gambar 5. Model Penjalaran Fisik Kota Secara Memanjang/Linier	18
Gambar 6. Model Penjalaran Fisik Kota Secara Meloncat	19
Gambar 7. Perkembangan Hoizontal	22
Gambar 8. Perkembangan Vertikal	22
Gambar 9. Perkembangan Interstisial	22
Gambar 10. Bentuk Satelit dan Pusat-Pusat Baru (Satelite and neighbourhood plans)	27
Gambar 11. Bentuk Stellar atau Radial (Stellar or Radial Plans)	28
Gambar 12. Bentuk Cincin (Circuit Linier or Ring Plans)	28
Gambar 13. Bentuk Linier Bermanik (Bealded Linier Plans).....	28
Gambar 14. Bentuk Inti atau Kompak (the Core or Compact Plans).....	29
Gambar 15. Bentuk Memencar (Dispersed City Plans)	29
Gambar 16. Perancangan kota bawah tanah	30
Gambar 17. Kota berbentuk bujur sangkar	33
Gambar 18. Kota berbentuk kipas.....	33
Gambar 19. Kota berbentuk persegi panjang.....	35

Gambar 20. Kota berbentuk pita	36
Gambar 21. Kota berbentuk Bulat	37
Gambar 22. Kota berbentuk Gurita.....	38
Gambar 23. Kota berbentuk tidak berpola	38
Gambar 24. Bentuk berantai	39
Gambar 25. Bentuk terpecah.....	40
Gambar 26. Bentuk terbelah	41
Gambar 27. Bentuk satelit.....	42
Gambar 28. Pola Memusat.....	43
Gambar 29. Pola Sejajar Atau Linier	44
Gambar 30. Pola Merumbun.....	44
Gambar 31. Pola Radial	45
Gambar 32. Proses Overlay.....	58
Gambar 33. Daerah Pesisir di Kota Bantaeng.....	70
Gambar 34. Daerah Daratan dan Pegunungan di Kota Bantaeng	70
Gambar 35. Penggunaan Lahan di Kota Bantaeng	84
Gambar 36. Pembangunan di Kawasan Reklamasi Pantai.....	92
Gambar 37. Grafik Jumlah Penduduk 5 Tahun Terakhir	94
Gambar 38. Pemandangan Jalan di Kota Bantaeng Sekitar Tahun 1900.....	97
Gambar 39. Pemandagan Jalan di Kota Bantaeng Tahun 2013	99
Gambar 40. Perubahan Lahan di Kota Bantaeng	103
Gambar 41. Proses Overlay Perkembangan Perkotaan di Kota Bantaeng.....	104

Gambar 42. Perkebunan dan Persawahan di Kota Bantaeng	112
Gambar 43. Pola Grid	115

DAFTAR PETA

Peta Administrasi Kabupaten Bantaeng.....	63
Peta Administrasi Kota Bantaeng	71
Peta Topografi Kota Bantaeng.....	75
Peta Kemiringan Lereng Kota Bantaeng.....	76
Peta Curah Hujan Kota Bantaeng	77
Peta Geologi Kota Bantaeng	80
Peta Jenis Tanah Kota Bantaeng.....	81
Peta Penggunaan Lahan Tahun 2004 Kota Bantaeng	85
Peta Citra Tahun 2004 Kota Bantaeng.....	86
Peta Penggunaan Lahan Tahun 2009 Kota Bantaeng	87
Peta Citra Tahun 2009 Kota Bantaeng.....	88
Peta Penggunaan Lahan Tahun 2013 Kota Bantaeng	89
Peta Citra Tahun 2013 Kota Bantaeng.....	90
Peta Reklamasi Pantai.....	91
Peta Perkembangan Perkotaan Kota Bantaeng	105
Peta Arah Pengembangan Kota Bantaeng.....	107

ABSTRAK

STUDI POLA PERKEMBANGAN PERKOTAAN BERDASARKAN MORFOLOGI RUANG DI KOTA BANTAENG

**Oleh:
Andi Hasdaniati
60800110010**

Penelitian ini bertujuan untuk mengetahui perkembangan fisik ruang Kota Bantaeng dan untuk mengetahui pola perkembangan Kota Bantaeng berdasarkan morfologi ruang.

Penelitian ini merupakan penelitian content analisis. Jenis Penelitian ini berupa jenis data kuantitatif dan jenis data kualitatif. Data kuantitatif meliputi luas lokasi wilayah penelitian, luas penggunaan lahan, dan jumlah penduduk lokasi penelitian. Sedangkan data kualitatif meliputi kondisi wilayah penelitian dan aspek fisik wilayah penelitian. Data dikumpulkan dengan menggunakan observasi, telaah pustaka dan studi dokumentasi. Metode analisis yang digunakan adalah analisis overlay dan analisis deskriptif.

Hasil penelitian ini menunjukkan bahwa perkembangan fisik ruang Kota Bantaeng dari tahun 2004, tahun 2009 dan tahun 2013 yang dominan mengalami perkembangan yaitu lahan persawahan, sedangkan lahan yang mengalami perkembangan pesat yaitu lahan permukiman. Kota Bantaeng tidak banyak mengalami perubahan dimana luas lahan yang mengalami perubahan sebanyak 175,44 Ha atau 18,75% dari luas Kota Bantaeng sedangkan luas lahan yang tidak mengalami perubahan sebanyak 760,28 Ha atau 81,25%. Dan berdasarkan morfologi Kota Bantaeng maka pola perkembangan Kota Bantaeng dalam sepuluh tahun terakhir memperlihatkan suatu kecenderungan perkembangan berpola linier yang mengikuti jalur jalan poros dari arah barat dan timur. Perkembangan Kota Bantaeng saat ini juga mengarah ke wilayah pesisir bagian selatan Kota Bantaeng.

Kata Kunci : *Pola, Morfologi, Perkembangan Kota*

BAB I

PENDAHULUAN

A. Latar Belakang

Perkembangan suatu kota pada hakekatnya dipengaruhi oleh pertumbuhan dan perkembangan penduduk, dimana kota sebagai wadah fisik dari segala macam kegiatan masyarakat kota dengan berbagai macam pula masalah yang dihadapi, kota secara cepat atau lambat akan mengalami perkembangan warga kotanya.

Perkembangan kota mengalami proses, berubah dan maju dari zaman ke zaman, hal ini sesuai dengan keadaan geografi, sumber daya alam dan kemampuan penduduk setempat. Perkembangan kota sangat dipengaruhi oleh keterkaitan pembangunan kota itu sendiri baik antara sektor maupun antara daerah dimana kegiatan pembangunan itu sedang berlangsung.

Pertumbuhan kota juga ditandai dari peningkatan jumlah penduduk yang mengakibatkan aktifitas sosial ekonomi meningkat. Peningkatan aktivitas ini mendorong pembangunan infrastruktur penunjang aktivitas. Kebutuhan akan ruangpun semakin bertambah sehingga lahan terbangun menjadi semakin luas. Kota tumbuh dan berkembang mencapai daerah hiterlandnya. Kota yang berkembang biasanya dilihat dari luas lahan yang terbangun.

Dalam Al Quran dijelaskan pada QS. Saba' ayat 15, sebagai berikut:

لَقَدْ كَانَ لِسَبَإٍ فِي مَسْكِنِهِمْ آيَةٌ جَنَّتَانِ عَنْ يَمِينٍ وَشِمَالٍ كُلُوا مِنْ
رِزْقِ رَبِّكُمْ وَاشْكُرُوا لَهُ، بَلَدَةٌ طَيِّبَةٌ وَرَبُّ غَفُورٌ ﴿١٥﴾

Terjemah-Nya:

Sesungguhnya bagi kaum Saba' ada tanda (kekuasaan Tuhan) di tempat kediaman mereka yaitu dua buah kebun di sebelah kanan dan di sebelah kiri. (kepada mereka dikatakan): "Makanlah olehmu dari rezki yang (dianugerahkan) Tuhanmu dan bersyukurlah kamu kepada-Nya. (Negerimu) adalah negeri yang baik dan (Tuhanmu) adalah Tuhan yang Maha Pengampun".¹

Menurut M. Quraish Shibab dalam tafsir Al-Misbah menafsirkan dalam

بَلَدَةٌ طَيِّبَةٌ وَرَبُّ غَفُورٌ *baldatun thayyibatun wa Rabbun Ghafurl negeri yang baik dan Tuhan Maha Pengampun* memberi isyarat bahwa satu masyarakat tidak dapat luput dari dosa dan kedurkahaan. Seandainya tidak demikian, tidaklah ada arti penyebutan kalimat *Rabbun Ghafurl / Tuhan Maha Pengampun*. Pada masa Nabi Muhammad saw. Pun ada anggota masyarakat beliau yang berdosa. Sungguh, kita telah meremehkan perjuangan Nabi Muhammad saw. Dan para sahabat beliau jika kita menduga bahwa seluruh anggota masyarakat mereka terdiri dari orang-orang yang luput dari dosa dan kedurhakaan. Negeri yang baik yang dimaksud merupakan negeri yang “aman sentosa, melimpah rezekinya” dengan cara

^{1 1} Departemen Agama RI, *Al-Qur'an dan Terjemahnya* (Penaung Umum Saba', Jakarta, 1 Maret 1971), h. 685

memperoleh yang mudah, dan terdapat “hubungan harmonis kesatuan dan persatuan” dalam masyarakat di negeri tersebut.

Kabupaten Bantaeng merupakan salah satu Kabupaten yang ada di provinsi Sulawesi Selatan yang berjarak 130 km dari Kota Makassar. Kota Bantaeng merupakan Ibukota dari Kabupaten Bantaeng yang memiliki luas wilayah 765,43 Ha dimana kota Bantaeng berada pada pesisir pantai (laut flores) sisi selatan dan Gunung Lompobattang pada sisi utara. Perkembangan Kota Bantaeng seperti halnya perkembangan kota pada umumnya yang ditandai dengan penambahan penduduk setempat dan semakin banyaknya penggunaan lahan yang ada. Dengan kondisi yang demikian maka kebutuhan akan ruang dari tahun ke tahun semakin meningkat. Dimana peningkatan akan kebutuhan ruang tersebut menyebabkan pula terjadinya perkembangan kota terutama perkembangan fisik.

Peningkatan aktivitas di Kota Bantaeng mengakibatkan adanya perubahan pola penggunaan lahan atau semakin meluasnya perkembangan kota, dimana secara fisik semakin bertambah pula daerah terbangun. Tingginya perubahan pola penggunaan lahan akibat berkembangnya ciri wilayah kota Bantaeng dapat diamati dari pertambahannya permukiman dan fasilitas umum.

Permasalahan yang ada dalam suatu wilayah merupakan masalah yang saling terkait dan saling berpengaruh pada wilayah sekitarnya, sehingga untuk mengetahui pola perkembangan Kota Bantaeng, ada permasalahan yang perlu dicermati yakni adanya perkembangan dan peningkatan jumlah penduduk pada pusat kota yang mengakibatkan desakan dan kebutuhan terhadap lahan semakin

meningkat, sementara lahan yang tersedia bagi permukiman dan sarana dan prasarana lainnya terbatas. Sehingga pertumbuhan di Kota Bantaeng tiap tahunnya mengalami peningkatan yang di tandai dengan semakin banyaknya penggunaan lahan yang ada. Dengan kondisi yang demikian maka kebutuhan akan ruang dari tahun ke tahun semakin meningkat. Peningkatan akan kebutuhan ruang tersebut menyebabkan terjadinya perkembangan kota, dimana perkembangan Kota Bantaeng saat ini berpola linier agar perkembangan Kota Bantaeng lebih efektif dan efisien dalam pembangunan kedepannya maka perlu di ketahui bentuk perkembangan Kota Bantaeng.

B. Rumusan Masalah

Berdasarkan latar belakang yang diuraikan diatas maka dapat dirumuskan masalah dalam penelitian ini adalah :

1. Bagaimana perkembangan fisik ruang Kota Bantaeng ?
2. Bagaimana pola perkembangan Kota Bantaeng berdasarkan morfologi ruang ?

C. Tujuan dan Kegunaan

1. Tujuan Penelitian

Tujuan yang ingin dicapai dalam penelitian ini adalah :

- a. Untuk mengetahui perkembangan fisik ruang Kota bantaeng.
- b. Untuk mengetahui pola perkembangan Kota Bantaeng berdasarkan morfologi ruang.

2. Kegunaan Penelitian

Berdasarkan tujuan penelitian di atas, maka kegunaan penelitian ini adalah sebagai bahan pertimbangan dan bahan kajian (refesensi) bagi peneliti selanjutnya.

D. Ruang Lingkup Penelitian

Dalam studi penelitian ini, ruang lingkup yang digunakan meliputi ruang lingkup wilayah dan ruang lingkup materi. Ruang lingkup wilayah bertujuan untuk membatasi lingkup wilayah kajian, sedangkan ruang lingkup materi bertujuan untuk membatasi materi pembahasan.

1. Ruang Lingkup Wilayah

Kota Bantaeng yang diidentifikasi sebagai Ibukota Kabupaten, merupakan aglomerasi 9 Kelurahan yaitu Kelurahan Bonto Sunggu, Kelurahan Bonto Atu, Kelurahan Bonto Rita, Kelurahan Tappanjeng, Kelurahan Palantikang, Kelurahan Malilingi, Kelurahan Letta, Kelurahan Kelurahan Lembang dan Kelurahan Lamalaka.

2. Ruang Lingkup Materi

Ruang lingkup materi dari penelitian ini yaitu membahas mengenai perkembangan fisik ruang Kota Bantaeng dan pola Kota Bantaeng. Perkembangan fisik ruang yang di maksud yaitu perubahan lahan di Kota

Bantaeng dari tahun tahun 2004, tahun 2009 dan tahun 2013. Sedangkan pola yang dimaksud yaitu bentuk Kota Bantaeng berdasarkan morfologi.

E. Sistematika Pembahasan

Dalam penyusunan hasil akhir ini di bagi ke dalam lima Bab, dengan sistematika pembahasan sebagai berikut.

BAB I PENDAHULUAN

Dalam pembahasan ini membahas tentang pendahuluan yang mengemukakan tentang latar belakang, rumusan masalah, tujuan dan kegunaan penelitian, ruang lingkup penelitian, serta sistematika pembahasan.

BAB II TINJAUAN PUSTAKA

Bab ini merupakan tinjauan pustaka yang menguraikan tentang teori kota, teori perkembangan kota, teori bentuk kota, tinjauan terhadap perkembangan kota dan konsep kota dan perencanaan tata ruang dalam islam.

BAB III METODE PENELITIAN

Pada bab ini menjelaskan tentang metodologi penelitian yang terdiri dari lokasi penelitian, jenis dan sumber data, metode pengumpulan data, variabel penelitian, metode pengolahan dan analisis data, definisi operasional dan kerangka pikir penelitian.

BAB IV HASIL DAN PEMBAHASAN

Bab ini memberikan gambaran awal mengenai gambaran umum Kabupaten Bantaeng, gambaran umum Kota Bantaeng, sejarah perkembangan Kota

Bantaeng, perkembangan fisik ruang Kota Bantaeng, potensi dan permasalahan

Kota Bantaeng dan pola perkembangan Kota Bantaeng.

BAB VI PENUTUP

Pada bab ini menjelaskan mengenai kesimpulan dan saran-saran.

BAB II

TINJAUAN PUSTAKA

A. Teori Kota

Dalam pengertian geografis, kota itu adalah suatu tempat yang penduduknya rapat, rumah-rumahnya berkelompok kelompok, dan mata pencaharian penduduknya bukan pertanian. Kota dalam tinjauan geografi adalah suatu bentang budaya yang ditimbulkan oleh unsur-unsur alami dan non alami dengan gejala-gejala pemusatan penduduk yang cukup besar, dengan corak kehidupan yang bersifat heterogen dan materialistis dibandingkan dengan daerah di belakangnya. Tinjauan di atas masih sangat kabur dalam arti akan sulit untuk menarik batas yang tegas untuk mendefinisi kota dan membedakannya dari wilayah desa apabila menginginkan tinjauan tersebut. Tinjauan di atas merupakan batasan kota dari segi sosial. Dalam perkembangannya, konsep-konsep kota paling tidak dapat dilihat dari 4 sudut pandang, yaitu segi fisik, administratif, sosial dan fungsional. Dengan banyaknya sudut pandang dalam membatasi kota, mengakibatkan pemahaman kota dapat berdimensi jamak dan selama ini tidak satupun batasan tolak ukur kota yang dapat berlaku secara umum. Berikut ini beberapa pengertian kota antara lain:

- 1) Secara ekonomis kota adalah suatu lingkungan dengan kegiatan perekonomian dan kegiatan usaha yang beragam dan didominasi oleh kegiatan usaha bukan pertanian
- 2) Secara sosial budaya kota merupakan suatu lingkungan dengan pola sosial budaya yang sangat beragam dengan berbagai geseran dan perubahan
- 3) Secara fisik kota adalah suatu lingkungan dimana terdapat suatu tatanan lingkungan fisik yang didominasi struktur binaan
- 4) Secara demografis kota adalah suatu tempat dimana terdapat pemusatan atau konsentrasi penduduk yang sangat tinggi dibandingkan dengan wilayah sekitarnya
- 5) Secara politis administrative kota merupakan suatu wilayah dengan batas kewenangan pemerintahan yang dibatasi oleh suatu batas wilayah administratif kota

Sedangkan pengertian kota menurut para ahli yaitu :

- 1) Meyer : kota sebagai tempat bermukim bagi penduduknya dan yang penting dengan sendirinya bukan rumah tinggal, jalan raya, rumah ibadah, taman, dan lain sebagainya, melainkan penghuni yang menciptakan semua itu
- 2) Christaller dengan Central Place teorinya menunjukkan Fungsi Kota sebagai penyelenggaraan dan penyediaan jasa-jas bagi sekitarnya, (kota sebagai pusat pelayanan).
- 3) Sjoberg melihat lahirnya lebih dari timbulnya suatu golongan spesialis non agraris, dimana yang berpendidikan bagian penduduk yang terpenting

Secara etimologi kota adalah daerah atau perkampungan yang terdiri atas bangunan rumah yang merupakan kesatuan tempat tinggal dari berbagai lapisan masyarakat. Dapat pula berarti sebagai daerah yang merupakan pusat kegiatan pemerintah, ekonomi, kebudayaan dan sebagainya.

Pengertian kota secara struktural adalah suatu area/daerah atau wilayah yang secara administratif memiliki batas-batas dengan didalamnya terdapat komponen-komponen yang meliputi, antara lain penduduk dengan ukuran tertentu (*population Size*), sistem ekonomi, sistem sosial, sarana maupun infra struktur yang kesemuanya merupakan suatu kelengkapan keseluruhan.

Sedangkan pengertian kota secara Fungsional adalah sebagai pusat pemukiman penduduk. Maupun pertumbuhan dalam system pengembangan kehidupan Sosio Kultural yang luas.

Morfologi dapat diartikan sebagai ilmu yang mempelajari produk bentuk-bentuk fisik kota secara logis. Kota dalam tinjauan fisik atau morfologi menekankan pada bentuk-bentuk kenampakan fisik dari lingkungan kota. Smailes (1955) dalam Yunus (2000) memperkenalkan 3 unsur morfologi kota yaitu penggunaan lahan, pola-pola jalan dan tipe atau karakteristik bangunan. Sementara itu Conzen (1962) dalam Yunus (2000) juga mengemukakan unsur - unsur yang serupa dengan dikemukakan Smailes, yaitu *plan, architectural style and land use*.

1. Fungsi dan Ciri-Ciri Kota

a. Fungsi kegiatan kota antara lain :

- 1) Pusat permukiman / Tempat Bermukim
- 2) Dominasi Kegiatan non agraris
- 3) Pusat pelayanan jasa dan perdagangan
- 4) Pemasaran hasil-hasil pertanian
- 5) Distribusi kebutuhan terhadap hinterland

b. Ciri-Ciri Kota

Sebuah kota pun memiliki ciri-ciri fisik yang dapat dilihat dan dirasakan.

Adapun ciri-ciri fisiknya antara lain :

- 1) Tersedianya tempat-tempat untuk pasar dan pertokoan.
- 2) Tersedianya tempat-tempat untuk parkir.
- 3) Terdapatnya sarana rekreasi dan sarana olahraga.

Kota pun memiliki ciri kehidupan kota antara lain sebagai berikut :

- a) Adanya pelapisan sosial ekonomi misalnya perbedaan tingkat penghasilan, tingkat pendidikan dan jenis pekerjaan
- b) Adanya jarak social dan kurangnya toleransi diantara warganya.
- c) Adanya penilaian yang berbeda-beda terhadap suatu masalah dengan pertimbangan perbedaan kepentingan, situasi, dan kondisi kehidupan.
- d) Warga kota umumnya sangat menghargai waktu.

- e) Cara berpikir dan bertindak warga kota tampak lebih rasional dan berprinsip ekonomi.
- f) Pada umumnya masyarakat kota lebih bersifat individu sedangkan sifat solidaritas dan gotong royong sudah mulai tidak terasa lagi.

2. Delimitasi Kawasan Perkotaan

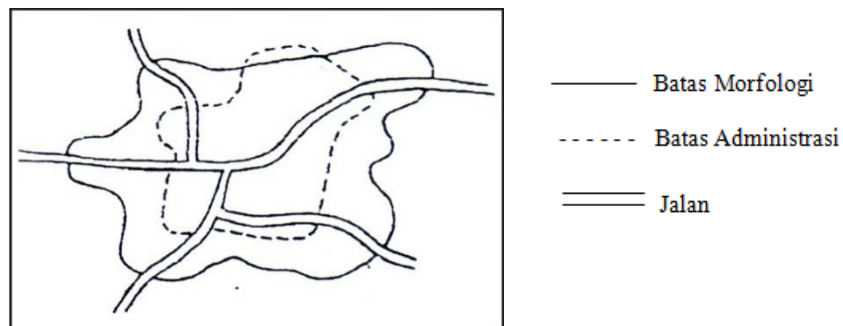
Kawasan perkotaan adalah wilayah yang mempunyai kegiatan utama bukan pertanian dengan susunan fungsi kawasan sebagai tempat permukiman perkotaan, pemusatan dan distribusi pelayanan jasa pemerintahan, pelayanan sosial, dan kegiatan ekonomi.

Dalam pendekatan *fixation line concept*, analisis morfologi kota di dasarkan pada areal yang secara fisik menunjukkan kenampakan kekotaan (*townscapes*). Areal yang berbatasan dengan areal yang bukan kota disebut “built of area”. Oleh karena percepatan pertumbuhan kenampakan fisik kekotaan tidak sama untuk setiap bagian luar kota maka, bentuk morfologi kota sangat bervariasi adanya. Dari waktu ke waktu bentuk fisik kota selalu mengalami perubahan, sementara itu batas administrasi kota relatif sama untuk periode waktu yang lama. Penentuan batas administrasi kota tidak lain bermaksud memberikan batas terhadap permasalahan-permasalahan kota sehingga memudahkan pemecahan-pemecahan persoalan politik, sosial, ekonomi, budaya, teknologi dan fisik yang timbul oleh pemerintah kota. Oleh karena batas fisik kota selalu berubah setiap saat maka sangat sering

sekali terlihat bahwa batas fisik kota telah berada jauh di luar batas administrasi kota.

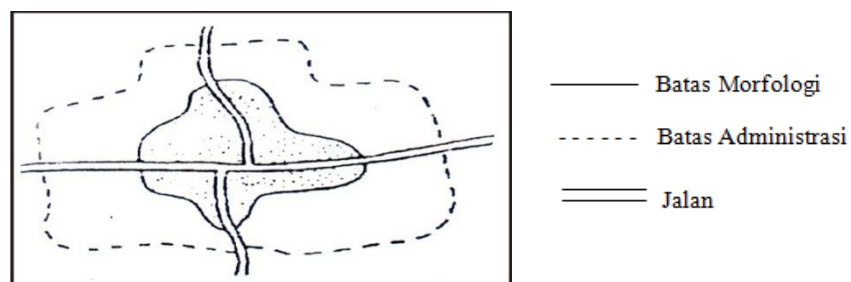
Mengacu pada hubungan antara eksistensi batas fisik kota (Urban) dan batas administrasi kota (city) Northam (1979) dalam Yunus (2000) mengemukakan 3 macam kemungkinan hubungan, yaitu :

- a. Under Bounded City, dimaksudkan bahwa sebagian besar batas fisik kekotaan berada jauh di luar batas administrasi kota. Pada hubungan ini, wewenang pemerintah kota untuk merencanakan kotanya hanya terbatas daerah yang terletak di dalam batas administrasi pemerintah kota, sementara itu untuk wilayah perkotaan yang terletak di luar batas administrasi perkotaan menjadi wewenang pemerintah daerah lain. Oleh karena pemerintah kota dan pemerintah daerah yang lain biasanya mempunyai penekanan prioritas yang berbeda, hal ini dimungkinkan akan timbul konflik dalam penataan ruang.



Gambar 1. Under Bounded City
(Sumber: Northam 1979 dalam Yunus 2000)

- b. Over Bouded City, yaitu sebagian besar fisik kekotaan berada di dalam batas administrasi suatu hal yang perlu diperhatikan dalam kondisi ini adalah tentang konservasi lahan-lahan pertanian menjadi lahan non pertanian. Konservasi lahan-lahan pertanian yang sangat produktif perlu mendapat perhatian khusus.



Gambar 2. Over Bounded City
(Sumber: Northam 1979 dalam Yunus 2000)

- c. True Bounded City, dimana batas fisik kota persisi sama dengan batas administrasi kota. Dalam perencanaan tata ruang kota, kondisi ini memudahkan pemerintah kota, mengingat bahwa pada masa yang akan datang, kota yang bersangkutan selalu akan bertambah luas arealnya, maka kerja sama/koordinasi kerja dengan pemerintah daerah tetangga dalam perencanaan tata ruang wilayah kota dan wilayah yang kelak akan menjadi kota (bagian kota) perlu dikerjakan sedini mungkin.

B. Teori Perkembangan Kota

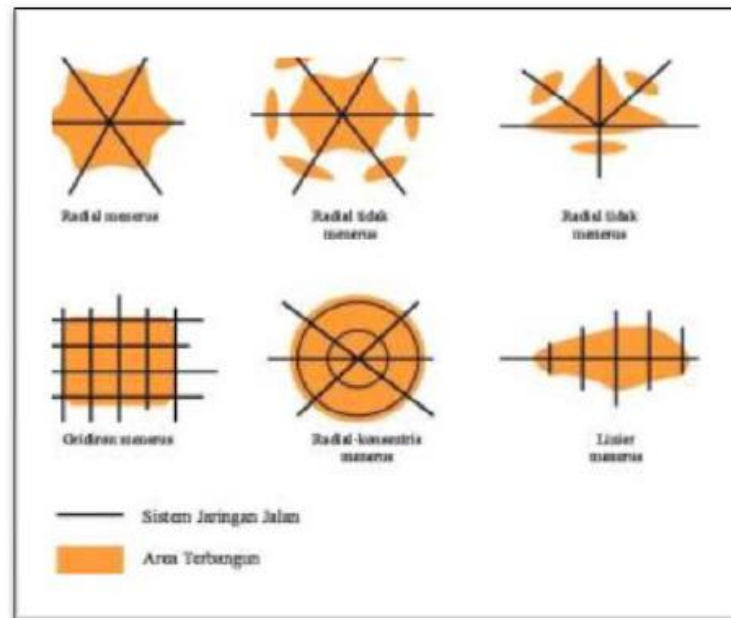
Perkembangan perkotaan adalah suatu proses perubahan keadaan perkotaan dari suatu keadaan ke keadaan yang lain dalam waktu yang berbeda. Tekanan perubahan keadaan tersebut biasanya didasarkan pada waktu yang berbeda dan untuk menganalisis ruang yang sama. Perkembangan kota dipandang sebagai fungsi jumlah penduduk, penguasaan alat atau lingkungan, kemajuan teknologi dan kemajuan dalam organisasi sosial.

Perkembangan kota dapat dilihat dari aspek zone-zone yang berada dalam wilayah perkotaan. Dalam konsep ini Bintarto dalam Yunus (2000) menjelaskan perkembangan kota tersebut terlihat dari penggunaan lahan yang membentuk zone-zone tertentu di dalam ruang perkotaan sedangkan menurut Branch (1995) dalam Yunus (2000), bentuk kota secara keseluruhan mencerminkan posisinya secara geografis dan karakteristik tempatnya. Branch juga mengemukakan contoh pola-pola perkembangan kota pada medan datar dalam bentuk ilustratif seperti:

- 1) Topografi
- 2) Bangunan
- 3) Jalur Transportasi
- 4) Ruang Terbuka
- 5) Kepadatan Bangunan
- 6) Iklim Lokal
- 7) Vegetasi Tutupan

8) Kualitas Estetika

Secara skematik Branch, menggambarkan 6 (enam) pola perkembangan kota yaitu:



Gambar 3. Pola Umum Perkembangan Perkotaan
(Sumber: Branch 1996 dalam Yunus 2000)

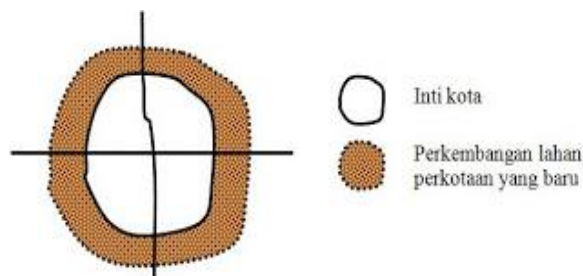
Sesuai dengan perkembangan penduduk perkotaan yang senantiasa mengalami peningkatan, maka tuntutan akan kebutuhan kehidupan dalam aspek ekonomi, sosial, budaya, politik dan teknologi juga terus mengalami peningkatan, yang semuanya itu mengakibatkan meningkatnya kebutuhan akan ruang perkotaan yang lebih besar. Oleh karena ketersediaan ruang di dalam kota tetap dan terbatas, maka meningkatnya kebutuhan ruang untuk tempat tinggal dan kedudukan fungsi-fungsi selalu akan mengambil ruang di daerah pinggiran kota (fringe area). Gejala penjarangan areal kota ini disebut sebagai “invasion” dan

proses perembetan kenampakan fisik kota ke arah luar disebut sebagai “urban sprawl” (Northam dalam Yunus 2000).

Secara garis besar menurut Northam dalam Yunus (2000) penjalaran fisik kota dibedakan menjadi tiga macam, yaitu sebagai berikut :

- a) Model Penjalaran Fisik Kota Secara Konsentrik (Concentric Development/Low Density Continuous Development)

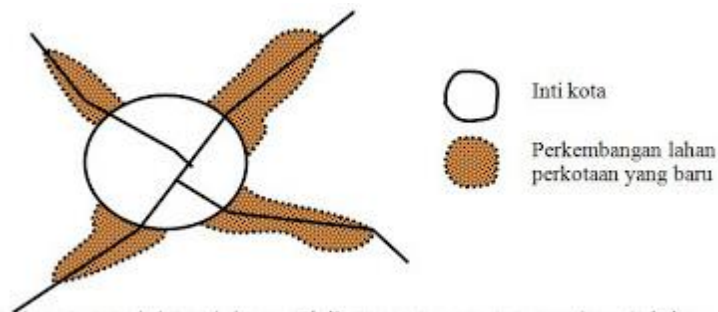
Tipe pertama ini oleh Hahrley Clark (1971) disebut sebagai “*lowdensity, continous development*” dan oleh Wallece (1980) disebut “*concentric development*”. Jadi ini merupakan jenis perembetan areal kekotaan yang paling lambat. Perembetan berjalan perlahan-lahan terbatas pada semua bagian-bagian luar kenampakan fisik kota. Karena sifat perembetannya yang merata di semua bagian luar kenampakan kota yang ada, maka tahap berikutnya akan membentuk suatu kenampakan morfologi kota yang relatif kompak.



Gambar 4. Model penjalaran fisik kota secara konsentrik
(Sumber: Northam dalam Yunus 2000)

- b) Model Penjalaran Fisik Kota Secara Memanjang/Linier (ribbon development/linear development/axial development)

Tipe ini menunjukkan ke tidak merataan perembetan arean kekotaan di semua bagian sisi-sisi luar dari pada daerah kota utama. Perembetan paling cepat terlihat disepanjang jalur transportasi yang ada, khususnya yang bersifat menjari (radial) dari pusat kota. Daerah di sepanjang rute transportasi utama merupakan tekanan paling berat dari perkembangan. Menghubungkan harga lahan pada kawasan ini telah memojokkan pemilik lahan pertanian pada posisi yang sangat sulit.

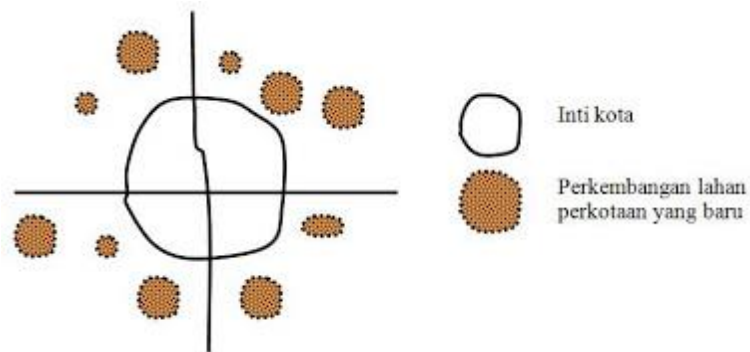


Gambar 5. Model penjalaran fisik kota secara memanjang/linier
(Sumber: Northam dalam Yunus 2000)

Makin banyaknya konversi lahan pertanian ke lahan nonpertanian, makin banyaknya penduduk, makin banyaknya kegiatan non agraris, makin padatnya bangunan telah sangat mempengaruhi kegiatan pertanian. Tingginya harga lahan dan makin banyak orang yang mau membeli telah memperkuat dorongan pemilik lahan untuk meninggalkan kegiatannya dan menjualnya. Bagi masyarakat petani hasil penjualan lahan biasanya diinvestasikan lagi pada lahan yang jauh dari kota sehingga memperoleh lahan pertanian yang lebih luas.

c) Model Penjalaran Fisik Kota Secara Meloncat (leap frog development/checkerboard development).

Tipe perkembangan ini oleh kebanyakan pakar lingkungan dianggap paling merugikan, tidak efisien dalam arti ekonomi, tidak mempunyai nilai estetika dan tidak menarik. Perkembangan lahan kekotaannya terjadi berpencaran secara sporadis dan tumbuh di tengah-tengah lahan pertanian. Keadaan ini sangat menyulitkan pemerintah kota untuk membangun prasarana-prasarana fasilitas kebutuhan hidup sehari-hari



Gambar 6. Model penjalaran fisik kota secara meloncat
(Sumber: Northam dalam Yunus 2000)

Sebuah kota adalah suatu permukiman yang relatif besar, padat dan permanen, terdiri dari kelompok individu yang heterogen dari segi sosial (Rapoport, 1990). Amas Rapoport menuntun kearah suatu pemahaman yang lebih baik mengenai kota dan *urbanisme*. Ia merumuskan suatu defenisi baru yang dapat diterapkan pada daerah permukiman kota di mana saja yaitu sebuah permukiman dapat dirumuskan sebagai suatu kota bukan dari segi ciri-cirinya, melainkan dari segi suatu fungsi khusus yaitu menyusun sebuah wilayah dan

menciptakan ruang-ruang efektif melalui pengorganisasian sebuah daerah pedalaman yang lebih besar berdasarkan hirarki-hirarki tertentu.

Perkembangan kota secara fisik ditandai dengan semakin bertambahnya luas daerah yang pada umumnya tidak hanya berupa penebalan pada kawasan terbangun yang sudah ada, akan tetapi juga berkembang ke arah luar pusat kota sebagai akibat dari perkembangan kegiatan manusia (masyarakat kota) untuk memenuhi kebutuhan hidup dan ruang hidupnya.

Sebagian besar terjadinya kota adalah berawal dari desa yang berasal menjadi pusat-pusat kegiatan tertentu, misalnya desa menjadi pusat pemerintahan, pusat perdagangan, pusat pertambangan, pusat pergantian transportasi seperti menjadi pelabuhan, pusat persilangan/pemberhentian kereta api, terminal busa dan sebagainya.

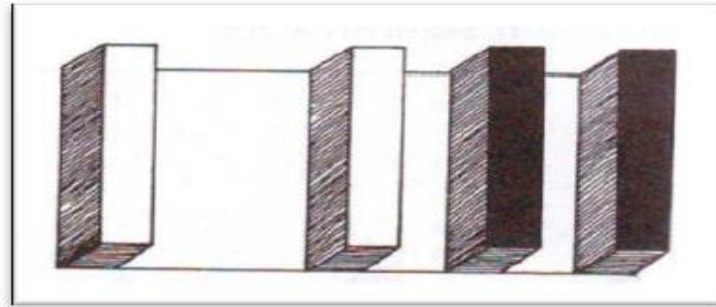
Salah satu pemicu perkembangan kota yang begitu pesat adalah adanya pembangunan infrastruktur seperti jalan, sekolah, pusat pelayanan, pusat kegiatan ekonomi. Akibatnya semakin tinggi pula konversi lahan pertanian menjadi lahan permukiman.

Perkembangan kota sebagai konsekuensi dari peran fungsional menyebabkan munculnya perubahan-perubahan, baik perubahan sosial ekonomi, sosial budaya maupun fisik. Perubahan ini ditandai dengan perubahan fungsi kota yang selanjutnya diikuti dengan perubahan fisik sebagai dampak dari perkembangan aktivitas masyarakat secara keseluruhan.

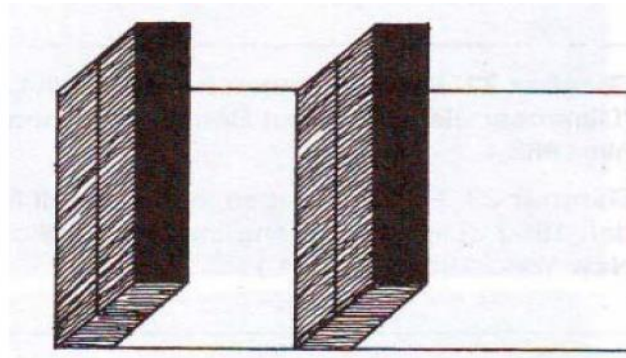
1. Cara Perkembangan Kota

Dari bidang sejarah, kota diteliti dan diilustrasikan dengan baik bahwa sejak ada kota, maka juga ada perkembangannya, baik secara keseluruhan maupun dalam bagiannya, baik ke arah positif maupun negatif. Oleh karena itu, dinamika perkembangan kota pada prinsipnya baik dan alamiah karena perkembangan itu merupakan ekspresi dari perkembangan masyarakat di dalam kota tersebut. Kota bukan sesuatu yang bersifat statis karena memiliki hubungan erat dengan kehidupan pelakunya yang dilaksanakan dalam dimensi keempat, yaitu waktu.

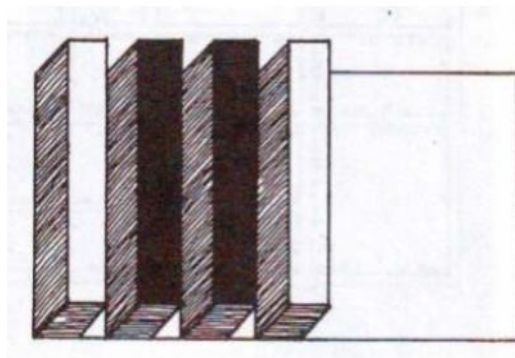
Pada dasarnya, perkembangan perkotaan perlu diperhatikan dalam dua aspek, yaitu dari perkembangan secara kuantitas dan secara kualitas. Hubungan antara kedua aspek ini sebetulnya erat dan di dalam skala makro agak kompleks karena masing-masing saling berpengaruh sehingga perkembangan suatu daerah tidak boleh dilihat secara terpisah dari lingkungannya. Secara teoritis dikenal tiga cara perkembangan dasar di dalam kota, dengan tiga istilah teknis, yaitu perkembangan horizontal, perkembangan vertikal, serta perkembangan interstisial.



Gambar 7. Perkembangan Horizontal
(Sumber: Zahnd 1999 dalam Budiharjo 2011)



Gambar 8. Perkembangan Vertikal
(Sumber: Zahnd 1999 dalam Budiharjo 2011)



Gambar 9. Perkembangan Interstisial
(Sumber: Zahnd 1999 dalam Budiharjo 2011)

2. Faktor-Faktor Yang Berpengaruh Dalam Perkembangan Kota

Aspek perkembangan dan pengembangan wilayah tidak dapat lepas dari adanya ikatan-ikatan ruang perkembangan wilayah secara geografis. Menurut Yunus (2000) proses perkembangan, ini dalam arti luas tercermin. Chapin dalam Soekonjono, (1998) mengemukakan ada 2 hal yang mempengaruhi tuntutan kebutuhan ruang yang selanjutnya menyebabkan perubahan penggunaan lahan yaitu :

- a. Adanya perkembangan penduduk dan perekonomian,
- b. Pengaruh sistem aktivitas, sistem pengembangan, dan sistem lingkungan.

Variabel yang berpengaruh dalam proses perkembangan kota menurut Rahardjo adalah

- a. Penduduk, keadaan penduduk, proses penduduk, lingkungan sosial penduduk
- b. Lokasi yang strategis, sehingga aksesibilitas tinggi
- c. Fungsi kawasan perkotaan, merupakan fungsi dominan yang mampu menimbulkan
- d. Kelengkapan fasilitas sosial ekonomi yang merupakan faktor utama timbulnya perkembangan dan pertumbuhan pusat kota
- e. Kelengkapan sarana dan prasarana transportasi untuk meningkatkan aksesibilitas penduduk ke segala arah
- f. Faktor kesesuaian lahan

- g. Faktor kemajuan dan peningkatan bidang teknologi yang mempercepat proses pusat kota mendapatkan perubahan yang lebih maju

3. Faktor-Faktor Penyebab Perkembangan Kota

Menurut Rahardjo (1989) faktor-faktor perkembangan dan pertumbuhan yang bekerja pada suatu kota dapat mengembangkan dan menumbuhkan kota pada suatu arah tertentu. Ada tiga faktor utama yang sangat menentukan pola perkembangan dan pertumbuhan kota :

- a. Faktor manusia, yaitu menyangkut segi-segi perkembangan penduduk kota baik karena kelahiran maupun karena migrasi ke kota. Segi-segi perkembangan tenaga kerja, perkembangan status sosial dan perkembangan kemampuan pengetahuan dan teknologi.
- b. Faktor kegiatan manusia, yaitu menyangkut segi-segi kegiatan kerja, kegiatan fungsional, kegiatan perekonomian kota dan kegiatan hubungan regional yang lebih luas.
- c. Faktor pola pergerakan, yaitu sebagai akibat dari perkembangan yang disebabkan oleh kedua faktor perkembangan penduduk yang disertai dengan perkembangan fungsi kegiatannya akan menuntut pola perhubungan antara pusat-pusat kegiatan tersebut.

Perkembangan pola struktur sebuah kota secara umum menurut Branch (1995) dalam Yunus (2000) sangat dipengaruhi oleh 2 faktor, yaitu :

- 1) Faktor internal yang mencakup :

- a) Keadaan geografis, berpengaruh terhadap fungsi dan bentuk fisik kota. Kota sebagai simpul distribusi jalur transportasi dipertemuan jalur transportasi regional atau dekat laut, kota dipantai misalnya akan cenderung berbentuk setengah lingkaran, dengan pusat lingkrannya adalah pelabuhan laut.
 - b) Tapak (site) meliputi kondisi topografi wilayah. Kota berlokasi di daratan yang rata akan mudah berkembang kesemua arah (sebagaimana kota metro) dibandingkan dengan yang berada di wilayah pergunungan.
 - c) Fungsi kota, kota-kota yang mempunyai banyak fungsi biasanya secara ekonomis akan lebih kuat dan berkembang lebih pesat daripada kota memiliki satu fungsi.
 - d) Sejarah dan kebudayaan dari kota, kota sebagai ibukota kerajaan akan mempengaruhi karakter dan sifat masyarakat.
 - e) Unsur-unsur umum seperti misalnya, jaringan jalan, penyediaan air bersih dan jaringan penerangan listrik yang berkaitan dengan kebutuhan masyarakat luas. Ketersediaan unsur-unsur umum akan menarik perkembangan kota kearah tertentu.
- 2) Faktor Eksternal yang mempengaruhi perkembangan kota yaitu:
- a) Fungsi primer dan sekunder kota yang tidak terlepas dari keterkaitan dengan daerah lain apakah itu dipandang secara makro (nasional dan internasional), maupun secara mikro (regional) antar daerah dengan

daerah atau wilayah yang ada sekitarnya, dimana keterkaitan ini akan menimbulkan arus pergerakan orang dan barang yang tinggi memasuki kota secara kontinental.

- b) Fungsi kota yang sedemikian rupa merupakan daya tarik bagi wilayah sekitarnya untuk masuk ke kota tersebut (urbanisasi), karena kota adalah tempat terkonsentrasinya kegiatan.
- c) Sarana dan prasarana transportasi yang lancar, semakin baik sarana transportasi kekota, maka akan semakin berkembang kota tersebut, baik transportasi udara, laut, dan darat, karena perkembangan kota adalah juga merupakan keterjangkauan transportasi.

C. Teori Bentuk Kota

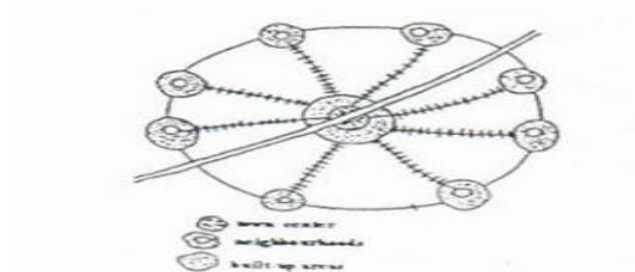
1. Bentuk Model Kota

Berdasarkan pada kemampuan morfologi kotanya serta jenis perempatan areal kekotaan yang ada, Hudson (1979) dalam Yunus (2000) mengemukakan beberapa alternatif model bentuk-bentuk kota. Pemilihan model-model ini hendaknya didasarkan atas sifat-sifat *urban sprawl* di atas serta kemungkinan *trend* (kecenderungan) perkembangan yang akan datang. Hal ini dimaksudkan supaya pemborosan sumberdaya tidak terjadi secara ngawur. Sebagai contoh misalnya, untuk suatu kota yang pola perkembangan arealnya didominasi oleh *ribbon development* dan sudah membentuk *ribbon city* adalah tidak bijaksana apabila daerah seperti itu dipaksa untuk

membentuk kompak bulat. Terlalu banyak pengorbanan kiranya harus dikeluarkan karena *ribbon city* tidak hanya tercipta dalam waktu yang pendek saja, tetapi melalui kurung waktu yang lama dalam proses interaksi antar elemen-elemen lingkungannya, maka *beaded linear plan* akan lebih sesuai Hudson (1972) dalam Yunus 2000.

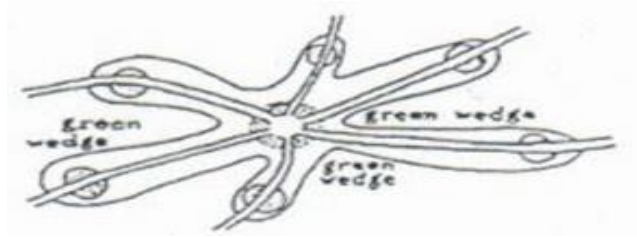
Secara garis besar ada 7 buah model bentuk-bentuk kota yang disarankan, yaitu :

- a. Bentuk satelit dan pusat-pusat baru (satelite and neighbourhood plans), kota utama dengan kota-kota kecil akan dijalin hubungan fungsional yang efektif dan efisien.



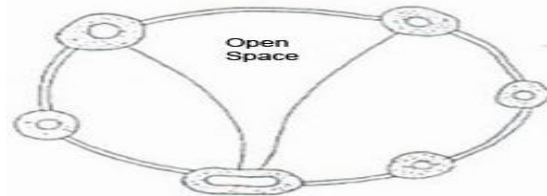
Gambar 10. Bentuk satelit dan pusat-pusat baru (Satelite and neighbourhood plans)
(Sumber: Hudson, 1999 dalam Yunus 2000)

- b. Bentuk stellar atau radial (stellar or radial plans), tiap lidah dibentuk pusat kegiatan kedua yang berfungsi memberi pelayanan pada areal perkotaan dan yang menjorok ke dalam direncanakan sebagai jalur hijau dan berfungsi sebagai paru-paru kota, tempat rekreasi dan tempat olah raga bagi penduduk kota.



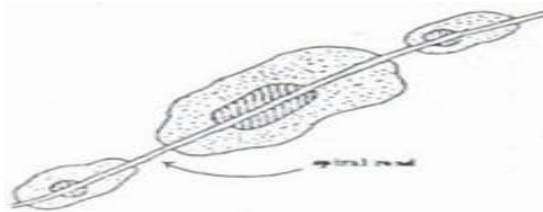
Gambar 11. Bentuk stellar atau radial (stellar or radial plans)
(Sumber: Hudson, 1999 dalam Yunus 2000)

- c. Bentuk cincin (circuit linier or ring plans), kota berkembang di sepanjang jalan utama yang melingkar, di bagian tengah wilayah dipertahankan sebagai daerah hijau terbuka;



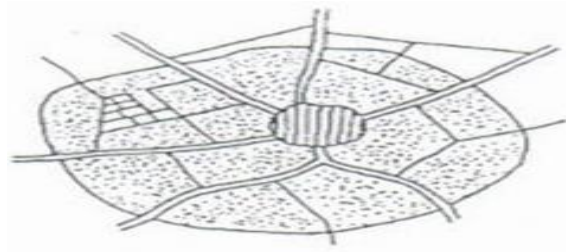
Gambar 12. Bentuk Cincin (Circuit Linier or Ring Plans)
(Sumber: Hudson, 1999 dalam Yunus 2000)

- d. Bentuk linier bermanik (bearded linier plans), pusat perkotaan yang lebih kecil tumbuh di kanan-kiri pusat perkotaan utamanya, pertumbuhan perkotaan hanya terbatas di sepanjang jalan utama maka pola umumnya linier, dipinggir jalan biasanya ditempati bangunan komersial dan dibelakangnya ditempati permukiman penduduk;



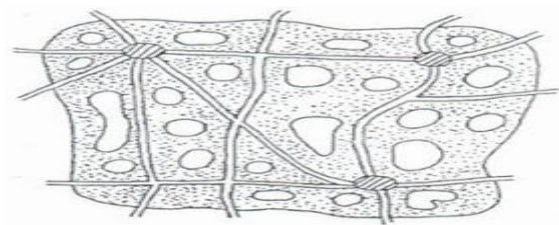
Gambar 13. Bentuk Linier Bermanik (Bearded Linier Plans)
(Sumber: Hudson, 1999 dalam Yunus 2000)

- e. Bentuk inti/kompak (the core or compact plans), perkembangan kota biasanya lebih didominasi oleh perkembangan vertikal sehingga memungkinkan terciptanya konsentrasi banyak bangunan pada areal kecil;



Gambar 14. Bentuk Inti atau Kompak (the Core or Compact Plans)
(Sumber: Hudson, 1999 dalam Yunus 2000)

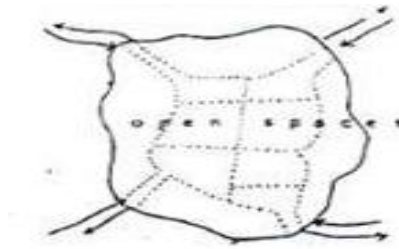
- f. Bentuk memencar (dispersed city plans), dalam kesatuan morfologi yang besar dan kompak terdapat beberapa urban center , dimana masing-masing pusat mempunyai grup fungsi-fungsi yang khusus dan berbeda satu sama lain;



Gambar 15. Bentuk Memencar (Dispersed City Plans)
(Sumber: Hudson, 1999 dalam Yunus 2000)

- g. Bentuk kota bawah tanah (under ground city plans), struktur perkotaannya dibangun di bawah permukaan bumi sehingga kenampakan

morfologinya tidak dapat diamati pada permukaan bumi, di daerah atasnya berfungsi sebagai jalur hijau atau daerah pertanian yang tetap hijau.



Gambar 16. Perancangan kota bawah tanah
(Sumber: Hudson, 1999 dalam Yunus 2000)

Tinjauan terhadap morfologi kota ditekankan pada bentuk-bentuk fisik dari lingkungan kota dan hal ini dapat diamati dari kenampakan kota secara fisik yang antara lain tercermin pada sistem jalan-jalan yang ada, blok-blok bangunan daerah hunian, perdagangan atau industri dan bangunan individual. Terdapat tiga komponen untuk dapat menganalisis morfologi kota, yaitu:

- 1) Unsur-unsur penggunaan lahan/tata guna lahan
- 2) Bentuk dan tipe bangunan
- 3) Pola dan fungsi yang dibentuk oleh jalan dan bangunan

2. Ekspresi Keruangan daripada Morfologi Kota

Morfologi terdiri dari dua suku kata, yaitu *morf* yang berarti bentuk dan *logos* yang berarti ilmu. Sedangkan kota sebagai suatu laboratorium tempat pencarian kebebasan dilaksanakan percobaan uji bentukan-bentukan fisik. Bentukan fisik kota terjalin dalam aturan yang mengemukakan lambang-lambang pola-pola ekonomi, sosial, politik, dan spiritual serta peradaban masyarakat. Secara sederhana morfologi kota berarti ilmu yang mempelajari produk bentuk-bentuk fisik kota secara logis.

Suatu kota selalu mengalami perkembangan dari waktu ke waktu. Perkembangan dalam hal ini menyangkut aspek politik, sosial, budaya, teknologi, ekonomi dan fisik. Khusus mengenai aspek yang berkaitan langsung dengan penggunaan lahan kedesaan adalah perkembangan fisik, khusus perubahan arealnya. Peninjauan morfologi kota ditekankan pada bentuk-bentuk fisik dan lingkungan kekotaan dalam hal ini dapat diamati dari kenampakan kota secara fisik yang antara lain tercermin pada system jalan-jalan yang ada, blok-blok bangunan baik dari hunian ataupun bukan juga bangunan-bangunan individual. Sementara itu Smailes (1955) dalam Yunus (2000) memperkenalkan 3 unsur morfologi kota yaitu: (1) unsur-unsur penggunaan lahan (2) pola-pola jalan (3) tipe-tipe bangunan.

Penentuan batas administrasi kota tidak lain bermaksud memberikan batasan terhadap permasalahan-permasalahan kota sehingga memudahkan pemecahan-pemecahan politik, sosial ekonomi, budaya, teknologi dan fisik

yang timbul oleh pemerintah kota. Oleh karena batas administrasi kota selalu berubah setiap saat maka sangat sering sekali terlihat bahwa batas fisik kota telah berada jauh di luar batas administrasi kota.

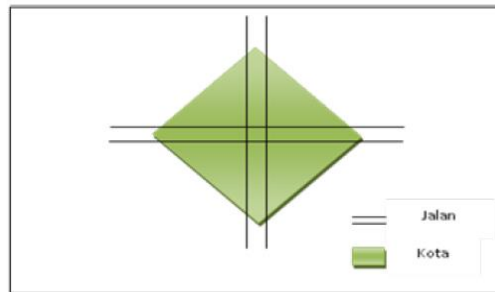
Salah satu faktor yang berpengaruh terhadap perkembangan kota adalah bentuk dan pola kota. Pola suatu kota tersebut dapat menggambarkan arah perkembangan dan bentuk fisik kota. Ekspresi keruangan morfologi kota secara umum dapat dibagi menjadi dua, yaitu bentuk kompak dan bentuk tidak kompak (Yunus, 2000).

a. Bentuk-Bentuk Kompak

Bentuk kompak mempunyai 7 macam bentuk, yaitu:

1) Bentuk bujur sangkar (*the square cities*)

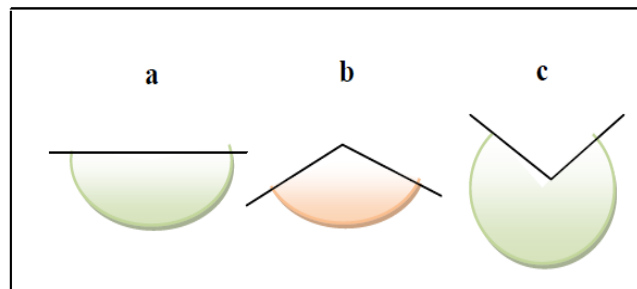
Bujur sangkar menunjukkan sesuatu yang murni dan rasional, merupakan bentuk yang statis, netral dan tidak mempunyai arah tertentu. Bentuk bujur sangkar merupakan bentuk kota yang bercirikan dengan pertumbuhan di sisi-sisi jalur transportasi dan mempunyai kesempatan perluasan ke segala arah yang relatif seimbang dan kendala fisik relatif yang tidak begitu berarti. Hanya saja adanya jalur transportasi pada sisi-sisi memungkinkan terjadinya percepatan pertumbuhan area kota pada arah jalur yang bersangkutan.



Gambar 17. Kota berbentuk bujur sangkar
(Sumber: Nelson, 1908 dalam Yunus 2000)

2) Bentuk Kipas (*fan shaped cities*)

Bentuk semacam ini sebenarnya merupakan bentuk sebagian lingkaran



Gambar 18. Kota berbentuk kipas
(Sumber: Nelson, 1908 dalam Yunus 2000)

Dalam hal ini, ke arah luar lingkarang kota yang bersangkutan mempunyai kesempatan berkembang yang relatif seimbang. Oleh sebab-sebab tertentu pada bagian-bagian lainnya terdapat beberapa hambatan perkembangan areal kekotaanya. Secara garis besar, hambatan-hambatan tersebut dapat diklasifikasikan menjadi 2 (dua), yaitu:

- a) Hambatan-hambatan alami (natural constraints) misalnya, perairan, pegunungan

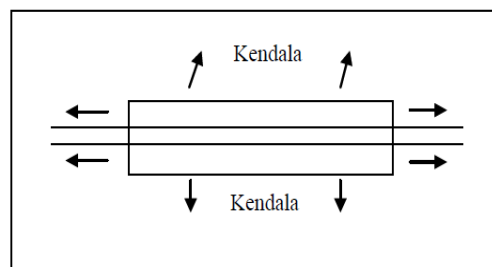
- b) Hambatan-hambatan artifikal (artificial constraints): saluran buatan, *zoning, ring roads*.

Khusus untuk bentuk Kipas ini, kendala-kendala dapat berada pada:

- a) Bagian dalam dari pada lingkaran
- b) Bagian luar lingkaran
- c) Bagian dalam dan bagian luar lingkaran. Kota-kota pelabuhan yang terletak di dataran rendah dan daerah belakangnya relatif datar maka bentuk (a) adalah paling mungkin terjadi. Dalam hal ini kendala perkembangan areal terletak pada bagian dalam lingkarannya, yaitu “tubuh perairan”. Untuk kota-kota bentuk (b) biasanya berada dan berkembang pada delta sungai yang besar. Dalam hal ini kendala perkembangan areal berada pada bagian dalam dan bagian luar lingkaran. Namun untuk kota yang berbentuk pada “*alluvialfan*” misalnya, maka kendalanya hanya pada bagian dalam. Bentuk (c) menunjukkan bentuk lingkaran hampir sempurna. Di sini jelas bahwa kendala perkembangan areal hanya berada pada bagian dalam lingkarannya. Kendala tersebut dapat berupa pegunungan (lereng terjal) atau dapat berupa “*water body*” (suatu teluk).

3) Bentuk Empat persegi panjang (*the rectangular cities*)

Merupakan bentuk kota yang pertumbuhannya memanjang sedikit lebih besar daripada melebar, hal ini dimungkinkan karena adanya hambatan-hambatan fisik terhadap perkembangan area kota pada salah satu sisinya.



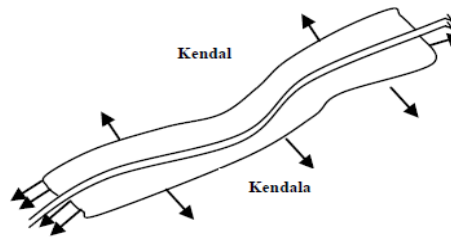
Gambar 19. Kota berbentuk persegi panjang
(Sumber: Nelson, 1908 dalam Yunus 2000)

Hambatan-hambatan tersebut antara lain dapat berupa lereng yang terjal, perairan, gurun pasir, hutan, dan lain sebagainya. “*Space*” untuk perkembangan arealnya cukup besar baik melebar maupun memanjang.

4) Bentuk Pita (*ribbon shaped cities*)

Sebenarnya bentuk ini juga mirip “*rectangular city*” namun karena dimensi memanjangnya jauh lebih besar dari pada dimensi melebar maka bentuk ini menempati klasifikasi tersendiri dan menggambarkan bentuk pita. Dalam hal ini jelas terlihat adanya peranan jalur memanjang (jalur transportasi) yang sangat dominan dalam mempengaruhi perkembangan areal kekotaannya, serta terhambatnya perluasan areal ke samping.

Sepanjang lembah pegunungan dan sepanjang jalur transportasi darat utama adalah bagian-bagian yang memungkinkan terciptanya seperti ini. Menurut Northam "*Space*" untuk perkembangan areal kotaannya hanya mungkin memanjang saja Merupakan bentuk kota dengan peran jalur transportasi yang dominan, terbentuk pola kota yang memanjang saja.

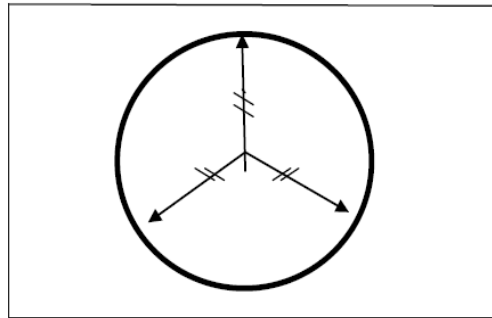


Gambar 20. Kota berbentuk pita
(Sumber: Nelson, 1908 dalam Yunus 2000)

5) Bentuk Bulat (*rounded cities*)

Bentuk kota seperti ini merupakan bentuk paling ideal dari pada kota. Hal ini disebabkan karena kesempatan perkembangan areal ke arah luar dapat dikatakan "seimbang". Jarak dari pusat kota ke arah bagian luarnya sama. Tidak ada kendala-kendala fisik yang berarti pada sisi-sisi luar kotanya. Untuk kota-kota yang perkembangannya berjalan secara "*natural*" (tanpa banyak dipengaruhi oleh peraturan-peraturan) diskripsi di atas memang sangat mungkin besar, namun ada pula yang bentuk bulat sempurna tersebut tercipta karena adanya perencanaan yang disertai peraturan-peraturan tata ruang. Walau kesempatan berkembang ke arah luar tidak sama, namun dengan peraturan-peraturan dapat diciptakan bentuk seperti

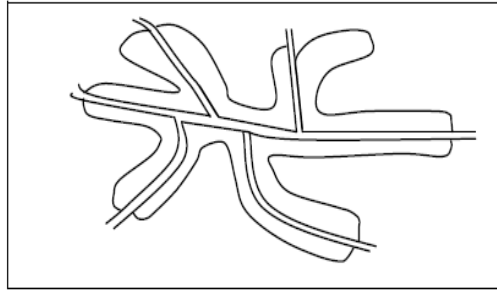
ini. Pada bagian-bagian yang terlalu lambat perkembangannya, dipacu dengan peraturan-peraturan misalnya “*planned unit development*” sedang untuk bagian-bagian yang terlalu cepat perkembangan areal kotaannya dapat dihambat/dihentikan sama sekali, misalnya dengan “*development moratoria*”. Batas terluar daripada kotanya ditandai dengan “*green belt zoning*” atau “*growth limitation*” dengan “*ring roads*”. Dengan demikian terciptalah bentuk bulat *arcificial*



Gambar 21. Kota berbentuk Bulat
(Sumber: Nelson, 1908 dalam Yunus 2000)

6) Bentuk Gurita/bintang (*octopus shaped cities*)

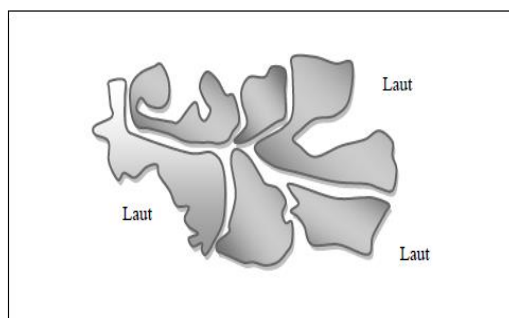
Peranan jalur transportasi pada bentuk ini juga sangat dominan sebagaimana dalam “*ribbon-shaped city*”. Hanya saja, pada bentuk gurita jalur transportasi tidak hanya satu arah saja, tetapi beberapa arah ke luar kota. Hal ini hanya dimungkinkan apabila daerah “*hinterland*” dan pingirannya tidak memberikan halangan-halangan fisik yang berarti terhadap perkembangan areal kotaannya



Gambar 22. Kota berbentuk Gurita
(Sumber: Nelson, 1908 dalam Yunus 2000)

7) Bentuk Tidak berpola (*Unpattern cities*)

Kota seperti ini merupakan kota yang terbentuk pada suatu daerah dengan kondisi geografis yang khusus. Daerah dimana kota tersebut berada telah menciptakan latar belakang khusus dengan kendala-kendala pertumbuhan sendiri. Sebuah kota pulau (island city) misalnya, mungkin saja membentuk kota yang sesuai dengan bentuk pulau yang ada. Sebuah cekungan struktural dengan beberapa sisi terjal sebagai kendala perkembangan areal kekotaannya, sangat mungkin pula ditempati oleh suatu kota dengan bentuk yang khusus pula



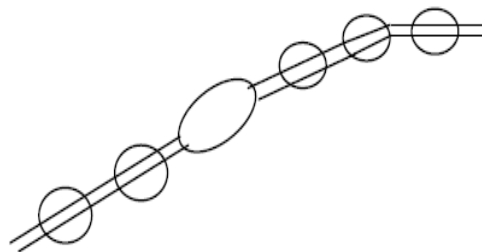
Gambar 23. Kota berbentuk tidak berpola
(Sumber: Nelson, 1908 dalam Yunus 2000)

b. Bentuk-Bentuk Tidak Kompak

Bentuk-bentuk areal kekotaan yang tidak kompak pada pokoknya merupakan satu daerah kekotaan yang mempunyai areal kekotaan terpisah-pisah oleh kenampakan bukan kekotaan. Pemisahan dapat merupakan kenampakan topografis maupun kemampuan agraris. Beberapa contoh dapat dikemukakan di sini antara lain :

1) Bentuk Berantai (*chained cities*)

Kota ini sebenarnya juga merupakan bentuk terpecah, namun karena terjadinya hanya disepanjang rute tertentu, kota ini seolah-olah merupakan mata rantai yang dihubungkan oleh rute transportasi. Oleh karena jarak antara kota induk dengan kenampakan-kenampakan kota yang baru tidak jauh, beberapa bagian tersebut membentuk kesatuan fungsional yang sama, khususnya dibidang ekonomi. Jalur transportasi mempunyai peranan dominan dalam perkembangan areal kekotaannya. Dalam perkembangan selanjutnya mungkin sekali bagian-bagian tersebut dapat membentuk "*ribbon city*" yang besar

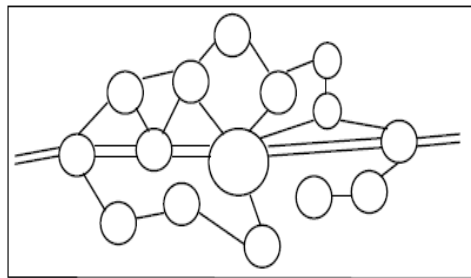


Gambar 24. Bentuk berantai
(Sumber: Nelson, 1908 dalam Yunus 2000)

2) Bentuk Terpecah (*fragment cities*)

Kota jenis ini pada awal pertumbuhannya mempunyai bentuk yang kompak dalam skala wilayah yang kecil. Dalam perkembangan selanjutnya perluasan areal kekotaan baru yang tercipta ternyata tidak langsung menyatu dengan kota induknya, tetapi cenderung membentuk “*exclaves*” pada daerah-daerah pertanian sekitarnya. Kenampakan-kenampakan kekotaan yang baru ini dikelilingi oleh areal pertanian dan dihubungkan dengan kota induk serta “*exclaves*” yang lain dengan jalur transportasi yang memadai.

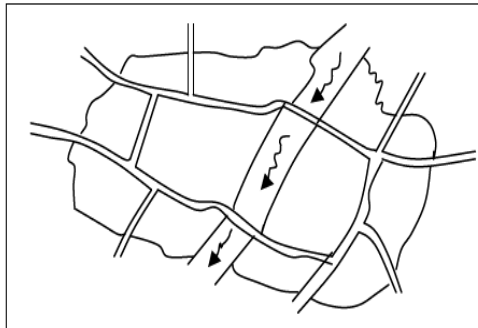
Tersedianya lahan di luar kota induk yang cukup memungkinkan terciptanya keadaan ini. “*Privat Developers*” mempunyai andil yang sangat besar dalam penciptaan tipe ini. Untuk negara-negara berkembang “*exclaves*” ini kebanyakan merupakan daerah permukiman, baik permukiman baru maupun lama yang telah berubah dari sifat perdesaan menjadi sifat kekotaan. Lama-kelamaan daerah-daerah kekotaan yang terpisah-pisah tersebut dapat menyatu membentuk kota yang lebih besar dan kompak



Gambar 25. Bentuk terpecah
(Sumber: Nelson, 1908 dalam Yunus 2000)

3) Bentuk Terbelah (*split cities*)

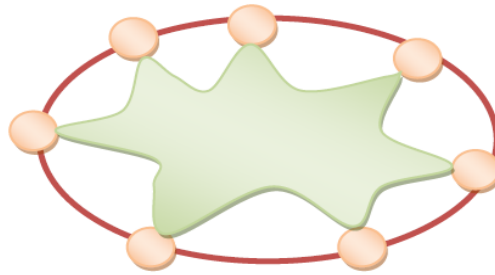
Sebenarnya, jenis kota ini merupakan kota yang kompak, namun berhubung ada perairan yang cukup lebar membelah kotanya, maka seolah-olah kota tersebut terdiri dari dua bagian yang terpisah. Dua bagian ini dihubungkan oleh jembatan serta “*ferry*”. Biasanya masing-masing bagian mempunyai nama yang berbeda dengan bagian yang lain



Gambar 26. Bentuk terbelah
(Sumber: Nelson, 1908 dalam Yunus 2000)

4) Satelit (*stellar cities*)

Kondisi morfologi kota ini biasanya terdapat pada kota-kota besar yang dikelilingi oleh kota-kota satelit. Dalam hal ini terjadi penggambungan antara kota besar utama dengan kota-kota satelit di sekitarnya, sehingga kenampakan morfologi kotanya mirip “telapak katak pohon” dimana pada ujung-ujung jarinya terdapat bulatan-bulatan. Majunya sarana transportasi dan telekomunikasi, mempunyai peranan yang besar dalam pembentukan kenampakan ini. Proses kontribusi yang terus-menerus akan menciptakan bentuk megapolitan



Gambar 27. Bentuk satelit
(Sumber: Nelson, 1908 dalam Yunus 2000)

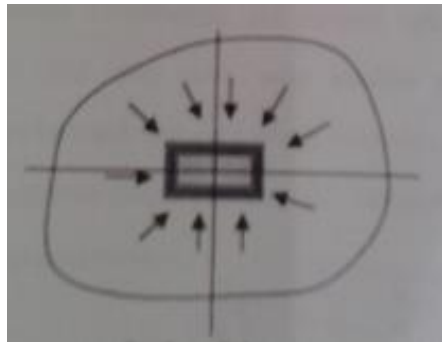
D. Tinjauan Terhadap Perkembangan Kota

Perkembangan suatu kota merupakan proses yang berkelanjutan dan tidak lepas dari sejarah pertumbuhan kota itu sendiri seperti yang digambarkan oleh Smailes, bahwa keadaan alam tertentu memberi pengaruh baik untuk kedudukan atau posisi itu makin menjadi luas. Maka terdapatlah klasifikasi tentang posisi kota itu, seperti posisi kota yang disebabkan oleh aktif lalu lintas yang bersimpangan oleh pertemuan laut dan sungai atau muara oleh morfologi yang dapat berguna sebagai pelindung dan selanjutnya perkembangan kota dapat saja mengalami perubahan bentuk dari posisi tersebut. Posisi kota menunjukkan macam dan kualitas tempatnya dimana kota tersebut berada, misalnya pada daerah pantai lembah, ataupun pantai.

Jayadinata, J.T. (1986) dalam Adisasmita (2013), mengemukakan bahwa pertumbuhan suatu kota tumbuh berbeda-beda dalam suatu permukiman, hal itu disebabkan karena keadaan topografi tertentu atau karena perkembangan sosial ekonomi tertentu sehingga akan berkembang suatu permukiman dalam suatu wilayah atau kota.

Selanjutnya Jayadinata, J.T dalam Adisasmita (2013) mengemukakan pula bahwa pola pertumbuhan dan perkembangan kota antara lain:

- a. Pola memusat atau konsentrik, dimana pemusatan yang terjadi karena kegiatan fungsional yang tunggal di bagian tengah desa dengan pola sirkulasi pencapaian tiap-tiap berbeda, tidak ada pencaaian antar unit sedangkan interaksi kelompok adalah memusat ke arah dalam, tiap unit dipisahkan dengan open space atau ruang terbuka dan tidak memiliki kesan menyatu, pola ini sesuai dengan lahan yang berkontur juga lahan datar.

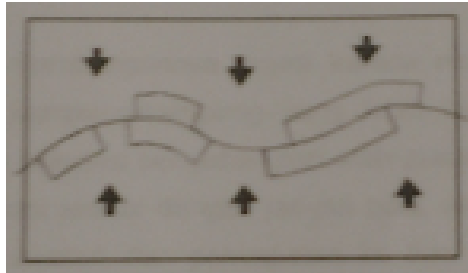


Gambar 28. Pola Memusat

(Sumber: Jayadinata, J.T. 1986 dalam Adisasmita 2013)

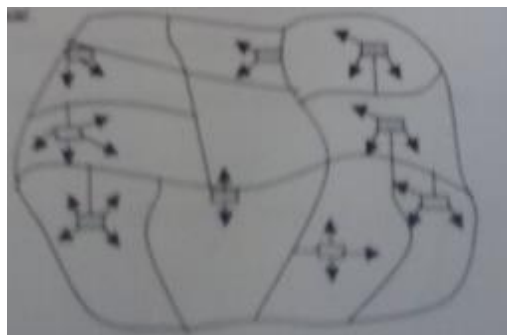
- b. Pola sejajar atau linier, dimana pola ini terbentuk dikarenakan adanya orientasi ke jalan utama dan adanya pusat kegiatan fungsional yang tersebar sepanjang jaringan jalan, lembah, sungai atau pantai. Dengan sirkulasi pencapaian satu arah, tidak efektif karena tidak adanya alternatif pencapaian antara unit fasilitas umum dengan perumahan tidak merata, sedangkan untuk interaksi kelompok, tiap unit hanya berorientasi ke dalam sehingga tidak ada

interaksi yang jelas antara unit satu dengan unit lainnya, tidak ada kesan menyatu, sesuai dengan lahan daftar yang tidak berkontur.



(Sumber: Jayadinata,J,T. 1986 dalam Adisasmita 2013)

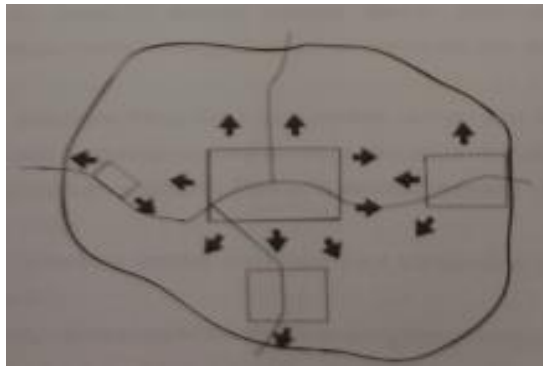
- c. Pola merumbun atau Clustered Pattern, dimana perkembangan desa bermotivikasi orientasi ke tempat kerja di lapangan pertanian dengan maksud agar perjalanan ke tempat bekerja tidak terlalu lama. Pola perkotaan merumpung ini berkembang berhubungan dengan pertambangan. Jika topografi agak datar tetapi terdapat relief lokal yang nyata, maka terjadilah perumpukan kota-kota. Contohnya suatu kelompok kota yang berdekatan dan dalam hal ini tidak ada satu kota yang lebih dari yang lain. Seringkali tebaran kota semacam ini dapat dianggap satu kota besar.



Gambar 30. Pola merumbun

(Sumber: Jayadinata,J,T. 1986 dalam Adisasmita 2013)

- d. Pola radial, perkembangannya terjadi karena adanya orientasi ke jalan utama dan ke kampung-kampung yang lebih besar atau ke kota-kota tertentu, dengan sirkulasi penyebaran dari arah pusat ke unit-unit yang lebih kecil, arah sirkulasi sesuai dengan jari-jari pola, sirkulasi terarah sehingga menghindari keruwetan dan pencapaian ke tiap unit lancar, sedangkan interaksi kelompok memiliki satu pusat sebagai pusat pengembangan unit secara konsentris, setiap unit menyebar sesuai dengan arah jari-jari namun berorientasi ke pusat-pusat. Pola ini cocok untuk lahan berkontur dan datar.



Gambar 31. Pola radial

(Sumber: Jayadinata,J,T. 1986 dalam Adisasmita 2013)

Dari pola atau bentuk perkembangan kota yang masih ada beberapa pola perkembangan kota namun pola-pola yang telah disebutkan di atas adalah pola perkembangan yang umumnya terjadi pada daerah yang baru mengalami pertumbuhan. Pertumbuhan atau perkembangan suatu kota di mulai dari sebuah daerah yang bersifat rural atau pedesaan, dan akan mengalami perkembangan dan

desa menjadi kota kecil dan pada akhirnya akan menjadi kota besar atau metropolitan.

Sesuai dengan perkembangan kota, Burges dalam Endang Saraswati (2001) mengemukakan suatu model perbedaan tempat tinggal dan perubahan lingkungan. Model ini menggambarkan (a) proses dinamika tempat kota tumbuh dan berkembang dan (b) pengaturan spasial dalam tata guna lahan kelompok spasial.

E. Konsep Kota dan Perencanaan Tata Ruang dalam Islam

Bagi umat Islam al-Qur'an dan Sunnah adalah landasan berpijak dalam mengarungi kehidupan dunia dan akhirat. Sehingga kedua pijakan tersebut wajib digunakan dalam mengatur segala aspek kehidupan, baik pribadi, keluarga, lingkungan maupun dalam kehidupan berbangsa dan bernegara. Setiap muslim yakin hanya dengan kedua pijakan tersebut, kehidupan yang sejahtera, aman dan sentosa serta barokah dari Allah bisa dicapai.

Demikian halnya dalam pengembangan kota dan lingkungan al-Qur'an dan Sunnah menjadi acuannya dalam merencanakan penataan fasilitas-fasilitas dan penunjang-penunjangnya. Kota Islami adalah kota yang mengikuti petunjuk al-Qur'an dan Sunnah. Wujudnya adalah kota yang direncanakan pada jaman keemasan Islam seperti Bagdad di Irak, Cordova serta Granada dengan istana Al Hambranya di Andalusia atau Spanyol dan Isfahan di Iran. Pada jaman itu, masjid menjadi pusat kota dan bangunan publik melingkari masjid. Lokasinya

strategis dan dapat dicapai dari semua arah. Ruang terbuka untuk sosial merupakan sebuah kewajiban, serta hijab dalam pembedaan fasilitas pria dan wanita. Bebas banjir dan saluran air bersih dijamin lancar dan aliran air kotor terjaga sehingga tidak menimbulkan bau dan bebas dari sampah. Dari penjelasan kota-kota tersebut dihasilkan beberapa kesamaan sebagai ketentuan yang bisa ditarik sebagai acuan atau dasar dalam merencanakan kota Islami.

Konsep kota Islami saat ini lebih ditekankan pada ruang sosial, ruang dimana manusia dapat saling berinteraksi. Ketika telaah ditarik lagi ke dalam skala yang lebih sempit, seperti pada pusat kota-kota Isfahan dan Kufa di Iran, ternyata proses pembentukan ruang-ruang sosial itu kembali berulang, bahkan sampai pada skala yang paling kecil yaitu pemukiman. Kota-kota Islami tertata rapi, dengan saluran sanitasi pembuang najis di bawah tanah serta jalan-jalan luas yang bersih dan diberi penerangan pada malam hari.

Kota-kota Islami juga memiliki karakteristik sesuai dengan pola- pola dan mekanisme penduduknya dalam mengelola alam dan sumberdaya alam. Kota Islam tertua, adalah kota yang dibangun oleh Nabi Muhammad SAW, yang dengan misi kerasulannya, membentuk dan membangun kota atas dasar konsep *ummah* dalam tata *ukhuwah Islamiyah*. Etnisitas penduduk kota-kota Islam juga semakin beragam, akibat meningkatnya aktivitas perdagangan regional mau pun internasional.

Perkembangan kota di barengi dengan penambahan penduduk yang terjadi selama ini menjadikan semakin sempitnya lahan di perkotaan. Dalam Al Quran dijelaskan pada QS. Saba' ayat 15, sebagai berikut:

لَقَدْ كَانَ لِسَبَإٍ فِي مَسْكِنِهِمْ آيَةٌ جَنَّتَانِ عَنْ يَمِينٍ وَشِمَالٍ كُلُوا مِنْ
 رِزْقِ رَبِّكُمْ وَاشْكُرُوا لَهُ، بَلَدَةٌ طَيِّبَةٌ وَرَبُّ غَفُورٌ ﴿١٥﴾

Terjemah-Nya:

Sesungguhnya bagi kaum Saba' ada tanda (kekuasaan Tuhan) di tempat kediaman mereka yaitu dua buah kebun di sebelah kanan dan di sebelah kiri. (kepada mereka dikatakan): "Makanlah olehmu dari rezki yang (dianugerahkan) Tuhanmu dan bersyukurlah kamu kepada-Nya. (Negerimu) adalah negeri yang baik dan (Tuhanmu) adalah Tuhan yang Maha Pengampun".¹

Menurut Quraish Shihab dalam *Tafsir Al-Mishbâh* negeri yang baik dalam ayat 15 merupakan negeri yang “aman sentosa, melimpah rezekinya” dengan cara memperoleh yang mudah, dan terdapat “hubungan harmonis kesatuan dan persatuan” dalam masyarakat di negeri tersebut. Terkait *baldatun thayyibatun wa rabbun ghafûr*, ini menandakan bahwa masyarakat di negeri tersebut sebenarnya tidak lepas dari dosa dan kesalahan. Meskipun mendapat nikmat berupa negeri yang baik, penduduk Saba' enggan bersyukur sehingga kemudian ditimpahkan bencana kepada mereka yang membuat “ musnahnya pertanian dan berpencarnya suku yang besar itu ke berbagai negeri”.

^{1 1} Departemen Agama RI, *Al-Qur'an dan Terjemahnya* (Penaung Umum Saba', Jakarta, 1 Maret 1971), h. 685

Selain terkait perkebunan, nikmat yang diberikan bagi penduduk Saba' juga mencakup "kemudahan hubungan antara satu lokasi dengan lokasi yang lain dan menunjukkan lancarnya transportasi".

Saba' adalah nama suatu kabilah dari kabilah-kabilah Arab yang tinggal di daerah Yaman. Mereka menempati suatu daerah yang amat subur sehingga mereka hidup makmur dan telah mencapai kemajuan dan kebudayaan yang tinggi. Mereka dapat menguasai air hujan yang turun dengan lebatnya pada musim tertentu dengan membangun sebuah bendungan raksasa yang dapat menyimpan air untuk musim kemarau. Bendungan itu boleh dikatakan bendungan alami karena terletak di antara dua buah bukit dan di ujungnya dibangun bangunan yang tinggi untuk mencegah air mengalir ke padang pasir dengan percuma. Mereka membuat pintu-pintu air yang bila di buka dapat mengalirkan air ke daerah yang mereka kehendaki.

Bendungan ini terkenal dengan "Bendungan Ma'rib" sehingga negeri mereka subur dan makmur. Kemewahan dan kemakmuran ini menyebabkan kaum Saba' lupa dan ingkar kepada Allah yang telah melimpahkan nikmatnya kepada mereka, serta mereka mengingkari pula seruan para rasul. Karena keingkaran mereka ini, Allah menimpahkan kepada mereka azab berupa banjir yang besar yang ditimbulkan oleh bobolnya bendungan Ma'rib. Setelah bendungan ma'rib bobol negeri Saba' menjadi kering dan kerajaan mereka hancur.

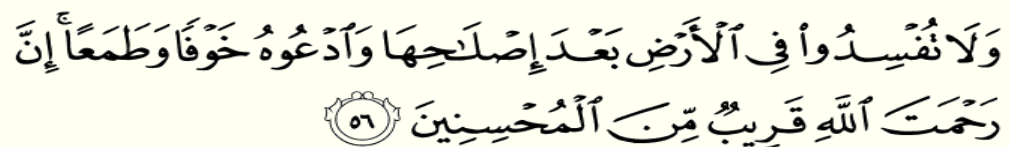
Menutup penjelasan tentang penduduk Saba' ini, Quraish Shihab menekankan beberapa syarat bagi kesejahteraan suatu masyarakat yang antara lain diidentifikasi dari “pembangunan jalan dan sarana transportasi”, “penciptaan rasa aman”, dan terpeliharanya hasil pembangunan. Masyarakat yang gagal melaksanakan dan menjaga pembangunan beserta hasilnya akan runtuh dan memaksa penduduknya mencari tempat lain untuk melanjutkan kehidupan.

Konsep perencanaan tata ruang di dalam Islam sudah lama terkonsep dengan baik terbukti bahwa adanya bangunan bernuansa Islam misalnya di Majene sendiri terdapat situs Masjid tua di Lingkungan Salabose Kelurahan Banggae Kecamatan Banggae artinya hasil karya Islam tersebut telah menjadi sejarah dunia. Sehingga sebagai generasi penerus senantiasa untuk tetap berpegang teguh kepada ajaran Islam tentunya dalam konteks penataan ruang.

Selama ini masih banyak kita temui penataan ruang dalam rangka mempercantik estetika ruang dengan menggunakan patung-patung, padahal dalam Islam pembuatan patung dilarang oleh Allah, sebagai Hadist Rasulullah ”Barang siapa membuat patung maka sesungguhnya Allah akan menyiksanya sehingga ia memberi nyawa pada patung untuk selama-lamanya” (Shahihain dari Ibnu Abbas, marfu).

Pembangunan tata ruang setidaknya memperhatikan pula akan kondisi sosial masyarakat, kelestarian alam, dan aturan-aturan yang berlaku suatu contoh: Pembangunan tata ruang yang telah melanggar aturan, misalnya alih fungsi

lahan, eksploitasi sumber daya alam serta pembangunan kota yang keluar dari nilai-nilai Islam misalnya : Merebaknya gemerlapan kehidupan kota yang tidak Islami dengan adanya Lokalisasi PSK, lokalisasi para banci, ningt club, diskotik, karaoke terselubung perjudian, pijat plus yang sebenarnya adalah panti mesum, dengan adanya beberapa tempat lokalisasi dengan fasilitas-fasilitas seperti itu suasana kota semakin buram, runyam karena telah keluar jauh sekali dari tatanan nilai-nilai Islam. Firman Allah dalam surah Al-A'raaf ayat 56 sebagai berikut :



Terjemah-Nya :

Dan janganlah kamu membuat kerusakan di bumi sesudah diperbaikannya dan berdoalah kepada-Nya dalam keadaan takut dan harapan. Sesungguhnya rahmat Allah dekat kepada orang-orang yang berbuat baik.²

Menurut M. Quraish Shibab dalam tafsir Al-Misbah menafsirkan ayat ini melarang pengrusakan di bumi. Pengrusakan adalah salah satu bentuk pelampauan batas. Alam raya telah diciptakan oleh Allah SWT, dalam keadaan yang sangat harmonis, serasi dan memenuhi kebutuhan makhluk. Allah telah menjadikannya baik, bahkan memerintahkan hamba-hamba-Nya untuk memperbaikinya.

² Departemen Agama RI, *Al-Qur'an dan Terjemahnya* (Penaung Umum Al-A'raaf, Jakarta, 1 Maret 1971), h. 230

Salah satu bentuk perbaikan yang dilakukan Allah adalah dengan mengutus para nabi untuk meluruskan dan memperbaiki kehidupan yang kacau dalam masyarakat. Siapa yang tidak menyambut kedatangan rasul, atau menghambat misi mereka, dia telah melakukan salah satu bentuk pengrusakan di bumi.

Merusak setelah diperbaiki jauh lebih buruk daripada merusaknya sebelum diperbaiki atau pada saat dia buruk. Karena itu ayat ini secara tegas menggarisbawahi larangan tersebut, walaupun tentunya memperparah kerusakan atau merusak yang baik juga amat tercela.

Selama ini masyarakat banyak merusak lingkungan sehingga permasalahan tata ruang kota semakin kompleks. Begitu banyak permasalahan tata ruang kota yang semakin kompleks misalnya terjadinya alih fungsi lahan, hutan lindung dijadikan lahan produktif, pantai direklamasi menancapkan bangunan di atasnya, lahan retensi (resap air) dijadikan perumahan, bukit/gunung di kepras dijadikan perumahan dan permukiman, rusaknya DAS (Daerah Aliran Sungai), kawasan pendidikan dijadikan kawasan bisnis, kawasan pariwisata dijadikan kawasan mesum, pembangunan gedung dipusat kota yang tidak mengindahkan estetika lingkungan, kebijakan pemerintah yang melanggar tata ruang dan penggundulan hutan dimana-mana.

Kita sering melihat bencana dan kerusakan-kerusakan di suatu wilayah, daerah maupun kawasan yang telah ingkar apa yang diberikan oleh Allah. Kita dapat melihat bencana yang terjadi selama ini merupakan bentuk dari peringatan

Allah SWT kepada manusia untuk senantiasa menjaga lingkungan jangan ada yang mengeksploitasi dan menyalahgunakannya.

Kedepan dan saat ini yang sudah terjadi bencana, kerusakan problem sosial, budaya, ekonomi, politik dan tata ruang, perlu ada sebuah renungan kepada pejabat publik pemegang kekuasaan yang seharusnya lebih berhati-hati dalam setiap pengambilan keputusan. dalam ajaran Islam siapa yang mengerjakan baik maka kelak hidupnya akan bermanfaat, tetapi apabila siapa yang curang, serakah maka kelak akan mendapatkan balasan dari Allah SWT. Balasan yang sifatnya kecil hingga balasan yang manusia tidak bisa memperhitungkan, kerusakan material dan kematian yang dasyat.. Jika secara hukum tidak bisa membuat mereka jera maka balasan dari Allah SWT lah yang akan membuat mereka jera. *wallahu alam.*

BAB III

METODOLOGI PENELITIAN

A. Lokasi Penelitian

Penelitian ini dilaksanakan pada kawasan Kota Bantaeng yang diidentifikasi sebagai Ibukota Kabupaten Bantaeng Provinsi Sulawesi Selatan. Berdasarkan RTRW Kota Bantaeng yang termaksud dalam Kawasan Kota Bantaeng yaitu sebagian Kec. Bisappu dan sebagian Kec. Bantaeng. Dimana yang termaksud Kota Bantaeng di Kec. Bisappu yaitu Kel. Bonto Sunggu, Kel. Bonto Atu dan Kel. Bonto Rita. Sedangkan di Kec. Bantaeng yaitu Kelurahan Tappanjeng, Kelurahan Palantikang, Kelurahan Malilingi, Kelurahan Letta, Kelurahan Kelurahan Lembang dan Kelurahan Lamalaka. Secara administrasi Kota Bantaeng berbatasan dengan :

- Sebelah Utara berbatasan dengan Kelurahan Karatuang dan Kecamatan Eremerasa
- Sebelah Timur berbatasan dengan Kecamatan Pajukukang
- Sebelah Selatan berbatasan dengan Laut Flores
- Sebelah Barat berbatasan dengan Kelurahan Bonto Manai Kecamatan Bisappu

Pertumbuhan Kota Bantaeng tiap tahunnya mengalami peningkatan yang ditandai dengan semakin banyaknya penggunaan lahan yang ada. Dengan kondisi yang demikian maka kebutuhan akan ruang dari tahun ke tahun semakin meningkat. Peningkatan akan kebutuhan ruang tersebut menyebabkan terjadinya perkembangan kota, agar perkembangan Kota Bantaeng lebih efektif dan efisien dalam pembangunan maka perlu di ketahui bentuk perkembangan Kota Bantaeng.

B. Jenis dan Sumber Data

Jenis data merupakan data-data apa saja yang dibutuhkan dalam penelitian ini sedangkan sumber data merupakan asal dari data tersebut diperoleh.

1. Jenis Data

Data-data yang diperlukan dan dikaji dalam penelitian ini meliputi data kualitatif dan data kuantitatif.

- a. Data Kuantitatif yaitu data berupa angka atau numerik yang bisa diolah dengan menggunakan metode perhitungan yang sederhana yang meliputi data luas lokasi wilayah penelitian, luas penggunaan lahan dan jumlah penduduk lokasi penelitian.
- b. Data Kualitatif yaitu data yang tidak berupa angka tetapi berupa kondisi kualitatif objek dalam ruang lingkup penelitian baik dalam bentuk uraian kalimat atau pun penjelasan yang meliputi kondisi geografis

wilayah penelitian, aspek fisik dasar wilayah penelitian berupa topografi, jenis tanah, dan kemiringan lereng.

2. Sumber Data

Sumber data penelitian ini adalah:

- a. Data primer yaitu data yang diperoleh melalui instansi secara langsung melalui observasi lapangan. Jenis data yang dimaksud yaitu kondisi fisik wilayah penelitian.
- b. Data sekunder yaitu data pendukung yang diperoleh melalui instansi-instansi terkait baik dalam bentuk tabulasi maupun deskriptif meliputi aspek fisik wilayah, pola penggunaan lahan, jumlah penduduk dan sejarah perkembangan di Kota Bantaeng dan peta-peta yang terkait dengan penelitian. Instansi yang terkait meliputi Badan Pusat Statistik (BPS) Kabupaten Bantaeng, Bappeda Kabupaten Bantaeng, Dinas Pekerjaan Umum dan Kimpraswil Kabupaten Bantaeng serta instansi lainnya yang terkait dengan penelitian ini.

C. Metode Pengumpulan Data

Metode pengumpulan data yang digunakan dalam penelitian ini yaitu :

1. Observasi

Berfungsi untuk pencarian data dengan mengidentifikasi data melalui pengukuran serta pengambilan data secara langsung kelapangan. Kegiatan

observasi dilakukan secara sistematis untuk menjajaki masalah dalam penelitian.

2. Telaah pustaka

Merupakan cara pengumpulan data dan informasi dengan cara membaca atau mengambil literatur laporan, jurnal, bahan seminar, bahan perkuliahan, dan sumber-sumber bacaan lainnya yang ada kaitannya dengan permasalahan yang diteliti.

3. Studi Dokumentasi

Untuk melengkapi data maka kita memerlukan informasi dari dokumentasi yang ada hubungannya dengan obyek yang menjadi studi. Caranya yaitu dengan cara mengambil gambar, lefeat/brosur objek, dan dokumentasi foto.

D. Variabel Penelitian

Variabel adalah gejala yang menjadi fokus penelitian untuk diamati yang dapat diukur secara kualitatif dan kuantitatif. Adapun variabel yang digunakan dalam penelitian ini yaitu sebagai berikut.

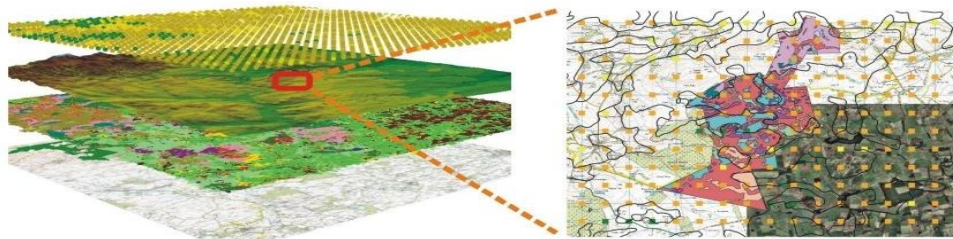
1. Aspek fisik dasar Kota Bantaeng berupa kondisi topografi dan kemiringan lereng, kondisi klimatologi, kondisi hidrologi dan kondisi geologi dan jenis tanah.
2. Aspek fisik ruang Kota Bantaeng yaitu penggunaan lahan di Kota Bantaeng secara umum.

3. Aspek kependudukan berupa jumlah dan perkembangan penduduk, kepadatan penduduk, penduduk berdasarkan pengelompokan umur dan jumlah penduduk berdasarkan mata pencaharian.

E. Metode Pengolahan dan Analisis Data

1. Analisis Overlay

Salah satu metode analisis keruangan yang dipergunakan dalam penelitian ini adalah proses tumpang susun atau *overlay* antara dua atau lebih layer tematik untuk mendapatkan tematik kombinasi baru sesuai dengan persamaan yang dipergunakan. Analisis ini digunakan untuk mengetahui perkembangan fisik ruang di Kota Bantaeng. Dengan melakukan overlay peta maka kita dapat mengetahui wilayah mana saja yang mengalami perkembangan pembangunan di Kota Bantaeng.



Gambar 32. Proses Overlay

(Sumber : ArcGIS 9.2)

Pada gambar terlihat bahwa terdapat empat *layer* data tematik yang dioverlay yang untuk kemudian menghasilkan satu *layer* tematik baru hasil kombinasi dari keempat *layer* masukan.

2. Analisis Deskriptif (Content Analysis)

Analisis deskriptif digunakan untuk menganalisa data dengan menggambarkan keadaan wilayah penelitian sesuai data yang diperoleh, kemudian mengkasifikasi berdasarkan tujuan yang dicapai. Olehnya itu, analisis ini bertujuan untuk mengetahui pola perkembangan Kota Bantaeng.

F. Definisi Operasional

Untuk memudahkan pembahasan dan sekaligus menyamakan persepsi dengan pihak lain maka definisi operasional yang dianggap penting adalah :

1. Perkembangan Kota

Perkembangan kota yang dimaksud dalam penelitian ini yaitu pertumbuhan fisik di Kota Bantaeng.

2. Morfologi

Kajian morfologi di Kota Bantaeng yaitu kondisi fisik ruang di Kota Bantaeng berupa penggunaan lahan di Kota Bantaeng.

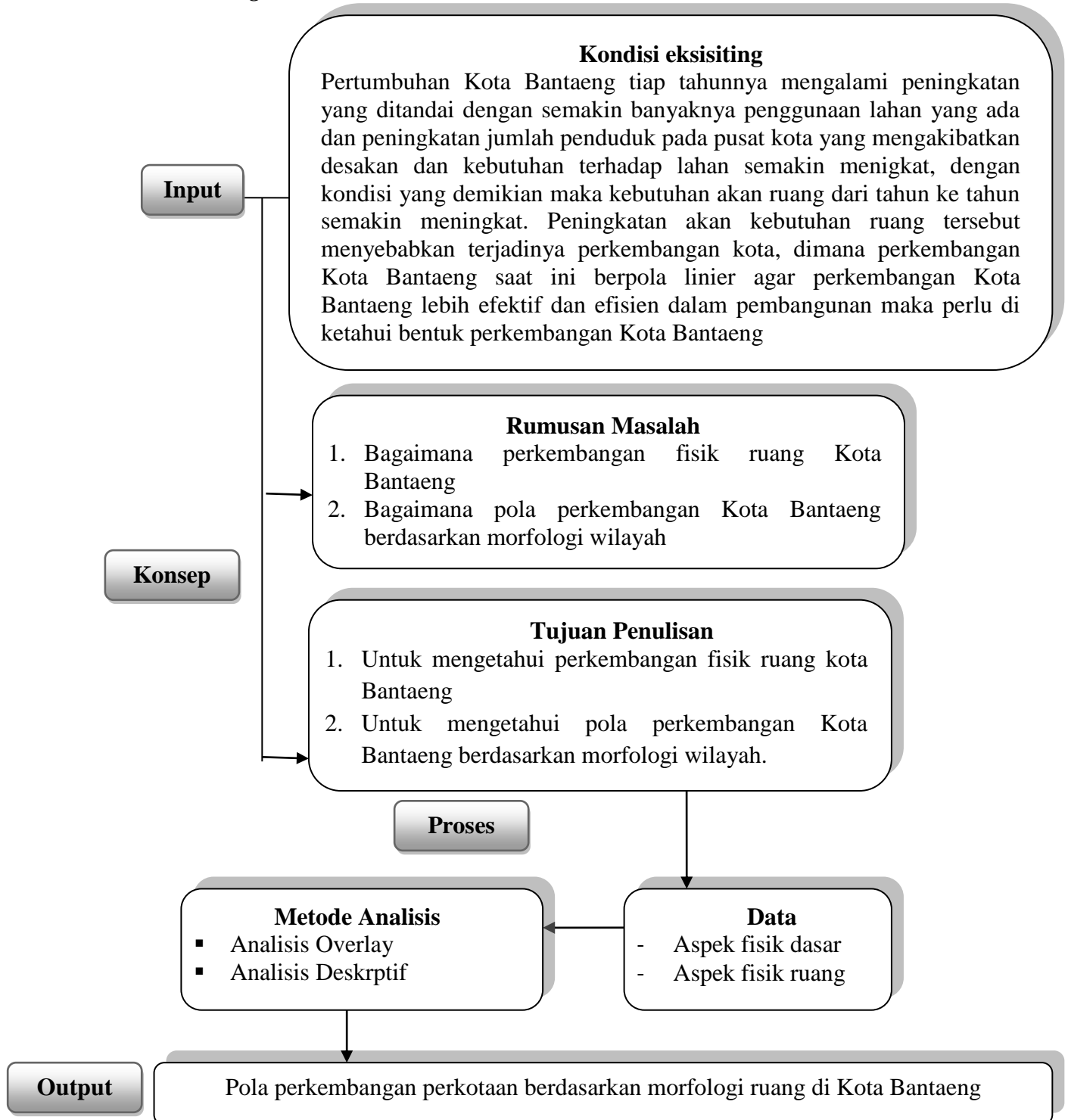
3. Fisik ruang

Fisik ruang yang dimaksud dalam penelitian ini yaitu kondisi penggunaan lahan secara umum yang ada di Kota Bantaeng.

4. Pola

Merupakan bentuk atau model dari suatu wilayah di Kota Bantaeng.

G. Kerangka Pembahasan



BAB IV

HASIL DAN PEMBAHASAN

A. Gambaran Umum Kabupaten Bantaeng

Gambaran umum Kabupaten Bantaeng merupakan kajian data wilayah terhadap Kabupaten Bantaeng secara umum yang meliputi letak geografis dan administrasi, kondisi topografi dan kemiringan lereng, kondisi jenis tanah, dan kondisi tata guna lahan sebagaimana yang dibahas pada pembahasan berikut.

1. Letak Geografis dan Administratif

Ditinjau dari segi geografis, Kabupaten Bantaeng merupakan salah satu wilayah di Provinsi Sulawesi Selatan. Secara umum luas wilayah Kabupaten Bantaeng kurang lebih 395,83 Km² dan secara administrasi pemerintahan terdiri atas 8 wilayah kecamatan. Kabupaten Bantaeng terletak ± 120 km kearah selatan Kota Makassar. Berdasarkan posisi dan letak geografis wilayah, Kabupaten Bantaeng berada pada koordinat 5⁰ 21' 13" – 5⁰ 35' 26" Lintang Selatan dan 199⁰ 51' 42" – 120⁰ 05' 27" Bujur Timur.

Kabupaten Bantaeng terletak di daerah pantai yang memanjang pada bagian barat ke timur kota dan wilayah daratannya mulai dari tepi laut Flores sampai ke pegunungan sekitar Gunung Lompobattang dengan ketinggian tempat dari permukaan laut 0-25 m sampai dengan ketinggian lebih dari

1.000 m di atas permukaan laut. Secara administratif, Kabupaten Bantaeng memiliki batas-batas wilayah sebagai berikut:

- Sebelah Utara berbatasan dengan Kabupaten Gowa dan Bulukumba
- Sebelah Selatan berbatasan dengan Laut Flores
- Sebelah Timur berbatasan dengan Kabupaten Bulukumba
- Sebelah Barat berbatasan dengan Kabupaten Jeneponto

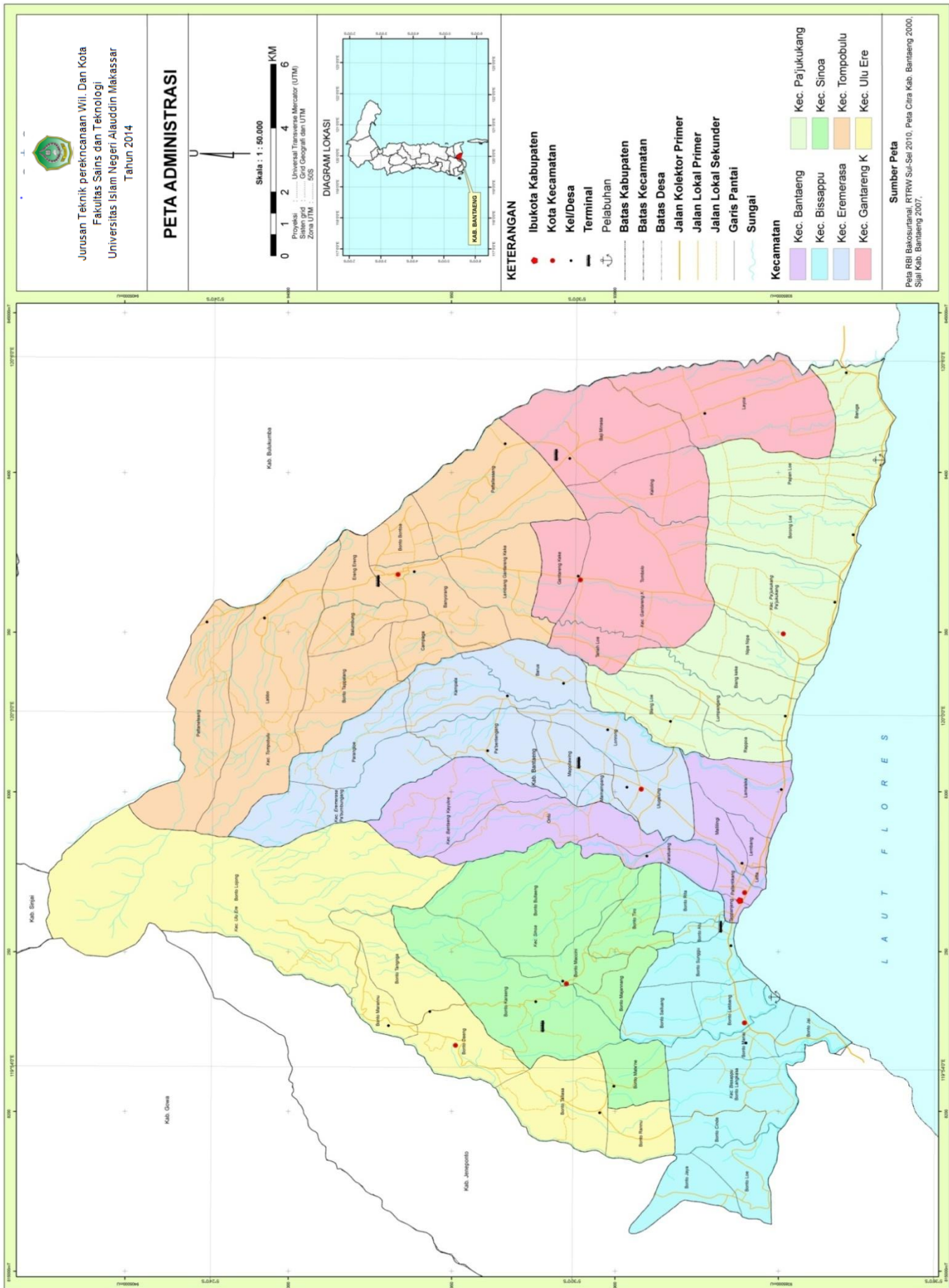
Untuk lebih jelasnya mengenai pembagian wilayah administratif dapat dilihat pada tabel 1 dan peta administrasi Kabupaten Bantaeng

Tabel 1 Pembagian Wilayah Administratif di Kabupaten Bantaeng Tahun 2012

No.	Kecamatan	Luas Wilayah (Km²)	Persentase (%)
1.	Bissappu	32,84	8,30
2.	Uluere	67,29	17
3.	Sinoa	43,00	10,86
4.	Bantaeng	28,85	7,29
5.	Eremerasa	45,01	11,37
6.	Tompobulu	76,99	19,45
7.	Pajukukang	48,90	12,35
8.	Gantarangkeke	52,95	13,38
Jumlah		395,83	100

Sumber: Kabupaten Bantaeng dalam Angka 2013

Berdasarkan Tabel 1 dapat diketahui bahwa yang mempunyai persentase luas wilayah tertinggi yaitu Kecamatan Tompobulu dengan persentase 19,45 % sedangkan wilayah yang memiliki persentase luas wilayah terkecil yaitu Kecamatan Bantaeng dengan Persentase 7,29 %.



2. Kondisi Fisik Dasar

Kajian mengenai aspek fisik dasar wilayah Kab. Bantaeng meliputi kondisi topografi dan kemiringan lereng, kondisi klimatologi, kondisi jenis tanah dan tata guna lahan. Berikut ini pembahasan lebih lengkapnya.

a. Kondisi Topografi dan Kemiringan Lereng

Berdasarkan kondisi topografi Kabupaten Bantaeng, berada pada kisaran lereng yang sangat bervariasi terdiri atas kisaran lereng 0-2%, 2-15%, 15-30%, 30-45% dan > 45%. Dengan demikian pada kawasan tertentu di Kab. Bantaeng, sebagian wilayahnya sulit untuk dilaksanakan kegiatan pembangunan terutama pada lokasi yang berada pada kisaran lereng > 45% sehingga peruntukannya ditetapkan sebagai kawasan lindung. Untuk lebih jelasnya dapat dilihat pada tabel 2 mengenai kondisi Topografi di Kabupaten Bantaeng

Tabel 2 Kondisi Topografi
di Kabupaten Bantaeng Tahun 2012

No.	Desa/Kelurahan	Ketinggian dari Permukaan Laut (m)	Letak Kelurahan	
			Pesisir	Bukan Pesisir
1.	Bissappu	25 – 100	√	-
2.	Uluere	500 – 1000	-	√
3.	Sinoa	100 – 500	-	√
4.	Bantaeng	25 – 100	√	-
5.	Eremerasa	500 – 1000	-	√
6.	Tompobulu	500 – 1000	-	√
7.	Pajukukang	25 – 100	√	-
8.	Gantarangkeke	300 – 500	-	√

Sumber: Kabupaten Bantaeng dalam Angka 2013

b. Kondisi Klimatologi

Letak geografis Kabupaten Bantaeng yang strategis memiliki alam tiga dimensi, yakni bukit-pegunungan, lembah dataran dan pesisir pantai. Dengan dua musim dan perubahan iklim setiap tahunnya yang dikenal di daerah ini dengan nama musim Barat antara bulan Oktober sampai dengan bulan Maret dan musim Timur antara bulan April sampai bulan September.

Iklim di Kabupaten Bantaeng tergolong iklim tropis basah dengan curah hujan tahunan rata-rata setiap bulan 14 mm dengan jumlah hari hujan 53 hari. Musim hujan dengan angin Barat jatuh pada bulan Oktober sampai Maret, sedangkan musim hujan dengan angin Timur jatuh pada bulan April sampai september. Dengan adanya kedua musim tersebut sangat menguntungkan untuk sektor pertanian. Untuk lebih jelasnya dapat dilihat pada tabel 3 mengenai kondisi Klimatologi di Kabupaten Bantaeng.

Tabel 3 Banyaknya Hari Hujan dan Rata-Rata Curah Hujan Menurut Bulan di Kabupaten Bantaeng Tahun 2012

No.	Bulan	Rata-Rata Curah Hujan (mm)	Jumlah Hari Hujan
1.	Januari	9,67	5,33
2.	Februari	14,17	2,33
3.	Maret	18,33	7,33
4.	April	12,13	8,33
5.	Mei	30,47	9,67
6.	Juni	30,33	3,67
7.	Juli	12,67	1,67
8.	Agustus	2,22	1

No.	Bulan	Rata-Rata Curah Hujan (mm)	Jumlah Hari Hujan
9.	September	1,5	0,67
10.	Oktober	13,46	4
11.	November	11,81	3,67
12.	Desember	12,57	5,33
Jumlah		169,33	53

Sumber: Kabupaten Bantaeng dalam Angka 2013

c. Kondisi Jenis Tanah

Sebagian besar daerah Kabupaten Bantaeng merupakan bagian dari wilayah datar, pantai, perbukitan dan pegunungan. Jenis-jenis tanah yang menempati suatu lahan sangat menentukan terhadap jenis tanaman apa saja yang sesuai dengan jenis tanah tersebut. Oleh karena itu, potensi suatu lahan terhadap peruntukannya sangat ditentukan oleh jenis tanah yang menempati lahan tersebut. Disamping itu daya dukung lahan untuk bangunan ditentukan oleh sifat-sifat keteknikan dari tanah. Jenis tanah yang terdapat di Kabupaten Bantaeng terdiri dari jenis tanah alluvial, gromosol, latosol, regosol, andosil dan mediteran. Penyebaran jenis tanah tersebut terdapat diseluruh wilayah Kabupaten Bantaeng.

d. Kondisi Tata Guna Lahan

Pola pemanfaatan lahan dan potensi lahan dalam suatu wilayah akan sangat mempengaruhi pola kegiatan masyarakat. Terkhusus di Kabupaten Bantaeng yang memiliki pola pemanfaatan lahan yang beraneka ragam karena terdiri dari daratan dan lautan.

Secara umum, pola penggunaan lahan di Kabupaten Bantaeng terdiri dari permukiman, tambak, kebun campuran, sawah dan dll. Untuk lebih jelasnya dapat dilihat pada tabel 4 berikut ini.

Tabel 4 Pola Penggunaan Lahan di Kabupaten Bantaeng Tahun 2013

No.	Kecamatan	Luas Lahan (Ha)	Persentase (%)
1.	Kebun Campuran	19.016	48,04
2.	Sawah	6.982	17,64
3.	Hutan Negara	5.989	15,13
4.	Perkebunan Rakyat	3.729	9,42
5.	Hutan Rakyat	1.476	3,73
6.	Pemukiman	995	2,51
7.	Tambak	162	0,41
8.	Lain-lain	1.235	3,12
Jumlah		39.583	100

Sumber: RTRW Kabupaten Bantaeng tahun 2009-2029

B. Gambaran Umum Kota Bantaeng

Gambaran umum Kota Bantaeng merupakan kajian data tentang wilayah Kota Bantaeng yang meliputi letak geografis dan administratif, aspek fisik ruang, aspek kependudukan dan perkembangan Kota Bantaeng.

1. Letak Geografis dan Administrasi

Kota Bantaeng yang diidentifikasi sebagai Ibukota Kabupaten, merupakan aglomerasi 9 Kelurahan yakni sebagian Kec. Bantaeng dan sebagian Kec. Bisappu. Dimana yang termaksud kawasan Kota Bantaeng di Kecamatan Bisappu yaitu Kelurahan Bonto Sunggu, Kelurahan Bonto Rita dan Kelurahan Bonto Atu. Sedangkan di Kecamatan Bantaeng yaitu Kelurahan Tappanjeng, Kelurahan Palantikang, Kelurahan Malilingi, Kelurahan Letta, Kelurahan Lembang dan Kelurahan Lamalaka. Dengan Luas Kota Bantaeng secara keseluruhan 935,72 Ha. Kota Bantaeng yang berada pada pada pesisir pantai (laut Flores) sisi selatan dan Gunung Lompo Battang pada sisi utara. Secara administrasi Kota Bantaeng berbatasan dengan :

- Sebelah Utara berbatasan dengan Kel. Karatuang dan Kec. Eremerasa
- Sebelah Timur berbatasan dengan Kecamatan Pajukukang
- Sebelah Selatan berbatasan dengan Laut Flores
- Sebelah Barat berbatasan dengan Kelurahan Bonto Manai Kecamatan Bisappu

Tabel 5 Pembagian Wilayah Administratif
di Kota Bantaeng Tahun 2013

No.	Kelurahan	Luas Wilayah (Ha)	Persentase (%)
1.	Bonto Sunggu	238,85	25,47
2.	Bonto Rita	80,06	8,54
3.	Bonto Atu	49,18	5,24
4.	Tappajeng	28,65	3,06
5.	Palantikang	167,81	17,90
6.	Letta	30,96	3,30
7.	Mallilingi	63,75	6,80
8.	Lembang	207,74	22,15
9.	Lamalaka	68,72	7,32
Jumlah		935,72	100

Sumber: RTRW Kota Bantaeng tahun 2009-2029

Dari tabel 5 dapat diketahui wilayah yang memiliki jumlah persentase luas terbanyak yaitu Kelurahan Bonto Sunggu dengan persentase sebanyak 25,47%. Untuk lebih jelas mengenai pembagian daerah administrasi Kota Bantaeng dilihat di Peta Administrasi Kota Bantaeng.



Gambar 33. Daerah Pesisir di Kota Bantaeng Tahun 2014



Gambar 34. Daerah Daratan dan Pegunungan di Kota Bantaeng Tahun 2014

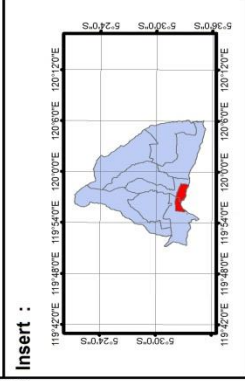
Judul Skripsi :
 Studi Pola Perkembangan Perkotaan Berdasarkan Morfologi Ruang di Kota Bantaeng

Judul Peta :
 Administrasi Kota Bantaeng

- Legenda :**
- Batas Kecamatan
 - Batas Kelurahan
 - Garis Pantai
 - Batas Kawasan Perkotaan
 - Jalan Arteri
 - Jalan Lingkar
 - Jalan Kolektor
 - Sungai
 - Anak Sungai
 - Laut Flores
- Kelurahan Bonto Alu
 - Kelurahan Bonto Rita
 - Kelurahan Bonto Sunggu
 - Kelurahan Lamalaka
 - Kelurahan Lembang
 - Kelurahan Letta
 - Kelurahan Mallingi
 - Kelurahan Palantikang
 - Kelurahan Tapanjeng

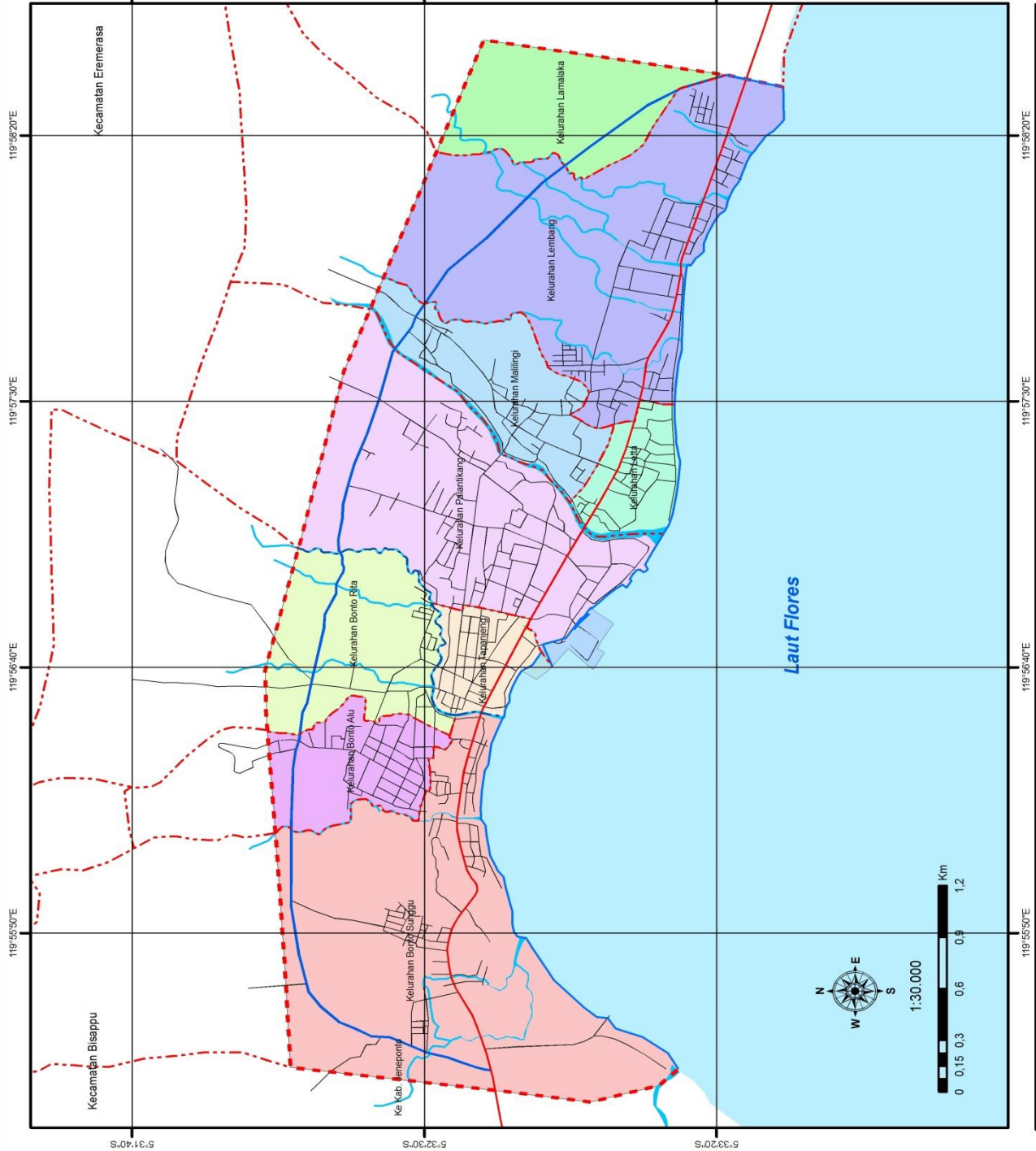
Dosen Pembimbing :
 - Ir.H.Hamid Umar., MS
 - Nursyam AS.,ST.,M.Si

Mahasiswa :
 Andi Hasdaniati (60800110010)



Sumber Data :
 - Citra Satelit
 - Dinas Tata Ruang & Kiproswil Kab. Bantaeng
 - Kantor Camat Bantaeng dan Bissapu
 - Hasil Survey Tahun 2014

Jurusan Teknik Perencanaan Wilayah dan Kota
 Fakultas Sains dan Teknologi
 Universitas Islam Negeri Alauddin Makassar
 2014



KOTA BANTAENG

2. Kondisi Fisik Ruang

Kajian mengenai aspek fisik ruang wilayah Kota Bantaeng meliputi kondisi topografi dan kemiringan lereng, Kondisi klimatologi, kondisi hidrologi, kondisi geologi dan jenis tanah dan kondisi tata guna lahan. Berikut ini pembahasan lebih lengkapnya.

a. Kondisi Topografi dan Kemiringan Lereng

Topografi dan kelerengan Kota Bantaeng berada pada ketinggian 0-25 dan 25-100 meter dari permukaan air laut. Bentuk permukaan datar sampai bergelombang, hal tersebut dapat terlihat dari kemiringan lereng dengan kisaran 0-2% dan 2-8%. Kemiringan lereng tersebut menjadi dasar dalam menetapkan dan mengalokasikan berbagai fasilitas, pengembangan kawasan dan pengendalian pertumbuhan kawasan. Untuk lebih jelasnya dapat dilihat pada tabel 6 mengenai kondisi topografi di Kota Bantaeng dan peta topografi dan peta kemiringan lereng di Kota Bantaeng.

Tabel 6 Kondisi Topografi di Kota Bantaeng
Tahun 2012

No	Kelurahan	Ketinggian dari Permukaan Laut (m)	Letak Kelurahan	
			Pesisir	Bukan Pesisir
1.	Bonto Sunggu	25-50	√	-
2.	Bonto Rita	25-100	-	√
3.	Bonto Atu	25-100	-	√
4.	Tappajeng	0-5	√	-
5.	Palantikang	0-5	√	-
6.	Letta	0-5	√	-
7.	Mallilingi	0-5	-	√
8.	Lembang	0-5	√	
9.	Lamalaka	0-5	√	-

Sumber : Kecamatan Bisappu dan Kecamatan Bantaeng Dalam Angka 2013

b. Kondisi Klimatologi

Letak geografis Kabupaten Bantaeng yang strategis memiliki alam tiga dimensi, yakni bukit-pegunungan, lembah dataran dan pesisir pantai. Dengan dua musim dan perubahan iklim setiap tahunnya yang dikenal di daerah ini dengan nama musim Barat antara bulan Oktober sampai dengan bulan Maret dan musim Timur antara bulan April sampai bulan September.

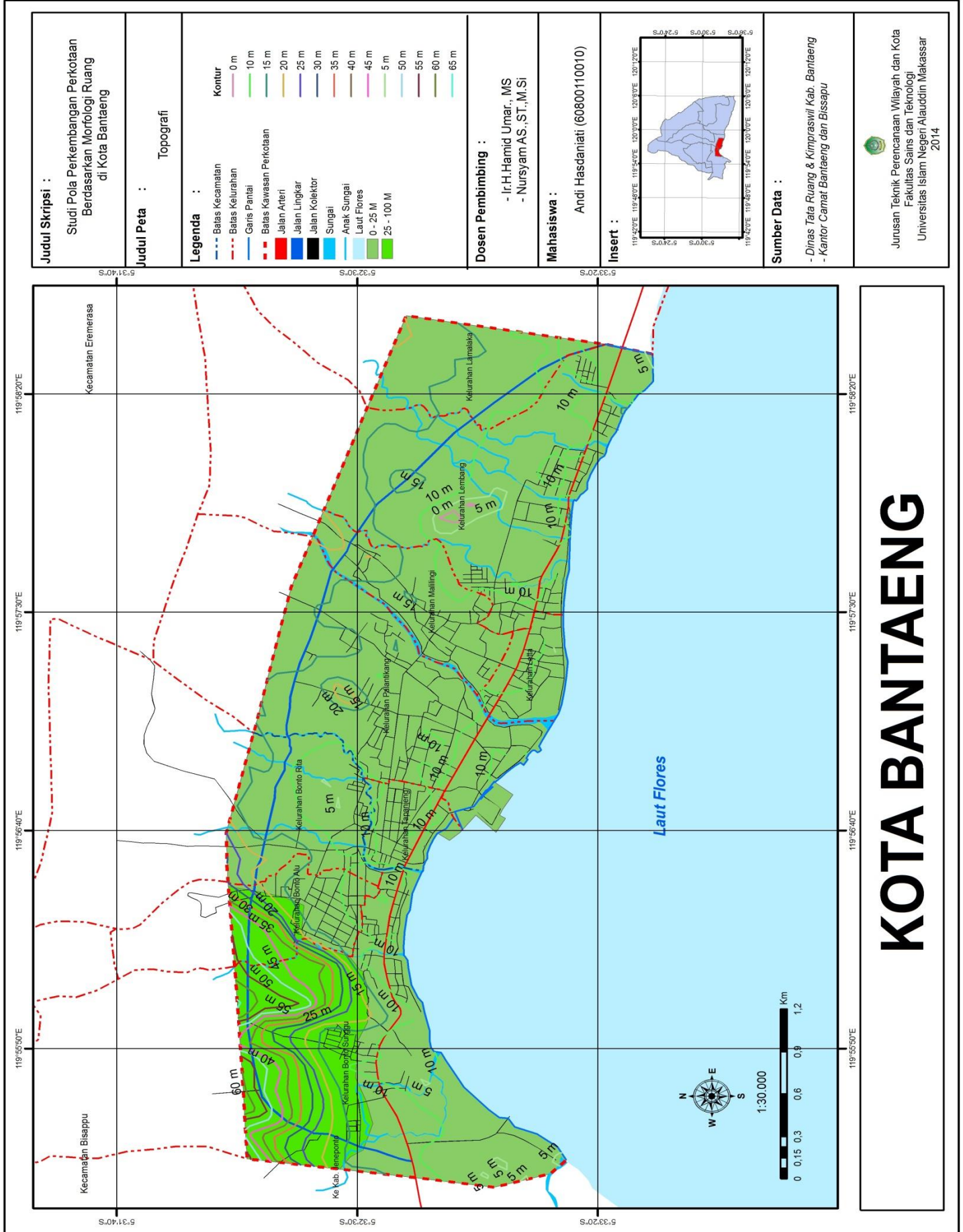
Iklim di Kabupaten Bantaeng tergolong iklim tropis basah dengan curah hujan tahunan rata-rata setiap bulan 14 mm dengan jumlah hari hujan 53 hari. Musim hujan dengan angin Barat jatuh pada bulan Oktober sampai Maret, sedangkan musim hujan dengan angin Timur jatuh pada bulan April

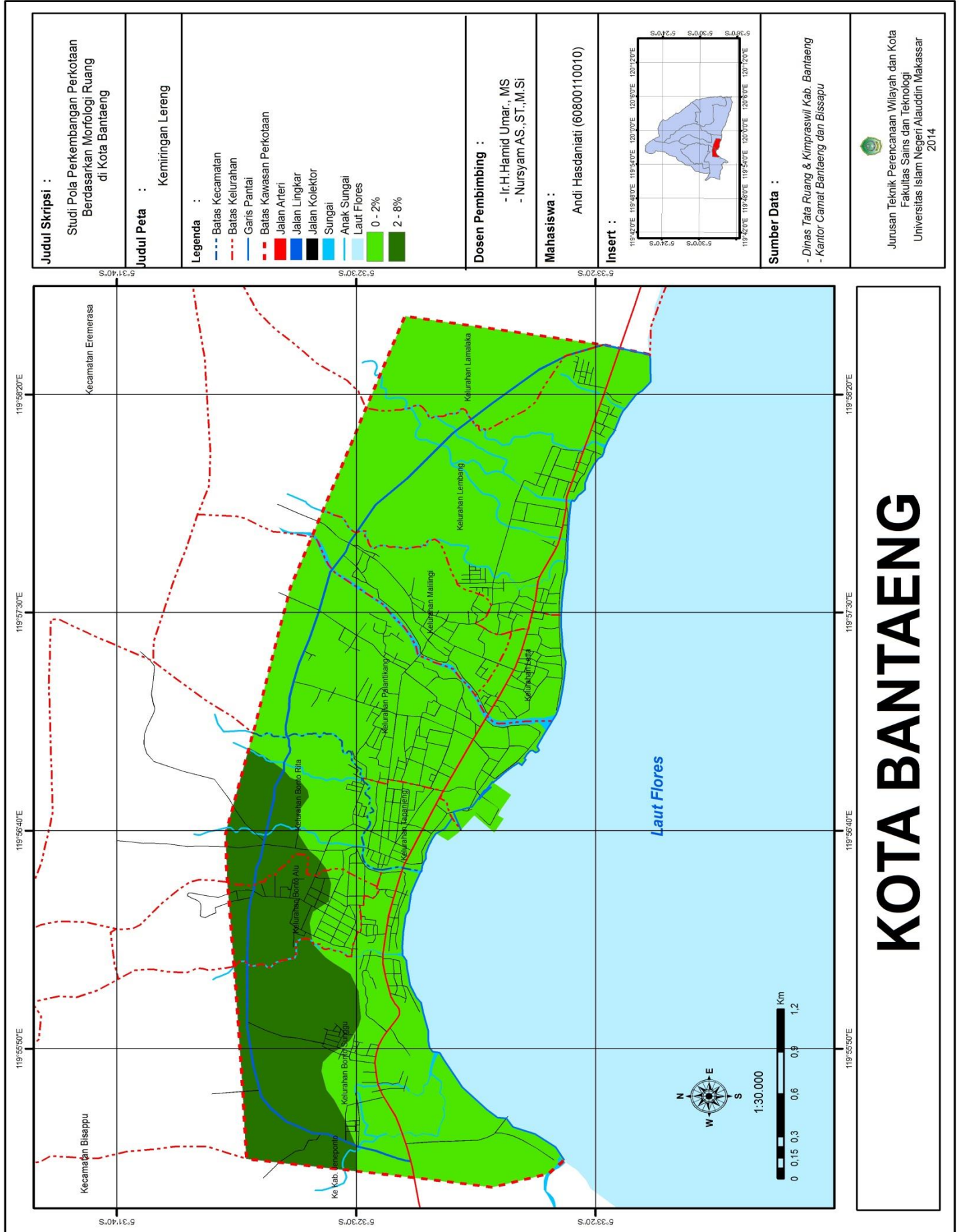
sampai september. Dengan adanya kedua musim tersebut sangat menguntungkan untuk sektor pertanian. Untuk lebih jelasnya dapat dilihat pada tabel 7 mengenai kondisi klimatologi di Kota Bantaeng dan peta curah hujan di Kota Bantaeng.



Tabel 7 Banyaknya Hari Hujan dan Rata-Rata Curah Hujan Menurut Bulan di Kabupaten Bantaeng Tahun 2012

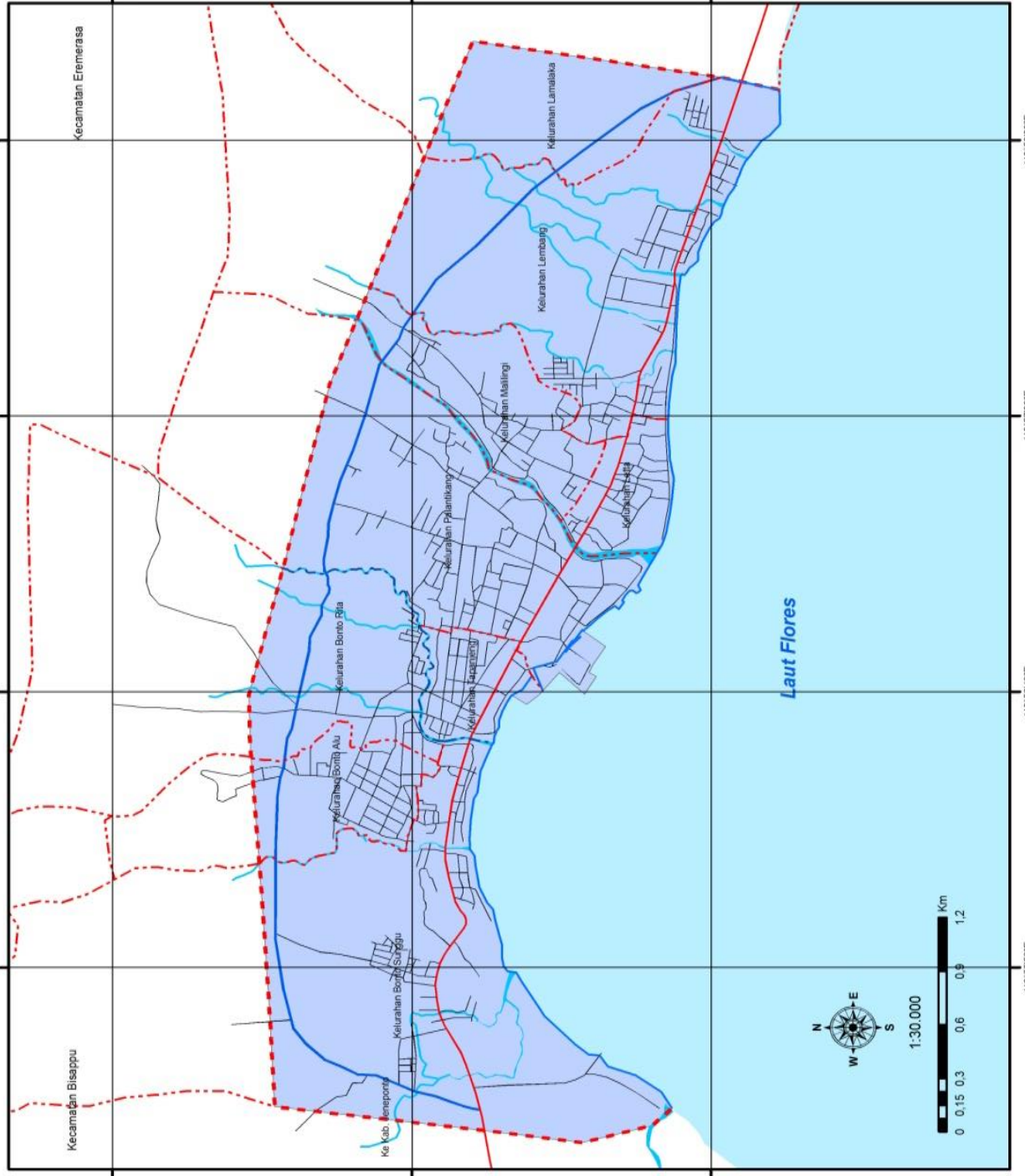
No.	Bulan	Rata-Rata Curah Hujan (mm)	Jumlah Hari Hujan
1.	Januari	9,67	5,33
2.	Februari	14,17	2,33
3.	Maret	18,33	7,33
4.	April	12,13	8,33
5.	Mei	30,47	9,67
6.	Juni	30,33	3,67
7.	Juli	12,67	1,67
8.	Agustus	2,22	1
9.	September	1,5	0,67
10.	Oktober	13,46	4
11.	November	11,81	3,67
12.	Desember	12,57	5,33
Jumlah		169,33	53

Sumber: Kabupaten Bantaeng dalam Angka 2013





Judul Skripsi : Studi Pola Perkembangan Perkotaan Berdasarkan Morfologi Ruang di Kota Bantaeng
Judul Peta : Curah Hujan
Legenda : <ul style="list-style-type: none"> --- Batas Kecamatan --- Batas Kelurahan --- Garis Pantai --- Batas Kawasan Perkotaan ■ Jalan Arteri ■ Jalan Lingkar ■ Jalan Kolektor ■ Sungai ■ Anak Sungai ■ Laut Flores ■ 0 - 13,6
Dosen Pembimbing : - Ir.H.Hamid Umar., MS - Nursyam AS.,ST.,M.Si
Mahasiswa : Andi Hasdaniati (60800110010)
Insert : 
Sumber Data : - Dinas Tata Ruang & Kimpraswil Kab. Bantaeng - Kantor Camat Bantaeng dan Bissappu
 Jurusan Teknik Perencanaan Wilayah dan Kota Fakultas Sains dan Teknologi Universitas Islam Negeri Alauddin Makassar 2014



KOTA BANTAENG

c. Kondisi Hidrologi


Kondisi hidrologi mencakup keadaan air permukaan tanah meliputi daerah aliran sungai, pantai dan danau. Identifikasi kondisi tersebut untuk mengetahui daerah resapan air, baik terhadap daerah genangan secara periodik dan sepanjang tahun.

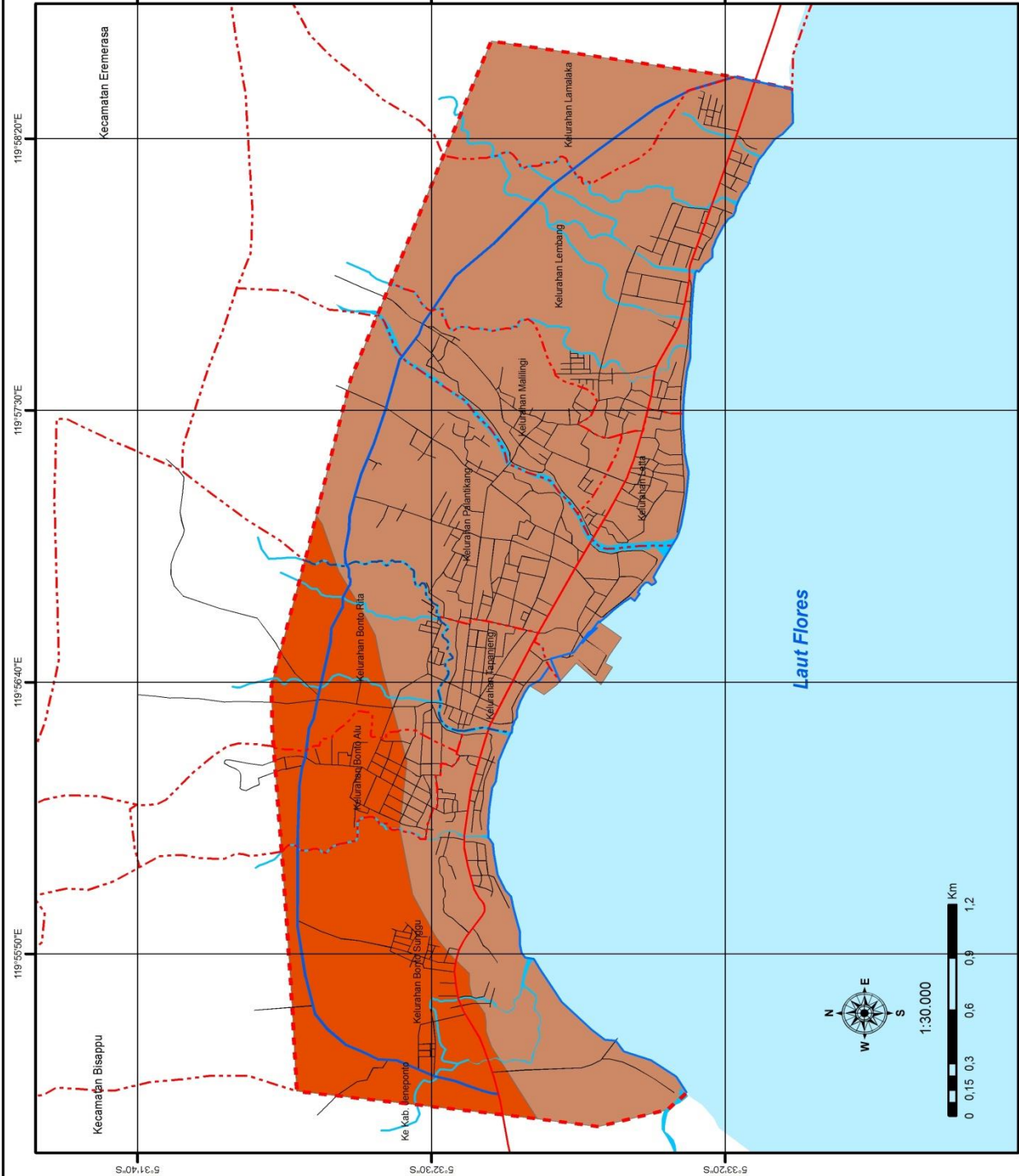
Wilayah Kota Bantaeng merupakan daerah yang dilalui oleh beberapa anak sungai yang turut mempengaruhi kondisi air permukaan. Kebutuhan air minum di daerah ini sebagian besar diperoleh dari sumur-sumur permukaan dan mata air. Sedangkan untuk tanaman pertanian pada daerah tersebut bergantung pada musim hujan dan sebagian menggunakan saluran irigasi teknis (tanaman padi sawah).

Kondisi hidrologi di Kota Bantaeng di pengaruhi oleh daerah aliran Sungai Pettung. Hasil survey yang dilakukan menunjukkan perolehan air bersih untuk kebutuhan penduduk didapat dengan memanfaatkan air permukaan (sumur gali) dan sumber mata air Eremerasa yang berasal dari pegunungan dengan sistem pipanisasi yang sebagai sumber bahan baku untuk suplai air bersih PDAM.

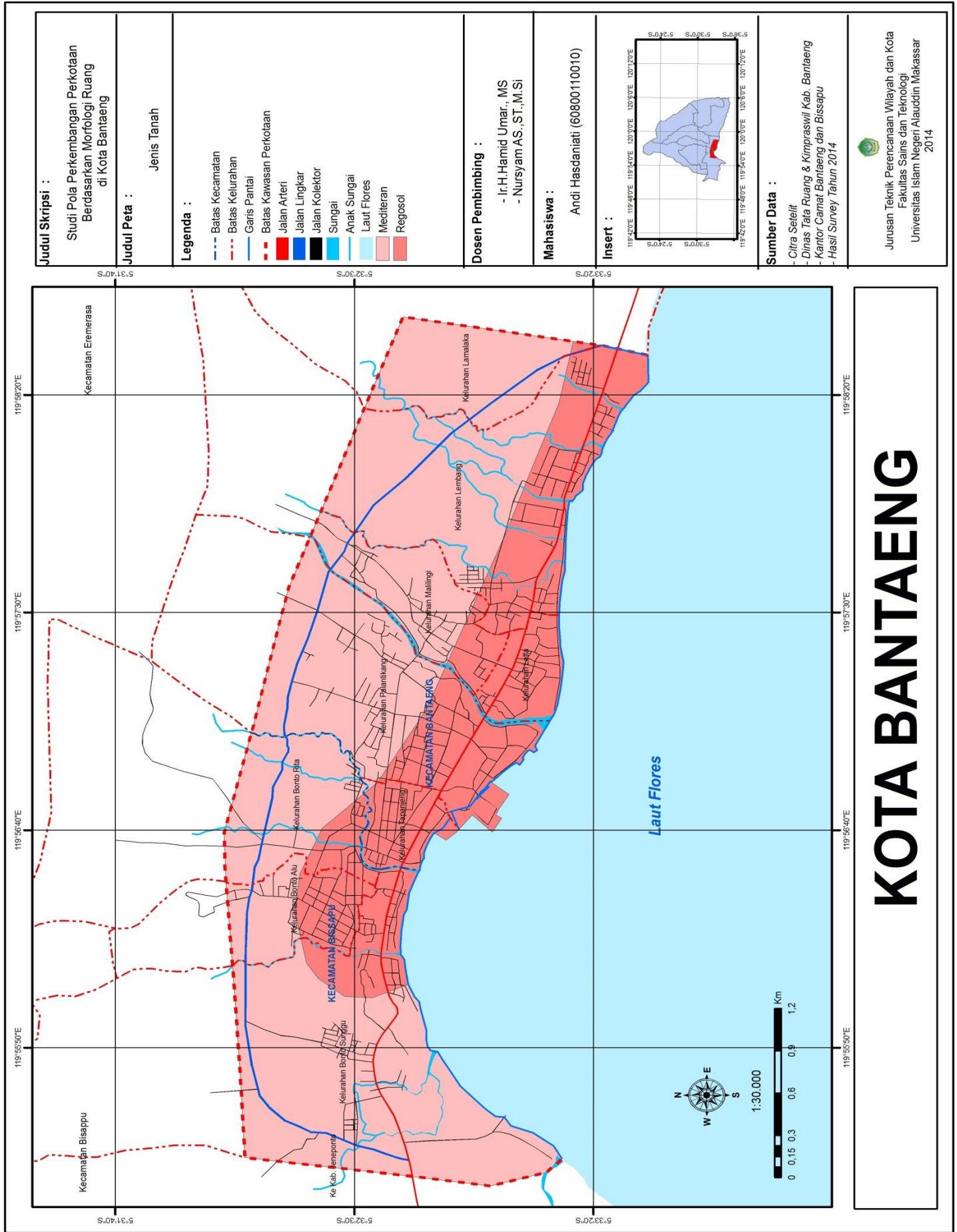
d. Kondisi Geologi dan Jenis Tanah

Pada hakikatnya tanah secara geologi merupakan hasil batuan yang ada di permukaan bumi. Jenis-jenis tanah yang menempati suatu lahan sangat menentukan terhadap jenis tanaman apa saja yang sesuai dengan jenis tanah tersebut. Oleh karena itu, potensi suatu lahan terhadap peruntukannya sangat ditentukan oleh jenis tanah yang menempati lahan tersebut. Bantaeng yang terdapat di Kota Bantaeng antara lain pasir, lempung, batu gamping koral, konglomerat, lava, breksi, endapan Lahar dan tufa sedangkan jenis tanah di Kota Bantaeng umumnya sama dengan jenis tanah yang ada di beberapa kecamatan lainnya di Kabupaten Bantaeng yaitu jenis tanah mediteran dan regosol. Kondisi jenis tanah tersebut merupakan lahan yang dapat ditanami jenis komoditas tertentu dan memerlukan perlakuan khusus. Untuk lebih jelasnya dapat dilihat pada Peta Geologi dan Peta Jenis Tanah di Kota Bantaeng.

Judul Skripsi : Studi Pola Perkembangan Perkotaan Berdasarkan Morfologi Ruang di Kota Bantaeng	Judul Peta : Geologi
Legenda : - - - Batas Kecamatan - - - Batas Kelurahan --- Garis Pantai --- Batas Kawasan Perkotaan ■ Jalan Arteri ■ Jalan Lingkar ■ Jalan Kolektor ■ Sungai ■ Arak Sungai ■ Laut Flores ■ Pasir, Lempung & Batu Gamping Koral ■ Konglomerat, Lava, Breksi, Endapan Lahar, Tufa	
Dosen Pembimbing : - Ir.H.Hamid Umar., MS - Nursyam A.S.,ST.,M.Si	Mahasiswa : Andi Hasdaniati (60800110010)
Insert : 	
Sumber Data : - Citra Satelit - Dinas Tata Ruang & Kimpraswil Kab. Bantaeng - Kantor Camat Bantaeng dan Bissappu - Hasil Survey Tahun 2014	
 Jurusan Teknik Perencanaan Wilayah dan Kota Fakultas Sains dan Teknologi Universitas Islam Negeri Alauddin Makassar 2014	



KOTA BANTAENG



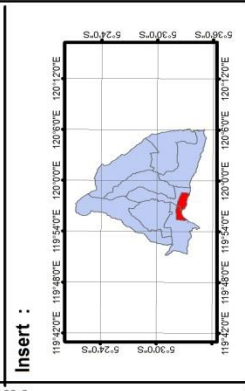
Judul Skripsi :
 Studi Pola Perkembangan Perkotaan Berdasarkan Morfologi Ruang di Kota Bantaeng

Judul Peta :
 Jenis Tanah

- Legenda :**
- - - Batas Kecamatan
 - - - Batas Kelurahan
 - Garis Pantai
 - - - Batas Kawasan Perkotaan
 - Jalan Arteri
 - Jalan Lingkar
 - Jalan Kolektor
 - Sungai
 - Anak Sungai
 - Laut Flores
 - Mediteran
 - Regosol

Dosen Pembimbing :
 - Ir.H.Hamid Umar, MS
 - Nursyam A.S.,ST.,M.Si

Mahasiswa :
 Andi Hasdaniati (60800110010)



Sumber Data :
 - Citra Satelit
 - Dinas Tata Ruang & Kimpiraswil Kab. Bantaeng
 - Kantor Camat Bantaeng dan Bissappu
 - Hasil Survey Tahun 2014

Jurusan Teknik Perencanaan Wilayah dan Kota
 Fakultas Sains dan Teknologi
 Universitas Islam Negeri Alauddin Makassar
 2014

KOTA BANTAENG

e. Kondisi Tata Guna Lahan

Penggunaan lahan di Kota Bantaeng mengalami perubahan setiap tahun, hal ini dipengaruhi oleh kegiatan dan pertumbuhan penduduk yang mendiami kawasan. Sebagian besar lahan di Kota Bantaeng merupakan lahan produktif diantaranya adalah lahan persawahan, sedangkan selebihnya merupakan lahan perumahan dan permukiman serta bangunan lainnya. Penggunaan lahan di Kota Bantaeng tiap tahunnya mengalami peningkatan sehingga kebutuhan akan ruang dari tahun ke tahun semakin meningkat. Peningkatan akan kebutuhan ruang tersebut menyebabkan terjadinya perkembangan kota.

Penggunaan lahan di Kota Bantaeng pada tahun 2004 dan 2009 seluas 928,49 ha sedangkan pada tahun 2013 seluas 935,72 ha dimana Kota Bantaeng telah melakukan perluasan lahan dengan melakukan reklamasi pantai seluas 6,96 ha. Penggunaan lahan permukiman di Kota Bantaeng pada tahun 2004 sebanyak 21,70 % pada tahun 2009 sebanyak 24,31 % sedangkan pada tahun 2013 meningkat sebanyak 29,45 %.

Untuk lebih jelasnya dapat dilihat pada tabel 8 mengenai pola pemanfaatan lahan di Kota Bantaeng dan peta penggunaan lahan di Kota Bantaeng tahun 2004, tahun 2009 dan penggunaan lahan tahun 2013 serta peta reklamasi pantai di Kota Bantaeng.

Tabel 8
Pola Pemanfaatan Lahan Tahun 2004, Tahun 2009 dan tahun 2013
Di Kota Bantaeng

No.	Penggunaan Lahan	Luas Lahan Tahun 2004 (Ha)	Presentase (%)	Luas Lahan Tahun 2009 (Ha)	Presentase (%)	Luas Lahan Tahun 2013 (Ha)	Persentase (%)
1	Permukiman	201,52	21,70	225,74	24,31	275,57	29,45
2	Perkantoran	17,14	1,85	18,29	1,97	18,47	1,97
3	Pelayanan Umum & Jasa	1,84	0,20	3,79	0,41	5,43	0,58
4	Pendidikan	15,85	1,70	17,81	1,92	17,76	1,90
5	Kesehatan	1,43	0,15	1,43	0,15	1,53	0,16
6	Perdagangan	11,71	1,27	13,68	1,47	13,85	1,48
7	Peribadatan	2,17	0,24	3,45	0,37	3,90	0,42
8	Lapangan Olah Raga	5,52	0,59	6,99	0,75	6,99	0,75
9	Terminal	2,12	0,22	2,13	0,23	2,82	0,31
10	Perkuburan	5,67	0,61	5,68	0,61	5,68	0,61
11	Gudang	1,89	0,20	3,01	0,32	3,01	0,32
12	TPA	1,41	0,15	1,42	0,15	1,42	0,15
13	Kebun Campuran	228,12	24,57	213,12	22,96	180,07	19,24
14	Sawah	385,92	41,56	374,03	40,29	362,77	38,77
15	Tambak	26,84	2,81	24,39	2,63	24,38	2,61
16	Kawasan Wisata	1,15	0,12	2,37	0,26	2,37	0,25
17	Lahan Kosong	18,19	1,96	11,16	1,20	9,70	1,03
Jumlah		928,49	100	928,49	100	935,72	100

Sumber: RTRW Kabupaten Bantaeng
Hasil Perhitungan GIS



Gambar 35. Penggunaan Lahan di Kota Bantaeng Tahun 2014

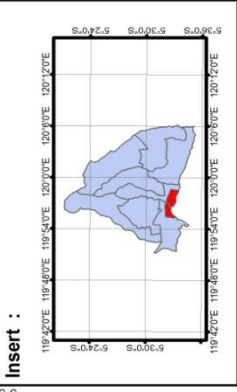
Judul Skripsi :
 Studi Pola Perkembangan Perkotaan Berdasarkan Morfologi Ruang di Kota Bantaeng

Judul Peta :
 Penggunaan Lahan Tahun 2004

- Legenda :**
- Batas Kecamatan
 - - - Batas Kelurahan
 - Garis Pantai
 - Batas Kawasan Perkotaan
 - Jalan Arteri
 - Jalan Lingkar
 - Jalan Kolektor
 - Sungai
 - Anak Sungai
 - Laut Flores
 - Lapangan Olah Raga
 - Pelayanan Umum & Jasa
 - Fasilitas Kesehatan
 - Perkantoran
 - Perkuburan
 - Perumahan
 - Sawah
 - TPA
 - Tambak
 - Tempat Wisata
 - Terminal
 - Pendidikan
 - Perdagangan
 - Peribadatan
 - Gudang
 - Kebun Campuran
 - Lahan Kosong

Dosen Pembimbing :
 - Ir.H.Hamid Umar., MS
 - Nursyam AS., ST., M.Si

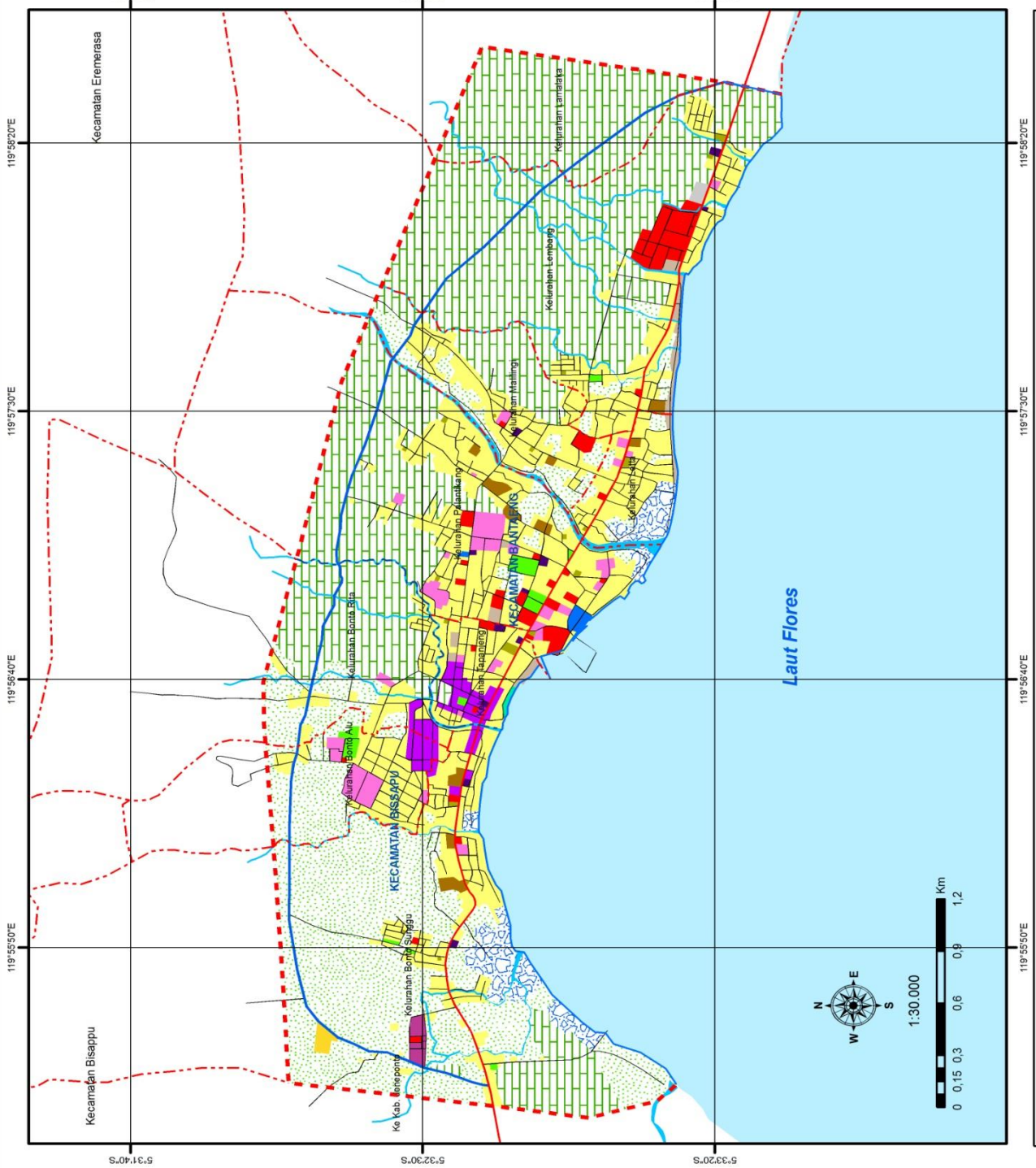
Mahasiswa :
 Andi Hasdaniati (60800110010)



Sumber Data :

- Citra Satelit
- Dinas Tata Ruang & Kimpaswil Kab. Bantaeng
- Kantor Camat Bantaeng dan Bisseappu
- Hasil Survey Tahun 2014

Jurusan Teknik Perencanaan Wilayah dan Kota
 Fakultas Sains dan Teknologi
 Universitas Islam Negeri Alauddin Makassar
 2014



Laut Flores

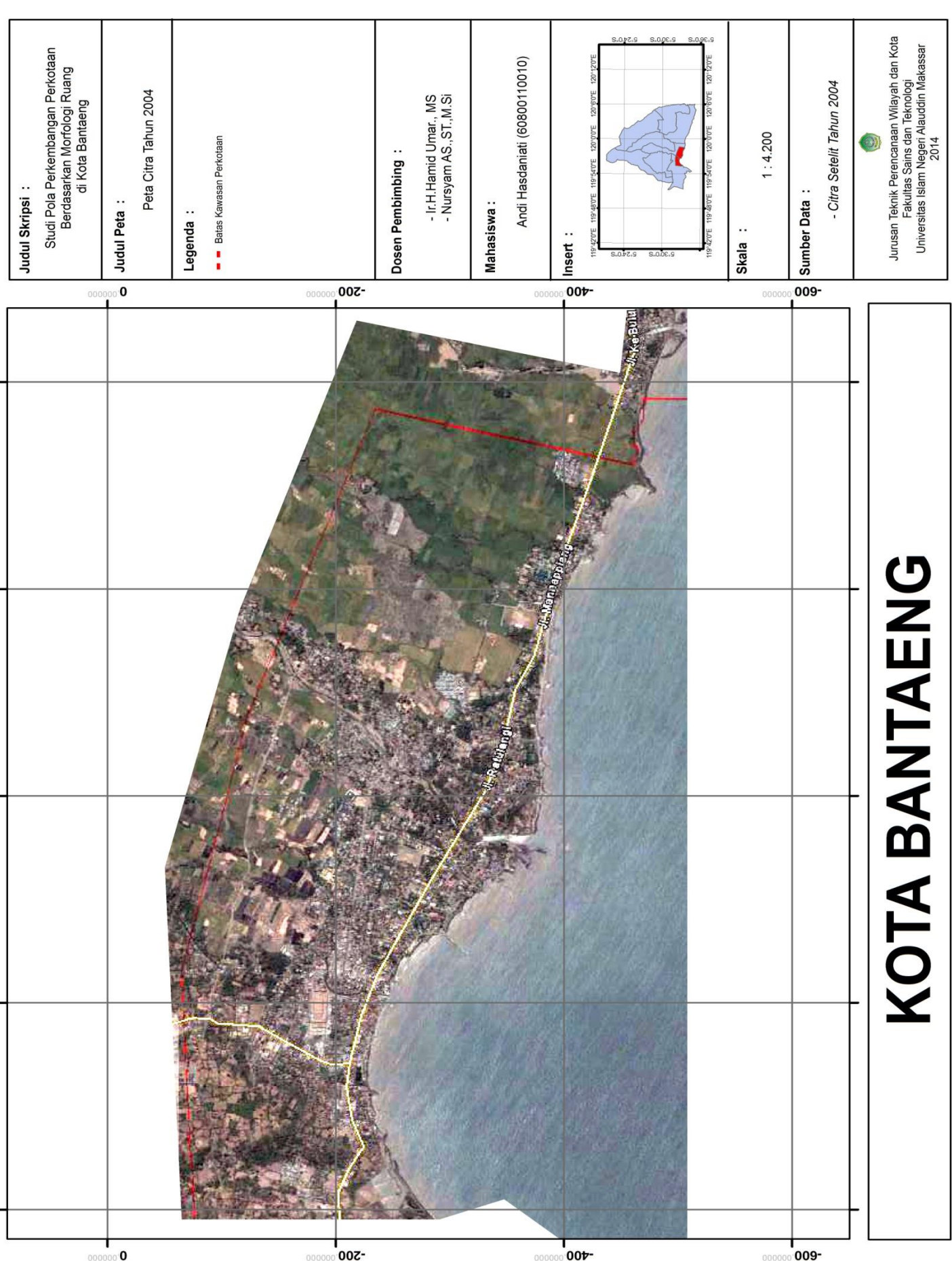


1:30.000



KOTA BANTAENG

KOTA BANTAENG



Judul Skripsi :
 Studi Pola Perkembangan Perkotaan Berdasarkan Morfologi Ruang di Kota Bantaeng

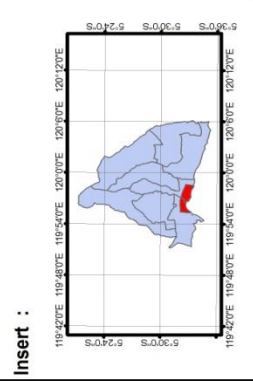
Judul Peta :
 Peta Citra Tahun 2004

Legenda :
 - Batas Kawasan Perkotaan

Dosen Pembimbing :
 - Ir.H.Hamid Umar., MS
 - Nursyam AS., ST., M.Si

Mahasiswa :
 Andi Hasdaniati (60800110010)

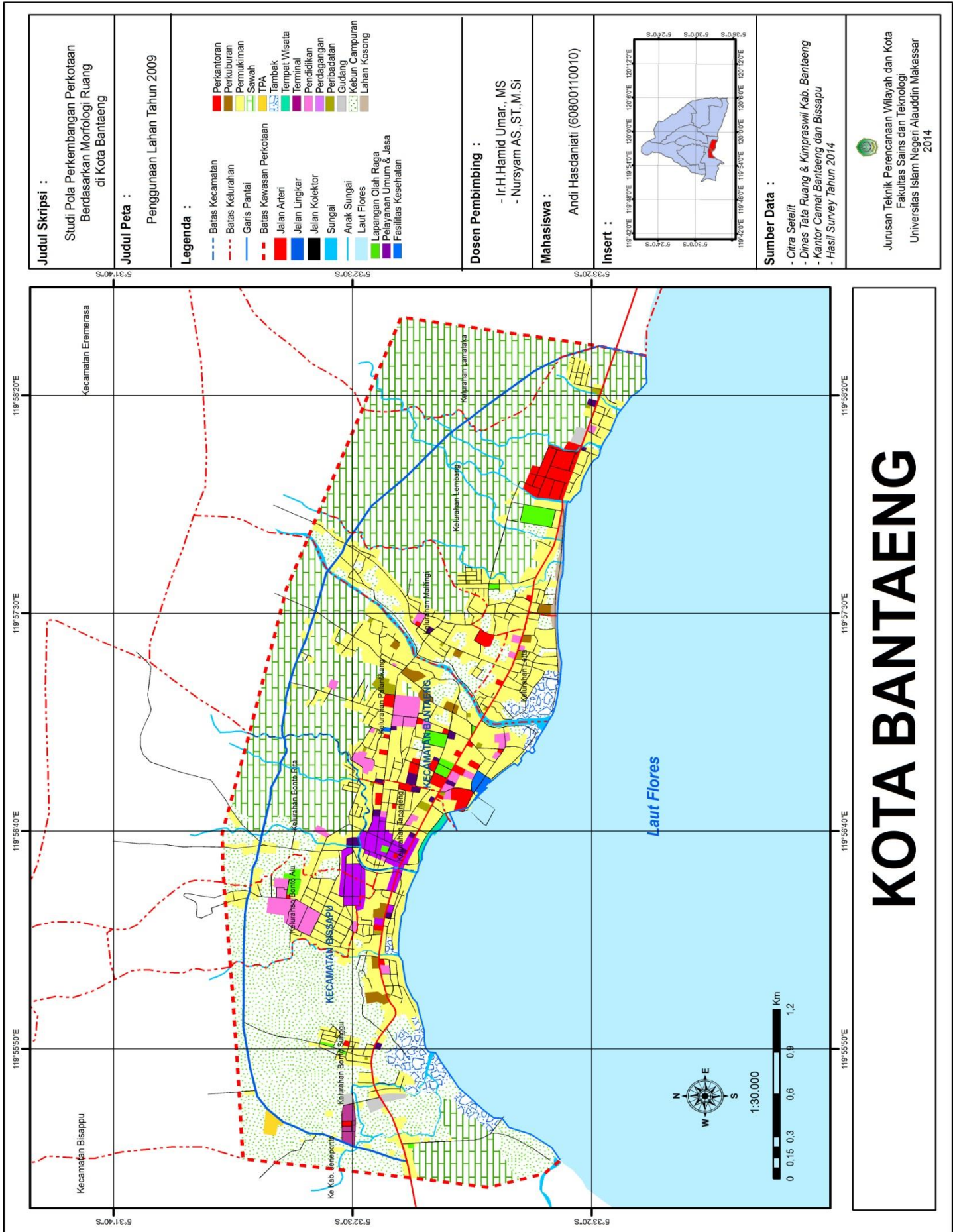
Insert :



Skala :
 1 : 4.200

Sumber Data :
 - Citra Setelit Tahun 2004

Jurusan Teknik Perencanaan Wilayah dan Kota
 Fakultas Sains dan Teknologi
 Universitas Islam Negeri Alauddin Makassar
 2014



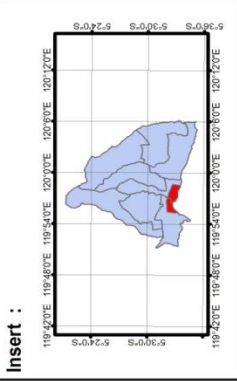
Judul Skripsi :
 Studi Pola Perkembangan Perkotaan Berdasarkan Morfologi Ruang di Kota Bantaeng

Judul Peta :
 Penggunaan Lahan Tahun 2009

- Legenda :**
- Batas Kecamatan
 - Batas Kelurahan
 - Garis Pantai
 - Batas Kawasan Perkotaan
 - Jalan Arteri
 - Jalan Lingkar
 - Jalan Kolektor
 - Sungai
 - Anak Sungai
 - Laut Flores
 - Lapangan Olah Raga
 - Pelayanan Umum & Jasa
 - Fasilitas Kesehatan
 - Perkantoran
 - Perkuburan
 - Permukiman
 - Sawah
 - TPA
 - Taman
 - Tempat Wisata
 - Terminal
 - Pendidikan
 - Perdagangan
 - Peribadatan
 - Gudang
 - Kebug Campuran
 - Lahan Kosong

Dosen Pembimbing :
 - Ir.H.Hamid Umar, MS
 - Nursyam AS, ST, M.Si

Mahasiswa :
 Andi Hasdaniati (60800110010)

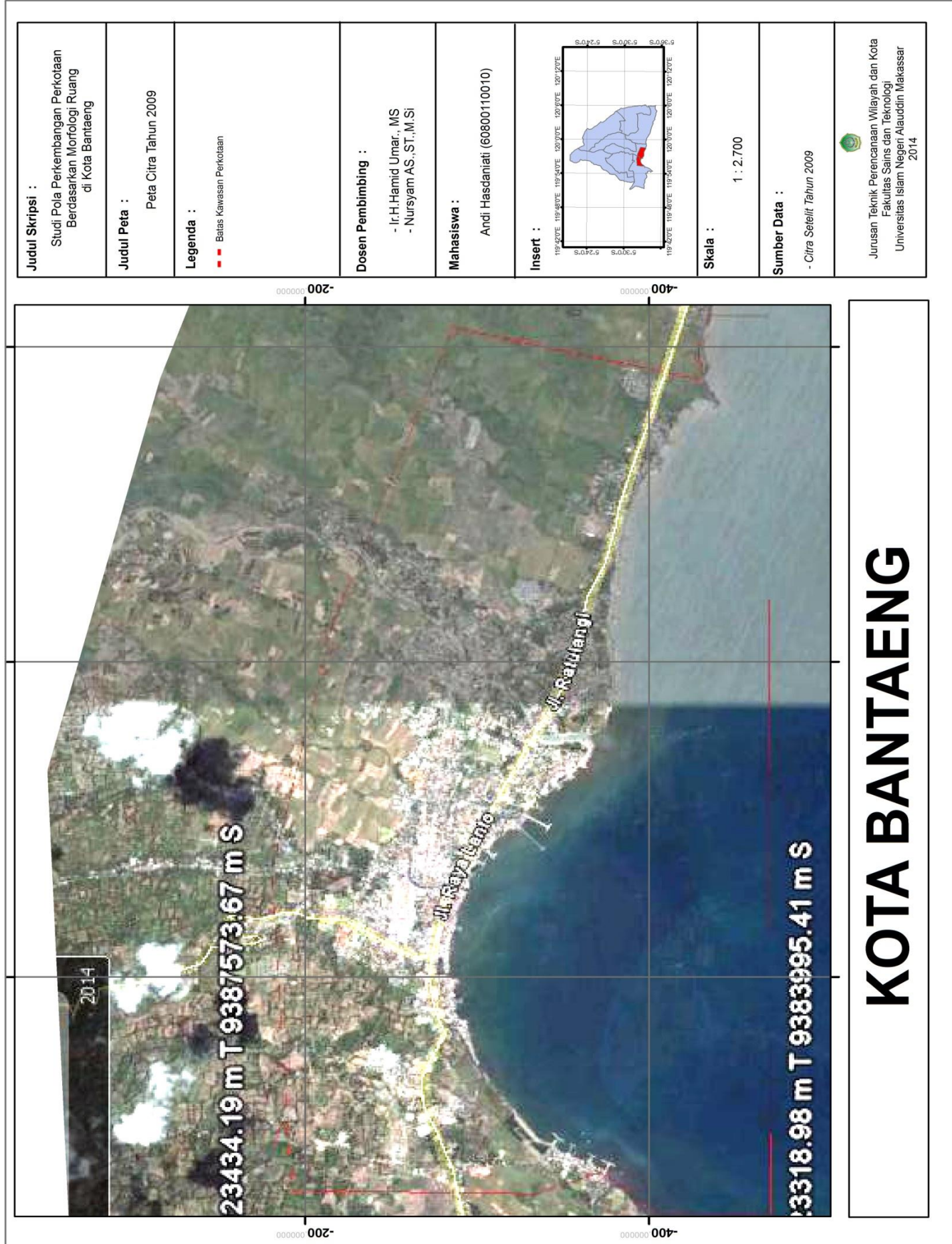


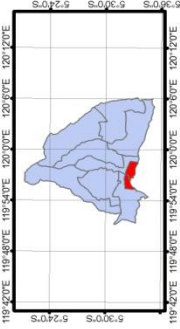

Sumber Data :

- Citra Satelit
- Dinas Tata Ruang & Kimpaswil Kab. Bantaeng
- Kantor Camat Bantaeng dan Bissappu
- Hasil Survey Tahun 2014

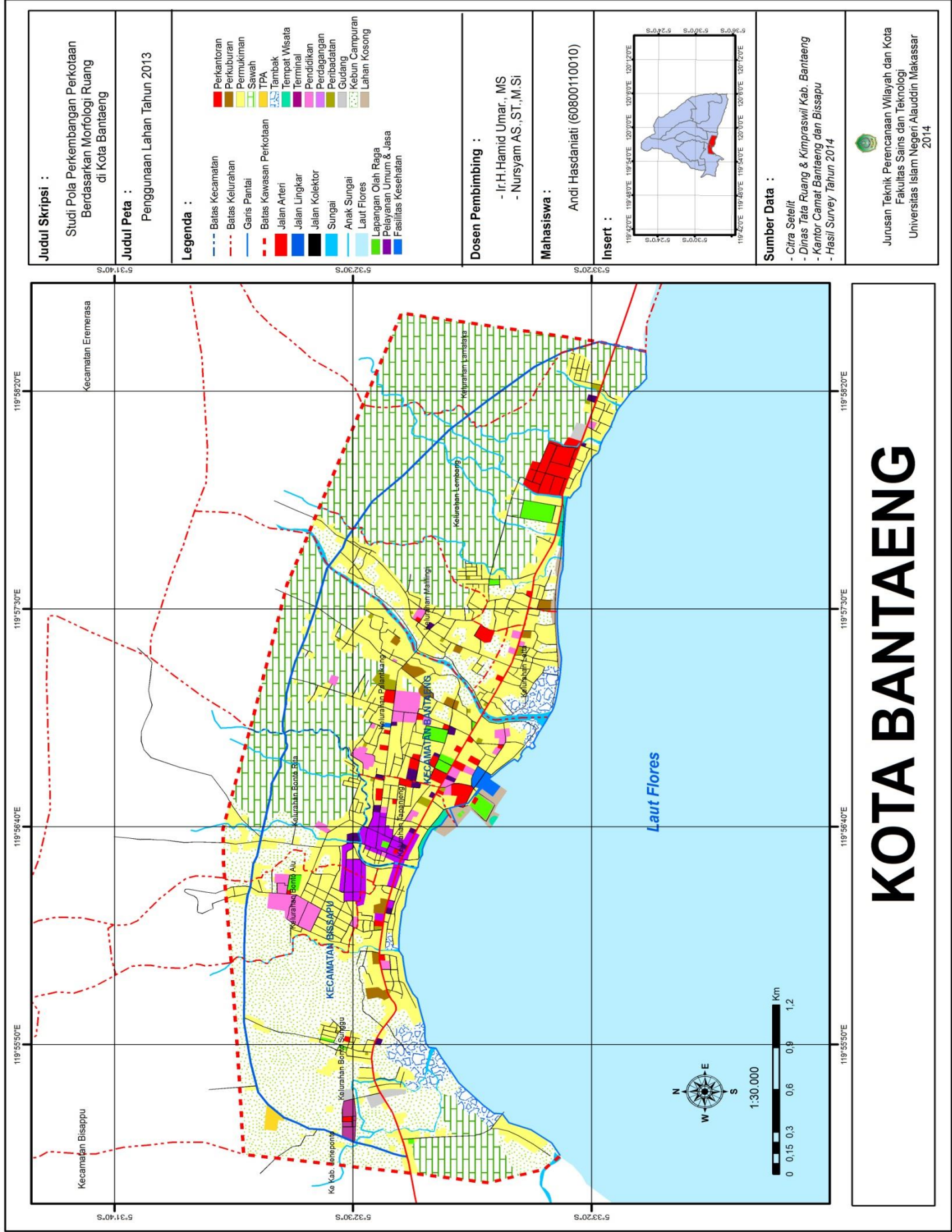
Junusan Teknik Perencanaan Wilayah dan Kota
 Fakultas Sains dan Teknologi
 Universitas Islam Negeri Alauddin Makassar
 2014

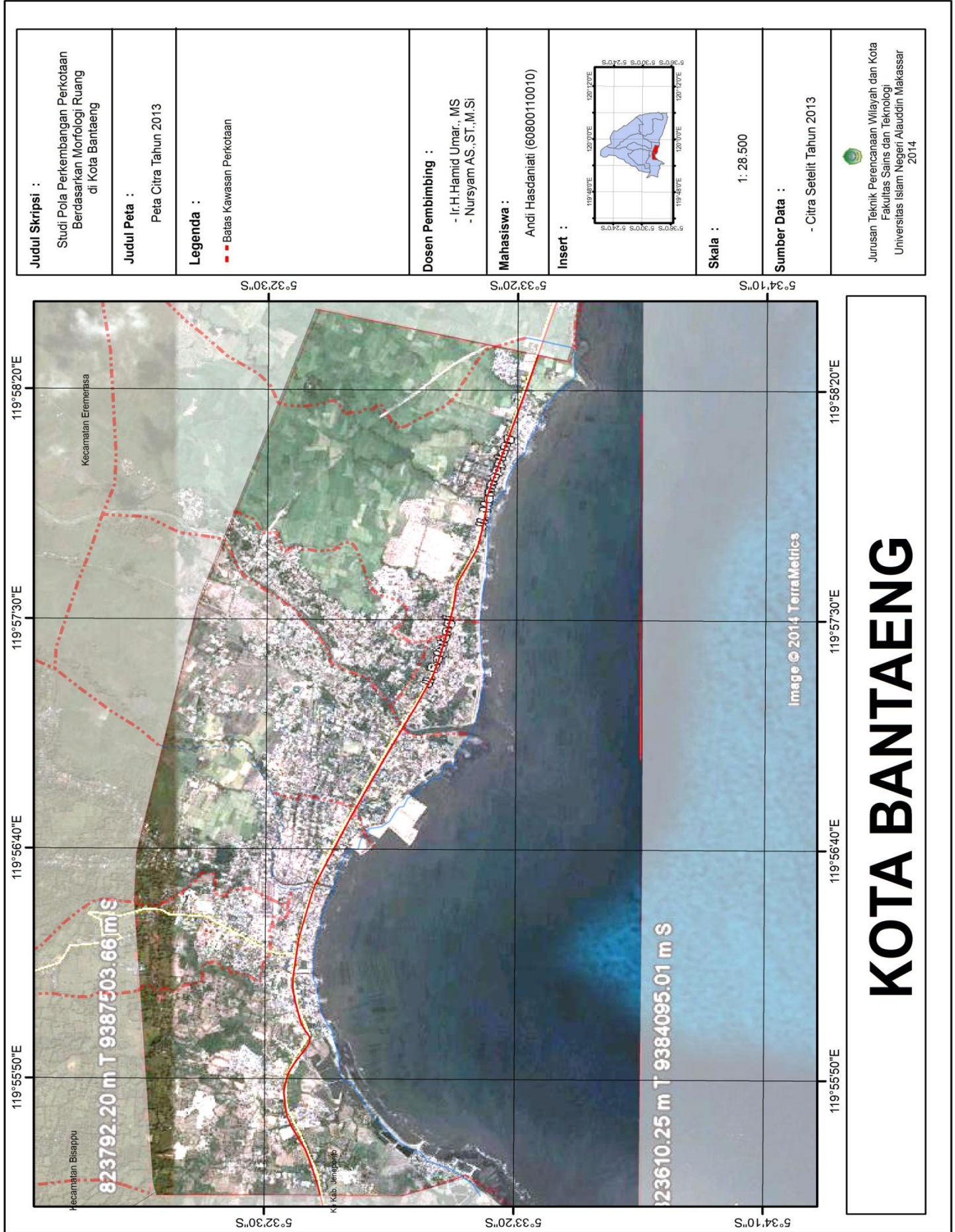
KOTA BANTAENG



Judul Skripsi : Studi Pola Perkembangan Perkotaan Berdasarkan Morfologi Ruang di Kota Bantaeng
Judul Peta : Peta Citra Tahun 2009
Legenda : ■ Batas Kawasan Perkotaan
Dosen Pembimbing : - Ir.H.Hamid Umar., MS - Nursyam AS.,ST.,M.Si
Mahasiswa : Andi Hasdaniati (60800110010)
Insert : 
Skala : 1 : 2.700
Sumber Data : - Citra Setelit Tahun 2009
 Jurusan Teknik Perencanaan Wilayah dan Kota Fakultas Sains dan Teknologi Universitas Islam Negeri Alauddin Makassar 2014

KOTA BANTAENG





<p>Judul Skripsi : Studi Pola Perkembangan Perkotaan Berdasarkan Morfologi Ruang di Kota Bantaeng</p>
<p>Judul Peta : Peta Citra Tahun 2013</p>
<p>Legenda : - - Batas Kawasan Perkotaan</p>
<p>Dosen Pembimbing : - Ir.H.Hamid Umar, MS - Nursyam AS.,ST.,M.Si</p>
<p>Mahasiswa : Andi Hasdaniati (60800110010)</p>
<p>Insert :</p>
<p>Skala : 1: 28.500</p>
<p>Sumber Data : - Citra Setelit Tahun 2013</p>
<p>Jurusan Teknik Perencanaan Wilayah dan Kota Fakultas Sains dan Teknologi Universitas Islam Negeri Alauddin Makassar 2014</p>

KOTA BANTAENG

Judul Skripsi :
 Studi Pola Perkembangan Perkotaan Berdasarkan Morfologi Ruang di Kota Bantaeng

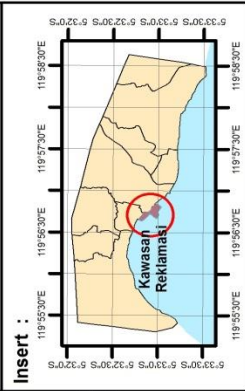
Judul Peta :
 Reklamasi Pantai

Legenda :

- - - - - Batas Kawasan Reklamasi
- Balai Pertemuan
- Lahan Kosong
- Lahan Parkir
- Lapangan Olah Raga
- Lapangan Upacara
- Pedestarian
- Rumah Sakit
- Tempat Wisata

Dosen Pembimbing :
 - Ir.H.Hamid Umar., MS
 - Nursyam A.S.,ST.,M.Si

Mahasiswa :
 Andi Hasdaniati (60800110010)



Sumber Data :
 - Citra Satelit
 - Dinas Tata Ruang & KIRpraswil Kab. Bantaeng
 - Kantor Camat Bantaeng dan Bissapu
 - Hasil Survey Tahun 2014


 Jurusan Teknik Perencanaan Wilayah dan Kota
 Fakultas Sains dan Teknologi
 Universitas Islam Negeri Alauddin Makassar
 2014



KAWASAN REKLAMASI

119°56'40"E 119°56'45"E 119°56'50"E

119°56'40"E 119°56'45"E 119°56'50"E


5°32'50"S 5°32'55"S 5°33'00"S



Pembangunan Rumah Sakit



Pedestrian



Tempat Wisata Pantai Seruni



Balai Pertemuan dan Lapangan Upacara



Lapangan Olahraga

Gambar 36. Pembangunan di Kawasan Reklamasi Pantai Tahun 2014

3. Aspek Kependudukan

Permasalahan yang ada dalam suatu wilayah merupakan masalah yang saling terkait dan saling berpengaruh pada wilayah sekitarnya, sehingga untuk mengetahui perkembangan penggunaan lahan Kota Bantaeng maka perlu di ketahui terlebih dahulu jumlah dan perkembangan penduduk dan kepadatan penduduk pada pusat kota yang mengakibatkan desakan dan kebutuhan terhadap lahan semakin meningkat.

a. Jumlah dan Perkembangan Penduduk

Perkembangan penduduk di Kota Bantaeng dalam kurun waktu 5 tahun terakhir cenderung mengalami peningkatan tiap tahunnya. Hal ini disebabkan oleh meningkatnya migrasi masuk dan kelahiran di wilayah tersebut. Jumlah penduduk Kota Bantaeng pada tahun 2012 sebanyak 43.494 jiwa. Untuk lebih jelasnya dapat dilihat pada tabel 9

Tabel 9 Jumlah Penduduk di Kota Bantaeng
Tahun 2008-2012

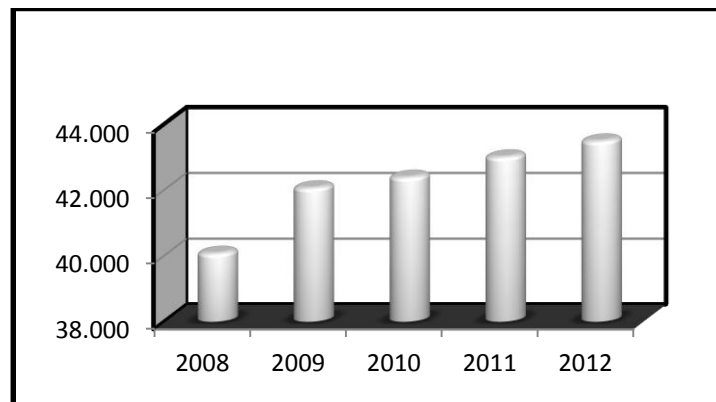
No.	Kelurahan	Tahun				
		2008	2009	2010	2011	2012
1.	Bonto Sunggu	6.359	6.388	6.422	6.463	6.507
2.	Bonto Rita	3.925	4.064	4.221	4.395	4.591
3.	Bonto Atu	3.328	3.359	3.399	3.447	3.506
4.	Tappajeng	3.591	3.756	3.770	3.817	3.832
5.	Palantikang	7.628	7.976	8.040	8.140	8.256
6.	Letta	2.577	2.601	2.601	2.634	2.643
7.	Mallilingi	2.812	4.756	4.750	4.809	4.825
8.	Lembang	5.428	4.710	4.806	4.866	4.883
9.	Lamalaka	4.429	4.457	4.382	4.437	4.451
Jumlah		40.077	42.067	42.391	43.008	43.494

Sumber : Kecamatan Bisappu dan Kecamatan Bantaeng dalam Angka 2009-2013

Tabel 10 Jumlah dan Perkembangan Penduduk
di Kota Bantaeng Tahun 2008-2012

No.	Tahun	Jumlah penduduk (Jiwa)	Pertambahan (Jiwa)	Persentase %
1.	2008	40.077	-	-
2.	2009	42.067	1.990	4,73
3.	2010	42.391	324	0,76
4.	2011	43.008	617	1,43
5.	2012	43.494	486	1,12
Rata-rata		42.207	854	2,01

Sumber : Kecamatan Bisappu dan Kecamatan Bantaeng dalam Angka 2009-2013



Gambar 37. Grafik Jumlah Penduduk 5 Tahun

Berdasarkan tabel 10 dan Gambar 32 jumlah pertumbuhan penduduk di Kota Bantaeng cenderung mengalami peningkatan. Pertambahan penduduk yang tinggi terjadi pada tahun 2008 ke 2009 dengan pertambahan 1.990 jiwa sedangkan pertambahan penduduk yang paling rendah terjadi pada tahun 2009 ke 2010 karena mengalami penurunan dengan jumlah 324 jiwa.

b. Kepadatan Penduduk

Kepadatan Penduduk di Kota Bantaeng pada tahun 2012 adalah sebanyak 3.012 jiwa per km² dengan jumlah penduduk sebanyak 43.494 jiwa dan luas wilayah 14,44 km². Untuk lebih jelasnya dapat dilihat pada tabel 11

Tabel 11 Jumlah Kepadatan Penduduk
Kota Bantaeng Tahun 2012

No.	Kelurahan	Jumlah Penduduk (Jiwa)	Luas Wilayah (km ²)	Kepadatan Penduduk (Jiwa/km ²)
1.	Bonto Sunggu	6.507	2,3885	2.724
2.	Bonto Rita	4.591	0,8006	5.734
3.	Bonto Atu	3.506	0,4918	7.129
4.	Tappajeng	3.832	0,2865	13.375
5.	Palantikang	8.256	1,6781	4.919
6.	Letta	2.643	0,3096	8.537
7.	Mallilingi	4.825	0,6375	7.568
8.	Lembang	4.883	2,0774	2.351
9.	Lamalaka	4.451	0,6872	6.477
Jumlah		43.494	9,3572	9.992

Sumber : Kecamatan Bisappu dan Kecamatan Bantaeng dalam Angka 2013

C. Sejarah Perkembangan Kota Bantaeng

Dengan status *Buttatoa*, maka kita menoleh kepada sejarah jauh sebelumnya, ketika kerajaan Bantaeng terbentuk pada abad XII, yang telah ditemukan oleh kerajaan Singosari dan Kerajaan Majapahit ketika memperlebar usaha dagang dan kekuasaan kewilayah timur dan dicatat dalam berbagai

dokumen, antara lain peta wilayah Singosari dan buku Prapanca yang berjudul Negara Kertagama.

Dalam buku Negara Kertagama naskah istana Kerajaan Majapahit yang ditulis oleh Mpu Prapanca tahun 1365, wilayah ini dikenal dengan nama kerajaan Bantayan dan bergelar Butta Toa, di mana sejumlah literatur menyebutkan jika raja pertama yakni, Raja Mula Tau, memiliki 7 pemimpin dari 7 kawasan kerajaan yang berada di kawasan yang dikuasainya untuk membantu pemerintahan Raja Mula Tau.

Dengan sejumlah fungsi strategis ini pulalah, dan pengaruh untuk wilayah Sulsel yang cukup besar, maka tak heran pada masa pemerintahan Hindia Belanda, Bantayan dijadikan sebagai Afdeling atau pusat pemerintahan yang mengkoordinir beberapa wilayah di sekitarnya, dan bersamaan itu pula tepatnya sejak 11 Nopember 1737, nama Bantayan akhirnya diubah menjadi Bonthain oleh Belanda.

Secara resmi Bonthain akhirnya diubah menjadi Kabupaten Daerah Tingkat II dengan nama Bantaeng, yang dibentuk melalui Undang-undang No 29 tahun 1959 dengan pengangkatan Bupati Pertama, A Rivai Bulu, berdasarkan Kepmendagri No UP 7/2/38-375 tanggal 28 Januari 1960 dan dilantik tanggal 1 Februari 1960.

Tak banyak yang tahu jika salah satu kabupaten kecil di Provinsi Sulawesi Selatan (Sulsel) dengan luas wilayahnya sekira 40 ribu hektar ini, dulunya sangat terkenal karena merupakan jalur perdagangan laut yang besar.

Tumbuh dan berkembangnya Kota Bantaeng seperti halnya pertumbuhan kota pada umumnya yang ditandai dengan penambahan penduduk setempat dengan semakin meningkatnya penggunaan lahan yang ada. Perpindahan penduduk tersebut disebabkan karena keinginan untuk mendapatkan kemudahan, misalnya kemudahan akan transportasi dan jarak permukiman penduduk yang baru lebih dekat dengan jalan poros. Bentuk atau pola yang berkembang di Kota Bnataeng pada tahun 1900 belum jelas, hal ini disebabkan karena rumah-rumah penduduk yang ada masih jarang, hal yang menjadi pusat kota pada masa kini sebagian masih berupa lahan pertanian atau persawahan. Sebagian penduduk masih bermukim di beberapa desa sekitarnya. Pada tahun-tahun selanjutnya penduduk mulai tertarik bermukim di lokasi atau tempat yang dekat dengan jalan poros dan dengan sendirinya membentuk suatu pola permukiman baru.



Gambar 38. Pemandangan Jalan di Kota Bantaeng Sekitar Tahun 1900

(<https://www.Wikipedia bahasa Indonesia, ensiklopedia bebas.htm>)

Perkembangan pada tahun 2013, jumlah penduduk semakin meningkat. Dengan peningkatan jumlah penduduk tersebut maka terjadi peningkatan aktivitas yang mengakibatkan adanya perubahan pola penggunaan lahan atau semakin meluasnya perkembangan kota, dimana secara fisik semakin bertambah pula daerah terbangun. Sedangkan bentuk perkembangan kota yang ada selain pola menyebar yang telah terbentuk pada dekade yang lalu, terbentuk pula pola linier atau mengikuti arah jalan.

Meningkatnya fungsi Kota Bantaeng sebagai Ibukota Kabupaten menambah pula peranannya yakni sebagai pusat perdagangan juga sebagai penyalur dan pengumpul hasil-hasil pertanian bagi daerah sekitarnya. Terdapatnya beberapa fasilitas sosial ekonomi yang dibutuhkan oleh penduduk di Kota Bantaeng, maka semakin kuat pula daya tarik untuk bermukim, pada akhirnya kebutuhan lahan pun semakin meningkat, hal ini ditunjukkan dengan adanya beberapa potensi yang dimiliki oleh Kota Bantaeng itu sendiri.

Struktur kota tersebut mempengaruhi bentuk kota yang ada yakni berpola linier terbentuk seiring dengan adanya perkembangan dan peningkatan kebutuhan lahan, orientasi ke jalan utama dan adanya pusat kegiatan fungsional yang tersebar di sepanjang jaringan jalan memberikan akses terbentuknya pola ini, juga adanya jalur jalan baru yang menghubungkan antara lingkungan yang satu dengan yang lainnya, menyebabkan penduduk cenderung untuk bermukim dekat dengan pusat kegiatan dan kebutuhan akan kemudahan mendapatkan transportasi memberi peluang terbentuknya pola permukiman seperti yang ada pada saat ini.



Gambar 39. Pemandangan Jalan di Kota Bantaeng Tahun 2013
(<https://www.Wikipedia bahasa Indonesia, ensiklopedia bebas.htm>)

D. Perkembangan Fisik Ruang Kota Bantaeng

Percepatan pertumbuhan kenampakan fisik kekotaan tidak sama untuk setiap bagian luar kota maka, bentuk morfologi kota sangat bervariasi adanya. Dari waktu ke waktu bentuk fisik kota selalu mengalami perubahan, sementara itu batas administrasi kota relatif sama untuk periode waktu yang lama. Penentuan batas administrasi kota tidak lain bermaksud memberikan batas terhadap permasalahan-permasalahan kota sehingga memudahkan pemecahan-pemecahan persoalan politik, sosial, ekonomi, budaya, teknologi dan fisik yang timbul oleh pemerintah kota. Oleh karena batas fisik kota selalu berubah setiap saat maka sangat sering sekali terlihat bahwa batas fisik kota telah berada jauh di luar batas administrasi kota.

Berdasarkan kondisi lapangan di Kota Bantaeng hubungan antara eksistensi batas fisik kota (Urban) dan batas administrasi kota (city) yaitu berbentuk Over

Bounded City, yaitu sebagian besar fisik kekotaan berada di dalam batas administrasi suatu hal yang perlu diperhatikan dalam kondisi ini adalah tentang konservasi lahan-lahan pertanian menjadi lahan non pertanian. Konservasi lahan-lahan pertanian yang sangat produktif perlu mendapat perhatian khusus.

Dari aspek geografis, Kota Bantaeng dinilai cukup strategis karena tepat dilintasi oleh jalur jalan atau transportasi darat yang menghubungkan beberapa daerah atau kota. Selain itu Kota Bantaeng terletak di daerah pesisir pantai (laut Flores) sisi selatan dan Gunung Lompo Battang pada sisi utara. Apabila memperhatikan pergeseran dan perkembangan kebutuhan fisik kota dalam sepuluh tahun terakhir ini memperlihatkan suatu kecenderungan perkembangan berpola linier yang mengikuti jalur jalan poros dari arah barat dan timur. Berdasarkan teori yang ada bentuk kota linier tidak efektif dan efisien dalam pembangunan karena pembangunan hanya dilakukan di bagian jalan utama saja sehingga makin banyaknya konversi lahan pertanian ke lahan nonpertanian, makin banyak kegiatan non agraris, makin padatnya bangunan telah mempengaruhi kegiatan pertanian. Tingginya harga lahan dan makin banyak orang yang mau membeli telah memperkuat dorongan pemilik lahan untuk meninggalkan kegiatannya dan menjualnya. Bagi masyarakat petani hasil penjualan lahan biasanya diinvestasikan lagi pada lahan yang jauh dari kota sehingga memperoleh lahan pertanian yang lebih luas.

Perkembangan Kota Bantaeng saat ini juga mengarah ke wilayah pesisir bagian selatan Kota Bantaeng dimana sudah dilakukan reklamasi pantai untuk

pembangunan fasilitas kesehatan, pembangunan lapangan olahraga dan sebagai tempat wisata yaitu pantai seruni.


Salah satu kendala bagi peruntukan lahan adalah kurangnya lahan kosong. Hal ini mengingat kondisi pemanfaatan lahan pada saat ini, dimana salah satu kendalanya adalah adanya keterbatasan fisik alam yang membatasi perkembangan fisik Kota Bantaeng, seperti adanya lahan-lahan pertanian yang masih produktif. Namun pertumbuhan dan perkembangan Kota Bantaeng sampai saat ini tidak banyak mengalami pergeseran dari tahun sebelumnya. Hal ini dapat dilihat dari besarnya rata-rata penambahan penduduk 5 tahun terakhir, yakni hanya sebesar 854 jiwa.

Perkembangan Kota Bantaeng mengalami perubahan salah satunya pada lahan persawahan menjadi lahan permukiman. Untuk lebih jelas dapat di lihat pada tabel 18 mengenai perubahan lahan di Kota Bantaeng dari tahun 2009 sampai tahun 2013 dan peta hasil overlay di Kota Bantaeng.

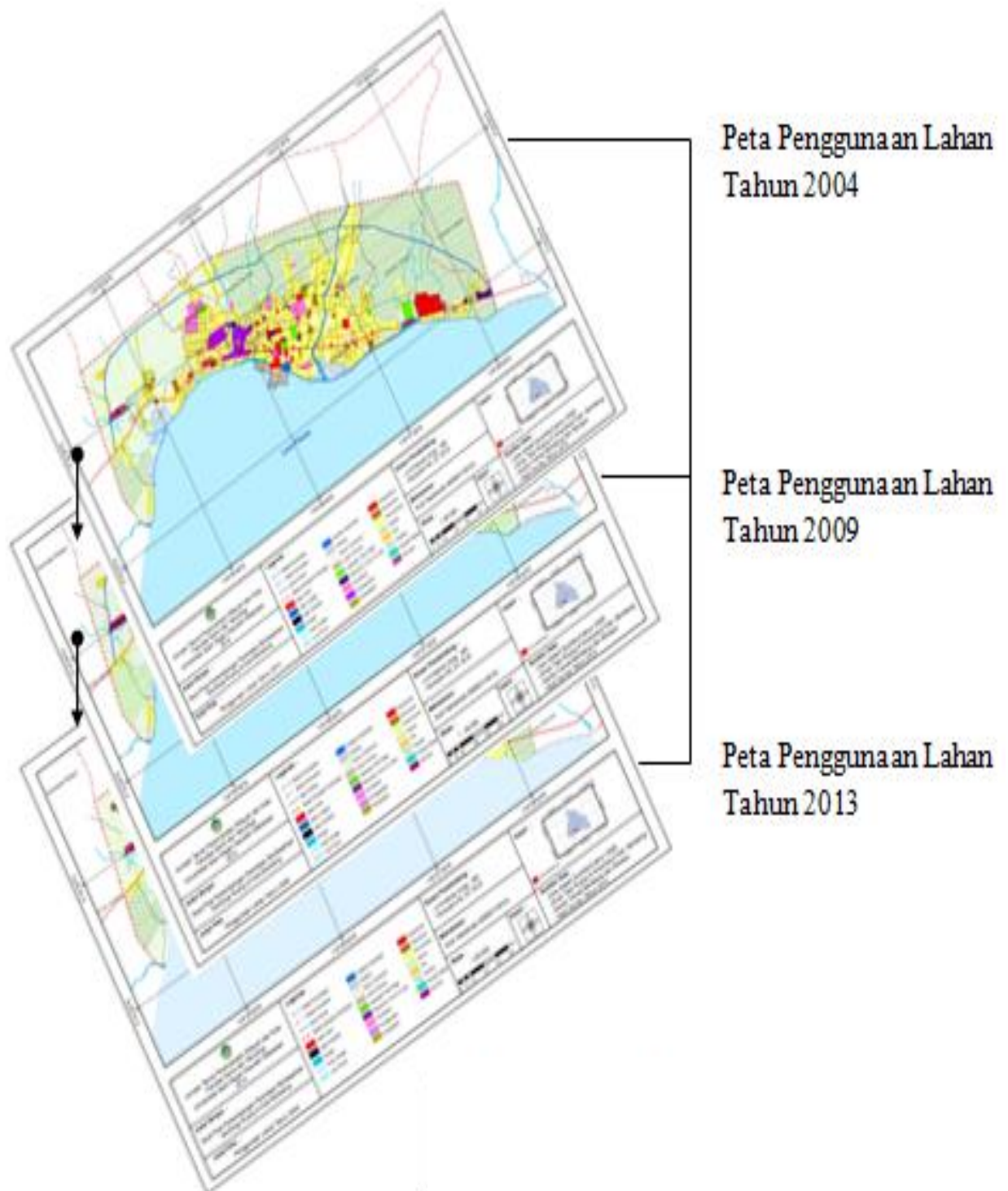
Tabel 12 Perubahan Lahan di Kota Bantaeng

Lahan Yang Mengalami Perubahan				
No.	Penggunaan Lahan	Luas Lahan (Ha)	Perubahan Lahan	Luas Lahan (Ha)
1	Kebun Campuran	110,24	Gudang Lapangan Olahraga Pelayanan Umum & Jasa Pendidikan Perkantoran Perkuburan Permukiman Tambak Terminal TPA	2,11 0,27 0,20 2,70 0,37 1,02 85,78 14,26 2,12 1,41
2	Tambak	3,84	Permukiman	3,84
3	Lahan Kosong	1,21	Tempat Wisata	1,21
4	sawah	60,15	Kebun campuran Lahan Kosong Pelayanan umum dan jasa Perkantoran Permukiman	5,94 0,30 1,75 0,19 51,97
Jumlah		175,44 Ha		
Lahan Yang Tidak Mengalami Perubahan				
7	Fasilitas kesehatan	1,43	-	-
8	Gudang	0,89	-	-
9	Kebun campuran	140,33	-	-
10	Lahan kosong	2,42	-	-
11	Lapangan Olah Raga	7,37	-	-
12	Pelayanan umum & Jasa	2,39	-	-
13	pendidikan	16,55	-	-
14	Perdagangan	12,98	-	-
15	Peribadatan	16,40	-	-
16	Perkantoran	17,51	-	-
17	Perkuburan	6,70	-	-
18	permukiman	124,96	-	-
19	Sawah	376,99	-	-
20	Tambak	25,13	-	-
21	Tempat wisata	1,15	-	-
22	Terminal	4,25	-	-
23	TPA	2,83	-	-
Jumlah		760,28 Ha		
Total		935,72		

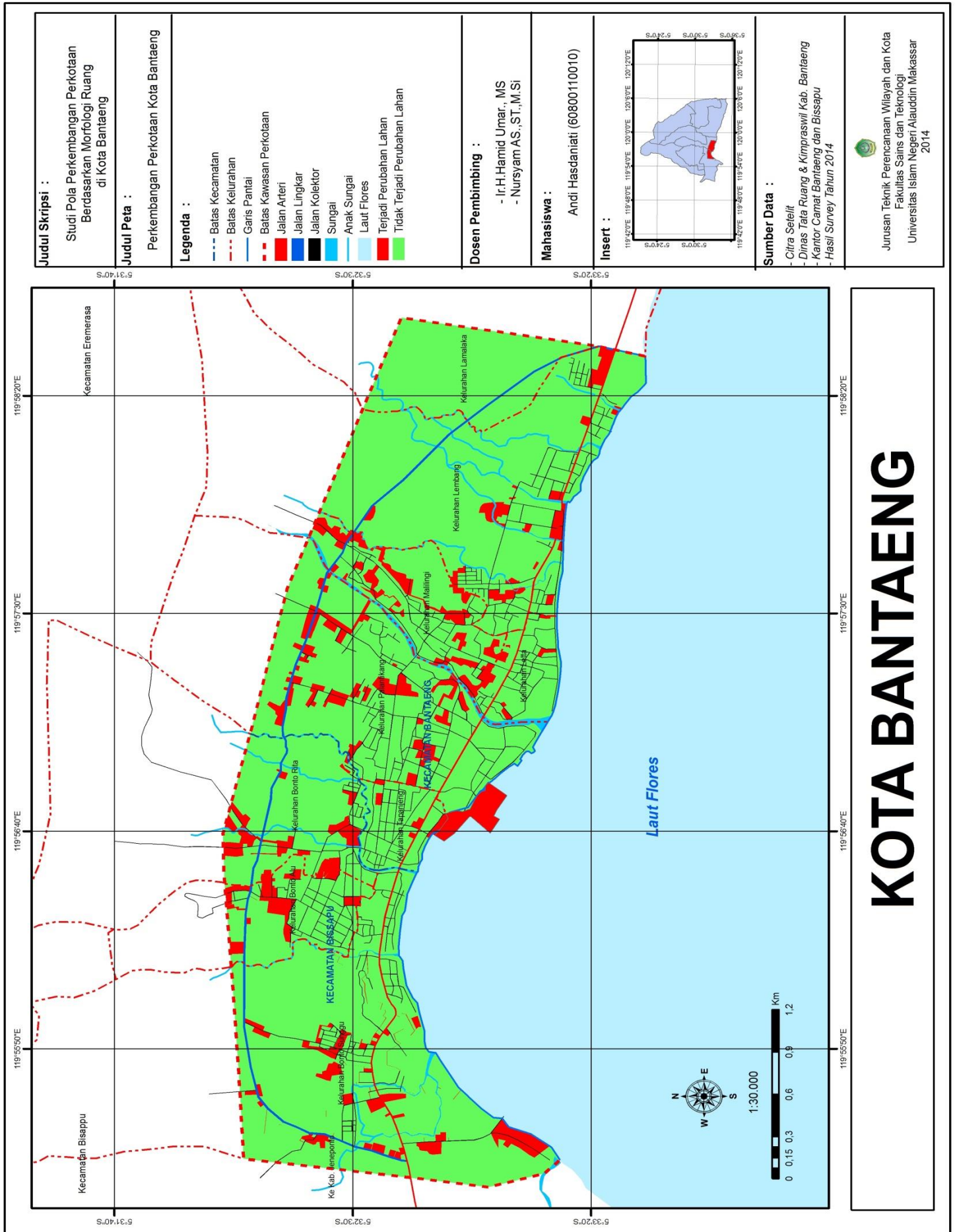
Sumber : Hasil Perhitungan GIS Tahun 2014



Gambar 40. Pembangunan di Kota Bantaeng dari Tahun 2004, 2009 dan 2014



Gambar 41. Proses Overlay Perkembangan Perkotaan di Kota Bantaeng

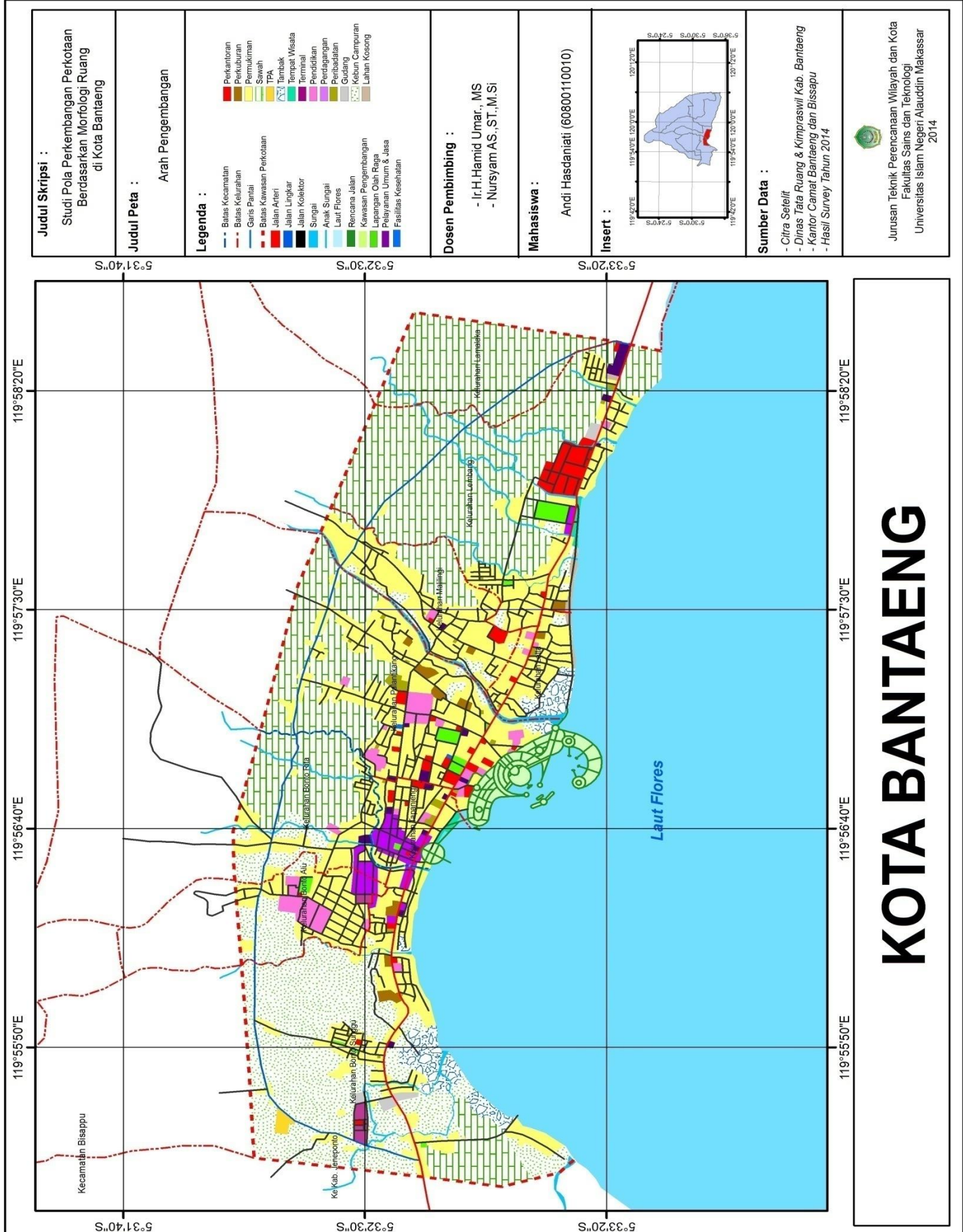


<p>Judul Skripsi : Studi Pola Perkembangan Perkotaan Berdasarkan Morfologi Ruang di Kota Bantaeng</p>
<p>Judul Peta : Perkembangan Perkotaan Kota Bantaeng</p>
<p>Legenda :</p> <ul style="list-style-type: none"> - - - Batas Kecamatan - - - Batas Kelurahan — Garis Pantai — Batas Kawasan Perkotaan ■ Jalan Arteri ■ Jalan Lingkar ■ Jalan Kolektor ■ Sungai ■ Anak Sungai ■ Laut Flores ■ Terjadi Perubahan Lahan ■ Tidak Terjadi Perubahan Lahan
<p>Dosen Pembimbing : - Ir.H.Hamid Umar., MS - Nursyam AS.,ST.,M.Si</p>
<p>Mahasiswa : Andi Hasdaniati (60800110010)</p>
<p>Insert :</p>
<p>Sumber Data :</p> <ul style="list-style-type: none"> - Citra Satelit - Dinas Tata Ruang & KIRpraswil Kab. Bantaeng - Kantor Camat Bantaeng dan Bissappu - Hasil Survey Tahun 2014
<p>Jurusan Teknik Perencanaan Wilayah dan Kota Fakultas Sains dan Teknologi Universitas Islam Negeri Alauddin Makassar 2014</p>

KOTA BANTAENG

Berdasarkan hasil overlay yang dilakukan maka dapat diketahui penggunaan lahan yang mengalami perubahan yaitu kebun campuran, tambak, lahan kosong dan persawahan. Dimana penggunaan lahan yang dominan mengalami perubahan yaitu lahan persawahan yang mengalami perubahan lahan seluas 46,72 %, sedangkan kebun campuran mengalami perubahan lahan seluas 26,78 %. Kota Bantaeng tidak banyak mengalami perubahan di mana luas lahan yang mengalami perubahan sebanyak 175,44 Ha atau 18,75% dari luas Kota Bantaeng sedangkan luas lahan yang tidak mengalami perubahan sebanyak 760,28 Ha atau 81,25%. Perkembangan Kota Bantaeng saat ini juga mengarah ke wilayah pesisir bagian selatan Kota Bantaeng dimana sudah di lakukan reklamasi pantai seluas 6,96 Ha.

Berdasarkan RTRW Kota Bantaeng maka kecenderungan perkembangan Kota Bantaeng nantinya lebih mengarah ke selatan yaitu bagian pesisir Kota Bantaeng dimana nantinya akan dilakukan revitalisasi pantai yang rencananya untuk pembangunan hotel bintang tiga, rumah sakit bertaraf internasional dan sejumlah fasilitas bisnis lainnya. Untuk lebih jelas dapat di lihat peta arah perkembangan di Kota Bantaeng.



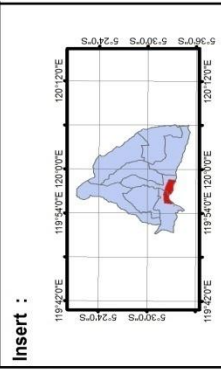
Judul Skripsi :
 Studi Pola Perkembangan Perkotaan Berdasarkan Morfologi Ruang di Kota Bantaeng

Judul Peta :
 Arah Pengembangan

- Legenda :**
- - - Batas Kecamatan
 - - - Batas Kelurahan
 - - - Garis Pantai
 - - - Batas Kawasan Perkotaan
 - - - Jalan Arteri
 - - - Jalan Lingkar
 - - - Jalan Kolektor
 - - - Sungai
 - - - Anak Sungai
 - - - Laut Flores
 - - - Rencana Jalan
 - - - Kawasan Pengembangan
 - - - Lapangan Olah Raga
 - - - Pelayanan Umum & Jasa
 - - - Fasilitas Kesehatan
 - - - Perkantoran
 - - - Perkuburan
 - - - Permukiman
 - - - Sawah
 - - - Zona Industri
 - - - Tempat Wisata
 - - - Terminal
 - - - Pendidikan
 - - - Peribadatan
 - - - Kesehatan
 - - - Kebun Campuran
 - - - Lahan Kosong

Dosen Pembimbing :
 - Ir.H.Hamid Umar., MS
 - Nursyam AS., ST.,M.Si

Mahasiswa :
 Andri Hasdaniati (60800110010)



Sumber Data :
 - Citra Satelit
 - Dinas Tata Ruang & Kimpraswil Kab. Bantaeng
 - Kantor Camat Bantaeng dan Bissappu
 - Hasil Survey Tahun 2014


 Jurusan Teknik Perencanaan Wilayah dan Kota
 Fakultas Sains dan Teknologi
 Universitas Islam Negeri Alauddin Makassar
 2014

KOTA BANTAENG

Sementara pemanfaatan lahan bagi kegiatan perkotaan sudah cukup besar. Diperkirakan pada masa mendatang akan terjadi pergeseran pola pemanfaatan lahan dari pemanfaatan lahan yang di dominasi saat ini oleh kegiatan pertanian menjadi pemanfaatan yang berkarakteristik perkotaan. Hal tersebut mengingat bahwa jumlah dan besaran komponen-komponen kota akan semakin bertambah seiring dengan penambahan jumlah penduduk dan meningkatnya kebutuhan akan pelayanan. Pergeseran pemanfaatan lahan tersebut akan dimanfaatkan oleh kegiatan perkotaan berupa perumahan dan permukiman, fasilitas sosial, fasilitas ekonomi, prasarana transportasi dan sebagainya.

Untuk pertumbuhan dan perkembangan kota tahun-tahun selanjutnya tentu saja dibutuhkan ruang bagi pembangunan perumahan dan fasilitas yang dibutuhkan sehingga hal ini akan mempengaruhi pola pemanfaatan lahan yang ada. Kebutuhan akan ruang menyebabkan terjadinya pergeseran fungsi lahan. Hal ini mengingat bahwa ketersediaan lahan bagi pembangunan sarana prasarana terbatas, sehingga kecenderungan perkembangan yang ada memperlihatkan bahwa lahan-lahan pertanian di sepanjang jalur jalan akan dimanfaatkan, hal ini tentu saja disesuaikan dengan kebutuhan dan kebijakan pemerintah setempat mengingat bahwa lahan pertanian yang produktif tidak dapat dimanfaatkan bagi pembangunan sarana dan prasarana.

E. Potensi dan Permasalahan Kota Bantaeng

Potensi dan permasalahan wilayah merupakan 2 aspek yang saling berpengaruh dan terkait terhadap tumbuh dan berkembangnya suatu kawasan. Potensi yang dimiliki suatu wilayah akan menjadi dasar dalam pengembangan kawasan selanjutnya, demikian pula permasalahan yang timbul akan menjadi dasar untuk menyelesaikan dalam bentuk pengembangan baik fisik maupun non fisik. Dengan mengetahui potensi dan permasalahan di Kota Bantaeng maka perkembangan Kota Bantaeng kedepannya akan optimal.

1. Potensi Kota Bantaeng

Wilayah Kota Bantaeng memiliki beberapa potensi yang mempunyai prospek cerah untuk lebih dikembangkan di masa mendatang. Potensi wilayah tersebut meliputi sumber daya alam, sumber daya manusia dan sumber daya buatan. Potensi sumber daya alam terdiri dari sumber daya yang tidak dapat diperbaharui seperti potensi geografis, hidrologi dan lain-lain. Sedangkan yang dapat diperbaharui meliputi pertanian, perkebunan, perikanan dan lain-lain.

Potensi yang ada di Kota Bantaeng dapat diidentifikasi dari segi :

- a) Potensi geografis, yaitu Kota Bantaeng yang terletak dibagian Selatan Kota Makassar dan berjarak 130 Km, yang secara administrasi pemerintahan sangat berpotensi bagi pengembangan sektor transportasi, perdagangan, pertanian, dan perkebunan. Pengembangan sektor transportasi tersebut nantinya akan menunjang arus pergerakan barang dan manusia dalam proses distribusi barang dan jasa.

- b) Potesi Fisik Lahan, yaitu Geologi, jenis batuan/tanah yang ada di Kota Bantaeng adalah kerikil, pasir, lembung, batu gamping koral, konglomerat, lava, breksi, endapan Lahar dan tufa sedangkan jenis tanah yang ada di Kota Bantaeng yaitu jenis tanah mediteran dan regosol, hal ini dipengaruhi oleh letak Kota Bantaeng yang berada pada pada pesisir pantai (laut Flores) sisi selatan dan Gunung Lompo Battang pada sisi utara. Walaupun secara umum keadaan tanah dalam Kota Bantaeng cukup stabil, namun untuk suatu pembangunan skala besar perlu memperhatikan konstruksi dasar (pondasi) yang sesuai dengan kondisi tanah daerah ini.

Berdasarkan kriteria nilai kesesuaian lahan yang dipaparkan pada RTRK Bantaeng maka dapat ditentukan nilai kesesuaian lahan untuk jenis tanaman yang sesuai untuk dikembangkan berdasarkan pertimbangan topografi, geologi, serta jenis dan struktur tanah yang ada di Kota Bantaeng, maka komoditas yang sesuai adalah tanaman padi sawah.

- c) Wilayah Kota Bantaeng dipengaruhi oleh 2 musim yaitu : musim kemarau dan musim hujan. Musim hujan lebih dominan daripada musim kemarau sehingga hal ini membawa Kota Bantaeng memiliki curah hujan yang cukup tinggi. Berdasarkan kondisi tersebut, maka dapat dikatakan bahwa Kota Bantaeng dapat dikategorikan sebagai daerah basah sehingga pengembangan pertanian cukup baik. Sedangkan kendala atau permasalahan yang dihadapi Kota Bantaeng yaitu perlunya ekstensifikasi dan intensifikasi lahan.

- d) Sektor ekonomi, berbagai jenis kegiatan usaha ekonomi yang merupakan kegiatan dasar baik yang belum dikembangkan masyarakat maupun yang saat ini sudah berkembang secara optimal, seperti sektor pertanian dan perkebunan tergolong cukup berhasil masing-masing memberikan sumbangsih terhadap Kabupaten Bantaeng
- e) Demografi, sumber daya manusia di Kota Bantaeng sebanyak 43.494 jiwa pada tahun 2012 dari 9 kelurahan di Kota Bantaeng. Potensi ini khususnya tenaga kerja cukup besar dalam rangka melaksanakan dan menggerakkan roda pembangunan di masa-masa akan datang.

2. Permasalahan Pengembangan di Kota Bantaeng

Dalam mengembangkan suatu wilayah dan kota, lahan merupakan sumberdaya yang sangat penting, oleh karena itu status lahan merupakan salah satu aspek yang berpengaruh terhadap pengembangan pembangunan di suatu wilayah dan kota. Di Kota Bantaeng sebagian besar lahan yang ada sudah merupakan hak milik, sehingga menjadi salah satu penghambat dalam mengalokasikan setiap program atau kegiatan yang akan direncanakan.

Disamping itu pertumbuhan dan perkembangan penduduk juga menjadi penyebab terjadinya perkembangan di suatu kota dimana akibat adanya pertumbuhan dan perkembangan penduduk yang terjadi menyebabkan meningkatnya kebutuhan ruang serta intensitas penggunaan lahan yang makin meningkat. Secara otomatis peningkatan penggunaan lahan akan

mempengaruhi pengembangan sektor kegiatan, maka berpengaruh pula pada potensi yang dimiliki oleh wilayah tersebut. Akibat pengaruh potensi di daerah tersebut lambat laun pemenuhan kebutuhan penggunaan lahan akan mengalami perkembangan.

Dimana kebutuhan akan ruang menyebabkan terjadinya pergeseran fungsi lahan. Hal ini mengingat bahwa ketersediaan lahan bagi pembangunan sarana prasarana terbatas, sehingga kecenderungan perkembangan yang ada memperlihatkan bahwa lahan-lahan pertanian di sepanjang jalur jalan akan dimanfaatkan, hal ini tentu saja disesuaikan dengan kebutuhan dan kebijakan pemerintah setempat mengingat bahwa lahan pertanian yang produktif tidak dapat dimanfaatkan bagi pembangunan sarana dan prasarana.



Gambar 42. Perkebunan dan Persawahan di Kota Bantaeng Tahun 2014

F. Pola Perkembangan Kota Bantaeng

Perkembangan perkotaan dapat dilihat dari aspek zone-zone yang berada dalam wilayah perkotaan, perkembangan kota dapat terlihat dari penggunaan lahan yang membentuk zone-zone tertentu di dalam ruang perkotaan. Bentuk kota secara keseluruhan mencerminkan posisinya secara geografis dan karakteristik tempatnya. Begitu juga dengan Kota Bantaeng dimana penggunaan lahan masih di dominasi oleh kegiatan pertanian berupa persawahan dengan luas 350,77 ha atau 37,49% dari luas Kota Bantaeng. Meningkatnya fungsi Kota Bantaeng sebagai Ibukota Kabupaten menambah pula peranannya yakni sebagai pusat perdagangan juga sebagai penyalur dan pengumpul hasil-hasil pertanian bagi daerah sekitarnya. Terdapatnya beberapa fasilitas sosial ekonomi yang dibutuhkan oleh penduduk di Kota Bantaeng, maka semakin kuat pula daya tarik untuk bermukim, pada akhirnya kebutuhan lahan pun semakin meningkat, hal ini ditunjukkan dengan adanya beberapa potensi yang dimiliki oleh Kota Bantaeng itu sendiri.

Berdasarkan morfologi Kota Bantaeng maka bentuk Kota Bantaeng saat ini lebih mengarah ke pola linier. Dengan melihat struktur kota pada sepuluh tahun sebelumnya maka kecenderungan struktur kota pada masa sekarang ini ditentukan oleh perkembangan jaringan jalan, yang akan mempengaruhi komponen-komponen pembentuk kota yang baru dan diikuti oleh tumbuhnya permukiman baru yang akan menciptakan pusat-pusat lingkungan baru.

Berdasarkan bentuk morfologi di Kota Bantaeng dan menurut teori Branch, 1996 maka bentuk Kota Bantaeng yang cocok di terapkan di Kota Bantaeng untuk kedepannya yaitu pola grid. Dimana pola grid merupakan sistem pola jalan bersudut siku atau grid pada kota di mana bagian-bagian kotanya dibagi sedemikian rupa menjadi blok-blok empat persegi panjang dengan jalan-jalan yang paralel. Jalan-jalan di dalamnya dengan demikian menjadi tegak lurus satu sama lain.

Union Bank of Switzerland menentukan beberapa nama kota paling maju di dunia. Kota-kota tersebut adalah New York, Los Angeles, Kopenhagen, Zurich, Jenewa, Oslo, London, Muenchen, Stockholm, dan Sydney meskipun keadaan geografis mereka berbeda. Tata kota dari masing-masing ibu kota negara maju tersebut mengacu kepada bentuk grid.

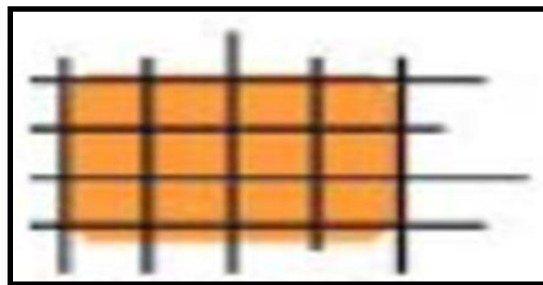
Menurut Curder, berdasarkan sistem grid, pembangunan dapat tercapai dengan mudah tanpa ada banyak gangguan terhadap lingkungan kawasan jika ada perubahan pada suatu daerah. Sistem grid juga memungkinkan kota tersebut berkembang dengan cepat tetapi tetap mengikuti suatu sistem susunan yang telah ditentukan sebelumnya.

Keuntungan dari pola grid adalah pola grid membuat sebuah sistem rute yang mudah dimengerti oleh masyarakat kebanyakan. Lalu layanan transportasi umum pun bisa menjadi lebih merata dengan sistem grid ini karena sistem lintasannya paralel. Di samping itu, pembagian lahan dan pembangunan kota

akan teratur sehingga bisa memberikan dampak terhadap pemerataan fasilitas yang mengakomodasi kebutuhan masyarakat kota tersebut.

Pola grid ini pun membentuk keteraturan sehingga membuat arus transportasi pun menjadi lebih efektif dan efisien. Hal ini pun membuat banyak pekerjaan menjadi lebih efektif dan efisien. Di samping itu, hal ini menjadi penunjang dalam menciptakan kota yang tidak stres bagi masyarakat di dalamnya. Kemudahan-kemudahan itu secara tidak langsung akan membuat masyarakat di dalamnya tidak stres dan mampu mencapai titik optimal ketika bekerja. Di samping itu, pola grid memberikan peluang untuk setiap sisi dari kota berkembang secara merata di segala aspek. Dalam artian, tidak ada sisi kota yang mati. Karena setiap wilayah sibuk dengan aktifitasnya masing-masing. Hal ini pun membuat tingkat keamanan di kota tersebut menjadi lebih tinggi.

Sistem ini mampu memberikan kenyamanan bagi masyarakat dalam beraktifitas sehingga aktifitas yang mereka lakukan menjadi lebih optimal, efektif, dan efisien. Dan tidak menutup kemungkinan hal tersebut berdampak tingkat produktifitas masyarakat di dalam kota sehingga menjadikan kota tersebut maju.



Gambar 43. Pola Grid

(Sumber: Branch, 1996 dalam Yunus 2000)

Selanjutnya dalam perkembangan kota, tingkat pelayanan kota merupakan salah satu unsur dalam struktur kota, dimana tingkat pelayan kota ini akan terstruktur melalui pusat kota dan pusat-pusat pelayanan lingkungan. Untuk kawasan pusat kota diarahkan dengan komponen pembentuk kota berupa kegiatan perkantoran, jasa komersial, kesehatan dan perdagangan. Hal ini didasari atas pertimbangan kondisi sekarang dan nilai ekonomis lahan di kawasan fungsional pusat kota.

Sementara untuk pusat-pusat pelayanan lingkungan, dimana pertumbuhan dan perkembangannya lebih diprioritaskan dengan komponen-komponen yang telah ada seperti fasilitas kesehatan, peribadatan, perkantoran, kesehatan dan perdagangan. Kesemua komponen kota tersebut merupakan potensi pembentuk struktur pusat-pusat pelayanan lingkungan dan bagi wilayah yang memiliki tingkat kecamatan, yang memiliki fungsi memberikan pelayanan sehingga diharapkan perkembangan Kota Bantaeng akan mengalami laju pertumbuhan yang cepat.

Dari hasil penilaian pola perkembangan Kota Bantaeng, ada beberapa faktor yang menyebabkan Kota Bantaeng mengalami perkembangan dimana pola perkembangan kota itu sendiri mempengaruhi penggunaan lahan yang ada di Kota Bantaeng, hal ini berkaitan dengan kedudukan Kota Bantaeng sebagai Ibukota Kabupaten, hal tersebut dapat ditinjau dari :

1. Perkembangan jumlah penduduk yang meningkat dari tahun ke tahun

2. Lokasi yang strategis yang dapat dijangkau dari desa-desa sekitarnya, sehingga dengan kondisi yang demikian dapat dijadikan sebagai pusat transportasi dan komunikasi yang menghubungkan penduduk setempat dengan desa atau kelurahan lainnya
3. Memiliki sarana dan prasarana serta potensi yang dapat dikembangkan
4. Berfungsi sebagai pusat pemasaran dan transportasi sosial bagi desa dan kelurahan lainnya.

BAB V

PENUTUP

A. Kesimpulan

Berdasarkan hasil analisis dan pembahasan yang dilakukan di wilayah Kota Bantaeng untuk menjawab tujuan dari penelitian maka dapat ditarik kesimpulan sebagai berikut.

1. Perkembangan fisik ruang Kota Bantaeng dari tahun 2004, tahun 2009 dan tahun 2013 yang dominan mengalami perubahan yaitu lahan persawahan, sedangkan lahan yang mengalami perkembangan pesat yaitu lahan permukiman. Kota Bantaeng tidak banyak mengalami perubahan di mana luas lahan yang mengalami perubahan sebanyak 175,44 Ha atau 18,75% dari luas Kota Bantaeng sedangkan luas lahan yang tidak mengalami perubahan sebanyak 760,28 Ha atau 81,25%. Perkembangan fisik ruang Kota Bantaeng saat ini juga mengarah ke wilayah pesisir bagian selatan Kota Bantaeng dimana sudah di lakukan reklamasi pantai seluas 6,96 Ha dan saat ini sudah di bangun rumah sakit bertaraf Internasional, balai pertemuan, tempat wisata dan lapangan olahraga.
2. Berdasarkan morfologi Kota Bantaeng maka pola perkembangan Kota Bantaeng dalam sepuluh tahun terakhir memperlihatkan suatu kecenderungan perkembangan berpola linier yang mengikuti jalur jalan

poros dari arah barat dan timur. Perkembangan Kota Bantaeng saat ini juga mengarah ke wilayah pesisir bagian selatan Kota Bantaeng.

B. Saran

Mengacu pada hasil pembahasan dan kesimpulan di atas, maka dapat diajukan saran-saran sebagai berikut.

1. Untuk pihak pemerintah daerah setempat kiranya perlu memperhatikan lahan-lahan yang cocok bagi pengembangan agar tetap berpedoman pada arah dan kebijakan tata ruang yang telah ada.
2. Bagi peneliti selanjutnya dapat meneliti tentang bagaimana pengaruh perkembangan perkotaan terhadap morfologi Kota Bantaeng.

DAFTAR PUSTAKA

- Adisasmita R., 2010, *Pembangunan Kawasan dan Tata Ruang*, Graha Ilmu, Yogyakarta.
- AS N., 2013, *Struktur Tata Ruang Wilayah dan Kota*, Alauddin University Press, Makassar.
- Badan Pusat Statistik., 2013. *Kecamatan Bantaeng Dalam Angka 2013*, Bantaeng.
- Badan Pusat Statistik., 2013. *Kecamatan Bisappu Dalam Angka 2013*, Bantaeng.
- Budiharjo E., 2011, *Penataan Ruang dan Pembangunan Perkotaan*, P.T. Alumni, Bandung.
- Heryanto B, Wasilah dkk., 2006, *Sejarah Perkembangan Kota*, Alauddin Press. Makassar
- Heryanto B., 2011, *Roh dan Citra Kota*, Brilian Internasional, Surabaya.
- Jahid J., 2010, *Pengantar Perencanaan Wilayah dan Kota*, Bahan Kuliah, Teknik Perencanaan Wilayah dan Kota. Sarjana UIN. Makassar.
- Penaung Umum Al-Mujamma'., 1971, *Al-Qur'an dan Terjemahnya*, Departemen Agama RI, Jakarta.
- Pemerintah Daerah Kabupaten Bantaeng., 2009, *Rencana Tata Ruang Wilayah Kabupaten Bantaeng Tahun 2009-2029*, Bantaeng.

Riduwan., 2009, *Skala Pengukuran Variabel – Variabel Penelitian*, Cet VI Alfabeta, Bandung.

Shihab, M. Quraish. 2009. *Tafsîr Al-Mishbâh: Pesan, Kesan, dan Keserasian al-Qur'an*, Edisi Baru, Cetakan I, Volume 10, Surah al-‘Ankabūt, Surah ar-Rûm, Surah Luqmân, Surah as-Sajdah, Surah al-Ahzâb, dan Surah Sabâ’, Lentera Hati, Ciputat.

UIN Alauddin Makassar, 2008, *Pedoman Penulisan Karya Tulis Ilmiah*, Alauddin Press, Makassar.

Yunus H.S., 2000. *Struktur Tata Ruang Kota*, Pustaka Pelajar, Yogyakarta

Andriansyah Yuli., 3013, Kualitas Hidup Menurut Tafsir Nusantara : Baldatun Thayyibatun Wa Rabbun Ghafur dalam Tafsir Marah Labid, Tafsir Al-Azhar, Tafsir An-Nur, Tafsir Departemen Agama, dan Tafsir Al-Misbah. Diakses di <https://www.academia.edu/5497563/>.pdf. Tanggal 11 Agustus 2014

Joko Tri., 2002, Arah Perkembangan, Bentuk dan Struktur Fisik Keruangan Kota Pangkajene – Kepulauan Kotawaringin Barat Propinsi Kalimantan Tengah. Diakses di <http://eprints.undip.ac.id/11851/1/2002MTPK1536.pdf>. tanggal 16 april 2014

Nashrullah Taufiq., 2013, Morfologi Kota. Diakses di <http://taufiqnashrullah.blogspot.com/2013/07/morfologi-kota.html>. tanggal 16 april 2014

Setiawan., 2013, Perencanaan Tata Ruang Berbasis Islam dan Kerakyatan. Di akses di <http://setiawanopinion.blogspot.com/2013/09/perencanaan-tata-ruang-berbasis-islam.html>. tanggal 11 Agustus 2013

DAFTAR RIWAYAT HIDUP



Andi Hasdaniati, S.T Lahir di Kabupaten Bulukumba tanggal 16 Mei tahun 1992, ia merupakan anak ke-2 dari -2 bersaudara dari pasangan Andi Abdul Karim dan Hj. Andi Hawang yang merupakan suku Bugis yang dinggal dan menetap di Kabupaten Bulukumba. Ia menghabiskan masa pendidikan sekolah dasar di SD Negeri 52 Garuntungan Kabupaten Bulukumba pada tahun 1998-2004.

Lalu pada akhirnya mengambil pendidikan menengah pertama di SLTP Negeri 2 Binamu Kabupaten Jeneponto pada tahun 2004-2007 dan sekolah menengah atas di SMA Negeri 1 Binamu Kabupaten Jeneponto. Hingga pada akhirnya mendapat kesempatan untuk melanjutkan ke jenjang yang lebih tinggi di UIN Alauddin Makassar melalui Seleksi Nasional Masuk Perguruan Tinggi Negeri (SNMPTN) dan tercatat sebagai Alumni Mahasiswa Program Studi Sarjana (S1) pada Jurusan Teknik Perencanaan Wilayah dan Kota Fakultas Sains dan Teknologi Universitas Islam Negeri (UIN) Alauddin Makassar setelah menyelesaikan bangku kuliahnya selama 4 tahun 2 bulan.