

**PERANAN TRANSPORTASI PERDESAAN TERHADAP PEMBANGUNAN  
PERTANIAN DI KECAMATAN BULUKUMPA  
KABUPATEN BULUKUMBA**



**Skripsi**

Diajukan Untuk Memenuhi Salah Satu Syarat Meraih Gelar Sarjana Teknik  
Dalam ilmu Perencanaan Wilayah dan Kota pada Fakultas Sains dan Teknologi  
UIN Alauddin Makassar

Oleh

**NURFAINA SYARIF**

**NIM.60800106042**

**FAKULTAS SAINS DAN TEKNOLOGI  
UIN ALAUDDIN MAKASSAR  
2010**

## KATA PENGANTAR

*Assalamu alaikum Wr. Wb.*

Alhamdulillah penulis panjatkan kehadirat *Allah SWT* Yang Maha Kuasa, Dzat Yang Maha Suci, karena dengan rahmat dan karunia-Nya penulis dapat menyelesaikan penulisan tugas akhir ini dengan judul “Peranan Transportasi Perdesaan Terhadap Pembangunan Pertanian di Kecamatan Bulukumpa Kabupaten Bulukumba”

Penulis menyadari, bahwa dalam penulisan skripsi ini banyak menemui kendala, namun syukur Alhamdulillah dengan bantuan, bimbingan dan nasehat dari berbagai pihak, skripsi ini dapat diselesaikan. Oleh karena itu pada kesempatan ini juga tidak lupa penulis menyampaikan rasa terima kasih dan penghargaan yang setulus-tulusnya kepada :

1. Ayahanda **Syarifuddin,S.Sos.M.A.P**, dan ibunda **Nuraida** yang telah melahirkan, mendidik, mendoakan, memelihara dan memberikan bimbingan, yang telah banyak memberikan bantuan moral maupun moril yang tak terhingga selama penelitian tugas akhir ini.
2. Bapak **Prof. Dr. H. Azhar Arsyad, M.A.** selaku Rektor UIN Alauddin Makassar.
3. Bapak **Prof. Dr. H. Bahaking Rama. MS** selaku Dekan Fakultas Sains dan Teknologi UIN Alauddin Makassar.
4. Bapak **Jamaluddin Jahid, ST.,M.Si** dan bapak **Nur Syam AS, ST.,M.Si** selaku ketua dan sekertaris jurusan perencanaan wilayah dan kota fakultas sains dan teknologi, UIN Alauddin Makassar.

5. Bapak **Nur Syam AS, S.T.,M.Si** dan bapak **Jamaluddin Jahid, S.T.,M.Si** selaku pembimbing I dan II, yang telah banyak memberikan pengarahan dan bimbingan selama penyusunan tugas akhir ini.
6. Adikku, **Fifi Juliastuti Syarif** yang selalu memberikan saya dorongan dan semangat.
7. Sahabat-ku **Asmirawati, Andi Musawir Ahmad, dan Novita Sari**, yang telah memberikan semangat dan dorongan, bagiku kalian semua mempunyai jasa baik saat ini maupun di saat yang telah berlalu InsyaAllah persahabatan kita belum sampai disini.
8. Teman-teman seperjuangan jurusan perencanaan wilayah dan kota khususnya angkatan 2006.
9. Semua pihak yang telah membantu dalam penyelesaian tugas akhir ini, terutama pemerintah Kabupaten Bulukumba dan pemerintah Kecamatan Bulukumpa

Akhirnya, dengan segala kerendahan hati penulis menyadari bahwa hasil akhir penulisan yang sederhana ini masih jauh dari kesempurnaan, maka penulis mengharapkan kritikan dan saran sebagai masukan dalam penyempurnaan penulisan tugas akhir ini, sehingga akan dapat berguna dan bermanfaat bagi kita semua.

*Wassalamu Alaikum, Wr. Wb*

**Makassar, September 2010**

**PENULIS**

## DAFTAR ISI

<b>HALAMAN JUDUL</b>	
<b>PERNYATAAN KEASLIAN SKRIPSI</b>	
<b>LEMBAR PENGESAHAN</b>	
<b>KATA PENGANTAR</b> .....	ii
<b>DAFTAR ISI</b> .....	iii
<b>DAFTAR TABEL</b> .....	iv
<b>DAFTAR GAMBAR</b> .....	v
<b>ABSTRAK</b> .....	vi
<b>BAB I PENDAHULUAN</b> .....	1
A Latar Belakang.....	1
B Rumusan Masalah.....	4
C Defenisi Operasional dan Ruang Lingkup Pembahasan .....	4
D Tujuan dan Manfaat Penelitian.....	5
E Sistematika Pembahasan .....	6
<b>BAB II TINJAUAN PUSTAKA</b> .....	8
A Pengertian Transportasi .....	8
B Fungsi dan Manfaat Transportasi .....	10
C Peran dan pentingnya Transportasi.....	15
1. Peran Transportasi Terhadap Aksesibilitas Wilayah Perdesaan .....	21
2. Peran transportasi terhadap pembangunan wilayah .....	25
D Transportasi Perdesaan.....	27
E Pembangunan Pertanian .....	29
1. Potensi Daerah.....	31
2. Faktor Produksi Pertanian .....	32
<b>BAB III METODE PENELITIAN</b> .....	36
A Lokasi dan Waktu Penelitian.....	36
B Populasi dan Sampel .....	36
C Jenis dan Sumber Data .....	38
D Metode Pengumpulan Data .....	38
E Teknik Analisis Data .....	39

<b>BAB IV ANALISIS DAN PEMBAHASAN.....</b>	42
A Gambaran Umum Wilayah Penelitian.....	42
1. Letak Geografis dan Batas wilayah.....	42
2. Topografi, kelerengan, jenis tanah .....	43
3. Kependudukan .....	48
B Sistem Transportasi Darat .....	50
1. Sarana transportasi.....	50
2. Prasarana .....	52
C Produktivitas Komoditas Pertanian di Kecamatan Bulukumpa .....	58
1. komoditas Tanaman Pangan .....	59
2. Komoditas Tanaman Perkebunan .....	61
3. Komoditas Peternakan.....	63
D Keadaan Produk Domestik Regional Bruto .....	64
E Karakteristik Responden .....	66
F Analisis Keadaan Fisik wilayah.....	68
G Analisis Kondisi Sektor Pertanian .....	69
H Analisis Peranan Transportasi Terhadap Pembangunan Pertanian.....	70
1. Analisis Faktor yang Berpengaruh Terhadap Pembangunan Pertanian .....	76
I Analisis peranan prasarana jalan terhadap pembangunan pertanian.....	79
J Peranan transportasi perdesaan terhadap pembangunan pertanian Kaitannya terhadap aspek social-ekonomi .....	81
K Peranan transportasi perdesaan terhadap pembangunan pertanian Dalam islam.....	84
<b>BAB VI PENUTUP .....</b>	85
A Kesimpulan.....	85
B Saran .....	85

## **DAFTAR PUSTAKA**

## **LAMPIRAN**

## ABSTRAK

Nama penyusun : Nurfaina Syarif

NIM : 60800106042

Judul Skripsi : Peranan Transportasi Perdesaan Terhadap Pembangunan Pertanian  
Di Kecamatan Bulukumpa Kabupaten Bulukumba

---

Transportasi merupakan sarana yang sangat penting dalam menunjang keberhasilan pembangunan terutama dalam mendukung kegiatan perekonomian masyarakat tak terkecuali di daerah perdesaan. sistem transportasi yang ada dimaksudkan untuk meningkatkan pelayanan mobilitas penduduk dan sumber daya lainnya yang dapat mendukung terjadinya pertumbuhan ekonomi daerah perdesaan. peran sektor transportasi sangat menentukan dalam keberhasilan pembangunan yang telah dicapai di segala bidang. Peran transportasi dapat memberikan pelayanan yang baik untuk kegiatan manusia, dan cukup tersedia secara baik serta terjangkau oleh daya beli masyarakat yang ada di perdesaan. Sistem transportasi di daerah perdesaan yang belum ada perlu dibangun dan dipadukan dengan transportasi perkotaan, melalui pendekatan transportasi perdesaan yang menekankan pada pembangunan jalan desa dan motorisasi kendaraan perdesaan.

Tujuan dari penelitian ini adalah untuk mengetahui bagaimana peran transportasi perdesaan terhadap pembangunan pertanian dan untuk menguraikan faktor-faktor yang mempengaruhi transportasi perdesaan terhadap pembangunan pertanian di Kecamatan Bulukumpa Kabupaten Bulukumba. Analisis yang digunakan dalam penelitian ini yaitu analisis korelasi dengan memperhatikan empat variabel diantaranya kondisi jalan, alat angkut, jarak tempuh, dan tariff/biaya angkutan. Sehingga hasil dari analisis korelasi menyatakan bahwa faktor yang sangat berpengaruh terhadap pembangunan pertanian adalah variabel kondisi jalan. Sehingga dapat dikatakan bahwa peran jaringan jalan merupakan variabel yang sangat berpengaruh terhadap pembangunan pertanian di Kecamatan Bulukumpa Kabupaten Bulukumba.

# **BAB I**

## **PENDAHULUAN**

### **A. Latar Belakang**

Transportasi merupakan sarana yang sangat penting dalam menunjang keberhasilan pembangunan terutama dalam mendukung kegiatan perekonomian masyarakat tak terkecuali di daerah perdesaan. Sistem transportasi yang ada dimaksudkan untuk meningkatkan pelayanan mobilitas penduduk dan sumberdaya lainnya yang dapat mendukung terjadinya pertumbuhan ekonomi daerah perdesaan. Dengan adanya transportasi harapannya dapat menghilangkan isolasi dan memberi stimulan ke arah perkembangan di semua bidang kehidupan, baik perdagangan, industri maupun sektor lainnya di daerah perdesaan.<sup>1</sup>

Peran sektor transportasi sangat menentukan dalam keberhasilan pembangunan yang telah dicapai di segala bidang. Peran transportasi bukan hanya untuk melancarkan arus barang dan mobilitas manusia tetapi juga membantu tercapainya pengalokasian sumber-sumber ekonomi secara baik melalui pembangunan jangka panjang. Peran transportasi dapat memberikan

---

<sup>1</sup>Sri Rum Giyarsih., "transportasi dan aksesibilitas perdesaan."  
[http://elisa.ugm.ac.id/files/Sri\\_Rum/Ql4VqjIM/Tugas%20kelompok.rtf](http://elisa.ugm.ac.id/files/Sri_Rum/Ql4VqjIM/Tugas%20kelompok.rtf). (27 februari 2010)

pelayanan yang baik untuk kegiatan manusia, dan cukup tersedia secara baik serta terjangkau oleh daya beli masyarakat yang ada di perdesaan.

Sistem transportasi di daerah perdesaan yang belum ada perlu dibangun dan dipadukan dengan transportasi perkotaan, melalui pendekatan transportasi perdesaan yang menekankan pada pembangunan jalan desa dan motorisasi kendaraan perdesaan.

Transportasi itu sendiri diartikan sebagai pemindahan barang dan manusia dari tempat asal ke tempat tujuan dengan menggunakan alat angkut atau kendaraan. Atau yang biasa disebut dengan perjalanan dari suatu tempat ke tempat yang lain. Sebagaimana telah dijelaskan dalam firman Allah SWT.

وَلَا عَلَى الَّذِينَ إِذَا مَا أَتَوْكَ لِتَحْمِلَهُمْ قُلْتَ لَا أَجِدُ مَا أَحْمِلُكُمْ عَلَيْهِ  
تَوَلَّوْا وَأَعْيُنُهُمْ تَفِيضُ مِنَ الدَّمْعِ حَزَنًا أَلَّا يَجِدُوا مَا يُنْفِقُونَ ﴿٩٢﴾

Terjemahan :

Dan tiada (pula) berdosa atas orang-orang yang apabila mereka datang kepadamu, supaya kamu memberi mereka kendaraan, lalu kamu berkata: "Aku tidak memperoleh kendaraan untuk membawamu." lalu mereka kembali, sedang mata mereka bercucuran air mata Karena kesedihan, lantaran mereka tidak memperoleh apa yang akan mereka nafkahkan[654].<sup>2</sup>

Banyak keuntungan yang dapat diperoleh dari pembangunan akses pada daerah perdesaan yang dapat dirasakan. Fungsi transportasi sebagai promotor perubahan dan bukan sebagai inisiator perubahan. Hal ini berarti

<sup>2</sup> Departemen agama., Al-Qur'an dan terjemahannya. Surah At Taubah: 92.



kelancaran transportasi akan mengundang sektor-sektor lain untuk berkembang terutama sektor pertanian dan sosial ekonomi lainnya yang bertujuan untuk meningkatkan perekonomian daerah perdesaan.

Potensi yang ada di Kecamatan Bulukumpa kaya akan sumber daya alam yang harus dikelola secara baik, terutama hasil pertanian yaitu tanaman pangan dan hasil perkebunan. Namun peran transportasi di beberapa desa yang ada di Kecamatan Bulukumpa belum berjalan sebagaimana mestinya, termasuk dalam mengangkut hasil-hasil pertanian ke tempat pemasaran yang lebih banyak dipengaruhi oleh kondisi jalan, jarak angkut, dan sarana penangkutan. Sehingga akan menurunkan pendapatan masyarakat dan kesejahteraan ekonomi masyarakat perdesaan.

Mata pencaharian masyarakat di Kecamatan Bulukumpa sebagian besar merupakan petani, sehingga dengan peran transportasi yang saat sekarang ini belum berjalan lancar akan berdampak pada aktivitas yang dilakukan masyarakat perdesaan khususnya hasil pertanian dan perkebunan. Karena kondisi jalan di beberapa desa masih merupakan jalan tanah yang sulit dilalui kendaraan dan jarak tempuh yang jauh sangat berpengaruh pada hasil produksi pertanian, selain itu sebagian besar petani masih menggunakan sarana pengangkutan hewan seperti kuda dalam mengangkut hasil pertanian sehingga akan dilakukan pengangkutan berulang kali karena keterbatasan daya angkut.

Hambatan tersebut maka dapat mempengaruhi rendahnya tingkat aksesibilitas dalam pengangkutan hasil produksi pertanian, yang akan mengakibatkan menurunnya kualitas produksi pertanian sampai ke tempat pemasaran. Sehingga akan menurunkan pendapatan masyarakat perdesaan.

Peran transportasi perdesaan sangat berpengaruh besar dalam menunjang kegiatan ekonomi masyarakat khususnya di daerah perdesaan terutama pada sektor pertanian. Transportasi diharapkan dapat melayani masyarakat dalam berusaha serta dapat memberikan pelayanan lebih memadai sehingga peran transportasi dapat lebih ditingkatkan dalam mendukung pembangunan pertanian, yang dapat meningkatkan kesejahteraan ekonomi masyarakat perdesaan.

## **B. Rumusan Masalah.**

Berdasarkan uraian diatas, maka masalah yang akan dikaji pada penelitian ini, adalah :

“Bagaimanakah peran transportasi perdesaan terhadap pembangunan pertanian di Kecamatan Bulukumpa Kabupaten Bulukumba.”

## **C. Definisi Operasional dan Ruang Lingkup Penelitian.**

### **1. Definisi operasional.**

Definisi operasional perlu untuk memberikan pemahaman mengenai topik penelitian yang akan dilaksanakan, definisi tersebut antara lain :

- 1.) Potensi daerah adalah sumber daya alam yang dikandung oleh daerah dan dapat dimanfaatkan untuk keperluan pembangunan daerah, potensi yang dimaksud adalah potensi lahan pertanian.

- 2.) Peningkatan produksi pertanian adalah kegiatan untuk menciptakan dan menambah kegunaan suatu barang dan jasa dengan memanfaatkan faktor-faktor produksi yang tersedia.
  - 3.) Pengembangan transportasi perdesaan adalah pengembangan prasarana transportasi baik kondisi prasarana dan sarana.
  - 4.) Pembangunan pertanian adalah adanya peningkatan pada sektor pertanian dari tidak baik menjadi lebih baik.
  - 5.) Kondisi transportasi adalah keadaan transportasi perdesaan dalam memenuhi kebutuhan masyarakat dan mendukung pembangunan pertanian, dengan beberapa indikator yaitu kondisi jalan, jarak angkut, dan waktu tempuh.
2. Ruang lingkup penelitian

Dengan mengingat penelitian ini adalah merupakan peranan transportasi terhadap pembangunan pertanian, maka batasan wilayah penelitian adalah mengenai peran transportasi perdesaan di Kecamatan Bulukumpa, dengan melihat variabel penelitian seperti kondisi jalan, jarak tempuh, alat angkut transportasi, tarif/biaya angkutan, dalam mendukung pembangunan pertanian Kecamatan Bulukumpa Kabupaten Bulukumba.

#### **D. Tujuan dan Manfaat Penelitian.**

##### 1. Tujuan Penelitian.

Tujuan penelitian ini adalah :

- 1.) Menjelaskan bagaimana peran transportasi terhadap pembangunan pertanian di Kecamatan Bulukumpa Kabupaten Bulukumba.

- 2.) Untuk menguraikan faktor-faktor yang mempengaruhi transportasi perdesaan terhadap pembanunan pertanian di Kecamatan Bulukumpa Kabupaten Bulukumba.

## 2. Manfaat Penelitian.

Penelitian ini diharapkan dapat member manfaat, yaitu :

- 1.) Sebagai informasi bagi pemerintah daerah Kabupaten Bulukumba, khususnta pemerintah Kecamatan Bulukumpa.
- 2.) Sebagai bahan perbandingan dalam perencanna transportasi perdesaan di Kecamatan Bulukumpa.
- 3.) Sebagai bahan masukan dan acuan bagi peneliti berikutnya.

## **E. Sistematika pembahasan**

Adapun sistematika pembahasan dalam penulisan ini adalah sebagai berikut

### **BAB I : PENDAHULUAN**

Dalam hal ini akan membahas mengenai latar belakang, rumusan masalah, definisi operasional dan ruang lingkup penelitian, serta tujuan dan manfaat penelitian.

### **BAB II : KAJIAN PUSTAKA**

Dalam hal ini akan membahas mengenai pengertian dan fungsi transportasi, peran transportasi terhadap aksesibilitas wilayah perdesaan dan peran transportasi dalam pengembangan wilayah, serta pembangunan pertanian yang terdiri dari potensi daerah dan faktor produksi pertanian.

**BAB III : METODE PENELITIAN**

Dalam hal ini akan membahas lokasi dan waktu penelitian, jenis sumber data, metode pengumpulan data, serta metode analisis data.

**BAB IV : HASIL DAN PEMBAHASAN**

Pada bab ini akan membahas mengenai kondisi wilayah penelitian, keadaan prasarana dan sarana transportasi, produktivitas komoditas pertanian. Serta menguraikan tentang keadaan fisik wilayah, analisis peranan transportasi, analisis faktor yang mempengaruhi pembangunan pertanian.

**BAB V : PENUTUP**

Berisi kesimpulan dan saran-saran

## **BAB II**

### **TINJAUAN PUSTAKA**

#### **A. Pengertian transportasi**

Dalam meningkatkan ekonomi suatu daerah atau wilayah disamping potensi sumber daya alam dan sumber daya manusia sangat diperlukan pola keberadaan sarana dan prasarana yang mampu menggerakkan roda perekonomian. Prasarana dan sarana yang tidak memadai sangat sulit untuk mengembangkan daerah yang bersangkutan karena peran serta yang dimiliki oleh prasarana dan sarana maka perlu aktivitas ekonomi yang terjadi pada suatu daerah di masa sekarang maupun dimasa akan datang.pada prinsipnya prasarana dan sarana harus dapat menyesuaikan diri dengan perkembangan yang dialami oleh daerah atau wilayah tersebut.

Transportasi merupakan pemindahan barang dan manusia dari tempat asal ke tempat tujuan. Proses pengangkutan merupakan gerakan dari tempat asal, kegiatan angkutan dimulai, ke tempat tujuan, ke mana kegiatan pengangkutan diakhiri. Dalam hubungan ini terlihat bahwa unsur-unsur pengangkutan meliputi atas: (a) ada muatan yang diangkut, (b) tersedia kendaraan sebagai alat angkutannya, (c) ada jalanan yang dapat dilalui, (d) ada terminal asal dan terminal tujuan, (e) sumber daya manusia dan

organisasi atau manajemen yang menggerakkan kegiatan transportasi tersebut.<sup>1</sup>

Transportasi menyebabkan nilai barang lebih tinggi di tempat tujuan daripada di tempat asal, dan nilai ini lebih besar daripada biaya yang dikeluarkan untuk pengangkutannya. Nilai atau kegunaan yang diberikan oleh pengangkutan adalah berupa kegunaan tempat dan kegunaan waktu. Kedua kegunaan diperoleh jika barang telah diangkut ke tempat dimana nilainya lebih tinggi dan dapat dimanfaatkan tepat pada waktunya.

Transportasi berarti mengangkut atau membawa (sesuatu) kesebelah lain atau dari suatu tempat ke tempat lainnya. Dengan demikian, transportasi dapat diberi definisi sebagai usaha dan kegiatan mengangkut atau membawa barang dan atau penumpang dari suatu tempat ke tempat lainnya.<sup>2</sup>

Usaha transportasi ini, bukan hanya berupa gerakan barang dan orang dari suatu tempat ke tempat lain dengan cara dan kondisi yang statis tanpa perubahan, tetapi transportasi selalu diusahakan perbaikan dan kemajuannya sesuai dengan perkembangan peradaban teknologi. Dengan demikian, transportasi selalu diusahakan perbaikan dan peningkatannya, sehingga akan tercapai efisiensinya yang lebih baik.

Transportasi berasal dari kata transportation dalam bahasa Inggris yang memiliki arti angkutan, yang menggunakan suatu alat untuk melakukan pekerjaan tersebut, atau dapat pula berarti suatu proses pemindahan manusia

---

<sup>1</sup> Nur Nasution, Manajemen Transportasi (cet. 1, Jakarta: Ghalia Indonesia, 2004), h. 15

<sup>2</sup> Rustian Kamaluddin, Ekonomi Transportasi (cet. 1, Jakarta: Ghalia Indonesia, 2003), h. 13

atau barang dari suatu tempat ke tempat lain dengan menggunakan suatu alat bantu kemdaraan darat, laut maupun udara, baik umum maupun pribadi dengan menggunakan mesin atau tidak menggunakan mesin.

Transportasi didefinisikan sebagai sesuatu hal yang berhubungan dengan pemindahan orang atau barang dari suatu tempat asal ke tempat tujuan. Adapun rekayasa transportasi didefinisikan sebagai penerapan prinsip-prinsip ilmiah ilmupengetahuan dan teknologi didalam semua tahapan perencanaan dan pelaksanaan pembangunan infrastruktur transportasi untuk menjamin terselenggaranya semua pergerakan tersebut secara selamat, mudah, cepat, nyaman, ekonomis dan serasi serta bersahabat dengan lingkungan.

Transportasi bukan hanya penting di perkotaan, tetapi juga di daerah perdesaan atau antarkeduanya. Sarana transportasi dibutuhkan guna menghubungkan kota dengan desa atau sebaliknya kota dengan desa. Perbedaannya adalah terletak pada intensitas, manajemen atau pengaturan dan kebutuhan fasilitas.<sup>3</sup>

## **B. Fungsi dan Manfaat Transportasi**

Transportasi berfungsi sebagai faktor penunjang dan perangsang pembangunan dan pemberi jasa bagi perkembangan ekonomi. Kegiatan-kegiatan ekonomi dapat berjalan jika jasa transportasi terus tersedia dalam menunjang kegiatan tersebut peranan transportasi hanya untuk melancarkan arus barang dan mobilitas manusia. Transportasi juga membantu tercapainya

---

<sup>3</sup> Maryngan Masry Simbolan, *Ekonomi Transportasi* (cet. 1, Jakarta: Ghalia Indonesia, 2003), h 2



pengalokasian sumber-sumber ekonomi secara optimal untuk itu jasa transportasi harus cukup tersedia secara merata dan terjangkau oleh daya beli masyarakat.<sup>4</sup>

Transportasi merupakan unsur yang penting dan berfungsi sebagai urat nadi kehidupan dan perkembangan ekonomi, sosial, politik dan mobilitas penduduk yang tumbuh bersamaan dan mengikuti perkembangan yang terjadi dalam berbagai bidang dan sektor tersebut. Hubungan antara kemajuan berbagai aspek jasa transportasi ini adalah berkaitan erat sekali dan saling bergantung satu sama lainnya.

Sesungguhnya peran dan pentingnya transportasi beserta kemajuannya juga mencakup segi-segi politik seperti dalam kaitan dengan terciptanya kesatuan nasional dan berkembangnya kebersamaan antarbangsa, tercipta dan kuatnya kemandirian dan ketahanan nasional serta berkembangnya saling pengertian serta hubungan politik dan pemerintahan. Di samping itu, transportasi juga dapat berfungsi membina dan mengembangkan pengetahuan dan budaya nasional, lebih tersebarunya distribusi penduduk dengan berbagai aspeknya pada wilayah yang luas, dan sebagainya.

Transportasi atau aktivitas bisnis dan Perkembangan wilayah saling mempengaruhi satu dengan yang lainnya. Kemajuan suatu daerah membutuhkan transportasi. Fungsi lain dari transportasi dapat sebagai pembuka isolasi daerah, disamping sebagai perangsang pembangunan, sarana komunikasi, alat pemersatu budaya, ekonomi dan politik, serta yang lainnya.

---

<sup>4</sup> Nur Nasution, Manajemen Transportasi (cet. 1, Jakarta: Ghalia Indonesia, 2004), h. 19.

Transportasi memiliki nilai strategis bagi suatu wilayah, baik perdesaan, perkotaan, bahkan bagi suatu bangsa dan Negara. Nilai strategis transportasi disini, terutama nilai ekonomisnyamemberi tambahan kesejahteraan hidup bagi masyarakat.

Transportasi bukanlah tujuan, melainkan sarana untuk mencapai tujuan. Sementara itu, kegiatan masyarakat sehari-hari bersangkutan-paut dengan produksi barang dan jasa untuk mencukupi kebutuhannya yang beraneka ragam. Oleh karena itu, manfaat pengangkutan dapat dilihat dari berbagai segi kehidupan masyarakat diantaranya yaitu manfaat ekonomi, sosial, politik dan kewilayahan.<sup>5</sup>

a. Manfaat ekonomi.

Kegiatan ekonomi masyarakat adalah segala sesuatu yang berkaitan dengan produksi, distribusi, dan pertukaran kekayaan yang semuanya bisa diperoleh dan berguna. Manusia menggunakan sumber daya untuk memenuhi kebutuhannya akan pangan, papan, dan sandang. Oleh karena itu, manusia tidak berhenti menyerbu sumber alam dimana saja untuk membuat berbagai jenis barang yang diperlukannya meskipun,seperti diketahui sumber alam tidak terdapat disemua tempat. Selanjutnya, setelah melalui proses produksi, barang siap pakai perlu dipasarkan.

Produksi merupakan bagian dari kegiatan ekonomi sumber daya alam dan sumber daya manusia dengan tujuan menghasilkan barang yang dapat dipasarkan untuk memenuhi kebutuhan manusia. Barang produksi

---

<sup>5</sup> *Ibid.*, h. 20

atau barang modal mempercepat produksi dan meningkatkan volume produksi. Ini berarti, kegiatan ekonomi adalah kombinasi dari tiga factor produksi, yaitu tanah, buruh, dan modal.

Kegiatan ekonomi bertujuan memenuhi kebutuhan manusia dengan menciptakan manfaat. Pengangkutan adalah salah satu jenis kegiatan yang menyangkut peningkatan kebutuhan manusia dengan mengubah letak geografis orang maupun barang. Dengan angkutan bahan baku dibawa menuju tempat produksi dan dengan angkutan jumlah hasil produksi dibawa ke pasar. Selain itu, dengan angkutan pula para konsumen datang ke pasar atau tempat pelayanan kebutuhannya, seperti pasar, rumah sakit, pusat rekreasi, dan lain-lain.

b. Manfaat sosial.

Manusia pada umumnya hidup bermasyarakat dan berusaha hidup selaras satu sama lain dan setiap orang harus menyisihkan waktu untuk kegiatan social. Bentuk kemasyarakatan ini dapat bersifat resmi, seperti hubungan dengan keluarga dan lain-lain. Sebagaimana dijelaskan dalam firman Allah SWT mengenai kehidupan social dan bermasyarakat.

يَتَأْتِيهَا النَّاسُ إِنَّا خَلَقْنَاهُمْ مِّنْ ذَكَرٍ وَأُنْثَىٰ وَجَعَلْنَاهُمْ شُعُوبًا وَقَبَائِلَ لِتَعَارَفُوا  
 ۚ إِنَّ أَكْرَمَكُمْ عِنْدَ اللَّهِ أَتْقَنُكُمْ ۚ إِنَّ اللَّهَ عَلِيمٌ خَبِيرٌ ﴿١٣٠﴾

Terjemahan :

Hai manusia, Sesungguhnya kami menciptakan kamu dari seorang laki-laki dan seorang perempuan dan menjadikan kamu berbangsa - bangsa dan bersuku-suku supaya kamu saling kenal-mengenal. Sesungguhnya orang yang paling mulia diantara kamu disisi Allah ialah orang yang paling taqwa diantara kamu. Sesungguhnya Allah Maha mengetahui lagi Maha Mengenal.<sup>6</sup>

Untuk kepentingan hubungan sosial ini, pengangkutan sangat membantu dalam menyediakan berbagai kemudahan, antara lain (a) pelayanan untuk perorangan ataupun kelompok, (b) pertukaran atau penyampaian informasi, (c) perjalanan untuk rekreasi, (d) perluasan jangkauan perjalanan social, (e) pemendekan jarak antara rumah dan tempat kerja, dan (f) bantuan dalam memperluas kota atau memancarkan pendudukan menjadi kelompok yang lebih kecil.

#### c. Manfaat kewilayahan

Pada bagian terdahulu telah diungkapkan bahwa barang atau orang berpindah atau bergerak dari tempat asal ke tempat tujuan karena daya tarik bisnis di tempat tujuan dan/atau kebutuhan mengatasi rintangan alami. Ini berarti, ada kesenjangan jarak antara tempat asal dan tempat tujuan. Untuk mengatasi kesenjangan jarak inilah dibutuhkan pengangkutan maupun komunikasi.

Sistem pengangkutan dan komunikasi diciptakan atau dikembangkan setelah ada permintaan untuk memenuhi kebutuhan pengangkutan dan komunikasi tersebut. Seperti juga telah dikemukakan, permintaan akan jasa pengangkutan maupun komunikasi adalah permintaan turunan, tetapi

---

<sup>6</sup> Departemen Agama., Al-Qur'an dan terjemahannya. Surah Al Hujurat : 13

setelah jasa turunan ini terwujud menjadi kenyataan, misalnya dalam bentuk bangunan berupa jalan dengan segala kelengkapannya.

Transportasi mempunyai karakteristik dan atribut yang menunjukkan arti dan fungsi spesifiknya. Fungsi utamanya adalah untuk menghubungkan manusia dengan tata guna lahan. Sebagai faktor integrasi dan koordinasi pada masyarakat industri, transportasi terlibat dalam pemindahan barang. Barang mempunyai nilai rendah jika tidak mempunyai utilitas, yaitu nilai pemenuhan kebutuhan. Transportasi mempunyai dua macam utilitas yaitu utilitas ruang(tempat) dan utilitas waktu. Dalam ukuran ekonomi, berarti bahwa tersedianya barang di tempat tertentu pada waktu tertentu sesuai dengan kapan dan dimana barang itu diperlukan. Kondisi yang sama untuk manusia, dimana transportasi dapat digunakan untuk mencapai tempat dan waktu tertentu sesuai kebutuhan manusia tersebut.

### **C. Peran dan Pentingnya Transportasi**

Sesungguhnya peran dan pentingnya transportasi dalam kaitannya dengan terciptanya kesatuan nasional dan berkembangnya kebersamaan antarbangsa, tercipta dan kuatnya keamanan dan ketahanan nasional serta berkembangnya saling pengertian serta hubungan politik dan pemerintahan diantara berbagai Negara dunia.

Peran dan pentingnya transportasi dan perbaikannya dalam kaitan dengan aspek ekonomi dan sosial-ekonomi pada Negara dan masyarakat. Dalam hubungan yang utama diantaranya adalah (1) tersedianya barang,(2)

stabilisasi dan penyamaan harga,(3) penurunan harga (4) meningkatkan nilai tanah,(5) terjadinya spesialisasi antarwilayah,(6) berkembangnya usaha skala besar,(7) terjadinya urbanisasi dan konsentrasi penduduk dalam kehidupan. Mengenai peran dan pentingnya transportasi tersebut dapat dijelaskan, sebagai berikut :<sup>7</sup>

a. Tersedianya barang.

Efek yang nyata adanya transportasi yang baik dan murah adalah penyediaan atau pengadaan pada masyarakat barang-barang yang dihasilkan di tempat lain yang tidak dapat dihasilkan setempat, mengingat kondisi iklim dan keterbatasan sumber daya alam yang tidak memungkinkan untuk menghasilkannya atau kalau dihasilkan juga terpaksa dengan biaya produksi dan harga yang sangat tinggi.

Dengan adanya transportasi yang murah, maka pada masyarakat yang tidak dapat menghasilkan barang tertentu atau ketersediaannya dalam serba kekurangan akan dapat disuplai barang tersebut yang mengalir dari daerah/tempat penghasilnya guna memenuhi kebutuhan masyarakat setempat yang bersangkutan.

b. Stabilisasi dan penyamaan harga.

Adanya transportasi yang murah dan mudahnya pergerakan barang dari suatu lingkungan masyarakat ke yang lainnya, maka akan cenderung

---

<sup>7</sup> Rustian Kamaluddin, *Ekonomi Transportasi* (cet. 1, Jakarta: Ghalia Indonesia, 2003), h. 24.

terjadinya stabilisasi dan penyamaan harga dalam hubungan keterkaitan satu sama lainnya.

Misalnya, kekurangan produk tertentu pada suatu daerah/tempat karena kegagalan panen atau kemerosotan produksi yang bersangkutan sehingga harganya menjadi mahal. Sebaliknya pada daerah/tempat lainnya mungkin terjadi kelebihan suplai local yang berakibat harganya rendah. Dengan mengalirnya barang dari daerah/tempat kelebihan suplai ke daerah yang kekurangan suplai dengan transportasi yang lancar dan murah itu akan dapat teratasi gejala harga dan akan terjadi kecenderungan penyamaan harga antardaerah/tempat yang bersangkutan.

c. Penurunan harga.

Hampir sama dan identik dengan pengaruh stabilitas dan penyamaan harga yang dikemukakan diatas adalah terjadinya penurunan harga sebagai hasil dari transportasi yang murah. Namun, disini lebih ditekankan pada ongkos transport sebagai salah satu unsur dalam penentuan harga produksi maupun dalam perannya untuk pengadaan atau penyediaan sumber-sumber produksi beserta ongkos pemrosesan bahan mentah dalam proses produksi yang bersangkutan.<sup>8</sup>

Dengan demikian, maka dalam hal ini dengan transport yang tersedia dengan mudah dan murah akan menurunkan harga barang-barang oleh karena turunnya ongkos produksi atau biaya pengadaan barang-barang

---

<sup>8</sup> *Ibid.*, h. 25

yang berangkutan akibat penurunan ongkos transpor tersebut, yang antara lain bertalian dengan :

1. Penurunan ongkos pengangkutan dari produsen ke konsumen.
2. Penurunan ongkos pengumpul dan proses daripada bahan-bahan mentah dan spare parts yang diperlukan pada industry.
3. Memungkinkan terjadinya pembagian kerja secara geografis antardaerah ataupun spesialisasi secara territorial yang menghasilkan efisiensi, dan lain sebagainya.

Hal tersebut diatas, tersedianya transportasi yang mudah dan murah tersebut memungkinkan pula lebih banyaknya penjual atau pengusaha yang dapat masuk ke dalam pasar, sehingga memperbesar persaingan diantara mereka yang akan dapat mengakibatkan terjadinya penurunan harga. Ini tentulah akan menguntungkan bagi para pembeli atau para konsumen dari barang yang bersangkutan

d. Meningkatnya nilai tanah.

Banyak lahan pertanian yang tidak menguntungkan dan tidak layak untuk ditanam bagi usaha pertanian karena hasilnya tidak dapat dijual ke pasar akibat lokasinya jauh dan ongkos transpornya mahal.

Dengan tersedianya transportasi yang mudah dan murah pada tanah atau wilayah yang potensial untuk pengembangan pertanian tersebut, akan dapat dihasilkan produksi pertanian yang menguntungkan sebab hasil produksinya akan dapat diangkut dan dilemparkan ke pasar dengan kalkulasi ongkos-harga yang menguntungkan. Dengan demikian, maka



tanah atau wilayah yang terpencil dan jauh tempatnya dari pasar tersebut akan naik nilainya dibandingkan dengan kondisi sebelumnya.

e. Tersedianya spesialisasi antar wilayah.

Suatu daerah akan menspesialisasikan diri dalam produksi barang-barang tertentu karena dia mempunyai keunggulan tertentu, seperti tersedianya bahan baku yang berlimpah dan murah, tersedianya permodalan yang memadai, adanya tenaga kerja trampil yang sesuai, dan sebagainya dibandingkan dengan daerah lainnya. Dengan adanya spesialisasi atau pembagian kerja antardaerah tersebut akan terjadi surplus hasil produksi karena spesialisasi yang bersangkutan.

Surplus barang yang dispesialisasikan itu harus diangkut dan dikirimkan ke daerah lain yang memerlukannya sebagai penukaran atas barang tertentu yang tidak dapat dihasilkan didaerahnya atau dapat dihasilkan jika terpaksa dengan biaya produksi yang relatif jauh lebih mahal.

Dengan demikian, pertukaran barang-barang antardaerah tersebut (melalui pasar) hanya dapat berlangsung dengan baik dan lancar, jika tersedia sistem transport yang murah dan efisien, sehingga akan dapat mendorong dan mendukung pembagian kerja dan spesialisasi antardaerah tersebut.

f. Berkembangnya usaha skala besar.

Kegiatan produksi skala besar biasanya memerlukan sumber produksi dan bahan mentah yang berasal dari daerah atau wilayah yang

jauh untuk didatangkan ke lokasi pabriknya. Adalah suatu hal yang menguntungkan secara ekonomis jika pada pabrik atau industri yang bersangkutan dilaksanakan proses produksinya dengan menggunakan mesin skala besar, khususnya yang bersifat menghemat tenaga kerja dan memiliki tingkat spesialisasi kerja yang tinggi. Namun, usaha skala besar ini tidak terlaksana dan tidak menguntungkan, jika tidak ada atau tidak mencukupinya pasar bagi hasil produk yang akan dijualnya.

Dengan terjadinya fasilitas transportasi dengan ongkos yang relatif murah akan dapat disediakan suplai bahan-bahan dan tenaga kerja yang diperlukan, dan produk yang dihasilkan akan dapat mencapai atau memasuki pasar yang lebih luas yang memungkinkan kebutuhan dan manfaat yang lebih besar bagi para konsumen dan masyarakat pada umumnya sebagai hasil dari usaha skala besar yang lebih efisien tersebut. Jadi, dengan kemajuan transportasi yang antara lain berupa peningkatan kapasitas pelayanan jasa transportasi dengan kecepatan yang lebih baik dan ongkos transportasi yang relatif lebih murah tersebut, akan memungkinkan terjadinya pasar yang lebih luas dan konsentrasi produksi yang lebih besar dalam kaitan dengan usaha ekonomi skala besar tersebut.

g. Terjadinya urbanisasi dan konsentrasi penduduk.

Sebagaimana dikemukakan di atas, dengan tersedianya transportasi yang mudah dan murah akan mendorong timbulnya pembagian kerja dan spesialisasi antardaerah. Ini akan mendorong bertumbuh dan

berkembangnya serta terkonsentrasinya industry dan perdagangan dalam skala besar dan menengah.

Kegiatan usaha dan ekonomi tersebut akan selalu menimbulkan aktivitas yang menyertainya, dan kegiatan-kegiatan lainnya yang berkaitan dan ditunjang oleh tersedianya fasilitas dan kemajuan transportasi yang bersangkutan.

Kesemuanya itu akan cenderung dilaksanakan di pusat-pusat kota (*urban centers*). Jadi, dengan demikian akan mengakibatkan tumbuh dan berkembangnya kota-kota besar disertai dengan urbanisasi penduduk ke wilayah kota-kota industri dan perdagangan yang berkembang tersebut untuk mencari kerja dan penghidupannya.

### **1. Peran transportasi terhadap aksesibilitas wilayah perdesaan**

Perkembangan sistem transportasi yang ada dewasa ini masih jauh dari yang diharapkan. Apabila diperhatikan ternyata masih banyak ketimpangan yang terjadi khususnya dalam sistem transportasi yang ada. Perbedaan yang sangat mencolok terlihat dari sistem transportasi perdesaan dan perkotaan. Di jaman yang serba canggih ini masih ada sebagian masyarakat yang masih menggunakan peralatan tradisional yang sebenarnya sudah tidak layak lagi.<sup>9</sup>

---

<sup>9</sup> Sri Rum Giyarsih., "transportasi dan aksesibilitas perdesaan."  
[http://elisa.ugm.ac.id/files/Sri\\_Rum/Ql4VqjIM/Tugas%20kelompok.rtf](http://elisa.ugm.ac.id/files/Sri_Rum/Ql4VqjIM/Tugas%20kelompok.rtf). (27 februari 2010)

Sistem transportasi perdesaan memang jauh ketinggalan dibanding dengan transportasi perkotaan. Transportasi perkotaan sudah jauh melesat mengikuti perkembangan jaman, bahkan sebagian sudah memanfaatkan teknologi canggih dalam pengoperasiannya. Sementara itu sebagian besar masyarakat perdesaan masih menggunakan transportasi konvensional seperti gerobak, pedati, sepeda sebagai transportasi darat, di samping sampan, perahu, dan rakit sebagai transportasi air.

Kesenjangan ini merupakan salah satu dampak dari belum meratanya pembangunan yang dilakukan oleh pemerintah. Akibatnya akses yang dilakukan oleh masyarakat perdesaan menjadi lambat. Produksi pertanian yang diharapkan meningkat menjadi terhambat lantaran sarana transportasi yang sangat minim, dan stagnasi dalam bersosialisasi dengan dunia luar pun tidak dapat dihindari. Pembangunan perdesaanpun menjadi kian lambat dan terhambat hanya karena minimnya sarana transportasi yang ada.

Transportasi sangat menguntungkan bagi kehidupan manusia, baik keuntungan secara langsung maupun keuntungan secara tidak langsung. Keuntungan secara langsung yaitu penduduk dengan mudah mendapat pelayanan dari fasilitas-fasilitas yang disediakan di tempat lain sehingga kebutuhannya terpenuhi. Keuntungan secara tidak langsung yaitu penduduk dapat menghemat biaya dan waktu karena dengan menggunakan moda transportasi maka pekerjaan akan lebih cepat terselesaikan. Dari sisi

ekonomi, transportasi dapat meningkatkan efisiensi dan menghemat waktu serta biaya.

Dari sisi sosial dan budaya juga dipengaruhi oleh keberadaan transportasi, misalnya di daerah terpencil yang sulit dijangkau, umumnya terdapat masyarakat yang tingkat intelektualnya rendah karena informasi dan teknologi sulit masuk ke daerah tersebut. Akibatnya pola kehidupan masyarakatpun cenderung tradisional dan tertinggal dari daerah-daerah lain yang sifatnya lebih terbuka karena adanya transportasi. Dengan adanya transportasi dapat membuka jalan komunikasi antar daerah sehingga terjadi aliran barang, jasa, manusia, dan ide-ide sebagai modal bagi suatu daerah untuk maju dan berkembang.

Transportasi dapat menjadi fasilitator bagi suatu daerah untuk maju dan berkembang karena transportasi meningkatkan aksesibilitas suatu daerah. Aksesibilitas sering dikaitkan dengan letak strategis suatu tempat yang merupakan faktor penentu untuk kegiatan ekonomi. Apabila suatu daerah mempunyai aksesibilitas yang baik maka akan merangsang investasi.

Transportasi sering dikaitkan dengan aksesibilitas suatu wilayah. Dalam pembangunan perdesaan keberadaan prasarana dan sarana transportasi tidak dapat diabaikan dalam suatu rangkaian program pembangunan. Terjadinya proses produksi yang efisien, selalu didukung oleh sistem transportasi yang baik, investasi dan teknologi yang memadai sehingga tercipta pasar dan nilai.

Pemusatan atau penyebaran hasil berbagai industri dapat terjadi dengan kondisi aksesibilitas yang tinggi pada suatu daerah. Transportasi yang lancar akan membantu terwujudnya kondisi tersebut. Perkembangan suatu wilayah dapat diidentifikasi dari tingkat aksesibilitasnya. Aksesibilitas yang tinggi di suatu daerah dicirikan dengan sarana dan prasarana transportasi yang memadai.

Agar perencanaan aksesibilitas berjalan dengan baik dan dapat dimanfaatkan secara optimal maka dapat dipakai pedoman antara lain :

- a. Perencanaan tersebut diintegrasikan dengan mempertimbangkan semua aspek kebutuhan rumah tangga, baik kebutuhan hidup sehari-hari, ekonomi, maupun kebutuhan sosial.
- b. Perencanaan tersebut berdasarkan pada sistem pengumpulan data yang cermat.
- c. Menggunakan rumah tangga sebagai fokus dalam proses perencanaan.
- d. Mengembangkan seperangkat set informasi yang komperhensif pada semua aspek infrastuktur perdesaan.
- e. Mengidentifikasi intervensi-intervensi antara perbaikan sistem transportasi lokal (jalan dan pelayanan transportasi lokal) dan untuk lokasi pelayanan yang paling cocok.
- f. Perencanaan tersebut mudah diaplikasikan.
- g. Perencanaan tersebut murni menggunakan perencanaan pendekatan sistem bottom-up.

## 2. Peran transportasi terhadap pengembangan wilayah

Kajian geografi transportasi umumnya berfokus pada jaringan transportasi, lokasi, struktur, arus, dan signifikansi serta pengaruh jaringan terhadap ruang ekonomi yang berkaitan dengan pengembangan wilayah dengan prinsip ketergantungan antara jaringan dengan ruang ekonomi sebagaimana perubahan aksesibilitas. Dalam hal ini semakin baik suatu jaringan transportasi maka aksesibilitasnya juga semakin baik sehingga kegiatan ekonomi juga semakin berkembang.<sup>10</sup>

Aksesibilitas yang baik juga akan mendorong minat swasta dan masyarakat untuk menanamkan modalnya dalam rangka pengembangan perdesaan. Dengan demikian akan memajukan kegiatan perekonomian masyarakat, dan dapat mengentaskan atau setidaknya dapat mengurangi kemiskinan di daerah perdesaan.

Untuk mengembangkan prasarana dan sarana transportasi di daerah perdesaan yang merupakan wilayah daratan tentu tidak sama penanganannya dengan daerah perdesaan yang mayoritas transportasinya berupa transportasi air. Namun ada kesamaan tujuan yaitu membuka akses daerah perdesaan.

---

<sup>10</sup> Sri Rum Giyarsih., "transportasi dan aksesibilitas perdesaan."  
[http://elisa.ugm.ac.id/files/Sri\\_Rum/QL4VqjIM/Tugas%20kelompok.rtf](http://elisa.ugm.ac.id/files/Sri_Rum/QL4VqjIM/Tugas%20kelompok.rtf). (27 februari 2010)

Transportasi merupakan sarana yang sangat penting dalam pembangunan. Dengan didukung sarana dan prasarana transportasi akan membuat pembangunan lebih mudah dan lancar karena akan memudahkan aksesibilitas antar daerah. Pembangunan di sektor transportasi ini juga dapat meningkatkan kondisi ekonomi masyarakat dan meningkatkan kesejahteraan sosial. Asumsi yang digunakan adalah dengan pembangunan suatu jalur transportasi maka akan mendorong tumbuhnya fasilitas-fasilitas lain yang tentunya bernilai ekonomis.

Prasarana transportasi berperan sebagai alat bantu untuk mengarahkan pembangunan dan sebagai prasarana bagi pergerakan manusia dan atau barang akibat adanya kegiatan ekonomi di daerah tersebut. Sebagai contoh suatu kawasan permukiman baru yang hendak dipasarkan, tidak akan pernah ada peminatnya apabila di lokasi tersebut tidak disediakan prasarana transportasi. Hal senada juga terjadi di kawasan permukiman transmigran. Suatu kawasan permukiman tidak akan dapat berkembang meskipun fasilitas rumah dan sawah sudah siap pakai jika tidak tersedia prasarana transportasi. Hal ini akan mengakibatkan biaya transportasi menjadi sangat tinggi. Jika hal ini dibiarkan terus maka kawasan permukiman transmigran tersebut tidak akan berkembang. Oleh karena itu, kebijakan yang harus dilakukan adalah menyediakan sistem prasarana transportasi dengan kualitas minimal agar dapat dilalui.



Jaringan transportasi merupakan komplementaritas dalam sektor lain. Dengan membangun semua sektor pembangunan tanpa memperhatikan sektor transportasi maka transferabilitas antar daerah kurang berhasil. Tidak diragukan lagi bahwa transportasi memiliki pengaruh yang besar terhadap pembangunan di segala bidang. Hampir semua mobilitas spasial melibatkan urusan transportasi.

Transportasi dalam kaitannya dengan sistem atau kondisi perekonomian di suatu wilayah sangat erat. Dalam bidang ekonomi diperlukan sarana untuk mendistribusikan output dari proses produksi sehingga barang-barang yang dihasilkan dapat sampai ke konsumen tepat waktu.

Di sisi lain transportasi juga berhubungan dengan pemenuhan kebutuhan di bidang pendidikan. Untuk memperoleh pelayanan pendidikan yang tidak tersedia di suatu daerah maka penduduk harus ke luar daerah. Kesulitan aksesibilitas dalam bidang pendidikan akan mengakibatkan masyarakat tidak termotivasi untuk menempuh pendidikan.

#### **D. Transportasi perdesaan**

Transportasi perdesaan merupakan transportasi yang menghubungkan sentra-sentra produksi dan berfungsi untuk memperlancar (daya jangkau) masyarakat perdesaan di dalam melaksanakan kegiatan serta menyalurkan informasi dan segala jasa di perdesaan.<sup>11</sup>

---

<sup>11</sup> *Ibid.*,

Efektivitas tiap kebijaksanaan pembangunan regional tergantung pada bagaimana yang bersangkutan menyempurnakan organisasi sosio-ekonominya sebagai pusat pelayanan bagi penduduk perdesaan. adapun kaitannya dengan produksi pertanian pusat pelayanan kecil melaksanakan tiga fungsi, yaitu :

1. Bertindak sebagai suatu pasar lokal atau titik akumulasi hasil pertanian lokal untuk konsumsi di daerah.
2. Bertindak sebagai pusat koleksi hasil-hasil untuk tujuan ekspor, sebagai mata rantai pengiriman dari daerah pertanian ke konsumen keluar daerah.
3. Menyediakan masukan pertanian atau jasa lainnya yang mendorong penduduk desa untuk memperkenalkan perubahan-perubahan teknologi dalam produksi.

Sarana transportasi dan komunikasi menentukan keadaan seluruh interaksi. Sangat sedikit pertukaran barang dapat terjadi tanpa komunikasi antar manusia, dalam hal ini penekanannya diletakkan pada transportasi. Perbaikan kondisi sarana transportasi dan digunakan sarana kendaraan memberikan manfaat kepada produksi pertanian yang semula daerah pemasarannya sangat atau terbatas menjadi lebih luas. Perbaikan kondisi jalan tersebut menuntut pengembangan transportasi baik berupa penambahan jalan baru dan peningkatan sejalan dengan kebutuhan untuk ekstensifikasi pertanian.

## E. Pembangunan Pertanian

Pembangunan pertanian dapat didefinisikan sebagai suatu proses perubahan sosial. Implementasinya tidak hanya ditujukan untuk meningkatkan status dan kesejahteraan petani semata, tetapi sekaligus juga dimaksudkan untuk mengembangkan potensi sumber daya manusia baik secara ekonomi, sosial, politik, budaya, lingkungan, maupun melalui perbaikan, pertumbuhan dan perubahan. Adapun syarat pokok dalam pembangunan pertanian meliputi:<sup>12</sup>

1. Adanya pasar untuk hasil-hasil usaha tani.

Pembangunan pertanian akan meningkatkan produksi hasil-hasil usaha tani. Hasil-hasil ini tentunya akan dipasarkan dan dijual dengan harga yang cukup tinggi untuk menutupi biaya dan tenaga yang telah dikeluarkan para petani sewaktu memproduksinya. Didalam memasarkan hasil-hasil produk pertanian ini diperlukan adanya permintaan akan hasil-hasil pertanian tersebut, sistem pemasaran, dan kepercayaan para petani pada sistem pemasaran tersebut

2. Teknologi yang senantiasa berkembang.

Meningkatnya produksi pertanian diakibatkan oleh pemakaian cara-cara atau teknik-teknik baru dalam di usaha tani. Memanglah tidak mungkin untuk memperoleh hasil yang banyak dengan hanya

---

<sup>12</sup> Pembangunan Pertanian. [http://www.foxitsoftware.com/pdf\\_pembangunan\\_pertanian/\\_pe\\_intro.php](http://www.foxitsoftware.com/pdf_pembangunan_pertanian/_pe_intro.php) (27 februari 2010)

menggunakan tanaman hewan yang itu-itu saja, menggunakan tanah yang lama dan dengan cara-cara yang tetap seperti dulu.

3. Tersedianya bahan-bahan dan alat-alat produksi yang lokal.

Sebagian besar metode baru yang dapat meningkatkan produksi pertanian memerlukan penggunaan bahan-bahan dan alat-alat produksi yang khusus oleh para petani. Diantaranya termasuk bibit, pupuk, obat-obat pemberantasan hama dan lain-lain. Pembangunan pertanian memerlukan kesemua faktor diatas tersedia diberbagai tempat dalam jumlah yang cukup banyak untuk memenuhi keperluan tiap petani yang mungkin mau menggunakannya.

4. Adanya perangsang produksi bagi petani.

Teknologi yang maju, pasar yang mudah, dan tersedianya bahan-bahan dan alat-alat produksi, kesemuanya memberikan kesempatan kepada para petani untuk menaikkan produksi.

5. Tersedianya pengangkutan yang lancar dan kontinyu.

Syarat mutlak kelima adalah pengangkutan. Tanpa pengangkutan yang efisien dan murah, keempat syarat mutlak lainnya tidak dapat berjalan dengan efektif, karena produksi pertanian harus tersebar luas. Oleh karena itu diperlukan suatu jaringan pengangkutan yang bercabang luas untuk membawa bahan-bahan perlengkapan produksi ke tiap usaha tani, dan membawa hasil pertanian ke konsumen di kota-kota besar dan kecil.

a. Potensi Daerah.

Potensi daerah pada dasarnya merupakan kekayaan yang dikandung oleh suatu daerah dan dapat dimanfaatkan kepeningan pembangunan daerah. Potensi daerah dibagi atas potensi pertanian, peternakan, perikanan, kehutanan, perindustrian, pertambangan, dan sebagainya. Sarana transportasi terus berkembang mengikuti fenomena perkembangan tata guna lahan dalam memperbaiki jalan raya dan pelayanan transportasi yang baik untuk menunjang daerah yang dibangun.<sup>13</sup>

Kebijaksanaan pertanian adalah serangkaian tindakan yang sedang dan akan dilaksanakan oleh pemerintah untuk mencapai tujuan tertentu. adapun tujuan umum kebijaksanaan pertanian kita adalah memajukan pertanian, mengusahakan agar pertanian menjadi lebih produktif, produksi dan efisiensi produksi mengakibatkan tingkat penghidupan petani akan lebih tinggi dan kesejahteraan yang lebih sempurna.

Kebijaksanaan pertanian yang lebih spesifik meliputi berbagai bidang yang penting diantaranya adalah kebijaksanaan harga, kebijaksanaan pemasaran dan lain-lain kebijaksanaan yang dibuat bidang-bidang lain kebijaksanaan yang lebih khusus menyangkut masalah kelembagaan baik yang langsung dapat di sektor pertanian

---

<sup>13</sup>Peranan Pertanian. [http://www.foxitsoftware.com/pdf\\_peranan\\_pertanian/pe\\_intro.php](http://www.foxitsoftware.com/pdf_peranan_pertanian/pe_intro.php) ( 27 februari 2010)

maupun diluar sektor lain yang ada hubungannya dengan sektor pertanian.

Koordinasi selalu dibutuhkan dalam organisasi yang besar dan kompleks, serta dalam kehidupan modern karena pada umumnya untuk suatu tujuan ada berbagai kegiatan yang dilakukan atau dalam berbagai kegiatan yang meskipun berlainan tujuannya, tetapi di dalamnya ada hal-hal yang saling berkaitan.

Koordinasi atau kurangnya koordinasi ternyata sering juga merupakan hal yang mengganggu dalam pencapaian sasaran pembangunan secara optimal. Bahkan didaerah lain yang sama ada kegiatan untuk tujuan yang sama, tetapi dilakukan oleh instansi yang berbeda dan satu sama lain tidak saling berhubungan. Dengan demikian koordinasi harus diupayakan berjalan sehingga dapat menjamin keserasian dan sinergi demi berbagai kegiatan pembangunan yang dilakukan.

b. Faktor produksi pertanian

Dalam perencanaan pembangunan yang lalu telah ditujukan mengenai perbaikan prasarana dan sarana yang dapat mempengaruhi peningkatan produksi pertanian khususnya produksi tanaman pangan dipertimbangkan pula bahwa lapangan kerja dapat ditingkatkan dengan peningkatan intensitas tenaga kerja dengan cara-cara pertanian modern, dengan menggunakan bibit unggul. Panca usaha dalam pembangunan pertanian, yaitu :

1. Penggunaan bibit unggul pertanian.
2. Penggunaan pupuk.
3. Perbaikan dalam cara-cara bercocok tanam.
4. Pengenal cara perlindungan tanaman yang sesuai.
5. Pemanfaatan sarana irigasi yang optimal.

Produksi diartikan sebagai kegiatan untuk menciptakan dan menambah kegunaan satu barang dan jasa dengan memanfaatkan faktor-faktor produksi yang tersedia. Upaya untuk menciptakan atau menambah kegunaan suatu barang atau jasa menggunakan faktor produksi yang tersedia dengan memerlukan metode tertentu yang dikombinasikan dalam proses produksi.

Lahan pertanian dapat dibedakan dengan tanah pertanian. Lahan pertanian banyak diartikan sebagai tanah yang disiapkan untuk diusahakan misalnya sawah, tegalan, dan pekarangan. Sedangkan tanah pertanian adalah tanah yang belum tentu diusahakan dengan usaha pertanian. Dengan demikian luas tanah pertanian lebih besar dari pada lahan pertanian sehingga lahan tersebut dapat juga dilihat dari aspek kesuburan tanah, lokai, topografi, status lahan dan faktor lingkungan.

Disektor pertanian sebagian besar tenaga kerja berasal dari keluarga petani. Tenaga kerja sebagian faktor sangat dibutuhkan dimana merupakan penggerak dari penggunaan faktor produksi lainnya yang perlu mendapat perhatian mengenai tenaga kerja dalam sektor pertanian bagaimana menyerap tenaga kerja. Produktivitas tenaga kerja pertanian

dapat ditingkatkan melalui berbagai cara antara lain dengan cara pendidikan dan latihan kerja dalam meningkatkan mutu dan hasil kerjanya.

Tenaga kerja merupakan faktor produksi yang perlu dipertimbangkan sehingga dapat mencukupi bukan dilihat dari tersedianya tenaga kerja tetapi jumlah dan kualitas dan macam tenaga kerja perlu diperhatikan.

Daerah-daerah perdesaan mempunyai arti yang penting pula yaitu (1) mensuplay bahan makanan yang dibutuhkan tenaga kerja sektor individu, (2) menyediakan banyak bahan mentah untuk produksi individu dan (3) merupakan pasar lokal untuk barang dan jasa yang dihasilkan di kota.

Penyuluhan pertanian dapat juga disebut bentuk pendidikan non formal, suatu bentuk pendidikan yang cara, bahan dan sarannya disesuaikan dengan keadaan, kepentingan, waktu maupun tempat petani. Tujuan utama adalah untuk menambah kesanggupan petani dalam mengolah usaha taninya. Hal ini berarti melalui penyuluhan diharapkan adanya perubahan perilaku petani, sehingga mereka dapat memperbaiki cara bercocok tanam, menggemukkan ternak, agar lebih besar penghasilannya dan hidup lebih layak. Tugas penyuluh pertanian terutama menyangkut membantu petani agar senantiasa meningkatkan usaha tani. Sedangkan bagi petani, penyuluhan itu adalah suatu



kesempatan pendidikan diluar sekolah dimana mereka dapat belajar sambil berbuat.

## **BAB III**

### **METODE PENELITIAN**

#### **A. Lokasi dan waktu penelitian**

##### **1. Lokasi penelitian.**

Penelitian ini dilakukan di Kecamatan Bulukumpa Kabupaten Bulukumba, pemilihan lokasi berdasarkan atas pertimbangan pada daerah tersebut memiliki sumber daya alam pertanian dan perkebunan yang berlimpah, namun peranan transportasi di beberapa Desa belum berjalan sebagaimana mestinya sehingga akan mempengaruhi produksi hasil pertanian.

##### **2. Waktu Penelitian.**

Waktu penelitian dilakukan berdasarkan lama waktu kegiatan penelitian dimulai dari melakukan pembuatan proposal, melakukan penelitian, kegiatan survey lapangan, pengumpulan data penelitian, sampai dengan perampungan hasil penelitian dan proses dan proses kegiatan penyelesaian penelitian.

#### **B. Populasi dan Sampel.**

##### **1. Populasi**

Populasi adalah keseluruhan individu dalam ruang lingkup yang akan diteliti. Populasi pada penelitian ini adalah masyarakat yang ada di Kecamatan Bulukumpa dengan jumlah penduduk 57.354 jiwa.

## 2. Sampel.

Sampel adalah sejumlah anggota yang dipilih/diambil dari suatu populasi besarnya sampel ditentukan oleh banyaknya data atau observasi dalam sampel itu.<sup>1</sup> Berdasarkan populasi diatas maka teknik penarikan sampel dilakukan secara acak (sampel random). Untuk efisiensi penelitian ini maka sampel ditetapkan secara proporsional dengan menggunakan rumus berikut :

$$n = \frac{N}{N(d)^2 + 1}$$

Keterangan :

n = jumlah populasi yang digunakan

N = jumlah populasi

d = derajat kebebasan

dengan demikian kumlah populasi N untuk masyarakat sebanyak 57.354 jiwa dengan presisi yang ditetapkan 10 % adalah sebagai berikut

$$n = \frac{57.354}{57.354 (10\%)^2 + 1}$$

$$n = \frac{57354}{57354 (0,01) + 1}$$

$$n = \frac{57354}{574,5} = 99 \text{ orang}$$

Jadi, jumlah sampel untuk masyarakat adalah sebanyak 99 orang

---

<sup>1</sup> Arif Tiro, Dasar-Dasar Statistika (cet. 7 ; Makassar: State University Of Makasaar Press, 1999), h.3.

### **C. Jenis dan Sumber Data**

Data yang diperoleh pada penelitian ini bersumber dari beberapa instansi terkait seperti dari kantor desa, kantor pertanian, balai informasi dan penyuluhan pertanian, BPS Kabupaten Bulukumba, Dinas perkebunan dan kehutanan, kantor Bappeda, Dengan jenis data sebagai berikut :

1. Data primer, adalah data yang diperoleh dari hasil penelitian di lapangan yang berhubungan langsung dengan transportasi, seperti kondisi jalan, jarak angkut, serta sarana pengangkutan, terhadap pembangunan pertanian di Kecamatan Bulukumpa.
2. Data sekunder, adalah data yang diperoleh pada instansi terkait guna mengetahui data kuantitatif objek penelitian jenis data yang dimaksud adalah data geografi wilayah/administrasi, topografi, keterangan, jenis tanah, karakteristik kependudukan, prasarana dan sarana transportasi, produktivitas komoditas pertanian dan perkebunan di Kecamatan Bulukumpa.

### **D. Metode Pengumpulan Data.**

Untuk mendapatkan data yang dibutuhkan pada penelitian ini, maka dilakukan dengan cara :

- a. Observasi lapangan, yaitu suatu teknik penyaringan data melalui pengamatan langsung di lapangan secara sistematis mengenai fenomena yang diteliti.

- b. Interview atau wawancara dengan masyarakat setempat yang dianggap memberikan data atau informasi mengenai permasalahan yang dibahas dalam penelitian ini.
- c. Telaah pustaka yaitu, cara mengumpulkan data informasi dengan cara membaca atau mengambil literatur laporan, bahan perkuliahan dan sumber-sumber lainnya yang ada kaitannya dengan permasalahan yang diteliti.
- d. Kuisioner yaitu teknik pengumpulan data yang dilakukan dengan cara memberi seperangkat pertanyaan atau pertanyaan tertulis kepada responden untuk dijawab.<sup>2</sup>

#### **E. Metode Analisis Data.**

Teknik analisis dalam penelitian ini terdiri dari analisis kualitatif dan kuantitatif, yaitu :

- a. Analisis kualitatif dilakukan secara deskriptif yang diperoleh dari studi literatur yang didasarkan pada sifat dan kualitas data.
- b. Analisis kuantitatif dilakukan dengan metode perhitungan matematika sesuai dengan kegunaannya, dalam penelitian ini digunakan :
  - 1. Analisis korelasi.

Analisis ini merupakan salah satu cara untuk menguji keterkaitan antara faktor yang berpengaruh antara koefisien korelasi ( $r$ ). dimana analisis ini digunakan untuk menentukan korelasi antara variabel tidak bebas dengan variabel bebas, dengan rumus berikut ini :

---

<sup>2</sup> Sugiyono, Metode Penelitian Kuantitatif Kualitatif dan R & D (cet. 1; Bandung: Alfabeta, 2006)

$$r = \frac{(\sum Y^2)(\sum X^2) - (\sum XY)^2}{\sqrt{n \sum x^2 - (\sum x)^2} \times \sqrt{n \sum y^2 - (\sum y)^2}}$$

Analisis ini digunakan untuk mengidentifikasi keterkaitan factor yang mempengaruhi peranan transportasi perdesaan terhadap pembangunan pertanian di Kecamatan Bulukumpa Kabupaten Bulukumpa, dimana pedoman interpretasi koefisien korelasi antar variabel yang diuji mengacu pada pedoman sebagai berikut :

Tabel 3.1  
Koefisien tingkat korelasi variabel yang berpengaruh

Interval koefisien	Tingkat hubungan
0,00 – 0,199	Sangat rendah
0,200 – 0,399	Rendah
0,400 – 0,599	Sedang
0,600 – 0,799	Kuat
0,800 – 1,000	Sangat kuat

Keterangan :

r = koefisien korelasi.

N = jumlah variabel

Y = variabel tidak bebas

X = variabel bebas

Dengan variabel yang digunakan yaitu :

Y = pembangunan pertanian

X<sub>1</sub> = kondisi jalan

X<sub>2</sub> = alat angkut

X<sub>3</sub> = jarak tempuh

X<sub>4</sub> = tarif/biaya angkutan

Nilai  $r =$  berarti bahwa korelasi antara variabel Y dan X adalah positif (meningkatnya nilai X akan mengakibatkan meningkatnya nilai Y) sebaliknya jika  $r = -1$  berarti korelasi antara variabel Y dan X adalah negatif (meningkatnya nilai X akan mengakibatkan menurunnya nilai Y), nilai  $r = 0$  menyatakan tidak ada korelasi antara variabel/perubahan.

## **BAB IV**

### **HASIL DAN PEMBAHASAN**

#### **A. Gambaran Umum Wilayah Penelitian**

##### **1. Letak Geografis dan Batas Wilayah.**

Kabupaten Bulukumba terletak di bagian selatan jasiarah Sulawesi selatan dan jarak kurang lebih 153 kilometer dari Kota Provinsi Sulawesi Selatan. Secara administratif terdiri atas 10 kecamatan, 27 Kelurahan dan 99 Desa. Secara geografis terletak antara 05°20' - 05°40' lintang selatan dan 119°58' - 120°28' bujur timur.<sup>1</sup> Secara administratif Kabupaten Bulukumba berbatasan dengan :

- Sebelah utara berbatasan dengan Kabupaten Sinjai.
- Sebelah timur berbatasan dengan teluk Bone.
- Sebelah selatan berbatasan dengan laut flores.
- Sebelah barat berbatasan dengan Kabupaten Bantaeng.

Sedangkan Kecamatan Bulukumba berada pada Kabupaten Bulukumba Provinsi Sulawesi Selatan dengan jarak dari ibukota Kabupaten Bulukumba sekitar 31 Km dan merupakan kawasan pertanian di Kabupaten Bulukumba

---

<sup>1</sup> Kabupaten dalam angka tahun 2009, Kantor Statistik Kabupaten Bulukumba. Hal. 10



yang terdiri atas 13 Desa dan 3 Kelurahan. Secara geografis terletak dengan batasan wilayah :

- Sebelah utara berbatasan dengan Kabupaten Sinjai
- Sebelah timur berbatasan dengan Kecamatan Kajang
- Sebelah selatan berbatasan dengan Kecamatan Rilau ale
- Sebelah barat berbatasan dengan Kecamatan Kindang

## 2. Topografi, kelerengan, jenis tanah.

### 1.) Topografi

Wilayah Kabupaten Bulukumba hampir 95,4 persen berada pada ketinggian 0 sampai 1000 meter diatas permukaan laut (dpl) dengan tingkat kemiringan tanah umumnya 0-40°. Ketinggian tanah digolongkan sebagai berikut :

**Table 4.1**  
**Presentase ketinggian dari permukaan laut**

Ketinggian (meter)	Presentase ( % )
0 – 25	24
25 – 100	32
100 – 500	34
500 - 1000	7
Diatas 1000	3

*Sumber : Kantor BPS Kabupaten Bulukumba tahun 2009*

## 2.) Kemiringan Lereng

Keadaan permukaan lahan Kabupaten Bulukumba bervariasi mulai dari landai, bergelombang hingga curam. Kemiringan tanah umumnya 0 - 40° terdapat sekitar 32 aliran sungai yang dapat mengairi sawah, sehingga merupakan daerah potensi pertanian.

**Table 4.2**  
**Presentase kemiringan lereng**

Kemiringan lereng	Presentase (%)
0 – 2	34
2 – 4	46
15 – 40	16
Diatas 40	5

*Sumber : Kantor BPS Kabupaten Bulukumba Tahun 2009*

## 3.) Jenis Tanah

Jenis tanah yang ada di Kabupaten Bulukumba adalah alluvial hidromorf, andososl, renzina, laterik, latosol, mediteran, planosol, dan regosol. Adapun jenis tanah yang ada di Kecamatan Bulukumpa umumnya jenis tanah yang ada adalah andosol.

#### 4.) Keadaan iklim.

Wilayah Kabupaten Bulukumba berada pada ketinggian 0 sampai dengan 1000 meter di atas permukaan laut (dpl) dengan tingkat kemiringan tanah umumnya 0 – 40°. Curah hujannya rata-rata 230 mm per bulan dan rata-rata hari hujan 11 hari per bulan. Dapat dilihat jumlah curah hujan pada table dibawah ini :

**Table 4.3**  
**Jumlah curah hujan lima tahun terakhir**  
**di Kecamatan Bulukumpa**

Bulan	Curah hujan				
	2004	2005	2006	2007	2008
Januari	115	156	104	125	168
Februari	104	277	101	67	84
Maret	117	136	146	141	245
April	166	235	95	91	556
Mei	149	115	62	172	560
Juni	230	248	66	55	364
Juli	22	99	77	148	196
Agustus	36	27	-	38	81
September	-	37	-	-	35
Oktober	-	38	-	100	106
November	62	68	44	27	206
Desember	93	89	100	107	168

Sumber : Kantor BPS Kabupaten Bulukumba tahun 2009

Peta administrasi Kabupaten Bulukumba

## Peta administrasi Kecamatan Bulukumpa

### **3. Kependudukan**

Peningkatan jumlah penduduk pada suatu wilayah tentu perlu diimbangi dengan penyediaan prasarana dan sarana di semua wilayah secara memadai baik secara kualitas maupun secara kuantitas. Dengan demikian semua lapisan masyarakat dapat melakukan akses dengan baik dalam rangka meningkatkan tatanan kehidupannya. Jumlah penduduk merupakan modal dasar dalam pengembangan suatu wilayah. Apabila jumlah penduduk yang besar tidak diimbangi dengan potensi sumber daya alam yang dimiliki dan peningkatan kualitas sumber daya manusia, akan menimbulkan masalah dalam memajukan perekonomian wilayah.

Oleh karena itu, penyajian data dan informasi tentang penduduk merupakan salah satu factor penting yang harus diidentifikasi karena dapat memberikan indikasi tentang pikiran dan penyediaan lapangan kerja di daerah tersebut pada masa mendatang. Tabel dibawah ini merupakan struktur kependudukan lima tahun terakhir dimana tiap tahunnya mengalami peningkatan.

**Table 4.4**  
**Struktur penduduk dirinci menurut Desa/Kelurahan**  
**di Kecamatan Bulukumpa Tahun 2009**

No	Desa/Kelurahan	2004	2005	2006	2007	2008
1	Sapobonto	3423	3634	3269	3245	3303
2	Bontobulaeng	3575	3695	3328	3303	3362
3	Bulo – Bulo	3809	3703	3027	3004	3059
4	Salassae	3991	4172	3147	3123	3179
5	Bontomangiring	3546	3265	4453	4420	4498
6	Jojjolo	4328	4816	4553	4518	4600
7	Ballasaraja	2629	2552	3277	3251	3310
8	Tanete	3820	3615	5385	5345	5440
9	Balang taroang	2045	2100	2985	2962	3015
10	Kambuno	2441	2334	4219	4187	4262
11	Barugae	4986	5104	2527	2508	2553
12	Balang pesoang	3245	3325	3116	3092	3148
13	Jawi – Jawi	2520	2412	3720	3692	3758
14	Tibona	3512	3356	3771	3743	3810
15	Bonto minasa	2816	2974	3001	2978	3031
16	Batulohe	4056	4204	2006	1991	3026
<b>Jumlah</b>		<b>54 742</b>	<b>55 261</b>	<b>55 784</b>	<b>55 362</b>	<b>57 354</b>

*Sumber : Kabupaten Bulukumpa dalam angka 2009*

## **B. Sistem Transportasi Darat.**

Jalan merupakan prasarana untuk memperlancar kegiatan perekonomian, pembangunan pertanian transportasi sangat penting karena menentukan kelancaran pemasaran hasil produksi setempat serta barang yang dibutuhkan masyarakat yang tidak dihasilkan sendiri, serta dengan menjangkau kantong-kantong produksi. Tanpa prasarana yang memadai, maka komoditas yang diproduksi setempat akan bernilai rendah karena biaya pengangkutan yang tinggi untuk sampai ke pasar, bahkan keadaan ini juga akan mengakibatkan menurunnya kualitas komoditas pertanian sejalan dengan bertambahnya waktu yang terbuang, sehinggakan mengakibatkan harga semakin rendah.

### **1. Sarana**

Dalam rangka menunjang perekonomian Kecamatan Bulukumpa dan kelancaran dalam mendistribusikan hasil-hasil pertanian bagi para petani dan masyarakat lainnya. Daerah ini kurang ditunjang angkutan perdesaan dan barang termasuk angkutan komoditi pertanian.

Jenis sarana yang digunakan untuk pengangkutan komoditi dari tempat produksi ke tempat pengumpul masih menggunakan tenaga manusia dengan cara dipikul dan sebagian menggunakan sepeda motor dan tenaga hewan (kuda). Sedangkan pengangkutan untuk jumlah produksi yang lebih besar dapat menggunakan kendaraan roda empat jika jarak lebih dekat dan kondisi



jalannya bisa dilalui kendaraan. Pengangkutan ini dilakukan oleh pedagang yang langsung membeli hasil dari pertanian ke tempat produksi.

Jumlah sarana angkutan di kecamatan bulukumpa masih sedikit, khususnya sarana angkutan barang untuk mengangkut hasil produksi pertanian yang ada di beberapa desa di kecamatan bulukumpa seperti sarana angkutan truk dan pick up. Untuk lebih jelasnya dapat dilihat pada tabel berikut

**Tabel 4.5:**  
**Jumlah sarana angkutan Kecamatan Bulukumpa**  
**Tahun 2004-2008**

No	Sarana angkutan	2004	2005	2006	2007	2008
1	Mobil pribadi	18	20	23	23	27
2	Pete – pete	20	24	24	26	28
3	Truk	4	6	7	7	7
4	Pick up	8	8	9	10	10
5	Motor	32	37	37	41	43
6	Sepeda	15	15	14	17	20
<b>Jumlah</b>		<b>97</b>	<b>110</b>	<b>114</b>	<b>124</b>	<b>135</b>

*Sumber : Kecamatan Bulukumpa dalam angka tahun 2009*

Berdasarkan tabel diatas dapat dikatakan bahwa sarana angkutan di kecamatan bulukumpa setiap tahunnya mengalami peningkatan terutama pada sarana angkutan mobil pribadi, pete – pete, motor dan sepeda. Sedangkan sarana angkutan seperti truk hanya mengalami peningkatan pada tahun 2005 dan 2006, sarana angkutan pick up hanya mengalami peningkatan pada tahun


2006. Pada Kecamatan Bulukumpa membutuhkan sarana angkutan seperti truk dan pick up, karena dengan sarana tersebut dapat mengangkut hasil produksi pertanian dengan jumlah besar. Hal ini didasarkan pada hasil produksi pertanian yang ada di Kecamatan Bulukumpa setiap tahunnya mengalami peningkatan sehingga membutuhkan sarana angkutan barang untuk mengangkut hasil produksi pertanian ke tempat pemasaran.

## **2. Prasarana**

Jalan merupakan prasarana transportasi darat untuk memperlancar kegiatan perekonomian suatu wilayah atau kawasan. Pembangunan prasarana dan sarana sangat penting, karena menentukan kelancaran pergerakan dan pemasaran hasil pertanian setempat. Serta distribusi hasil pertanian kebutuhan yang tidak dapat diproduksi sendiri, serta untuk meningkatkan sentra-sentra produksi. Tanpa prasarana jalan yang memadai, maka hasil pertanian masyarakat suatu kawasan tidak memiliki nilai ekonomi yang tinggi, karena biaya angkutan yang tinggi ke pasar.

Kondisi jalan di kecamatan Bulukumpa adalah aspal, pengerasan, dan masih ada beberapa jalan desa yang kondisinya masih merupakan jalan tanah, sehingga dapat mempengaruhi aktifitas masyarakat di desa tersebut.

**Gambar 4.1**  
**Kondisi jalan tanah**



*Sumber : survey lapangan tahun 2010*

Gambar diatas merupakan kondisi jalan tanah yang ada di desa joggolo, dan kurang dilalui kendaraan roda empat, kecuali kendaraan roda dua seperti sepeda motor yang sering melintasi jalan tersebut. Sehingga dengan kondisi jalan yang demikian maka aktifitas masyarakat yang sangat terbatas karena kurangnya kendaraan yang melintasi jalan. Masyarakat ke pasar dalam jangka waktu dua kali seminggu, padahal aktifitas pasar biasanya tiga kali dalam seminggu.

**Gambar 4.2**  
**Kondisi jalan pengerasan**



*Sumber : survey lapangan tahun 2010*

Kondisi jalan diatas merupakan jalan pengerasan yang ada di Kecamatan Bulukumpa, meskipun jalan ini sudah merupakan pengerasan dan sudah layak dilalui oleh kendaraan namun masih kurang sarana angkutan yang tidak mau melintasi jalan tersebut. Namun ketika musin panen tiba sarana angkutan seperti angkutan barang sering melintasi jalan tersebut dengan kapasitas barang melebihi kapasitas truk, sehingga kondisi jalan cepat mengalami kerusakan pada jalan.

Jenis permukaan yang ada di Kabupaten Bulukumba setiap tahunnya mengalami peningkatan baik jalan aspal, kerikil, tanah, beton, dan paving blok. Begitupun kondisi jalannya mengalami peningkatan, untuk lebih jelasnya dapat dilihat pada tabel berikut

**Tabel 4.6**  
**Panjang jalan menurut status jalan Kecamatan Bulukumpa**  
**Tahun 2004-2008**

Keadaan	2004	2005	2006	2007	2008
1. Jenis Permukaan					
• Aspal	35,1	42,7	47,3	49,0	58,7
• Kerikil	32,1	32,1	32,6	31,4	27
• Tanah	18,5	13,3	8,3	7,5	6,2
• Beton	-	-	-	-	-
• Paving block	-	-	-	-	-
<b>Jumlah</b>	<b>85,7</b>	<b>88,1</b>	<b>88,2</b>	<b>87,9</b>	<b>91,9</b>
3. Kondisi Jalan					
• Baik	29	30,1	32,2	37,3	39,5
• Sedang	7,9	11,5	11,9	10,2	13,1
• Rusak ringan	41,6	40,1	38,4	35,2	34,4
• Rusak berat	7,2	6,4	5,7	5,2	4,9
<b>Jumlah</b>	<b>85,7</b>	<b>88,1</b>	<b>88,2</b>	<b>87,9</b>	<b>91,9</b>

*Sumber : Dinas Perhubungan Kabupaten Bulukumba*

Panjang jalan menurut jenis permukaan di Kecamatan Bulukumpa dari tahun ke tahun mengalami peningkatan yang cukup signifikan. Pada tahun 2004 panjang jalan menurut jenis permukaan sebesar 85,7 Km, terdiri dari jalan aspal, jalan kerikil atau pengerasan dan jalan tanah, sedangkan pada tahun 2008 panjang jalan menurut jenis permukaan meningkat sebesar 91,9 Km. jalan aspal sebesar 58,7 Km, jalan

kerikil(pengerasan) sebesar 27 Km, dan jalan tanah sebesar 6,2 Km, di Kecamatan Bulukumpa belum terdapat adanya jalan beton dan paving blok.

#### 4. Jarak

Selain jalan jarak juga sangat berpengaruh dalam memperlancar kegiatan perekonomian suatu wilayah. Karena dengan menempuh jarak yang sangat jauh dari tempat produksi ke tempat pemasaran maka akan berpengaruh pada kualitas hasil pertanian. Dalam hal ini jarak merupakan salah satu pengukuran untuk melihat seberapa besar biaya perjalanan dalam penyaluran distribusi hasil pertanian, jarak yang ditempuh dari lokasi produksi hasil pertanian ke tempat pemasaran berbeda-beda, hal ini dapat dilihat pada tabel berikut :

**Tabel 4.7**  
**Jarak tempuh dari desa ke ibukota Kecamatan**

No	Desa/Kelurahan	Jarak tempuh (Km)
1	Sapobonto	15
2	Bontobulaeng	7
3	Bulo – Bulo	4
4	Salassae	15
5	Bontomangiring	20
6	Jojjolo	15
7	Ballasaraja	2
8	Tanete	0
9	Baling taroang	6
10	Kambuno	7
11	Barugae	5
12	Balang pesoang	4
13	Jawi – Jawi	1
14	Tibona	7
15	Bontominasa	9
16	Batulohe	11

*Sumber : Kecamatan Bulukumpa dalam angka tahun 2009*

## Peta kondisi jalan Kecamatan Bulukumpa

Peta pergerakan angkutan umum



### C. Produktivitas Komoditas Pertanian Di Kecamatan Bulukumpa.

Pembangunan pertanian dalam arti luas bertujuan untuk meningkatkan produksi sekaligus meningkatkan pendapatan dan kesejahteraan masyarakat khususnya petani di perdesaan dan memperluas kesempatan kerja. Betapapun pentingnya sektor-sektor lain, usaha yang berkaitan dengan sector pertanian tetap merupakan bidang usaha yang cocok dan serasi di wilayah perdesaan. Oleh karena itu, pembanguan pertanian pada dasarnya harus dipandang sebagai pembangunan perdesaan dan untuk mrncapai hal tersebut maka perlu pula didukung sarana dan prasarana transportasi.

**Gambar 4.3**  
**Lahan pertanian yang ada di Kecamatan Bulukumpa**



*Sumber : survey lapangan tahun 2010*

#### 1. Komoditas tanaman pangan

Luas panen pada komoditas tanaman pangan pada kabupaten bulukumba secara keseluruhan pada akhir tahun 2008 adalah 42.491 Ha dan jumlah hasil produksi 238.236 ton gabah kering. Sedangkan luas panen

tanaman kacang tanah adalah 4.203 Ha dengan hasil produksi 9.340 ton. Sedangkan untuk kecamatan bulukumpa luas panen untuk tanaman pangan pada akhir tahun 2008 adalah 9.664 Ha dengan hasil produksi 52.997 ton. Dengan setiap tahunnya mengalami peningkatan, namun hanya pada tahun 2005 dan 2007 mengalami peningkatan. Yang banyak diusahakan petani adalah padi, selanjutnya untuk lebih jelasnya dapat dilihat pada tabel berikut :

**Tabel 4.8:**  
**Komoditas tanaman pangan Kecamatan Bulukumpa**  
**Tahun 2004-2008**

No	Komoditas	2004	2005	2006	2007	2008
1	Padi					
	• Luas panen (Ha)	6590	7087	7087	7740	7740
	• Produksi (ton)	29 450	33 590	33 590	43 576	43 576
2	Jagung					
	• Luas panen (Ha)	465	525	525	952	952
	• Produksi (ton)	980	1 744	1 744	2570	2570
3	Kacang tanah					
	• Luas panen (Ha)	359	429	429	620	620
	• Produksi (ton)	500	691	691	1429	1429
4	Ubi kayu					
	• Luas panen (Ha)	575	600	600	286	286
	• Produksi (ton)	9590	11 252	11 525	4554	4554
5	Ubi jalar					
	• Luas panen (Ha)	13	15	15	66	66
	• Produksi (ton)	45	56	56	868	868

*Sumber : Kabupaten Bulukumba dalam angka tahun 2009*

Pada tabel diatas menunjukkan hampir sebagian lahan yang ada ditanami padi pada tahun 2004 dengan luas panen Ha dengan produksi 29.450 ton sedangkan pada tahun 2005 luas lahan meningkat sebesar 7.087 Ha dengan produksi 33.590 ton, namun pada tahun 2006 tidak mengalami peningkatan. Baru pada tahun 2007 mengalami peningkatan dengan luas lahan 7.740 Ha dengan hasil produksi 43.576 ton. Selebihnya masyarakat menanam tanaman pangan seperti jagung, kacang tanah, ubi kayu dan ubi jalar. Sama halnya pada tanaman padi, tanaman pangan yang lainnya juga hanya mengalami peningkatan pada tahun 2005 dan 2007 baik itu luas lahan maupun hasil produksinya.

Berdasarkan hasil produksi pertanian terutama hasil produksi tanaman pangan diatas yang setiap tahunnya selalu mengalami peningkatan, maka dengan hal tersebut perlu didukung juga dengan adanya peranan transportasi perdesaan. Hal ini dimaksudkan agar hasil produksi pertanian dapat diangkut sekaligus dalam jumlah banyak sehingga para petani tidak melakukan pengangkutan berulang kali.

Hasil produksi pertanian setiap tahunnya mengalami peningkatan terutama hasil produksi tanaman pangan, hal tersebut disebabkan peran prasarana jalan. Karena dengan adanya peran prasarana jalan maka hasil masyarakat khususnya para petani lebih mudah mendapatkan alat-alat pertanian dan bahan-bahan pertanian, selain itu dapat memperlancar hasil-hasil produksi pertanian sampai ke tempat pemasaran

## 2. Komoditas tanaman perkebunan.

Tanaman perkebunan umumnya dimiliki oleh masyarakat namun ada pula tanaman perkebunan yang umum seperti perkebunan karet yang ada di kecamatan bulukumpa. Secara keseluruhan tanaman perkebunan pada akhir 2008 dengan luas panen 5.585 Ha dan jumlah hasil produksi 6.490 ton. Komoditas tanaman perkebunan hanya mengalami peningkatan pada tahun 2007 namun bukan hanya peningkatan tapi juga adapula yang mengalami penurunan hanya pada luas lahannya saja. Untuk lebih jelasnya dapat dilihat pada tabel berikut :

**Tabel 4.9:**  
**Komoditas tanaman perkebunan Kecamatan Bulukumpa**  
**Tahun 2004-2008**

No	Komoditas	2004	2005	2006	2007	2008
1	Karet					
	• Luas lahan (Ha)	2 864	2 864	2 864	2 874	2 874
	• Produksi (ton)	2950	3 472	3 472	4 449	4 449
2	Kelapa					
	• Luas lahan (Ha)	147	147	147	258	258
	• Produksi (ton)	87	105	105	172	172
3	Kopi					
	• Luas lahan (Ha)	1 458	1 458	1458	822	822
	• Produksi (ton)	1 500	1 328	1382	743	743
4	Lada					
	• Luas lahan (Ha)	595	595	595	605	605
	• Produksi (ton)	90	193	193	985	985

5	Kakao					
	• Luas lahan (Ha)	937	937	937	1026	1026
	• Produksi (ton)	450	549	549	821	821

*Sumber : Kabupaten Bulukumba dalam angka tahun 2009*

Berdasarkan tabel diatas komoditi tanaman perkebunan yang ada di Kecamatan Bulukumpa, dimana komoditi perkebunan terbesar yaitu karet pada tahun 2008 mengalami peningkatan dengan luas panen 2.874 Ha dan jumlah hasil produksi 4.449 ton, sedangkan pada tahun 2004 sampai tahun 2006 luas lahannya tidak mengalami peningkatan namun hasil produksinya mengalami peningkatan setiap tahunnya. Selain perkebunan karet yang mengalami peningkatan, kakao, kelapa, dan lada juga mengalami peningkatan hanya pada tahun 2007 saja. Namun pada komoditi perkebunan kopi baik itu luas lahan maupun hasil produksinya mengalami penurunan.

Berdasarkan data hasil produksi perkebunan diatas setiap tahunnya selalu mengalami peningkatan. Sehingga perlu didukung dengan adanya peranan transportasi perdesaan karena dengan adanya transportasi maka, penangkutan hasil produksi perkebunan dapat berjalan lancar sampai ke tempat pemasaran.

### **3. Komoditas peternakan**

Komoditas peternakan belum sepenuhnya diusahakan masyarakat di kecamatan Bulukumpa disebabkan oleh factor yaitu kurangnya areal yang luas untuk kandang, kurangnya tenaga dari dinas peternakan. Pengembangan

sector ini penduduk kecamatan bulukumpa secara umum diusahakan sebagai kegiatan yang bersifat insidental. Selain itu system pemeliharaannya belum dilakukan untuk usaha yang berorientasi pasar. Mekanisme pemeliharaannya dilakukan dengan cara pengembalaan sehingga tingkat kualitas produknya rendah. Namun setiap tahunnya peternakan di kecamatan mengalami peningkatan namun pada tahun 2008 jumlah ternak mengalami penurunan. Dapat dilihat pada tabel berikut :

**Tabel 4.10 :**  
**Komoditas peternakan Kecamatan Bulukumpa**  
**Tahun 2004-2008**

Jenis ternak	2004	2005	2006	2007	2008
S a p i	6080	6098	11 472	11 562	11 562
Kerbau	59	64	235	235	174
K u d a	589	606	1249	1252	1247
Kambing	167	170	2101	2155	2155
Ayam kampung	2500	2890	3000	3504	3504
I t i k	3450	3990	4920	4921	4921
JUMLAH	12 845	13 818	22 977	23 629	23 563

*Sumber : Kabupaten Bulukumba dalam angka tahun 2009*

Table diatas menunjukkan jumlah populasi ternak keseluruhan yang ada di kecamatan bulukumpa pada akhir tahun 2008 mengalami penurunan. Dimana pada tahun 2004 sampai tahun 2007 terus mengalami peningkatan yang cukup baik, terutama pada jenis ternak sapi dan kuda yang sering

digunakan untuk menggarap sawah dan mengangkut hasil produksi pertanian masyarakat setempat.

#### D. Keadaan Produk Domestik Regional Bruto

Kondisi ekonomi Kabupaten Bulukumba yang dicerminkan oleh PDRB khususnya pada lapangan usaha pertanian lima tahun terakhir memperlihatkan peningkatan setiap tahunnya. Dapat dilihat pada tabel berikut

**Tabel 4.11:**  
**PDRB menurut kapangan usaha petanian di Kabupaten Bulukumba tahun 2004 – 2008**

No	Tahun	PDRB Pertanian	Persentase (%)
1	2004	923 930,00	16,5
2	2005	994 946,28	17,8
3	2006	1 101 787,06	19,7
4	2007	1 173 974,66	21
5	2008	1 382 858,67	24,7
<b>Jumlah</b>		<b>5.577.495</b>	<b>100</b>

*Sumber :Kabupaten Bulukumba dalam angka tahun 2009*

Dengan melihat tabel diatas dapat disimpulkan bahwa PDRB kabupaten bulukumba khususnya pada pertanian dari tahun ke tahun mengalami peningkatan yang signifikan, dimana pada tahun 2008 mencapai 1.382.858,67 rupiah dibandingkan dengan PDRB pada tahun 2004 hanya mencapai 923.930,00 rupiah. Sehingga dapat dikatakan bahwa PDRB kabupaten Bulukumba sangat berpengaruh pada hasil produksi pertanian.

Transportasi sangat berperan penting terhadap pembangunan pertanian dimana terlihat pada data PDRB pertanian diatas memperlihatkan setiap tahunnya mengalami peningkatan yang cukup signifikan. Ini tidak terlepas dari peranan transportasi dalam pembangunan hasil-hasil pertanian. berikut ini merupakan tabel PDRB lapangan usaha pertanian.

**Tabel 4.12:**  
**PDRB menurut lapangan usaha transportasi Kabupaten**  
**Bulukumba tahun 2004-2008**

No	Tahun	PDRB transportasi	Persentase (%)
1	2004	36 403,06	15,9
2	2005	42 706,52	18,7
3	2006	41 740,22	18,3
4	2007	48 325,30	21,2
5	2008	58 466,24	25,6
<b>Jumlah</b>		<b>227 640</b>	<b>100</b>

*Sumber : kantor BPS Kabupaten Bulukumba tahun 2009*

Berdasarkan tabel diatas dapat disimpulkan bahwa PDRB Kabupaten Bulukumba khususnya pada pertanian mengalami peningkatan, terlihat pada tahun 2008 mencapai 58 466,24 rupiah dengan persentase 25,6%, dibandingkan pada tahun 2004 hanya mencapai 36 403,06 rupiah dengan persentase 15,9 %.



### E. Karakteristik Responden.

Untuk kebutuhan analisis responden, maka disajikan dalam beberapa aspek yaitu umur, tingkat pendidikan, dan pekerjaan responden. Dan melalui hal ini, maka digunakan penarikan sampel yang mana setiap aspek yang tersebut diatas sebanyak 65 responden.

#### 1. Usia Responden.

Untuk mengetahui berapa jumlah responden berdasarkan umur dapat dilihat pada tabel berikut ini :

**Tabel 4.13:**  
**Jumlah responden menurut usia Kecamatan Bulukumpa tahun 2010**

No	Umur responden	Frekuensi	Persentase (%)
1	20 – 24	10	10,1
2	25 – 34	32	32,3
3	35 – 44	35	35,3
4	45	18	18,1
5	> 60	4	4,0
<b>Jumlah</b>		<b>99</b>	<b>100</b>

*sumber : data primer setelah diolah tahun 2010*

Berdasarkan tabel diatas memberikan indikasi bahwa pada umumnya usia responden dalam penelitian ini tergolong usia produktif, sehingga dapat memberikan informasi yang akurat. Hal ini memberikan penjelasan bahwa petani yang berusia muda mempunyai kemampuan fisik lebih baik dibanding usia lanjut.

## 2. Tingkat Pendidikan.

Untuk mengetahui berapa jumlah responden berdasarkan tingkat pendidikan pada kecamatan Bulukumpa dapat dilihat pada tabel berikut ini:

**Tabel 4.14:**  
**Jumlah responden menurut tingkat pendidikan**

No	Tingkat pendidikan	Frekuensi	Presentase (%)
1	SD	20	20,2
2	S M P	28	28,2
3	S M A	36	36,3
4	DIPLOMA	10	10,1
5	SARJANA	5	5,0
<b>Jumlah</b>		<b>99</b>	<b>100</b>

*Sumber : data primer setelah diolah tahun 2010*

Berdasarkan tabel diatas memberikan indikasi bahwa pada umumnya tingkat pendidikan responden dalam penelitian ini umumnya mesyarakat mempunyai tingkat pendidikan yang relatif, sehingga dapat memberiakn informasi yang akurat. Hal ini memberikan penjelasan bahwa petani mempunyai kemampuan berfikir lebih baik.

## 3. Jenis Pekerjaan.

Untuk mengetahui berapa jumlah responden berdasarkan jenis pekerjaan, dapat dilihat pada tabel berikut ini :

**Tabel 4.15:**  
**Jumlah responden menurut jenis pekerjaan**

No	Jenis pekerjaan	Frekuensi	Persentase (%)
1	Petani	40	40,4
2	P N S	15	15,1
3	Pedagang	23	23,2
4	Sopir / buruh	18	18,1
5	Pensiunan P N S	3	3,0
<b>Jumlah</b>		<b>99</b>	<b>100</b>

*Sumber : data primer diolah tahun 2010*

Tabel diatas memberikan indikasi bahwa pekerjaan responden dalam penelitian ini hampir setengah dari responden yang ada adalah petani, sehingga dapat memberikan informasi tentang peranan transportasi terhadap pembangunan pertanian di Kecamatan Bulukumpa.

#### **F. Analisis Keadaan Fisik Wilayah.**

Kondisi topografi pada Kecamatan Bulukumpa sangat bervariasi dilihat dari tingkat kemiringan lereng yakni antara 0 – 2 dengan persentase 34 %, 2 – 4 dengan persentase 46 %, dan kemiringan lereng 15 – 40 dengan persentase 16%. Kondisi demikian menunjukkan bahwa lokasi penelitian dapat dikembangkan untuk pengembangan usaha pertanian, dan perkebunan.

Berdasarkan data yang diperoleh, ketinggian wilayah penelitian dari permukaan laut rata-rata antara 100 – 500 m dari permukaan laut sehingga dapat dimanfaatkan untuk usaha pertanian, dan peternakan dan perkebunan.

Dengan melihat kondisi iklim atau klimatologi yang tergolong dalam beriklim tropis. Sehingga daerah kecamatan bulukumpa sangat cocok untuk pemanfaatan lahan pertanian.

Dengan kondisi iklim atau klimatologi yang tergolong dalam beriklim tropis. Sehingga daerah Kecamatan Bulukumpa sangat cocok untuk pemanfaatan lahan pertanian.

Berdasarkan jenis tanah yang ada di Kecamatan Bulukumpa yang hampir keseluruhan berjenis tanah andosol yang mana jenis tanah tersebut baik untuk pertanian karena mampu menyerap air banyak dan mempunyai kapasitas pertukaran kation yang tinggi.

#### **G. Analisis Kondisi Sektor Pertanian**

Kondisi ekonomi masyarakat dipengaruhi oleh produksi usaha tani yang dihasilkan oleh para petani dan masyarakat lainnya, serta nilai jual dari hasil-hasil pertanian tersebut. Produksi yang dihasilkan sangat dipengaruhi pula oleh luas lahan yang digarap, tingkat penggunaan teknologi yang dilakukan oleh petani, pola tanam serta penanganan pascapanen, serta sistem pengangkutan.

Kondisi ekonomi Kabupaten Bulukumba yang dicerminkan oleh PDRB menurut lapangan usaha pertanian lima tahun terakhir memperlihatkan kecendrungan perbaikan, sebab dari tahun ke tahun mengalami peningkatan,

dimana pada tahun 2008 PDRB pertanian Kabupaten Bulukumba telah mencapai 1 382 858,67, bila dibandingkan PDRB tahun 2007 hanya sebesar 1 173 974,66.

Sektor ekonomi Kabupaten Bulukumba masih mendominasi sector perekonomian. Kontribusi sektor pertanian terhadap total PDRB Kabupaten sangat berpengaruh. Tingginya kontribusi pertanian tersebut ditunjang oleh sektor tanaman pangan. Hal ini menunjukkan bahwa sektor pertanian tanaman pangan sangat menunjang dalam bidang ekonomi Kabupaten Bulukumba.

#### **H. Analisis Peranan Transportasi Terhadap Pembangunan Pertanian**

Pada prinsipnya suatu aktivitas/usaha dapat terlaksana apabila kegiatan atau aktivitas tersebut dapat ditunjang dengan sarana dan prasarana transportasi yang memadai dengan memahami suatu program pembangunan, maka obyek pembangunan mempunyai lisensi apakah suatu program itu perlu atau tidak khususnya untuk meningkatkan taraf hidup masyarakat yang berada di daerah perdesaan.

Prasarana dan sarana transportasi merupakan hal yang terpenting dalam memacu dinamika pertumbuhan ekonomi dalam suatu wilayah. Melalui prasarana dan sarana transportasi diharapkan transportasi perdesaan dapat memperlancar kegiatan usaha dan pergerakan arus barang sehingga dapat di akses dengan cepat dalam meningkatkan pendapatan masyarakat di perdesaan.

Untuk mengetahui tingkat peranan transportasi terhadap pembangunan pertanian dilihat dari data responden dan menggunakan analisis korelasi. Masing-masing kolom menurut aspek tanggapan diberikan frekuensi berdasarkan

tanggapan responden, selanjutnya dihitung proporsinya dalam persentase (%) yang dilakukan berturut-turut menurut urutan besarnya.

Berdasarkan tanggapan responden memperlihatkan :

a. Kondisi jalan.

Transportasi perdesaan dapat dikatakan mempunyai peranan yang penting dalam melaksanakan pembangunan pertanian. kondisi jalan di Kecamatan Bulukumpa sudah memiliki akses keluar yang cukup baik. Namun masih ada beberapa desa yang kondisi jalannya masih rusak, dimana pada desa tersebut sangat banyak memproduksi hasil-hasil pertanian. berikut ini disajikan tanggapan responden mengenai pengaruh kondisi jalan terhadap pembangunan pertanian.

**Tabel 4.16:**  
**Pengaruh kondidi jalan terhadap pembangunan pertanian di Kecamatan Bulukumpa**

No	tanggapan	Frekuensi	Persentase (%)
1	Sangat berpengaruh	48	48,4
2	Berpengaruh	29	29,2
3	Cukup berpengaruh	10	10,1
4	Kurang berpengaruh	7	7,0
5	Tidak berpengaruh	5	5,0
<b>Jumlah</b>		<b>99</b>	<b>100</b>

*Sumber : hasil analisis*

Tabel diatas menunjukkan bagaimana tanggapan responden terhadap pengaruh kondisi jalan terhadap pembanguna pertanian kondisi jalan. Yaitu yang berpendapat sangat berpengaruh sebanyak 48,4 % yang berpendapat berpengaruh sebanyak 29,2 %, dan yang tidak berpengaruh terhadap terhadap pembangunan pertanian sebanyak 5 %.

Berdasarkan tanggapan responden tersebut sehingga dapat dikatakan bahwa kondisi jalan di Kecamatan Bulukumpa sangat perlu adanya perbaikan. Jika hal ini dibiarkan, maka kemungkinan besar akan berdampak pada tingkat pendapatan petani yang semakin menurun pada akhirnya berpengaruh terhadap rendahnya produksi pertanian oleh petani yang mengakibatkan terganggunya distribusi pemasaran dalam memenuhi kebutuhan konsumen.

b. Alat angkut.

Keberadaan sarana transportasi berupa angkutan umum yang beragam sangat membantu dan memperlancar kegiatan masyarakat dalam aktivitas pertanian utamanya peningkatan produksi pertanian. sarana angkuatn yang dimaksud adalah jenis angkutan barang seperti truk, pick up, ataupun mikrolet. Sarana angkutan seperti mikrolet biasanya digunakan untuk mengangkut penumpang dan barang dalam lingkup kecamatan, biasanya menggunakan alat angkut ini hanya membawa barang dalam jumlah sedikit untuk dijual ke pasar.

Berikut ini tanggapan responden mengenai pengaruh alat angkut terhadap pembangunan pertanian.

**Tabel 4.17:**  
**Pengaruh alat angkut terhadap pembangunan pertanian di Kecamatan Bulukumpa**

No	Tanggapan	Frekuensi	Persentase (%)
1	Sangat berpengaruh	27	27,2
2	Berpengaruh	40	40,4
3	Cukup berpengaruh	12	12,1
4	Kurang berpengaruh	11	11,1
5	Tidak berpengaruh	9	9,0
<b>Jumlah</b>		<b>99</b>	<b>100</b>

*Sumber : hasil analisis*

Tabel diatas dapat dikatakan bahwa tanggapan responden yang sangat berpengaruh sebanyak 27,2 % tanggapan yang menjawab berpengaruh sebanyak 40,4 % yang cukup berpengaruh sebanyak 12,1 %, dan yang tidak berpengaruh terhadap pembangunan pertanian sebanyak 9 %.

Dengan adanya angkutan yang digunakan untuk mengangkut penumpang dan barang yang dapat meningkatkan mobilitas barang yang berdampak pada aksesibilitas yang meningkat.

c. Jarak.

Melihat kondisi jalan yang rusak berat mengakibatkan jarak yang dilalui oleh alat angkut kendaraan dari tempat produksi ke tempat pemasaran semakin jauh. Untuk lebih jelasnya dapat dilihat pada tabel berikut :



**Tabel 4.18:**  
**Pengaruh jarak terhadap pembangunan pertanian di**  
**Kecamatan Bulukumpa**

No	Tanggapan	Frekuensi	Persentase (%)
1	Sangat berpengaruh	23	23,2
2	Berpengaruh	30	30,3
3	Cukup berpengaruh	16	26,1
4	Kurang berpengaruh	18	18,1
5	Tidak berpengaruh	12	12,1
<b>Jumlah</b>		<b>99</b>	<b>100</b>

*Sumber : hasil analisis*

Tabel diatas dapat dikatakan bahwa penadapat dari keseluruhan responden adalah terhadap pengaruh jarak tempuh dalam pembangunan pertanian maka yang berpendapat sangat berpengaruh sebanyak 23,2 % yang berpendapat berpengaruh sebanyak 30,3 % , cukup berpengaruh sebanyak 26,1 %, sedangkan yang berpendapat kurang berpengaruh sebanyak 18,1 %. Dan yang tidak berpengaruh sebesar 12,1 %

d. Tarif/biaya angkutan.

Dengan adanya angkutan yang digunakan untuk mengangkut penumpang dan barang dapat meningkatkan mobilitas barang yang berdampak pada aksesibilitas yang meningkat. Dengan ketersediaan alat angkutan memberi kemudahan bagi masyarakat khususnya petani akan lebih mudah

dalam mendapatkan sarana pertanian. berikut ini tanggapan responden mengenai tarif/biaya terhadap pembangunan pertanian.

**Tabel 4.19:**  
**Pengaruh tarif/biaya angkutan terhadap pembangunan pertanian**  
**Di Kecamatan Bulukumpa**

No	Tanggapan	Frekuensi	Persentase (%)
1	Sangat berpengaruh	20	20,2
2	Berpengaruh	35	35,3
3	Cukup berpengaruh	15	15,1
4	Kurang berpengaruh	14	14,1
5	Tidak berpengaruh	15	15,1
<b>Jumlah</b>		<b>99</b>	<b>100</b>

*Sumber : hasil analisis*

Tabel diatas dapat dilihat tanggapan masyarakat tentang tarif angkutan terhadap pembangunan pertanian, yang berpendapat sangat berpengaruh sebanyak 20,2 % berpengaruh sebanyak 35,3 %, cukup berpengaruh sebanyak 15,1 %, dan yang kurang berpengaruh terhadap pembangunan pertanian sebanyak 14,1 %. Sedangkan yang tidak berpengaruh sebesar 15,1 %.

1. Analisis faktor yang berpengaruh terhadap pembangunan pertanian.

Pembangunan pertanian sangat dipengaruhi oleh adanya transportasi. Faktor pengembangan transportasi, aksesibilitas, kondisi transportasi merupakan penentu besarnya pembangunan pertanian di Kecamatan Bulukumpa. Untuk mengetahui factor-faktor yang berpengaruh terhadap

pembangunan pertanian di Kecamatan Bulukumpa maka dilakukan analisis korelasi. Hasil meliputi variabel bebas kondisi jalan ( $X_1$ ), alat angkut ( $X_2$ ), jarak tempuh ( $X_3$ ), tarif/biaya ( $X_4$ ), dengan variabel tidak bebas pembangunan pertanian ( $Y$ ). berikut ini hasil analisis korelasi dari setiap variabel

**Tabel 4.20:**  
**Nilai korelasi antar variabel**

No	Variabel bebas	Nilai korelasi
1	Kondisi jalan	0,95
2	Alat angkut	0,93
3	Jarak tempuh	0,10
4	Tarif/biaya	0,93

*Sumber : hasil analisis tahun 2010*

Berdasarkan hasil analisis korelasi menunjukkan bahwa variabel kondisi jalan 0,95 menunjukkan kondisi jalan sangat berpengaruh terhadap pembangunan pertanian di Kecamatan Bulukumpa. Variabel alat angkut dan tarif/biaya transportasi sebesar 0,93 juga menunjukkan sangat berpengaruh terhadap pembangunan pertanian. Sedangkan variabel jarak tempuh sebesar 0,10 menunjukkan paling rendah diantara variabel lainnya sehingga mempunyai hubungan yang lemah terhadap pembangunan pertanian di Kecamatan Bulukumpa. Dari analisis data tersebut dapat dikatakan bahwa variabel kondisi jalan, alat angkut, dan tarif/biaya angkutan sangat mempengaruhi pembangunan pertanian di Kecamatan

Bulukumpa, dan jarak tempuh mempunyai hubungan lemah yang artinya kurang berpengaruh terhadap pembangunan pertanian di Kecamatan Bulukumpa.

Dari ke empat variabel yang diuji dalam kaitannya dengan pembangunan pertanian, jika dilihat dari hasil uji korelasi diatas terdapat dua variabel yang memiliki nilai tertinggi dan mendekati satu, yaitu kondisi jalan dan alat angkut memiliki peranan yang lebih baik. Dibandingkan dengan tarif/biaya.

Untuk variabel kondisi jalan sangat berpengaruh terhadap pembangunan pertanian, karena dengan kondisi jalan yang baik maka pergerakan dan aksesibilitas angkutan barang khususnya hasil produksi dan peralatan pertanian akan berjalan lancar. Selain itu, akan mempermudah para pedagang atau pengumpul datang langsung ke tempat hasil produksi pertanian.

Variabel alat angkut juga sangat mempengaruhi pembangunan pertanian di Kecamatan Bulukumpa. Karena dengan adanya alat angkut maka kelancaran angkutan hasil produksi pertanian semakin meningkat dan dapat melayani kebutuhan masyarakat pada lokasi penelitian, khususnya para petani terutama kaitannya dengan kegiatan pertanian, seperti kemudahan dalam memperoleh pupuk, bibit, ataupun alat-alat pertanian.

Tarif/biaya angkutan berpengaruh terhadap pembangunan pertanian. Sebelum adanya sarana transportasi para petani menggunakan tenaga hewan untuk mengangkut hasil-hasil pertanian sehingga akan mengeluarkan banyak biaya karena akan melakukan pengangkutan yang berulang-ulang kali. Semakin membaiknya kondisi permukaan jalan, maka semakin bertambah sarana angkutan yang melayani wilayah Kecamatan Bulukumpa, terutama angkutan barang. Dengan adanya dan bertambahnya jumlah sarana angkutan, maka terjadi persaingan harga dan pada akhirnya biaya angkutan semakin dapat dijangkau oleh masyarakat.

Sedangkan untuk variabel jarak tempuh kurang berpengaruh terhadap pembangunan pertanian. karena dengan adanya aksesibilitas dan kelancaran alat angkut, juga kondisi jalan yang baik maka jarak tempuh memang kurang berpengaruh termasuk kaitannya dengan kegiatan pertanian di Kecamatan Bulukumpa. Khususnya, dalam pengangkutan hasil produksi pertanian sampai ke tempat pemasaran.

#### **I. Analisis Peranan Prasarana Jalan Terhadap Pembangunan Pertanian**

Transportasi perdesaan dapat dikatakan sangat berperan terhadap pembangunan pertanian. Jalan sebagai bagian sistem transportasi nasional yang mempunyai peranan penting terutama dalam mendukung bidang ekonomi, social dan budaya serta lingkungan dan dikembangkan melalui pendekatan pengembangan wilayah khususnya dalam bidang pertanian.

Sehingga untuk mengetahui peranan prasarana jalan terhadap pembangunan pertanian, maka digunakan analisis korelasi dengan variabel terikat yaitu panjang jalan (Y), dan variabel bebas yaitu hasil produksi pertanian ( $X_1$ ), hasil produksi pertanian perkebunan ( $X_2$ ), dan jumlah ternak ( $X_3$ ). Dari hasil korelasi maka dapat dikatakan bahwa peran prasarana jalan memang sangat berperan penting terhadap pembangunan pertanian. Hal ini menunjukkan bahwa pembangunan pertanian khususnya di Kecamatan Bulukumpa sangat membutuhkan peran prasarana jalan, karena dengan adanya peran prasarana jalan maka hasil-hasil produksi pertanian akan berjalan lancar, selain itu dapat memudahkan masyarakat khususnya para petani untuk memperoleh alat-alat pertanian.

Dengan peran prasarana jalan maka daya jangkau masyarakat di perdesaan akan semakin luas khususnya dalam mengangkut hasil-hasil produksi pertanian, yang tidak hanya pada pasar yang ada di Kecamatan Bulukumpa saja melainkan masyarakat juga bisa memasarkan hasil produksi pertaniannya langsung ke ibukota Kabupaten, dan Kabupaten lain ataupun ke Ibukota Provinsi, sehingga pendapatan masyarakat juga akan semakin meningkat, selain itu pula dapat mempengaruhi peningkatan sektor ekonomi Kabupaten Bulukumpa khususnya dalam sektor pertanian.

## **J. Peranan Transportasi Perdesaan Terhadap Pembangunan Pertanian Kaitannya Terhadap Aspek Sosial-Ekonomi**

Peran pentingnya transportasi dalam kaitannya dengan Perkembangan perekonomian di Kecamatan Bulukumpa, dalam hubungan ini yang utama diantaranya adalah :

### **1. Tersedianya barang kebutuhan pertanian.**

Efek yang sangat nyata dari peran transportasi di Kecamatan Bulukumpa adalah penyediaan barang-barang atau alat-alat pertanian pada masyarakat yang akan digunakan dalam peningkatan produksi hasil pertanian yang lebih banyak lagi, guna meningkatkan kesejahteraan masyarakat di Kecamatan Bulukumpa.

Hal ini terbukti dengan masuknya alat angkutan transportasi di beberapa daerah perdesaan yang ada di Kecamatan Bulukumpa, banyak responden yang menyatakan bahwa dengan adanya alat angkutan maka ketersediaan barang pertanian seperti pupuk, bibit unggul dan alat-alat pertanian yang digunakan petani seperti traktor sudah bisa didapatkan di Kecamatan Bulukumpa.

Sehingga dengan adanya peran transportasi perdesaan tersebut, maka bagi masyarakat khususnya petani tidak membeli barang atau alat-alat pertanian di luar Kecamatan Bulukumpa lagi, karena sudah disuplai langsung dari kota Makassar maupun dari Ibukota Kabupaten Bulukumba, guna memenuhi kebutuhan masyarakat atau petani setempat.

## 2. Stabilitas dan penyamaan harga pasar.

Dengan transportasi yang murah dan mudahnya pergerakan barang dari suatu lingkungan masyarakat yang lainnya, maka akan cenderung terjadinya stabilisasi dan penyamaan harga dalam hubungan keterkaitan satu sama lain.

Penyamaan harga pasar Kabupaten Bulukumba dengan harga di Kecamatan Bulukumpa hal ini disebabkan oleh kondisi sarana dan prasarana transportasi di Kecamatan Bulukumpa sudah cukup memadai, sehingga dengan adanya peran transportasi di Kecamatan Bulukumpa maka penyamaan harga pasar dengan harga di tempat produksi dapat tercapai karena para pedagang dapat langsung datang ke tempat hasil produksi pertanian sehingga tidak lagi mempengaruhi tingkat penghasilan masyarakat petani.

## 3. Penurunan harga

Hampir sama dan identik dengan pengaruh stabilitas dan penyamaan harga yang dikemukakan di atas adalah terjadinya penurunan harga sebagai hasil dari transportasi yang murah. Dengan adanya sarana transportasi di daerah perdesaan terjadi penurunan harga dalam pengangkutan hasil produksi pertanian ke tempat pemasaran ataupun pedagang yang datang ke tempat hasil produksi pertanian, dibandingkan sebelum adanya sarana transportasi di daerah perdesaan dimana para petani menggunakan tenaga hewan dalam mengangkut hasil pertaniannya sehingga akan mengeluarkan biaya yang mahal.



Dengan demikian, transport yang tersedia dengan mudah dan murah akan menurunkan harga barang-barang kebutuhan pertanian akibat penurunan ongkos transpor tersebut, yang antara lain berkaitan dengan:

- a. Penurunan ongkos pengangkutan dari produsen ke konsumen.
  - b. Penurunan ongkos dari kebutuhan alat-alat pertanian.
  - c. Memberikan pembagian kerja secara geografis antar wilayah.
4. Peningkatan nilai tanah.

Banyaknya lahan pertanian yang tidak menguntungkan dan tidak layak untuk ditanami bagi usaha pertanian yang ada di Kecamatan Bulukumpa karena hasilnya tidak dapat dijual ke pasar akibat lokasinya jauh dan ongkos transpornya mahal.

Sebelum adanya sarana transportasi yang ada di daerah perdesaan, nilai tanah yang ada di desa-desa yang jaraknya jauh dan terpencil dari ibukota Kecamatan sangat murah. Namun dengan tersedianya transportasi yang mudah dan murah dan dapat dilalui oleh transportasi pada tanah atau wilayah yang potensial untuk pengembangan pertanian tersebut dan dengan masuknya sarana pengangkutan di daerah tersebut, maka akan meningkatkan nilai tanah pada daerah tersebut.

## **K. Peranan Transportasi Perdesaan Terhadap Pembangunan Pertanian Dalam Islam**

Hasil analisis korelasi yang digunakan dapat dikatakan bahwa kondisi jalan merupakan salah satu faktor yang sangat berperan penting terhadap pembangunan pertanian di Kecamatan Bulukumpa. Sehingga apabila ada kondisi jalan yang sangat sulit dilalui oleh kendaraan hendaknya ada perbaikan jalan. Sebagaimana dalam firman Allah SWT.

الَّذِي جَعَلَ لَكُمُ الْأَرْضَ مَهْدًا وَجَعَلَ لَكُمْ فِيهَا سُبُلًا لَّعَلَّكُمْ تَهْتَدُونَ ﴿١٠﴾

Terjemahan :

Yang menjadikan bumi untuk kamu sebagai tempat menetap dan dia membuat jalan-jalan di atas bumi untuk kamu supaya kamu mendapat petunjuk.<sup>2</sup>

Keterkaitan ayat tersebut dengan peranan transportasi yaitu sebagaimana hasil analisis dikatakan bahwa kondisi jalan merupakan salah satu faktor yang sangat berperan penting terhadap pembangunan pertanian. sehingga tanpa adanya jalan di bumi ini serta kondisi jalan yang rusak maka aktifitas masyarakat akan terhambat khususnya aktivitas pengangkutan hasil produksi pertanian.

---

<sup>2</sup> Departemen Agama., Al-Qur'an dan terjemahannya, surah Az Zukhruf : 10

## **BAB V**

### **PENUTUP**

#### **A. Kesimpulan**

Berdasarkan pembahasan pada bab-bab sebelumnya maka dapat disimpulkan :

1. Peranan transportasi perdesaan yang meliputi kondisi jalan, alat angkut, jarak tempuh, dan tariff/biaya angkutan berpengaruh terhadap pembangunan pertanian di Kecamatan Bulukumpa.
2. Peran jaringan jalan merupakan variabel yang sangat berpengaruh terhadap produksi sektor pertanian, sektor perkebunan, dan sektor peternakan.

#### **B. Saran**

Adapun saran-saran dalam penelitian ini :

1. Dari hasil analisis, kondisi jalan sangat berperan terhadap pembangunan pertanian, maka Pemerintah Daerah khususnya Pemerintah Kecamatan hendaknya memperhatikan kondisi jalan yang masih rusak agar melakukan perbaikan jalan.
2. Sumber daya alam di Kecamatan Bulukumpa sangat berpotensi untuk pembangunan pertanian, seperti sektor tanaman pangan, dan perkebunan sehingga memerlukan pengelolaan yang lebih baik agar dapat memberikan peningkatan kesejahteraan ekonomi masyarakat.

3. Perlu penelitian selanjutnya dengan menambahkan variabel lainnya mungkin saja memiliki pengaruh sosial budaya, ataupun sosial ekonomi, yang erat kaitannya dengan kesejahteraan ekonomi masyarakat.

## DAFTAR PUSTAKA

- Arif Tiro. M, 1999. *Dasar-dasar Statistika*. Penerbit State University of Makassar Press, Makassar
- Departemen Agama. *Al-Qur'an dan terjemahannya*.
- Giyarsih Sri Rum. "Transportasi dan Aksesibilitas Perdesaan,"  
[http://elisa.ugm.ac.id/files/Sri\\_Rum/Q14VqjIM/Tugas%20kelompok.rtf](http://elisa.ugm.ac.id/files/Sri_Rum/Q14VqjIM/Tugas%20kelompok.rtf). (27 februari 2010)
- Kamaluddin Rustian, H. 2003. *Ekonomi Transportasi*. Penerbit Ghalia Indonesia, Jakarta
- Kantor BAPPEDA Kab. Bulukumba
- Kantor Statistik Kabupaten Bulukumba, *Kabupaten Bulukumba Dalam Angka 2009, 2010*
- Kantor Statistik Kabupaten Bulukumba, *Kecamatan Bulukumpa Dalam Angka 2009, 2010*
- Nasution Nur, M. 2004, *Manajemen Transportasi*. Penerbit Ghalia Indonesia, Jakarta
- Rahardjo, 2004, *Pengantar Sosiologi Pedesaan dan Pertanian*. Penerbit Gadjah Mada University Press, Yogyakarta
- Simbolon Masry Maringan, 2003, *Ekonomi Transportasi*. Penerbit Ghalia Indonesia, Jakarta.
- Sugiyono, 2006, *metode penelitian kuantitatif kualitatif dan R & D*. Penerbit Alfabeta, Bandung
- , Pembangunan Pertanian. [http://www.foxitsoftware.com/pdf/pembangunan\\_pertanian/pe\\_intro.php](http://www.foxitsoftware.com/pdf/pembangunan_pertanian/pe_intro.php) ( 27 februari 2010)
- , Peranan Pertanian. [http://www.foxitsoftware.com/pdf/peranan\\_pertanian/pe\\_intro.php](http://www.foxitsoftware.com/pdf/peranan_pertanian/pe_intro.php) ( 27 februari 2010)

## Lampiran

### Variabel yang berpengaruh terhadap pembangunan pertanian di Kecamatan Bulukumpa Kabupaten Bulukumba.

No	Y	X <sub>1</sub>	X <sub>2</sub>	X <sub>3</sub>	X <sub>4</sub>	Y <sup>2</sup>	X <sub>1</sub> <sup>2</sup>	X <sub>2</sub> <sup>2</sup>	X <sub>3</sub> <sup>2</sup>	X <sub>4</sub> <sup>2</sup>
1	40 565	48	40	30	35	1645519225	2304	1600	900	1225
2	47 333	29	27	23	20	2240412889	841	729	529	400
3	47 606	10	12	18	15	2266331236	100	144	324	225
4	52 997	7	11	16	15	2808682009	49	121	256	225
5	52 997	5	9	12	14	2808682009	25	81	144	196
<b>Σ</b>	<b>241498</b>	<b>99</b>	<b>99</b>	<b>99</b>	<b>99</b>	<b>11763627368</b>	<b>3319</b>	<b>2675</b>	<b>2153</b>	<b>2271</b>

YX <sub>1</sub>	YX <sub>2</sub>	YX <sub>3</sub>	YX <sub>4</sub>	X <sub>1</sub> X <sub>2</sub>	X <sub>1</sub> X <sub>3</sub>	X <sub>1</sub> X <sub>4</sub>	X <sub>2</sub> X <sub>3</sub>	X <sub>2</sub> X <sub>4</sub>	X <sub>3</sub> X <sub>4</sub>
1947120	1622600	1216950	1419775	1920	1440	1680	1200	1400	1050
1372657	1277991	1088659	946660	783	667	580	621	540	460
476060	571272	856908	714090	120	180	150	216	180	270
370979	582967	847952	794955	77	112	105	176	165	240
264985	476973	635964	741958	45	60	70	108	126	168
<b>4431801</b>	<b>4531803</b>	<b>4646433</b>	<b>4617438</b>	<b>2945</b>	<b>2459</b>	<b>2585</b>	<b>2321</b>	<b>2411</b>	<b>2188</b>

**Untuk variabel bebas (kondisi jalan) yaitu :**

1. Korelasi hubungan antara pertumbuhan pertanian dengan variabel  $X_1$  (kondisi jalan), diketahui :

$$n = 5$$

$$\sum x_1 = 99$$

$$\sum YX_1 = 4431801$$

$$(\sum y)^2 = 241498^2 = 58321284004$$

$$(X_1)^2 = 99^2 = 9801$$

$$\sum X_1^2 = 3319$$

$$\sum y = 241498$$

$$\sum y^2 = 11763627368$$

Ditanyakan  $R_{X_1 y} = \dots\dots\dots?$

$$\begin{aligned} R_{x_1 y} &= \frac{n \cdot \sum x_1 y - \sum x_1 \cdot \sum y}{\sqrt{n \cdot \sum x_1^2 - (\sum x_1)^2} \cdot \sqrt{n \cdot \sum y^2 - (\sum y)^2}} \\ &= \frac{5 \cdot 4431801 - 99 \cdot 241498}{\sqrt{5 \cdot 3319 - 9801} \cdot \sqrt{5 \cdot 11763627368 - 58321284004}} \\ &= \frac{22159005 - 23908302}{\sqrt{16595 - 9801} \cdot \sqrt{58818136840 - 58321284004}} \\ &= \frac{1749297}{\sqrt{6794} \times \sqrt{496852836}} \\ &= \frac{1749297}{\sqrt{3375618167784}} \\ &= \frac{1749297}{1837285} \\ &= 0,95 \end{aligned}$$

Untuk variabel bebas (alat angkut) yaitu :

2. Korelasi hubungan antara pertumbuhan pertanian dengan variabel  $X_2$  (alat Angkut ), diketahui :

$$n = 5$$

$$\sum X_2 = 99$$

$$\sum YX_2 = 4531803$$

$$(\sum y)^2 = 241498^2 = 58321284004$$

$$(X_2)^2 = 99^2 = 9801$$

$$\sum X_2^2 = 2675$$

$$\sum y = 241498$$

$$\sum y^2 = 11763627368$$

Ditanyakan  $R_{X_2 y} = \dots\dots\dots?$

$$\begin{aligned}
 R_{X_2 y} &= \frac{n \cdot \sum x_1 y - \sum x_1 \cdot \sum y}{\sqrt{n \cdot \sum x_1^2 - (\sum x_1)^2} \cdot \sqrt{n \cdot \sum y^2 - (\sum y)^2}} \\
 &= \frac{5 \cdot 4531803 - 99 \cdot 241498}{\sqrt{5 \cdot 2675 - 9801} \cdot \sqrt{5 \cdot 11763627368 - 58321284004}} \\
 &= \frac{22659015 - 23908302}{\sqrt{13375 - 9801} \cdot \sqrt{58818136840 - 58321284004}} \\
 &= \frac{1249287}{\sqrt{3574} \times \sqrt{496852836}} \\
 &= \frac{1249287}{\sqrt{1775752035864}} \\
 &= \frac{1249287}{1332573} \\
 &= 0,93
 \end{aligned}$$



Untuk variabel bebas (jarak tempuh) yaitu :

3. Korelasi hubungan antara pertumbuhan pertanian dengan variabel  $X_3$  (jarak tempuh ), diketahui :

$$n = 5$$

$$\sum X_3 = 99$$

$$\sum YX_3 = 4646433$$

$$(\sum Y)^2 = 241498^2 = 58321284004$$

$$(\sum X_3)^2 = 99^2 = 9801$$

$$\sum X_3^2 = 2153$$

$$\sum y = 241498$$

$$\sum y^2 = 11763627368$$

Ditanyakan  $R_{X_3 y} = \dots\dots\dots?$

$$\begin{aligned} R_{X_3 y} &= \frac{n \cdot \sum x_1 y - \sum x_1 \cdot \sum y}{\sqrt{n \cdot \sum x_1^2 - (\sum x_1)^2} \cdot \sqrt{n \cdot \sum y^2 - (\sum y)^2}} \\ &= \frac{5 \cdot 4646433 - 99 \cdot 241498}{\sqrt{5 \cdot 2153 - 9801} \cdot \sqrt{5 \cdot 11763627368 - 58321284004}} \\ &= \frac{23232165 - 23908302}{\sqrt{10765 - 9801} \cdot \sqrt{58818316840 - 58321284004}} \\ &= \frac{676137}{\sqrt{964 \times 496852836}} \\ &= \frac{676137}{\sqrt{478966133904}} \\ &= \frac{676137}{6685737} \\ &= 0,10 \end{aligned}$$

Untuk variabel bebas (tarif/biaya angkutan) yaitu :

4. Korelasi hubungan antara pertumbuhan pertanian dengan variabel  $X_4$  (tarif/biaya angkutan), diketahui :

$$n = 5$$

$$\sum X_4 = 99$$

$$\sum YX_4 = 4617438$$

$$(\sum y)^2 = 241498^2 = 58321284004$$

$$(X_4)^2 = 99^2 = 9801$$

$$\sum X_4^2 = 2271$$

$$\sum y = 241498$$

$$\sum y^2 = 11763627368$$

Ditanyakan  $R_{X_4 y} = \dots\dots\dots?$

$$\begin{aligned} R_{X_4 y} &= \frac{n \cdot \sum x_1 y - \sum x_1 \cdot \sum y}{\sqrt{n \cdot \sum x_1^2 - (\sum x_1)^2} \cdot \sqrt{n \cdot \sum y^2 - (\sum y)^2}} \\ &= \frac{5 \cdot 4617438 - 99 \cdot 241498}{\sqrt{5 \cdot 2271 - 9801} \cdot \sqrt{5 \cdot 11763627368 - 58321284004}} \\ &= \frac{23087190 - 23908302}{\sqrt{11355 - 9801} \cdot \sqrt{58818316840 - 58321284004}} \\ &= \frac{821112}{\sqrt{1554} \times \sqrt{496852836}} \\ &= \frac{821112}{\sqrt{772109307144}} \\ &= \frac{821112}{878697} \\ &= 0,93 \end{aligned}$$

# LAMPIRAN

## DAFTAR KUESIONER PENELITIAN

### **PERANAN TRANSPORTASI PERDESAAN TERHADAP PEMBANGUNAN PERTANIAN DI KECAMATAN BULUKUMPA KABUPATEN BULUKUMBA**

#### **A. Data Lokasi Survey**

1. Kabupaten : Bulukumba
2. Kecamatan : Bulukumpa
3. Kelurahan/Desa :

#### **B. Data Umum Responden**

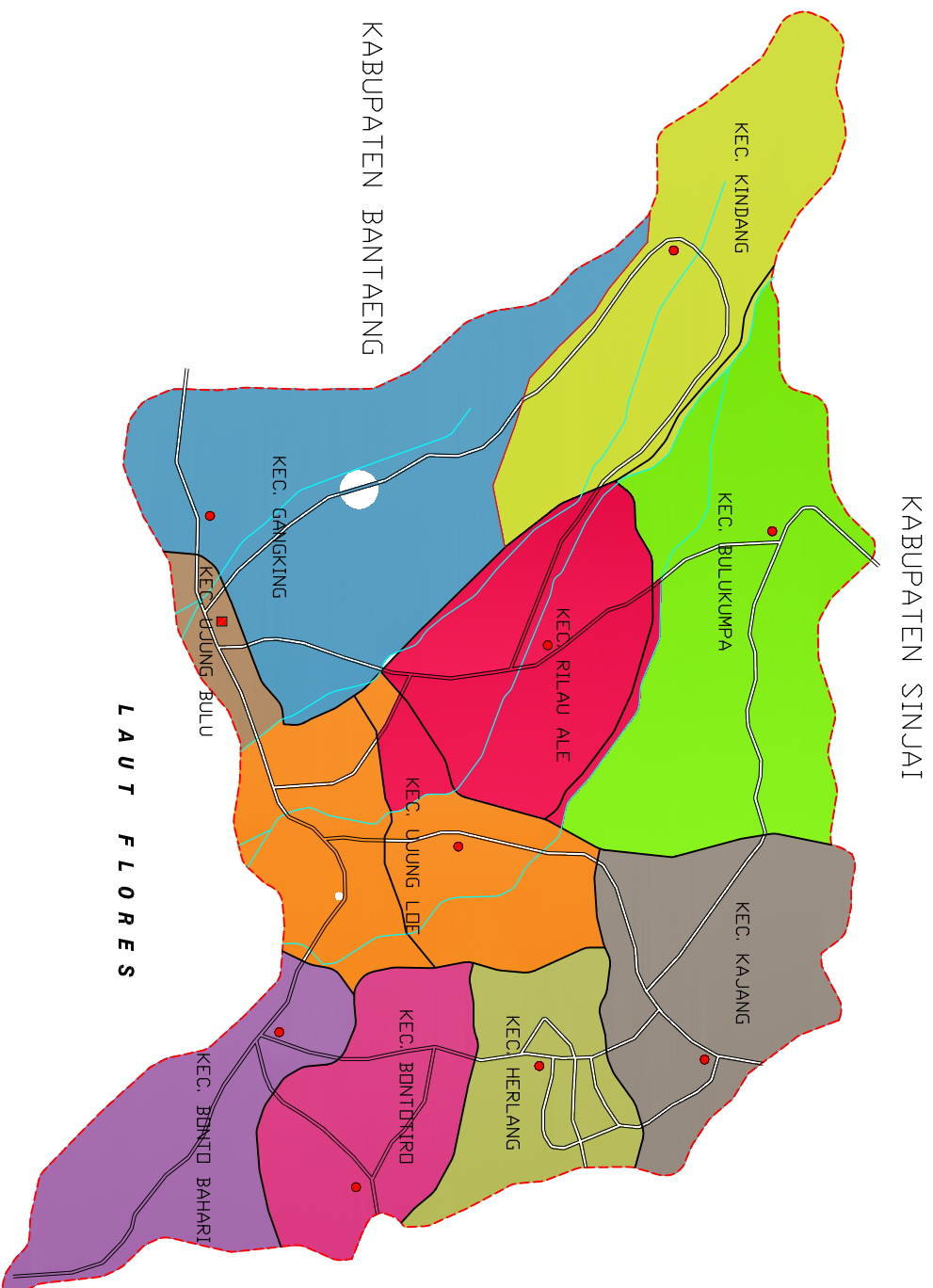
1. Nama :
2. Jenis kelamin :
3. Umur :
4. Pendidikan terakhir :
5. Pekerjaan :
6. Status :

## DAFTAR PERTANYAAN

1. Bagaimana ketersediaan barang atau produk pertanian seperti pupuk dan bibit sebelum masuknya alat transportasi di daerah perdesaan ?
  - a. Sangat lancar
  - b. Lancar
  - c. kurang lancar
  - d. tidak lancar
2. Apakah ada perubahan harga produksi sebelum dan sesudah masuknya alat transportasi di daerah perdesaan ?
  - a. Ya
  - b. tidak
3. apakah ada penurunan harga/ongkos transportasi selama adanya transportasi di daerah perdesaan ?
  - a. ya
  - b. tidak

4. berapa kali dalam seminggu anda melakukan perjalanan untuk memasarkan hasil produksi pertanian sebelum masuknya alat transportasi di daera perdesaan ?
  - a. > 6 kali
  - b. 5 – 6 kali
  - c. 3 – 4 kali
  - d 1 -2 kali
5. berapa kali dalam seminggu anda, melakukan perjalanan untuk memasarkan hasil komoditi pertanian setelah masuknya alat transportasi di daerah perdesaan ?
  - a. > 6 kali
  - b. 5 – 6 kali
  - c. 3 – 4 kali
  - d. 1 – 2 kali
6. Apakah dengan adanya transportasi akan berpengaruh terhadap meningkatnya nilai tanah yang jauh dari pasar dibandingkan dengan kondisis sebelumnya ?
  - a. Ya
  - b. Tidak
7. Bagaimana kondisi jalan yang ada mulai dari tempat produksi sampai tempat pemasaran?
  - a. Sangat baik
  - b. Baik
  - c. kurang baik
  - d. tidak baik
8. Apakah kondisi jalan berpengaruh terhadap hasil produksi pertanian ?
  - a. Sangat berpengaruh
  - b. Berpengaruh
  - c. Cukup berpengaruh
  - d. Kurang berpengaruh
  - e. Tidak berpengaruh
9. Apakah alat angkut berperan terhadap pembangunan pertanian ?
  - a. Sangat berperan
  - b. Berperan
  - c. Cukup berperan
  - d. Kurang berperan
  - e. Tidak berperan
10. Apakah jarak berpengaruh terhadap hasil pertanian selama pengangkutan dari tempat produksi ke tempat pemasaran ?
  - a. Sangat berpengaruh
  - b. Berpengaruh

- c. Cukup berpengaruh
  - d. Kurang berpengaruh
  - e. Tidak berpengaruh
11. Untuk pengangkutan hasil-hasil pertanian, apakah alat pengangkutan tersedia ?
- a. Ya
  - b. Kadang-kadang
  - c. tidak
12. Jika “Ya” jenis kendaraan apa yang mengangkut/tersedia ?
- a. Truk
  - b. Mikrolet
  - c. motor
13. Untuk melakukan bepergian, apakah kendaraan angkutan tersedia ?
- a. Ya
  - b. Tidak
14. Bagaimana pengangkutan hasil pertanian yang dilakukan ?
- a. Ada pengumpul yang datang langsung
  - b. Membawa ke agen pengumpul
  - c. Membawa ke pasar



KABUPATEN SINJAI

KABUPATEN BANTAENG

LAUT FLORES







**JUDUL SKRIPSI :**

PERANAN TRANSPORTASI PERDESAAN  
TERHADAP PEMBANGUNAN PERTANIAN  
DI KECAMATAN BULUKUMPA  
KABUPATEN BULUKUMBA

**JUDUL GAMBAR :**

PETA ADMINISTRASI  
KABUPATEN BULUKUMBA

**LEGENDA :**

-  BATAS KABUPATEN
-  BATAS KECAMATAN
-  JALAN
-  SUNGAI
-  IBUKOTA KABUPATEN
-  IBUKOTA KECAMATAN

**DOSEN PEMBIMBING :**

NURSYAM AKSA ST, M.SI  
JAMALUDDIN JAHD ST, M.SI

**MAHASISWA :**

NURFAINA SYARIF  
- 608 001 06 042 -

**SKALA :**


1 : 25.000

**INSET PETA :**



**SUMBER PETA :**

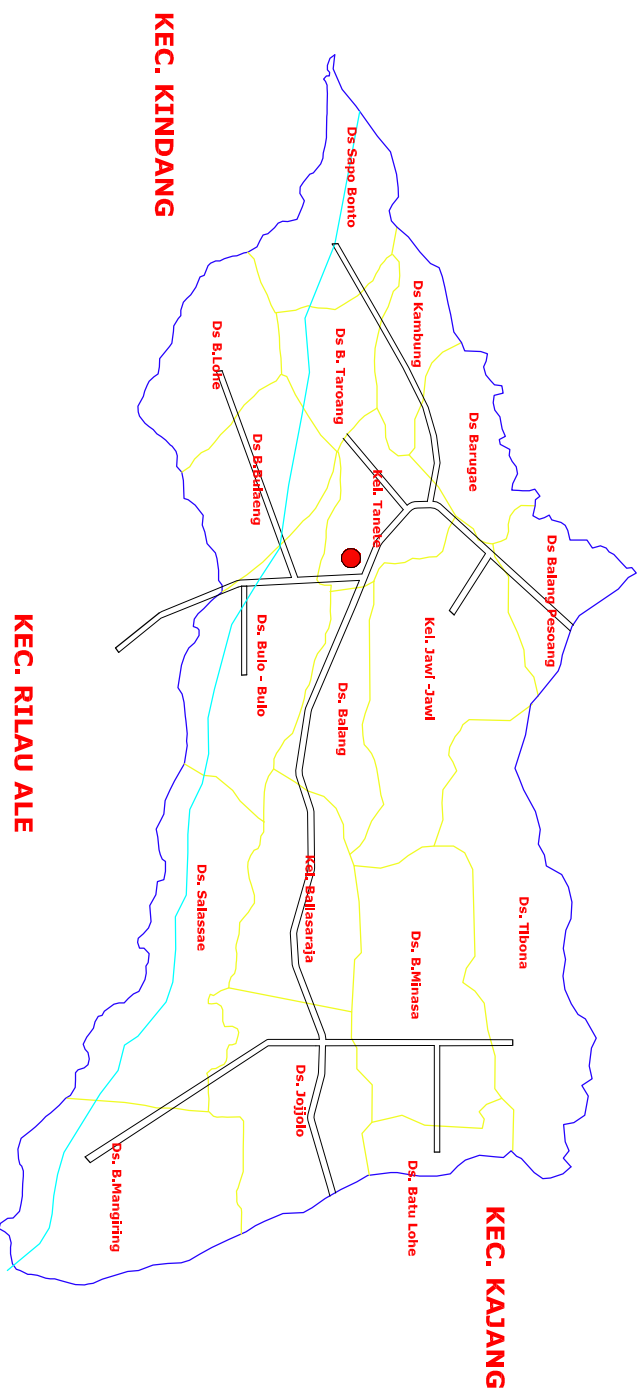
- PETA RUPA BUMI SKALA 1 : 50.000
- BAPPEDA KAB. BULUKUMBA
- HASIL SURVEY, 2010



PERENCANAAN WILAYAH DAN KOTA  
FAKULTAS SAINS DAN TEKNOLOGI  
UNIVERSITAS ISLAM NEGERI (UIN)  
ALAUDDIN MAKASSAR  
2010

# KABUPATEN BULUKUMBA

**KABUPATEN SINJAI**



# KECAMATAN BULUKUMPA

**JUDUL SKRIPSI :**

PERANAN TRANSPORTASI PERDESAAAN  
TERHADAP PEMBANGUNAN PERTANIAN  
DI KECAMATAN BULUKUMPA  
KABUPATEN BULUKUMBA

**JUDUL GAMBAR :**

PETA ADMINISTRASI  
KECAMATAN BULUKUMPA  
KABUPATEN BULUKUMBA

**LEGENDA :**

-  BATAS KECAMATAN
-  BATAS KELURAHAN
-  JALAN
-  SUNGAI
-  KANTOR KECAMATAN

**DOSEN PEMBIMBING**

NURSYAM AKSA ST., M.Si  
JAMALUDDIN JAHID ST., M.Si

**MAHASISWA :**

NURFAINA SYARIF  
- 608 001 06 042 -

**INSET PETA :**

1 : 25.000

**INSET PETA :**

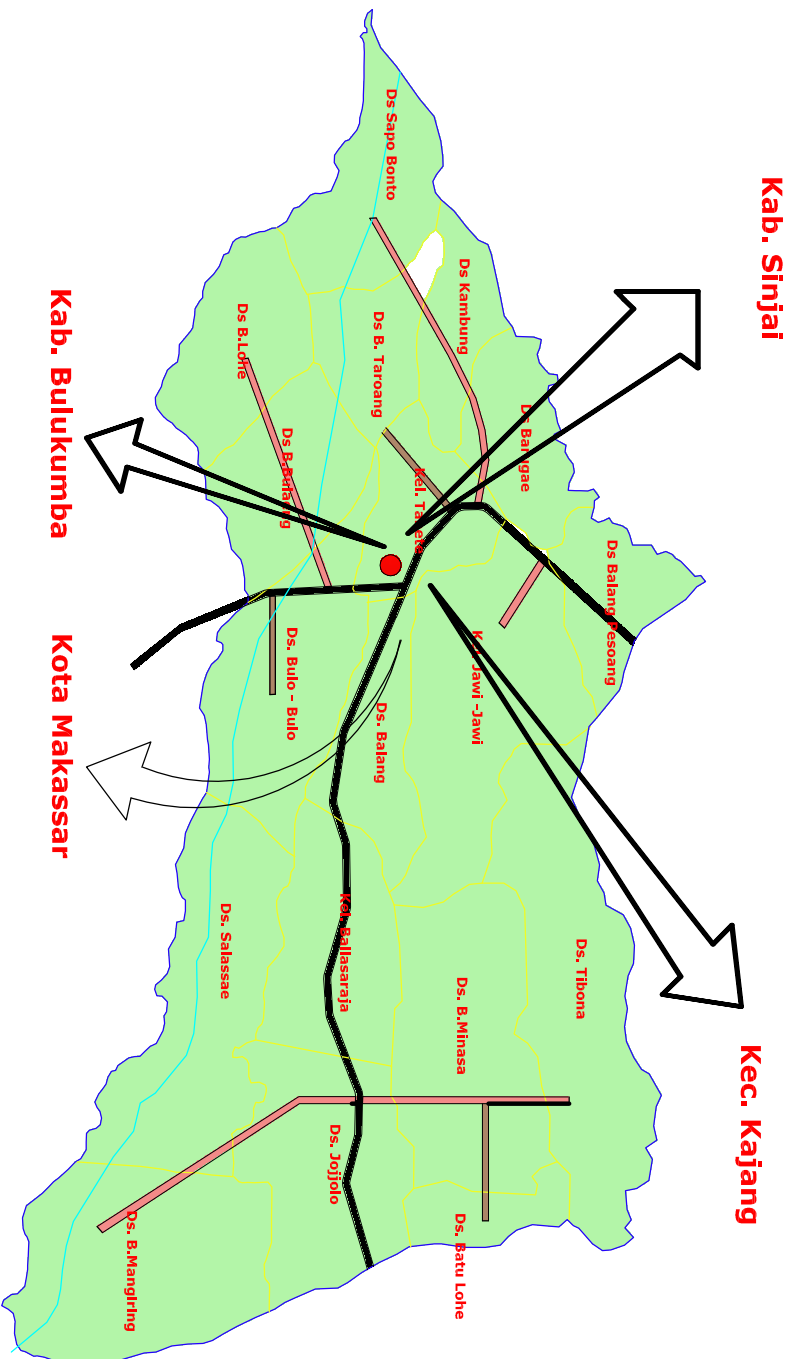


**SUMBER PETA :**  
- PETA RUPA BUMI SKALA 1 : 50.000  
- BAPPEDA KAB. BULUKUMBA  
- HASIL SURVEY 2010



PERENCANAAN WILAYAH DAN KOTA  
FAKULTAS SAINS DAN TEKNOLOGI  
UNIVERSITAS ISLAM NEGERI (UIN)  
ALAUDDIN MAKASSAR  
2010





**Kab. Sinjai**

**Kec. Kajang**

**Kab. Bulukumba**

**Kota Makassar**

**JUDUL SKRIPSI :**  
 PERANAN TRANSPORTASI PERDESAAAN  
 TERHADAP PEMBANGUNAN PERTANIAN  
 DI KECAMATAN BULUKUMPA  
 KABUPATEN BULUKUMBA

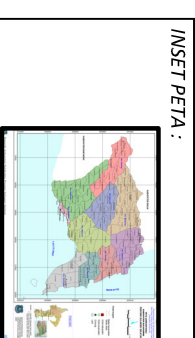
**JUDUL GAMBAR :**  
 PETA DISTRIBUSI HASIL PERTANIAN  
 KECAMATAN BULUKUMPA  
 KABUPATEN BULUKUMBA

- LEGENDA :**
- BATAS KECAMATAN
  - BATAS KELURAHAN
  - IBUKOTA KECAMATAN
  - SUNGAI
  - JALAN ASPAL
  - JALAN PENGERSAN
  - JALAN TANAH
  - LOKASI PENELITIAN

**DOSEN PEMBIMBING**  
 NURSYAM AKSA ST., M.SI  
 JAMALUDDIN JAHD ST., M.SI

**MAHASISWA :**  
 NURFAINA SYARIF  
 - 608 001 06 042 -

**INSET PETA :**  
 1 : 25.000



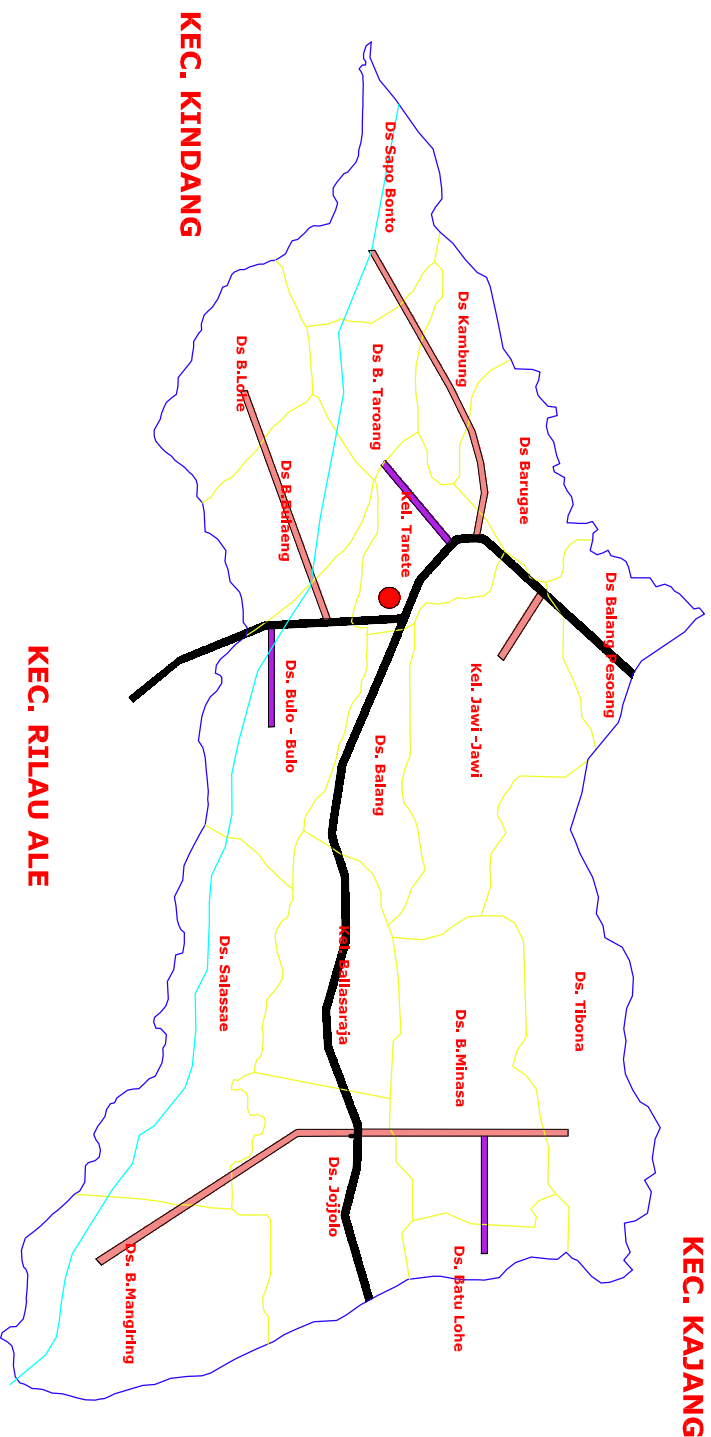
**SUMBER PETA :**

- PETA RUPA BUMI SKALA 1 : 50.000
- BAPPEDA KAB. BULUKUMBA
- HASIL SURVEY, 2010

PERENCANAAN WILAYAH DAN KOTA  
 FAKULTAS SAINS DAN TEKNOLOGI  
 UNIVERSITAS ISLAM NEGERI (UIN)  
 ALAUDDIN MAKASSAR  
 2010

# KECAMATAN BULUKUMPA

**KABUPATEN SINJAI**



**KEC. KAJANG**

**KEC. KINDANG**

**KEC. RILAU ALE**








**JUDUL SKRIPSI :**

**PERANAN TRANSPORTASI PERDESAAN  
TERHADAP PEMBANGUNAN PERTANIAN  
DI KECAMATAN BULUKUMPA  
KABUPATEN BULUKUMBA**

**JUDUL GAMBAR :**

**PETA KONDISI JARINGAN JALAN  
KECAMATAN BULUKUMPA  
KABUPATEN BULUKUMBA**

**LEGENDA :**

-  BATAS KECAMATAN
-  BATAS KELURAHAN
-  KANTOR KECAMATAN
-  SUNGAI
-  JALAN ASPAL
-  JALAN PENGERASAN
-  JALAN TANAH

**DOSEN PEMBIMBING**

**NURSYAM AKSA ST., M.SI  
JAMALUDDIN JAHID ST., M.SI**

**MAHASISWA :**

**NURFAINA SYARIF  
- 608 001 06 042 -**

**INSET PETA :**

**1 : 25.000**

**INSET PETA :**



**SUMBER PETA :**

- PETA RUPA BUMI SKALA 1 : 50.000
- BAPPEDA KAB. BULUKUMBA
- HASIL SURVEY, 2010



**PERENCANAAN WILAYAH DAN KOTA  
FAKULTAS SAINS DAN TEKNOLOGI  
UNIVERSITAS ISLAM NEGERI (UIN)  
ALAUDDIN MAKASSAR  
2010**

# KECAMATAN BULUKUMPA