

**STUDI PELAYANAN PUSAT PERBELANJAAN PASAR SENTRAL
SENGKANG KECAMATAN TEMPE KABUPATEN WAJO**

Studi Kasus : Konsumen Masyarakat Kabupaten Wajo



Skripsi

Diajukan untuk Memenuhi Salah Satu Syarat Meraih Gelar
Sarjana Teknik Jurusan Perencanaan Wilayah dan Kota
pada Fakultas Sains dan Teknologi
UIN Alauddin Makassar

Oleh

ABDULLAH HASAN
NIM. 60800108038

**TEKNIK PERENCANAAN WILAYAH DAN KOTA
FAKULTAS SAINS DAN TEKNOLOGI
UNIVERSITAS ISLAM NEGERI ALAUDDIN MAKASSAR
2015**

**STUDI PELAYANAN PUSAT PERBELANJAAN PASAR SENTRAL
SENGKANG KECAMATAN TEMPE KABUPATEN WAJO**

Studi Kasus : Konsumen Masyarakat Kabupaten Wajo



Skripsi

Diajukan untuk Memenuhi Salah Satu Syarat Meraih Gelar
Sarjana Teknik Jurusan Perencanaan Wilayah dan Kota
pada Fakultas Sains dan Teknologi
UIN Alauddin Makassar

Oleh

ABDULLAH HASAN
NIM. 60800108038

**TEKNIK PERENCANAAN WILAYAH DAN KOTA
FAKULTAS SAINS DAN TEKNOLOGI
UNIVERSITAS ISLAM NEGERI ALAUDDIN MAKASSAR
2015**

KATA PENGANTAR



Puji syukur kita panjatkan kehadiran Allah swt, atas hidayah serta limpahan rahmat dan rizki-Nya yang selalu tercurah sehingga penulis dapat melaksanakan dan menyelesaikan tugas akhir dengan judul “**Studi Pelayanan Pusat Perbelanjaan Pasar Sentral Sengkang Kecamatan Tempe Kabupaten Wajo. Studi Kasus : Konsumen Masyarakat Kabupaten Wajo**”. Tak lupa pula salawat dan salam selalu tercurahkan keatas baginda Rasulullah Muhammad SAW, serta doa tercurah kepada seluruh keluarga dan para sahabat beliau.

Penyusunan tugas akhir ini merupakan rangkaian sebagai salah satu syarat mendapatkan gelar Sarjana Teknik serta menyelesaikan pendidikan pada Fakultas Sains dan Teknologi, Jurusan Teknik Perencanaan Wilayah dan Kota Universitas Islam Negeri Alauddin Makassar. Penulis menyadari bahwa tugas akhir ini masih jauh dari kesempurnaan, karena itu penulis dengan lapang dada sangat mengharapkan masukan-masukan, kritikan serta saran yang bersifat membangun demi kesempurnaan tugas akhir ini.

Dalam penyusunan tugas akhir ini, banyak pihak yang telah membantu serta memberikan support sehingga tugas akhir ini dapat terlaksana. Oleh karena itu, penulis ingin menghaturkan ucapan terima kasih yang sebesar-besarnya kepada :

1. Bapak **Prof.Dr.H.A. Qadir Gassing. HT., MS** selaku Rektor Universitas Islam Negeri Alauddin Makassar
2. Bapak **Prof. Dr. H. Arifuddin, M.Ag** selaku Dekan Fakultas Sains dan Teknologi, para pembantu Dekan, Staf Fakultas Sains dan Teknologi Universitas Islam Negeri Alauddin Makassar.
3. Ayahanda **Dr. Muhammad Ansar, S.Pt, M.Si.** selaku Ketua Jurusan Teknik Perencanaan Wilayah dan Kota FST-UIN Alauddin Makassar yang telah memberikan bantuannya.
4. Ibu **Risma Handayani, S.IP, M.Si,** selaku Sekertaris Jurusan Teknik Perencanaan Wilayah dan Kota FST-UIN Alauddin Makassar, sekaligus Dewan Penguji Ujian penulis dan ilmu yang diberikan.
5. Ayahanda **Alm. Drs. H. Azis Mattola, M.Sp / Nursyam Aksa ST., M.Si, IAP** selaku pembimbing I dan Ayahanda **Juhanis, S.Sos, MM** selaku pembimbing II.
6. Seluruh dosen pengajar dan staff di Jurusan Teknik Perencanaan Wilayah dan Kota FST-UIN Alauddin Makassar terkhusus kepada ayahanda **Jamaluddin Jahid, S.T, M.Si,** ayahanda **Prof. Dr. H. M. Sattu Alang. MA** yang sudah meluangkan waktunya dan ilmunya kepada penulis.
7. Pemerintah Provinsi Sulawesi Selatan cc Ka. BALIGBANDA pemprov Sulawesi Selatan, Pemerintah Kabupaten Wajo, Bappeda Kabupaten Wajo, Dinas Perdagangan Kabupaten Wajo, BPS Kabupaten Wajo, dan Kantor Kecamatan Tempe, yang telah berkenan menerima kami dan mengambil data terkait dalam penyusunan skripsi ini.

8. Kedua orangtua kami, Ayahanda **Hasan Siang S.Pd** dan ibunda **Tassimpau Arifin Andi Barata**, yang tercinta untuk kasih sayang, perhatian, dukungan moral, dan nasihat-nasihat yang telah tercurahkan dan tak akan terlupakan.
9. Kepada saudara(i)ku **Muh. Hasruddin Hasan, Sri Hardiyanti Hasan, Rasyidiana Hasan**, tercinta yang telah banyak membantu penulis serta semangat penulis,
10. Buat kanda **Alumni PWK 06 – 07 dan Adinda PWK 09 – 015** yang telah banyak membantu dalam penyelesaian skripsi ini dan selalu berbagi ilmu dengan penulis.. Terkhusus kepada **Uki dan Sukma Indarwani 010** . *Thanks for all*
11. Buat Rekan-rekan, saudara(i)ku di Teknik Perencanaan Wilayah dan Kota FST-UIN “**Angkatan 2008**” tanpa terkecuali, Terkhusus kepada **Disha, Babar, aju, scund, fian, nia**. terkhusus kepada seperjuangan sampai detik terakhir **Mimink, Ammank, Joe, Dodi, Rasya, Nuky, Anto, Andis, Ardan, Irman, Anca, Iwal**, semoga kebersamaan serta perjuangan tetap berlanjut dan menjadi kenangan manis di masa yang akan datang. Salam **ZEP “Zero Eight Planology”**
12. Buat **Irwanty Saputri S.Kep, Ners** yang telah memberikan motivasi dan dukungan moral secara tidak langsung kepada penulis serta telah memberi support dalam penyelesaian skripsi ini.
13. Buat Keluarga Besar **TKCI (Toyota Kijang Club Indonesia)** cab. Makassar yang telah banyak memberi semangat, Semoga persahabatan kita tetap kekal selamanya. Sukses selalu.

14. Buat **Muhammad Faraby, S.T** dan **Fadhliana Amin Jasa, S.T**, terima kasih banyak atas support printernya.
15. **Warkop BUNDU Talasalapang,**
16. Buat seluruh yang telah membantu dalam penyelesaian skripsi ini yang tidak sempat penulis sebutkan satu persatu.

Semoga Allah swt membalas amal baik yang kalian berikan, amin ya Rabbal Alamin. Demikian penyusunan Tugas Akhir ini, semoga bermanfaat bagi kita semua.

Samata-Gowa, 1 Oktober 2015

Abdullah Hasan

DAFTAR ISI

HALAMAN SAMPUL	i
HALAMAN PERNYATAAN KEASLIAN SKRIPSI	ii
HALAMAN PERSETUJUAN SKRIPSI	iii
HALAMAN PENGESAHAN SKRIPSI	iv
KATA PENGANTAR	v
DAFTAR ISI.....	ix
DAFTAR TABEL	xiv
DAFTAR GAMBAR.....	xvii
DAFTAR LAMPIRAN	xviii
ABSTRAK	xix
BAB I PENDAHULUAN	
A. Latar Belakang	1
B. Rumusan Masalah	6
C. Tujuan dan Manfaat Penelitian.....	7
D. Ruang Lingkup Penelitian	8
E. Batasan Pengertian.....	9
F. Sistematika Pembahasan.....	10

BAB II TINJAUAN PUSTAKA

A. Pelayanan	12
1. Pengertian pelayanan	12
2. Fungsi pelayanan	12
3. Jenis-jenis pelayanan	13
4. Fungsi kota sebagai pusat pelayanan	13
5. Penyediaan fasilitas pelayanan	16
B. Pasar	21
1. Pengertian Pasar	21
2. Jenis – jenis dan klasifikasi pasar	22
3. Fungsi dan peranan pasar	24
C. Bentuk Hubungan Antara Kota Dengan Daerah Belakangnya	25
D. Model wilayah perdagangan	27
1. Hirarki teori mengenai pelayanan tempat pusat perdagangan	28
2. Skala pelayanan pusat perbelanjaan	32
3. Citra dari barang dagangan	33
4. Wilayah perdangan yang tumpang tindih (overlap)	35
5. Teknik identifikasi wilayah perdagangan	36
E. Perilaku Konsumen	42
1. Faktor – faktor yang mempengaruhi kedatangan pengunjung	44

2. opini	46
----------------	----

BAB III METODOLOGI PENELITIAN

A. Lokasi penelitian dan waktu penelitian	47
B. Jenis dan Sumber Data	47
C. Metode Pengumpulan Data	49
D. Populasi dan Sampel	50
E. Variabel Penelitian	51
F. Definisi operasional	53
G. Teknik Analisis data	55
H. Kerangka Pikir	60

BAB IV HASIL DAN PEMBAHASAN

A. Gambaran Umum Kabupaten Wajo	61
1. Kondisi fisik wilayah	61
2. Penggunaan lahan	66
3. Kependudukan	68
4. Sosial budaya	72
5. Tinjauan RTRW Kabupaten Wajo	73
6. Jenis sarana dan prasarana perbelanjaan yang ada di Kab. Wajo	77
B. Gambaran Umum Wilayah Kecamatan Tempe	82
1. Kondisi fisik wilayah	82

2. Penggunaan lahan	85
3. Kependudukan	85
C. Gambaran Khusus Lokasi Penelitian (Pasar Sentral Sengkang)	88
1. Kondisi Tata Ruang dan Fisik Bangunan Pasar Sentral Kabupaten Wajo	88
2. Tingkat Pelayanan Pasar Sentral Kabupaten Wajo.....	89
3. Jadwal Hari Pasar dan Aktivitas Pasar Sentral Kabupaten Wajo	90
4. Barang yang di Perjual Belikan di Pasar Sentral Kabupaten Wajo	90
5. Jarak Antara Pasar Sentral Kabupaten Wajo Dengan Wilayah Hinterlandnya.....	92
6. Moda Transportasi dan Kondisi Sarana dan Prasarana Transportasi.....	93
D. Analisis Tata Ruang Kabupaten Wajo	93
E. Perkembangan Gedung perbelanjaan di Kab. Wajo	95
F. Jangkauan pelayanan pusat perbelanjaan di kabupaten Wajo	97
G. Analisa Hasil Quesioner pada pasar sentral Sengkang Kab. Wajo	100
1. Rata-rata perjalanan penduduk perbulan ke gedung perbelanjaan	100
2. Asal bangkitan	101
3. Jarak	103
4. Pendapatan	104
5. Aksebilitas dan Mobilitas	106

6. Pertimbangan nilai dan harga	108
7. Ketersediaan Barang	109
8. Sarana dan prasarana	110
9. Keamanan	111
10. Kebersihan	112
11. Parkir	113
H. Identifikasi faktor-faktor yang mempengaruhi perjalanan	
Kedatangan pengunjung.....	114
I. Opini masyarakat terhadap perkembangan gedung perbelanjaan	
Di Kab. Wajo	117
J. Tinjauan Islami perdagangan	118
BAB VI PENUTUP	
A. Kesimpulan.....	122
B. Saran	123

DAFTAR PUSTAKA

LAMPIRAN

DAFTAR TABEL

Tabel 2.1	: Hirarki pelayanan kegiatan perdagangan dan jasa	31
Tabel 2.2	: Jenis Sarana perdagangan dan niaga	31
Tabel 3.1	: Kebutuhan data serta sumber data	49
Tabel 3.2	: Variabel-variabel penelitian	53
Tabel 4.1	: Luas Wilayah Kabupaten Wajo menurut Kecamatan Tahun 2010	63
Tabel 4.2	: Penggunaan lahan di Kabupaten Wajo Tahun 2010	67
Tabel 4.3	: Distribusi dan Kepadatan penduduk di Kabupaten Wajo tahun 2010	69
Tabel 4.4	: Struktur penduduk menurut umur dan jenis kelamin Di Kabupaten Wajo tahun 2010	70
Tabel 4.5	: Banyaknya penduduk menurut jenis kelamin Dirinci di Kabupaten Wajo tahun 2010	71
Tabel 4.6	: Keadaan penduduk menurut sektor lapangan usaha Di kabupaten Wajo tahun 2010	72
Tabel 4.7	: Jenis sarana perbelanjaan yang ada di Kab. Wajo	79
Tabel 4.8	: Penggunaan lahan di Kec. Tempe tahun 2010	85

Tabel 4.9	: Distribusi dan kepadatan penduduk di Kecamatan Tempe Tahun 2010	86
Tabel 4.10	: Struktur penduduk menurut jenis kelamin di Kecamatan tempe tahun 2010	87
Tabel 4.11	: Jarak pasar sentral Sengkang dengan wilayah Hinterlndnya	92
Tabel 4.12	: Perkembangan pusat perbelanjaan Sengkang Kab. Wajo	96
Tabel 4.13	: Jangkauan Pelayanan pusat perbelanjaan pasar sentral Sengkang Kabupaten Wajo	97
Tabel 4.14	: Rata-rata perjalanan penduduk perbulan ke pusat Perbelanjaan pasar sentral Sengkang Kab. Wajo	100
Tabel 4.15	: Presentase responden berdasarkan Asal bangkitan pengunjung pasar sentral Kab. Wajo	101
Tabel 4.16	: Presentase responden berdasarkan Jarak tempat tinggal pengunjung ke pasar sentral Kabupaten Wajo	103
Tabel 4.17	: Presentase responden ditinjau dari pendapatan Pengunjung pasar sentral Kab. Wajo	105
Tabel 4.18	: Presentase responden terhadap akseibilitas dipasar Sentral Kab. Wajo	107

Tabel 4.19	: Presentase responden dalam menggunakan jenis kendaraan Di pasar sentral sengkang Kab. Wajo	108
Tabel 4.20	: Presentase responden berdasarkan harga barang di pasar Sentral Kab. Wajo.	108
Tabel 4.21	: Presentase responden berdasarkan ketersediaan barang di Pasar sentral Kab. Wajo	109
Tabel 4.22	: Presentase responden berdasarkan sarana dan prasarana di Pasar sentral Kab. Wajo	110
Tabel 4.23	: Presentase responden berdasarkan keamanan di pasar Sentral Kab. Wajo	111
Tabel 4.24	: Presentase responden berdasarkan kebersihan di pasar Sentral Kab. Wajo	112
Tabel 4.25	: Presentase responden berdasarkan tempat parkir dipasar Sentral Kab. Wajo	113
Tabel 4.26	: Hasil perhitungan Uji Chi-Square antara variable dengan Tingkat significance 5%	115

DAFTAR GAMBAR

Gambar 1	: Peta Administrasi Kabupaten Wajo	64
Gambar 2	: Jenis sarana perebelanjaan yang ada di Kab. Wajo	79
Gambar 3	: Peta Administrasi Kec. Tempe	84
Gambar 4	: Peta Gambaran Arah Jangkauan Pelayanan Pusat Perbelanjaan Pasar Sentral Sengkang Kab. Wajo	99
Gambar 5	: Peta Sebaran Pasar di Kab. Wajo	141

DAFTAR LAMPIRAN

Lampiran I	: Tabel Nilai Chi Kuadrat	124
Lampiran II	: Tabel data view crosstab	126
Lampiran III	: Tabel Uji Chisquare	132
Lampiran IV	: Peta Sebaran Pasar di Kab. Wajo	142
Lampiran V	: Kuisisioner	143

**STUDI PELAYANAN PUSAT PERBELANJAAN PASAR SENTRAL
SENGKANG KECAMATAN TEMPE KABUPATEN WAJO
(Studi Kasus: Konsumen Masyarakat Kabupaten Wajo)**

ABDULLAH HASAN¹⁾

ABSTRAK

Pertumbuhan ekonomi Kab. Wajo mengalami kenaikan, terutama dalam perdagangan, dan ini ditandai dengan pertumbuhan bangunan/gedung yang dipergunakan sebagai fasilitas perdagangan yang muncul di area-area pengembangan Kab. Wajo, dalam hal ini perkembangan pusat niaga (pusat perbelanjaan).

Tujuan penelitian ini yaitu mengetahui jangkauan pelayanan pusat perbelanjaan di Kab. Wajo, mengidentifikasi faktor-faktor yang mempengaruhi kedatangan pengunjung ke pusat perbelanjaan di Kab. Wajo. dan mengetahui opini masyarakat (menurut catatan sampel) tentang perkembangan gedung perbelanjaan di Kab. Wajo. Penelitian ini merupakan penelitian yang bersifat deskriptif kualitatif kuantitatif dengan menggunakan teknik analisis data berupa teknik pengamatan (teknik Applebaum), *Network Analyst*, pendekatan kuantitatif (Analisis Chi Square), analisis deskriptif kualitatif.

Hasil dari penelitian ini yaitu Pusat perdagangan Kab. Wajo diadakan simulasi pada peta maka terlihat sudah melayani kecamatan yang ada di Kab. Wajo pada pelayanan pusat perbelanjaan, baik dari jangkauan pelayanan pada pengunjung (sampel). Dan faktor-faktor yang memengaruhi perjalanan pengunjung yaitu (1) Asal Bangkitan, (2) Jarak, (3) Pendapatan, (4) Akseibilitas dan Mobilitas (5) Pertimbangan Nilai dan Harga, (6) Ketersediaan Barang (7) Sarana dan prasarana (8) Keamanan (9) Kebersihan (10) Kapasitas Parkir.. Dan opini menurut catatan sampel yaitu adanya perbaikan terhadap fasilitas penunjang yang mendukung kenyamanan konsumen, kuantitas produk yang lebih variatif sehingga berbelanja dalam satu tempat saja (*one stop shopping*) dan adanya perbaikan dan penataan fasilitas bagi pejalan kaki.

Kata Kunci : Pelayanan, Pusat Perbelanjaan, Kabupaten Wajo


¹⁾ Mahasiswa Jurusan Teknik Perencanaan Wilayah & Kota Fakultas Sains & Teknologi Universitas Islam Negeri (UIN) Alauddin Makassar.

BAB I

PENDAHULUAN

A. Latar Belakang

Sebagaimana yang tertulis di dalam ayat suci Al-Qur'an Surat Al Baqarah ayat 16 :


 أُولَٰئِكَ الَّذِينَ اشْتَرُوا الضَّلَالَةَ بِالْهُدَىٰ فَمَا رَبِحَت تِّجَارَتُهُمْ وَمَا كَانُوا مُهْتَدِينَ

Terjemahannya :

“Mereka itulah orang-orang yang membeli kesesatan dengan petunjuk, maka tiadalah beruntung perniagaannya dan mereka tidak mendapat petunjuk”

Sejarah perkembangan kota selalu menjadi fokus perhatian para ahli pembangunan daerah. Perhatian yang besar terhadap perkembangan kota ini didasarkan pada anggapan bahwa kemajuan yang dicapai oleh kota akan menyebar ke wilayah-wilayah sekitarnya, sehingga dalam sistem wilayah tersebut terdapat suatu aturan tertentu, yaitu yang disebut-sebut “hirarki pelayanan”.

Wilayah akan berkembang baik bila hirarki kota berfungsi sedemikian rupa sehingga terjadi hubungan yang serasi antara kota dan wilayah hinterlandnya.

Faktor pelayanan umum merupakan faktor penarik terhadap penduduk dan fungsi-fungsi kekotaan untuk datang ke arahnya. Makin banyak jenis dan macam pelayanan umum yang terkonsentrasi pada suatu wilayah, maka akan makin besar daya tariknya terhadap penduduk dan Fungsi-fungsi perkotaan.

Pusat-pusat pelayanan adalah suatu daerah yang diharapkan dapat menjadi pusat pelayanan ekonomi dan sosial dan dapat pula mempengaruhi daerah sekitarnya.

Pengertian suatu daerah menjadi pusat pelayanan didasarkan pada pertimbangan bahwa pertumbuhan pada daerah tersebut dimulai pada daerah-daerah yang mempunyai keuntungan yang tinggi dengan intensitas yang berbeda dan menyebar melalui saluran-saluran yang ada dan mempunyai pengaruh yang berbeda-beda pada seluruh kegiatan ekonomi pusat-pusat pelayanan tersebut harus menjadi tempat berkumpulnya kegiatan-kegiatan yang merupakan penggerak dinamika pertumbuhan ekonomi serta mempunyai karakteristik produksi vertikal maupun horizontal. Selain itu daerah yang menjadi pusat pelayanan tersebut merupakan pusat pelayanan bagi daerah-daerah yang menjadi daerah pengaruhnya dalam memberi pelayanan terhadap koleksi dan distribusi barang dan jasa.

Pasar merupakan suatu sarana pelayanan yang timbul untuk memenuhi kebutuhan masyarakat, baik kebutuhan primer (pokok) maupun kebutuhan sekunder (pelengkap), sehingga tujuan ke pasar bukan hanya berusaha memenuhi kebutuhan yang bersifat rekreasi dan hiburan dan pasar juga merupakan suatu pelengkap dari suatu kota yang menambah kompleksnya suatu sarana pelayanan bagi masyarakat dan merupakan salah satu elemen pembentuk kota. Disamping itu pasar merupakan salah satu sumber devisa bagi pemerintah, serta tempat menampung para pelanggan pengecer sehingga memudahkan pengontrolan dan pengawasan.

Berdagang adalah aktivitas yang paling umum dilakukan di pasar. Untuk itu teks-teks Al Qur'an selain memberikan stimulasi imperative untuk berdagang, dilain pihak juga mencerahkan aktivitas tersebut dengan sejumlah rambu atau aturan main yang bisa diterapkan di pasar dalam upaya menegakkan kepentingan semua pihak, baik individu maupun kelompok.

Konsep Islam menegaskan bahwa pasar harus berdiri di atas prinsip persaingan bebas (perfect competition). Namun demikian bukan berarti kebebasan tersebut berlaku mutlak, akan tetapi kebebasan yang dibungkus oleh frame syari'ah. Dalam Islam, Transaksi terjadi secara sukarela (antaradiminkum/mutual goodwill, Sebagaimana disebutkn dalam Qur'an surat An Nisa' ayat 29.

يَتَأْتِيهَا الَّذِينَ ءَامَنُوا لَا تَأْكُلُوا أَمْوَالَكُمْ بَيْنَكُمْ بِالْبَاطِلِ إِلَّا أَنْ تَكُونَ تِجَارَةً عَن تَرَاضٍ مِّنكُمْ وَلَا تَقْتُلُوا أَنْفُسَكُمْ ۚ إِنَّ اللَّهَ كَانَ بِكُمْ رَحِيمًا ﴿٢٩﴾

Terjemahannya :

“ Wahai orang-orang yang beriman, janganlah kamu memakan harta kamu di antara kamu dengan jalan yang bathil kecuali dengan jalan perniagaan yang berdasarkan kerelaan di antara kamu. Dan janganlah kamu membunuh diri kamu, sesungguhnya Allah Maha Penyayang Kepadamu.”

Selanjutnya pasar yang adil akan melahirkan harga yang wajar dan juga tingkat laba yang tidak berlebihan, sehingga tidak termasuk riba yang diharamkan oleh Allah SWT. sebagaimana ayat berikut;

الَّذِينَ يَأْكُلُونَ الرِّبَا لَا يَقُومُونَ إِلَّا كَمَا يَقُومُ الَّذِي يَتَخَبَّطُهُ الشَّيْطَانُ مِنَ الْمَسِّ ذَلِكَ بِأَنَّهُمْ قَالُوا إِنَّمَا الْبَيْعُ مِثْلُ الرِّبَا وَأَحَلَّ اللَّهُ الْبَيْعَ وَحَرَّمَ الرِّبَا فَمَنْ جَاءَهُ مَوْعِظَةٌ مِنْ رَبِّهِ فَانْتَهَى فَلَهُ مَا سَلَفَ وَأَمْرُهُ إِلَى اللَّهِ وَمَنْ عَادَ فَأُولَئِكَ أَصْحَابُ النَّارِ هُمْ فِيهَا خَالِدُونَ ﴿٢٧٥﴾

Terjemahannya :

Orang-orang yang makan (mengambil) riba tidak dapat berdiri melainkan seperti berdirinya orang yang kemasukan syaitan lantaran (tekanan) penyakit gila. keadaan mereka yang demikian itu, adalah disebabkan mereka Berkata (berpendapat), Sesungguhnya jual beli itu sama dengan riba, padahal Allah Telah menghalalkan jual beli dan mengharamkan riba. orang-orang yang Telah sampai kepadanya larangan dari Tuhannya, lalu terus berhenti (dari mengambil riba), Maka baginya apa yang Telah diambilnya dahulu (sebelum datang larangan); dan urusannya (terserah) kepada Allah. orang yang kembali (mengambil riba), Maka orang itu adalah penghuni-penghuni neraka; mereka kekal di dalamnya. (QS Al Baqarah: 275)

Jenis-jenis pasar yang ada di kota-kota di tentukan oleh fungsi kedudukan serta materi dengan yang di perjual belikan. Adapun jenis-jenis pasar dapat di

bedakan atas beberapa macam pasar, yaitu : Pasar regional, Pasar Sentral/Pusat, Pasar Wilayah, Dan Pasar Lingkungan. Namun Pasar Sentral Sengkang Kabupaten Wajo masuk dalam kategori Pasar Sentral (Pusat). Dimana pasar ini merupakan tempat berkumpulnya para pembeli dan penjual dari berbagai daerah berskala besar.

Pada dasarnya fungsi utama Pasar Sentral Sengkang Kabupaten Wajo yaitu skup pelayanan bagian wilayah kota di Kabupaten Wajo, tetapi pada kondisi sebenarnya Pasar Sentral Sengkang Kabupaten Wajo hampir melayani seluruh Kecamatan yang ada di Kabupaten Wajo.

Keberadaan Pasar Sentral Sengkang Kabupaten Wajo mengalami perkembangan di mana fasilitas yang ada di Pasar Sentral Sengkang Kabupaten Wajo masa bangunannya didominasi oleh bangunan permanen, namun masih perlu pembenahan dan perhatian dalam hal peningkatan kondisi tempat-tempat perbelanjaan seperti penambahan kios, gardu, serta fasilitas lainnya. Di samping itu jumlah barang yang tersedia di Pasar Sentral Sengkang Kabupaten Wajo sudah terbilang lengkap dan harga barangnya pun sangat terjangkau, dimana Pasar Sentral Sengkang Kabupaten Wajo juga di gunakan oleh para pedagang kecil untuk membeli stock barang jualan ecerannya.

Dengan melihat kondisi dasar Pasar Sentral Sengkang Kabupaten Wajo berdasarkan hasil pengamatan langsung terdapat hal yang perlu ditinjau kembali baik dari segi lokasi maupun skala pelayanannya dari segi fisik bangunan maupun non fisik bangunannya.

Hal ini dapat terlihat pada hari-hari pasar yakni semakin semrawutnya keadaan serta semakin padatnya pengunjung dan pengelompokan ruang yang tidak sesuai. Pengelompokan ruang yang semrawut menyebabkan pengunjung merasa tidak enak dan tidak nyaman karena keadaan yang semakin sumpek dan kotor.

Akibat dari hal tersebut masyarakat sulit untuk mendapatkan barang yang diperlukan karena tidak adanya pemisah kegiatan dari fungsi yang berbeda sehingga para pengecer lebih memilih untuk membeli barang di luar kabupaten Wajo seperti Makassar bahkan dari Jakarta.

Dengan kondisi seperti diatas maka untuk mengantisipasi laju pertumbuhan kawasan perdagangan pada masa sekarang dan masa yang akan datang perlu adanya masukan dalam bentuk konsep dan perencanaan sehingga dalam perencanaan pengembangan dapat mengacu pada aturan dan pedoman yang telah ada.

B. Rumusan Masalah

Berdasarkan uraian pada latar belakang diatas, maka rumusan masalah yang akan diangkat dalam penelitian ini yaitu :

1. Bagaimana Jangkauan dan Radius pelayanan pusat perbelanjaan Pasar Sentral Sengkang di Kabupaten Wajo?
2. Apa faktor-faktor yang mempengaruhi masyarakat untuk mengunjungi pasar sentral Sengkang di kabupaten Wajo ?

C. Tujuan dan Manfaat Penelitian

1. Tujuan Penelitian

Dari Rumusan Masalah Tersebut diatas, maka tujuan yang diharapkan dari penelitian ini adalah :

- a. Untuk mengetahui Jangkauan dan radius pusat perbelanjaan Pasar Sentral Sengkang di Kabupaten Wajo.
- b. Untuk mengidentifikasi Faktor-Faktor yang mempengaruhi kedatangan pengunjung di pasar sentral Sengkang di kabupaten Wajo.

2. Manfaat Penelitian

Adapun Manfaat dari penelitian ini adalah :

- a. Bagi Pemerintahan Kabupaten Wajo, hasil penelitian dapat bermanfaat sebagai masukan dalam penyusunan arahan penggunaan dan pemanfaatan ruang, khususnya dalam pembangunan pusat perbelanjaan. Dan dapat mengontrol perkembangan pusat perbelanjaan di Kabupaten Wajo.
- b. Bagi masyarakat setempat dan lembaga non formal, hasil penelitian dapat meningkatkan pengetahuan masyarakat dan pedagang khususnya yang ingin mengembangkan usaha perbelanjaan di Kabupaten Wajo dalam menghadapi perkembangan pelayanan perbelanjaan Kabupaten Wajo.

D. Ruang Lingkup Penelitian

1. Lingkup Substansial

Penelitian ini difokuskan pada pengembangan pelayanan pusat perbelanjaan pasar sentral Sengkang di Kabupaten Wajo, dengan melihat daya tarik lokasi (radius dan jangkauan pelayanan) beserta faktor-faktor yang mempengaruhi kedatangan pengunjung.

2. Lingkup Wilayah

Wilayah penelitian yaitu di Kabupaten Wajo terletak di jazirah Sulawesi Selatan, letak Kabupaten Wajo secara geografis terletak diantara $3^{\circ}39'$ – $4^{\circ}16'$ Lintang Selatan dan $119^{\circ}53'$ – $120^{\circ}27'$ Bujur Timur. Luas wilayah Kabupaten Wajo $\pm 2.506,19 \text{ Km}^2$ dengan batas administrasi wilayah sebagai berikut :

- a) Sebelah Utara berbatasan dengan Kabupaten Luwu dan Kabupaten Sidrap
- b) Sebelah Selatan berbatasan dengan Kabupaten Bone dan Soppeng
- c) Sebelah Timur berbatasan dengan Teluk Bone
- d) Sebelah Barat berbatasan dengan Kabupaten Soppeng dan Sidrap

E. Batasan Pengertian

Pada penelitian ini diketahui defenisi yang jelas terhadap pasar sehingga untuk memperjelas arti yang dimaksudkan maka penting untuk mengetahui defenisi tersebut sebagai berikut :

Pasar Sentral/Pusat yaitu wadah/sarana perbelanjaan karena kedudukannya, fungsi dan materi dagangan yang di perjual belikan sifatnya lengkap dan berskala besar, sehingga merupakan pasar dengan lingkup pelayanan seluruh wilayah kota dengan sarana pelayanan masyarakat dengan tingkat penghasilan yang rendah sampai sedang. Untuk lebih jelasnya lihat poin-poin sebagai berikut :

- a. Pasar merupakan tempat yang berfungsi sebagai tempat penjualan barang-barang kebutuhan sehari-hari.
- b. Pelayanan adalah suatu kegiatan atau urutan kegiatan yang terjadi dalam interaksi langsung antara seseorang dengan orang lain atau dengan mesin secara fisik dan menyediakan kepuasan pelanggan. Dalam kamus besar Bahasa Indonesia dinyatakan pengertian Pelayanan bahwa “pelayanan adalah suatu usaha untuk membantu (mengurus) apa yang diperlukan orang lain.
- c. Skala pelayanan adalah jarak atau ukuran yang ditempuh dari suatu daerah kedaerah yang lain dengan kategori skala tinggi, sedang dan rendah.

- b. Aksesibilitas adalah kemudahan seseorang atau kendaraan untuk bergerak dari satu tempat ke tempat yang lain dengan aman, nyaman dan dengan kecepatan yang wajar dengan di dukung oleh kondisi jalan yang baik.
- c. Pusat pelayanan yaitu suatu kawasan yang terdiri dari beberapa fasilitas yang dapat melayani masyarakat dalam hal kebutuhan.
- d. Kegiatan distribusi adalah suatu pekerjaan atau kegiatan yang menyalurkan produk barang ataupun jasa dari produsen ke konsumen dengan berbagai teknik dan cara.

F. Sistematika Pembahasan

Secara garis besar pembahasan didasarkan atas beberapa bab sebagai berikut :

BAB I : PENDAHULUAN

Pada bab ini menguraikan tentang Latar Belakang, Rumusan Masalah, Tujuan dan Kegunaan Penelitian, Ruang Lingkup Pembahasan, Batasan Pengertian , dan Sistematika Pembahasan.

BAB II : TINJAUAN PUSTAKA

Pada bab ini memuat tentang teori-teori yang relevan dalam penulisan ini seperti : Fungsi Kota sebagai pusat pelayanan, Penyediaan Fasilitas Pelayanan, Pengertian Pasar, Bentuk hubungan antara kota dengan daerah belakangnya, Model wilayah perdagangan, Perilaku Konsumen

BAB III : METODOLOGI PENELITIAN

Pada bab ini menguraikan tentang Lokasi Penelitian, Jenis dan Sumber Data, Teknik Pengumpulan data, Populasi dan Sampel, Variabel penelitian, Definisi Operasional, Teknik Analisis Data, dan Kerangka Pikir .

BAB IV : HASIL DAN PEMBAHASAN

Pada bab ini menguraikan tentang Gambaran umum Kab. Wajo, Tinjauan Umum Wilayah Kec. Tempe, Gambaran lokasi penelitian, Analisis Tata ruang Kab. Wajo, Perkembangan gedung perbelanjaan di Kab. Wajo, Analisis hasil questioner pada pasar sentral Sengkang Kab. Wajo, Jangkauan pelayanan pusat perbelanjaan di Kab. Wajo, Identifikasi faktor – faktor yang mempengaruhi perjalanan kedatangan pengunjung dan Opini masyarakat terhadap perkembangan gedung perbelanjaan di Kab. Wajo.

BAB V : PENUTUP

Pada bab ini menguraikan tentang Kesimpulan dan Saran pada hasil penelitian.

BAB II

TINJAUAN PUSTAKA

A. Pelayanan

1. Pengertian Pelayanan

Pelayanan adalah suatu kegiatan atau urutan kegiatan yang terjadi dalam interaksi langsung antara seseorang dengan orang lain atau mesin secara fisik, dan menyediakan kepuasan pelanggan. Dalam Kamus Besar Bahasa Indonesia dijelaskan bahwa pelayanan sebagai usaha melayani kebutuhan orang lain.

2. Fungsi pelayanan

Adapun fungsi pelayanan sebagai berikut :

1. Melayani pelanggan dengan ramah, tepat dan cepat
2. Menciptakan suasana agar pelanggan (konsumen) merasa dipentingkan
3. Menempatkan pelanggan (konsumen) sebagai mitra
4. Menciptakan pasar yang baik terhadap produk/jasa
5. Memenangkan persaingan pasar
6. Memuaskan pelanggan
7. Memberikan keuntungan pada penjual ataupun pembeli

3. *Jenis – jenis pelayanan*

1. Comfort Service

Pelayanan ini bertujuan menyuguhkan perasaan yang nyaman selama berbelanja. Semua ini dapat membuat pelanggan merasa betah selama berada di toko

2. Buying Service

Pelayanan ini bertujuan untuk memperlancar proses jual beli. Biasanya buying service berkaitan dengan personil (pramuniaga) yang luwes dan terdidik.

3. Promotion service

Promosi adalah bentuk pelayanan yang bertujuan untuk promosi

4. Service enterprise

Service enterprise adalah sebuah bentuk perusahaan layanan yang bergerak dibidang jasa. Contohnya jasa perorangan, jasa keuangan, jasa bisnis, jasa hiburan, jasa pemeliharaan dan perbaikan serta pendidikan.

4. *Fungsi Kota Sebagai Pusat Pelayanan*

Fungsi yang diemban oleh kota, untuk menunjukkan keberadaannya, merupakan unsur dasar utama yang mempengaruhi setiap aspek dari berfungsi dan berkembang suatu kota. Kota dapat merupakan tempat untuk menghasilkan barang-barang jadi atau sebagai pusat perbelanjaan, jasa-jasa, pendidikan, atau penelitian dengan skala pelayanan regional. Kota dapat juga merupakan ibukota negara atau negara bagian, sebagai suatu wadah untuk

kegiatan rekreasi, keagamaan, militer, atau untuk para purnakarya. Fungsi-fungsi yang berbeda yang diemban oleh daerah pemukiman, baik secara terpisah ataupun merupakan kombinasi antara beberapa fungsi dikenal sebagai *regio*. Maksud dibangunnya suatu kota dapat mengalami perubahan fungsi yang di tetapkan semula, hal ini disebabkan kegiatan masyarakat sangat dipengaruhi oleh fungsi-fungsi dasarnya, dan besarnya pengaruh tergantung dari sifat dan banyaknya fungsi (Branch:1995) dalam Usten Anaina Maria (2005).

Fungsi dasar kota tercermin pada kehidupan ekonomi dan sosial politik penduduknya, sifat-sifat fisik, dan tata ruangnya. Kota yang memiliki fungsi jamak secara ekonomis lebih kuat dan lebih sulit terkena pengaruh dibandingkan dengan kota yang memiliki fungsi tunggal. Hal tersebut disebabkan karena berbagai akibat perkembangan yang tidak diinginkan pada salah satu fungsi tidak akan begitu parah jika kegiatan-kegiatan ekonomi lainnya tidak berpengaruh. Demikian halnya, dengan kegiatan dan sikap orang-orang yang tinggal di kota yang memiliki fungsi jamak lebih ragam, mencerminkan keinginan, perilaku, dan jenis pekerja yang berbeda-beda serta mencerminkan luasnya kisaran latar belakang penduduk perkotaan secara keseluruhan. Kota yang memiliki fungsi jamak dapat memiliki kondisi fisik dan tata ruang yang lebih beragam tanpa adanya suatu unsur yang dominan atau karakter visual yang berlebihan.

Perbedaan utama antara pusat pelayanan dan pusat pertumbuhan ialah bahwa pusat pelayanan jumlahnya banyak, lebih bersifat untuk kegiatan sosial, dan cakupan wilayahnya lebih terbatas sedangkan pusat pertumbuhan hanya sedikit sekali (dalam beberapa kasus hanya terdapat satu dalam satu wilayah), sifatnya lebih condong untuk kegiatan perekonomian, dan cakupan wilayah lebih luas (menjadi pembangkit perekonomian wilayah sekitar).

Karakteristik dan peranan yang berbeda antara pusat pertumbuhan dan pusat pelayanan merangsang pemikiran untuk menggabungkan fungsi keduanya, meskipun sering tidak mudah dicapai. Lebih mudah adalah mengintegrasikan pusat-pusat tersebut mulai dari hirarki paling tinggi sampai terendah dalam suatu strategi tata ruang terpadu (**Rondinelli dan Ruddle, 1986**) dalam **Usten Anaina Maria (2005)**. Dengan strategi tersebut diharapkan, efek pembangkitan kegiatan maupun pelayanan terhadap wilayah sekitarnya dapat berlangsung lebih baik.

Pusat-pusat pelayanan yang lebih kecil adalah penghubung antara pusat-pusat pelayanan yang lebih besar. Peranan pusat-pusat pelayanan harus diperhatikan pula, terutama mengenai besaran, fungsi, kedudukannya dalam sistem pusat, dan tingkat ketersediaan fasilitas dasar dan fasilitas pelayanan pembangunan. Kecenderungan pembangunan masa depan dipengaruhi oleh kebijakan pemerintah (seperti deregulasi yang memberikan berbagai kemudahan).

Metode untuk menelaah perilaku pemakai fasilitas pelayanan dapat dikelompokkan menjadi 3 macam (**Donny Prakoso, 1992:13**) dalam **Emilia Yuliasari (2005)**, adalah :

- Teori interaksi ruang (*spatial interaction theory*), bertentangan dengan pandangan teori lokasi pusat (*central place theory*), teori menganggap ada kecenderungan penduduk untuk menggunakan fasilitas/pusat pelayanan ditentukan oleh imbalan antara keuntungan yang didapat (daya tarik fasilitas) dengan kerugian yang harus ditanggung (jarak pencapaian);
- Teori perilaku konsumen (*theoretical consumer behavioural*), teori ini untuk memperbaiki teori interaksi ruang, dalam teori ini menekankan pada keadaan penduduk sebagai konsumen yang terlalu diabaikan dalam teori interaksi ruang, khususnya preferensi penduduk pada pusat-pusat fasilitas pelayanan;
- Perilaku empiris konsumen (*empirical consumer behavioural*), dalam teori ini lebih menekan pada penjelasan yang rinci dan lengkap pada karakteristik perilaku konsumen, dengan melibatkan banyak faktor-faktor individual, keunggulan dari teori ini hanya dalam penggunaan yang bersifat deskriptif;

5. *Penyediaan Fasilitas Pelayanan*

Jayadinata (1992) mengemukakan bahwa kota atau daerah perkotaan mempunyai fungsi dan peranan yang sangat penting dan dominan dalam

kehidupan masyarakat. Keadaan ini menjadi sangat penting karena kota merupakan daerah konsentrasi pemukiman penduduk dan berbagai kegiatan ekonomi dan sosial. Di samping itu kota merupakan pintu gerbang masuknya segala pengaruh dan kemajuan yang berasal dari luar seperti isu, konsepsi, barang-barang dan berbagai kebutuhan.

Kebutuhan-kebutuhan ini untuk berbagai lapisan masyarakat. Kebutuhan ini tentu berbeda menurut golongan umur, pendapatan, pendidikan, budaya dan daerah. Secara garis besar kebutuhan-kebutuhan tersebut dapat dikelompokkan ke dalam kebutuhan pangan (makanan), kebutuhan sandang (pakaian), dan kebutuhan papan (perumahan). Di kota-kota besar jumlah kebutuhan penduduknya lebih besar dan beragam baik secara kuantitatif maupun kualitatif dibandingkan dengan kebutuhan penduduk kota kecil dan daerah pedesaan.

Pusat-pusat yang pada umumnya merupakan kota-kota besar tidak hanya berkembang sangat pesat, akan tetapi mereka bertindak sebagai pompa-pompa pengisap dan memiliki daya penarik yang kuat bagi wilayah-wilayah belakangnya yang relative statis. Wilayah-wilayah pinggiran disekitar pusat secara berangsur-angsur berkembang menjadi masyarakat yang dinamis. (Adisasmita, 2005).

Mengkaitkan besaran kota (jumlah penduduk) dan fungsi-fungsi utama kota (pemukiman, tempat kerja, sistem transportasi dan rekreasi) maka

diperlukan tersedianya fasilitas-fasilitas pelayanan perkotaan baik di bidang ekonomi maupun di bidang sosial. Fasilitas-fasilitas tersebut meliputi : bank, pasar, toko, kios, transportasi (dalam kota dan antar kota), telepon atau telekomunikasi, kantor pos dan sebagainya. Fasilitas-fasilitas di bidang sosial misalnya sekolah-sekolah, fasilitas peribadatan, kesehatan, utilitas kota, dan sebagainya.

Semakin besar jumlah penduduk, maka diperlukan fasilitas pelayanan yang semakin banyak dan luas pula. Tersedianya fasilitas pelayanan ekonomi dan sosial merupakan kemudahan bagi penduduk untuk memenuhi kebutuhan hidup sehari-hari serta bagi perusahaan dalam melanjutkan/melaksanakan kegiatan usahanya (**Adisasmita, 1987**). Dengan demikian dapat dikatakan bahwa tingkat ketersediaan fasilitas pelayanan mencerminkan tingkat kemudahan ditentukan oleh tingkat ketersediaan fasilitas pelayanan.

Salah satu fasilitas ekonomi yang sangat penting yaitu fasilitas pelayanan perbelanjaan (*shopping facilities*). Terdapat kecenderungan bahwa fasilitas tersebut semakin besar di kota makin lengkap pula daripada pedesaan. Antara besaran kota dengan desa digambarkan dengan jumlah penduduk. Besaran tersebut terdapat kaitan yang erat dengan tersedianya fasilitas pelayanan perbelanjaan yang melayani kebutuhan-kebutuhan penduduk perkotaan mulai dari kebutuhan sehari-hari sampai dengan barang yang spesial.

Kebutuhan sehari-hari dilayani oleh pasar dan toko, karena pasar dan toko selalu merupakan titik api atau fokus point dari Suatu kota Sarana pasar meliputi pasar sentral, pasar-pasar di tingkat kecamatan (pasar pagi, pasar sore, pasar darurat) bahkan yang lebih kecil lagi seperti *speciality store*, *department store*, *supermarket*, *discount house (hyper market)*, *general store* dan *chain store* sedangkan toko eceran kecil tak berpangkalan seperti roda dorong, alat pikul, pedagang keliling. Fasilitas tersebut adanya yang bersifat permanen dan ada yang bersifat tidak permanen yang terletak dan tersebar mendekati permukiman penduduk (Alma, 1992).

Keputusan pembeli untuk berbelanja, Alber Della Bitta dalam Mangkunegara (1998) membagi dalam dua pertimbangan yang berkenaan dengan keputusan pembelian barang dan kedua pertimbangan yang berkenaan dengan harga, selera dan pendapatan. Pertimbangan kedua, seorang pembeli memutuskan untuk berbelanja, karena wadah perbelanjaan tidak hanya satu, tidak berada pada satu tempat tetapi berada di mana-mana dengan wadah yang beragam dan daya tarik yang berbeda.

Pertimbangan ini akan mempengaruhi orientasi penduduk menuju pusat-pusat perbelanjaan sangat dipengaruhi oleh daya tarik pusat-pusat perbelanjaan seperti :

- a. Harga barang-barang yang dijual adalah relatif rendah dibandingkan dengan di pusat perbelanjaan lain.

- b. Pada pusat perbelanjaan pembeli dengan mudah memperoleh kebutuhan sekaligus daripada toko atau warung pembeli harus mendatangi satu persatu perbelanjaan tersebut.
- c. Ada kemungkinan dalam transportasi, seperti tersedianya angkutan umum ke pusat perbelanjaan, tersedianya fasilitas tunggu, tarif angkutan yang relatif dan dapat terjangkau.
- d. Daya tarik lainnya seperti kantor pos, bank, tempat istirahat, tempat rekreasi bagi anak, tempat makan, salon dan lain-lain.

Pertimbangan dan keputusan wujudnya permintaan seseorang atau suatu masyarakat ke atas sesuatu barang ditentukan oleh banyak faktor. Faktor-faktor yang penting adalah:

- (1). Harga barang itu sendiri ;
- (2) Harga barang lain yang mempunyai kaitan erat dengan barang tersebut
- (3) Pendapatan rumah tangga dan pendapatan rata-rata masyarakat ;
- (4) Cita rasa masyarakat
- (5) Jumlah penduduk dan
- (6) Ramalan mengenai keadaan yang akan datang. Kesemua itu merupakan keputusan untuk berbelanja (Sudarman, 1998).

B. Pasar

1. Pengertian pasar

Beberapa pendapat tentang pengertian pasar secara umum akan diuraikan sebagai berikut:

- Menurut Kolter.P (1983)

Pasar merupakan tempat terwujudnya di mana pembeli dan penjual berkumpul untuk mempertahankan barang dan jasa.

- Menurut Swastha. B (1998)

Pasar adalah tempat dimana orang-orang mempunyai keinginan untuk puas, uang untuk berbelanja dan kemauan untuk berbelanja.

- Menurut Sudarman (1988)

Pasar adalah suatu tempat dimana pembeli dan penjual bertemu untuk membeli dan menjual barang dan jasa atau faktor-faktor produksi. Dalam arti luas pasar meliputi juga pertemuan antara pembeli dan penjual dimana keduanya tidak saling melihat satu sama lain tetapi melakukan transaksi jual beli.

- Menurut Koestoer (1996)

Mendefinisikan pasar berskala pasar yang hanya aktif buka pada hari tertentu dalam seminggu. Pasar merupakan pertemuan antara penjual dan pembeli yang sangat besar pengaruhnya dalam memperlancar

perekonomian masyarakat. Jika letak dua buah pasar berdekatan, maka akan terjadi ofer laping terutama dalam jual beli.

2. *Jenis – jenis dan klasifkasi pasar*

Jenis-jenis pasar yang ada di kota-kota ditentukan oleh fungsi dan kedudukan serta materi dengan yang diperjualbelikan. Adapun jenis-jenis pasar menurut Winardi adalah sebagai berikut:

- a. Pasar regional yaitu pasar yang mempunyai kemampuan pelayanan seluruh wilayah kota sampai keluar kota, materi dagangan yang diperjualbelikan dalam skala besar sedangkan bangunannnya bersifat permanen terletak pada lokasi strategi terhadap aspek regionalnya.
- b. Pasar sentral/pusat yaitu suatu wadah/sarana perbelanjaan karena kependudukannya, fungsi dan materi dagangan yang diperjualbelikan bersifat lengkap dan berskala besar, sehingga merupakan pasar dengan lingkup pelayanan seluruh wilayah kota dengan sarana pelayanan masyarakat dengan tingkat penghasilan rendah samapai sedang.
- c. Pasar wilayah yaitu suatu tingkatan pada dasar dengan lingkup pelayanan tingkat wilayah di mana materi dagangan yang diperjualbelikan tidak selengkap pasar pusat dan letaknya pada pusat-pusat kegiatan yang tersebar dalam wilayah kota.
- d. Pasar lingkungan adalah suatu tingkatan wadah pasar denganlingkup pelayanan meliputi suatu lingkungan materi dagangan yang

diperjualbelikan terbatas dan terletak di pusat kegiatan lingkungan dengan jumlah penduduk pendukungnya 30.000-40.000 jiwa.

Berdasarkan kepermanenan prasarana fisiknya, pasar dapat dibedakan dalam beberapa jenis antara lain :

a) Pasar Permanen

Pasar yang biasanya lokasi, bangunan dan infrastrukturnya sengaja direncanakan dengan bahan bangunan permanen. Lokasi pasar permanen dapat sesuai atau tidak sesuai keinginan pedagang maupun pembeli, sehingga ada pasar permanen yang efektif dimanfaatkan, tetapi adapula yang efektif. Pasar permanent dikelola oleh instansi pemerintah/swasta secara resmi.

b) Pasar Darurat

Merupakan pasar dan lokasi bangunannya tidak terencana serta tidak mempunyai infrastruktur khusus untuk suatu pasar.

c) Pasar Spontan

Merupakan pasar yang tidak memiliki pengelola yang resmi. Bahan bangunan yang digunakan bersifat darurat, mudah dipasang, dibongkar, dan dipindahkan. Kelebihan pasar spontan adalah lokasinya biasanya sesuai keinginan pedagang maupun pembeli, tetapi karena tidak terencana maka sering kali keberadaan pasar ini mengganggu kelancaran lalu lintas,

keamanan dan kesehatan lingkungan setempat. Para pedagang yang dapat dengan mudah berpindah-pindah ini sering juga disebut pedagang kaki lima. Pedagang jenis ini pun sering menempati lokasi yang sering dilalui para pejalan kaki maupun kendaraan bermotor maupun kendaraan penumpang yang sebagian juga merupakan pembeli. Pemilihan tempat jualan oleh para pedagang ini terutama mempertimbangkan aksesibilitas yang tinggi para pembeli ke lokasi tersebut.

3. Fungsi dan peranan pasar

Pasar adalah suatu wadah yang erat kaitannya dengan kehidupan sosial ekonomi masyarakat di mana fungsi dan peranannya dapat dilihat dari berbagai aspek atau segi antara lain:

a. Segi Sosial Ekonomi

Pasar merupakan suatu wadah yang dapat memperlancar arus produksi dari pihak produsen sampai pada konsumen, sehingga sangat penting artinya dalam kegiatan perekonomian secara menyeluruh.

b. Dari Segi Pelayanan

Pasar merupakan suatu sarana pelayanan yang timbul untuk memenuhi kebutuhan masyarakat, baik kebutuhan primer (pokok) maupun kebutuhan sekunder (pelengkap) sehingga tujuan ke pasar bukan hanya berusaha memenuhi kebutuhan yang bersifat rekreasi dan hiburan.

c. Dari Segi Perkotaan

Pasar merupakan suatu pelengkap dari suatu kota yang menambah kompleksnya suatu sarana pelayanan bagi masyarakat dan merupakan salah satu elemen pembentuk kota. Di samping itu pasar merupakan salah satu elemen devisa bagi pemerintah, serta tempat menampung salah satu sumber devisa bagi pemerintah, serta tempat menampung para pelanggan pengecer sehingga memudahkan pengontrolan dan pengawasan.

C. Bentuk Hubungan Antara Kota Dengan Daerah Belakangnya.

Hubungan antara kota dengan daerah belakangnya dapat dibedakan antara kota generatif, kota parasitif, dan *enclave*.

Kota generatif ialah kota yang menjalankan bermacam-macam fungsi, baik untuk dirinya sendiri maupun untuk daerah belakangnya, sehingga bersifat saling menguntungkan/mengembangkan. Kota-kota seperti ini membutuhkan bahan makanan, bahan mentah, dan tenaga kerja dari daerah pedalaman. Dengan kata lain, dapat menyerap/memasarkan produksi daerah pedalaman dan sekaligus menyediakan kebutuhan daerah pedalaman. Daerah pedalaman menjadi tempat pemasaran produk yang di hasilkan perkotaan. Dengan demikian, terdapat kebutuhan timbal balik dan saling menunjang. Perkembangan perkotaan akan meningkatkan daya serapnya terhadap produk pedalaman sehingga kedua belah pihak akan berkembang sejajar. Selain

daripada itu, perkotaan merupakan sumber inovasi dan modernisasi yang dapat berguna bagi daerah pedalaman.

Kota parasitif adalah kota yang tidak banyak berfungsi untuk menolong daerah belakangnya dan bahkan bisa mematikan berbagai usaha yang mulai tumbuh di desa. Kota parasitif umumnya adalah kota yang belum banyak berkembang industrinya dan masih memiliki sifat daerah pertanian, tetapi juga perkotaan sekaligus. Kegiatan industri/kerajinan sering bersifat duplikatif dengan apa yang dapat dilakukan orang di pedesaan, misalnya pembuatan minyak kelapa secara sederhana, anyaman tikar, pembuatan tempe, tahu, tape, dan kue. Karena kegiatan di kota memiliki pasar yang lebih luas, kegiatan di desa menjadi kalah bersaing dan tidak mampu bertahan. Padahal kegiatan di desa merupakan sumber mata pencaharian tambahan dan banyak dilakukan sebagai pekerjaan pascapanen. Dengan lumpuhnya kegiatan pascapanen, daerah pedesaan menjadi lebih menderita. Hal ini mengakibatkan bertambahnya pengangguran tidak kentara di pedesaan dan tidak dapat ditampung di perkotaan karena industrinya sendiri belum berkembang dan belum mampu menembus pasar di luar daerah pengaruhnya selama ini. Jadi, selama kota itu belum mampu memasarkan hasil produksinya keluar dari wilayah pengaruhnya yang sempit (daerah pedalaman sekitarnya) maka kota belum mampu menolong dirinya sendiri dan daerah belakangnya (ingat teori basis ekspor)

Di luar dua bentuk hubungan yang telah kita bicarakan diatas, masih ada satu bentuk hubungan yang tidak menguntungkan wilayah pedalaman, yaitu

suatu kota yang bersifat *enclave* (tertutup). Hubungan yang tidak menguntungkan ialah apabila kota itu berkembang tetapi tidak mengharapkan *input* dari daerah sekitarnya melainkan dari luar. Dalam hal ini, kota adalah suatu *enclave*, yaitu seakan-akan terpisah sama sekali dari daerah sekitarnya (daerah pedalaman). Buruknya prasarana, perbedaan taraf hidup/pendidikan yang sangat mencolok dan faktor lain dapat membuat kurangnya hubungan antara perkotaan dengan daerah pedalaman di sekitarnya. Kalaupun ada orang pedalaman yang pindah ke kota untuk bekerja umumnya yang bisa pindah adalah putra-putra terbaik di desa itu. Hal ini membuat daerah pedalaman itu makin ketinggalan dan keadaan antara kota dengan desa di sekitarnya makin pincang. Untuk menghindari hal ini daerah pedalaman perlu lebih di dorong, sedangkan daerah perkotaan mungkin dapat berkembang atas kemampuan sendiri. Seringkali agar pertumbuhan kota dan daerah belakangnya dapat sejajar maka daerah belakang memerlukan bantuan yang lebih banyak. *Enclave* sering terjadi pada kota/permukiman dengan di luar pertambangan sangat mencolok perbedaannya. (Tarigan Robinson, 2005 : 127 dan 128).

D. Model Wilayah Perdagangan.

Model wilayah perdagangan adalah gambaran wilayah geografi yang sederhana dengan memperlihatkan pergerakan konsumen menuju aktivitas ritel/gedung perbelanjaan, atau dengan kata lain suatu wilayah di mana konsumen dapat ditarik untuk berkunjung ke pusat/gedung perbelanjaan. Selanjutnya (Lewison, 1989 dalam Ihsan 1998). Selanjutnya untuk memahami

wilayah perdagangan tersebut diperlukan beberapa informasi tentang keadaan ekonomi, kependudukan dan karakteristik psikografik konsumen yang potensial, serta fasilitas dan barang yang ditawarkan oleh pusat/gedung perbelanjaan (Carn, 1998 dalam Ihsan 1998).

Hal senada juga dikemukakan oleh David L. Huff (dalam Luch, 1982 dalam Ihsan 1998) yang menjelaskan bahwa suatu wilayah perdagangan merupakan satu delinasi wilayah secara geografis, yang di dalamnya terdapat pengunjung potensial yang memberikan kemungkinan/probabilitas melakukan transaksi perdagangan terhadap klas barang dagang dan jasa yang ditawarkan oleh sebagian atau sekelompok badan usaha/toko.

1. Hirarki Teori Mengenai Pelayanan Tempat Pusat Perdagangan

Keterpusatan suatu tempat perdagangan dan jasa tercermin dari luasnya dan diukur dengan banyaknya jenis pertokoan yang terdapat didalamnya. Maka, semakin luas suatu lokasi perdagangan akan semakin tinggi pula tingkat keterpusatannya.

Beberapa prinsip utama hirarki pelayanan dari keterkaitan antara luas lokasi perdagangan dan jasa dengan tingkat keterpusatannya adalah:

1. Pusat-pusat perbelanjaan yang hirarkinya lebih tinggi akan memiliki jumlah pertokoan yang lebih banyak dan melayani penduduk dalam jumlah besar.

2. Pusat-pusat perbelanjaan pada hirarki tertentu terdiri dari tempat-tempat berbelanja yang hirarkinya lebih rendah ditambah dengan sekelompok tempat perbelanjaan yang membedakannya dengan yang lain.
3. Penyebaran/distribusi tempat pusat perbelanjaan dihubungkan dengan tingkat hirarkinya. Tempat pusat perbelanjaan yang hirarkinya lebih tinggi jumlahnya sedikit, secara ruang lokasinya berjauhan dan jangkauan pelayanannya luas.

Hirarki pelayanan merupakan suatu bentuk dasar dalam pengelolaan organisasi keruangan akibat perbedaan-perbedaan antara suplai dan demand akan barang dan jasa. Pada sisi demand, barang dan jasa yang dibelanjakan konsumen frekuensinya berbeda-beda karena tingkat pendapatan yang tidak sama. Sedangkan pada sisi suplai, ada beberapa tempat pusat perbelanjaan yang suplainya lebih banyak daripada tempat perbelanjaan lainnya karena ambang batasnya lebih rendah atau karena memang barang tersebut telah menjadi keharusan untuk di suplai.

Pusat kota sebagai daerah pemusatan utama dari kegiatan perkotaan dinyatakan memiliki tingkat aksesibilitas paling tinggi dalam kota (Siti Sarah Lestari : 86). Semakin meningkatnya kegiatan di pusat kota, suatu saat akan menimbulkan kejenuhan pusat kota dalam menampung kegiatan-kegiatan yang

ada dan mengakibatkan ketidak efisienan pusat kota dalam melayani kebutuhan penduduknya.

Kondisi seperti diatas mendorong terjadinya pemencaran pusat-pusat pelayanan kota ke wilayah-wilayah kotanya, sebagai salah satu hasil dari proses usaha penduduk dalam mengatasi masalah jarak dan menciptakan pelayanan kota yang lebih baik. Tuntutan akan hal-hal tersebut diatas mewujudkan tumbuhnya hirarki dalam sistem pelayanan kota, adalah terbentuknya sub-sub pelayanan kota yang mempunyai tingkat hirarki yang lebih rendah dari pusat kota.

Dari sisi pengembang, kecenderungan memilih lokasi di pinggiran kawasan metropolitan, disekitar daerah pemukiman dikarenakan harga lahan yang lebih murah dan siap dikelola. Selain itu lokasi tersebut juga mempunyai aksesibilitas yang tinggi untuk penduduk di wilayah sub pelayanan atau sub-urban sehingga mudah dicapai oleh konsumen yang memakai kendaraan yang melalui jalan utama. Seperti yang dikatakan para pengembang : dengan mendirikan pusat perbelanjaan adalah untuk memicu pertumbuhan, untuk menyusun gaya dan tone pertumbuhan daeah sub urban serta untuk mengkapitalisasikan kesempatan baru yang diciptakan.(Berry and Cohen, 1973 : 452, dalam Kumpulan Teori-Teori Pegembangan Wilayah Kota).

Pusat sekunder idealnya dapat melayani kebutuhan penduduk pada wilayah yang dilayani. Secara fisik, suatu pusat sekunder terdapat beberapa

fasilitas kegiatan. Diantaranya kegiatan perkantoran, kegiatan perdagangan, kegiatan jasa-jasa pelayanan, fasilitas kebudayaan atau kesenian, fasilitas rekreasi atau hiburan, fasilitas kesehatan, fasilitas peribadatan, dan fasilitas penunjang transportasi. Lebih jelas dapat dilihat pada tabel 1, 2 dan 3.

Tabel 2.1
Hirarki Pelayanan Kegiatan Perdagangan Dan Jasa

No	Hirarki Pelayanan	Jenis Fasilitas/sarana	Minimum Pddk Pendukung	Lokasi	Jangkauan Pelayanan	Luas
1.	Lingkungan (desa)	Warung dan pertokoan kecil	1.100 orang (500-600 konsumen)	Terletak dilingkungan perumahan dan di sudut-sudut jalan.	5 mil	90 mil [▲]
2.	Kota kecil	Toserba, toko pakaian, toko perhiasan,dll	4.200 orang	-	8 mil	200 mil [▲]
3.	Regional (kota besar)	Dept. store, pelayanan jasa profesional,dll	30.000 orang (20.000 konsumen)	-	-	1000 mil [▲]

Sumber : Berry, 1967, figure 2-1 in *The American City*, Barry Garner & Maurice Yeates, 1987

Tabel 2.2
Jenis Sarana Perdagangan Dan Niaga

No	Jenis Sarana	Jumlah Penduduk	Kebutuhan Per Satuan Sarana		Standard (m ² /jiwa)	Kriteria	
			Luas Lantai Min. (m ²)	Luas Lahan Min. (m ²)		Radius Pencapaian	Lokasi dan Penyelesaian
1	Toko/warung	250	50 (termasuk gudang)	100 (bila berdiri sendiri)	0.4	300 m	Ditengah kelompok tetangga, dapat merupakan bagian dari sarana lain

No	Jenis Sarana	Jumlah Penduduk	Kebutuhan Per Satuan Sarana		Standard (m ² /jiwa)	Kriteria	
			Luas Lantai Min. (m ²)	Luas Lahan Min. (m ²)		Radius Pencapaian	Lokasi dan Penyelesaian
2.	Pertokoan	6.000	1.200	3.000	0.5	2.000 m	Dipusat kegiatan sub lingkungan.
3.	Pusat Pertokoan+ Pasar Lingkungan	30.000	13.500	10.000	0.33	3.000 m	Dapat dijangkau dengan kendaraan umum
4.	Pusat Perbelanjaan dan niaga (Toko+pasar+bank+kantor)	120.000	38.000	36.000	0.3	20.000 m	Terletak dijalan utama. Termaksud sarana parker sesuai ketentuan setempat.

Sumber : Badan Standardisasi Nasional, *Tata Cara Perencanaan Lingkungan Perumahan di Perkotaan*, 2004

2. Skala Pelayanan Pusat Perbelanjaan

Skala pelayanan pusat perbelanjaan terdiri dari empat hirarki pusat perbelanjaan yang dapat melayani kebutuhan penduduk (Yates dan Garner, 1980 dalam www.digitalpetra.ac.id) adalah:

1. *Convenience Store*, yang tersebar di permukiman penduduk, yang berupa toko-toko biasanya terdiri 1 sampai 4 toko, jenis barang yang dijual bahan makanan dan minuman;
2. *Neighbourhood Centers* pada umumnya menyediakan barang yang hampir sama dengan Convenience Store ditambah dengan beberapa fasilitas lainnya

seperti salon, restoran, minimarket. Pusat perbelanjaan ini didesain pada radius 1,5 mil ($2,414 = 2,4$ km).

3. *Community Centers*, pada umumnya menyediakan barang yang hampir sama dengan di *Neighborhood Centers* hanya ditambah beberapa fasilitas seperti toko pakaian, furniture, toko elektronik, serta toko perhiasan. Pusat perbelanjaan ini didesain pada radius 5 mil ($8,046 = 8$ km)
4. *Regional Centers*, pada umumnya menyediakan barang seperti di *Community Centers* ditambah fasilitas dengan fungsi yang lebih tinggi seperti pusat perbelanjaan sejenis *department store*. Pusat perbelanjaan ini didesain pada radius 10-50 mil

Berdasarkan lokasi penyebarannya dan struktur hirarki pelayanan serta fasilitas tempat belanja, pusat belanja dapat dikelompokkan dalam lima kelas (Hartsdorn, 1989: 32 dalam Ihsan 1998), yaitu toko kebutuhan sehari-hari (*Convenience Store*) menempati hirarki terendah dari klasifikasi pusat belanja, kemudian pusat belanja lokal/lingkungan (*Neighbourhood Centers*), pusat belanja kawasan (*Community Centers*), pusat belanja wilayah/kota (*Regional Centers*), dan terakhir yang berada pada puncak hirarki pusat belanja adalah pusat belanja metropolis/kota raya (*Superregional Centre*).

3. Citra dari Barang dagangan

Secara umum perbedaan dari jenis barang dagangan dapat menyebabkan perbedaan terhadap wilayah perdagangan (Ihsan, 1998). adapun jenis dan barang dagang yang sering ditemukan yaitu

- *Shopping goods* atau *high-order goods* merupakan komoditas tahan lama, yang harganya relative mahal dan frekuensi pembelian yang tidak terlalu sering atau didorong oleh besarnya keinginan untuk memilikinya. Konsekuensinya konsumen seringkali melakukan perbandingan terhadap barang tersebut dengan maksud untuk mendapatkan kualitas dan perbedaan desaian serta perbedaan harga dari produk yang sama dipasaran. Sejak pertimbangan biaya dan perbandingan produk yang sama menjadi suatu bagian dalam membeli maka konsumen seringkali melakukan perjalanan khusus untuk berbelanja walaupun jarak yang ditempuh cukup jauh.
- *Convenienc goods* atau *low-order goods*, secara umum merupakan komoditas yang tidak tahan lama, yang mana secara relative harganya tidak mahal dengan frekuensi pembelian yang tinggi (harian, mingguan, bulanan). Karena sudah menjadi aktivitas yang rutin yang mana kualitas produk dan harga telah diketahui maka dengan sendirinya telah terbentuk pola perjalanan aktivitas berbelanja.
- *Miscellaneous products*, untuk lebih kompetitif para pengecer menawarkan kombinasi keragaman produk dengan maksud untuk mendapatkan perhatian konsumen. Harga yang kompetitif, jenis produk yang dapat bersaing, promosi dan iklan produk yang ditawarkan, pelayanan yang cepat, kenyamanan dan fasilitas parkir yang memadai, serta lokasi dengan aksesibilitas yang baik atau secara geografis berada di tengah-tengah permukiman atau perkantoran merupakan upaya menarik konsumen untuk berkunjung kelokasinya.

- *Specialty goods* (Marsudi 1992, dan American Marketing Association dalam Guy, 1980 : 86 dalam Ihsan, 1998) merupakan barang dengan sifat transaksi yang berfrekuensi sangat jarang untuk keluarga atau kelompok sehingga ambang penduduk yang diperlukan lebih kecil.

4. Wilayah perdagangan yang tumpang tindih (overlap)

Wilayah perdagangan yang saling menutupi merupakan suatu fungsi dari reaksi konsumen terhadap produk dan perjalanan untuk mendapatkan produk tersebut. Konsumen mencari informasi tentang harga, kualitas, pelayanan, dan moneter dan non moneter biaya perjalanan untuk melakukan seleksi terhadap lokasi gedung/pusat perbelanjaan yang jauh dan dilain pihak konsumen lain dari wilayah yang sama mungkin akan mencari gedung/pusat belanja yang terdekat (Lois P. Bucklin, dalam Carn, 1998:201 dalam Ihsan 1998). Beberapa faktor yang menyebabkan *overlap* wilayah perdagangan (Carn, 1998 dalam Ihsan 1998), antara lain:

- Karakteristik produk : barang tahan lama (*Shopping good*)

Suatu produk *Shopping good* dikatakan saling tumpang tindih jika suatu jenis barang yang ditawarkan yang terdiri dari berbagai merek dan model yang berbeda pada suatu kawasan gedung/pusat perbelanjaan, sehingga setiap produk tersebut memiliki kesamaan dalam wilayah perdagangan, serta jika suatu kawasan pusat/gedung belanja yang memiliki keragaman dan kedalaman jenis barang lainnya sehingga wilayah perdagangan dapat menutupi wilayah perdagangan yang lebih kecil.

- Karakteristik Produk : barang kebutuhan sehari-hari (*Convenience goods*)

Suatu produk *Convenience goods* dapat dikatakan saling tumpang tindih jika konsumen sangat loyal terhadap toko langganannya walaupun jaraknya lebih jauh, serta jika daya beli penduduk pada suatu area yang dapat mendukung lebih dari dua wilayah perdagangan

- Sikap konsumen terhadap perjalanan belanja

Beberapa sikap konsumen yang dapat menyebabkan wilayah perdagangan yang saling tumpang tindih, antara lain sebagai berikut:

- Frekuensi dari perjalanan belanja, jika frekuensinya tidak terlalu sering maka konsumen akan melakukan perjalanan pada gedung/pusat perbelanjaan yang lebih jauh.
- Tingkat kepentingan terhadap barang, jika produk yang dibutuhkan harus terpenuhi secepatnya maka konsumen akan melakukan perjalanan untuk mendapatkan barang tersebut pada pusat belanja yang menyediakannya.

Barang atau jasa yang bersifat khusus, produk yang ditawarkan mungkin sangat khusus tidak tersedia pada beberapa pusat belanja sehingga konsumen untuk mendapatkannya memerlukan perjalanan khusus untuk mendapatkan produk tersebut.

5. Teknik Identifikasi Wilayah perdagangan

Secara umum ada dua pendekatan yang dilakukan dalam mengidentifikasi wilayah perdagangan/pelayanan, yaitu : dengan teknik pengamatan (*spotting techniques*) dan prosedur pendekatan kuantitatif (*quantitative approaches*).

- Teknik pengamatan

Dalam teknik ini termaksud didalamnya beberapa metoda yang digunakan untuk melihat daerah asal konsumen pada peta kota. Secara umum untuk mengetahui daerah asal konsumen dapat dipergunakan berbagai cara (Lewison, 1989 dalam Ihsan 1998), yaitu :

- Survey Pengunjung

Dapat melalui interview, pertanyaan melalui surat/kuesioner, atau telepon sehingga dapat diketahui alamat rumah dan kantor dari konsumen yang potensial. Survey pengunjung dapat memberikan sejumlah informasi tentang yang diharapkan, misalnya kependudukan, perilaku belanja, keadaan ekonomi, dan lain-lain.

- Catatan Pengunjung

Ada beberapa cara untuk mendapat data konsumen, yaitu melalui *customer credit*, pelayanan, dan catatan pengantar barang. Dari sini akan didapatkan beberapa data, yaitu alamat rumah dan kantor, usia, jenis kelamin, status keluarga, nomor telepon dan sejumlah catatan tentang pembelian barang, sedangkan kekurangannya adalah tidak dapat dipergunakan pada beberapa jenis toko/ritel yang tidak menyediakan fasilitas tersebut.

- Aktivitas Pengunjung

Data yang didapatkan dari cara ini melalui aktivitas promosi yang dilakukan di mana pengunjung yang ikut serta dalam kegiatan ini tercatat/terdaftar sehingga dengan mudah didapatkan data pribadinya. Cara ini

akan bias karena tidak semua pengunjung yang berpartisipasi pada kegiatan tersebut.

- Pendekatan kuantitatif, dengan metode gravitasi.

Pada awal ke-19, Carey dan Ravenstein (dikutip dari Lloyd, 1977) dalam Rabinson Tarigan (2006:104) melihat jumlah migrasi suatu kota sangat terkait dengan hukum gravitasi Newton. Artinya, banyaknya migrasi yang masuk ke suatu kota sangat terkait dengan besarnya kota tujuan, besarnya kota asal, dan jauhnya jarak kedua kota tersebut. Barulah pada abad ke-20, John Q. Stewart dan kelompoknya pada *School of Sosial Physic* menerapkan secara sistematis model gravitasi untuk menganalisis interaksi sosial dan ekonomi.

Model gravitasi adalah model yang paling banyak digunakan untuk melihat besarnya daya tarik dari suatu lokasi. Daya tarik ini akan mendorong berbagai kegiatan lain untuk berlokasi di dekat kegiatan yang telah ada terlebih dahulu. Model ini sering digunakan untuk melihat kaitan potensi suatu lokasi dan besarnya wilayah pengaruh dari potensi tersebut. Dalam perencanaan wilayah, model ini sering dijadikan alat untuk melihat apakah lokasi berbagai fasilitas kepentingan umum telah berada pada tempat yang benar. Pada lokasi optimal, fasilitas itu akan digunakan sesuai dengan kapasitasnya. Dan itulah sebabnya fungsi gravitasi berfungsi ganda, adalah sebagai teori lokasi dan sebagai alat dalam perencanaan. digunakan untuk melihat kaitan potensi suatu lokasi dan besarnya wilayah.

Menurut pengamatan menunjukkan bahwa interaksi itu ditentukan oleh beberapa faktor, dimana faktor pertama adalah besarnya kedua kota tersebut. Maka sebuah kota dapat di ukur dari jumlah penduduk, banyaknya lapangan kerja, total pendapatan (nilai tambah), jumlah/luas bangunan. Banyaknya fasilitas kepentingan umum, dan lain-lain. Mungkin karena mudah mendapatkan datanya maka ukuran yang sering digunakan adalah jumlah penduduk. Penggunaan jumlah penduduk bukanlah tanpa alasan, karena jumlah penduduk sangat terkait langsung dengan berbagai ukuran lainnya yang dikemukakan diatas, faktor kedua yang mempengaruhi adalah jarak. Jarak mempengaruhi keinginan orang untuk berpergian karena untuk menempuh jarak tersebut diperlukan waktu, tenaga dan biaya. Makin jauh jarak yang memisahkan kedua lokasi, makin rendah keinginan orang untuk berpergian. Selain dalam hal jarak, orang mengamati bahwa minat orang berpergian menurun drastis apabila jarak itu semakin jauh, artinya penurunan minat itu tidak proporsional dengan penambahan jarak, melainkan eksponensial. Rumus gravitasi secara umum adalah sebagai berikut

$$T_{ij} = k \frac{P_i P_j}{d_{ij}^b}$$

Keterangan :

T_{ij} : Jumlah *trip* antara kota I dan kota j

P_i : Penduduk kota i

P_j : Penduduk kota j

- d : Pangkat dari d_{ij} , menggambarkan cepatnya jumlah *trip* menurun seiring dengan penambahan jarak. Nilai b dapat dihitung, tetapi apabila tidak maka yang sering digunakan $b = 2$
- k : Sebuah bilangan konstanta berdasarkan pengalaman, juga dapat dihitung seperti b

Terkadang sebagai pengganti jarak, maka digunakan waktu tempuh. Waktu tempuh sering lebih memberikan gambaran yang sebenarnya karena di dalamnya selain unsur jarak termaksud kondisi prasarana dan sarana yang tersedia, termaksud frekuensi keberangkatan. Waktu tempuh mampu menggambarkan tingkat aksesibilitas suatu lokasi.

- Skala likert

Skala *likert* digunakan secara luas yang mengharuskan responden untuk menunjukkan derajat setuju atau tidak setuju kepada setiap statemen yang berkaitan dengan obyek yang dinilai. Bentuk asal dari skala likert memiliki lima kategori. Apabila dirangking, maka susunannya akan dimulai dari sangat tidak setuju (*strongly disagree*) sampai sangat setuju (*strongly agree*). Tetapi ada juga peneliti yang mengelompokkan derajat ini menjadi enam (David dalam Rahayu, 2005 dalam Yanda Ekaputra Hermawan, 2008).

Model skala ini sebenarnya bernama metode *summated ratings*, tetapi karena Rensis Likert merupakan orang pertama yang mengusulkan model ini maka model ini lebih dikenal dengan skala likert. Skala ini tergolong skala untuk manusia dan pada rancangan dasarnya disusun untuk mengukur sikap. Berkenaan

dengan pengukuran sikap, ada dua hal yang harus diperhatikan (Suryabrata dalam Yusfandrik, 2006 dalam Yanda Ekaputra Hermawan, 2008), yaitu:

- a. Bahwa sikap itu selalu mempunyai obyek, obyek sikap yaitu sesuatu yang menjadi sasaran sikap.
- b. Bahwa secara teori sikap itu digambarkan dalam satu kontinum, dari negatif melalui daerah netral ke arah positif.

Menurut Simamora (2005) dalam Yanda Ekaputra Hermawan, (2008) , skala ini banyak digunakan karena memberikan peluang kepada responden untuk mengekspresikan perasaan mereka dalam bentuk persetujuan terhadap suatu pernyataan. Pernyataan yang diberikan berjenjang, mulai dari terendah sampai tertinggi. Semakin banyak pilihannya, semakin mewakili jawaban responden, namun menjadi semakin sulit untuk mencari kata-kata yang dapat dipahami secara umum.

Keunggulan skala likert (Rahayu, 2005) dalam Yanda Ekaputra Hermawan (2008), yaitu:

- a. Mudah dibuat dan diatur.
- b. Responden mudah mengerti bagaimana cara menggunakan skala pada kuesioner yang digunakan.
- c. Mengukur pada tingkat skala ordinal.

Sedangkan kelemahan skala likert (Rahayu, 2005) dalam Yanda Ekaputra Hermawan (2008) yaitu:

- a. Mengenai waktu pengisiannya yang lebih lama dibandingkan skala lain.

- b. Validitas skala masih dipertanyakan.
- c. Terdapat nilai yang sama pada ciri yang berbeda

E. Perilaku Konsumen

Perkembangan pusat perbelanjaan bertujuan untuk memenuhi tuntutan masyarakat dalam memenuhi kebutuhannya. Oleh sebab itu segala sesuatu yang ditawarkan oleh suatu pusat belanja baik itu produk (barang dagangan, jasa atau ide maupun fasilitas penunjang harus sesuai dengan yang diinginkan oleh sasaran konsumennya serta lokasi harus sedekat mungkin dengan populasi yang mendukungnya.

Pemasaran yang berorientasi pada konsumen akan selalu mempelajari dan mencermati perilaku konsumen, karena keberhasilan pemasaran sangat ditentukan oleh kemampuan perusahaan menyelami persepsi para konsumen. Menurut Engel, Blackwell, dan Miniardi (1994) dalam <http://digilib.petra.ac.id>, perilaku konsumen di definisikan sebagai “tindakan” yang berlangsung terlibat dalam mendapatkan, mengkonsumsi dan menghabiskan produk dan jasa, termasuk proses keputusan yang mendahului dan menyusuli tindakan tersebut.

Schiffman dan Kanuk (2001) dalam <http://digilib.petra.ac.id> menjelaskan tentang “*Consumer behavior can be defined as the behavior that consumers display in searching for, purchasing, using, evaluating, and disposing of products and services that they expect will satisfy needs*”. Maksudnya, perilaku konsumen adalah perilaku dalam mencari, membeli, menggunakan, mengevaluasi, dan menyatakan produk dan jasa yang konsumen harapkan untuk memuaskan kebutuhan.

Berdasarkan pengertian di atas dapat disimpulkan bahwa perilaku konsumen adalah sebagai perilaku yang terlibat dalam hal perencanaan, pembelian, pemakaian, dan menentukan produk dan jasa yang konsumen harapkan untuk memenuhi kebutuhan dan keinginan konsumen.

Manusia mempunyai keinginan yang tidak terbatas, tetapi memiliki keterbatasan sumber daya, misalnya uang. Manusia atau konsumen memiliki kecenderungan untuk memilih produk yang memberikan kepuasan yang tinggi sesuai dengan uang yang dibelanjakan. Apabila didukung oleh kekuatan membeli, maka keinginan tersebut mejadi permintaan (*wants become demands*) (Kotler, Bowen, dan Makens, 1999 dalam <http://digilib.petra.ac.id>). Hal inilah yang harus dicermati oleh pemasaran terutama dalam menetapkan segmen pasarnya. Keberhasilan dalam menetapkan segmen pasar berarti akan berhasil menjadikan konsumen potensial menjadi konsumen yang sesungguhnya.

Selanjutnya dengan melihat adanya kecenderungan yang besar terhadap meningkatnya ongkos transportasi menuju pusat belanja pada saat ini dan juga dari sebagian besar masyarakat perkotaan yang waktunya telah tersita oleh aktivitas pekerjaan, pernyataan ini senada dengan pendapat yang dikemukakan oleh pengamat property Budi Yanto (Properti Indonesia Februari 1997: 32 dalam Ihsan, 1998) bahwa ada beberapa faktor yan menyebabkan sebagian masyarakat cenderung untuk menghabiskan waktu dan uangnya di pusat belanja, antara lain: faktor waktu dan faktor kebutuhan terhadap pusat komunitas baru, dimana pola hidup modern kalangan menengah yang kesulitan memiliki waktu luang yang

cukup, sehingga dibutuhkan suatu tempat yang mudah untuk dikunjungi dalam memenuhi kebutuhannya maupun rekreasi.

1. Faktor-Faktor Yang Mempengaruhi Kedatangan Pengunjung

Adapun beberapa faktor yang membentuk penilaian pengunjung terhadap suatu pusat perbelanjaan dapat diidentifikasi sebagai berikut (Wyckham, dalam Carn, 1998:200 dalam Ihsan, 1998) :

1) Ketepatan Lokasi

- Akses, waktu tempuh, ketersediaan parkir
- Hambatan perjalanan

2) Keceragaman dan ketersediaan barang dagang

- Kualitas, keragaman dan kedalaman jenis barang
- Keragaman merek dagang, jumlah *outlet*
- Jumlah toko dalam pusat belanja
- Jumlah toko/pusat belanja di sekitarnya

3) Pertimbangan nilai dan harga

- Harga dari suatu produk yang sejenis terhadap para pesaing, potongan harga, kebijaksanaan dalam harga jual

4) Model pelayanan

- Keramahan dan kecakapan staf, ketersediaan karyawan, penggunaan periklanan, fasilitas kredit, prosedur pembayaran, pelayanan pengantaran barang, ketersediaan outlet makanan.

5) Rancangan

- Rancangan lantai dan luas utilitas, dekorasi, display barang dagangan, pola sirkulasi konsumen

6) Karakteristik para langganan

- Persepsi tipe para konsumen

7) Kepuasan secara transaksi

- Kepuasan terhadap kualitas produk, harga pembayaran, kebijaksanaan pengambilan

Dalam Ihsan, 1998, faktor-faktor yang dapat mempengaruhi kedatangan pengunjung di pusat belanja wilayah, yaitu :

- a) Lokasi, dengan peubah: jumlah trayek dan jumlah armada yang melintas, waktu tempuh, hambatan dalam perjalanan, dan aglomerasi pusat belanja di sekitarnya.
- b) Produk barang dan jasa yang ditawarkan, dengan peubah: komposisi barang dagangan yang ditawarkan, keragaman merek, perbedaan harga dengan pesaing, potongan harga, jumlah toko/penyewa, dan tingkat hunian
- c) Model pelayanan, dengan peubah: sikap karyawan, promosi/iklan, prosedur pembayaran, dan fasilitas pengantar barang.
- d) Fasilitas bangunan, dengan peubah: luas lantai bangunan, usia bangunan, ketersediaan parkir, dan pola sirkulas

2 Opini

Menurut kamus besar bahasa Indonesia pengertian opini sangat sederhana yaitu pendapat, pikiran, atau pendirian. Opini adalah respon yang diberikan seseorang yaitu komunikasi kepada komunikator yang sebelumnya telah memberi stimulus berupa pertanyaan (Effendi, 1990,p.87 dalam www.digitalpetra.ac.id, akses 26 April 2013). Sedangkan menurut William Albiq dalam buku *Public Relation*, opini merupakan “*expressed statement*” yang bisa diucapkan dengan kata-kata, juga bisa dinyatakan dengan isyarat atau dengan cara lain yang mengandung arti dan segera dapat dipahami maksudnya. Pendapat lain mengatakan bahwa opini merupakan jawaban terbuka terhadap suatu persoalan atau *issue* ataupun jawaban yang dinyatakan berdasarkan kata-kata yang diajukan secara tertulis ataupun lisan (Soenarjo, 1997,p.85 dalam www.digitalpetra.ac.id, akses 26 April 2013)

BAB III

METODOLOGI PENELITIAN

A. Lokasi penelitian dan Waktu Penelitian

Lokasi penelitian dilakukan di Pasar Sentral Sengkang Kelurahan Callaccu Kecamatan Tempe Kabupaten Wajo. Pemilihan Lokasi ini didasarkan dengan pertimbangan :

- Pasar Sentral sangat potensial untuk dijadikan pusat perdagangan karena tempatnya strategis, barang yang diperjual belikan berskala besar, dapat dijangkau dengan mudah dan pasar ini beraktivitas setiap hari.

Adapun waktu penelitian ini dilakukan bulan april – agustus 2013

B. Jenis dan Sumber Data

a. Data Primer

Data Primer adalah data yang diperoleh dari hasil penelitian di lapangan, data yang diperoleh adalah pengamatan langsung kondisi serta keberadaan lokasi pasar, karakteristik masyarakat setempat, persepsi masyarakat tentang keberadaan Pasar Sentral berupa tanya jawab antara penjual dan pembeli, pedagang dan perusahaan kendaraan. Data yang dimaksud seperti :

1.) Karakteristik Pembeli

- a). Mencari pasar yang menyediakan kebutuhan yang lebih lengkap.
- b). Menginginkan harga yang lebih murah
- c). Memperhitungkan jarak tempuh.

2.) Karakteristik Penjual

- a). Mencari keuntungan
- b). Memperhitungkan jarak

3.) Perusahaan Kendaraan

- a). Jenis angkutan
- b). Memperhitungkan jarak tempuh

b. Data Sekunder

Data sekunder adalah data yang di peroleh pada instansi yang terkait, seperti kantor kelurahan, kantor kecamatan, kantor statistik, Bappeda, dan lain-lain yang dianggap perlu, juga dapat diperoleh dari studi literatur yang ada hubungannya dengan penelitian. Data tersebut seperti :

- 1). Data kependudukan meliputi : Perkembangan jumlah penduduk, struktur penduduk dan jumlah penduduk.
- 2). Lokasi dan luas lokasi pasar, jadwal hari pasar, serta kondisi fisik pasar.

C. Metode Pengumpulan Data

Untuk mendapatkan data yang dibutuhkan dalam penelitian ini, maka dilakukan dengan cara :

- a. Pengamatan langsung (Observasi) terhadap kondisi Lapangan di lokasi penelitian serta melihat animo masyarakat yang berbelanja di pasar tersebut.
- b. Wawancara langsung dengan menggunakan pedoman wawancara yaitu berupa daftar pelayanan (kuesioner).
- c. Pengumpulan data sekunder pada instansi-instansi yang terkait.
- d. Kepustakaan (Library Research) melakukan pengumpulan data dan informasi melalui literatur yang terkait dengan studi yg dilakukan.

Tabel 3.1
Kebutuhan Data serta Sumber Data

No	Kebutuhan Data	Identitas	Jenis Data	Sumber Data
1	Kependudukan	- Jumlah Penduduk - Kepadatan Penduduk - Struktur Penduduk - Perkembangan Penduduk	- Skunder	Kantor Kecamatan, BPS
2	Kondisi Fisik	- Kondisi Fisik Wilayah - Lokasi Pasar - Kondisi Fisik Pasar - Jadwal hari Pasar	- Primer - Skunder	Kantor Kecamatan, Dinas Pasar, Survey.
3	Karakteristik Masyarakat	- Persepsi Masyarakat tentang keberadaan pasar sentral sengkang.	- Primer	Survey, Observasi
4	Sarana dan Prasarana	- Sarana - Prasarana	- Primer - Skunder	Dinas Pasar, Observasi, Survey.

D. Populasi dan Sampel

Populasi (disebut juga “*universe*”) adalah keseluruhan subyek/elemen/unit/anggota/item (misalnya manusia) dari sebuah penelitian (Bhisma Murti, 2006:47). Populasi sebagai wilayah generalisasi yang terdiri dari obyek atau subyek yang mempunyai kuantitas dan karakteristik tertentu yang ditetapkan oleh periset untuk dipelajari, kemudian ditarik suatu kesimpulan (Sugiono, 2002:55 dalam Rachman Kriyanto, 2006:149).

Dalam pengumpulan informasi dalam suatu populasi digunakan rancangan sampling probabilitas berupa teknik sensus (pencatatan secara keseluruhan). Adapun kelebihan dari pengumpulan data dengan cara sensus yaitu memungkinkan data yang lengkap karena mencerminkan seluruh populasi. Namun sangat membutuhkan biaya yang besar, waktu yang lama, dan tenaga (sulit jika dilakukan satu orang saja)(Rachman Kriyanto, 2006:157).

Berdasarkan uraian diatas, maka yang menjadi populasi dalam penelitian ini yaitu orang yang berkunjung ke pusat perbelanjaan, yang bertempat tinggal di Kabupaten Wajo.

Penelitian ini mempunyai populasi yang sangat besar, sehingga perlu mengambil sebagian anggota populasi sebagai sampel. Pengambilan anggota sampel merupakan sebagian dari populasi, dengan menggunakan teknik sampling

Populasi yang dijadikan sebagai sampel dalam penelitian ini adalah masyarakat yang beraktifitas/berkunjung di Pasar Sentral..

Adapun teknik pengambilan sampel dilakukan dengan cara : *Accidental Sampling* yaitu teknik pengambilan sampel secara tidak sengaja/ kebetulan dengan cara memberikan kuisioner (daftar pertanyaan) kepada pengunjung sebagai responden yang secara kebetulan berkunjung ke Desa Budaya Kertalangu.

Menurut Harini dan Kusumawati (2007: 100), sebenarnya tidak ada aturan yang tegas mengenai berapa besarnya anggota sampel yang disyaratkan suatu penelitian. Demikian pula batasannya bahwa sampel itu besar atau kecil. Mutu suatu penelitian tidaklah ditentukan oleh besarnya anggota sampel yang digunakan, sesungguhnya tidak ada anggota sampel yang 100 persen representative, kecuali anggota sampelnya sama dengan anggota populasinya (*total sampling*). Dengan pertimbangan keterbatasan waktu, biaya dan tingkat kesulitan pencarian responden, maka penelitian ini menggunakan jumlah sampel sebanyak 132 orang yang dipandang cukup

E. Variabel Penelitian

Variabel dapat diartikan ciri dari individu, objek, gejala, peristiwa, yang dapat diukur secara kuantitatif ataupun kualitatif. Variabel dipakai dalam proses identifikasi, ditentukan berdasarkan kajian teori yang dipakai. Semakin sederhana suatu rancangan penelitian, semakin sedikit variabel yang digunakan.

Variabel dimaksudkan sebagai faktor-faktor utama dari hasil identifikasi kesimpulan teoritis (Nasution S., 1996). Variabel dipakai dalam proses identifikasi, ditentukan berdasarkan kajian teori yang dipakai. Semakin sederhana suatu rancangan penelitian semakin sedikit variabel penelitian yang digunakan. Adapun variabel penelitian yang digunakan dalam penelitian ini adalah

1. Variabel Bebas X (Independent Variable)

- a. Asal Bangkitan X_1
- b. Jarak X_2
- c. Pendapatan X_3
- d. Aksebilitas dan Mobilitas X_4
- e. Pertimbangan Nilai dan Harga X_5
- f. Ketersediaan Barang X_6
- g. Sarana dan Prasarana X_7
- h. Keamanan X_9
- i. Kebersihan X_{10}
- j. Parkir X_{11}

2. Variabel Tetap Y (Dependen Variable)

Rata-rata perjalanan perbulan penduduk ke gedung/pusat perbelanjaan Pasar Sentral Sengkang.

Tabel 3.2
Variabel-Variabel Penelitian

Rumusan Masalah	Variabel	Jenis dan Sumber Data	Analisis
1. Bagaimana Jangkauan pelayanan pusat perbelanjaan Pasar Sentral Sengkang di terhadap konsumen masyarakat Kabupaten Wajo?	1. Lokasi pusat perbelanjaan,	Data Primer	Network analisis, yang menggambarkan radius pelayanan, dengan menggunakan dua cara, yaitu : jarak dan waktu. Dalam penelitian ini menggunakan waktu sebagai patokan
	2. Standar radius pelayanan	Data Sekunder (Standar Radius Pelayanan)	
	3. Lokasi tempat tinggal pengunjung ,	Data Primer	
	4. Jangkauan Pelayanan Pusat perbelanjaan	Data Sekunder	
2. Faktor-faktor apa yang mempengaruhi konsumen untuk mengunjungi pasar sentral Sengkang di kabupaten Wajo ?	1. Asal Bangkitan	Data Primer (alat Penelitian Kuisisioner)	Pendekatan Kuantitatif “ <i>Chi Square</i> ”. Analisis deskriptif Kualitatif, memaparkan faktor-faktor yang mempengaruhi kedatangan pengunjung, dengan mengkomparasikan dengan rumusan masalah pertama
	2. Jarak		
	3. Pendapatan		
	4. Akseibilitas dan Mobilitas		
	5. Pertimbangan Nilai dan Harga		
	6. Ketersediaan Barang		
	7. Sarana dan Prasarana		
	8. Keamanan		
	9. Kebersihan		
	10. Parkir		

F. Definisi Operasional

1. Asal bangkitan yang di maksud adalah asal tempat tinggal seseorang ke suatu tempat yang didatangi.

2. Jarak (Lokasi) yang dimaksud adalah ruang antara dua tempat atau menunjukkan seberapa jauh berubahnya posisi melalui suatu lintasan tertentu dalam hal ini jarak lokasi tempat konsumen ke pusat perbelanjaan.
3. Pedapatan yang dimaksud adalah penghasilan rata-rata seseorang dalam sehari, perminggu atau perbulannya.
4. Aksesibilitas dan mobilitas yang dimaksud adalah waktu tempu yang digunakan dengan menumpagi kendaraan atau tidak menggunakan kendaraan.
5. Pertimbangan nilai dan harga yang di maksud adalah perbandingan antara harga di satu tempat dengan tempat yang lain.
6. Ketersediaan Barang, yang dimaksud dalam hal ketersediaan barang dagang, terlihat dari barang yang akan dibeli oleh konsumen, baik dari segi harga barang, kualitas barang dll. yang terdiri dari barang kelompok 1, barang kelompok 2, barang kelompok 3 dan barang kolompok 4
7. Sarana dan Prasarana yang di maksud adalah fasilitas penunjang yang mendukung aktivitas perdagangan meliputi kios/toko/losmen, fasilitas, jalan, parkir,
8. Keamanan yang dimaksud adalah tingkat kenaamanan konsumen dalam berbelanja.
9. Kebersihan yang di maksud adalah tingkat kebersihan tempat berbelanja
10. Parkir yang dimaksud adalah lokasi tempat menyimpan suatu kendaraan.

G. Teknik Analisis Data

Tindak lanjut terhadap data yang telah dikumpulkan adalah proses analisis data. Dari bab II telah dijelaskan mengenai teknik identifikasi wilayah perdagangan yang terbagi menjadi teknik pengamatan dan teknik kuantitatif analisis yang dilakukan bersifat deskriptif, untuk menggambarkan pelayanan gedung perbelanjaan di Kabupaten Wajo. Kemudian didukung dengan perilaku konsumen, yang dapat di ukur dengan menggunakan skala likert.

1. Teknik Pengamatan

Dalam teknik ini akan dilakukan survey terhadap pengunjung, karena dapat memudahkan dalam mendapatkan data. dengan menggunakan kuesioner sebagai alat penelitian.

Pengolahan akan dilakukan dengan menggunakan teknik Applebaum yang memanfaatkan data primer dari pengunjung untuk menjelaskan jangkauan wilayah. Adapun langkah-langkah yang dilakukan dalam teknik ini (Carn, 1998: 192 dalam Ihsan 1998) yaitu:

- a) Mengembangkan pemetaan terhadap pengunjung. Memetakan lokasi asal pengunjung yang didapatkan.
- b) Mengembangkan Sub Wilayah asal pengunjung

Cara yang digunakan pada tahap ini ialah dengan membuat sel-sel wilayah yang lebih kecil. Misalnya dengan menggunakan grid-grid kecil atau batas

administrasi wilayah terkecil dengan warna, dalam penelitian ini wilayah terkecil berada pada kelurahan.

Mengelompokkan sub wilayah perdagangan. Tahap ini merupakan tahap yang terakhir di mana sub-sub wilayah yang sangat potensial (60-70% dari total pengunjung) gedung perbelanjaan, dimaksudkan untuk mendapatkan batas wilayah perdagangan

2. Network Analyst

Network Analyst adalah analisis yang digunakan untuk mencari rute terbaik atau service area. Dan yang paling awal untuk dipahami dalam analisis ini yaitu jarak dan waktu yang tergambar dalam “*travel cost*”. Kita dapat menarik garis pada peta dengan menarik dari titik asal ke titik tujuan. Ketika menarik jarak terdekat antara dua titik, maka dapat di gunakan jarak sebagai *travel cost*, atau ketika menarik jarak terjauh antara dua titik, maka dapat menggunakan waktu sebagai *travel cost*. Waktu sebagai *travel cost* mempunyai sampel berupa batas kecepatan dengan menggunakan informasi batas kecepatan pada jarak sebenarnya. *Network analyst* dalam hal ini melakukan pendekatan yang komplit untuk memecahkan permasalahan. dan memilih rute menurut berapa lama perjalanan sebenarnya dari tempat satu ke tempat lainnya. (Tim Ormsby, Jonell Alvi, 1999)

Informasi tentang batas kecepatan adalah salah satu dari beberapa faktor yang dapat digunakan untuk model waktu perjalanan. Maka dalam penelitian ini, menggunakan waktu sebagai *travel cost*. Dengan estimasi,

setiap waktu perjalanan belanja tiap orang yaitu 1 jam ($1/2$ jam = 30 menit), dengan kecepatan kendaraan yaitu 40 km/jam (estimasi kecepatan rata-rata kendaraan di dalam kota). Dengan menggunakan rumus $V=s/t$, maka jarak yang akan di dapatkan untuk setiap pusat perbelanjaan yaitu 20 km. Maka dari pusat perbelanjaan akan ditarik jarak sejauh 20 km sesuai dengan jaringan jalan di Kabupaten Wajo. Maka akan di dapatkan radius pencapaiannya.

3. Pendekatan Kuantitatif

Analisis Chi Square

Untuk menjawab permasalahan kedua yaitu faktor-faktor yang mempengaruhi kedatangan pengunjung ke gedung/pusat perbelanjaan di Kabupaten Wajo. Dalam tabel frekuensi ini akan dilihat frekuensi tingkat jawaban dari responden.

Kategori pengukuran frekuensi jawaban dalam penelitian ini menggunakan skala *likert*. Dimana jawaban tiap instrument mempunyai skor yang berbeda. Maka untuk keperluan analisis kuantitatif, maka jawaban itu dapat diberi skor, yaitu :

- a) Bagus sekali/baik sekali/aman sekali/bersih sekali diberi skor 5
- b) Bagus/baik/aman/bersih diberi skor 4
- c) Cukup bagus/cukup baik/cukup aman/cukup bersih diberi skor 3
- d) Kurang bagus/kurang baik/kurang aman/kurang bersih diberi skor 2
- e) Tidak bagus/tidak baik/tidak aman/tidak bersih diberi skor 1

Tahap analisis data kuantitatif dilakukan melalui program SPSS dengan metode *Crosstab* sehingga diperoleh berupa hasil perhitungan uji statistik, dimana selanjutnya dilakukan analisis hasil dari keterkaitan hubungan dengan tingkat hubungannya.

Uji *Chi Square* dipergunakan untuk mengamati ada tidaknya hubungan antara dua variabel. Adapun dasar pengambilan keputusan yaitu berdasarkan uji *Chi Square* dan tabel serta probabilitas dengan tingkat *Significance 5 %*. (Riduwan, 2009)

Pengujian lanjutan yaitu uji signifikansi dimana kaidah keputusan yaitu, jika :

$X^2_{hitung} > X^2_{tabel}$ maka tolak H_0 artinya signifikan dan

$X^2_{hitung} < X^2_{tabel}$ terima H_0 artinya tidak signifikan

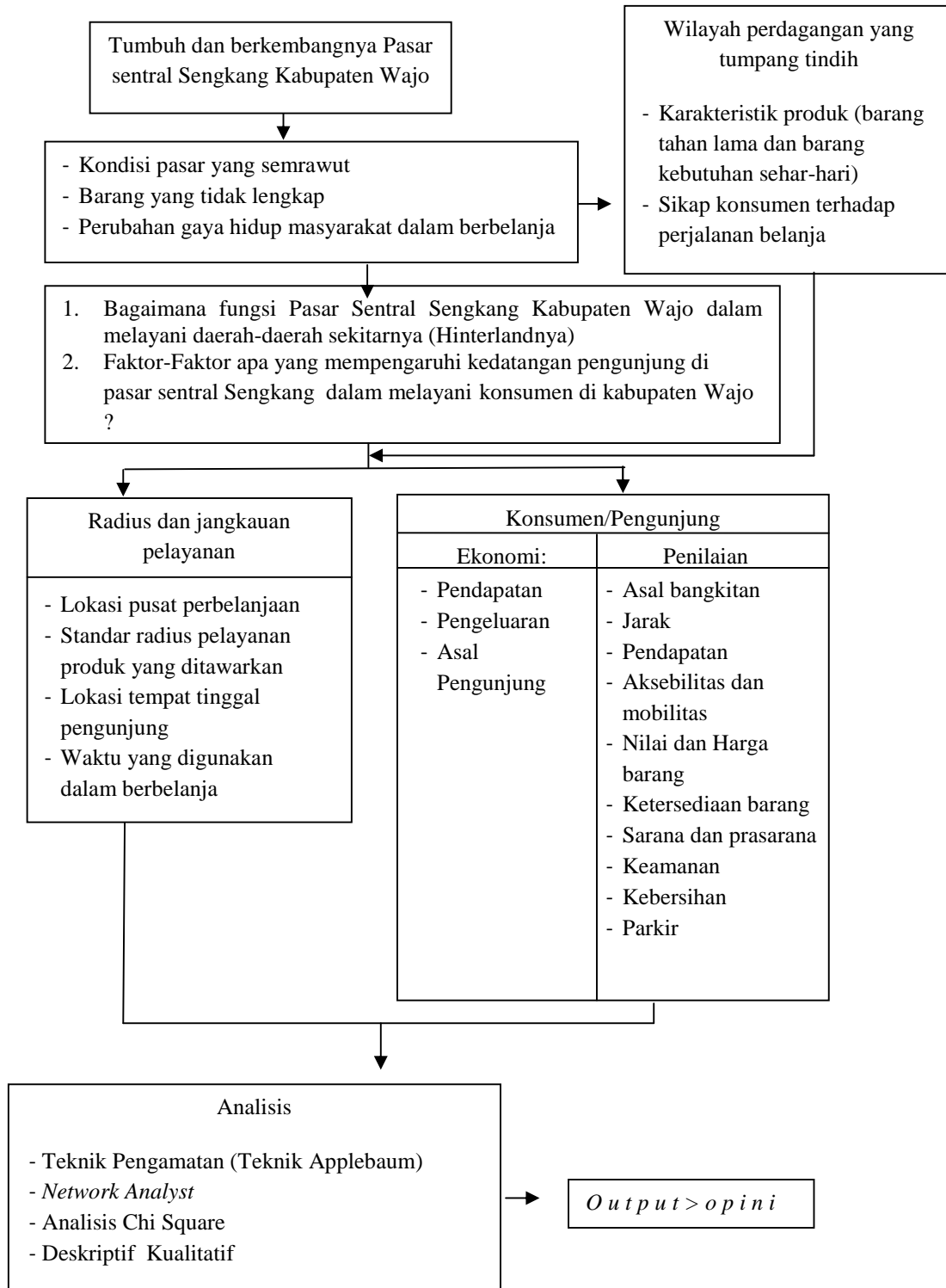
4. Analisis Deskriptif Kualitatif

Untuk menjawab rumusan masalah kedua yaitu faktor-faktor yang mempengaruhi kedatangan pengunjung, analisis ini menggunakan akumulasi data kuisioner, kemudian menjelaskan faktor yang paling berpengaruh. Analisis ini digunakan untuk melanjutkan analisis pendekatan secara kuantitatif.

Dari teknik analisis diatas maka akan di dapatkan area masing-masing pusat perbelanjaan. Dan akan terlihat jenis barang yang dibeli oleh penduduk di gedung perbelanjaan Kabupaten Wajo. Dan pengelompokkan jenis barang (Robinson Tarigan, 2006), dimisalkan sebagai berikut :

- a) Kelompok 1 : barang yang dibeli setiap hari/hampir setiap hari (Sembilan Bahan Pokok)
- b) Kelompok 2 : kebutuhan masyarakat yang tidak dilanggar untuk dibeli setiap hari ataupun tidak sesering. Misalnya: pakean, sepatu, sandal, peralatan sederhana untuk rumah tangga, dan kebutuhan sejenisnya. Katakanlah barang-barang seperti itu dibeli keluarga setiap tiga bulan sekali.
- c) Kelompok 3 : barang yang rata-rata dibeli makin tidak sering. Misalnya : televisive, kulkas, meja-kursi, tempat tidur dan kebutuhan sejenisnya.
- d) Kelompok 4 : barang yang harganya jauh lebih mahal. Misalnya : sepeda motor, mobil, perhiasan mahal dan barang-barang yang termaksud kategori mewah lainnya.

H. Kerangka Pikir



BAB IV

HASIL DAN PEMBAHASAN

A. Gambaran Umum Wilayah Kabupaten Wajo

1. Kondisi Fisik Wilayah

a. Letak Geografis

Kabupaten Wajo terletak di jazirah Sulawesi Selatan, letak Kabupaten Wajo secara geografis terletak diantara $3^{\circ}39'$ – $4^{\circ}16'$ Lintang Selatan dan $119^{\circ}53'$ – $120^{\circ}27'$ Bujur Timur. Luas wilayah Kabupaten Wajo $\pm 2.506,19 \text{ Km}^2$ dengan batas administrasi wilayah sebagai berikut :

- a) Sebelah Utara berbatasan dengan Kabupaten Luwu dan Kabupaten Sidrap
- b) Sebelah Selatan berbatasan dengan Kabupaten Bone dan Soppeng
- c) Sebelah Timur berbatasan dengan Teluk Bone
- d) Sebelah Barat berbatasan dengan Kabupaten Soppeng dan Sidrap

Kabupaten Wajo dalam kaitannya dengan Provinsi Sulawesi Selatan, termasuk bagian dari Kawasan Andalan Watampone dengan pusat pengembangan ditetapkan di Watampone. Selain itu, dalam kebijaksanaan penetapan kawasan prioritas Provinsi Sulawesi Selatan, Kabupaten Wajo ditetapkan sebagai kawasan pengembangan tanaman pangan dengan pusat di Kota Sengkang yang berfungsi sebagai pusat pengembangan wilayah pertanian.

Karakteristik dan kondisi wilayah di Kabupaten Wajo adalah sebagai daerah yang terbaring dengan posisi yang dikatakan "*Mangkalungu Ribulue, Massulappe Ripottanangnge, Mattoddang Ritasi Tappareng*" artinya Kabupaten Wajo memiliki lahan 3 dimensi yakni:

1. Tanah berbukit yang berjejer dari selatan mulai dari Kecamatan Tempe ke utara yang semakin bergunung utamanya di Kecamatan Maniangpajo dan Kecamatan Pitumpanua yang merupakan wilayah pengembangan hutan tanaman industri, perkebunan coklat, cengkeh, jambu mente serta peternakan.
2. Tanah dataran rendah yang merupakan hamparan sawah dan perkebunan / tegalan pada wilayah timur, selatan, tengah dan barat.
3. Danau Tempe dan sekitarnya serta hamparan laut yang terbentang sepanjang pesisir pantai Teluk Bone di sebelah timur merupakan wilayah potensial untuk pengembangan perikanan dan budidaya tambak.

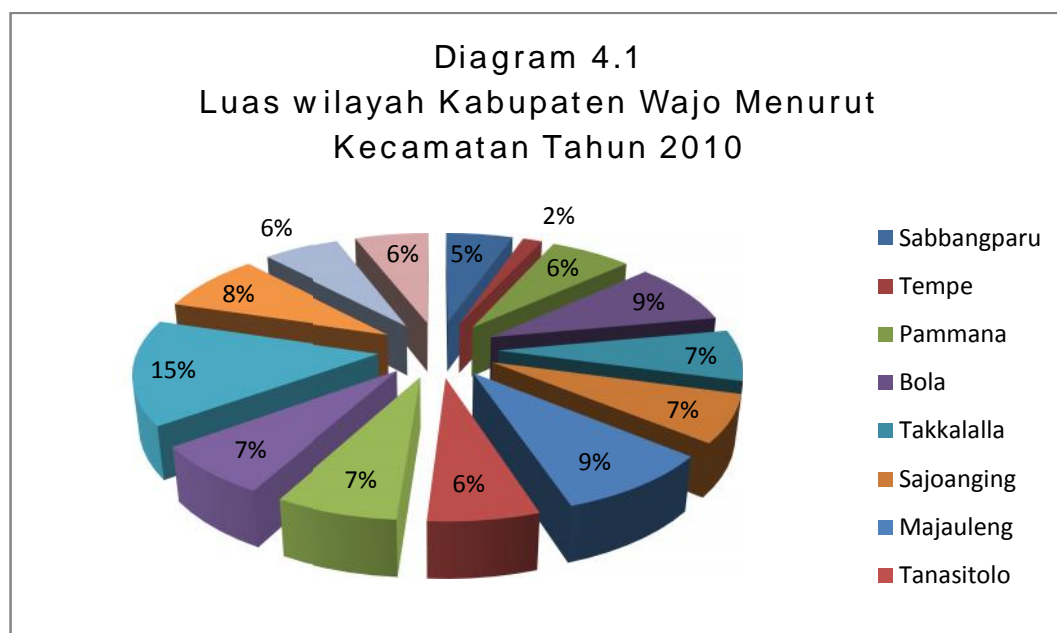
Luas wilayah Kabupaten Wajo adalah 2.506,19 km² atau 4,01% dari luas Propinsi Sulawesi Selatan. Kabupaten Wajo terdiri dari 14 kecamatan, 1.321 desa dan 45 kelurahan. Berikut pembagian wilayah Kabupaten Wajo berdasarkan tabel 4.1.

Tabel 4.1

Luas Wilayah Kabupaten Wajo Menurut Kecamatan Tahun 2010

No.	Kecamatan	Luas (Km ²)	Persentasi (%)
<i>1</i>	<i>2</i>	<i>3</i>	<i>4</i>
1	Sabbangparu	132,75	5,30
2	Tempe	38,27	1,53
3	Pammana	162,10	6,47
4	Bola	220,13	8,78
5	Takkalalla	179,76	7,17
6	Sajoanging	167,01	6,66
7	Majauleng	225,92	9,01
8	Tanasitolo	154,60	6,17
9	Belawa	172,30	6,88
10	Maniangpajo	175,96	7,02
11	Keera	368,36	14,70
12	Pitumpanua	207,13	8,26
13	Penrang	154,90	6,18
14	Gilireng	147,00	5,87
Kabupaten Wajo		2.506,19	100,00

Sumber : Kabupaten Wajo Dalam Angka Tahun 2011



Peta Kabupaten Wajo



JUDUL SKRIPSI
STUDI PELAYAN PUSAT PERBELANJAAN
PASAR SENTRAL SENKANG KEC. TEMPE
KABUPATEN WAJO

JUDUL PETA
PETA ADMINISTRASI KABUPATEN WAJO

KETERANGAN

	SENGKANG		KEC. BELAWA
	BATAS KABUPATEN		KEC. BOLA
	BATAS KECAMATAN		KEC. GILIRENG
	JARINGAN JALAN		KEC. KEERRA
	BATAS PANTAI		KEC. MAJAULENG
	DANAU		KEC. MANIANGPAJO
	ANAK SUNGAI		KEC. PAMMANA
			KEC. PENRANG
			KEC. PITUMPANUA
			KEC. SABBANGPARU
			KEC. SAJAANG
			KEC. TAKKALALLA
			KEC. TANASITOLO
			KEC. TEMPE

DOSEN PEMBIMBING
1. Drs. H. AZIS MATTOLA M.Sp
2. JUHANIS S.Sos, M.M

MAHASISWA
ABDULLAH HASAN
60800108038



Proyeksi : Transverse Mercator
Sistem Grid : Grid Geografi & Grid UTM
Datum Horizontal : WGS 1984 Zone 50 S



SUMBER PETA - RTRW KABUPATEN WAJO
- RBI BAKOSURTANAL, 1991


JURUSAN TEKNIK PERENCANAAN WILAYAH & KOTA
FAKULTAS SAINS DAN TEKNOLOGI
UIN ALAUDDIN
MAKASSAR
2013

b. Topografi

Kondisi topografi Kabupaten Wajo pada umumnya memiliki permukaan yang bergunung, bergelombang dan berbukit-bukit dan datar. Diantara gunung dan bukit-bukit terbentang dataran yang merupakan daerah-daerah potensial untuk mengembangkan sektor pertanian¹.

c. Hidrologi

Kabupaten Wajo memiliki sungai yang besar yaitu Sungai Siwa, Awo, Keera, Gilireng, Bila/Belawa, Cenranae dan Walanae. Sungai tersebut memiliki potensi yang dapat dijadikan sebagai sumber tenaga listrik, irigasi dan kebutuhan air minum untuk rumah tangga².

d. Klimatologi

Klimatologi Kabupaten Wajo umumnya sama dengan daerah lain disekitarnya yang memiliki dua musim yaitu musim hujan dan musim kemarau. Musim hujan terjadi pada bulan November dan Januari, musim kemarau terjadi mulai bulan Pebruari sampai bulan Oktober³.

e. Jenis Tanah

Menurut peta eksplorasi sulawesi-selatan, jenis tanah Kabupaten Wajo terdiri dari :

¹ BPS Kabupaten Wajo Dalam Angka Tahun 2011

² *Ibid*

³ *Ibid*

1. Alluvial: Jenis tanah ini tersebar diseluruh kecamatan.
2. Clay: Jenis tanah ini terdapat pada kecamatan Pammana dan Takkalalla.
3. Podsolik: Jenis tanah ini terdapat pada kecamatan maniangpajo, Tanasitolo, Tempe, Sajoanging, Majauleng, Belawa dan Pitumpanua.
4. Mediteran: Jenis tanah ini terdapat pada kecamatan Tanasitolo, Maniangpajo, Pammana dan belawa.
5. Grumosol: Jenis tanah ini terdapat di Kecamatan Sabbangparu dan Kec Pammana⁴.

2. Penggunaan Lahan

Kondisi tata guna lahan Kabupaten Wajo secara umum terdiri atas; permukiman dan bangunan lainnya (perkantoran, perumahan dan permukiman, pendidikan, jasa, fasilitas sosial), sawah tadah hujan, dan lahan yang tidak diusahakan atau lahan kosong. Pergesaran pemanfaatan lahan kawasan Kabupaten Wajo secara umum telah mengalami perubahan yang cukup drastis, akibat terjadinya peningkatan pembangunan aktivitas sosial ekonomi. Penggunaan lahan di Kabupaten Wajo disajikan pada tabel 4.2 berikut:

⁴ *Ibid*

Tabel 4.2

Pergunaan Lahan di Kabupaten Wajo Tahun 2010

No	Pergunaan Lahan	Luas (Ha)
<i>1</i>	<i>2</i>	<i>3</i>
1	Pekarangan	9.578
2	Tegal/Kebun/Ladang/Huma	63.570
3	Pengembalaan/Padang Rumput	11.324
4	Tambak	13.282
5	Kolam/Tebat/Empang	1.180
6	Tanah Sementara Tidak Digunakan	5.733
7	Tanaman Kayu-Kayuan/Hutan Rakyat	5.465
8	Hutan Negara	1.509
9	Perkebunan	34.192
10	Tanah Lainnya	17.807
11	Rawa-Rawa Yang Tidak Ditanami	3.391
Jumlah		163.031

Sumber : Kabupaten Wajo Dalam Angka Tahun 2011

Luas lahan (daratan) di Kabupaten Wajo diantaranya terdapat lahan kritis menunjukkan angka yang cukup tinggi yaitu 68.156 Ha, dengan jenis tanah yang relatif dangkal dengan tofografi bergelombang sampai berbukit, maka dapat dijadikan indikator bahwa kondisi tersebut sudah berada diambang yang membahayakan.

Adapun yang termasuk dalam kategori lahan kritis adalah :

- a. Tanah-tanah gundul yang tidak bervegetasi.
- b. Padang alang-alang dan semak belukar yang tidak produktif.
- c. Areal berbatu dan berjurang akibat erosi.
- d. Tanah yang tingkat erosinya sudah melebihi ambang batas yang diperkenankan.

3. Kependudukan

Hingga akhir tahun 2010 jumlah penduduk di Kabupaten Wajo menunjukkan kenaikan angka yang cukup signifikan. Hasil catatan registrasi pada Biro Pusat Statistik menunjukkan Kabupaten Wajo saat ini dihuni penduduk kurang lebih 380.521 jiwa. Angka tersebut memberikan indikator pesatnya kegiatan pembangunan yang perlu disiapkan dimasa yang akan datang. Secara umum kondisi demografi dan kependudukan Kabupaten Wajo dijelaskan pada kajian berikut:

a. Kepadatan Penduduk

Penduduk Kabupaten Wajo secara keseluruhan berjumlah 380.521 dengan luas wilayah 2.506,19 km² sehingga kepadatan penduduk di Kabupaten Wajo mencapai 152 jiwa per km². Kepadatan penduduk tertinggi berada di Kecamatan Tempe sebagai ibukota Kabupaten Wajo dan kepadatan penduduk terendah berada di Kecamatan Keera yang hanya mencapai 58 jiwa/km². Kepadatan penduduk Kabupaten Wajo dirinci menurut kecamatan disajikan pada Tabel berikut 4.3 berikut :

Tabel 4.3
Distribusi dan Kepadatan Penduduk
di Kabupaten Wajo Tahun 2010

No	Kecamatan	Jumlah Penduduk (Jiwa)	Luas Wilayah (Km ²)	Kepadatan Penduduk (Km ²)
<i>1</i>	<i>2</i>	<i>3</i>	<i>4</i>	<i>5</i>
1	Sabbangparu	25.725	132,75	193
2	Tempe	56.486	38,27	1.475
3	Pammana	31.252	162,10	192
4	Bola	19.309	220,13	87
5	Takkalalla	20.034	179,76	112
6	Sajoanging	19.339	167,01	115
7	Penrang	15.489	154,90	100
8	Majauleng	31.708	225,92	140
9	Tanasitolo	40.201	154,60	260
10	Belawa	31.235	172,30	181
11	Maniangpajo	15.846	175,96	90
12	Gilireng	11.339	147,00	77
13	Keera	21.795	368,36	58
14	Pitumpanua	42.422	207,13	204
Jumlah		380.521	2.506,19	152

Sumber : Kabupaten Wajo Dalam Angka Tahun 2011

b. Struktur Penduduk Menurut Umur

Struktur penduduk menurut umur dan jenis kelamin di Kabupaten Wajo berdasarkan hasil catatan registrasi yang diperoleh didominasi oleh kelompok umur 10-14 tahun dengan jumlah penduduk sebanyak 41.395 jiwa dan penduduk terkecil berada pada kelompok usia antara 60-64 dengan jumlah penduduk sebanyak 12.667 jiwa. Struktur penduduk menurut umur dan jenis kelamin disajikan pada tabel 4.4 berikut.

Tabel 4.4
Struktur Penduduk Menurut Umur dan Jenis Kelamin
di Kabupaten Wajo Tahun 2010

No	Kelompok Umur	JenisKelamin		Jumlah (Jiwa)
		Laki-Laki (jiwa)	Perempuan (jiwa)	
<i>1</i>	<i>2</i>	<i>3</i>	<i>4</i>	<i>5</i>
1	0 – 4	16.658	17.816	34.474
2	5 – 9	19.972	21.289	41.261
3	10 – 14	20.374	21.021	41.395
4	15 – 19	19.509	20.600	40.109
5	20 – 24	16.218	18.429	34.647
6	25 – 29	15.420	17.592	33.102
7	30 – 34	13.883	15.417	29.296
8	35 – 39	12.748	14.275	27.023
9	40 – 44	11.034	12.495	23.529
10	45 – 49	9.834	10.897	20.731
11	50 – 54	8.121	9.170	17.291
12	55 – 59	6.543	7.394	13.941
13	60 – 64	6.004	6.663	12.667
14	65 keatas	6.189	6.189	13.074
Jumlah		182.507	198.014	380.521

Sumber : Kabupaten Wajo Dalam Angka Tahun 2011

c. Struktur Penduduk Menurut Jenis Kelamin

Berdasarkan hasil pencatatan, jumlah penduduk perempuan lebih besar dari pada jumlah penduduk laki-laki. Dimana jumlah penduduk perempuan mencapai 198.014 jiwa sedangkan penduduk laki-laki mencapai 182.507 dari jumlah total penduduk Kabupaten Wajo. Rasio jenis kelamin di Kabupaten Wajo dapat dilihat pada Tabel 4.5 berikut :

Tabel 4.5
Banyaknya Penduduk Menurut Jenis Kelamin Dirinci
di Kabupaten Wajo Tahun 2010

No	Kecamatan	Jumlah Penduduk (Jiwa)		Jumlah	Sex Rasio
		Laki-Laki	Perempuan		
<i>1</i>	<i>2</i>	<i>3</i>	<i>4</i>	<i>5</i>	<i>6</i>
1	Sabbangparu	11.957	13.768	25.725	87
2	Tempe	27.158	29.328	56.486	93
3	Pammana	14.757	16.495	31.252	89
4	Bola	9.176	10.133	19.309	90
5	Takkalalla	9.621	10.683	20.304	90
6	Sajoanging	9.316	10.023	19.339	93
7	Penrang	7.179	8.310	15.489	86
8	Majauleng	15.023	16.85	31.708	90
9	Tanasitolo	18.991	21.290	40.201	89
10	Belawa	14.530	16.705	31.235	87
11	Maniangpajo	7.747	8.099	15.868	96
12	Gilireng	5.481	5.858	11.339	93
13	Keera	10.952	10.483	21.795	101
14	Pitumpanua	20.703	21.719	42.422	95
Jumlah		182.507	198.014	380.521	1.279

Sumber : Kabupaten Wajo Dalam Angka Tahun 2011

Untuk mengetahui komposisi penduduk Kabupaten Wajo yang bekerja menurut sektor lapangan usaha, dapat dilihat dalam tabel di bawah ini :

Tabel 4.6
Keadaan Penduduk menurut Sektor Lapangan Usaha
Tahun 2010

No	Lapangan Pekerjaan / Usaha	Jumlah Penduduk (Jiwa)		Jumlah
		Laki-Laki	Perempuan	
<i>1</i>	<i>2</i>	<i>3</i>	<i>4</i>	<i>5</i>
1	Pertanian, perikanan, peternakan dan kehutanan	195	258	453
2	Pertambangan dan Penggalian	76	4	80
3	Industri Pengolahan	245	211	456
4	Listrik, Gas dan Air	94	28	122
5	Bangunan	255	272	527
6	Perdagangan, Rumah Makan dan Motel	528	263	791
7	Angkutan, pergudangan dan Komunikasi	99	12	111
8	Keuangan dan Asuransi	403	272	675
9	Jasa Kemasyarakatan	162	35	197
Jumlah		1.756	1.353	3.111

Sumber : Kabupaten Wajo Dalam Angka Tahun 2011

4. Sosial Budaya

Kabupaten Wajo merupakan komunitas yang berlatar belakang budaya suku bugis, karakter dari suku bugis itu sendiri dilandasi oleh pemahaman yang kuat terhadap ajaran agama Islam, sehingga berbagai ritual adat dilakukan menurut hukum Islam seperti pada acara pernikahan ataupun kematian seseorang.

Dalam kehidupan sehari-hari jiwa gotong royong masih kuat dipelihara oleh masyarakat. Hal ini ditunjukkan dengan adanya kegiatan-

kegiatan yang dilakukan secara bersama-sama misalnya bersih desa atau acara pindah rumah.

Walaupun nuansa Islam senantiasa melekat pada masyarakat, namun sebagai warisan dari tradisi nenek moyang, mereka tidak lepas dari hal-hal yang sedikit berbau mistis. Pada upacara selamatan danau untuk mendapatkan berkah agar hasil penangkapan ikan dapat melimpah, dilakukan upacara “Maccera Tappareng”.

Upacara ini biasanya dilakukan setahun sekali secara beramai-ramai oleh seluruh penduduk dan mendapat dukungan dari pemerintah daerah. Acara semi-kolosal ini merupakan daya tarik wisata karena selain upacara selamatan danau juga dilengkapi dengan lomba perahu dayung.

5. Tinjauan RTRW Kabupaten Wajo

Rencana tata ruang merupakan suatu sistem keruangan yang dibentuk oleh berbagai elemen, yaitu sistem pusat pertumbuhan, sistem hirarki kota, dan sistem pusat pelayanan dengan masing-masing skala pelayanannya.

1. Sistem Pusat Pertumbuhan

Dalam rencana tata ruang wilayah Kabupaten Wajo terbagi atas 4 (empat) struktur wilayah pengembangan yang merupakan pula pusat-pusat pertumbuhan atau pelayanan pembangunan, sebagai berikut :

- a. Wilayah Pengembangan (WP-1), wilayah pengaruhnya meliputi; Kecamatan Tempe, Sabbangparu, Pammana dan Tanasitolo. Kota

Sengkang, selain sebagai pusat pelayanan WP-1 dan juga sebagai pusat wilayah pengembangan Kabupaten wajo secara keseluruhan.

- b. Wilayah Pengembangan (WP-2), wilayah pengaruhnya meliputi; Kecamatan Keera dan Kecamatan Pitumpanua dengan pusat pelayanan di Kota Siwa
- c. Wilayah Pengembangan (WP-3), wilayah pengaruhnya meliputi; Kecamatan Majauleng, Penrang, Sajoanging, Takkalala dan Kecamatan Bola. Kota paria sebagai pusat pelayanan WP-3 atau sebagai sub pusat wilayah pengembangan Kabupaten wajo.
- d. Wilayah Pengembangan (WP-4), wilayah pengaruhnya meliputi Kecamatan Maniangpajo dan Belawa. Kaota Anabanua sebagai pusat pelayanan WP-4 atau sebagai sub pusat wilayah pengembangan Kabupaten Wajo.

2. Sistem Hirarki Kota

Dalam penyusunan sistem hirarki kota, Kabupaten wajo direncanakan terbagi ke dalam tiga orde, sebagai berikut :

- a. Orde satu, yaitu Kota Sengkang sebagai pusat pertumbuhan untuk Kabupaten wajo.
- b. Orde dua, ibukota kecamatan Sabbangparu, Tempe, Pamana, Tanasitolo, Maniangpajo, Majauleng dan Pitumpanua yang berperan sebagai

pendukung ibukota kabupaten dan pusat pertumbuhan desa-desa yang ada disekitarnya.

- c. Orde tiga, yaitu ibukota Kecamatan Belawa, Maniangpajo, Gilireng, Sajoanging, Penrang, takkalala, Bola dan Keera sebagai pusat kawasan pendukung dan pengembangan desa-desa yang ada disekelilingnya.

3. Sistem Pusat dan Skala Pelayanan

Sistem pusat dan skala pelayanan sangat erat kaitannya dengan sistem pusat pertumbuhan dan sistem hirarki kota. Kota-kota yang berperan sebagai orde pertama, kedua dan ketiga menjadi pusat pelayanan/kegiatan, dengan skala pelayanan tertentu sesuai dengan tingkatannya.

4. Tinjauan Umum Transportasi Wajo

Sistem jaringan transportasi dalam rencana pengembangan Kabupaten Wajo, difokuskan pada antisipasi kegiatan masyarakat di pusat-pusat pelayanan, yaitu Kota Sengkang dan Siwa. Dengan kondisi demikian pengembangan transportasi diarahkan pada kemampuan aksesibilitas baik sarana maupun prasarana dari dan menuju ke kota-kota tersebut. Untuk transportasi darat pengembangan kemampuan jalan sangatlah menentukan, sementara untuk transportasi laut yang menghubungkan beberapa daerah dengan daerah lain membutuhkan dermaga dan pelabuhan. Rencana pengembangan wilayah Kabupaten Wajo tersebut memberikan indikasi arah pengembangan transportasi dan hirarki jaringan transportasi khususnya jalan.

Dari analisis pergerakan antar zona dalam wilayah Kabupaten wajo, dapat dibagi menjadi zona pergerakan barang dan orang dalam empat belas zona asal dan tujuan pergerakan selain zona wilayah Kabupaten Wajo sebagai berikut :

- a. Zona Sabbangparu, yang berpusat di Kota Baru dengan jarak ke Kota Sengkang 11 km.
- b. Zona Pammana, yang berpusat di Kota Maroanging dengan jarak ke Kota Sengkang 12 km.
- c. Zona Bola, yang berpusat di Kota Solo dengan jarak ke Kota Sengkang 15 km.
- d. Zona Takkalalla, yang berpusat di Kota Peneki dengan jarak ke Kota Sengkang 51 km.
- e. Zona Sajoanging, yang berpusat di Kota Jalang dengan jarak ke Kota Sengkang 53 km.
- f. Zona Majauleng, yang berpusat di Kota Paria dengan jarak ke Kota Sengkang 24 km.
- g. Zona Tanasitolo, yang berpusat di Kota Tancung dengan jarak ke Kota Sengkang 9 km.
- h. Zona Belawa, yang berpusat di Kota Menge dengan jarak ke Kota Sengkang 51 km.
- i. Zona Maniangpajo, yang berpusat di Kota Anabanua dengan jarak ke Kota Sengkang 22 km.

- j. Zona Keera, yang berpusat di Kota Keera dengan jarak ke Kota Sengkang 47 km.
- k. Zona Pitumpanua, yang berpusat di Kota Siwa dengan jarak ke Kota Sengkang 78 km.
- l. Zona Penrang, yang berpusat di Kota Doping dengan jarak ke Kota Sengkang 27 km.
- m. Zona Gilireng, yang berpusat di Kota Gilireng dengan jarak ke Kota Sengkang 38 km.




Zona asal dan tujuan pergerakan terbesar sampai saat ini ada dua, yaitu sengkang dan siwa. Zona asal dan tujuan pergerakan transportasi barang dan orang yang paling besar adalah Sengkang, oleh karena merupakan ibukota Kabupaten Wajo. Sedangkan zona Siwa terdapat pelabuhan angkutan penumpang dan barang.




6. Jenis Sarana Perbelanjaan Yang Ada di Kabupaten Wajo



Jenis sarana perbelanjaan yang ada di Kabupaten Wajo dapat terlihat dari survei lapangan dan dokumentasi lapangan oleh peneliti, yang dirangkumkan dalam tabel dalam hirarki perbelanjaan. Hirarki sarana perbelanjaan merupakan suatu bentuk dasar dalam pengelolaan organisasi keruangan akibat adanya perbedaan-perbedaan antara suplai dan demand akan barang dan jasa. Sengkang sebagai ibu kota Kabupaten Wajo yang merupakan pusat kota, memiliki tingkat perkembangan gedung perbelanjaan lebih tinggi di dibandingkan Kecamatan lain yang berada di Kabupaten Wajo.

Pertumbuhan dan perkembangan sarana perbelanjaan tidak terlepas dari keadaan perekonomian kota dan perubahan gaya hidup masyarakat Kabupaten Wajo. Berikut ini hirarki sarana perbelanjaan di Kabupaten Wajo, mulai dari skala yang paling kecil sampai pada yang paling besar.

Tabel 4.7
Jenis Sarana Perbelanjaan yang ada di Kabupaten Wajo

No.	Jenis Sarana	Radius Pencapaian (Standar)	Radius Pencapaian	Lokasi	Produk yang ditawarkan	Fasilitas Pendukung	Gambar
1.	Warung dan pertokoan kecil yang menjual kebutuhan sehari-hari.	300m2	50 m	Ditengah kelompok tetangga	Kebutuhan sehari-hari, seperti: telur, sabun, indomie, shampo, rokok, pulsa, beras, makanan kecil lainnya	-	
	 Berjualan di Teras Rumah				 Warung		<p>Masyarakat yang tinggal dilingkungan perumahan, menggunakan warung dan pertokoan kecil untuk membeli kebutuhan yang berskala kecil. Seperti : Rokok, indomie, telur, garam, cemilan, shampo, sabun, pewangi cucian dan beberapa semacamnya.</p>
2.	pertokoan	2.000 m2	3 km	Dipusat kegiatan, berada di sepanjang jalan utama ataupun bukan jalan utama. Dapat dijangkau dengan	Di bagi atas 1. Pertokoan yang menjual kebutuhan sehari-hari dengan kuantitas yang lebih banyak 2. Pertokoan yang khusus untuk menjual perabotan rumah tangga. Seperti : 79anic, taperware, 3. Pertokoan yang menjual	- Tempat parkir - Pelayanan antar barang	

				<p>kendaraan umum</p> <p>barang mewah. Seperti : motor, mobil, perhiasan dan berbagai macam barang mewah lainnya</p> <p>4. Pertokoan yang khusus menjual alat tulis</p> <p>5. Pertokoan yang khusus menjual alat komunikasi (HP) dan pulsa.</p> <p>6. Pertokoan yang menggabungkan kebutuhan sehari-hari, alat tulis dan beberapa kebutuhan masyarakat yang tidak dilarang untuk membeli setiap hari.</p>		
3.	Pasar+Pertokoan		<p>Jangkauan kecamatan</p>	<p>Dipusat kegiatan, berada di sepanjang jalan utama ataupun bukan jalan utama.</p> <p>Dapat dijangkau dengan kendaraan umum</p>	<p>Penggabungan barang kebutuhan sehari-hari, perabotan rumah tangga Tempat makan (bertenda, dan bangunan)</p> <p>-Tempat parkir -Pelayanan antar barang -Kualitas dan Kuantitas Barang yang lebih dominan</p>	 

4.	Pusat Perbelanjaan dan niaga		Hampir semua kecamatan Kabupaten Wajo	berada di sepanjang jalan utama ataupun bukan jalan utama. Dapat dijangkau dengan kendaraan umum	<ul style="list-style-type: none"> - Kebutuhan sehari-hari, Sembilan bahan pokok, pakaian, sepatu dan sebagainya, - perabot rumah tangga, - toko buku, - tempat - jual pernak-pernik, - Supermarket/swalayan 	<ul style="list-style-type: none"> - Tempat parkir - AC - Lift orang dan Lift barang - Eskalator - Pelayanan kartu kredit - Pelayanan antar barang - Kualitas dan kuantitas barang yang lebih dominan. - ATM 	 
----	------------------------------	--	---------------------------------------	---	--	--	---

Sumber : Hasil Observasi dan Dokumentasi Lapangan

B. Gambaran Umum Wilayah Kecamatan Tempe

1. Kondisi Fisik Wilayah

a. Letak Geografis

Luas wilayah Kecamatan Tempe $\pm 33,27 \text{ Km}^2$ dengan batas administrasi wilayah sebagai berikut:

- e) Sebelah Utara berbatasan dengan Kecamatan Tanasitolo
- f) Sebelah Selatan berbatasan dengan Kabupaten Soppeng
- g) Sebelah Timur berbatasan dengan Kecamatan Sabbangparu
- h) Sebelah Barat berbatasan dengan Kecamatan Pammana

b. Topografi

Kondisi topografi Kecamatan Tempe pada umumnya berada pada ketinggian kurang dari 500 meter dpl. Struktur wilayah terdiri atas dataran rendah, dan berada pada pesisir Danau Tempe, Danau Buaya dan Danau Lampulung. Keadaan topografi wilayah penelitian secara umum adalah datar⁵.

c. Hidrologi

Keadaan hidrologi mencakup keadaan air permukaan tanah, meliputi Daerah Aliran Sungai (DAS) dan pantai. Identifikasi terhadap kondisi tersebut untuk mengetahui kondisi wilayah setempat dan untuk mengetahui daerah resapan air, baik terhadap daerah genangan secara priodik atau temporer.

⁵ *BPS Kecamatan Tempe Dalam Angka Tahun 2011*

Keadaan hidrologi pada Kecamatan Tempe, berupa seringnya terjadi banjir pada kawasan tepian danau dan sungai yang menimbulkan genangan periodik dan temporer. Kondisi ini mempengaruhi kualitas air minum yang bersumber dari tanah (air bawah permukaan). Bagi sebagian masyarakat sekitar Danau Tempe dan bantaran sungai yang terkena dampak limpahan air di sekitar permukiman terpaksa menggunakan perahu sebagai alat transportasi⁶.

d. Jenis Tanah

Jenis tanah di Kecamatan Tempe umumnya terdiri atas jenis tanah aluvial, regosol dan andosol. Jenis tanah tersebut memiliki tingkat produktivitas yang bervariasi berdasarkan daya dukung fisik lainnya seperti tata air, klimatologi, dan jenis batuan⁷.

e. Geologi

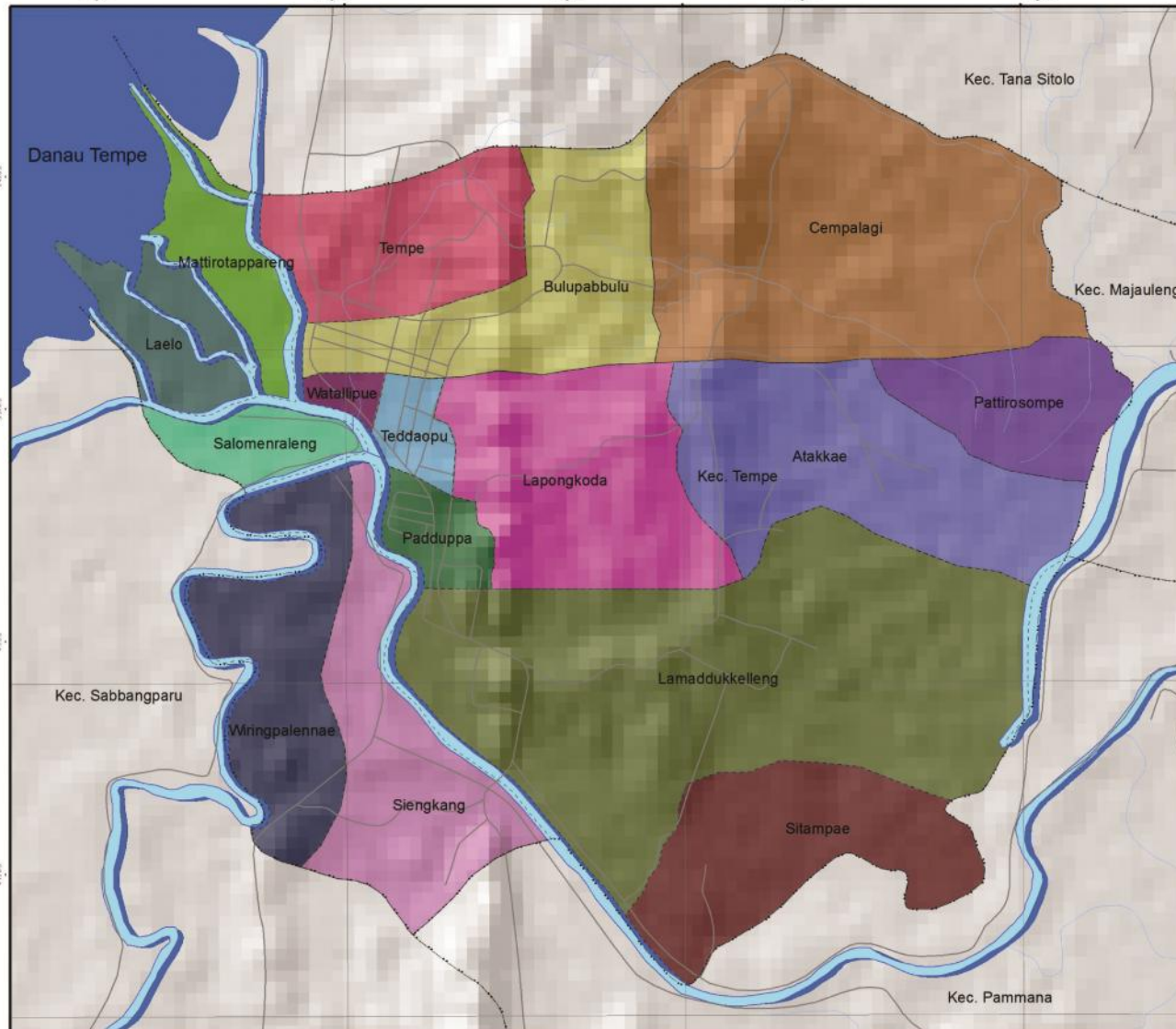
Geologi di Kecamatan Tempe umumnya berupa konglomerat, batu pasir, glaukomit dengan serpih koquina dan moluska ketebalan sekitar 100-500 m⁸.

⁶ *Ibid*

⁷ *Ibid*

⁸ *Ibid*

Peta Kecamatan Tempe



JUDUL SKRIPSI
STUDI PELAYAN PUSAT PERBELANJAAN
PASAR SENTRAL SENGKANG KEC. TEMPE
KABUPATEN WAJO

JUDUL PETA
PETA ADMINISTRASI KECAMATAN TEMPE

- KETERANGAN**
- Batas Kecamatan
 - - - Batas Desa / Kelurahan
 - Jaringan Jalan
 - Sungai
 - Danau
- | | |
|------------------------|---------------|
| Kecamatan Tempe | Pattirosompe |
| Atakkae | Salomenraiang |
| Bulupabbulu | Siengkang |
| Cempalagi | Sitampae |
| Laelo | Teddaopu |
| Lamaddukkelleng | Tempe |
| Lapongkoda | Watalipue |
| Mattiroappareng | Wringpalennae |
| Padduppa | |

DOSEN PEMBIMBING

1. Drs. H. AZIS MATTOLA M.Sp
2. JUHANIS S.Sos, M.M

MAHASISWA
ABDULLAH HASAN
60800108038



Proyeksi : Transverse Mercator
 Sistem Grid : Grid Geografi & Grid UTM
 Datum Horizontal : WGS 1984 Zone 50 S



SUMBER PETA - RTRW KABUPATEN WAJO
 - RBI BAKOSURTANAL, 1991


JURUSAN TEKNIK PERENCANAAN WILAYAH & KOTA
FAKULTAS SAINS DAN TEKNOLOGI
UIN ALAUDDIN
MAKASSAR
2013

2. Penggunaan Lahan

Kondisi tata guna lahan Kecamatan Tempe secara umum didominasi oleh penggunaan lahan untuk pekarangan dan tegal/huma Berikut jenis penggunaan lahan di Kecamatan Tempe.

Tabel 4.8

Penggunaan Lahan di Kecamatan Tempe Tahun 2010

<i>No.</i>	<i>Jenis Penggunaan Lahan</i>	<i>Luas (ha)</i>
<i>1</i>	<i>2</i>	<i>3</i>
1	Sawah	503
2	Tegal/Huma	933
3	Pekarangan	2.119
4	Lainnya	272
Jumlah		3.827

Sumber : Kecamatan Tempe Dalam Angka Tahun 2011

3. Kependudukan

a. Kepadatan Penduduk

Kepadatan penduduk di Kecamatan Tempe terlihat bahwa kepadatan tertinggi berada pada Desa Lapongkoda yaitu mencapai 7.218 jiwa/km² dan kepadatan terendah berada pada Desa Pattirosompe yaitu hanya 585 jiwa/km². Untuk lebih jelasnya disajikan pada tabel 4.10 berikut:

Tabel 4.9
Distribusi dan Kepadatan Penduduk
di Kecamatan Tempe Tahun 2010

No	Desa/Kelurahan	Jumlah Penduduk (Jiwa)	Luas Wilayah (Km ²)	KepadatanPenduduk (Jiwa/Km ²)
<i>1</i>	<i>2</i>	<i>3</i>	<i>4</i>	<i>5</i>
1	Wiringpalennae	4.105	5,11	803
2	Sitampae	1.578	2,33	677
3	Atakkae	4.609	2,85	1.617
4	Maddukkelleng	7.010	4,18	1.677
5	Siengkang	3.159	1,54	2.051
6	Padduppa	3.408	1,60	2.130
7	Pattirosompe	2.626	4,49	585
8	Cempalagi	2.494	3,52	709
9	Bulupabbulu	3.980	1,15	3.461
10	Lapongkoda	6.568	0,91	7.218
11	Teddaopu	4.973	0,82	6.065
12	Salomenraleng	1.860	2,85	653
13	Laelo	1.713	1,95	878
14	Watallipue	2.563	1,10	2.330
15	Tempe	6.958	1,70	4.093
16	Mattiroappareng	3.517	2,17	1.621
Jumlah		61.121	38,27	38.165

Sumber : Kecamatan Tempe Dalam Angka Tahun 2011

b. Struktur Penduduk Menurut Jenis Kelamin

Struktur penduduk menurut jenis kelamin di Kecamatan Tempe berdasarkan hasil catatan registrasi yang diperoleh jumlah penduduk perempuan lebih besar dari pada jumlah penduduk laki-laki. Dimana jumlah penduduk perempuan terbesar berada di Desa Maddukkelleng dan

terendah di Desa Sitampae. Berikut tabel struktur penduduk menurut jenis kelamin di Kecamatan Tempe.

Tabel 4.10

**Struktur Penduduk Menurut Jenis Kelamin
di Kecamatan Tempe Tahun 2010**

No	Kelurahan/desa	JenisKelamin		Jumlah (Jiwa)
		Laki-Laki	Perempuan	
<i>1</i>	<i>2</i>	<i>3</i>	<i>4</i>	<i>5</i>
1	Wiringpalennae	1.997	2.108	4.105
2	Sitampae	744	834	1.578
3	Atakkae	2.202	2.407	4.609
4	Maddukkelleng	3.220	3.790	7.010
5	Siengkang	1.566	1.593	3.159
6	Padduppa	1.528	1.880	3.408
7	Pattirosompe	1.196	1.430	2.626
8	Cempalagi	1.215	1.279	2.494
9	Bulupabbulu	1.956	2.024	3.980
10	Lapongkoda	3.317	3.251	6.568
11	Teddaopu	2.484	2.489	4.973
12	Salomenraleng	891	969	1.860
13	Laelo	796	917	1.713
14	Watallipue	1.178	1.385	2.563
15	Tempe	3.354	3.604	6.958
16	Mattiroappareng	1.652	1.865	3.517
Jumlah		29.296	31.825	61.121

Sumber : Kecamatan Tempe Dalam Angka Tahun 2011

C. Gambaran Khusus Lokasi Penelitian (Pasar Sentral Sengkang)

Tumbuh dan berkembangnya gedung perbelanjaan ataupun dalam bentuk pusat perbelanjaan sangat dipengaruhi oleh kondisi perekonomian nasional khususnya perekonomian suatu daerah/kota. Perkembangan sarana perbelanjaan dalam hal ini gedung perbelanjaan di setiap daerah dapat berbeda sesuai dengan perkembangan perekonomian di daerahnya dan dengan melihat perubahan gaya berbelanja masyarakat di daerah tersebut. Perbedaan karakteristik gedung perbelanjaan dapat berpengaruh terhadap letak lokasi perbelanjaan dan jumlah pengunjung

1. Kondisi Tata Ruang dan Fisik Bangunan Pasar Sentral Kabupaten

Wajo

Pasar Sentral Sengkang Kabupaten Wajo terletak di wilayah Kelurahan Lapongkoda, Kecamatan Tempe dengan Luas \pm 3 Ha. Letak Pasar Sentral Sengkang Kabupaten Wajo sangat potensial untuk dijadikan tempat berdagang bagi para pedagang yang menjual hasil bumi, Karena letaknya yang cukup strategis dan didukung oleh sarana dan prasarana yang cukup memadai, selain itu, Pasar Sentral Sengkang Kabupaten Wajo Terletak pusat kota Sengkang dan berada pada Jalan Poros yang menghubungkan antara Kabupaten Wajo dengan Kabupaten Sidrap, Kabupaten Wajo dengan Kabupaten Bone serta Kabupaten Wajo Dengan Kabupaten Soppeng.

Kondisi Tata Ruang Pasar Sentral Sengkang Kabupaten Wajo terbagi atas tata ruang untuk los basah dan los kering. Penempatan los kering dan los

basah semakin tidak jelas dimana untuk los-los basah sudah menyebar sampai di penempatan los kering. Kondisi ini lebih diperparah lagi dengan munculnya pedagang kaki lima yang tidak tertata. Munculnya PKL pada jalan penghubung antar los sangat berpengaruh terhadap rendahnya tingkat aksesibilitas dan sirkulasi pengunjung/pembeli di dalam pasar sentral Sengkang Kabupaten Wajo. Sementara kondisi fisik bangunan pada umumnya di dominasi oleh bangunan permanen, tetapi sebagian besar bangunan permanen yang menggunakan atap seng kondisinya mulai bocor sehingga pada waktu musim hujan bangunan tidak bisa digunakan secara maksimal

2. Tingkat Pelayanan Pasar Sentral Kabupaten Wajo

Pelayanan Pasar Sentral Sengkang Kabupaten Wajo, dimana masyarakat yang berbelanja selain dari masyarakat sekitar Kecamatan Tempe, juga masyarakat yang ada dalam wilayah Kabupaten Wajo. Seperti ada yang datang berbelanja dari Kecamatan Sabbangparu, Tempe, Pammana, Tanasitolo, Maniangpajo, Majauleng dan Pitumpanua. Mereka Memilih berbelanja di Pasar Sentral Sengkang Kabupaten Wajo karena di pasar ini merupakan pasar induk di Kabupaten Wajo yang tentunya menyediakan kebutuhan hidup masyarakat yang lebih lengkap bila dibandingkan dengan pasar-pasar lainnya yang terdapat pada Kabupaten Wajo, selain itu dengan tersedianya sarana dan prasarana transportasi yang cukup memadai telah menunjang kelancaran aksesibilitas menuju Pasar Sentral Sengkang Kabupaten Wajo

3. Jadwal Hari Pasar dan Aktivitas Pasar Sentral Kabupaten Wajo

Jadwal hari Pasar Sentral Sengkang Kabupaten Wajo adalah setiap hari yaitu dihitung dari hari Senin – Minggu, berbeda dengan pasar-pasar lain yang ada di Kabupaten Wajo seperti pasar Sabbangparu, Tempe, Pamana, Tanasitolo, Maniangpajo, Majauleng dan Pitumpanua yang hanya beraktifitas pada hari-hari tertentu. dari hari pasar tersebut, dapat dilihat bahwa hari pasar yang ramai di kunjungi para pengunjung adalah pada hari libur yaitu hari Minggu.

Sedangkan untuk aktivitas Pasar Sentral Sengkang Kabupaten Wajo di mulai dari pagi hari yaitu dari jam 06.00 – 18.00 wita, dan aktivitas puncak berlangsung mulai dari jam 08.00 – 12.00 wita

4. Barang yang di Perjual Belikan di Pasar Sentral Kabupaten Wajo

Adapun barang – barang yang di perjual belikan di Pasar Sentral Sengkang Kabupaten Wajo yaitu :

a. Berdasarkan kebutuhan barang dan jasa

- **Barang Kebutuhan Harian**

Materi dagangan yang disajikan pada Pasar Sentral Sengkang Kabupaten Wajo umumnya berupa bahan makanan antara lain : hasil pertanian seperti beras, sayur-sayuran, dan sejenisnya. Hasil perikanan dan peternakan, hasil perkebunan (sayur-sayuran) dan hasil olahan

(terigu, mentega, minyak goreng dan sebagainya), perlengkapan sehari-hari, serta alat tulis menulis.

- Barang Kebutuhan Berkala

Untuk barang kebutuhan berkala pada Pasar Sentral Sengkang Kabupaten Wajo materi barang yang disajikan antara lain : barang sandang berupa pakaian, sepatu, sandal, tas, barang keperluan rumah tangga, barang-barang kelontong dan obat-obatan.

- Barang Kebutuhan Khusus

Adapun barang kebutuhan khusus yang terdapat pada Pasar Sentral Sengkang Kabupaten Wajo yaitu berupa alat-alat elektronik, mesin tempat menjahit, salon, peralatan musik, peralatan fotografi, perhiasan mewah dan lain-lain.

b. Berdasarkan sifat dari karakteristik barang yang terdapat di Pasar Sentral Sengkang Kabupaten Wajo dapat dibedakan atas:

- Barang tak Berbau
- Barang Bersih
- Barang Kering
- Barang Basah

5. Jarak Antara Pasar Sentral Kabupaten Wajo Dengan Wilayah

Hinterlandnya

Untuk jarak rata-rata Pasar Sentral Sengkang Kabupaten Wajo dengan daerah sekitarnya yaitu :

Tabel 4.11

Jarak Pasar Sentral Sengkang dengan wilayah Hinterlandnya

No	Kecamatan	Jarak Dari Pasar Sentral Sengkang (km)	Waktu Tempuh (menit)
<i>1</i>	<i>2</i>	<i>3</i>	<i>4</i>
1	Sabbangparu	12	30
2	Tempe	1	10
3	Pammana	10	25
4	Bola	32	45
5	Takkalalla	48	60
6	Sajoanging	52	90
7	Penrang	35	50
8	Majauleng	25	35
9	Tanasitolo	18	30
10	Belawa	51	90
11	Maniangpajo	23	40
12	Gilireng	43	60
13	Keera	51	90
14	Pitumpanua	83	120

Sehingga dengan melihat letak pasar sentral Kabupaten Wajo saat ini cukup strategis karena mampu melayani daerah-daerah sekitarnya serta telah di dukung oleh sarana transportasi yang Cukup memadai

6. Moda Transportasi dan Kondisi Sarana dan Prasarana Transportasi

Moda transportasi yang digunakan pada umumnya menggunakan angkutan umum (pete-pete) dan ada yang menggunakan jasa angkutan seperti becak motor (bemor). Selain itu ada yang menggunakan kendaraan pribadi atau bahkan jalan kaki. Sedangkan untuk Kondisi sarana dan prasarananya sudah cukup baik itu terlihat dengan tersedianya sarana peribadatan dan sarana umum Seperti WC umum, sedangkan untuk kondisi prasarananya saat ini cukup baik, hal ini dapat dilihat dari kondisi jalan ada rata-rata dengan kondisi aspal

D. Analisis Tata Ruang Kabupaten Wajo

Dalam penentuan hirarki tata ruang Pasar Sentral Sengkang Kabupaten Wajo kelengkapan fasilitas merupakan salah satu faktor yang menarik penduduk/pengunjung di suatu daerah, Sehingga Pasar Sentral Sengkang Kabupaten Wajo masuk dalam hirarki II yang memiliki Jenis pasar sentral/Pusat dengan lingkup pelayanan seluruh wilayah kota dengan sarana pelayanan masyarakat dan tingkat penghasilan yang rendah sampai sedang. Adapun jumlah fasilitas perdagangan sebanyak 876 unit.

Dilihat dari fungsi jalan Pasar Sentral Sengkang Kabupaten Wajo berada pada jalur jalan arteri primer, dengan kondisi permukaan jalan beraspal (baik), sehingga aksesibilitasnya sangat tinggi. Berdasarkan kondisi jalan di asumsikan

bahwa faktor perbedaan kondisi jalan cukup berpengaruh terhadap jangkauan wilayah pelayanan.

Jarak antar Pasar Sentral Sengkang Kabupaten Wajo dengan daerah-daerah hinterlandnya di Kabupaten Wajo dengan menggunakan alat transportasi roda empat yaitu untuk jarak tempuh menuju Pasar Salojampu ± 12 km dapat ditempuh 30 menit perjalanan yg terletak dikecamatan Sabbangparu, Pasar Kampiri ± 25 menit perjalanan yg terletak di kecamatan Pammana, Pasar Bola ± 45 menit perjalanan yg terletak di kecamatan Bola, Pasar Peneki ± 60 menit perjalanan yg terletak di kecamatan Takkalalla, Pasar Jalang ± 90 menit perjalanan yg terletak di kecamatan Sajoanging, Pasar Penrang ± 50 menit perjalanan yg terletak di kecamatan Penrang, Pasar Atapange ± 35 menit perjalanan yg terletak di kecamatan Majauleng, Pasar Lajokka ± 30 menit perjalanan yg terletak di kecamatan Tanasitolo, Pasar Belawa ± 90 menit perjalanan yg terletak di kecamatan Belawa, Pasar Maniangpajo ± 40 menit perjalanan yg terletak di kecamatan Maniangpajo, Pasar Gilireng ± 60 menit perjalanan yg terletak di kecamatan Gilireng , Pasar Kaluku ± 90 menit perjalanan yg terletak di kecamatan Keera , Pasar Pitumpanua ± 120 menit perjalanan yg terletak di kecamatan Pitumpanua. dan Pasar Tempe hanya menempuh ± 1 Km/10 menit karena Pasar Sentral Sengkang Kabupaten Wajo terletak di Kecamatan Tempe.

E. Perkembangan Gedung Perbelanjaan di Kab. Wajo

Perkembangan sarana perbelanjaan dalam hal ini gedung perbelanjaan di Kabupaten Wajo tidak terlepas dari situasi perekonomian nasional, dengan tingkat pertumbuhan ekonomi yang cenderung meningkat yang diikuti oleh kenaikan pendapatan perkapita penduduk Kabupaten Wajo dan perubahan pola konsumsi masyarakat Kabupaten Wajo merupakan penyebab dari munculnya beberapa gedung perbelanjaan. Terutama disepanjang jalan utama Ibukota Kabupaten Wajo. Berikut ini adalah Pusat perbelanjaan yang berada di Ibukota Kabupaten Wajo yang menawarkan komposisi produk yang sama ataupun hampir sama dengan fasilitas penunjang yang mendukung dalam melakukan kegiatan berbelanja.

Tabel 4.12
Perkembangan Pusat Perbelanjaan Sengkang Kabupaten Wajo

Tahun Beroperasi	Lokasi dan Luas	Perkembangan Gedung/Pusat Perbelanjaan	Jenis Produk Yang Ditawarkan (dilihat dari Toko)	Fasilitas Penunjang	Masalah
1988	Kec. Tempe Kel. Lapongkoda Luas : 10.000 m ² Terdiri dari 3 lantai dengan 947 kios	<p>Pasar sentral sengkang tahun 1992 kebawah merupakan pasar tradisonal dan salah satu terminal angkutan kota di kota sengkang. Pada tahun 1992 pasar tradisonal sengkang terbakar sebanyak dua kali. Maka adanya renovasi dari pasar tradisonal menjadi gedung/pusat perbelanjaan. Pasar sentral sengkang pada tahun berdirinya merupakan gedung/pusat perbelanjaan yang terbesar Kabupaten Wajo.</p> <p>Renovasi ini dikerjakan oleh pihak pemerintah Kabupaten wajo.</p> <p>Konsep awal dari Pasar sentral yaitu Pasar Raya sengkang. Namun melihat perkembangan kota dan perubahan gaya hidup masyarakat maka konsep berubah menjadi Pusat perbelanjaan. Dengan berbagai fasilitas yang ditawarkan dan kelengkapan barang yang disediakan.</p>	<ul style="list-style-type: none"> - Toko Pakaian - Toko sepatu - Toko kain - Toko pernak pernik - Sembako - Toko elektronik - Arena <i>games</i> - Toko Tas - Toko Kaset CD, DVD. - Toko HP - Restoran dan tempat makan berskala kecil - Bordir baju - Sembako - Ikan - sayur - Kendaraan bermotor (dalam jangka waktu tertentu) - Dan sebagainya <p>Keunggulannya yaitu banyaknya barang yang ditawarkan dengan harga yang murah</p>	<ul style="list-style-type: none"> - Tangga Utama -Pintu Gerbang -Hidran -Servis Cas -Parkir (biaya parkir, motor = Rp. 1.000,- dan mobil = Rp. 2.000Musholah -WC -Tempat sampah -ATM -Bank 	<p>Penataan lantai pemisah barang basah dan kering blum maksimal sehingga masih ada ketidaknyamanan pengunjung dan penjual barang basah, ventilasi udara yg kurang, kebersihan masih belum memadai serta penataan parkir yang semrawut</p> <p>Masalah ini terjadi akibat kebijakan pemerintah yang kurang memperhatikan sarana dan fasilitas di pusat perbelanjaan.</p>

Tabel di atas dapat disimpulkan bahwa perkembangan gedung/pusat perbelanjaan di Kabupaten Wajo berawal dari perubahan fungsi bangunan dan lahan. Pasar Sentral berawal dari pasar tradisonal kemudian diadakan renovasi sehingga menjadi Pusat Perbelanjaan dan merupakan gedung/pusat perbelanjaan terbesar di Kabupaten Wajo sampai sekarang tahun 2015.

F. Jangkauan Pelayanan Pusat perbelanjaan pasar sentral Sengkang di Kabupaten Wajo

Untuk mengetahui jangkauan pelayanan gedung pusat perbelanjaan pasar sentral Kabupaten Wajo, maka dilakukan identifikasi wilayah pelayanan, yang dilakukan dengan cara pengamatan asal bangkitan pengunjung dengan mengambil beberapa sampel penelitian, dengan menggunakan teknik applebaum seperti data yang di peroleh dari asal bangkitan pengunjung. Untuk lebih jelas lagi maka dapat dilihat pada tabel dan peta berikut ini.

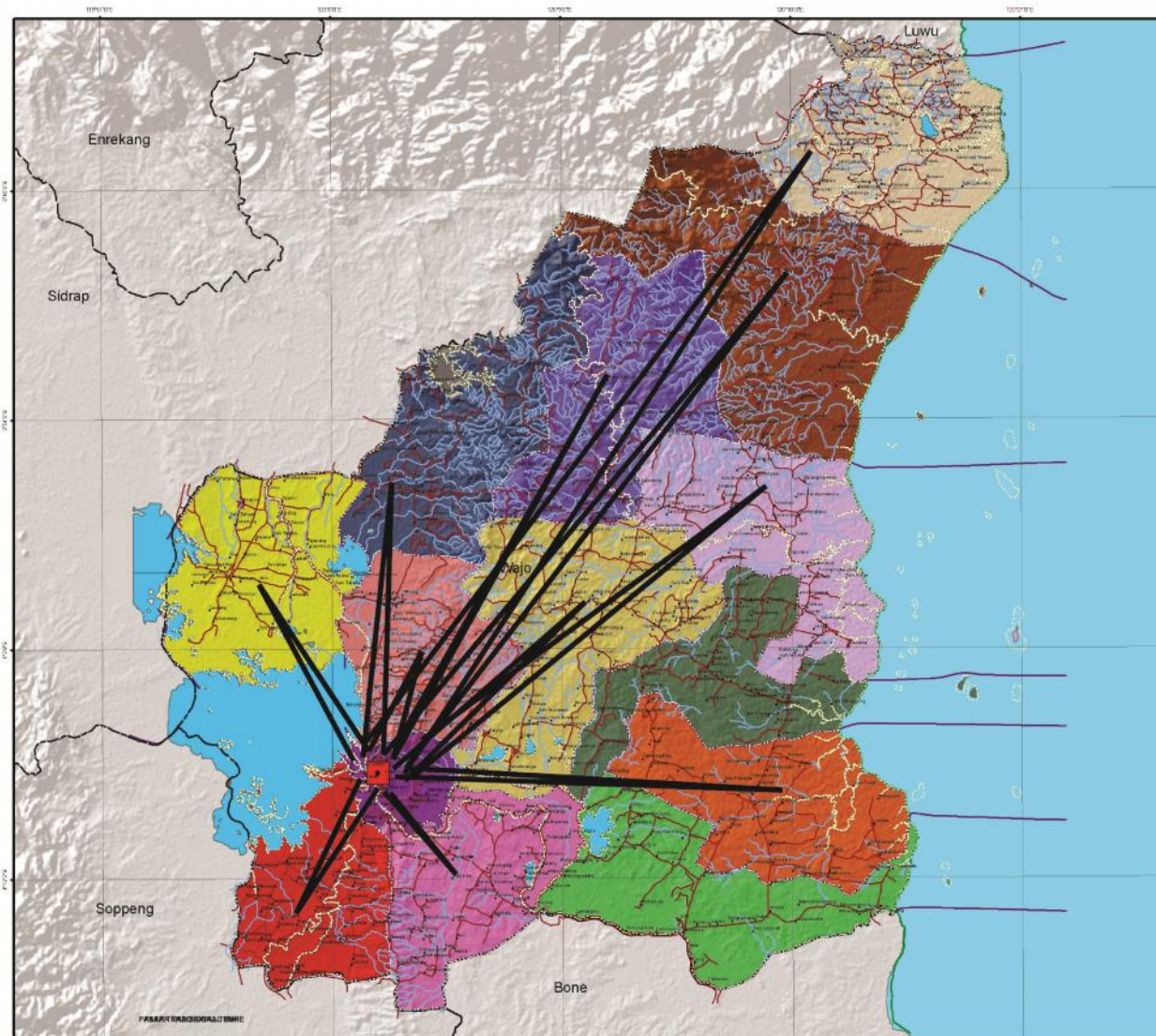
Tabel 4.13
Jangkauan Pelayanan Pusat Perbelanjaan
Pasar Sentral Sengkang Kab. Wajo

No	Kecamatan	Jarak (km)	Responden	Persen (%)
1	2	3	4	5
1	Sabbangparu	12	18	13
2	Tempe	1	55	41
3	Pammana	10	24	18
4	Bola	32	-	-
5	Takkalalla	48	5	4
6	Sajoanging	52	2	1,5
7	Penrang	35	-	-
8	Majauleng	25	5	4
9	Tanasitolo	18	9	7
10	Belawa	51	1	0,5
11	Maniangpajo	23	9	7
12	Gilireng	43	1	0,5
13	Keera	51	2	1,5
14	Pitumpanua	83	1	0,5
Jumlah Rata-rata			132	100

Sumber : Hasil Survey 2013

Tabel diatas menjelaskan bahwa jangkauan pelayanan Pusat perebelanjaan pasar sentral Sengkang hampir menjangkau seluruh kecamatan yang ada di kabupatenWajo. Ini dapat dilihat dari adanya pengunjung yang berasal dari Kecamatan seperti dari Kecamatan Tempe, , Kecamatan Pammana, Kecamatan Sabbangparu, Kecamatan Majauleng, Kecamatan Tanasitolo, Kecamatan Gilireng, Kecamatan Maniangpajo, Kecamatan Takkalalla, Kecamatan Belawa. Tidak menutup kemungkinan bahwa pengunjung bisa saja juga ada yang berasal dari Kecamatan Bola dan Penrang dan bahkan dari luar kabupaten Wajo seperti hasil wawancara dengan penjual yang berada di Pasar Sentral Kabupaten Wajo yang mengatakan ada pengunjung dari Kabupaten Soppeng, Kabupaten Bone, Kabupaten Sidrap. Pengunjung dari luar propins/pulau pun bahkan ada yang datang berbelanja di pasar ini seperti dari Samarinda (Kalimantan Timur), Kabupaten Kolaka, Kabupaten KolakaUtara dan Kota Kendari (Sulawesi Tenggara). Untuk lebih jelasnya dapat dilihat pada gambar di bawah ini.

Peta arah jangkauan pelayanan pusat perbelanjaan pasar sentral sengkang



JUDUL SKRIPSI
 STUDI PELAYAN PUSAT PERBELANJAAN
 PASAR SENTRAL SENKANG KEC. TEMPE
 KABUPATEN WAJO

JUDUL PETA
 PETA ARAH JANGKAUAN PELAYANAN PUSAT
 PERDAGANGAN PASAR SENTRAL SENKANG
 KABUPATEN WAJO

KETERANGAN

■ SENKANG	■ KEC. BELAWA
 BATAS KABUPATEN	■ KEC. BOLA
 BATAS KECAMATAN	■ KEC. GILIRENG
 JARINGAN JALAN	■ KEC. KEERA
 BATAS PANTAI	■ KEC. MAJALENG
■ DANAU	■ KEC. MANANGPAJO
 ANAK SUNGAI	■ KEC. PAMMANA
	■ KEC. PENRANG
	■ KEC. PITUMPANJA
	■ KEC. SABBANGPARU
	■ KEC. SAJANGING
	■ KEC. TAKRALALLA
	■ KEC. TAMASITOLO
	■ KEC. TEMPE

DOSEN PEMBIMBING
 1. Drs. H. AZIS MATTOLA M.Sp
 2. JUHANIS S.Sos, M.M

MAHASISWA
 ABDULLAH HASAN
 60800108038



Proyeksi : Transverse Mercator
 Sistem Grid : Grid Geografi & Grid UTM
 Datum Horizontal : WGS 1984 Zone 50 S



SUMBER PETA
 - RTRW KABUPATEN WAJO
 - RBI BAKOSURTANAL, 1991


 JURUSAN TEKNIK PERENCANAAN WILAYAH & KOTA
 FAKULTAS SAINS DAN TEKNOLOGI
 UIN ALAUDDIN
 MAKASSAR
 2013

G. Analisis Hasil Quesioner Pada Pasar Sentral Sengkang Kabupaten Wajo

1. Rata-Rata Perjalanan Penduduk Perbulan ke Gedung Perbelanjaan

Rata perjalanan penduduk perbulan ke pusat perbelanjaan Pasar Sentral Sengkang Kabupaten Wajo dapat dilihat di table di bawah ini :

Tabel 4.14

Rata perjalanan penduduk perbulan ke pusat perbelanjaan Pasar Sentral Sengkang Kabupaten Wajo

No	Rata perjalanan penduduk perbulan ke pusat perbelanjaan Pasar Sentral Sengkang Kabupaten Wajo	Responden	Persen (%)
1.	1 – 2 kali	19	14
2.	3 – 4 kali	33	25
3.	5 – 6 kali	29	22
4.	7 – 8 kali	15	11
5.	> 8 kali	36	28
Jumlah Rata-Rata		132	100

Sumber : Hasil Survey 2013

Tabel diatas menjelaskan bahwa dari rata-rata perjalanan penduduk perbulan ke pusat perbelanjaan pasar sentral Sengkang Kabupaten Wajo yang paling banyak adalah > 8 kali atau 36 jiwa, 3-4 kali sebanyak 33 jiwa, 5-6 kali sebanyak 29 jiwa, 1-2 kali sebanyak 19 jiwa dan 7-8 kali sebanyak 15 jiwa.

Berdasarkan table diatas dapat disimpulkan bahwa penduduk di kabupaten wajo lebih memilih ke pusat perbelanjaan sesuai data diatas.

2. Asal Bangkitan

Asal bangkitan pengunjung Pasar Sentral Sengkang dapat dilihat dari tabel di bawah ini.

Tabel 4.15
Asal Bangkitan Pengunjung Pasar Sentral Sengkang Kabupaten Wajo

No	Kecamatan	Jarak (km)	Responden	Persen (%)
<i>1</i>	<i>2</i>	<i>3</i>	<i>4</i>	<i>5</i>
1	Sabbangparu	12	18	13
2	Tempe	1	55	41
3	Pammana	10	24	18
4	Bola	32	-	-
5	Takkalalla	48	5	4
6	Sajoanging	52	2	1,5
7	Penrang	35	-	-
8	Majauleng	25	5	4
9	Tanasitolo	18	9	7
10	Belawa	51	1	0,5
11	Maniangpajo	23	9	7
12	Gilireng	43	1	0,5
13	Keera	51	2	1,5
14	Pitumpanua	83	1	0,5
Jumlah Rata-rata			132	100

Sumber : Hasil Survey 2013

Tabel diatas menjelaskan bahwa dari 14 Kecamatan yg terdiri dari 132 responden, Asal bangkitan responden paling sedikit adalah pengunjung yang berasal dari Kecamatan Pitumpanua (1 orang) ini dapat dilihat konsumen tersebut belanja kebutuhan yang diperlukan berupa barang dagangan yang akan dijual kembali di pasar daerah tempat tinggalnya dengan menggunakan

kendaraan pribadi, Kecamatan Gilireng (1 orang) ini dapat dilihat konsumen tersebut belanja kebutuhan yang diperlukan berupa barang dagangan yang akan dijual kembali di pasar daerah tempat tinggalnya dengan menggunakan kendaraan pribadi, Kecamatan Belawa (1 orang) ini dapat dilihat konsumen tersebut belanja kebutuhan yang diperlukan berupa barang dagangan yang akan dijual kembali di pasar daerah tempat tinggalnya dengan menggunakan kendaraan pribadi, Kecamatan Keera (2 orang) ini dapat dilihat konsumen tersebut belanja kebutuhan sandang berupa elektronik dan belanja kebutuhan barang dagangan dengan menggunakan kendaraan umum dan pribadi, Kecamatan Sajoanging (2 orang) ini dapat dilihat konsumen tersebut belanja kebutuhan yang diperlukan berupa barang dagangan yang akan dijual kembali di pasar daerah tempat tinggalnya dengan menggunakan kendaraan umum dan pribadi, Kecamatan Majauleng (5 orang) ini dapat dilihat konsumen belanja barang dagangan, pakaian, dan elektronik dengan menggunakan kendaraan umum dan pribadi, Kecamatan Takkalalla (5 orang) ini dapat dilihat konsumen belanja barang dagangan, pakaian, dan elektronik serta keperluan sehari-hari dengan menggunakan kendaraan umum dan pribadi, Kecamatan Maniangpajo (9 orang) ini dapat dilihat konsumen belanja barang dagangan, pakaian, dan elektronik serta keperluan sehari-hari dengan menggunakan kendaraan umum dan pribadi, Kecamatan Tanasitolo (9 orang) ini dapat dilihat konsumen belanja barang dagangan, pakaian, dan elektronik serta keperluan sehari-hari, Kecamatan Sabbangparu (18 orang) ini dapat dilihat konsumen

belanja barang dagangan, pakaian, dan elektronik serta keperluan sehari-hari dengan menggunakan kendaraan umum dan pribadi, Kecamatan Pammana (24 orang) ini dapat dilihat konsumen belanja barang dagangan, pakaian, dan elektronik serta keperluan sehari-hari dengan menggunakan kendaraan umum dan pribadi, dan pengunjung paling banyak berasal dari Kecamatan Tempe sebanyak 55 orang ini dapat dilihat dari konsumen yang belanja kebutuhan sehari-hari dengan berjalan kaki dan membawa kantong.

3. Jarak

Jarak tempat tinggal pengunjung dengan pasar Pasar Sentral Sengkang dapat dilihat dari tabel di bawah ini.

Tabel 4.16

Jarak tempat tinggal pengunjung ke Pasar sentral Sengkang
Kabupaten Wajo

No	J a r a k (km)	Responden	Persen (%)
1.	1 – 20	106	80
2.	20 – 40	14	11
3.	40 – 60	11	8
4.	> 60	1	1
Jumlah Rata-Rata		132	100

Sumber : Hasil Survey 2013

Berdasarkan tabel di atas dapat dijelaskan bahwa, dari 132 responden yang jarak tempat tinggalnya 1 km – 20 km dari Pasar Sentral Sengkang sebanyak 106 orang yg berasal dari Kecamatan Sabbangparu (18 orang),

Kecamatan Tempe (55 orang), Kecamatan Pammana (24 orang), Kecamatan Tanasitolo (9 orang). Jarak tempat tinggalnya 20 km – 40 km dari Pasar Sentral Sengkang sebanyak 14 orang yang berasal dari Kecamatan Majauleng (5 orang), Kecamatan Maniangpajo (9 orang). Jarak tempat tinggalnya 40 km – 60 km dari Pasar Sentral Sengkang sebanyak 11 orang yang berasal dari Kecamatan Takkalalla (5 orang), Kecamatan Sajoanging (2 orang), Kecamatan Belawa (1 orang), Kecamatan Keera (2 orang) dan Kecamatan Gilireng (1 orang). Sedangkan jarak tempat tinggalnya > 60 km dari Pasar Sentral Sengkang sebanyak 1 orang yaitu dari Kecamatan Pitumpanua.

4. Pendapatan

Faktor sosial ekonomi merupakan faktor pendukung dalam kawasan perdagangan di mana kebutuhan akan sandang, pangan dan kebutuhan penunjang lainnya. Dari 132 Responden yang sudah terpenuhi dengan standar memadai 32 % dengan tingkat pendapatan responden sebesar Rp. 1.500.000 – Rp. 1000.000, cukup 38% dengan tingkat pendapatan responden sebesar Rp. 1000.000 – 500.000 dan kurang memadai 30 % dengan tingkat pendapatan responden sebesar Rp. 500.000 – 100.000.,.

Dari hasil survei dengan menggunakan questioner, maka terlihat bahwa daya dukung Pasar Sentral Kabupaten Wajo di Kecamatan Tempe Kabupaten Wajo, saat ini sudah mampu memenuhi kebutuhan penduduk khususnya di sektor perekonomian Kecamatan Tempe dan Kabupaten Wajo pada umumnya. Dan mengenai Pasar Sentral Kabupaten Wajo masih perlu

pembenahan dan diperhatikan dalam hal peningkatan kondisi tempat-tempat perbelanjaan terutama yang ada di dalam Pasar Sentral Kabupaten Wajo. Untuk lebih jelasnya mengenai persentase responden terhadap ketersediaan sarana Pasar Sentral Kabupaten Wajo, maka dapat dilihat pada Tabel

Tabel 4.17

Presentase Responden di tinjau dari pendapatan pengunjung
Pasar Sentral Kabupaten Wajo
Tahun 2013

No	Pendapatan	Jumlah Responden (Jiwa)	Persen (%)
1.	Memadai	42	32
2.	Cukup Memadai	50	38
3.	Kurang Memadai	40	30
Total		132	100

Sumber : Hasil Analisis 2013

Dari tabel di atas menunjukkan bahwa Pasar Sentral Sengkang Kabupaten Wajo yang ada pada saat ini masih cukup memadai, ini dapat dilihat dari frekuensi responden yang mencapai 50 jiwa atau sekitar 38 %, namun dalam perkembangan Pasar Sentral Sengkang Kabupaten Wajo ke depannya masih perlu di adakan penempatan kawasan baru, hal ini juga dipengaruhi oleh jumlah responden yang mencapai 40 jiwa atau sekitar 30 %.

5. Akseibilitas dan Mobilitas

Faktor aksesibilitas merupakan salah satu faktor yang sangat berpengaruh dalam pengembangan sektor perekonomian, khususnya untuk Pasar Sentral Kabupaten Wajo. Dari total 132 orang responden yang memanfaatkan Pasar Sentral Kabupaten Wajo sebagai tempat untuk berbelanja dalam memenuhi kebutuhan sehari-harinya yaitu jarak dari rumah ke tempat belanja ± 1 km – 20 km sebanyak 80%, ± 20 km – 40 km sebanyak 11%, ± 40 km – 60 km sebanyak 8%, >60 km sebanyak 1%. Waktu yang dibutuhkan ± 1 – 30 menit sebesar 60%, ± 30 – 60 menit sebesar 31%, dan $\pm >60$ menit sebesar 9%.

Dengan melihat persentase responden dibawah, maka dapat ditarik kesimpulan bahwa masyarakat yang melakukan kunjungan ke Pasar Sentral Kabupaten Wajo sebagian besar berasal dari Kecamatan Tempe, Kecamatan Pammana, dengan persentase 60%. Selain itu, Ini menunjukkan tingkat aksesibilitas yang cukup tinggi pada lokasi penelitian sehingga pada perkembangan Pasar Sentral Kabupaten Wajo ke depan perlu memikirkan tentang tingkat aksesibilitas demi kelancaran aktifitas pengunjung pasar ke tempat belanja. Untuk lebih jelasnya mengenai jarak tempuh Ke pasar Sentral Kabupaten Wajo, dapat dilihat pada Tabel dibawah ini :

Tabel 4.18
Presentase Responden Terhadap Aksesibilitas
Di Pasar Sentral Kabupaten Wajo Tahun 2013

No	Waktu yang dibutuhkan (menit)	Responden	Persen (%)
1.	± 1 - 30	79	60
2.	± 30 - 60	41	31
3.	> 60	12	9
Jumlah Rata-Rata		132	100

Sumber : Hasil Survey 2013

Sedangkan faktor mobilitas, Jenis kendaraan yang digunakan oleh masyarakat yang memanfaatkan Pasar Sentral Kabupaten Wajo sebagai tempat untuk berbelanja dalam memenuhi kebutuhan sehari-harinya yaitu dengan menggunakan angkutan umum berupa pete-pete, sepeda motor, mobil pribadi dan jalan kaki. dari data yang diperoleh menunjukkan bahwa pengunjung yang menggunakan kendaraan lebih banyak dibandingkan dengan pejalan kaki yaitu, dimana jumlah kendaraan umum sebanyak 41 %, sepeda motor 15 %, Mobil pribadi 7 % dan jalan kaki 37 %. Dengan melihat persentase responden di bawah, maka dapat ditarik kesimpulan bahwa tingginya tingkat kunjungan masyarakat ke pasar sentral Kabupaten Wajo karena di Dukung oleh sarana dan prasana yang cukup memadai. Untuk lebih jelasnya mengenai jenis kendaraan yang digunakan responden, maka dapat dilihat pada Tabel di bawah ini :

Tabel 4.19
Presentase Responden Dalam Menggunakan Jenis Kendaraan
Di Pasar Sentral Kabupaten Wajo

No	Jenis Kendaraan	Responden	Persen (%)
1.	Kendaraan Umum	54	41
2.	Sepeda Motor	20	15
3.	Mobil Pribadi	9	7
4.	Jalan Kaki	49	37
Jumlah Rata-Rata		132	100

Sumber : Hasil Survey 2013

6. Pertimbangan Nilai dan Harga

Pertimbangan nilai dan harga merupakan faktor pendukung dalam kawasan perdagangan di mana kebutuhan akan sandang, pangan dan kebutuhan penunjang lainnya. Dari 132 Responden yang mengatakan Harga barang yang ada di Pasar Sentral Kabupaten Wajo terjangkau 37 %, agak mahal 20 %, dan murah 43 %,

Tabel 4.20
Presentase Responden berdasarkan Harga Barang
Di Pasar Sentral Kabupaten Wajo

No	Pendapatan	Jumlah Responden (Jiwa)	Persen (%)
1.	Terjangkau	49	37
2.	Agak Mahal	26	20
3.	Murah	57	43
Total		132	100

Sumber : Hasil Survey 2013

Dari tabel di atas menunjukkan bahwa Pasar Sentral Sengkang Kabupaten Wajo yang ada pada saat ini harga masih bias dikatakan lebih murah, ini dapat dilihat dari frekuensi responden yang mencapai 57 jiwa atau sekitar 43 %, dan masih bias dijangkau ini dapat dilihat dari responden sebanyak 49 orang atau sekitar 37 %.

7. Ketersediaan Barang

Ketersediaan Barang merupakan faktor pendukung dalam kawasan perdagangan di mana kebutuhan barang yang diperlukan sangat berpengaruh. Dari 132 Responden yang mengatakan ketersediaan barang yang ada di Pasar Sentral Kabupaten Wajo lengkap sebanyak 93 %, kurang lengkap 7 %, dan tidak lengkap 0 %,

Tabel 4.21

Presentase Responden berdasarkan Ketersediaan Barang
Di Pasar Sentral Kabupaten Wajo

No	Ketersediaan Barang	Jumlah Responden (Jiwa)	Persen (%)
1.	Lengkap	128	97
2.	Kurang Lengkap	4	3
3.	Tidak Lengkap	-	0
Total		132	100

Sumber : Hasil Survey 2013

Dari tabel di atas menunjukkan bahwa Pasar Sentral Sengkang Kabupaten Wajo yang ada pada saat ini bisa dipastikan bahwa ketersediaan

barang di tempat ini lengkap, ini dapat dilihat dari frekuensi responden yang mencapai 128 jiwa atau sekitar 97 %, dan masih ada yang mengatakan bahwa kurang lengkap ini dapat dilihat dari responden sebanyak 4 orang atau sekitar 3 %.

8. Sarana dan Prasarana

Ketersediaan Barang merupakan faktor pendukung dalam kawasan perdagangan di mana kebutuhan barang yang diperlukan sangat berpengaruh. Dari 132 Responden yang mengatakan ketersediaan barang yang ada di Pasar Sentral Kabupaten Wajo memadai sebanyak 23 %, cukup sebanyak 10 %, dan kurang memadai 67 %,

Tabel 4.22

Presentase Responden berdasarkan Sarana dan Prasarana
Di Pasar Sentral Kabupaten Wajo

No	Sarana Dan Prasarana	Jumlah Responden (Jiwa)	Persen (%)
1.	Memadai	31	23
2.	Cukup	13	10
3.	Kurang memadai	88	67
Total		132	100

Sumber : Hasil Survey 2013

Dari tabel di atas menunjukkan bahwa Pasar Sentral Sengkang Kabupaten Wajo, Sarana dan prasarana yang ada pada saat ini kurang

memadai, ini dapat dilihat dari frekuensi responden yang mencapai 88 jiwa atau sekitar 67 %, dan masih ada yang mengatakan bahwa cukup meadai, ini dapat dilihat dari responden sebanyak 13 orang atau sekitar 10 %.

9. Keamanan

Keamanan merupakan salah satu faktor pendukung dalam pelayanan perdagangan di mana keamanan pembeli sangat dibutuhkan agar supaya bisa berbelanja dengan aman tanpa ada rasa was-was.. Dari 132 Responden yang mengatakan keamanan di Pasar Sentral Kabupaten Wajo yang mengatakan aman sebanyak 91 %, kurang aman sebanyak 5 %, dan tidak aman sebanyak 4 %,

Tabel 4.23

Presentase Responden berdasarkan Keamanan
Di Pasar Sentral Kabupaten Wajo

No	Kondisi Kemanan	Jumlah Responden (Jiwa)	Persen (%)
1.	Aman	121	91
2.	Kurang Aman	7	5
3.	Tidak Aman	4	4
Total		132	100

Sumber : Hasil Survey 2013

Dari tabel di atas menunjukkan bahwa Pasar Sentral Sengkang Kabupaten Wajo, keamanan dalam berbelanja aman, ini dapat dilihat dari yang mengatakan aman sebanyak 121 jiwa atau sekitar 91 %.

10. Kebersihan

Kebersihan merupakan salah satu faktor pendukung dalam pelayanan perdagangan di mana kebersihan tempat belanja sangat dibutuhkan agar supaya pengunjung bisa berbelanja dengan nyaman. Dari 132 Responden yang mengatakan kebersihan di Pasar Sentral Kabupaten Wajo yang mengatakan bersih sebanyak 58 %, kurang bersih sebanyak 14 %, dan tidak bersih sebanyak 28 %,

Tabel 4.24

Presentase Responden berdasarkan Kebersihan
Di Pasar Sentral Kabupaten Wajo

No	Jumlah Toko	Jumlah Responden (Jiwa)	Persen (%)
1.	Bersih	76	58
2.	Kurang Bersih	19	14
3.	Tidak Bersih	37	28
Total		132	100

Sumber : Hasil Survey 2013

Dari tabel di atas menunjukkan bahwa Pasar Sentral Sengkang Kabupaten Wajo, Kebersihan di tempat perbelanjaan bersih. ini dapat dilihat dari yang mengatakan bersih sebanyak 121 jiwa atau sekitar 58 %.

11. Parkir

Parkir atau tempat menyimpan kendaraan merupakan salah satu faktor pendukung dalam pelayanan perdagangan di mana lokasi parkir pengunjung sangat dibutuhkan agar supaya pengunjung yang datang berbelanja dengan menggunakan kendaraan pribadi sudah tidak memikirkan tempat menyimpan kendaraannya dengan retribusi parkir kendaraan roda 2 sebesar Rp. 1000; dan kendaraan roda 4 sebesar Rp. 2000;. Dari 132 Responden yang mengatakan keamanan di Pasar Sentral Kabupaten Wajo yang mengatakan aman sebanyak 91 %, kurang aman sebanyak 5 %, dan tidak aman sebanyak 4 %,

Tabel 4.25

Presentase Responden berdasarkan Tempat Parkir
Di Pasar Sentral Kabupaten Wajo

No	Tempat Parkir	Jumlah Responden (Jiwa)	Persen (%)
1.	Mencukupi	21	16
2.	Kurang Mencukupi	43	32
3.	Tidak Mencukupi	68	52
Total		132	100

Sumber : Hasil Survey 2013

Dari tabel di atas menunjukkan bahwa lokasi tempat parkir Pasar Sentral Sengkang Kabupaten Wajo tidak mencukupi untuk menampung kendaraan pengunjung, ini dapat dilihat dari pengunjung yang mengatakan tempat parkir

di pasar sentral sengkang tidak mencukupi sebanyak 68 jiwa atau sekitar 52 %.

H. Identifikasi Faktor-Faktor yang Mempengaruhi Perjalanan Kedatangan Pengunjung

Faktor-faktor yang mempengaruhi kedatangan pengunjung pada suatu gedung perbelanjaan dapat di identifikasikan dengan melihat faktor-faktor yang membentuk penilaian pengunjung terhadap gedung/pusat perbelanjaan. Berdasarkan ketersediaan data pada beberapa gedung/pusat perbelanjaan dan data hasil questioner, maka faktor-faktor yang mempengaruhi kedatangan pengunjung dapat dilihat pada bab III yang telah dirampungkan pada variabel.

Berdasarkan data yang dapat diperoleh dari hasil penelitian maka dilakukan Uji Chi-Square untuk mengamati ada tidaknya hubungan antara dua variabel yang diolah dengan bantuan SPSS 16. Adapun variabel yang diamati adalah sebagai berikut.

Tabel 4.26
 Hasil Perhitungan Uji Chi-Square Antara Variabel
 Dengan Tingkat *Significance* 5 %

No.	Varibel Penelitian	X^2 hitung	df	X^2 tabel*
1.	Rata-Rata perjalanan penduduk/bulan ke gedung/pusat perbelanjaan Pasar Sentral Sengkang (Y) terhadap asal bangkitan (X1)	24,890	24	35,415
2.	Rata-Rata perjalanan penduduk/bulan ke gedung/pusat perbelanjaan Pasar Sentral Sengkang (Y) terhadap jarak ke gedung/pusat perbelanjaan (kecamatan ke gedung/pusat perbelanjaan) (X2)	8,430	12	21,026
3.	Rata-Rata perjalanan penduduk/bulan ke gedung/pusat perbelanjaan Pasar Sentral Sengkang (Y) terhadap pendapatan (X3)	7,590	8	15,507
4.	Rata-Rata perjalanan penduduk/bulan ke gedung/pusat perbelanjaan Pasar Sentral Sengkang (Y) terhadap aksebilitas dan mobilitas (X4)	6,262	8	15,507
5.	Rata-Rata perjalanan penduduk/bulan ke gedung/pusat perbelanjaan Pasar Sentral Sengkang (Y) terhadap pertimbangan nilai dan harga (X5)	3,473	8	15,507
6.	Rata-Rata perjalanan penduduk/bulan ke gedung/pusat perbelanjaan Pasar Sentral Sengkang (Y) terhadap ketersediaan barang (X6)	4,194	4	9,448

No.	Varibel Penelitian	X^2_{hitung}	df	$X^2_{tabel}^*$
7.	Rata-Rata perjalanan penduduk/bulan ke gedung/pusat perbelanjaan Pasar Sentral Sengkang (Y) terhadap sarana dan prasarana (X7)	14,890	8	15,507
8.	Rata-Rata perjalanan penduduk/bulan ke gedung/pusat perbelanjaan Pasar Sentral Sengkang (Y) terhadap keamanan gedung/gedung pusat perbelanjaan (X9)	8,706	8	15,507
9.	Rata-Rata perjalanan penduduk/bulan ke gedung/pusat perbelanjaan Pasar Sentral Sengkang (Y) terhadap kebersihan gedung/pusat perbelanjaan (X10)	6,597	8	15,507
10	Rata-Rata perjalanan penduduk/bulan ke gedung/pusat perbelanjaan Pasar Sentral Sengkang (Y) terhadap kapasitas parkir (X14)	11,969	8	15,507

Sumber : Hasil Olah Data Kuesioner, Tahun 2013

*Konstanta Nilai-Nilai Chi kuadrat

Hasil analisis Chi-Square terhadap variabel Y dan variabel X (X1, X2, X3 ... X10) di atas dapat dilihat hubungan antara variabel dengan nilai koefisien masing-masing yang mempunyai hubungan yang signifikan. Hubungan antara variabel Y dan semua variable X (X1, X2, X3 ... X10) tidak ada yang memiliki hubungan signifikan, itu dilihat dari semua hasil uji chi square yang (X^2_{hitung}

X^2_{tabel}) artinya H_0 diterima. Dengan demikian, karena Chi kuadrat hitung < Chi kuadrat table maka dapat disimpulkan tidak terdapat perbedaan antara Y dan X. Hal ini berarti bahwa meski kedua variable memiliki hubungan erat, tapi hubungannya tidak signifikan. Atau dari Rata-rata perjalanan penduduk ke gedung pusat perbelanjaan pasar sentral sengkang tidak berpengaruh terhadap ke semua variable X.

I. Opini masyarakat terhadap perkembangan gedung perbelanjaan di Kabupaten Wajo

Perilaku konsumen, sebagai pelaku dalam berbelanja terlibat dalam hal perencanaan, pembelian, pemakaian dan menentukan produk dan jasa yang konsumen harapkan untuk memenuhi kebutuhan dan keinginan konsumen. Maka konsumen yang berbelanja pada tempat yang berbelanja di pusat perbelanjaan, khususnya di Kabupaten Wajo mempunyai kecenderungan yang berbeda dalam aktifitas berbelanja. Berikut faktor-faktor yang mempengaruhi kedatangan pengunjung di setiap gedung/pusat perbelanjaan di Kabupaten Wajo yang didapatkan dari sebaran kuisisioner pengunjung kemudian di analisis menggunakan SPSS kemudian menjelaskan secara deskriptif dengan menggabungkan hasil analisis SPSS yang dideskripsikan sebagai berikut

Respon yang diberikan seseorang yaitu komunikasi kepada komunikator yang sebelumnya telah memberi stimulus berupa pertanyaan. Adapun

opini/pendapat masyarakat terhadap perkembangan gedung perbelanjaan di Kabupaten Wajo yaitu :

1. Fasilitas penunjang yang mendukung kenyamanan konsumen dalam berbelanja, adanya perbaikan dan penambahan fasilitas, seperti tangga yang luas ketersediaan parkir yang harus diperhatikan, kebersihan dan kelestarian gedung yang harus dan selalu ditingkatkan.
2. Kuantitas produk dan variatif barang ditambah sehingga mempunyai banyak pilihan dalam berbelanja.
3. Khusus bagi pejalan kaki, disediakannya fasilitas bagi pejalan kaki sehingga adanya kenyamanan dalam melakukan aktifitas berjalan kaki.

J. Tinjauan Islami Perdagangan

Sebagai makhluk sosial, manusia akan selalu memerlukan orang lain. Sebagian orang memiliki suatu barang, namun di sisi lain dia tidak memiliki barang lain yang dibutuhkan. Begitu juga dengan orang lain antara satu dengan yang lainnya saling membutuhkan. Akhirnya mereka pun saling tukar menukar barang yang dibutuhkan, baik itu dengan cara barter, jual beli, maupun interaksi sosial yang lain. Begitulah fitrah manusia sebagai makhluk sosial yang saling membutuhkan.

Ketika islam datang, bangsa arab telah mempunyai berbagai model transaksi mulai dari barter maupun jual beli. Rasulullah SAW menetapkan sebagai model transaksi tersebut yang tidak kontradiksi dengan syariat islam. Sebaliknya

beliau melarang transaksi yang bertentangan dengan kaidah islam yang biasanya terkait dengan bantuan untuk maksiat

Perilaku bisnis merupakan salah satu orang yang mendapat sanjungan dari islam. Sebagaimana dikatakan dalam sebuah ayat : “dan orang-orang yang berjalan di muka bumi mencari sebagian karunia Allah” Perdagangan dapat didefinisikan sebagai kegiatan tukar menukar barang atau jasa atau keduanya. Pada masa awal sebelum uang ditemukan, tukar menukar barang dinamakan barter yaitu menukar barang dengan barang. Pada masa modern perdagangan dilakukan dengan penukaran uang. Setiap barang dinilai dengan sejumlah uang. Pembeli akan menukar barang atau jasa dengan sejumlah uang yang diinginkan penjual. Dan aktivitas perdagangan ini merupakan kegiatan utama dalam sistem ekonomi yang diterjemahkan sebagai sistem aktivitas manusia yang berhubungan dengan produksi, distribusi, pertukaran, dan konsumsi barang dan jasa

Dalam pandangan Islam, Perdagangan merupakan aspek kehidupan yang dikelompokkan kedalam masalah muamalah, yakni masalah yang berkenaan dengan hubungan yang bersifat horizontal dalam kehidupan manusia. Meskipun demikian, sektor ini mendapatkan penekanan khusus dalam ekonomi Islam, karena keterkaitannya secara langsung dengan sektor riil. Sistem ekonomi Islam memang lebih mengutamakan sektor riil dibandingkan dengan sektor moneter, dan transaksi jual beli memastikan keterkaitan kedua sektor yang dimaksud.

Setiap kegiatan ummat Islam dalam kehidupan baik secara vertikal maupun horizontal, telah diatur dengan ketentuan-ketentuan agar sesuai dengan yang diperintahkan oleh Allah. Hal yang mendasari setiap perbuatan itu dilandaskan pada sumber-sumber hukum yang bersumber dari Al-Qur'an dan Hadits. Dengan demikian perdagangan dalam islam juga berdasar dari landasan hukum tersebut. Tentang perdagangan di dalam Al-qur'an dengan jelas disebutkan bahwa perdagangan atau perniagaan merupakan jalan yang diperintahkan oleh Allah untuk menghindarkan manusia dari jalan yang bathil dalam pertukaran sesuatu yang menjadi milik di antara sesama manusia

Seperti yang tercantum dalam Surat (Al-Jumuah 62:11)

وَإِذَا رَأَوْا تِجَارَةً أَوْ لَهْوًا أَنفَضُوا إِلَيْهَا وَتَرَكُوكَ قَائِمًا قُلْ مَا عِنْدَ اللَّهِ خَيْرٌ
 مِنَ اللَّهْوِ وَمِنَ التِّجَارَةِ وَاللَّهُ خَيْرُ الرَّزَاقِينَ ﴿١١﴾

Terjemahannya :

Dan apabila mereka melihat perniagaan atau permainan, mereka bubar untuk menuju kepadanya dan mereka tinggalkan kamu sedang berdiri (berkhotbah).

Katakanlah : "Apa yang di sisi Allah lebih baik daripada permainan dan perniagaan", dan Allah sebaik-baik pemberi rezki.

Dan dalam perdagangan dilarang sistem jual beli Mulamasah (wajib membeli jika pembeli telah menyentuh barang dagangan) dan munabazah (sistem barter antara dua orang dengan melemparkan barang dagangan masing-masing tanpa memeriksanya). Hal ini tepapar dalam hadits Riwayat Abu Hurairah,

Hadits riwayat Abu Hurairah ra.: Bahwa Rasulullah saw, melarang sistem jual beli mulamasah (wajib membeli jika pembeli telah menyentuh barang dagangan) dan munabadzah (sistem barter antara dua orang dengan melemparkan barang dagangan masing-masing tanpa memeriksanya) (HR. Bukhari dan Muslim);

BAB V

PENUTUP

A. Kesimpulan

Adapun kesimpulan yang dapat ditarik dari penelitian ini adalah sebagai berikut :

1. Kehadiran pusat perbelanjaan pasar sentral Sengkang yang terbesar dan terlengkap di Kabupaten wajo ini berfungsi sesuai apa yang diharapkan, ini dapat dilihat dari jangkauan Pusat Perbelanjaan Pasar sentral Sengkang Kabupaten Wajo dapat melayani pengunjung/konsumen dari semua Kecamatan yang ada di Kabupaten Wajo, bahkan dari luar kabupaten Wajo atau Hinterlandnya.
2. Faktor-faktor yang mempengaruhi masyarakat untuk mengunjungi pasar sentral Sengkang di kabupaten Wajo terdapat beberapa variable yang saling berhubungan. Rata-rata perjalanan penduduk ke gedung pusat perbelanjaan pasar sentral sengkang berdasarkan hasil penelitian terhadap variable faktor tersebut mempunyai hubungan yang sangat erat,tetapi hubungannya tidak signifikan. Atau dari Rata-rata perjalanan penduduk ke gedung pusat perbelanjaan pasar sentral sengkang tidak berpengaruh terhadap ke semua variable.

B. Saran

Adapun saran yang dapat dijadikan rekomendasi terhadap penelitian ini adalah sebagai berikut :

1. Kabupaten Wajo lebih cocok membangun jenis perbelanjaan berskala *Neighbourhood Centers*, yang pada umumnya menyediakan barang yang hampir sama dengan *Convenience Store* ditambah dengan beberapa fasilitas lainnya seperti salon, restoran, minimarket
2. Dari identifikasi faktor-faktor yang mempengaruhi kedatangan pengunjung, maka rekomendasinya yaitu pusat perbelanjaan menyediakan lahan parkir yang sesuai dengan kebutuhan masyarakat dan disesuaikan dengan pusat perbelanjaan dengan skala *Neighbourhood Centers*.
3. Dari opini masyarakat Kabupaten Wajo, muncul satu kata kunci yaitu masyarakat Kabupaten Wajo pada umumnya menginginkan pusat perbelanjaan yang *one stop shopping*. Namun jika dilihat dari kondisi Kabupaten Wajo yang tidak seperti kota besar lainnya. dan adanya kemungkinan-kemungkinan terburuk (menurut peneliti).
4. Pembangunan pusat perbelanjaan disuatu kota, untuk mencapai keseimbangan pelayanan, maka pemerintah harus ikut campur tangan dalam pembangunan pusat perbelanjaan
5. Bagi peneliti selanjutnya yaitu menyusun konsep pengembangan kawasan perdagangan dengan melihat hasil identifikasi faktor-faktor yang mempengaruhi kedatangan pengunjung,

DAFTAR PUSTAKA

- Adisasmita, H. Rahardjo. 2005. *Dasar-Dasar Ekonomi Wilayah*. Graha Ilmu: Yogyakarta
- Badan Pusat Statistik Kabupaten Wajo. *Kabupaten Wajo dalam Angka Tahun 2011*. Sengkang: BPS, 2011.
- Badan Pusat Statistik Kabupaten Wajo. *Kecamatan Tempe Dalam Angka Tahun 2011*. Sengkang: BPS, 2011.
- Hermawan, Yonda Ekaputra Jono. 2008. *Analisis Preferensi Pengunjung dan Positioning Pusat Perbelanjaan Modern di Kota Bogor (Studi Kasus: Botani Square, Ekalokasari Plaza, Bogor trade mall, dan pangrango plaza)*. IPB: Bogor (<http://repository.ipb.ac.id/handle/123456789/32586.pdf>) (Diakses 19 Desember 2012)
- Ihsan. 1998. *Studi Wilayah Pelayanan Pusat Belanja Wilayah Di DKI Jakarta*. Tesis Pascasarjana. ITB, (Diakses 22 Desember 2012)
- Ishak, Muhammad Taufik. 2002. *Pengaruh Tata Ruang Pasar Terhadap Kepuasan Pengunjung/Pembeli Di Pasar Daya Kota Makassar*. Program Pasca Sarjana Unhas, (tidak dipublikasikan). Makassar
- Maria, Ustien Anaina. 2005. *Hirarki Pelayanan Fasilitas Sosial Ekonomi Kabupaten Bima Propinsi Nusa Tenggara Barat*. Program Pasca Sarjana Unhas, (tidak dipublikasikan). Makassar

Fitriyani, 2010. *Studi Wilayah Pelayanan Pusat Perbelanjaan Di Kota Kendari (Studi Kasus: Mall Mandonga, Rabbam Mall, Wua-Wua Jaya, Dan Briliyan Plaza)* (Tidak dipublikasikan) Unhas. Makassar

Riduwan. 2009. *Belajar Mudah Penelitian Untuk Guru-Karyawan dan Peneliti Pemula*. Alfabeta: Bandung.

Yuliasari, Emilia. 2005. *Hirarki Pusat Pelayanan Fasilitas Ekonomi Di Kapet Sasamba Propinsi Kaltim*. Program Pasca Sarjana Unhas, (tidak dipublikasikan). Makassar

Tarigan Robinson. 2006. *Perencanaan Pembangunan Wilayah*. PT Bumi Aksara: Jakarta

<https://tafsiralquranmu.wordpress.com/2011/01/18/surat-al-baqarah-ayat-16/> (akses 13 Desember 2012) Al Baqarah 16 ; 275. An Nisa' ayat 29.

http://digilib.petra.ac.id/viewer.php?page=16&submit.x=23&submit.y=1&submit=next&qual=high&submitval=next&fname=%2Fjiunkpe%2Fs1%2Feman%2F2006%2Fjiun_kpe-ns-s1-2006-31401492-9633_pakuwon-chapter2.pdf (Diakses 21 april 2013)

<http://digilib.petra.ac.id> (Diakses 26 April 2013)

<http://firdausenjoy.blogspot.com/2013/05/cara-memasukkan-dan-mengolah-data.html> Tabulasi silang SPSS 16 (akses 21 maret 2015)

<http://trifanews.com/uji-chi-square-untuk-test-independensi-dengan-spss.html> (akses 5 juli 2015)

NILAI-NILAI CHI KUADRAT

dk	Taraf Signifikan					
	50%	30%	20%	10%	5%	1%
1	0,455	1,074	1,642	2,706	3,841	6,635
2	1,386	2,408	3,219	4,605	5,991	9,210
3	2,366	3,665	4,642	6,251	7,815	11,341
4	3,357	4,878	5,989	7,779	9,488	13,277
5	4,351	6,064	7,289	9,236	11,070	15,086
6	5,348	7,321	8,558	10,645	12,592	16,812
7	6,346	8,383	9,803	12,017	14,067	18,475
8	7,344	9,524	11,030	13,362	15,507	20,090
9	8,343	10,656	12,242	14,648	16,919	21,666
10	9,342	11,781	13,442	15,987	18,307	23,209
11	10,341	12,899	14,631	17,275	19,675	24,725
12	11,340	14,011	15,812	18,549	21,026	26,217
13	12,340	15,119	16,985	19,812	22,362	27,688
14	13,339	16,222	18,151	21,064	23,685	29,141
15	14,339	17,322	19,311	22,307	24,996	30,578
16	15,338	18,418	20,465	23,542	26,296	32,000
17	16,338	19,511	21,615	24,769	27,587	33,409
18	17,338	20,601	22,760	25,989	28,869	34,805
19	18,338	21,689	23,900	27,204	30,144	36,191
20	19,337	22,775	25,038	28,412	31,410	37,566

dk	Taraf Signifikan					
	50%	30%	20%	10%	5%	1%
21	20,337	23,858	26,171	29,615	32,671	38,932
22	21,337	24,939	27,301	30,813	33,924	40,289
23	22,337	26,081	28,429	32,007	35,172	41,638
24	23,337	27,096	29,553	33,196	35,415	42,980
25	24,337	28,172	30,675	34,382	37,652	44,314
26	25,336	29,246	31,795	35,563	38,885	45,642
27	26,336	30,319	32,912	36,741	40,113	46,963
28	27,336	31,391	34,027	37,916	41,337	48,278
29	28,336	32,461	35,139	39,087	42,557	49,588
30	29,336	33,530	36,250	40,256	43,773	50,892

TABEL DATA VIEW DISTRIBUSI *CROSSTAB*

NO.	Y	X1	X2	X3	X4	X5	X6	X7	X8	X9	X10
1	1	1	1	1	1	2	1	1	1	3	1
2	4	1	1	3	1	2	1	1	1	3	3
3	4	5	1	3	2	1	1	3	1	2	3
4	2	6	3	1	3	3	1	3	1	1	3
5	2	2	1	2	2	1	1	2	1	3	2
6	3	1	1	2	1	3	1	3	1	1	3
7	4	5	1	1	2	3	1	3	1	2	3
8	2	1	1	1	1	2	1	3	1	1	1
9	1	1	1	3	1	1	1	1	1	1	3
10	3	6	2	1	3	1	2	3	2	3	3
11	5	1	1	2	1	3	1	3	1	1	1
12	5	4	2	3	2	3	1	2	1	1	1
13	2	2	1	2	1	1	1	1	1	1	3
14	3	1	1	2	1	2	1	3	2	3	3
15	4	1	1	2	1	2	1	3	1	2	2
16	3	3	3	1	2	3	1	2	1	1	3
17	2	2	1	2	1	1	1	3	1	1	1
18	1	1	1	3	1	1	1	1	1	1	2
19	5	2	1	1	2	3	1	3	1	3	3
20	4	1	1	2	1	3	1	1	1	1	2
21	2	1	1	2	1	3	1	3	1	1	3

NO.	Y	X1	X2	X3	X4	X5	X6	X7	X8	X9	X10
22	3	2	1	2	2	3	1	3	1	1	2
23	5	1	1	2	1	2	1	3	1	1	2
24	5	2	1	3	1	1	1	3	1	1	2
25	4	4	2	2	2	1	1	1	1	3	3
26	4	1	1	1	1	2	1	3	1	1	3
27	2	2	1	2	2	1	1	2	1	1	2
28	5	2	1	1	2	3	2	3	1	2	3
29	5	1	1	1	1	2	1	3	1	1	1
30	5	1	1	2	1	1	1	3	1	3	3
31	3	1	1	3	1	3	1	3	1	3	3
32	2	4	2	3	2	1	1	3	1	1	3
33	5	1	1	1	1	3	1	3	1	1	3
34	5	5	1	2	2	1	1	3	1	1	1
35	1	1	1	3	1	3	1	3	3	1	3
36	4	1	1	2	1	1	1	3	1	3	3
37	3	2	1	1	2	3	1	2	1	3	1
38	2	2	1	3	2	1	1	3	1	1	3
39	1	2	1	2	2	3	1	3	1	2	2
40	5	1	1	2	1	3	1	3	1	3	2
41	3	6	2	2	3	1	1	3	1	3	3
42	4	1	1	1	1	3	1	3	1	3	3
43	3	2	1	3	1	1	1	3	1	3	3
44	2	1	1	3	1	3	1	1	1	1	2

NO.	Y	X1	X2	X3	X4	X5	X6	X7	X8	X9	X10
45	5	2	1	3	2	1	1	3	1	3	3
46	3	1	1	1	1	2	1	3	1	3	3
47	1	2	1	3	1	1	1	3	1	3	3
48	1	1	1	1	1	2	1	1	1	3	1
49	3	6	2	2	2	1	1	3	1	1	2
50	2	1	1	2	1	1	1	3	1	1	2
51	5	4	2	3	2	3	1	3	1	2	2
52	5	3	3	1	2	1	1	2	1	1	1
53	3	1	1	2	1	1	1	3	1	1	1
54	5	1	1	1	1	2	1	3	2	3	3
55	3	5	1	1	2	3	1	3	1	3	3
56	4	6	2	1	3	1	1	1	1	1	2
57	1	1	1	2	1	3	1	3	1	2	3
58	5	1	1	3	1	1	1	1	1	1	3
59	2	1	1	3	1	1	1	3	1	1	2
60	2	6	2	1	3	1	1	3	1	3	3
61	3	1	1	2	1	3	1	1	1	1	1
62	5	2	1	3	2	1	1	3	1	2	3
63	4	1	1	1	1	2	1	2	1	1	3
64	2	2	1	3	2	3	1	3	1	1	2
65	1	1	1	3	1	1	1	1	1	3	3
66	3	5	1	1	2	3	1	3	1	1	3
67	3	1	1	2	1	2	1	3	1	2	2

NO.	Y	X1	X2	X3	X4	X5	X6	X7	X8	X9	X10
68	2	1	1	1	1	2	1	3	1	2	1
69	4	3	3	1	2	1	1	3	1	1	3
70	5	1	1	1	1	3	1	1	1	1	3
71	3	6	2	1	3	1	1	3	1	1	2
72	2	2	1	1	1	2	1	3	1	1	2
73	3	1	1	2	1	3	1	3	1	3	3
74	2	1	1	3	1	1	1	1	1	3	2
75	5	2	1	3	2	3	1	3	1	3	3
76	1	1	1	2	1	2	1	1	2	1	3
77	5	1	1	3	1	3	1	3	2	1	1
78	1	5	1	1	2	1	1	2	1	3	3
79	5	1	1	2	1	3	1	3	1	1	3
80	2	4	2	2	2	1	1	3	3	1	1
81	5	1	1	2	1	1	1	3	1	3	2
82	5	1	1	1	1	2	2	3	1	1	3
83	3	3	3	2	2	1	1	2	1	2	3
84	5	1	1	3	1	1	1	3	1	1	2
85	4	1	1	1	1	3	1	1	1	1	2
86	5	3	3	3	2	3	1	3	1	3	2
87	3	1	1	3	1	3	1	3	1	1	2
88	2	1	1	1	1	2	1	1	1	1	3
89	1	1	1	2	1	2	1	1	1	3	3
90	2	1	1	1	1	2	1	1	1	1	2

NO.	Y	X1	X2	X3	X4	X5	X6	X7	X8	X9	X10
91	3	2	1	2	2	3	1	3	1	1	3
92	5	1	1	2	1	3	1	3	1	1	2
93	2	2	1	3	2	1	1	3	1	1	2
94	3	1	1	3	1	3	1	3	1	1	3
95	5	1	1	2	1	3	1	3	1	3	3
96	3	5	1	2	2	1	1	2	1	3	2
97	2	1	1	3	1	3	1	1	1	1	2
98	1	7	4	3	3	1	1	3	1	1	3
99	2	1	1	3	1	3	1	3	3	2	1
100	1	6	2	2	3	1	1	3	1	1	3
101	5	1	1	2	1	1	1	3	1	2	2
102	2	2	1	2	2	3	1	3	2	1	2
103	3	1	1	1	1	3	1	1	1	1	3
104	5	6	2	1	3	1	1	3	1	1	3
105	5	1	1	3	1	1	1	1	1	2	1
106	5	1	1	2	1	3	1	1	1	3	3
107	1	3	3	1	2	3	1	3	1	3	2
108	5	1	1	3	1	2	1	3	1	1	1
109	2	1	1	2	1	3	1	3	1	1	3
110	3	5	1	2	2	2	1	3	1	1	2
111	2	1	1	1	1	3	1	1	1	2	2
112	5	1	1	2	1	3	1	3	1	1	3
113	2	7	3	3	3	1	1	2	1	1	2

NO.	Y	X1	X2	X3	X4	X5	X6	X7	X8	X9	X10
114	5	1	1	2	1	3	1	3	1	1	3
115	2	2	1	3	2	3	1	3	1	1	3
116	3	5	1	2	2	3	1	3	1	2	3
117	1	1	1	2	1	3	1	1	1	2	3
118	2	1	1	3	1	3	1	3	1	3	3
119	5	1	1	3	1	2	1	1	2	1	2
120	2	1	1	2	1	3	1	1	1	2	3
121	1	2	1	1	2	3	1	3	1	1	3
122	3	1	1	1	1	2	1	3	1	1	1
123	2	3	3	2	2	1	1	2	3	3	2
124	2	1	1	1	1	3	1	3	1	1	2
125	4	2	1	3	2	1	1	3	1	1	2
126	5	1	1	3	1	3	1	3	1	1	2
127	3	7	3	2	3	1	2	2	1	2	3
128	1	6	2	1	3	3	1	3	1	1	3
129	2	1	1	2	1	3	1	1	1	1	1
130	3	5	3	3	2	1	1	3	1	1	1
131	1	1	1	1	1	2	1	1	1	3	2
132	3	1	1	1	1	2	1	1	1	1	3

UJI CHI SQUARE

1. Rata-Rata Perjalanan Penduduk Perbulan ke Gedung Perbelanjaan (Y) terhadap Asal Bangkitan (X1)

Count	Asal Bangkitan								Total
	Kec. Sabbang paru dan Kec. Tempe	Kec. Pamman a dan Kec. Bola	Kec. Takkalalla dan Kec. Sajoangi ng	Kec. Penrang dan Kec. Majaulen g	Kec. Tanasitol o dan Kec. Belawa	Kec. Maniang pajo dan Kec. Gilireng	Kec. Keera dan Kec. Pitumpanua		
Rata-rata perjalanan penduduk perbulan ke pusat perbelanjaan Pasar Sentral Sengkang Kabupaten Wajo	1 - 2 kali	11	3	1	0	1	2	1	19
	3 - 4 kali	17	10	1	2	0	2	1	33
	5 - 6 kali	13	4	2	0	6	4	1	30
	7 - 8 kali	8	1	1	1	2	1	0	14
	> 8 kali	24	6	2	2	1	1	0	36
Total		73	24	7	5	10	10	3	132

Chi-Square Tests

	Value	df	Asymp. Sig. (2-sided)
Pearson Chi-Square	24.890 ^a	24	.412
Likelihood Ratio	28.261	24	.249
Linear-by-Linear Association	1.308	1	.253
N of Valid Cases	132		

a. 27 cells (77.1%) have expected count less than 5. The minimum expected count is .32.

**2. Rata-Rata Perjalanan Penduduk Perbulan ke Gedung Perbelanjaan (Y)
terhadap Jarak (X2)**

Count		Jarak				Total
		1 - 20 km	20 - 40 km	40 - 60 km	> 60 km	
Rata-rata perjalanan penduduk perbulan ke pusat perbelanjaan Pasar Sentral Sengkang Kabupaten Wajo	1 - 2 kali	15	2	1	1	19
	3 - 4 kali	27	3	3	0	33
	5 - 6 kali	22	4	4	0	30
	7 - 8 kali	11	2	1	0	14
	> 8 kali	31	3	2	0	36
Total		106	14	11	1	132

Chi-Square Tests

	Value	df	Asymp. Sig. (2-sided)
Pearson Chi-Square	8.430 ^a	12	.751
Likelihood Ratio	6.283	12	.901
Linear-by-Linear Association	.792	1	.374
N of Valid Cases	132		

a. 15 cells (75.0%) have expected count less than 5. The minimum expected count is .11.

**3. Rata-Rata Perjalanan Penduduk Perbulan ke Gedung Perbelanjaan (Y)
terhadap Pendapatan (X3)**

Count		Pendapatan			Total
		Memadai	Cukup Memadai	Kurang Memadai	
Rata-rata perjalanan penduduk perbulan ke pusat perbelanjaan Pasar Sentral Sengkang Kabupaten Wajo	1 - 2 kali	7	6	6	19
	3 - 4 kali	9	12	12	33
	5 - 6 kali	10	15	5	30
	7 - 8 kali	7	4	3	14
	> 8 kali	9	13	14	36
Total		42	50	40	132

Chi-Square Tests

	Value	df	Asymp. Sig. (2-sided)
Pearson Chi-Square	7.590 ^a	8	.474
Likelihood Ratio	7.661	8	.467
Linear-by-Linear Association	.165	1	.685
N of Valid Cases	132		

a. 2 cells (13.3%) have expected count less than 5. The minimum expected count is 4.24.

**4. Rata-Rata Perjalanan Penduduk Perbulan ke Gedung Perbelanjaan (Y)
terhadap Akseibilitas dan Mobilitas (X4)**

Count		Akseibilitas dan Mobilitas			Total
		1 - 30 menit	30 - 60 menit	> 60 menit	
Rata-rata perjalanan penduduk perbulan ke pusat perbelanjaan Pasar Sentral Sengkang Kabupaten Wajo	1 - 2 kali	12	4	3	19
	3 - 4 kali	20	10	3	33
	5 - 6 kali	14	12	4	30
	7 - 8 kali	8	5	1	14
	> 8 kali	25	10	1	36
Total		79	41	12	132

Chi-Square Tests

	Value	df	Asymp. Sig. (2-sided)
Pearson Chi-Square	6.262 ^a	8	.618
Likelihood Ratio	6.674	8	.572
Linear-by-Linear Association	1.329	1	.249
N of Valid Cases	132		

a. 6 cells (40.0%) have expected count less than 5. The minimum expected count is 1.27.

**5. Rata-Rata Perjalanan Penduduk Perbulan ke Gedung Perbelanjaan (Y)
terhadap Pertimbangan nilai dan harga (X5)**

Count		Pertimbangan Nilai dan Harga			Total
		Terjangkau	Agak Mahal	Murah	
Rata-rata perjalanan penduduk perbulan ke pusat perbelanjaan Pasar Sentral Sengkang Kabupaten Wajo	1 - 2 kali	7	5	7	19
	3 - 4 kali	14	5	14	33
	5 - 6 kali	10	6	14	30
	7 - 8 kali	6	4	4	14
	> 8 kali	12	6	18	36
Total		49	26	57	132

Chi-Square Tests

	Value	df	Asymp. Sig. (2-sided)
Pearson Chi-Square	3.473 ^a	8	.901
Likelihood Ratio	3.477	8	.901
Linear-by-Linear Association	.387	1	.534
N of Valid Cases	132		

a. 2 cells (13.3%) have expected count less than 5. The minimum expected count is 2.76.

**6. Rata-Rata Perjalanan Penduduk Perbulan ke Gedung Perbelanjaan (Y)
terhadap Ketersediaan Barang (X6)**

Count		Ketersediaan Barang			Total
		Lengkap	Kurang Lengkap	Tidak Lengkap	
Rata-rata perjalanan penduduk perbulan ke pusat perbelanjaan Pasar Sentral Sengkang Kabupaten Wajo	1 - 2 kali	19	0	0	19
	3 - 4 kali	33	0	0	33
	5 - 6 kali	28	2	0	30
	7 - 8 kali	14	0	0	14
	> 8 kali	34	2	0	36
Total		128	4	0	132

Chi-Square Tests

	Value	df	Asymp. Sig. (2-sided)
Pearson Chi-Square	4.194 ^a	4	.380
Likelihood Ratio	5.706	4	.222
Linear-by-Linear Association	1.600	1	.206
N of Valid Cases	132		

a. 5 cells (50.0%) have expected count less than 5. The minimum expected count is .42.

**7. Rata-Rata Perjalanan Penduduk Perbulan ke Gedung Perbelanjaan (Y)
terhadap Sarana dan Prasarana (X7)**

Count		Sarana dan Prasarana			Total
		Memadai	Cukup Memadai	Kurang Memadai	
Rata-rata perjalanan penduduk perbulan ke pusat perbelanjaan Pasar Sentral Sengkang Kabupaten Wajo	1 - 2 kali	9	1	9	19
	3 - 4 kali	9	4	20	33
	5 - 6 kali	3	5	22	30
	7 - 8 kali	5	1	8	14
	> 8 kali	5	2	29	36
Total		31	13	88	132

Chi-Square Tests

	Value	df	Asymp. Sig. (2-sided)
Pearson Chi-Square	14.890 ^a	8	.061
Likelihood Ratio	14.613	8	.067
Linear-by-Linear Association	5.879	1	.015
N of Valid Cases	132		

a. 7 cells (46.7%) have expected count less than 5. The minimum expected count is 1.38.

**8. Rata-Rata Perjalanan Penduduk Perbulan ke Gedung Perbelanjaan (Y)
terhadap Keamanan (X8)**

Count		Keamanan			Total
		Aman	Kurang Aman	Tidak Aman	
Rata-rata perjalanan penduduk perbulan ke pusat perbelanjaan Pasar Sentral Sengkang Kabupaten Wajo	1 - 2 kali	17	1	1	19
	3 - 4 kali	29	1	3	33
	5 - 6 kali	28	2	0	30
	7 - 8 kali	14	0	0	14
	> 8 kali	33	3	0	36
Total		121	7	4	132

Chi-Square Tests

	Value	df	Asymp. Sig. (2-sided)
Pearson Chi-Square	8.706 ^a	8	.368
Likelihood Ratio	10.363	8	.240
Linear-by-Linear Association	1.757	1	.185
N of Valid Cases	132		

a. 10 cells (66.7%) have expected count less than 5. The minimum expected count is .42.

**9. Rata-Rata Perjalanan Penduduk Perbulan ke Gedung Perbelanjaan (Y)
terhadap Kebersihan (X9)**

Count		Kebersihan			Total
		Bersih	Kurang Bersih	Tidak Bersih	
Rata-rata perjalanan penduduk perbulan ke pusat perbelanjaan Pasar Sentral Sengkang Kabupaten Wajo	1 - 2 kali	8	3	8	19
	3 - 4 kali	24	4	5	33
	5 - 6 kali	16	4	10	30
	7 - 8 kali	7	3	4	14
	> 8 kali	21	5	10	36
Total		76	19	37	132

Chi-Square Tests

	Value	df	Asymp. Sig. (2-sided)
Pearson Chi-Square	6.597 ^a	8	.581
Likelihood Ratio	6.725	8	.567
Linear-by-Linear Association	.012	1	.913
N of Valid Cases	132		

a. 5 cells (33.3%) have expected count less than 5. The minimum expected count is 2.02.

**10. Rata-Rata Perjalanan Penduduk Perbulan ke Gedung Perbelanjaan (Y)
terhadap Parkir (X10)**

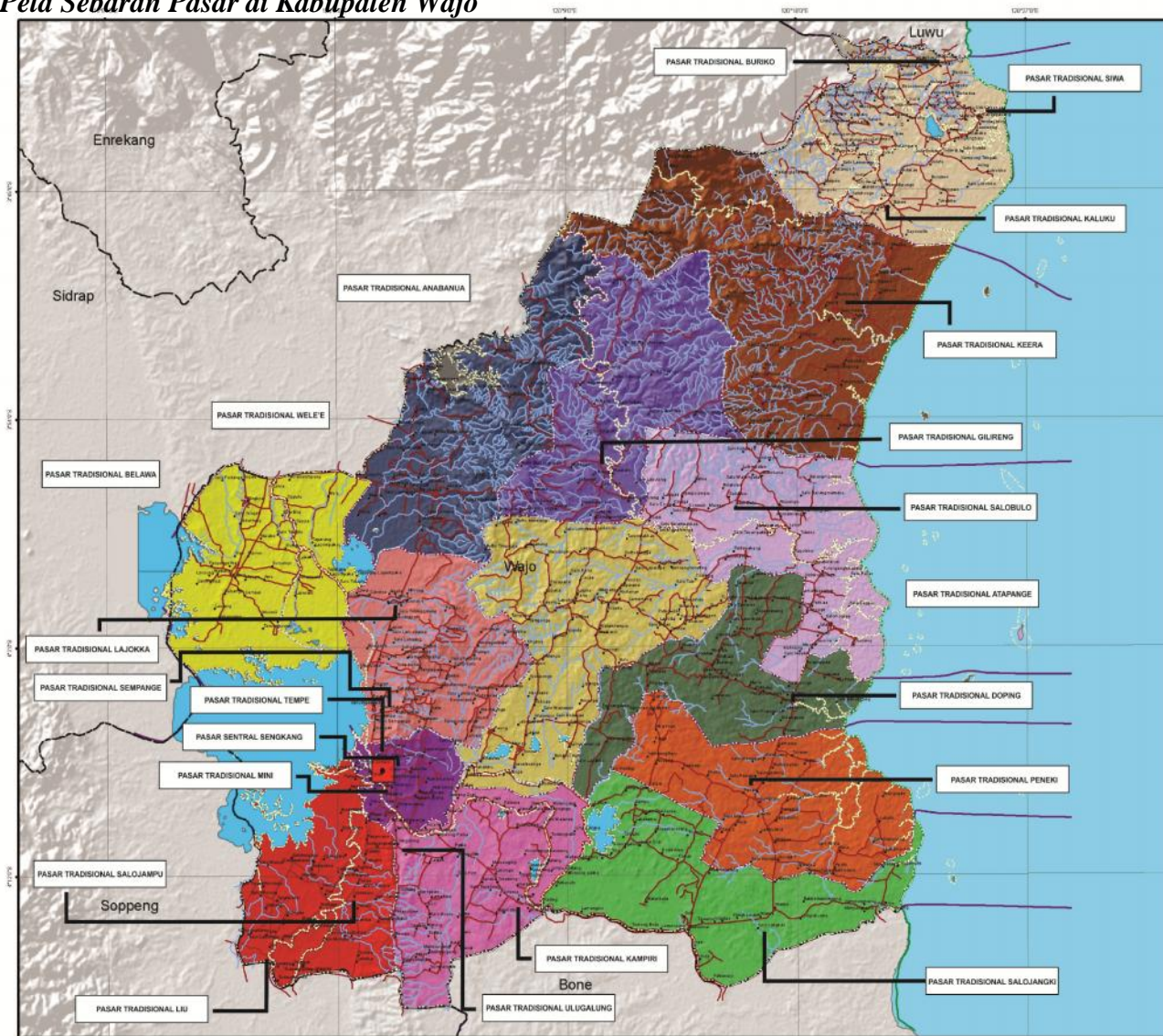
Count		Parkir			Total
		Cukup	Kurang Mencukupi	Tidak Mencukupi	
Rata-rata perjalanan penduduk perbulan ke pusat perbelanjaan Pasar Sentral Sengkang Kabupaten Wajo	1 - 2 kali	2	4	13	19
	3 - 4 kali	6	16	11	33
	5 - 6 kali	5	7	18	30
	7 - 8 kali	0	5	9	14
	> 8 kali	8	11	17	36
Total		21	43	68	132

Chi-Square Tests

	Value	df	Asymp. Sig. (2-sided)
Pearson Chi-Square	11.969 ^a	8	.153
Likelihood Ratio	14.155	8	.078
Linear-by-Linear Association	.195	1	.659
N of Valid Cases	132		

a. 4 cells (26.7%) have expected count less than 5. The minimum expected count is 2.23.

Peta Sebaran Pasar di Kabupaten Wajo



JUDUL SKRIPSI
STUDI PELAYAN PUSAT PERBELANJAAN
PASAR SENTRAL SENGKANG KEC. TEMPE
KABUPATEN WAJO

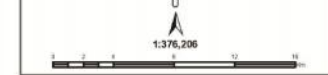
JUDUL PETA
PETA SEBARAN PASAR
KABUPATEN WAJO

KETERANGAN

	SENGKANG		KEC. BELAWA
	BATAS KABUPATEN		KEC. BOLA
	BATAS KECAMATAN		KEC. GILIRENG
	JARINGAN JALAN		KEC. KEERA
	BATAS PANTAI		KEC. MAJALENG
	DANAU		KEC. MANIANGPAJO
	ANAK SUNGAI		KEC. PAMMANA
			KEC. PENRANG
			KEC. PITURANGA
			KEC. SABBANGPARU
			KEC. SALJANGING
			KEC. TARKALALLA
			KEC. TANASITOLO
			KEC. TEMPE

DOSEN PEMBIMBING
1. Drs. H. AZIS MATTOLA M.Sp
2. JUHANIS S.Sos, M.M

MAHASISWA
ABDULLAH HASAN
60800108038



Proyeksi : Transverse Mercator
Sistem Grid : Grid Geografi & Grid UTM
Datum Horizontal : WGS 1984 Zone 50 S



SUMBER PETA - RTRW KABUPATEN WAJO
- RBI BAKOSURTANAL, 1991


JURUSAN TEKNIK PERENCANAAN WILAYAH & KOTA
FAKULTAS SAINS DAN TEKNOLOGI
UIN ALAUDDIN
MAKASSAR
2013

QUISIONER
STUDI PELAYANAN PUSAT PERBELANJAAN PASAR SENTRAL
SENGKANG KECAMATAN TEMPE KABUPATEN WAJO

IDENTITAS RESPONDEN

Nama :
Umur : *Tahun*
Jenis Kelamin : *L / P*
Alamat :
Pekerjaan :
Jabatan :

Angket ini diedarkan untuk mengetahui partipasi (pelibatan) dan regulasi (kebijakan) pemerintah daerah terhadap pengelolaan sampah di kecamatan Sombaopu dengan melihat permasalahan/fakta kondisi yang terjadi tentang sistem pengelolaan sampah berupa timbulan sampah, pengumpulan, pewadahan, dan pengangkutan, selain itu kelembagaan, regulasi/kebijakan pemerintah daerah dan aspek pembiayaan. Olehnya diisi dengan sebenar-benarnya.

Cara pengisian :

- *Lingkarilah huruf (a,b,c,d...) pilihan anda*
- *Jika anda merubahan pilihan jawaban, berilah tanda silang pada pilihan yang dikoreksi dan lingkarilah pilihan baru*
- *Pilihan jawaban boleh lebih dari 1 (satu), sesuai dengan apa yang anda rasakan.*
- *Tuliskan opini bapak/ibu dalam pertanyaan isian dibawah.*

1. Berapa kali bapak/ibu melakukan perjalanan ke pusat perbelanjaan Pasar Sentral Sengkang dalam satu bulan? (*rata-rata perjalanan)
 - a. 1 – 2 kali
 - b. 3 – 4 kali
 - c. 5 – 6 kali
 - d. 7 – 8 kali
 - e. > 8 kali
2. Dari Kecamatan mana bapak/ibu berasal?
 - a. Sabbangparu
 - b. Tempe
 - c. Pammana
 - d. Bola
 - e. Takkalalla
 - f. Sajoanging
 - g. Penrang
 - h. Majauleng
 - i. Tanasitolo
 - j. Belawa
 - k. Maniangpajo
 - l. Gilireng
 - m. Keera
 - n. Pitumpanua
3. Berapa jarak tempat tinggal bapak/ibu ke pusat perbelanjaan Pasar Sentral Sengkang?
 - a. 1 – 20 km
 - b. 20 – 40 km
 - c. 40 – 60 km
 - d. >60 km
4. Apakah pendapatan bapak/ibu perbulannya mencukupi dalam membiayai kebutuhan per bulannya?
 - a. Memadai
 - b. Cukup
 - c. Kurang
5. Berapa waktu jarak tempuh yang dibutuhkan bapak/ibu ke pusat perbelanjaan Pasar Sentral Sengkang?
 - a. 1 – 30 menit
 - b. 30 – 60 menit
 - c. >60 menitMenggunakan?
 - a. Kendaraan Umum
 - b. Motor
 - c. Mobil Pribadi
 - d. Jalan Kaki

6. Menurut bapak/ibu, apakah harga barang yang ada di pusat perbelanjaan Pasar Sentral Sengkang dapat dijangkau ?
 - a. Terjangkau
 - b. Agak Mahal
 - c. Murah
7. Menurut bapak/ibu apakah barang yang tersedia di pusat perbelanjaan Pasar Sentral Sengkang lengkap ?
 - a. Lengkap
 - b. Kurang Lengkap
 - c. Tidak Lengkap
8. Menurut bapak/ibu, bagaimanakah kondisi sarana dan prasarana yang ada di pusat perbelanjaan Pasar Sentral Sengkang ?
 - a. Memadai
 - b. Cukup memadai
 - c. Kurang Memadai
9. Menurut bapak/ibu, bagaimanakah kondisi keamanan di pusat perbelanjaan Pasar Sentral Sengkang?
 - a. Aman
 - b. Kurang Aman
 - c. Tidak Aman
10. Menurut bapak/ibu, bagaimanakah kondisi kebersihan di pusat perbelanjaan Pasar Sentral Sengkang?
 - a. Bersih
 - b. Kurang Bersih
 - c. Tidak Bersih
11. Menurut bapak/ibu, apakah parkir yang tersedia sudah mencukupi dalam menampung kendaraan pengunjung pusat perbelanjaan Pasar Sentral Sengkang?
 - a. Cukup
 - b. Kurang Mencukupi
 - c. Tidak Mencukupi

Bagaimana opini bapak/ibu terhadap pelayanan yang ada di pusat perbelanjaan Pasar Sentral Sengkang Kabupaten Wajo.

.....

.....

.....

.....

.....

.....

.....

.....

.....

.....

.....

.....

.....

.....

.....

.....

Terima Kasih Atas Partisipasinya

DAFTAR RIWAYAT HIDUP



Abdullah Hasan, S.T Lahir di Kota Sengkang, tanggal 13 November tahun 1989, ia merupakan anak ke-2 dari-4 bersaudara dari pasangan **Hasan, Siang, S.Pd.** dan **Tassimpau Arifin Andi Barata** yang merupakan Suku Bugis yang tinggal dan menetap di Kota Makassar. Ia menghabiskan masa pendidikan Taman Kanak-kanak di TK Pertiwi Caleko Desa Wage Kecamatan Sabbangparu Kabupaten Wajo pada tahun 1995-1997.

Setelah itu melanjutkan pendidikan di tingkat Sekolah Dasar di SD Negeri 287 Wage pada tahun 1997-2002, lalu pada akhirnya mengambil pendidikan Sekolah Menengah Pertama di SMP Neg. 4 Sengkang pada tahun 2002-2005 dan Sekolah Menengah Atas di SMA Neg. 3 Sengkang Unggulan Kabupaten Wajo. Pada tahun 2005-2008. Hingga pada akhirnya mendapat kesempatan untuk melanjutkan pendidikan ke jenjang yang lebih tinggi di UIN Alauddin Makassar melalui penerimaan Jalur Khusus (PMJK) dan tercatat sebagai Alumni Mahasiswa Program Studi Sarjana (S1) pada Jurusan Teknik Perencanaan Wilayah dan Kota Fakultas Sains dan Teknologi Universitas Islam Negeri (UIN) Alauddin Makassar Angkatan 2008, setelah berhasil menyelesaikan Bangku kuliahnya selama 7 tahun.