

PERNYATAAN KEASLIAN SKRIPSI

Dengan penuh kesadaran, penyusun yang bertanda tangan di bawah ini menyatakan bahwa skripsi ini benar adalah hasil karya penyusun sendiri. Jika di kemudian hari terbukti bahwa ia merupakan duplikat, tiruan, plagiat, atau dibuat oleh orang lain, sebagian atau seluruhnya, maka skripsi dan gelar yang diperoleh karenanya batal demi hukum.

Samata-Gowa, 24 Januari 2016

Penyusun,

Muhammad Yasir

NIM: 60800111055

KATA PENGANTAR

Puji dan syukur penulis panjatkan kehadirat Allah SWT atas segala limpahan rahmat dan karunia-Nya, yang telah menciptakan langit dan bumi beserta segala isinya di antara ilmu pengetahuan. Dan tak lupa pula kita kirimkan salam kepada junjungan kita Nabi Besar Muhammad SAW, yang telah membawa Manusia dari arah kegelapan menuju ke alam yang penuh dengan cahaya-Nya.

Atas berkat rahmat dan hidayah-Nya pula penulis dapat menyelesaikan penelitian ini yang merupakan salah satu syarat untuk mendapat gelar sarjana berjenjang strata satu di Jurusan Teknik Perencanaan Wilayah dan Kota Fakultas Sains dan Teknologi di Universitas Islam Alauddin Makassar.

Tugas akhir ini membahas : **“Kontribusi Sektor Unggulan Tanaman Pangan Terhadap Peningkatan Ekonomi Wilayah Kecamatan Watang Sidenreng Kabupaten Sidenreng Rappang”**. Penulis sangat menyadari bahwa tugas akhir ini masih jauh dari kesempurnaan untuk sebuah karya tulis, ini terjadi karena keterbatasan literatur, pemahaman, pengetahuan yang di miliki oleh penulis. Oleh sebab itu penulis mengharapkan saran dan kritikan yang membangun dari berbagai pihak agar penulisan ini sesuai dengan prosedur yang telah ada.

Mengiringi rasa bahagia dan dengan segala kerendahan hati, maka perkenankanlah penulis pada kesempatan ini menyampaikan ucapan terimakasih serta penghargaan yang sebesar-besarnya kepada semua pihak yang telah membantu terutama kepada :

1. Orang tua tercinta, **H.M.Rusli, SP dan Hj.Wahidah** yang telah menjadi madrasah pertama bagi penulis dalam mengenal ilmu serta kasih sayang dan dukungan yang menjadi sumber kekuatan tersendiri.
2. Ayahanda **Nur Syam AS, ST., M.Si**, dan Ayahanda **Juhanis, S.Sos., M.M** selaku pembimbing yang telah meluangkan waktunya untuk memberikan bimbingan dan arahan kepada penulis dalam penyelesaian tugas akhir ini.
3. Bapak **Ir. Mahmuddin, M.Si**, Bapak **Dr. Muhammad Anshar, S.Pt., M.Si**, dan Bapak **Prof. Dr. Bahaking Rama., M.Si** selaku dosen penguji yang telah memberikan saran dan kritik yang menjadi bahan perbaikan bagi penulis sehingga kesalahan-kesalahan dalam tugas akhir ini dapat diminimalisir.
4. Bapak Rektor UIN Alauddin Makassar **Prof. Dr. H. Musafir, M.Si** dan seluruh staf rektorat Universitas Islam Negeri Alauddin Makassar.
5. Bapak **Prof. Dr.H. Arifuddin, M.Ag** selaku Dekan Fakultas Sains dan Teknologi dan seluruh staf Fakultas Sains dan Teknologi.
6. Ayahanda **Dr. Muhammad Anshar, S.Pt., M.Si** dan Ibunda **Risma Handayani, S.Ip., M.Si** selaku Ketua dan Sekretaris Jurusan Teknik Perencanaan Wilayah dan Kota.
7. Seluruh Staf pengajar dan pegawai Jurusan Teknik Perencanaan Wilayah Kota Fakultas Sains dan Teknologi Universitas Islam Negeri Alauddin Makassar yang telah memberikan bantuan selama perkuliahan sampai tugas akhir ini.
8. Pemerintah Kabupaten Sidenreng Rappang dan Instansi yang terkait dalam penelitian yang memberikan bantuan selama diadakannya penelitian.

9. Buat saudara-saudaraku **P.E.T.A** yang menjadi teman seperjuangan sejak menjadi bagian dari Jurusan Teknik Perencanaan Wilayah dan Kota. Semoga kita semua sukses dunia akhirat. Amin YarabbaAlamin
10. Saudara seperjuangan **Musdalifah Rahman, Musliadi Darwis, Nasrullah, Rusdi dan Restu Yusuf** selaku partner dan sahabat terbaik yang selalu membantu penulis dalam banyak hal. Terima kasih.

Peneliti menyadari bahwa penelitian ini masih jauh dari kesempurnaan, untuk itu, peneliti memohon maaf jika terdapat banyak kekurangan di dalamnya. Kritik dan saran sangat diharapkan agar dapat digunakan sebagai penyusunan penelitian selanjutnya bagi penulis. **Wassalamu Alaikum Warahmatullahi Wabarakatuh.**

Makassar, Januari 2016

Muhammad Yasir

DAFTAR ISI

HALAMAN JUDUL	i
PERNYATAAN KEASLIAN SKRIPSI.....	ii
HALAMAN PERSETUJUAN SKRIPSI	iii
HALAMAN PENGESAHAN SKRIPSI.....	iv
ABSTRAK	v
KATA PENGANTAR.....	vi
DAFTAR ISI.....	ix
DAFTAR TABEL	xiii
DAFTAR GRAFIK.....	xv
DAFTAR GAMBAR.....	xvi
BAB I PENDAHULUAN.....	1
A. Latar Belakang	1
B. Rumusan Masalah	6
C. Tujuan dan Manfaat	7
1. Tujuan	7
2. Manfaat	7
D. Ruang Lingkup Penelitian.....	8
1. Ruang Lingkup Wilayah	8
2. Ruang Lingkup Materi	8
E. Batasan Penelitian	9
F. Sistematika Pembahasan	9
BAB II TINJAUAN PUSTAKA.....	11
A. Perencanaan Pengembangan Wilayah.....	11
B. Pengertian Sektor Unggulan	14
C. Kriteria Penentuan Sektor Unggulan	15
D. Konsep Pembangunan dan Pertumbuhan Ekonomi	18
E. Pembangunan Ekonomi Daerah	20
F. Perubahan Struktur Ekonomi Daerah.....	22
G. Produk Domestik Regional Bruto (PDRB).....	23
H. Pengembangan Sektor Tertinggal dan Sektor Potensial Menjadi Sektor Unggulan Sebagai Strategi Pembangunan Daerah	26

BAB III METODOLOGI PENELITIAN	30
A. Jenis Penelitian.....	30
B. Waktu dan Lokasi Penelitian	30
C. Jenis dan Sumber Data	31
1. Jenis Data	31
2. Sumber Data.....	32
D. Metode Pengumpulan Data.....	33
1. Observasi Lapangan (<i>Field Observation</i>).....	33
2. Teknik Wawancara.....	33
3. Metode Telaah Pustaka	34
4. Studi Dokumentasi.....	34
E. Variabel Penelitian	34
F. Metode Analisis Data.....	35
1. Analisis LQ.....	35
2. Analisis Korelasi	36
3. Analisis SWOT	38
G. Kerangka Pikir	41
H. Definisi Operasional.....	42
BAB IV HASIL DAN PEMBAHASAN	45
A. Gambaran Umum Kabupaten Sidenreng Rappang	45
1. Letak Geografis dan Administratif	45
2. Kondisi Topografi dan Kelerengan.....	49
3. Iklim dan Curah Hujan.....	51
4. Kondisi Hidrologi.....	54
5. Kondisi Jenis Tanah dan Bantuan.....	56
6. Tutupan Lahan.....	57
7. Kependudukan.....	63
8. Potensi Sumber Daya Alam.....	67
9. Kondisi Perekonomian (PDRB).....	70
B. Gambaran Umum Kecamatan Watang Sidenreng	73
1. Letak Administratif.....	73
2. Kondisi Topografi dan Kemiringan Lereng.....	74
3. Kondisi Hidrologi	75
4. Kondisi Jenis Tanah dan Batuan.....	76

5. Penggunaan Lahan	84
6. Demografi	87
C. Analisis Identifikasi Sektor Unggulan Tanaman Pangan di Kecamatan Watang Sidenreng	89
D. Analisis Kontribusi Pertanian Tanaman Pangan Kecamatan Watang Sidenreng Melalui Nilai PDRB Kabupaten Sidenreng Rappang.....	93
E. Uji Korelasi Kontribusi Sektor Unggulan Pangan Kecamatan Watang Sidenreng Terhadap Peningkatan Ekonomi Wilayah Kabupaten Sidenreng Rappang	96
F. Analisis Strategi dalam Rangka Meningkatkan Perekonomian Melalui Pengembangan Produksi Tanaman Pangan di Wilayah Kecamatan Wattang Sidenreng	98
G. Peningkatan Ekonomi Wilayah Melalui Pertanian Tanaman Pangan dalam Perspektif Islam	102
BAB V PENUTUP.....	107
A. Kesimpulan	107
B. Saran.....	108
DAFTAR PUSTAKA	109
LAMPIRAN	

DAFTAR TABEL

Tabel 1	Koefisien Tingkat Korelasi Variabel yang Berpengaruh	37
Tabel 2	Matriks SWOT	38
Tabel 3	Luas Daerah dan Pembagian Daerah Administrasi di Kabupaten Sidenreng Rappang	46
Tabel 4	Kondisi Topografi di Kabupaten Sidenreng Rappang Berdasarkan Kecamatan Tahun 2014.....	49
Tabel 5	Luas Wilayah Berdasarkan Drainase Tanah di Kabupaten Sidenreng Rappang Tahun 2009	50
Tabel 6	Luas Wilayah Berdasarkan Potensi Erosi Tahun 2009	51
Tabel 7	Nama Sungai, Panjang, Lebar, dan Kedalaman Sungai Tahun 2014.....	54
Tabel 8	Jenis Tanah di Kabupaten Sidenreng Rappang Tahun 2014.....	56
Tabel 9	Penggunaan Lahan di Kabupaten Sidenreng Rappang Tahun 2013	58
Tabel 10	Jumlah Penduduk di Kabupaten Sidenreng Rappang Tahun 2013	63
Tabel 11	Kepadatan Penduduk di Kabupaten di Sidenreng Rappang Tahun 2013.....	65
Tabel 12	Luas Panen, Produksi dan Produktifitas Tanaman Padi di Kabupaten Sidenreng Rappang Tahun 2013.....	68
Tabel 13	Perkembangan PDRB Sul-Sel dan PDRB Kabupaten Sidenreng Rappang Atas Dasar Harga Berlaku 2009-2013	71
Tabel 14	Produk Domestik Regional Bruto Menurut Lapangan Usaha Kabupaten Sidenreng Rappang Atas Dasar Harga Berlaku	71
Tabel 15	Pertumbuhan Sektor Pertanian Kabupaten Sidenreng Rappang dirinci Menurut Sub Sektor Atas Dasar Harga Konstan	72
Tabel 16	Luas Daerah dan Pembagian Daerah Administrasi di Kecamatan Watang Sidenreng	73
Tabel 17	Kondisi Topografi di Kecamatan Watang Sidenreng	75
Tabel 18	Kondisi Jenis Tanah di Kecamatan Watang Sidenreng	76
Tabel 19	Kondisi Geologi di Kecamatan Watang Sidenreng.....	77

Tabel 20	Penggunaan Lahan di Kecamatan Watang Sidenreng Tahun 2013	84
Tabel 21	Distribusi Jumlah dan Kepadatan Penduduk di Kecamatan Watang Sidenreng	87
Tabel 22	Penduduk Berdasarkan Jenis Kelamin	88
Tabel 23	Produksi Hasil Pertanian di Kabupaten Sidenreng Rappang Tahun	90
Tabel 24	Hasil Penilaian LQ Berdasarkan Pertanian di Kecamatan Watang Sidenreng	91
Tabel 25	Analisis Nilai Kontribusi Pertanian Tanaman Pangan Kecamatan Watang Sidenreng Terhadap Nilai PDRB Pertanian Kabupaten Sidenreng Rappang	93
Tabel 26	Besarnya Kontribusi Harga dan Persentase Berdasarkan Jenis Komoditi Sektor Unggulan Tanaman Pangan.....	94
Tabel 27	Uji Korelasi Berpengaruh Terhadap Variabel Terikat	96
Tabel 28	Skor Korelasi Masing-masing Variabel/ Indikator yang diuji	97
Tabel 29	Bobot, Rating dan Skor Pembobotan Faktor Strategi Internal (Kekuatan) Kecamatan Watang Sidenreng	99
Tabel 30	Bobot, Rating dan Skor Pembobotan Faktor Strategi Internal (Kelemahan) Kecamatan Watang Sidenreng	100
Tabel 31	Bobot, Rating dan Skor Pembobotan Faktor Strategi Eksternal (Peluang) Kecamatan Watang Sidenreng.....	100
Tabel 32	Bobot, Rating dan Skor Pembobotan Faktor Strategi Eksternal (Ancaman) Kecamatan Watang Sidenreng	100
Tabel 33	Matriks SWOT Strategi Peningkatan Ekonomi Wilayah di Kecamatan Watang Sidenreng Melalui Produksi Sektor Unggulan Tanaman Pangan	101

DAFTAR GRAFIK

Grafik 1	Grafik Pembagian Admindistratif Kabupaten Sidenreng Rappang	47
Grafik 2	Jumlah Penduduk di Kabupaten Sidenreng Rappang Tahun 2013	64
Grafik 3	Kepadatan Penduduk di Kabupaten Sidenreng Rappang Tahun 2013.....	65
Grafik 4	Grafik Jumlah Pembagian Daerah Administratif Kecamatan Watang Sidenreng	74
Grafik 5	Diagram Penggunaan Lahan Watang Sidenreng	85
Grafik 6	Jumlah Penduduk Berdasarkan Jenis Kelamin di Watang Sidenreng.....	89
Grafik 7	Hasil Analisa LQ Sektor Pertanian di Kecamatan Watang Sidenreng.....	92

DAFTAR GAMBAR PETA

1.	Peta Administrasi Kabupaten Sidenreng Rappang	48
2.	Peta Topografi Kabupaten Sidenreng Rappang	52
3.	Peta Kemiringan Kabupaten Sidenreng Rappang.....	53
4.	Peta Hidrologi Kabupaten Sidenreng Rappang	59
5.	Peta Jenis Tanah Kabupaten Sidenreng Rappang.....	60
6.	Peta Geologi Kabupaten Sidenreng Rappang	61
7.	Peta Penggunaan Lahan Kabupaten Sidenreng Rappang	62
8.	Peta Administrasi Kecamatan Watang Sidenreng	78
9.	Peta Topografi Kecamatan Watang Sidenreng	79
10.	Peta Kemiringan Lereng Kecamatan Watang Sidenreng	80
11.	Peta Hidrologi Kecamatan Watang Sidenreng	81
12.	Peta Jenis Tanah Kecamatan Watang Sidenreng	82
13.	Peta Geologi Kecamatan Watang Sidenreng	83
14.	Peta Penggunaan Lahan Kecamatan Watang Sidenreng	86
15.	Peta Kepadatan Penduduk Kecamatan Watang Sidenreng.....	89

Nama : Muhammad Yasir
NIM : 60800111055
Judul Skripsi : Kontribusi Sektor Unggulan Tanaman Pangan Terhadap Peningkatan Ekonomi Wilayah Kecamatan Watang Sidenreng , Kabupaten Sidenreng Rappang

ABSTRAK

Salah satu wilayah dengan basis ekonomi tanaman pangan di Kabupaten Sidenreng Rappang yakni di Kecamatan Watang Sidenreng. Penggunaan lahan terluas yakni lahan persawahan. Peningkatan ekonomi wilayah Kecamatan Watang Sidenreng tidak terlepas dari produksi tanaman pangan yang tentu berpengaruh pada kondisi ekonomi masyarakat. Namun Kebutuhan Lahan yang terus meningkat, pembangunan serta pengembangan permukiman dan aktivitas perekonomian secara tidak langsung merupakan konflik yang menjadi hambatan dalam melakukan upaya peningkatan ekonomi wilayah Kecamatan Watang Sidenreng khususnya dalam system produksi sector unggulan tanaman pangan. Kendala-kendala yg di maksud yakni semakin maraknya konversi lahan pertanian, ketersediaan. Dan kelayakan infrastruktur pertanian kurang memadai meliputi jaringan irigasi dan mekanisme alat pertanian sehingga banyak petani yang beralih profesi serta keterampilan sumber daya manusia dalam melakukan pertanian yang masih kurang. Maka dibutuhkan suatu penelitian yang mengkaji seberapa besar kontribusi sector unggulan tanaman pangan terhadap peningkatan ekonomi di wilayah Kecamatan Watang Sidenreng.

Dalam menjawab output penelitian ini menggunakan konsep penelitian berbasis deskriptif. Selain itu untuk mengetahui besarnya kontribusi tanaman pangan terhadap peningkatan ekonomi wilayah dalam rupiah maka dilakukan metode simulasi terhadap nilai PDRB untuk sector pertanian. Adapun variable yang di gunakan adalah produksi sector unggulan, intensitas produksi, luas lahan, dan jumlah petani.

Hasil akhir analisa menunjukkan bahwa kontribusi sector unggulan tanaman pangan terhadap peningkatan ekonomi wilayah Kecamatan Watang Sidenreng memiliki pengaruh yang kuat. Sehingga perlu di perlukan alternative strategi untuk meningkatkan produksi dan kualitas sector unggulan tanaman pangan yang secara tidak langsung meningkatkan pula laju perekonomian wilayah kecamatan Watang Sidenreng.

Kata Kunci : Tanaman Pangan, Perekonomian wilayah

BAB I

PENDAHULUAN

A. *Latar Belakang*

Wilayah menurut Undang-undang Nomor 26 Tahun 2007 tentang Penataan Ruang memiliki definisi sebagai suatu ruang yang merupakan kesatuan geografis beserta segenap unsur terkait yang batas dan sistemnya ditentukan berdasarkan aspek administratif dan atau aspek fungsional. (Isard, 1975 dalam skripsi Aziz Hardillah, 2014) menambahkan bahwa wilayah merupakan suatu area yang memiliki arti karena adanya masalah-masalah yang ada di dalamnya sedemikian rupa, bukan hanya sekedar areal dengan batas-batas tertentu sehingga ahli regional memiliki ketertarikan di dalam menangani permasalahan tersebut, khususnya karena menyangkut permasalahan sosial dan ekonomi. Permasalahan sosial ekonomi tersebut sangat berkaitan dengan pengembangan atau pembangunan wilayah itu sendiri.

Pengembangan wilayah merupakan upaya membangun dan mengembangkan suatu wilayah berdasarkan pendekatan spasial dengan mempertimbangkan aspek sosial-budaya, ekonomi, lingkungan fisik, dan kelembagaan dalam suatu kerangka perencanaan dan pengelolaan pembangunan yang terpadu. Sedangkan pembangunan secara filosofis merupakan suatu upaya yang sistematis dan berkesinambungan untuk menciptakan keadaan yang dapat menyediakan berbagai alternatif yang sah

bagi pencapaian aspirasi setiap warga yang paling humanitis. Dalam pengembangan suatu wilayah ada berbagai konsep yang digunakan, seperti konsep pengembangan wilayah agropolitan, megapolitan, growth pole, minapolitan, dan lain sebagainya.

Konsep-konsep pengembangan wilayah tersebut dapat digolongkan sebagai konsep pengembangan wilayah basis ekonomi, ekologi, sosial, dan teknologi. Salah satu konsep pengembangan wilayah yang berbasis ekonomi adalah konsep pengembangan agropolitan. Konsep agropolitan muncul dari permasalahan adanya ketimpangan pembangunan wilayah antara kota sebagai pusat kegiatan dan pertumbuhan ekonomi dengan wilayah pedesaan sebagai pusat kegiatan pertanian tertinggal. Proses interaksi kedua wilayah selama ini secara fungsional ada dalam posisi saling memperlemah. Wilayah pedesaan dengan kegiatan utama sektor primer, khususnya pertanian, mengalami permasalahan produktivitas yang stagnan. Disisi lain, wilayah perkotaan sebagai tujuan pasar dan pusat pertumbuhan menerima beban berlebih (*over urbanization*), sehingga memunculkan ketidaknyamanan akibat permasalahan-permasalahan sosial dan lingkungan.

Suatu wilayah dapat dikembangkan menjadi suatu kawasan sentral produksi pangan harus dapat memenuhi persyaratan sebagai berikut.

1. Memiliki sumberdaya lahan dengan agroklimat yang sesuai untuk mengembangkan komoditi pertanian khususnya pangan, yang dapat dipasarkan atau telah mempunyai pasar (selanjutnya disebut komoditi unggulan).

2. Memiliki prasarana dan infrastruktur yang memadai untuk mendukung pengembangan sistem dan usaha agribisnis khususnya pangan, misalnya: jalan, sarana irigasi/pengairan, sumber air baku, pasar terminal, jaringan telekomunikasi, fasilitas perbankan, pusat informasi pengembangan agribisnis, sarana produksi pengolahan hasil pertanian, dan fasilitas umum serta fasilitas, sosial lainnya.
3. Memiliki sumberdaya manusia yang mau dan berpotensi untuk mengembangkan kawasan sentra produksi pangan (agropolitan) secara mandiri.
4. Konservasi alam dan kelestarian lingkungan hidup bagi kelestarian sumberdaya alam, kelestarian sosial budaya maupun ekosistem secara keseluruhan.

Dalam Al – Qur'an juga telah dijelaskan tentang bagaimana Allah memberikan rahmat berupa menumbuhkan tanam-tanaman di muka bumi untuk membantu kelangsungan hidup makhluk-Nya. Dalam Kaitan ini dapat dilihat firman Allah SWT dalam surat *QS.An-Nahl (16) : 10-11*

هُوَ الَّذِي أَنْزَلَ مِنَ السَّمَاءِ مَاءً ط لَكُمْ مِنْهُ شَرَابٌ وَمِنْهُ شَجْرٌ فِيهِ تُسِيمُونَ
 يُنْبِتُ لَكُمْ بِهِ الزَّرْعَ وَالزَّيْتُونَ وَالنَّخِيلَ وَالْأَعْنَابَ وَمِنْ كُلِّ الثَّمَرَاتِ إِنَّ فِي ذَلِكَ لَآيَةً لِقَوْمٍ يَتَفَكَّرُونَ ﴿١١﴾

Terjemahnya :

Dia-lah, yang telah menurunkan air hujan dari langit untuk kamu, sebahagiannya menjadi minuman dan sebahagiannya (menyuburkan) tumbuh-tumbuhan, yang pada (tempat tumbuhnya) kamu mengembalikan

ternakmu. Dia menumbuhkan bagi kamu dengan air hujan itu tanam-tanaman; zaitun, korma, anggur dan segala macam buah-buahan. Sesungguhnya pada yang demikian itu benar-benar ada tanda (kekuasaan Allah) bagi kaum yang memikirkan.

Menurut Ibn ‘Asyur, ayat di atas menjadi uraian tentang bukti-bukti kekuasaan Allah melalui pemaparan aneka ciptaan-Nya menurunkan hujan, menciptakan mata air, menumbuhkan tanaman sampai dengan proses-proses yang dilaluinya hingga hancur. Dengan demikian ayat tersebut di atas menggambarkan tentang Al-Qur’an, dari turunnya air dari langit, dialirkannya air menjadi mata air-mata air hingga tumbuhnya tanaman-tanaman. (Muhammad QS; h, 12). Dari makna di atas mengisyatkan bahwa manusia harus memanfaatkan tanaman-tanaman tersebut dengan baik serta menjaga kelestariannya.

Kabupaten Sidenreng Rappang yang berada ditengah-tengah wilayah propinsi Sulawesi Selatan, secara letak geografis dan administrasi dimana Kabupaten Sidenreng Rappang terdiri dari 11 kecamatan dan 105 desa/kelurahann dengan luas wialayah kabupaten sebesar 1.883,25 Km² atau 2,97% dari luas total Provinsi Sulawesi Selatan. Kondisi vegetasi dalam wilayah Kabupaten Sidenreng Rappang sebagian besar adalah persawahan yang merupakan area mata pencaharian utama masyarakat Sidenreng Rappang sehingga wilayah ini dikenal di kalangan nasional sebagai daerah Lumbung Pangan Nasional, produsen telur terbesar di Kawasan Timur Indonesia dan sentral konstelasi wilayah penghasil komoditas pangan

BOSOWASIPILU (Bone, Soppeng, Wajo, Sidenreng Rappang, Pinrang, dan Luwu).

Salah satu wilayah dengan basis ekonomi tanaman pangan di Kabupaten Sidenreng Rappang yakni di Kecamatan Watang Sidenreng. Penggunaan lahan terluas yakni lahan persawahan. Peningkatan ekonomi wilayah Kecamatan Watang Sidenreng tidak terlepas dari produksi tanaman pangan yang tentu berpengaruh pada kondisi ekonomi masyarakat. Dalam RTRW Kabupaten Sidrap tahun 2007-2016, Kecamatan Watang Sidenreng berada dalam posisi sebagai wilayah pengaruh PPW (Pusat Pengembangan Wilayah). Dalam hierarki ini, wilayah Kecamatan Watang Sidenreng terekspansi wilayah PPW yang merupakan pusat simpul yang berorientasi pemasaran pangan dan atau mempunyai kelengkapan fasilitas sosial ekonomi dalam jumlah yang relatif baik dan mencukupi serta jumlah penduduk yang mampu mendukung fungsi simpul tersebut.

Namun kebutuhan lahan yang terus meningkat, pembangunan serta pengembangan permukiman dan aktivitas perekonomian secara tidak langsung memunculkan konflik yang menjadi hambatan dalam melakukan upaya peningkatan ekonomi wilayah Kecamatan Watang Sidenreng khususnya dalam sistem produksi sektor unggulan tanaman pangan. Kendala-kendala yang dimaksud yakni semakin maraknya konversi lahan pertanian, ketersediaan dan kelayakan infrastruktur pertanian kurang memadai meliputi jaringan irigasi dan mekanisasi alat pertanian sehingga banyak petani yang beralih profesi serta keterampilan sumber daya manusia dalam melakukan

pertanian yang masih kurang. Menurunnya produksi tanaman pangan tentunya dapat menurunkan skualifikasi perekonomian wilayah di Kecamatan Watang Sidenreng. Maka timbul pertanyaan, seberapa besarkah kontribusi sektor unggulan tanaman pangan terhadap peningkatan ekonomi di wilayah tersebut. Berdasarkan atas hal itu, maka dilakukanlah penelitian yang berjudul **”Kontribusi Sektor Unggulan Tanaman Pangan terhadap Peningkatan Ekonomi Wilayah Kecamatan Watang Sidenreng, Kabupaten Sidenreng Rappang”** dengan output akhir yang merumuskan arahan dalam meningkatkan perekonomian wilayah melalui pengembangan produksi tanaman pangan di wilayah Kecamatan Watang Sidenreng.

B. *Rumusan Masalah*

Berdasarkan pemaparan latar belakang, maka rumusan masalah yang menjadi dasar pembahasan dalam penelitian ini yakni sebagai berikut;

1. Bagaimana kontribusi sektor unggulan tanaman pangan terhadap peningkatan ekonomi wilayah Kecamatan Watang Sidenreng ?
2. Bagaimana arahan meningkatkan perekonomian wilayah melalui pengembangan produksi tanaman pangan di wilayah Kecamatan Watang Sidenreng ?

C. *Tujuan dan Manfaat*

Tujuan dan kegunaan dari penelitian ini yakni dijabarkan sebagai berikut;

1. ***Tujuan***

Adapun tujuan dilakukannya penelitian ini yang berspekulasi dengan rumusan masalah yakni sebagai berikut;

- a. Mengkaji kontribusi sektor unggulan tanaman pangan terhadap peningkatan ekonomi wilayah Kecamatan Watang Sidenreng.
- b. Mengetahui arahan meningkatkan perekonomian wilayah melalui pengembangan produksi tanaman pangan di wilayah Kecamatan Watang Sidenreng.

2. Manfaat

Penelitian ini diharapkan agar dapat bermanfaat bagi berbagai pihak yang menjadi objek sasaran dalam penelitian ini. Adapun kegunaan yang dimaksud dari penelitian yakni meliputi beberapa hal berikut;

- a. Sebagai bahan informasi bagi pihak masyarakat, akademisi maupun instansi pemerintahan tentang bagaimana kontribusi sektor unggulan tanaman pangan terhadap peningkatan ekonomi di Kecamatan Watang Sidenreng.
- b. Mendapatkan pemecahan mengenai arahan dan strategi pengembangan produksi sektor unggulan tanaman pangan di wilayah Kecamatan Watang Sidenreng
- c. Sebagai salah satu bahan pertimbangan pemerintah Kabupaten Sidenreng Rappang dalam merencanakan pembangunan wilayah Kecamatan Watang Sidenreng terutama dalam hal peningkatan perekonomian wilayah.

- d. Dapat digunakan sebagai bahan referensi bagi penelitian selanjutnya khususnya yang berkaitan dengan studi ekonomi wilayah dan pengembangan produksi sektor unggulan.

D. Ruang Lingkup Penelitian

Ruang lingkup penelitian diklasifikasikan ke dalam dua hal yakni ruang lingkup wilayah dan ruang lingkup materi yang dijabarkan sebagai berikut;

1. Ruang Lingkup Wilayah

Ruang lingkup wilayah dalam penelitian ini yakni melingkupi seluruh wilayah Kecamatan Watang Sidenreng yang berada dalam wilayah administratif Kabupaten Sidenreng Rappang dengan luas wilayah 120,81 Km² yang terdiri dari 8 kelurahan/desa, 17 lingkungan, dan 41 RW Dan 89 RT.

2. Ruang Lingkup Materi

Adapun ruang lingkup materi dalam penelitian ini yakni materi mengenai faktor-faktor wilayah ekonomi berkembang, strategi peningkatan ekonomi wilayah dan pengembangan produksi sektor unggulan.

E. Batasan Penelitian

Untuk menghindari pembahasan yang terlalu luas dan tidak keluar dari cakupan penelitian maka diperlukan adanya batasan penelitian. Adapun batasan yang telah ditetapkan yakni penelitian ini dilakukan hanya pada

lingkupan wilayah penelitian yakni di wilayah Kecamatan Sidenreng Rappang. Pembahasan penelitian hanya merujuk pada terjawabnya rumusan masalah yakni kontribusi sektor unggulan tanaman pangan terhadap peningkatan ekonomi wilayah di Kecamatan Watang Sidenreng dan bagaimana arahan dalam hal peningkatan ekonomi wilayah melalui pengembangan produksi sektor unggulan tersebut.

F. *Sistematika Pembahasan*

Adapun sistematika pembahasan dalam laporan penelitian ini yakni sebagai berikut;

BAB I PENDAHULUAN

Bab ini menguraikan latar belakang penelitian, rumusan masalah, tujuan dan manfaat penelitian, ruang lingkup penelitian, batasan penelitian serta sistematika pembahasan.

BAB II TINJAUAN PUSTAKA

Beberapa kajian kepustakaan dari literatur buku dan penelitian terkait dituangkan dalam Bab II, antara lain meliputi definisi sektor unggulan, ruang lingkup ekonomi wilayah, faktor-faktor wilayah ekonomi berkembang, peningkatan ekonomi wilayah melalui sektor unggulan dan dampak penurunan produksi sektor unggulan.

BAB III METODE PENELITIAN

Pada bab ini menjabarkan elemen-elemen penelitian berupa jenis penelitian, waktu dan lokasi penelitian, objek penelitian, jenis dan

sumber data, metode pengumpulan data, populasi dan sampel, variabel penelitian, metode analisis data, definisi operasional dan kerangka pikir.

BAB IV HASIL DAN PEMBAHASAN

Pada bab IV, dijelaskan mengenai gambaran umum Kabupaten Sidenreng Rappang meliputi letak geografis dan administratif, kondisi topografi dan kelerengan, iklim dan curah hujan, hidrologi, kondisi jenis tanah dan batuan, tutupan lahan, kependudukan, potensi sumberdaya alam serta gambaran umum Kecamatan Sidenreng Rappang yang sesuai dengan pembahasan Kabupaten dan analisis- analisis yang menjawab output penelitian.

BAB V PENUTUP

Bab penutup memuat kesimpulan yang merupakan jawaban dari rumusan masalah sekaligus output dari penelitian ini dan disertai pula dengan saran-saran.

BAB II

TINJAUAN PUSTAKA

A. Perencanaan Pengembangan Wilayah

Perencanaan adalah pemikiran rasional berdasarkan fakta-fakta dan atau perkiraan yang mendekati (estimate) sebagai persiapan untuk melaksanakan tindakan-tindakan kemudian. Di dalam konsep perencanaan terjadi struktural pemilihan dengan menghubungkan fakta-fakta, membuat serta menggunakan asumsi-asumsi yang berkaitan dengan masa datang dengan menggambarkan dan merumuskan kegiatan-kegiatan tertentu yang diyakini diperlukan untuk mencapai suatu hasil tertentu.

Jadi, istilah perencanaan dapat didefinisikan sebagai cara berpikir mengatasi permasalahan sosial dan ekonomi, untuk menghasilkan sesuatu di masa depan yang pada dasarnya berkisar pada dua hal, pertama ialah penentuan pilihan secara sadar mengenai tujuan konkret yang hendak dicapai dalam jangka waktu tertentu atas dasar nilai yang dimiliki masyarakat yang bersangkutan. Sedangkan yang kedua ialah pilihan-pilihan di antara cara-cara alternatif yang efisien serta rasional guna mencapai tujuan-tujuan tersebut. Perencanaan wilayah terbagi atas dua yakni perencanaan penggunaan ruang wilayah dan perencanaan aktivitas pada ruang wilayah tersebut.

Perencanaan ruang wilayah tercakup dalam kegiatan perencanaan tata ruang, sedangkan perencanaan aktivitas pada ruang wilayah (terutama aktivitas ekonomi) tercakup dalam kegiatan perencanaan pembangunan

wilayah, baik jangka panjang, jangka menengah, maupun jangka pendek. Perencanaan wilayah sebagai langkah dalam menciptakan kehidupan yang efisien, nyaman, serta lestari.

Pada akhirnya, menghasilkan rencana yang menetapkan lokasi dari berbagai kegiatan yang direncanakan, baik pihak pemerintah maupun pihak swasta. Ilmu perencanaan pada umumnya terdiri atas tiga kategori atau sub bidang pengetahuan yaitu substance, methods, dan tools. Substance menyangkut isi atau materi permasalahan. Methods menyangkut proses atau prosedur mengatasi permasalahan. Sedangkan tools adalah alat analisis yang diperlukan dalam mendalami materi maupun proses atau prosedur mengatasi masalah tersebut.

Jadi, lebih tepatnya, perencanaan ruang wilayah adalah perencanaan pembangunan/pemanfaatan ruang wilayah, yang intinya adalah perencanaan pembangunan lahan (land use planning) dan perencanaan pergerakan pada ruang tersebut. Perencanaan ruang wilayah pada dasarnya adalah menetapkan ada bagian-bagian wilayah (zona) yang tidak diatur penggunaannya (jelas peruntukannya) dan ada bagian-bagian wilayah yang kurang tidak diatur penggunaannya. Bagi bagian wilayah yang tidak diatur penggunaannya maka pemanfaatannya diserahkan kepada mekanisme pasar.

Perencanaan pemanfaatan ruang wilayah adalah agar pemanfaatan itu dapat memberikan kemakmuran yang sebesar-besarnya kepada masyarakat baik jangka pendek maupun jangka panjang termasuk menunjang daya pertahanan dan terciptanya keamanan. Dalam pelaksanaannya,

perencanaan ruang wilayah ini disinonimkan dengan hasil akhir yang hendak dicapai, yaitu tata ruang. Dengan demikian kegiatan itu disebut perencanaan tata ruang wilayah.

Berdasarkan materi yang dicakup, perencanaan ruang wilayah ataupun penyusunan tata ruang wilayah dapat dibagi kedalam dua kategori, yaitu perencanaan yang mencakup keseluruhan wilayah perkotaan dan non perkotaan (wilayah belakang) dan perencanaan yang khusus untuk wilayah perkotaan. Perencanaan tata ruang yang menyangkut keseluruhan wilayah misalnya Rencana Tata Ruang Wilayah Nasional (RTRWN), Rencana Tata Ruang Wilayah Provinsi (RTRWP) dan Rencana Tata Ruang Wilayah Kabupaten (RTRWK).

Perbedaan utama dari kedua jenis perencanaan tersebut adalah pada perbedaan kegiatan utama yang terdapat pada wilayah perencanaan. Pada perencanaan keseluruhan wilayah ada kegiatan perkotaan dan ada kegiatan non perkotaan dengan menciptakan hubungan yang serasi antara kota dengan wilayah belakangnya. Pada perencanaan wilayah kota, kegiatan utama adalah kegiatan perkotaan dan pemukiman sehingga yang menjadi fokus perhatian adalah keserasian hubungan antara berbagai kegiatan didalam kota untuk melayani masyarakat perkotaan itu sendiri plus kebutuhan masyarakat yang datang dari luar kota.

Pada setiap desa perlu ditiadakan deliniasi desa, yaitu wilayah yang dijadikan permukiman dengan wilayah budidaya. Desa di Indonesia dikategorikan atas swadaya, swakarya dan swasembada. Kebijakan yang di

terapkan adalah bagaimana meningkatkan status desa tersebut dengan bantuan yang sminimum mungkin dari pemerintah. Untuk meningkatkan status desa maka tidak cukup hanya dari usaha pemerintah saja tetapi juga terkait dengan partisipasi atau kegiatan ekonomi masyarakat. Oleh karena itu pertumbuhan ekonomi perlu di rangsang baik melalui pendkatan sektoral maupun pendekatan regional, yang kebijakannya tentu berbeda dari satu desa ke desa berikutnya. Desa yang berkembang kemungkinan akan mendorong desa tetangganya untuk turut berkembang, karena adanya keterkaitan kegiatan antar desa.

B. Pengertian Sektor Unggulan

Pengertian sektor unggulan biasanya berkaitan dengan suatu perbandingan, baik itu perbandingan berskala regional, nasional maupun internasional. Pada lingkup internasional, suatu sektor dikatakan unggulan jika sektor tersebut mampu bersaing dengan sektor yang sama dengan negara lain. Sedangkan pada lingkup nasional, suatu sektor dapat dikategorikan sebagai sektor unggulan apabila sektor di wilayah tertentu mampu bersaing dengan sektor yang sama yang dihasilkan oleh wilayah lain, baik di pasar nasional ataupun domestik (Tambunan, 2001:34). Suatu daerah akan mempunyai sektor unggulan apabila daerah tersebut dapat memenangkan persaingan pada sektor yang sama dengan daerah lain sehingga dapat menghasilkan ekspor.

Sektor unggulan dipastikan memiliki potensi lebih besar untuk tumbuh lebih cepat dibandingkan sektor lainnya dalam suatu daerah terutama adanya faktor pendukung terhadap sektor unggulan tersebut yaitu akumulasi modal, pertumbuhan tenaga kerja yang terserap, dan kemajuan teknologi (*technological progress*). Penciptaan peluang investasi juga dapat dilakukan dengan memberdayakan potensi sektor unggulan yang dimiliki oleh daerah yang bersangkutan. Sektor unggulan di suatu daerah (wilayah) berhubungan erat dengan data PDRB dari daerah bersangkutan. Karena di dalam PDRB terkandung informasi yang sangat penting diantaranya untuk melihat output sektor ekonomi (kontribusi masing-masing sektor) dan tingkat pertumbuhan dalam suatu daerah baik daerah provinsi maupun kabupaten/kota. Sektor unggulan menurut Tumenggung (1996:64) adalah sektor yang memiliki keunggulan komperatif dan keunggulan kompetitif dengan produk sektor sejenis dari daerah lain serta memberikan nilai manfaat yang besar. Sektor unggulan juga memberikan nilai tambah dan produksi yang besar, memiliki *multiplier effect* yang besar terhadap perekonomian lain, serta memiliki permintaan yang tinggi baik pasar lokal maupun pasar ekspor (Mawardi, 1997).

C. Kriteria Penentuan Sektor Unggulan

Penentuan sektor unggulan menjadi hal yang penting sebagai dasar perencanaan pembangunan daerah sesuai era otonomi daerah saat ini, dimana daerah memiliki kesempatan serta kewenangan untuk membuat kebijakan yang sesuai dengan potensi daerah demi mempercepat pembangunan

ekonomi daerah. Adapun kriteria sektor unggulan menurut (Sambodo dalam Usya 2006) yaitu: pertama sektor unggulan memiliki laju pertumbuhan ekonomi yang tinggi, kedua sektor unggulan memiliki angka penyerapan tenaga kerja yang relatif besar, ketiga sektor unggulan memiliki keterkaitan antara sektor yang tinggi baik ke depan maupun ke belakang, dan keempat sektor yang mampu menciptakan nilai tambah yang tinggi.

Menurut Rachbini (2001) dalam tesis Fenti Trinop Putra Halawa, “*Analisis Penentuan Sektor Unggulan Kabupaten/Kota di Kepulauan Nias*” (2014:12) ada empat syarat agar suatu sektor tertentu menjadi sektor prioritas, yaitu :

1. Sektor tersebut harus menghasilkan produk yang mempunyai permintaan yang cukup besar sehingga laju pertumbuhan berkembang cepat akibat dari efek permintaan tersebut.
2. Karena ada perubahan teknologi yang teradopsi secara kreatif maka fungsi produksi baru bergeser dengan pengembangan kapasitas yang lebih luas.
3. Harus terjadi peningkatan investasi kembali dari hasil-hasil produksi sektor yang menjadi prioritas tersebut, baik swasta maupun pemerintah.
4. Sektor tersebut harus berkembang sehingga mampu memberi pengaruh terhadap sektor-sektor lainnya.

Menurut Ambardi dan Socia (2002) dalam Purwaningsih, “*Analisis Struktur Ekonomi dan Penentuan Sektor Unggulan Kabupaten Parigi*

Moutung Provinsi Sulawesi Tengah'' (2009:28) kriteria komoditas unggulan suatu daerah, diantaranya:

1. Komoditas unggulan harus mampu menjadi penggerak utama pembangunan perekonomian. Artinya, komoditas unggulan dapat memberikan kontribusi yang signifikan pada peningkatan produksi, pendapatan, maupun pengeluaran.
2. Komoditas unggulan mempunyai keterkaitan ke depan dan ke belakang yang kuat, baik sesama komoditas unggulan maupun komoditas lainnya.
3. Komoditas unggulan mampu bersaing dengan produk sejenis dari wilayah lain di pasar nasional dan pasar internasional, baik dalam harga produk, biaya produksi, kualitas pelayanan, maupun aspek-aspek lainnya.
4. Komoditas unggulan daerah memiliki keterkaitan dengan daerah lain, baik dalam hal pasar (konsumen) maupun pemasokan bahan baku (jika bahan baku di daerah sendiri tidak mencukupi atau tidak tersedia sama sekali).
5. Komoditas unggulan memiliki status teknologi yang terus meningkat, terutama melalui inovasi teknologi.
6. Komoditas unggulan mampu menyerap tenaga kerja berkualitas secara optimal sesuai dengan skala produksinya.
7. Komoditas unggulan bisa bertahan dalam jangka waktu tertentu, mulai dari fase kelahiran, pertumbuhan, puncak hingga penurunan. Di saat komoditas unggulan yang satu memasuki tahap penurunan, maka komoditas unggulan lainnya harus mampu menggantikannya.

8. Komoditas unggulan tidak rentan terhadap gejolak eksternal dan internal.
9. Pengembangan komoditas unggulan harus mendapatkan berbagai bentuk dukungan. Misalnya, dukungan keamanan, sosial, budaya, informasi dan peluang pasar, kelembagaan, fasilitas insentif/disinsentif, dan lain-lain.
10. Pengembangan komoditas unggulan berorientasi pada kelestarian sumber daya dan lingkungan.

D. Konsep Pembangunan dan Pertumbuhan Ekonomi

Pembangunan merupakan suatu proses perubahan yang terus menerus menuju perbaikan di segala bidang kehidupan masyarakat dengan berstandar pada seperangkat nilai-nilai yang dianutnya yang mengarahkan mereka untuk mencapai keadaan dan tingkat kehidupan yang didambakan. Pembangunan hendaknya diarahkan pada pengembangan potensi sumber daya, inisiatif, daya kreasi dan kepribadian dari setiap warga masyarakat. (Kartasamita, 1996 dalam Safi'I, 2007) mengatakan pembangunan adalah usaha meningkatkan harkat martabat masyarakat yang dalam kondisi tidak mampu melepaskan diri dari perangkap kemiskinan dan keterbelakangan. Membangun masyarakat berarti memampukan atau memandirikan mereka. Dimulainya proses pembangunan dengan berpijak pada pembangunan masyarakat, diharapkan akan dapat memacu partisipasi masyarakat dalam proses pembangunan itu sendiri.

Sadono Sukirno, 1985 dalam buku Suparmako Irawan (1987:9) mendefinisikan pembangunan ekonomi sebagai suatu proses yang

menyebabkan pendapatan per kapita penduduk suatu masyarakat meningkat dalam jangka panjang. Definisi tersebut mengandung pengertian bahwa pembangunan ekonomi merupakan suatu perubahan yang terjadi secara terus-menerus melalui serangkaian kombinasi proses demi mencapai sesuatu yang lebih baik yaitu adanya peningkatan pendapatan per kapita yang terus menerus berlangsung dalam jangka panjang.

Menurut Schumpeter dalam Adisasmita Rahardjo (2005:22) pembangunan adalah perubahan spontan dan terputus-putus dalam keadaan stasioner yang senantiasa mengubah dan mengganti situasi keseimbangan yang ada sebelumnya. Dalam konteks pembangunan, bahwa kebijaksanaan pemerintah ditujukan untuk mengubah cara berpikir, selalu memikirkan perlunya investasi pembangunan. Dengan adanya pembangunan akan terjadilah peningkatan nilai-nilai budaya bangsa, yaitu terciptanya taraf hidup yang lebih baik, saling harga menghargai sesamanya, serta terhindar dari tindakan sewenang-wenang.

Adapun tujuan pembangunan menurut Gant (1971) dan Sirojuzilam (2010) dikutip dari blogspot, ada dua tahap. Tahap pertama, pada hakikatnya pembangunan bertujuan untuk menghapuskan kemiskinan. Pertumbuhan ekonomi merupakan suatu gambaran mengenai dampak kebijaksanaan pemerintah yang dilaksanakan khususnya dalam bidang ekonomi. Pertumbuhan ekonomi merupakan laju pertumbuhan yang dibentuk dari berbagai macam sektor ekonomi yang secara tidak langsung menggambarkan

tingkat pertumbuhan ekonomi yang terjadi. Bagi daerah, indikator ini penting untuk mengetahui keberhasilan pembangunan di masa yang akan datang.

Pertumbuhan ekonomi harus berjalan secara beriringan dan terencana, mengupayakan terciptanya pemerataan kesempatan dan pembagian hasil-hasil pembangunan dengan lebih merata. Pertumbuhan merupakan ukuran utama keberhasilan pembangunan, dan hasil pertumbuhan ekonomi akan dapat pula dinikmati masyarakat sampai di lapisan paling bawah, baik dengan sendirinya maupun karna campur tangan pemerintah. Untuk melihat fluktuasi pertumbuhan ekonomi secara riil dari tahun ke tahun tergambar melalui penyajian Produk Domestik Regional Bruto (PDRB) atas harga konsumen secara berkala. Pertumbuhan yang positif menunjukkan adanya peningkatan perekonomian, sebaliknya apabila negatif menunjukkan terjadinya penurunan pertumbuhan.

E. Pembangunan Ekonomi Daerah

Secara umum, pembangunan ekonomi daerah adalah suatu proses dimana pemerintah daerah dan seluruh komponen masyarakat mengelola berbagai sumber daya yang ada dan membentuk suatu pola kemitraan untuk menciptakan suatu lapangan kerja baru dan merangsang pengembangan kegiatan ekonomi dalam daerah tersebut, amat tergantung dari masalah fundamental yang dihadapi oleh daerah itu. Bagaimana daerah mengatasi masalah fundamental yang dihadapi ditentukan oleh strategi pembangunan

yang dipilih. Dalam konteks inilah pentingnya merumuskan visi dan misi dan kemudian memilih strategi yang tepat.

Masalah pokok dalam pembangunan daerah adalah terletak pada penekanan-penekanan terhadap kebijakan-kebijakan pembangunan yang didasarkan pada kekhasan daerah yang bersangkutan (endogenous development) dengan menggunakan potensi sumber daya manusia, sumber daya alam serta sumber daya buatan yang dimiliki oleh daerah yang bersangkutan. Dalam pembangunan ekonomi daerah peran pemerintah dapat mencakup peran wirausaha (enterprenuer), koordinator, fasilitator dan stimulator. Sebagai wirausaha, pemerintah daerah bertanggungjawab untuk menjalankan suatu usaha bisnis dengan memanfaatkan potensi tanah, bangunan, untuk tujuan konservasi atau alasan lingkungan lainnya, dapat juga untuk tujuan perencanaan pembangunan.

Setiap upaya pembangunan ekonomi daerah mempunyai tujuan utama untuk meningkatkan jumlah dan jenis peluang kerja untuk masyarakat daerah. Dalam upaya mencapai tujuan tersebut, pemerintah daerah dan masyarakat harus secara bersama – sama mengambil inisiatif pembangunan daerah. Oleh sebab itu, pemerintah daerah beserta partisipasi masyarakatnya dan dengan menggunakan sumber daya yang ada harus mampu menaksir potensi sumber daya yang diperlukan untuk merancang dan membangun perekonomian daerah, Arsyad (2004) dalam Sinaga (2012).

Sebagai koordinator, pemerintah daerah dapat menetapkan kebijakan dan mengusulkan strategi pembangunan didaerahnya, bekerjasama dengan badan usaha dan kelompok masyarakat lainnya. Sebagai fasilitator, pemerintah daerah dapat mempercepat pembangunan melalui perbaikan lingkungan perilaku didaerahnya. Peran ini dapat meliputi pengefisienan proses pembangunan, perbaikan prosedur perencanaan dan penetapan peraturan. Sebagai stimulator, pemerintah daerah dapat menstimulasi penciptaan dan pengembangan usaha melalui tindakan-tindakan khusus yang akan mempengaruhi perusahaan-perusahaan yang ada tetap berada didaerah tersebut, demikian juga berbagai macam fasilitas untuk menarik pengusaha masuk ke daerah.

F. Perubahan Struktur Ekonomi Daerah

Pertumbuhan ekonomi yang berlangsung secara berkesinambungan dalam suatu kurun waktu tertentu dapat mengubah struktur ekonomi. Keadaan ekonomi di negara manapun umumnya mengalami pertumbuhan baik secara alamiah maupun pengaruh dari kebijakan ekonomi. Perubahan struktur (transformasi struktural) perekonomian suatu daerah adalah perubahan dari sistem ekonomi tradisional ke sistem ekonomi modern. Ini berarti juga terjadi perubahan struktur ekonomi dari sektor pertanian ke sektor industri kemudian dari sektor industri berubah ke sektor jasa-jasa (Sirojuzilam dan Mahalli, 2010).

Transformasi struktural dapat didefinisikan sebagai perubahan dalam komposisi permintaan, perdagangan, produksi dan penggunaan faktor-faktor produksi yang diperlukan untuk mempertahankan pertumbuhan ekonomi. Isard (1960:47) memberikan suatu pola pergeseran struktur ekonomi daerah dalam penyerapan tenaga kerja. Sedangkan menurut Chennery dan Syrquin mengatakan bahwa corak dari perubahan struktur ekonomi dibedakan menjadi 3 (tiga) golongan, yaitu: perubahan struktur ekonomi dalam proses akumulasi modal, alokasi sumber-sumber daya dan perubahan dalam proses demografis dan distribusi.

G. Produk Domestik Regional Bruto

Produk Domestik Regional Bruto (PDRB) merupakan produksi yang dihasilkan oleh suatu masyarakat dalam kurun waktu satu tahun yang berada di daerah atau regional tertentu. Angka Produk Domestik Regional Bruto sangat dibutuhkan dan perlu disajikan, karena selain dapat dipakai sebagai bahan analisa perencanaan pembangunan juga merupakan barometer untuk mengukur hasil-hasil pembangunan yang telah dilaksanakan.

Produk domestik regional bruto (PDRB) merupakan satu indikator ekonomi untuk mengukur kemajuan pembangunan di suatu wilayah. Selain nilai dari semua barang dan jasa yang dihasilkan oleh sektor-sektor ekonomi, PDRB bermanfaat untuk mengetahui tingkat produk netto atau nilai tambah yang dihasilkan oleh seluruh faktor produksi, besarnya laju

pertumbuhan ekonomi, dan pola (struktur) perekonomian pada satu tahun periode tertentu di suatu negara atau wilayah tertentu.

Penyajian PDRB terdapat dua cara, yaitu PDRB Atas Dasar Harga Konstan (ADHK), artinya semua agregat pendapatan dinilai atas dasar harga tetap, sehingga perkembangan agregat pendapatan dari tahun ke tahun semata-mata karena perkembangan produksi riil bukan karena kenaikan harga atau inflasi. Atau dengan kata lain PDRB atas dasar harga konstan adalah jumlah nilai produksi atau pendapatan atau pengeluaran yang dinilai atas dasar harga tetap (harga pada tahun dasar) yang digunakan selama satu tahun.

Penghitungan PDRB atas dasar harga konstan berguna untuk menggambarkan tingkat pertumbuhan perekonomian suatu daerah baik secara agregat (keseluruhan) maupun sektor. Selain itu juga bermanfaat untuk melihat perubahan struktur perekonomian suatu daerah berdasarkan distribusi masing-masing sektor ekonomi terhadap nilai total PDRB. Selain itu, pendapatan per kapita yang diperoleh dari perbandingan PDRB atas dasar harga berlaku dengan jumlah penduduk pada tahun bersangkutan dapat digunakan untuk membandingkan tingkat kemakmuran suatu daerah dengan daerah lainnya. Perbandingan PDRB atas dasar harga berlaku terhadap PDRB atas dasar harga konstan dapat juga digunakan untuk melihat inflasi atau deflasi yang terjadi.

Menurut Widodo (2006) dalam skripsi Hardillah Azis, “ *Studi Penentuan dan Perkembangan Sub Sektor Unggulan Dalam Pengembangan*

Wilayah Kabupaten Gowa” (2014:11) untuk menghitung PDRB ada tiga pendekatan yang dapat digunakan, yaitu:

- a. Pendekatan produksi, maksudnya PDRB adalah jumlah nilai tambah atas barang dan jasa yang dihasilkan oleh berbagai unit produksi di wilayah suatu daerah dalam jangka waktu tertentu (biasanya satu tahun). Nilai tambah merupakan hasil pengurangan output dengan input antara. Unit-unit produksi tersebut dikelompokkan menjadi 9 lapangan usaha (sektor), yaitu : 1. Pertanian, Peternakan, Kehutanan dan Perikanan, 2. Pertambangan dan Penggalian, 3. Industri Pengolahan, 4. Listrik, Gas dan Air Bersih, 5. Bangunan, 6. Perdagangan, Hotel dan Restoran, 7. Pengangkutan dan Komunikasi, 8. Keuangan, Persewaan dan Jasa Perusahaan, 9. Jasa-jasa termasuk jasa pelayanan pemerintah.
- b. Pendekatan pendapatan, maksudnya PDRB merupakan jumlah balas jasa yang diterima oleh faktor-faktor produksi yang ikut serta dalam proses produksi di suatu daerah dalam jangka waktu tertentu. Balas jasa faktor produksi yang dimaksud adalah upah dan gaji (balas jasa tenaga kerja), sewa tanah (balas jasa tanah), bunga modal (balas jasa modal) dan keuntungan (balas jasa kewiraswataan), semuanya sebelum dipotong pajak penghasilan dan pajak langsung lainnya.
- c. Pendekatan Pengeluaran, maksudnya PDRB adalah semua komponen permintaan akhir yang terdiri dari: (1) pengeluaran konsumsi rumah tangga dan lembaga swasta nirlaba, (2) konsumsi pemerintah, (3)

pembentukan modal tetap domestik bruto, (4) perubahan stok, dan (5) ekspor netto (ekspor dikurangi impor).

Berdasarkan lapangan usaha, PDRB dibagi dalam sembilan sektor, yaitu : 1. Pertanian, Peternakan, Kehutanan dan Perikanan, 2. Pertambangan dan Penggalian, 3. Industri Pengolahan, 4. Listrik, Gas dan Air Bersih, 5. Bangunan, 6. Perdagangan, Hotel dan Restoran, 7. Pengangkutan dan Komunikasi, 8. Keuangan, Persewaan dan Jasa Perusahaan, 9. Jasa-jasa termasuk jasa pelayanan pemerintah. Sedangkan secara makroekonomi dibagi menjadi tiga kelompok besar yang disebut sebagai sektor primer terdiri dari sektor pertanian, pertambangan dan penggalian, sektor sekunder terdiri dari sektor industri pengolahan, listrik, gas dan air minum serta bangunan dan sektor tersier terdiri atas sektor perdagangan, hotel dan restoran, pengangkutan dan komunikasi, bank dan lembaga keuangan lainnya serta jasa-jasa.

H. Pengembangan Sektor Tertinggal dan Sektor Potensial Menjadi Sektor Unggulan Sebagai Strategi Pembangunan Daerah

Permasalahan pokok dalam pembangunan daerah adalah terletak pada penekanan kebijakan-kebijakan pembangunan yang didasarkan pada kekhasan daerah yang bersangkutan (endogenous development) dengan menggunakan potensi sumber daya manusia. Orientasi ini mengarahkan pada pengambilan inisiatif-inisiatif yang berasal dari daerah tersebut dalam proses pembangunan untuk menciptakan kesempatan kerja baru dan

merangsang peningkatan ekonomi. Menurut Arsyad (1999:108) paradigma baru strategi pembangunan ekonomi daerah mencakup beberapa hal berikut, yaitu:

1. Pembangunan dilakukan dengan mempertimbangkan potensi daerah bersangkutan, serta kebutuhan dan kemampuan daerah menjalankan pembangunan.
2. Pembangunan daerah tidak hanya terkait dengan sektor ekonomi semata melainkan keberhasilannya juga terkait dengan faktor lainnya seperti sosial, politik, hukum, budaya, birokrasi dan lainnya.
3. Pembangunan dilakukan secara bertahap sesuai dengan skala prioritas dan yang memiliki pengaruh untuk menggerakkan sektor lainnya secara lebih cepat.

Dengan mengetahui tujuan dan sasaran pembangunan, serta kekuatan dan kelemahan yang dimiliki suatu daerah, maka strategi pengembangan potensi yang ada akan lebih terarah dan strategi tersebut akan menjadi pedoman bagi pemerintah daerah atau siapa saja yang akan melaksanakan usaha di daerah tersebut.

Oleh karena itu, menurut Mangun (2007) langkah-langkah berikut dapat dijadikan acuan dalam mempersiapkan strategi pengembangan potensi yang ada di daerah, yaitu:

1. Mengidentifikasi sektor-sektor kegiatan mana yang mempunyai potensi untuk dikembangkan dengan memperhatikan kekuatan dan kelemahan masing-masing sektor.
2. Mengidentifikasi sektor-sektor yang potensinya rendah untuk dikembangkan serta mencari faktor-faktor penyebab rendahnya potensi sektor tersebut untuk dikembangkan.
3. Mengidentifikasi sumberdaya (faktor-faktor produksi) yang ada termasuk sumberdaya manusianya yang siap digunakan untuk mendukung perkembangan setiap sektor yang bersangkutan.
4. Dengan model pembobotan terhadap variabel - variabel kekuatan dan kelemahan untuk setiap sektor dan sub-sektor, maka akan ditemukan sektor-sektor andalan yang selanjutnya dianggap sebagai potensi ekonomi yang patut dikembangkan di daerah yang bersangkutan.
5. Menentukan strategi yang akan ditempuh untuk pengembangan sektor-sektor andalan yang diharapkan dapat menarik sektor-sektor lain untuk tumbuh sehingga perekonomian akan dapat berkembang dengan sendirinya secara berkelanjutan.

Perbedaan kondisi daerah membawa implikasi bahwa corak pembangunan ekonomi yang diterapkan di setiap daerah akan berbeda pula. Peniruan mentah-mentah terhadap pola kebijaksanaan yang pernah diterapkan dan berhasil pada suatu daerah, belum tentu memberi manfaat yang sama bagi daerah yang lain,. Sektor ekonomi potensial yang ada di suatu daerah merupakan sektor yang memiliki kemampuan produksi yang lebih tinggi dibandingkan dengan kemampuan sektor yang sama di daerah lain, dengan demikian produk dan jasa dari sektor ekonomi potensial tersebut di samping dapat mencukupi kebutuhan sendiri, selebihnya dapat dijual ke luar daerah sehingga daerah memperoleh pendapatan masuk. Pendapatan masuk tersebut akan mendorong pemanfaatan sumber daya lokal dan menggerakkan sektor ekonomi potensial yang sekaligus meningkatkan pemanfaatan sumber daya sektor ekonomi yang tidak potensial, sehingga perekonomian secara keseluruhan akan berkembang yang pada akhirnya masing-masing sektor ekonomi merupakan pasar bagi sektor lain. Kondisi tersebut dapat menciptakan peluang usaha dan lapangan kerja baru bagi masyarakat.

BAB III

METODOLOGI PENELITIAN

A. *Jenis Penelitian*

Penelitian yang berjudul “Kontribusi Sektor Unggulan Tanaman Pangan Terhadap Peningkatan Ekonomi Wilayah Kecamatan Watang Sidenreng, Kabupaten Sidenreng Rappang” merupakan penelitian deskriptif korelasional karena proses dalam menghasilkan kesimpulan penelitian ini berupa mengkorelasikan dua variabel yakni variabel sektor unggulan tanaman pangan dan variabel peningkatan ekonomi wilayah. Penelitian deskriptif korelasional adalah bentuk penelitian untuk mempelajari pengaruh satu variabel terhadap variabel lain. Data yang terkumpul melalui metode deskriptif kemudian diteliti keterhubungannya dengan menggunakan metode korelasional (Rakhmat, 2005).

Selain itu, jenis penelitian ini juga tergolong ke dalam penelitian terapan yang merupakan suatu jenis penelitian yang berfokus pada pemecahan masalah-masalah.

B. *Lokasi dan Waktu Penelitian*

Lokasi penelitian ini yakni di Kecamatan Watang Sidenreng yang berada dalam wilayah administratif Kabupaten Sidenreng Rappang dengan luas wilayah 120,81 Km² dan terbagi atas 3 kelurahan dan 5 desa meliputi Kelurahan Sidenreng, Kelurahan Kanyuara, Kelurahan Empagae, Desa

Mojong, Desa Damai, Desa Talumae, Desa Aka-Akae dan Desa Talawe. Adapun waktu penelitian dilakukan selama tiga bulan yakni mulai dari Bulan Juni sampai dengan Bulan Agustus tahun 2015.

C. *Jenis dan Sumber Data*

1. *Jenis Data*

Jenis data dalam penelitian ini yakni terbagi atas jenis data kualitatif dan kuantitatif yang dianggap relevan dengan penelitian. Penjabaran kedua jenis data tersebut yakni sebagai berikut;

- a. Data kuantitatif merupakan jenis data numerik atau berupa angka yang bisa langsung diolah dengan menggunakan metode perhitungan matematik. Adapun data kuantitatif dalam penelitian ini yakni sebagai berikut;
 - 1) Data Produksi Tanaman Pangan
 - 2) Data Demografi ; jumlah penduduk perkelurahan, kepadatan penduduk, perkembangan jumlah penduduk, penduduk berdasarkan usia, pendidikan, KK, agama dan usia produktif.
 - 3) Penghasilan rata-rata penduduk
 - 4) Perkembangan ekonomi wilayah Kecamatan Watang Sidenreng
 - 5) PDRB Kabupaten Sidenreng Rappang
 - 6) Struktur Perekonomian
- b. Data Kualitatif merupakan jenis data yang berupa kondisi kualitatif objek dalam ruang lingkup penelitian atau data yang tidak bisa

langsung diolah dengan menggunakan perhitungan matematis tetapi dengan kata-kata atau narasi. Data kualitatif tidak menggunakan model matematik, hanya terbatas pada teknik pengolahan data seperti membaca grafik, tabel, dan gambar, yang kemudian dilakukan penafsiran atau analisis. Data kualitatif dalam penelitian ini meliputi;

- 1) Kondisi fisik dasar wilayah
- 2) Kondisi perekonomian masyarakat

2. *Sumber Data*

Adapun berdasarkan sumbernya, data dalam penelitian ini diklasifikasikan ke dalam dua golongan yakni sumber data primer dan data sekunder. Adapun penjabaran dari kedua sumber data tersebut yakni sebagai berikut;

- a. Data primer yaitu data yang diperoleh dari pengamatan langsung di Kecamatan Watang Sidenreng baik berupa hasil wawancara maupun observasi.
- b. Data Sekunder dari penelitian ini diperoleh dari Badan Pusat Statistik (BPS) Kabupaten Sidenreng Rappang, Kantor Kecamatan Watang Sidenreng, Dinas Pertanian Kabupaten Sidenreng Rappang dan dinas–dinas terkait lainnya.

D. Metode Pengumpulan Data

1. Observasi Lapangan

Observasi lapangan dilakukan untuk memperoleh data yang lebih akurat dan sekaligus mencocokkan data dari instansi terkait dengan data yang sebenarnya di lapangan. Kegiatan observasi dilakukan secara sistematis untuk menajaki masalah dalam penelitian. Observasi yang kita lakukan dilapangan pada umumnya dapat dibedakan menjadi dua macam yaitu observasi terkontrol (*controlled observation*) dan observasi tidak terkontrol (*uncontrolled observation*). Kegiatan observasi dilakukan secara sistematis untuk menajaki masalah dalam penelitian serta bersifat eksplorasi¹.

2. Teknik Wawancara

Metode pengumpulan data jenis wawancara merupakan suatu bentuk komunikasi verbal semacam percakapan yang bertujuan memperoleh informasi. Wawancara dengan masyarakat setempat untuk memperoleh data yang bersifat fisik dan non fisik yang bersifat *historical* yang dialami masyarakat² Teknik wawancara melengkapi pengumpulan data yang tidak dapat diungkapkan oleh teknik observasi. Pada tahapan survey teknik ini bukan merupakan teknik pengumpulan data yang utama, melainkan hanya sebagai teknik pelengkap.

¹ S. Nasution, *Metode Research* (Jakarta : Bumi Aksara, 2009), h. 106.

² S. Nasution, *Metode Research* (Jakarta : Bumi Aksara, 2009), h.113.

3. Metode Telaah Pustaka

Metode ini merupakan cara pengumpulan data dengan menggunakan sumber-sumber dokumenter berupa literatur/referensi, laporan penelitian serupa, bahan seminar ataupun jurnal. Konsep-konsep teoritis dan operasional tentang ketentuan penelitian dan lain sebagainya, akan kita dapat peroleh dari kepustakaan tanpa mempelajari bahan-bahan ini kita tidak dapat mencapai hasil yang memuaskan pada penelitian.

4. Studi Dokumentasi

Metode pengumpulan data berupa studi dokumentasi yakni ditujukan untuk melengkapi data dalam rangka analisis masalah yang ada di wilayah perencanaan, kita memerlukan informasi dari dokumen-dokumen yang ada hubungannya dengan obyek yang menjadi studi. Untuk keperluan ini, kita harus melakukan studi dokumentasi.

E. Variabel Penelitian

Variabel dalam penelitian yang telah ditentukan oleh peneliti dimaksudkan untuk dipelajari dan dicari informasinya serta ditarik kesimpulannya. Variabel yang digunakan dalam penelitian ini terdiri dari dependen variabel dan independen variabel. Dependen variabel adalah tipe variabel yang dijelaskan atau dipengaruhi oleh variabel bebas, sedangkan independen variabel adalah tipe variabel yang menjelaskan atau mempengaruhi variabel yang lain (Nur Indriantoro dan Bambang Supomo, 1999). Dependen variabel yang digunakan dalam penelitian ini adalah kondisi

perekonomian wilayah Kecamatan Watang Sidenreng dengan menggunakan acuan data PDRB sedangkan independen variabelnya meliputi jumlah produksi sektor unggulan tanaman pangan, intensitas produksi, luas lahan pertanian dan jumlah petani.

F. *Metode Analisis Data*

1. Analisis LQ

Analisis Location Quotient digunakan untuk mengetahui sejauh mana tingkat spesialisasi sektor-sektor di suatu wilayah atau sektor-sektor apa saja yang merupakan sektor basis atau sektor *leading*. Dalam analisis LQ, satuan yang digunakan: jumlah buruh, dan jumlah produksi dan kesimpulan yang diperoleh bersifat kesimpulan sementara dan masih memerlukan kajian lanjutan. Adapun persamaan dari analisis LQ adalah sebagai berikut;

$$LQ = \frac{\frac{S_i}{N_i} = \frac{S_i}{S}}{\frac{S}{N} = \frac{N_i}{N}} \quad R_1 = \frac{\frac{S_i}{S} \times 100\%}{\frac{N_i}{N} \times 100\%} \quad R_2 = \frac{\frac{S_i}{N_i} \times 100\%}{\frac{S}{N} \times 100\%}$$

Keterangan;

S_i = Jumlah produksi di sub daerah

N_i = Jumlah n produksi i di seluruh daerah

S = Seluruh produksi di daerah

N = Seluruh produksi di seluruh daerah

Nilai LQ suatu komoditi dapat menjelaskan tingkat strategis atau potensi pengembangan sebagai sektor basis suatu komoditi, dengan asumsi sebagai berikut :

- a. Nilai LQ > dari 1, merupakan sektor basis, yaitu sektor yang tingkat spesialisasinya lebih tinggi dan dapat ditingkatkan pengembangannya untuk pemasaran keluar wilayah.
- b. Nilai LQ = 1, tingkat spesialisasinya sama dengan wilayah bersangkutan, sehingga diasumsikan hanya dapat memenuhi kebutuhan wilayah itu sendiri dan diperlukan peningkatan produktivitas untuk memacu pertumbuhannya.
- c. Nilai LQ < dari 1, merupakan sektor non basis, yaitu sektor yang tingkat spesialisasinya lebih rendah dari tingkat kabupaten, atau jenis komoditi yang memerlukan atau suplay untuk memenuhi kebutuhan dalam suatu wilayah.

2. Analisis Korelasi

Analisis ini merupakan salah satu cara untuk mengkaji keterkaitan antara faktor yang berpengaruh antara koefisien korelasi (r). Dimana analisis ini digunakan untuk menentukan korelasi antara variabel tidak bebas dengan variabel bebas dengan rumus berikut ini :

$$r = \frac{n \sum xy - \sum x \sum y}{\sqrt{n \sum x^2 - (\sum x)^2} \cdot \sqrt{n \sum y^2 - (\sum y)^2}}$$

Pedoman interpretasi koefisien korelasi antar variabel yang diuji mengacu pada pedoman sebagai berikut;

Tabel 1
Koefisien Tingkat Korelasi Variabel Yang Berpengaruh

No.	Tingkat Hubungan	Interval Koefisien
1	Sangat Rendah	0,00 – 0,199
2	Rendah	0,200 – 0,399
3	Sedang	0,400 – 0,599
4.	Kuat	0,600 – 0,799
5.	Sangat Kuat	0,800 – 1,000

Sumber : Soegiyono 2005, 214

Keterangan :

r = Rata-rata korelasi

n = Jumlah Variabel

Y = PDRB

Σ = Total Jumlah

Dengan variabel yang digunakan yaitu :

X Variabel bebas dengan variabel yang digunakan yaitu :

✓ X_1 = Jumlah Produksi Sektor Unggulan Tanaman Pangan

✓ X_2 = Intensitas Produksi (Panen)

✓ X_3 = Luas Lahan Pertanian

✓ X_4 = Jumlah Petani

Hasil dari analisis ini yakni sebagai berikut;

- a. Jika $r = 0$ atau mendekati 0, maka hubungan antara kedua variabel sangat lemah atau tidak terdapat hubungan sama sekali
- b. Jika $r = 1$ atau mendekati 1, maka hubungan kedua variabel sangat kuat dan positif.

- c. Jika $r = -1$ atau mendekati -1 , maka hubungan antara kedua variabel sangat kuat dan negatif. (Suegiyono, 2005,215)

3. Analisis SWOT

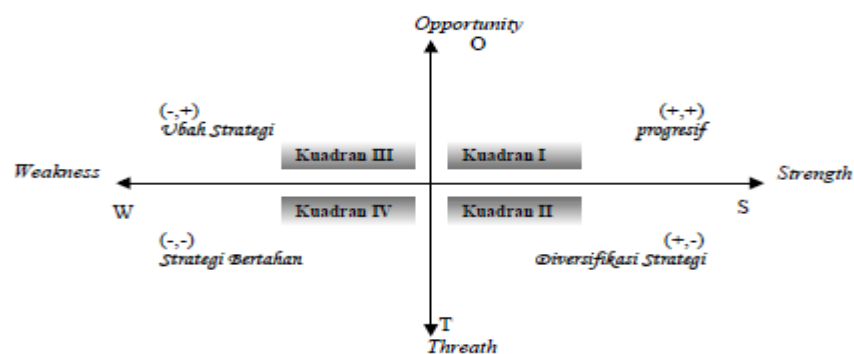
Analisis SWOT adalah analisis kondisi internal maupun eksternal suatu organisasi yang selanjutnya akan digunakan sebagai dasar untuk merancang strategi dan program kerja. Analisis internal meliputi peniaian terhadap faktor kekuatan (Strength) dan kelemahan (Weakness). Sementara, analisis eksternal mencakup faktor peluang (Opportunity) dan tantangan (Threats).

Tabel 2
Matriks SWOT

EKSTERNAL INTERNAL	OPPORTUNITY	TREATHS
STRENGTH	<i>Comparative Advantage</i>	<i>Mobilization</i>
WEAKNESS	<i>Divestment Investment</i>	<i>Damage Control</i>

Sumber : Hisyam, 1998

Untuk memberikan gambaran yang lebih jelas dari analisis SWOT, berikut ini akan disajikan diagram SWOT;



Gambar 1. Diagram SWOT

Dari diagram di atas dapat dilihat adanya empat kuadran, dimana setiap kuadran memiliki sifat dan karakteristik yang berbeda-beda. Adapun penjelasan karakteristik setiap kuadran adalah sebagai berikut;

a. Kuadran I (positif, positif)

Posisi ini menandakan sebuah organisasi yang kuat dan berpeluang, Rekomendasi strategi yang diberikan adalah Progresif, artinya organisasi dalam kondisi prima dan mantap sehingga sangat dimungkinkan untuk terus melakukan ekspansi, memperbesar pertumbuhan dan meraih kemajuan secara maksimal.

b. Kuadran II (positif, negatif)

Posisi ini menandakan sebuah organisasi yang kuat namun menghadapi tantangan yang besar. Rekomendasi strategi yang diberikan adalah Diversifikasi Strategi, artinya organisasi dalam kondisi mantap namun menghadapi sejumlah tantangan berat sehingga diperkirakan roda organisasi akan mengalami kesulitan untuk terus berputar bila hanya bertumpu pada strategi sebelumnya. Oleh karena, organisasi disarankan untuk segera memperbanyak ragam strategi taktisnya.

c. Kuadran III (negatif, positif)

Posisi ini menandakan sebuah organisasi yang lemah namun sangat berpeluang. Rekomendasi strategi yang diberikan adalah Ubah Strategi, artinya organisasi disarankan untuk

mengubah strategi sebelumnya. Sebab, strategi yang lama dikhawatirkan sulit untuk dapat menangkap peluang yang ada sekaligus memperbaiki kinerja organisasi.

d. Kuadran IV (negatif, negatif)

Posisi ini menandakan sebuah organisasi yang lemah dan menghadapi tantangan besar. Rekomendasi strategi yang diberikan adalah Strategi Bertahan, artinya kondisi internal organisasi berada pada pilihan dilematis. Oleh karenanya organisasi disarankan untuk menggunakan strategi bertahan, mengendalikan kinerja internal agar tidak semakin terperosok. Strategi ini dipertahankan sambil terus berupaya membenahi diri.

G. Kerangka Pikir

H. Definisi Operasional

Definisi operasional memuat arti istilah-istilah untuk memudahkan dalam memahami penelitian ini;

1. Sektor Unggulan adalah komoditas pertanian (tanaman pangan, hortikultura, perkebunan, peternakan, perikanan) yang dibudidayakan oleh mayoritas masyarakat, terjamin ketersediaannya secara terus menerus, masih dalam bentuk primer, atau produk olahan sementara, atau produk olahan akhir, telah diusahakan dalam industri kecil atau menengah atau besar, berdaya saing dan mempunyai pangsa pasar baik lokal, regional maupun internasional dan akan atau menjadi ciri khas daerah kawasan.
2. Ketahanan Pangan merupakan kondisi terpenuhinya pangan rumah tangga (RT) yang tercermin dari tersedianya pangan yang cukup, baik jumlah maupun mutunya, aman, merata, dan terjangkau
3. Kerawanan pangan merupakan suatu kondisi ketidakcukupan pangan yang dialami daerah, masyarakat, atau rumah tangga, pada waktu tertentu untuk memenuhi standar kebutuhan fisiologis bagi pertumbuhan dan kesehatan masyarakat.
4. Perdesaan adalah kawasan yang mempunyai kegiatan utama pertanian termasuk pengelolaan sumber daya alam dengan susunan fungsi kawasan sebagai tempat pemukiman perdesaan, pelayanan jasa pemerintahan, pelayanan sosial, dan kegiatan ekonomi (UU No. 26 tahun 2007).

5. Sentra Produksi adalah sub kawasan dimana terletak pusat pelayanan lokal, baik sebagai pelayanan terhadap sub kawasan budidaya maupun pelayanan terhadap Kota Pertanian. Pelayanan yang bisa diberikan oleh kawasan ini adalah pengolahan produksi yang menjadi produk jadi atau setengah jadi, serta sebagai pendukung subsistem agribisnis hulu.
6. Penggunaan lahan (*land use*) merupakan suatu usaha pemanfaatan lahan. Penggunaan lahan berkaitan dengan aktivitas manusia yang secara langsung berhubungan dengan lahan. Lahan pertanian merupakan lahan sawah yang memproduksi padi selama 3 bulan sekali
7. Lahan Bukan Sawah adalah lahan yang tidak memproduksi padi minimal selama 3 bulan sekali
8. Lahan Bukan Pertanian adalah lahan yang pemanfaatannya bukan termasuk lahan pertanian
9. Konversi lahan adalah adanya penggunaan lahan di luar kegiatan pertanian baik sebagian maupun seluruhnya. Dalam hal ini, baik konversi yang dilakukan sendiri oleh responden maupun lahan yang dijual responden untuk kepentingan non pertanian.
10. Hinterland adalah merupakan wilayah-wilayah sentra produksi pertanian yang terletak di sekitar agropolis, dapat berupa desa, kecamatan atau kabupaten.
11. Rencana adalah proses penataan, pemanfaatan dan pengendalian, pemanfaatan dalam hal ini adalah ruang;

12. Ruang adalah wadah yang meliputi ruang darat, ruang laut, dan ruang udara, termasuk ruang di dalam bumi sebagai satu kesatuan wilayah, tempat manusia dan makhluk lain hidup, melakukan kegiatan, dan memelihara kelangsungan hidupnya;
13. Penataan Ruang adalah suatu sistem proses perencanaan tata ruang, pemanfaatan ruang, dan pengendalian pemanfaatan ruang.
14. Perencanaan Tata Ruang adalah suatu proses untuk menentukan struktur ruang dan pola ruang yang meliputi penyusunan dan penetapan rencana tata ruang.
15. Struktur ruang adalah susunan pusat-pusat permukiman dan sistem jaringan prasarana dan sarana yang berfungsi sebagai pendukung kegiatan sosial ekonomi masyarakat yang secara hierarkis memiliki hubungan fungsional;
16. Pola ruang adalah distribusi peruntukan ruang dalam suatu wilayah yang meliputi peruntukan ruang untuk fungsi lindung dan peruntukan ruang untuk fungsi budi daya;
17. Wilayah adalah ruang yang merupakan kesatuan geografis beserta segenap unsur terkait yang batas dan sistemnya ditentukan berdasarkan aspek administratif dan/atau aspek fungsional.
18. Wilayah Perencanaan adalah wilayah yang diarahkan pemanfaatan ruangnya sesuai dengan masing-masing jenis rencana tata ruang;
19. Kawasan adalah suatu wilayah yang mempunyai fungsi dan atau aspek/pengamatan fungsional tertentu;

20. Kawasan Perkotaan adalah wilayah yang mempunyai kegiatan utama bukan pertanian dengan susunan fungsi kawasan sebagai tempat permukiman perkotaan, pemusatan dan distribusi pelayanan jasa pemerintahan, pelayanan sosial, dan kegiatan ekonomi.
21. Permukiman adalah bagian dari lingkungan hunian yang terdiri atas lebih dari satu satuan perumahan yang mempunyai prasarana, sarana, utilitas umum, serta mempunyai penunjang kegiatan fungsi lain di kawasan perkotaan atau kawasan perdesaan.
22. Perumahan adalah kumpulan rumah sebagai bagian dari pemukiman, baik perkotaan maupun pedesaan, yang dilengkapi dengan prasarana, sarana, dan utilitas umum sebagai hasil upaya pemenuhan rumah yang layak huni.
23. Prasarana adalah kelengkapan dasar fisik yang memungkinkan kawasan permukiman daerah dapat berfungsi sebagaimana mestinya, yang meliputi jalan, saluran air minum, saluran air limbah, saluran air hujan, pembuangan sampah, jaringan listrik, dan telekomunikasi;
24. Sarana adalah kelengkapan kawasan permukiman daerah yang berupa fasilitas pendidikan, kesehatan, perbelanjaan dan niaga, pemerintahan dan pelayanan umum, peribadatan, rekreasi dan kebudayaan, olah raga dan lapangan terbuka, serta pemakaman umum;

BAB IV

HASIL DAN PEMBAHASAN

A. Gambaran Umum Kabupaten Sidenreng Rappang

1. Letak Geografis dan Administratif

Secara geografis, letak Kabupaten Sidenreng Rappang berada pada $119^{\circ}41-120^{\circ}10$ BT dan $3^{\circ}43-4^{\circ}09$ LS dengan luas wilayah $\pm 1.883,25$ Km². Kabupaten Sidenreng Rappang atau biasa dikenal dengan Kabupaten Sidrap, merupakan salah satu kabupaten di Provinsi Sulawesi yang terletak kira-kira 183 Km di sebelah utara Kota Makassar. Keadaan topografi Kabupaten Sidenreng Rappang pada umumnya berupa daerah dataran hingga pegunungan.

Adapun batas-batas wilayah administratif Kabupaten Sidenreng Rappang yakni dapat dilihat sebagai berikut:

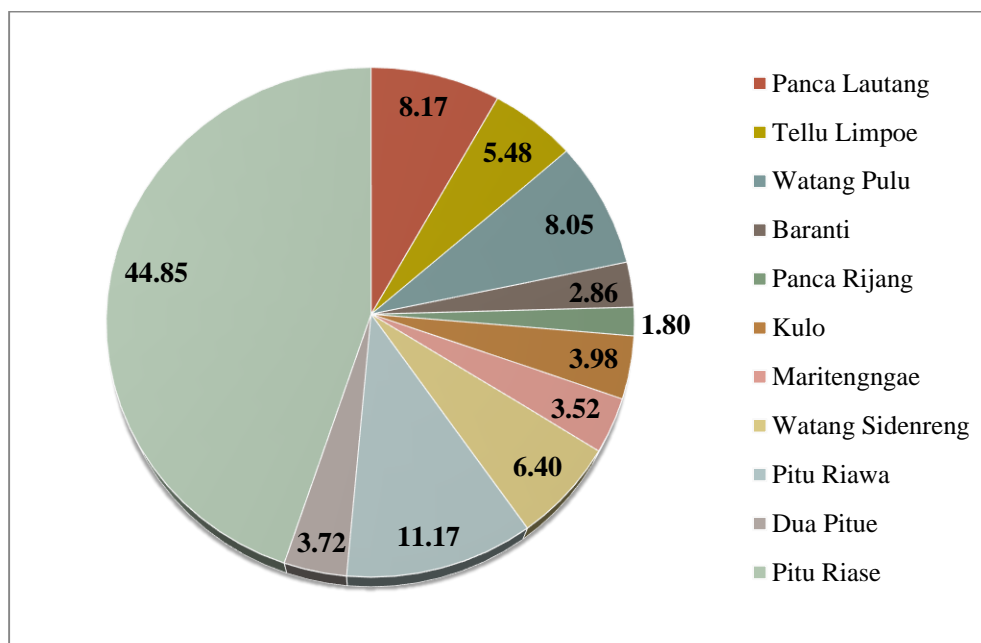
- a. Sebelah utara berbatasan dengan Kabupaten Pinrang dan Kabupaten Enrekang
- b. Sebelah timur berbatasan dengan Kabupaten Luwu dan Kabupaten Wajo
- c. Sebelah selatan berbatasan dengan Kabupaten Barru dan Kabupaten Soppeng
- d. Sebelah barat berbatasan dengan Kabupaten Pinrang dan Kota Parepare

Wilayah Kabupaten Sidenreng Rappang terdiri atas 11 kecamatan, 106 Desa/kelurahan. Adapun kecamatan yang masuk dalam pembagian wilayah administratif Kabupaten Sidenreng Rappang yakni Kecamatan Panca Lautang, Kecamatan Tellu Limpoe, Kecamatan Watang Pulu, Kecamatan Baranti, Kecamatan Panca Rijang, Kecamatan Kulo, Kecamatan Maritengngae, Kecamatan Watang Sidenreng, Kecamatan Pitu Riawa, Kecamatan Dua Pitue dan Kecamatan Pitu Riase. Untuk lebih jelasnya pembagian daerah administratif wilayah Kabupaten Sidenreng Rappang dapat dilihat pada tabel 3 berikut;

Tabel 3
Luas Daerah dan Pembagian Daerah Administrasi
di Kabupaten Sidenreng Rappang Tahun 2014

No.	Kecamatan	Luas (Km ²)	Persentase (%)
1.	Panca Lautang	153,93	8,17
2.	Tellu Limpoe	103,20	5,48
3.	Watang Pulu	151,31	8,05
4.	Baranti	53,89	2,86
5.	Panca Rijang	34,02	1,80
6.	Kulo	75	3,98
7.	Maritengngae	65,9	3,52
8.	Watang Sidenreng	120,81	6,40
9.	Pitu Riawa	210,43	11,17
10.	Dua Pitue	69,99	3,72
11.	Pitu Riase	844,77	44,85
Jumlah		1.883,25	100,00

Sumber: Badan Pusat Statistik Kab.Sidenreng Rappang Tahun 2015



Grafik 1. Grafik Pembagian Daerah Administratif Kabupaten Sidrap

Berdasarkan tabel 3 dan grafik 1 dapat diketahui bahwa tiga wilayah di Kabupaten Sidenreng Rappang yang mempunyai persentase luas wilayah tertinggi yaitu Kecamatan Pitu Riase dengan persentase 44,85%, kemudian Kecamatan Pitu Riawa dengan persentase wilayah 21,04% dan Kecamatan Watang Pulu dengan persentase 15,13%. Sedangkan tiga wilayah yang memiliki persentase luas wilayah terkecil yaitu Kecamatan Panca Rijang dengan persentase 3,40%, kemudian Kecamatan Baranti dengan persentase 5,39%, dan Kecamatan Maritengngae dengan persentase 6,59% dari luas Kabupaten Sidenreng Rappang.

Gambar 3
Peta Administrasi Kabupaten Sidenreng Rappang

2. Kondisi Topografi dan Kelerengan

Kondisi kelerengan yang ada di Kabupaten Sidenreng Rappang terbagi dalam 4 (empat) kategori yaitu :

- a. Kemiringan lereng 0 – 2 %, yang tersebar diseluruh wilayah.
- b. Kemiringan lereng 2 – 15 %, yang termasuk dalam kategori tersebar adalah pada 5 (lima) kecamatan.
- c. Kemiringan lereng 15 – 40 %, yang juga termasuk pada kategori ini terdapat pada 5 (lima) kecamatan. serta
- d. Kemiringan lereng diatas 40 %, pada kategori ini terdapat di 5 (lima) kecamatan.

Untuk deskripsi kondisi topografi tiap-tiap kecamatan lebih jelasnya dapat dilihat pada tabel 4 berikut;

Tabel 4
Kondisi Topografi di Kabupaten Sidenreng Rappang
Berdasarkan Kecamatan Tahun 2014

No.	Kecamatan	Keadaan Tanah (%)				
		Datar	Berbukit	Bergunung	Rawa/Danau	Total
1.	Panca Lautang	15	25	57	3	100
2.	Tellu Limpoe	15	35	49	1	100
3.	Watang Pulu	25	5	70	-	100
4.	Baranti	100	-	-	-	100
5.	Panca Rijang	97	3	-	-	100
6.	Kulo	90	5	5	-	100
7.	Maritengngae	100	-	-	-	100
8.	Watang Sidenreng	85	15	-	-	100
9.	Pitu Riawa	60	10	30	-	100
10.	Dua Pitue	100	-	-	-	100
11.	Pitu Riase	35	25	40	-	100

Sumber: Badan Pusat Statistik Kab.Sidenreng Rappang Tahun 2015

Keadaan topografi di Kabupaten Sidenreng Rappang yang bervariasi mulai dari datar sampai curam agak menguntungkan dari aspek ketergantungannya. Pengaturan air yang semakin baik dan berfungsinya saluran pengairan menyebabkan daerah tidak tergenang kecuali jika terjadi banjir dan bencana alam lainnya. Daerah yang kadang tergenang terdapat di Kecamatan Panca Lautang, Tellu Limpoe, Maritengngae dan Watang Sidenreng dengan luasan yang sempit. Sedangkan Daerah yang tergenang terdapat di Kecamatan Maritengngae, Watang Sidenreng, Pitu Riawa dan Pitu Riase. Daerah tergenang tersebut merupakan Daerah rawa. Luas Kabupaten Sidenreng Rappang berdasarkan drainase dapat dilihat pada tabel 5;

Tabel 5

Luas Wilayah Berdasarkan Drainase Tanah
Di Kabupaten Sidenreng Rappang, Tahun 2009

No.	Drainase Tanah	Luas	
		Km ²	%
1.	Tidak Tergenang	1.827,39	97,03
2.	Kadang Tergenang	18,37	0,98
3.	Tergenang (Rawa)	8,53	0,45
4.	Danau	28,96	1,54
Jumlah		1.883,25	100

Sumber: Badan Pusat Statistik Kab.Sidenreng Rappang Tahun 2015

Terjadinya erosi dipengaruhi oleh kemiringan tanah, ketinggian tempat, tekstur, jenis tanah, curah hujan dan tumbuhan penutup tanah (vegetasi). Oleh karena itu keadaan erosi disuatu tempat akan bervariasi tergantung dari banyaknya faktor pendukung terjadinya erosi yang ada

ditempat itu. Berdasarkan terkikisnya tanah permukaan, maka tanah di Kabupaten Sidenreng Rappang dibedakan atas daerah yang ada erosi dan tidak ada erosi. Luas wilayah berdasarkan ada erosi dan tidak ada erosi di Kabupaten Sidenreng Rappang dapat dilihat pada tabel 6 berikut;

Tabel 6
Luas Wilayah Berdasarkan Potensi Erosi
Di Kabupaten Sidenreng Rappang, Tahun 2009

No.	Ada Tidaknya Erosi	Luas	
		Km ²	%
1.	Ada Erosi	792,83	42,10
2.	Tidak Ada Erosi	1.061,46	56,36
3.	Danau	28,96	1,54
Jumlah		1.883,25	100

Sumber: Badan Pusat Statistik Kab.Sidenreng Rappang Tahun 2015

3. Iklim dan Curah Hujan

Keadaan iklim Kabupaten Sidenreng Rappang adalah identik dengan keadaan iklim wilayah lain yang ada di Pulau Sulawesi secara keseluruhan, hal ini dapat dilihat pada temperatur udara maksimum 35 °C dan suhu udara minimum 26 °C dengan jumlah curah hujan rata-rata 991,50 mm/tahun. Seperti daerah di Indonesia pada umumnya Kabupaten Sidenreng Rappang mempunyai iklim tropis yang ditandai dengan adanya 2 (dua) musim, yakni musim hujan dan musim kemarau. Musim hujan berlangsung antara bulan Oktober sampai dengan bulan April dan musim kemarau berlangsung antara bulan April sampai dengan bulan Oktober.

Gambar 4
Peta Topografi Kabupaten Sidenreng Rappang

Gambar 5
Peta Kemiringan Lereng Kabupaten Sidenreng Rappang

4. Hidrologi

Air tanah bebas (watertable groundwater) dijumpai pada endapan aluvial dan endapan pantai. Kedalaman air tanah sangat bervariasi yang tergantung pada keadaan dan jenis lapisan batuan. Pada wilayah Kabupaten Sidenreng Rappang, terdapat 38 (Tiga Puluh Delapan) sungai yang mengalir berbagai Kecamatan. Di Kecamatan Panca Lautang terdapat 6 (enam) aliran sungai sepanjang 33.750 M, Kecamatan Tellu Limpoe dengan panjang 18.000 M, Kecamatan Watang Pulu dengan panjang 39.000 M, Kecamatan Baranti dengan panjang 15 M, Kecamatan Panca Rijang dengan panjang 19.550 M, Kecamatan Kulo dengan panjang 25.700 M, Kecamatan Maritengngae dengan panjang 5.000 M, Kecamatan Dua Pitue dengan panjang 68.460 M, merupakan Kecamatan yang memiliki aliran sungai terpanjang di Kabupaten Sidenreng Rappang, Kecamatan Pitu Riawa dengan panjang 7.500 M. Untuk mengetahui lebih jelas, dapat diketahui nama, panjang, lebar dan kedalaman sungai yang ada di Kabupaten Sidenreng Rappang seperti tabel 7 berikut ini :

Tabel 7

Nama Sungai, Panjang, Lebar dan Kedalaman Sungai
Di Kabupaten Sidenreng Rappang Tahun 2014

No.	Kecamatan	Nama Sungai	Panjang (Km)	Lebar (m)	Kedalaman (m)
1.	Panca Lautang	- Bilokka	20.000	22	9
		- Lokabatu	2000	6	3
		- Pape	2.000	2	3
		- Cakkarela	1.500	2	2
		- Bengkulu	5.000	6	2,5

		- Sessanriu	3.250	13	2,5
2.	Tellu Limpoe	- La Toling	5.000	5	2
		- Pamantingan	7.000	7	2,5
		- Watan Lowa	6.000	3	1,5
3.	Watang Pulu	- Bangkae	5.000	10	8
		- Cakkalaloe	5.000	10	5
		- Alekaraje	11.000	8	3
		- Lompengan	5.000	8	2,5
		- Datae	3.000	6	2,5
		- Pabbaresseng	4.000	5	2,5
		- Polojiwa	3.000	4	2,5
		- Batu Pute	3.000	3	3
4.	Baranti	- Rappang	15.000	30	5
5.	Panca Rijang	- Rappang	10.000	25	8
		- Poka	2.500	5	7
		- Tellang	2.550	5	7
		- Taccipi	4.500	6	5
6.	Kulo	- Pangkiri	4.200	10	8
		- Kulo	7.500	7	5
		- Anrellie	2.000	7	6
		- Anyuara	4.200	8	5
		- Cinra Anin	7.500	8	5
7.	Maritengngae	- Takkalasi	5.000	8	3
9.	Pitu Riawa	- Anabannae	5.000	7	3
		- Banjara	2.500	6	2,5
10.	Dua Pitue	- Bila	15.100	70	4
		- Baramish	11.750	50	5
		- Betao	10.085	50	3
		- Tanrutedong	4.250	100	5
		- Kalempangan	6.375	80	4
		- Lancirang	8.150	10	3
		- Samalangi	2.500	8	2
		- Loka	10.250	25	3

Sumber: Badan Pusat Statistik Kab.Sidenreng Rappang Tahun 2015

Pada umumnya kondisi hidrologi di Kabupaten Sidenreng Rappang sangat berkaitan dengan tipe iklim dan kondisi geologi yang ada. Kondisi hidrologi permukaan ditentukan oleh sungai-sungai yang ada yang pada umumnya berdebit kecil, oleh karena sempitnya daerah

aliran sungai sebagai wilayah tangkapan air (catchment area) dan sistem sungainya. Kondisi tersebut diatas menyebabkan banyaknya aliran sungai yang terbentuk.

5. Kondisi Jenis Tanah dan Batuan

Persebaran jenis tanah di Kabupaten Sidenreng Rappang dipengaruhi oleh jenis batuan, iklim dan geomorfologi lokal, sehingga perkembangannya ditentukan oleh tingkat pelapukan batuan kawasan tersebut. Kualitas tanah mempunyai pengaruh besar terhadap intensitas penggunaan lahannya. Tanah-tanah yang sudah berkembang horisonnya akan semakin intensif pemanfaatannya terutama untuk kegiatan pertanian dan perkebunan. Kualitas tanah dan penyebarannya ini akan sangat berpengaruh dalam pengembangan wilayah ini, hal mana terkait dengan prinsip pemanfaatan lahan yang berdasarkan kesesuaian daya tampung dan daya dukung lahannya.

Tabel 8
Jenis Tanah di Kabupaten Sidenreng Rappang Tahun 2014

No.	Kecamatan	Jenis Tanah
1.	Panca Lautang	<ul style="list-style-type: none"> - Kompleks Mediteran Coklat regosal , Retosol - Regosol Coklat - Alluvial Kekelabuan - Alluvial Hidromorf
2.	Tellu Limpoe	<ul style="list-style-type: none"> - Alluvial Kelabu Tua - Alluvial Hidromorf - Alluvial Colkat Kelabu - Regosol Coklat
3.	Watang Pulu	<ul style="list-style-type: none"> - Regosol Coklat Kelabu - Grumesol Kelabu tua - Regosol Coklat

4.	Baranti	<ul style="list-style-type: none"> - Alluvial Kelabu Tua - Regosol Kekelabuan - Alluvial Hidromorf
5.	Panca Rijang	<ul style="list-style-type: none"> - Alluvial Kelabu - Padsolit Coklat - Kompleks Padsolit Coklat Kekuningan & Regosol
6.	Kulo	<ul style="list-style-type: none"> - Regosol coklat kekelabuan - Podsolik merah kekuningan
7.	Maritengngae	<ul style="list-style-type: none"> - Alluvial Kelabu Tua - Alluvial Coklat Kelabu - Grumesol Kelabu Tua - Kompleks Padsolit Coklat Kekuningan & regosol - Regosol Coklat Kelabuan
9.	Pitu Riawa	<ul style="list-style-type: none"> - Alluvial Coklat Kelabu - Alluvial Hidromorf
10.	Dua Pitue	<ul style="list-style-type: none"> - Alluvial coklat kelabu - Alluvial Hirdomorf - Padsolit Merah kekuningan - Kompleks padsolit coklat Kekuningan & regosol
11.	Pitu Riase	<ul style="list-style-type: none"> - Kompleks Mediteran Coklat kekelabuan & regusol - Podsolik coklat - Padsolit Merah kekuningan

Sumber: Badan Pusat Statistik Kab.Sidenreng Rappang Tahun 2015

6. Tutupan Lahan

Sumberdaya lahan di Kabupaten Sidenreng Rappang dapat terlihat dari kondisi tutupan lahan atau pemanfaatan lahan yang terbentuk. Pada dasarnya pembentukan pola pemanfaatan lahan dipengaruhi oleh faktor fisik lahan seperti letak geografis, struktur geologi dan tanah, klimatologi wilayah, dan sektor kegiatan ekonomi masyarakat. Pemanfaatan lahan yang terbentuk hingga saat ini di Kabupaten Sidenreng Rappang terdiri atas sawah, pemukiman, kebun

campuran, ladang, padang rumput, kolam, tambak, rawa, danau, perkebunan, belukar, hutan lebat, hutan sejenis, tanah sawah dan tanah kering.

Dominasi oleh tanah sawah dan tanah kering mencapai sekitar 188.325 Ha dari total luas wilayah Kabupaten Sidenreng Rappang dan luasan yang terbesar adalah di Kecamatan Pitu Riase dan Kecamatan Pitu Riawa yaitu masing-masing 84,477 Ha, dan 21.043 Ha. Pertanian mempunyai luas lahan masing-masing untuk sawah seluas 46.984 Ha dan yang terdapat sawah terbesar adalah di Kecamatan Panca Lautang yaitu 6.155 Ha dan Kecamatan watang Sidenreng yaitu 6.117 Ha, sedangkan wilayah yang paling terendah, berada pada kecamatan Panca Rijang yaitu 2.085 Ha. Untuk lebih jelasnya dapat dilihat pada tabel 9 dan gambar 9 berikut ini;

Tabel 9
Penggunaan Lahan di Kabupaten Sidenreng Rappang Tahun 2013

No.	Kecamatan	Luas (Km ²)	Persentase (%)
1.	Sawah	469,69	24.94
2.	Permukiman	41,26	2.19
3.	Kebun Campuran	213,91	11.36
4.	Ladang	14,64	0.78
5.	Padang Rumput	180,32	9.57
6.	Kolam/Tambak/Rawa	7,65	0.41
7.	Danau	16,36	0.87
8.	Perkebunan	184,43	9.79
9.	Belukar	226,68	12.04
10.	Hutan Lebat	597,24	31.71
11.	Hutan Sejenis	16,32	0.87
Jumlah		1.883,25	100.00

Sumber: Peta Penggunaan Lahan Kabupaten Sidrap Tahun 2015

Gambar 6
Peta Hidrologi Kabupaten Sidenreng Rappang

Gambar 7
Peta Jenis Tanah Kabupaten Sidenreng Rappang

Gambar 8
Peta Geologi Kabupaten Sidenreng Rappang

Gambar 9
Peta Penggunaan Lahan Kabupaten Sidenreng Rappang

7. Kependudukan

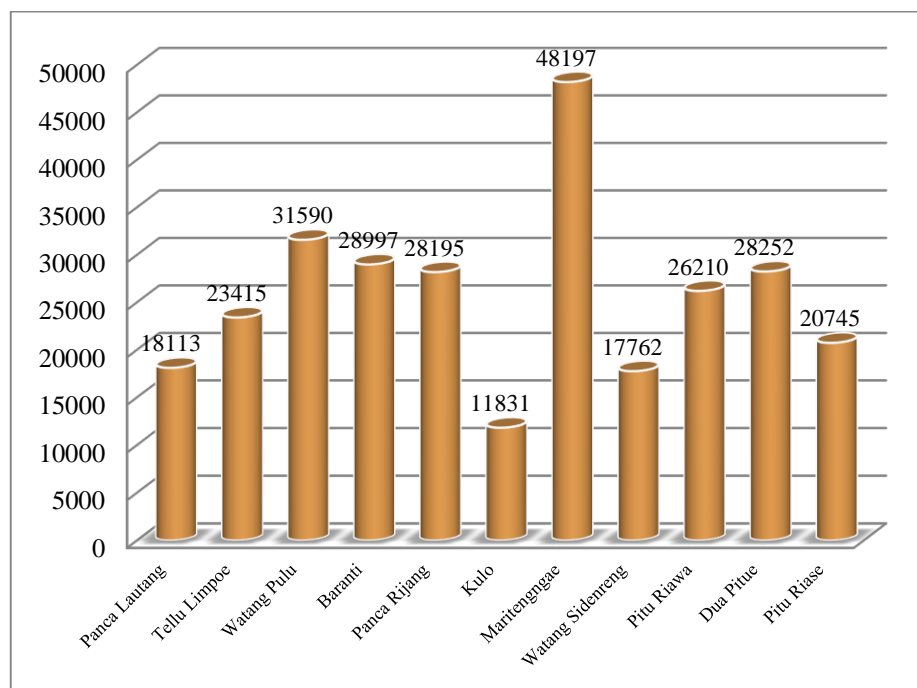
a. Jumlah Penduduk

Pada dasarnya jumlah penduduk di suatu wilayah menjadi faktor yang sangat menentukan peningkatan pembangunan daerah dan menjadi penggerak utama pembangunan karena ketersediaan Sumber Daya Manusia (SDM) yang bisa mengelola Sumber Daya Alam (SDA) yang ada secara optimal dan maksimal. Jumlah penduduk di Kabupaten Sidenreng Rappang terbesar berada pada Kecamatan Maritengngae yaitu 48.197 jiwa atau sekitar 17.01 % dan di susul Kecamatan Watang Pulu yaitu sebanyak 31.590 jiwa atau sekitar 11.15 %, sedangkan jumlah penduduk yang paling kecil adalah pada Kecamatan Kulo yang hanya berjumlah 11.831 jiwa. Untuk lebih jelasnya dapat dilihat pada tabel 10 berikut;

Tabel 10
Jumlah Penduduk di Kabupaten Sidenreng Rappang Tahun 2013

No.	Kecamatan	Penduduk (Jiwa)	Persentase (%)
1.	Panca Lautang	18.113	6.39
2.	Tellu Limpoe	23.415	8.26
3.	Watang Pulu	31.590	11.15
4.	Baranti	28.997	10.24
5.	Panca Rijang	28.195	9.95
6.	Kulo	11.831	4.18
7.	Maritengngae	48.197	17.01
8.	Watang Sidenreng	17.762	6.27
9.	Pitu Riawa	26.210	0.93
10.	Dua Pitue	28.252	9.97
11.	Pitu Riase	20.745	7.32
Jumlah		283.307	100

Sumber: Badan Pusat Statistik Kab.Sidenreng Rappang Tahun 2015



Grafik 2. Jumlah Penduduk di Kabupaten Sidenreng Rappang Tahun 2013

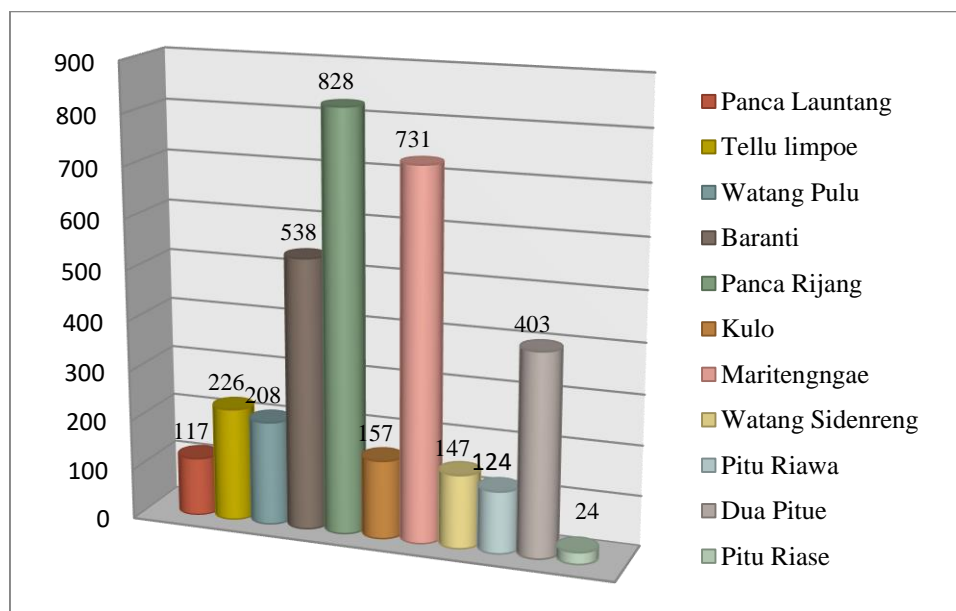
b. Kepadatan Penduduk

Jumlah penduduk Kabupaten Sidenreng Rappang pada akhir tahun 2013 berjumlah 283.307 jiwa yang terdistribusi pada 11 kecamatan, dengan tingkat persebaran yang tidak merata pada setiap kecamatan. Distribusi kepadatan penduduk terbesar terdapat di Kecamatan Panca Rijang dengan nilai kepadatan 828 jiwa/ Km² atau sekitar 23,64 % dari total kepadatan penduduk Kabupaten Sidenreng Rappang, sedangkan distribusi kepadatan penduduk terkecil adalah Kecamatan Pitu Riase dengan nilai kepadatan 24 jiwa/ Km² atau sekitar 0.69 % dari jumlah penduduk Kabupaten Sidenreng Rappang, secara rinci diuraikan pada tabel 11 berikut;

Tabel 11
Kepadatan Penduduk di Kabupaten Sidenreng Rappang
Berdasarkan Kecamatan Tahun 2013

No.	Kecamatan	Kepadatan Penduduk (Jiwa/Km ²)	Persentase (%)
1.	Panca Lautang	117	3.34
2.	Tellu Limpoe	226	6.45
3.	Watang Pulu	208	5.94
4.	Baranti	538	15.36
5.	Panca Rijang	828	23.64
6.	Kulo	157	4.48
7.	Maritengngae	731	20.87
8.	Watang Sidenreng	147	4.20
9.	Pitu Riawa	124	3.54
10.	Dua Pitue	403	11.50
11.	Pitu Riase	24	0.69
Jumlah		150	100

Sumber: Badan Pusat Statistik Kab.Sidenreng Rappang Tahun 2015



Grafik 3. Kepadatan Penduduk di Kabupaten Sidenreng Rappang Tahun 2013

Gambar 10
Peta Kepadatan Penduduk Kabupaten Sidenreng Rappang

8. Potensi Sumber Daya Alam

Kabupaten Sidenreng Rappang merupakan daerah yang mengunggulkan sumber daya pertanian sebagai komoditi andalan daerah. Oleh karena itu, berbagai usaha dilakukan untuk pengembangan bidang pertanian terus digalakkan dalam rangka percepatan pembangunan wilayah. Sejalan dengan itu, salah satu landasan dibentuknya Kawasan Pengembangan Ekonomi Terpadu (KAPET) untuk dapat mengakomodir perkembangan wilayah dalam mengembangkan potensi daerah.

a. Tanaman Pangan

Sektor Pertanian memiliki peranan penting dalam perekonomian Kabupaten Sidrap. Pada tahun 2013, kontribusi Sektor Pertanian terhadap PDRB sebesar 44,69 persen. Beberapa komoditas tanaman pangan yang paling banyak dihasilkan di Kabupaten Sidrap antara lain: padi, jagung, ubi kayu, ubi jalar dan kacang-kacangan. Luas areal persawahan yang ada di Kabupaten Sidenreng Rappang sangat potensial dalam pengembangan komoditi tersebut. Produksi tanaman padi di Kabupaten Sidenreng Rappang pada tahun 2013 mencapai 463.001,20 ton yang dipanen dari areal seluas 82.915,57 Ha atau dengan produktivitas sebesar 55,84 Ku/Ha. Bila dibandingkan dengan keadaan tahun 2012, produksi tahun 2013 mengalami peningkatan sekitar 1,76 persen, dimana produksi tahun 2012 sebesar 454.988,93 ton dengan areal panen seluas 79.960,75 Ha atau dengan

produktivitas sebesar 56,90 Ku/Ha. Selengkapnya dapat dilihat pada tabel 12 berikut;

Tabel 12
Luas Panen, Produksi dan Produktifitas Tanaman Padi
di Kabupaten Sidenreng Rappang Tahun 2013

No.	Kecamatan	Luas Panen (Ha)	Produksi (Ton)	Produktivitas
1.	Panca Lautang	6.009,23	30.158,17	48,30
2.	Tellu Limpoe	3.332,20	17.937,39	51,34
3.	Watang Pulu	6.504,86	33.913,41	50,21
4.	Baranti	6.585,70	41.635,43	60,72
5.	Panca Rijang	4.317,33	23.306,85	51,98
6.	Kulo	4.768,69	26.927,81	53,14
7.	Maritengngae	9.264,06	55.863,08	57,78
8.	Watang Sidenreng	11.230,25	68.676,73	59,22
9.	Pitu Riawa	14,081,84	70.942,04	48,48
10.	Dua Pitue	11.397,70	66.755,31	56,62
11.	Pitu Riase	5.433,71	26.885,02	47,33
Jumlah		82.915,57	463.001,20	55,84

Sumber: Badan Pusat Statistik Kab.Sidenreng Rappang Tahun 2015

Sedangkan kondisi pengairan sawah di daerah ini berdasarkan jenis pengairannya dapat diklasifikasikan dalam beberapa jenis yaitu irigasi teknis, setengah teknis atau semi teknis, irigasi sederhana, dan irigasi non-PU. Untuk irigasi teknis rata-rata panen dapat dilakukan sebanyak dua sampai tiga kali dalam setahun, begitu pula dengan irigasi non teknis. Luas lahan sawah yang sudah menggunakan irigasi seluas 38.125 Ha dan yang menggunakan tadah hujan 6.832 Ha terdapat di Kabupaten Sidenreng Rappang tahun 2013. Penggunaan tanah berdasarkan irigasi sederhana dan sederhana non

PU pada umumnya masih kecil dibandingkan dengan tabel diatas, kondisi ini menunjukkan adanya kepedulian yang cukup serius dalam mengembangkan potensi pertanian tanaman pangan khususnya padi di daerah ini.

Produksi tanaman jagung pada tahun 2013 mencapai 39.954 ton dengan luas areal panen sebesar 10.102 Ha atau dengan produktivitas sebesar 39,55 Ku/Ha. Berbeda dengan produksi tanaman padi, produksi tanaman jagung tahun 2013 mengalami penurunan sekitar 27,32 persen dibanding tahun 2012, dimana produksi jagung tahun 2012 sebesar 54.976 ton dengan luas areal panen sebesar 13.792 Ha atau dengan produktivitas sekitar 39,86 Ku/Ha.

b. Tanaman Perkebunan

Tiga jenis komoditas tanaman perkebunan rakyat yang banyak ditemukan daerah ini antara lain: kakao, jambu Mete, dan kelapa. Produksi kakao pada tahun 2013 mencapai 11.017,36 ton yang dipanen dari areal seluas 8.059,50 Ha. Jika dibandingkan dengan tahun sebelumnya, terjadi peningkatan yang tidak terlalu signifikan. Berbeda dengan kakao, produksi tanaman jambu Mete dan kelapa mengalami penurunan tajam. Pada tahun 2013 produksi jambu Mete hanya mencapai 2.297,91 ton yang dipanen dari area seluas 4.074,31 Ha atau turun sebesar 66,55 persen dibanding tahun sebelumnya. Sedangkan produksi kelapa mencapai 2.721,49 ton yang dipanen dari areal seluas 1.922,26 Ha atau turun sebesar 44,03 persen.

c. Peternakan

Beberapa ternak yang banyak ditemukan di kabupaten Sidrap antara lain: sapi, kerbau, kuda, kambing/domba, ayam dan itik. Selain dikenal sebagai daerah lumbung padi, Kabupaten Sidrap juga dikenal sebagai penghasil telur. Pada tahun 2013 populasi ayam mencapai 8.054.867 ekor yang terdiri dari ras petelur sebanyak 4.041.027 ekor, ras pedaging sebanyak 2.496.604 ekor, ras buras sebanyak 1.517.236 ekor.

9. Kondisi Perekonomian (Produk Domestik Regional Bruto)

Selama periode 2009-2012, PDRB Kabupaten Sidenreng Rappang atas dasar harga berlaku dan harga konstan menunjukkan perkembangan yang pesat dimana pada tahun 2012, PDRB atas dasar harga berlaku berjumlah 4,93 trilyun rupiah, sedangkan untuk harga konstan 2000 berjumlah 1,84 trilyun rupiah. Kemudian pada tahun 2013 nilai tersebut mengalami peningkatan yang cukup signifikan yakni menjadi sekitar 5,64 trilyun rupiah untuk harga berlaku dan 1,98 trilyun rupiah atas dasar harga konstan 2000.

Sejauh ini persentase PDRB Kabupaten Sidenreng Rappang terhadap Provinsi Sulawesi Selatan yakni 3,57%. Untuk lebih jelasnya perkembangan PDRB Sul-Sel dan PDRB Kabupaten Sidenreng Rappang atas dasar harga berlaku 2009-2013 (juta rupiah) dapat dilihat pada tabel 13 berikut;

Tabel 13
Perkembangan PDRB Sul-Sel dan PDRB Kabupaten Sidenreng Rappang
Atas Dasar Harga Berlaku 2009-2013 (Juta Rupiah)

Tahun	PDRB Sulsel	PDRB Sidrap	Persentase PDRB Sidrap terhadap PDRB Sulsel
2009	99.904.658,31	2.944.140,55	2.83
2010	117.830.270,49	3.366.800,74	2.95
2011	137.389.879,40	4.215.930,02	2.86
2012	159.427.096,97	4.932.509,64	3.07
2013	184.783.059,05	5.642.352,81	3.57
Rata-rata			3.11

Sumber : Statistik Kabupaten Sidenreng Rappang Tahun 2015

Adapun penyusun sektor perekonomian di Kabupaten Sidenreng Rappang meliputi pertanian, pertambangan dan galian, industri pengolahan, listrik gas dan air bersih, bangunan, perdagangan hotel dan restoran, angkutan dan komunikasi, keuangan persewaan dan jasa serta jasa-jasa lainnya. Adapun perkembangan PDRB menurut lapangan usaha Kabupaten Sidenreng Rappang atas dasar harga berlaku tahun 2009-2013 yakni dapat dilihat pada tabel 14 berikut;

Tabel 14
Produk Domestik Regional Bruto Menurut Lapangan Usaha Kabupaten Sidenreng Rappang Atas Dasar Harga Berlaku, Tahun 2009-2013 (Juta Rupiah)

No	Sektor Perekonomian	2009	2010	2011	2012	2013
1	Pertanian	1.276.699	1.440.822	1.915.017	2.243.862	2.521.630
2	Pertambangan dan galian	12.350	14.080	19.162	23.610	28.787
3	Industri pengolahan	176.076	192.484	233.421	275.999	318.762
4	Listrik gas dan air bersih	34.941	41.367	49.129	59.182	70.278
5	Bangunan	157.712	185.564	223.587	272.776	334.234
6	Perdagangan, hotel, dan restoran	337.519	385.424	457.853	562.309	589.908
7	Angkutan dan komunikasi	87.028	96.354	112.713	130.678	151.455

8	Keu. Persewaan dan jasa	156.929	190.789	218.679	260.930	317.743
9	Jasa-jasa	704.880	819.814	986.392	1.139.154	1.1300.251
Pertumbuhan		2.944.140	3.366.701	4.12.957	4.932.508	5.642.352

Sumber: PDRB Kabupaten Sidenreng Rappang Tahun 2014

Dengan melihat struktur perekonomian Kabupaten Sidenreng Rappang diketahui bahwa sektor pertanian masih merupakan tumpuan perekonomian Kabupaten Sidenreng Rappang pada tahun 2013, dimana sektor tersebut menguasai sekitar 44,69 % dalam struktur pembentukan PDRB Kabupaten Sidenreng Rappang. Ini berarti mengalami pergeseran posisi dibandingkan tahun 2012 yang kontribusi sektor pertanian dalam struktur ekonomi Kabupaten Sidenreng Rappang adalah sebesar 45,49%. Tabel 15 berikut menyajikan pertumbuhan sektor pertanian Kabupaten Sidenreng Rappang dirinci menurut Sub Sektor Atas Dasar Harga Konstan Tahun 2009-2011.

Tabel 15

Pertumbuhan Sektor Pertanian Kabupaten Sidenreng Rappang dirinci Menurut Sub Sektor Atas Dasar Harga Konstan Tahun 2009-2013

Sektor	Pertumbuhan (%)				
	2009	2010	2011	2012	2013
pertanian tanaman pangan	4.33	0.72	18.98	7.80	5.35
Perkebunan	2.49	2.25	2.70	3.25	4.37
Peternakan	5.29	6.80	7.09	8.89	9.09
Kehutanan	6.94	7.16	7.47	6.76	6.25
Perikanan	5.36	6.64	7.68	7.72	7.17
Pertanian	4.19	1.52	15.62	7.34	5.55

Sumber: PDRB Kabupaten Sidenreng Rappang Tahun 2014

B. *Gambaran Umum Kecamatan Watang Sidenreng*

1. **Letak Administratif**

Kecamatan Wattang Sidenreng merupakan salah satu kecamatan yang ada di Sidenreng Rappang yang berjarak sekitar 15 Km dari kabupaten Sidenreng Rappang . Secara administrasi, Kecamatan Wattang Sidenreng mempunyai batas wilayah sebagai berikut:

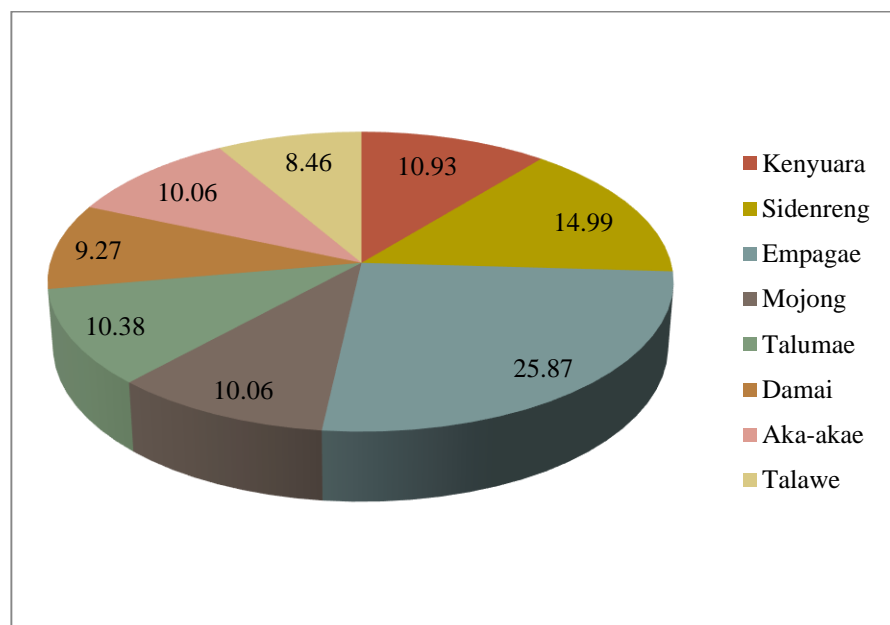
- a. Sebelah utara berbatasan dengan Kecamatan Panca Rijang
- b. Sebelah timur berbatasan dengan Kabupaten Pitu Riawa
- c. Sebelah selatan berbatasan dengan Kecamatan Tellu Limpoe
- d. Sebelah barat berbatasan dengan Kecamatan Maritengae

Kecamatan Wattang Sidenreng memiliki luas wilayah 120,81 Km² yang terdiri dari 8 kelurahan/desa, 17 lingkungan, dan 41 RW Dan 89 RT Untuk lebih jelasnya dapat dilihat pada tabel 16 dan gambar 4 berikut;

Tabel 16
Luas Daerah dan Pembagian Daerah Administrasi
di Kecamatan Watang Sidenreng Tahun 2013

No	Desa	Luas Wilayah (Km ²)	Persentase (%)
1	Kenyuara	12.54	10.93
2	Sidenreng	13.20	14.99
3	Empagae	12.51	25.87
4	Mojong	18.11	10.06
5	Talumae	12.15	10.38
6	Damai	30.25	9.27
7	Aka-akae	11.19	10.06
8	Talawe	10.22	8.46
Jumlah		120.81	100

Sumber: Badan Pusat Statistik Kecamatan Watang Sidenreng Tahun 2015



Grafik 4. Grafik Pembagian Daerah Administratif Kec. Watang Sidenreng

Berdasarkan tabel 13 dan grafik 4 diketahui bahwa wilayah dengan luas terbesar yakni Desa Empagae dengan luas 12,51 Km² atau 25,87 % terhadap luas wilayah Kecamatan Watang Sidenreng sedangkan wilayah desa dengan luas terkecil yakni Desa Talawe dengan luas 10,22 Km² atau nilai persentase sebesar 8,46.

2. Kondisi Topografi dan Kemiringan Lereng

Kondisi topografi di Kecamatan Watang Sidenreng ditandai dengan mendominasinya wilayah pedataran. Ketinggian wilayah Kecamatan Watang Sidenreng diklasifikasikan ke dalam tiga kategori yakni ketinggian 0-25 mdpl, 25-50 mdpl dan 50-100 mdpl. Untuk lebih jelasnya luas wilayah pada masing-masing ketinggian (mdpl) di wilayah Kecamatan Watang Sidenreng dapat dilihat pada tabel 17 berikut;

Tabel 17

Kondisi Topografi di Kecamatan Watang Sidenreng

No.	Ketinggian (mdpl)	Morfologi	Luas (Km ²)	Persentase (%)
1	0-25	Pedataran	48.53	40.17
2	25-50	Pedataran	49.77	41.20
3	50-100	Pedataran	22.51	18.63
Jumlah			120.81	100.00

Sumber: Peta Topografi Kecamatan Watang Sidenreng Tahun 2015

Berdasarkan tabel 15 diketahui bahwa luas terbesar yakni wilayah dengan ketinggian 25-50 mdpl dengan luas 49.77 Km² atau 41,20 % dari total luas wilayah Kecamatan Watang Sidenreng serta wilayah dengan ketinggian 50-100 mdpl merupakan wilayah dengan nilai persentase terkecil yakni hanya 18.63%. Sedangkan kondisi kemiringan lereng di wilayah Kecamatan Watang Sidenreng yakni keseluruhan wilayah yang memiliki luas 120.81 Km² memiliki rentang slope/kemiringan 0-8%.

3. Kondisi Hidrologi

Pada wilayah Kecamatan Watang Sidenreng, kondisi hidrologi umumnya dipengaruhi oleh sumber air yang berasal dari sumber air dengan debit yang bervariasi meliputi air tanah dan air permukaan. Air tanah pada umumnya terdapat pada kedalaman 40-100 meter sedangkan air permukaan pada umumnya yakni berupa sungai dan genangan-genangan. Sumber hidrologi di Kecamatan Watang Sidenreng sangat berperan dalam mendukung irigasi persawahan karena berdasarkan

wawancara dengan masyarakat setempat mengenai intensitas produksi pertanian di Kecamatan Watang Sidenreng bahwasanya hal tersebut sangat bergantung pada pengairan sawah di wilayah tersebut.

4. Kondisi Jenis Tanah dan Batuan

Jenis tanah di Kecamatan Watang Sidenreng merupakan jenis tanah dengan tingkat kesuburan yang tinggi sehingga menjadi salah satu pengaruh bagi peningkatan potensi alam berupa produksi pertanian di wilayah ini. Adapun jenis tanah di wilayah ini terdiri atas formasi satuan jenis tanah podsolik, regosol dan alluvial dengan wilayah struktur penyusun tanah regosol yang merupakan wilayah dengan luas terbesar. Lebih rincinya tanah di Kecamatan Watang Sidenreng tersusun atas jenis tanah podsolik merah kekuningan, regosol coklat kekelabuan dan alluvial coklat kekelabuan. Adapun kondisi jenis tanah di Kecamatan Kindang dapat dilihat pada tabel 18 berikut;

Tabel 18
Kondisi Jenis Tanah di Kecamatan Watang Sidenreng

No.	Jenis Tanah	Kategori	Luas (Km ²)	Persentase (%)
1	Podsolik Merah Kekuningan	Podsolik	39.41	32.62
2	Regosol Coklat Kekelabuan	Regosol	64.67	53.53
3	Alluvial Coklat Kekelabuan	Alluvial	16.73	13.85
Jumlah			120.81	100.00

Sumber: Peta Jenis Tanah Kecamatan Watang Sidenreng Tahun 2015

Berdasarkan tabel 18 diketahui bahwa tanah dengan penyusun podsolik merah kekuningan memiliki luas 39,41 Km² atau nilai

persentase sebesar 32.62 % sedangkan luas wilayah dengan jenis tanah regosol coklat kekelabuan yakni 64,67 Km² atau 53,53 % dari total luas Kecamatan Watang Sidenreng serta jenis tanah alluvial coklat kekelabuan memiliki luas 16,73 Km² dan nilai persentase 13.85 %. Dalam hal kondisi geologi di wilayah Kecamatan Watang Sidenreng yakni terstruktur atas kombinasi jenis batuan dengan litologi diorite, bongkah, kerakal, kerikil, pasir, lanau, lempung dan lumpur, perselingan konglomerat aneka bahan, btps litik dan btps gampingan. Untuk lebih jelasnya kondisi geologi di Kecamatan Watang Sidenreng dapat dilihat pada tabel 19.

Tabel 19

Kondisi Geologi di Kecamatan Watang Sidenreng

No.	Jenis Batuan	Litologi	Luas (Km ²)	Persentase (%)
1	Danau	Diorit	8.98	7.44
2	Alluvium	Bongkah, kerakal, kerikil, pasir, lanau, lempung dan lumpur	72.26	59.81
3	Formasi Walanae	Perselingan konglomerat aneka bahan, btps litik, btps gampingan,	39.57	32.75
Jumlah			120.81	100

Sumber: Peta Jenis Tanah Kecamatan Watang Sidenreng Tahun 2015

Tabel 19 menjelaskan bahwa wilayah dengan jenis batuan alluvium yang terdiri atas bongkah, kerakal, kerikil, pasir, lanau, lempung dan lumpur merupakan wilayah dengan luas terbesar dimana memiliki luas senilai 72,26 Km² dan nilai persentase 59.81 %

Gambar 11
Peta Administrasi Kecamatan Watang Sidenreng

Gambar 12
Peta Ketinggian Kecamatan Watang Sidenreng

Gambar 13
Peta Kemiringan Lereng Kecamatan Watang Sidenreng

Gambar 14
Peta Hidrologi Kecamatan Watang Sidenreng

Gambar 15
Peta Jenis Tanah Kecamatan Watang Sidenreng

Gambar 16
Peta Geologi Kecamatan Watang Sidenreng

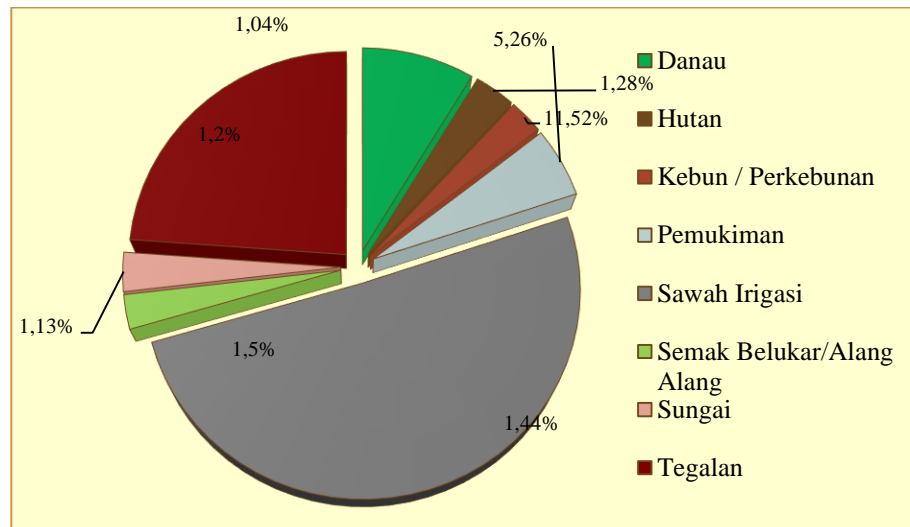
5. Penggunaan Lahan

Komposisi penggunaan lahan di wilayah Kecamatan Watang Sidenreng pada umumnya yakni merupakan kawasan dengan fungsi budidaya. Dalam penjabaran yang lebih rinci pemanfaatan lahan di Kecamatan Watang Sidenreng terbagi atas penggunaan lahan danau, hutan, perkebunan, permukiman, sawah irigasi, semak belukar/ alang-alang, sungai, dan tegalan. Jenis penggunaan lahan terbesar yakni sawah irigasi dengan luas 61.13 Km² atau 50,60 % dari total luas wilayah Kecamatan Watang Sidenreng sedangkan penggunaan lahan dengan luas terkecil yakni lahan semak belukar/ alang-alang yang hanya memiliki luas 3.19 Km². Pada tabel 20 akan dijabarkan mengenai luasan tiap-tiap jenis penggunaan lahan dan persentasenya terhadap luas wilayah Kecamatan Watang Sidenreng.

Tabel 20
Penggunaan Lahan di Kecamatan Watang Sidenreng Tahun 2013

No.	Penggunaan Lahan	Luas (Ha)	Persentase (%)
1.	Danau	10.45	8.65
2.	Hutan	3.81	3.15
3.	Kebun / Perkebunan	3.25	2.69
4.	Pemukiman	6.56	5.43
5.	Sawah Irigasi	61.13	50.60
6.	Semak Belukar/Alang Alang	3.19	2.64
7.	Sungai	3.62	3.00
8.	Tegalan	28.82	23.86
Jumlah		120.81	100

Sumber: Survey Lapangan Tahun 2015 dan Citra Satelit Google Earth



Gambar 5. Diagram Penggunaan Lahan di Kecamatan Watang Sidenreng

Dari data penggunaan lahan Kecamatan Watang Sidenreng yang disajikan dalam bentuk tabulasi dan pemetaan menjadi salah satu dasar dalam mengidentifikasi potensi paling dominan di wilayah penelitian. Lahan persawahan yang merupakan aspek penggunaan lahan paling mendominasi memberi informasi bahwa potensi wilayah ini sangat besar dalam sektor pertanian tanaman pangan.



Gambar 17. Penggunaan Lahan di Kecamatan Watang Sidenreng

Gambar 18
Peta Penggunaan Lahan Kecamatan Watang Sidenreng

6. Demografi

a. Distribusi Jumlah dan Kepadatan Penduduk

Jumlah penduduk Kecamatan Watang Sidenreng pada tahun 2014 yakni sejumlah 18.791 jiwa dengan klasifikasi jumlah penduduk tertinggi yakni di Desa Kenyuara dengan jumlah penduduk 3.959 jiwa sedangkan jumlah penduduk terendah yakni di Desa Talawe yang memiliki 1.391 jiwa penduduk. Untuk lebih jelasnya jumlah penduduk berdasarkan desa/ kelurahan di Kecamatan Watang Sidenreng tahun 2014 dapat dilihat pada tabel 21 berikut;

Tabel 21

Distribusi Jumlah Dan Kepadatan Penduduk
di Kecamatan Wattang Sidenreng Tahun 2014

No	Desa	Jumlah Penduduk (jiwa)	Luas Wilayah (Ha)	Kepadatan Penduduk (Jiwa/Ha)
1	Kenyuara	3959	12.54	276
2	Sidenreng	1988	13.20	150
3	Empagae	3322	12.15	273
4	Mojong	3866	18.11	213
5	Talumae	1931	12.15	158
6	Aka-Akae	1525	11.19	136
7	Damai	1381	31.25	46
8	Talawe	1319	10.22	129
Jumlah		18791	120.81	157

Sumber: Data Monografi Kecamatan Wattang Sidenreng Tahun 2015

Berdasarkan jumlah penduduk sebanyak 18.791 jiwa pada tahun 2014 dan luas wilayah Kecamatan Watang Sidenreng yakni 120.81 Km² maka dapat diketahui kepadatan penduduk di Kecamatan Watang Sidenreng pada tahun 2014 yakni sejumlah 157

jiwa/Km². Adapun kepadatan penduduk berdasarkan desa/kelurahan, dimana Desa Damai yang memiliki nilai kepadatan penduduk 46 jiwa/ Km² merupakan wilayah dengan kepadatan penduduk terendah di Kecamatan Watang Sidenreng sedangkan kepadatan penduduk tertinggi yakni di Desa Kenyuara dengan nilai kepadatan 276 jiwa/ Km².

b. Penduduk Berdasarkan Jenis Kelamin

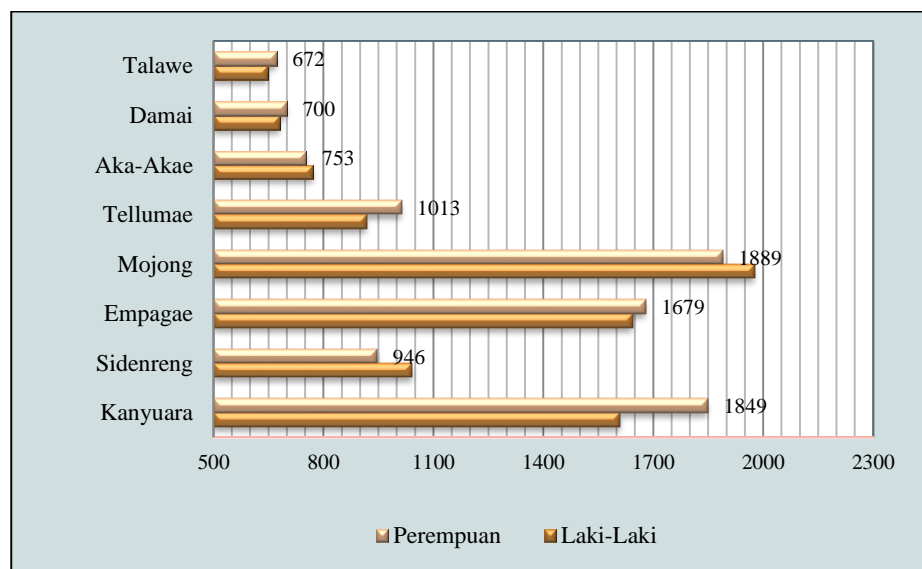
Berdasarkan jenis kelamin, jumlah penduduk perempuan pada tahun 2014 di Kecamatan Watang Sidenreng lebih banyak dibandingkan jumlah penduduk laki-laki dimana jumlah penduduk laki-laki sebanyak 9290 jiwa dan jumlah penduduk perempuan 9501 jiwa. Adapun rasio jenis kelamin adalah 98 % atau dalam artian tiap 98 jiwa penduduk laki-laki terdapat 100 jiwa penduduk perempuan. Untuk lebih jelasnya, penduduk Kecamatan Watang Sidenreng berdasarkan jenis kelamin dapat dilihat pada tabel 22 berikut;

Tabel 22

Penduduk Berdasarkan Jenis Kelamin
di Kecamatan Wattang Sidenreng Tahun 2014

No	Desa	Laki - laki	Perempuan	Jumlah
1	Kanyuara	1610	1849	3459
2	Sidenreng	1042	946	1988
3	Empagae	1643	1679	3322
4	Mojong	1977	1889	3866
5	Tellumae	918	1013	1931
6	Aka-Akae	772	753	1525
7	Damai	681	700	1381
8	Talawe	647	672	1319
Jumlah		9290	9501	18791

Sumber: Kantor Kecamatan Tiroang 2015



Grafik 6. Jumlah Penduduk Berdasarkan Jenis Kelamin di Kecamatan Watang Sidenreng

C. Analisis Identifikasi Sektor Unggulan Tanaman Pangan di Kecamatan Watang Sidenreng

Sebelum mengetahui seberapa besar kontribusi sektor unggulan tanaman pangan terhadap peningkatan ekonomi wilayah di Kecamatan Sidenreng Rappang, maka perlu dilakukan pengidentifikasian terhadap apa-apa jenis komoditi yang dihasilkan di lokasi penelitian yang menjadi sektor unggulan. Dengan melihat tabel 16 jumlah keseluruhan jenis komoditi di Kabupaten Sidenreng rappang yakni 681.809 ton sedangkan di Kecamatan Watang Sidenreng 84.165,93 ton. Hal ini memberikan informasi bahwa pada semua jenis komoditi meliputi padi, jagung, ubi kayu, kacang tanah, terong, cabe besar, cabe rawit, tomat, kacang panjang, kangkung, pisang, mangga, jeruk siam, pepaya, nangka, sukun, kelapa, kakao dan jambu mete, sumbangsih hasil pertanian Kecamatan Watang Sidenreng terhadap wilayah Kabupaten Sidenreng Rappang yakni sebesar 12,34 %. Untuk lebih jelasnya

persentase hasil produksi Kecamatan Watang Sidenreng terhadap wilayah Kabupaten Sidenreng Rappang untuk tiap-tiap jenis komoditi dapat dilihat pada tabel 23 berikut;

Tabel 23
Produksi Hasil Pertanian di Kabupaten Sidenreng Rappang
dan Kecamatan Watang Sidenreng Tahun 2013

No.	Jenis Komoditi	Produksi Kabupaten Sidenreng Rappang (ton/Ku)	Produksi Kecamatan Watang Sidenreng (ton/ Ku)	Persentase Hasil Produksi Kecamatan Terhadap wilayah Kabupaten (%)
1.	Padi	463.001,20	68.676,73	14.83
2.	Jagung	39.954	7.269	18.19
3.	Ubi Kayu	1.513	316	20.89
4.	Kacang Tanah	444	6	1.35
5.	Terong	1.212	510	42.08
6.	Cabe Besar	2.502	50	2.00
7.	Cabe Rawit	663	231	34.84
8.	Tomat	929	71	7.64
9.	Kacang Panjang	3.826	2.202	57.55
10.	Kangkung	1.031	403	39.09
11.	Pisang	82.585	1.090	1.32
12.	Mangga	42.867	710	1.66
13.	Jeruk Siam	14.332	77	0.54
14.	Pepaya	2.824	347	12.29
15.	Nangka	6.727	280	4.16
16.	Sukun	1.362	242	17.77
17.	Kelapa	2.721,49	362,28	13.31
18.	Kakao	11.017,36	1.294,52	11.75
19.	Jambu Mente	2.297,91	28,40	1.24
Jumlah		681.809	84.165.93	12.34

Sumber : Hasil Analisis Tahun 2015

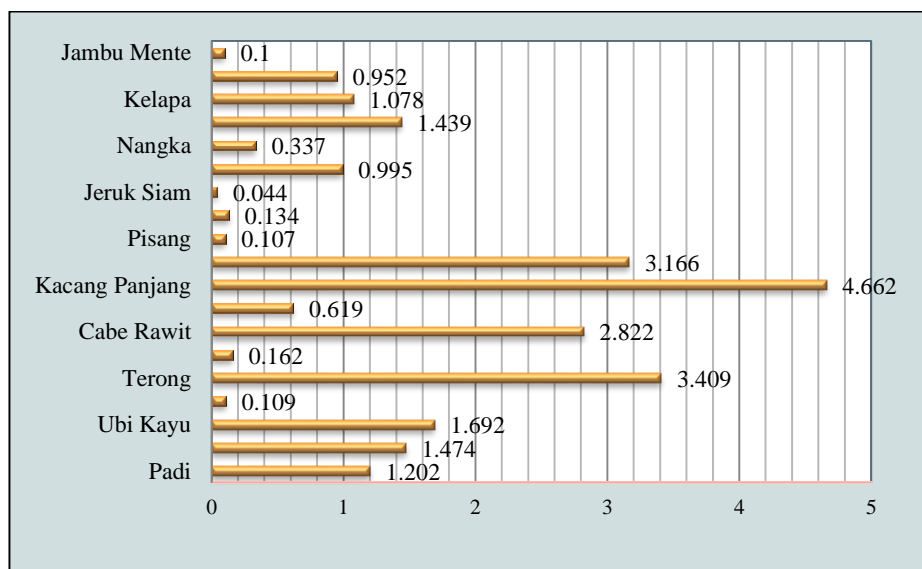
Berdasarkan data produksi tersebut dapat diketahui bahwa jenis komoditi yang memiliki jumlah produksi terbesar di Kecamatan Watang Sidenreng yakni jenis tanaman padi dengan jumlah produksi 68.676,73 ton atau 14,83 % dari total produksi padi di Kabupaten Sidenreng Rappang pada

tahun 2013 sedangkan produksi terendah yakni jenis komoditi kacang tanah dengan produksi 6 ton dan 1,35 % suplai hasil produksi tersebut terhadap wilayah kabupaten. Melalui data produksi ini maka dapat dilakukan analisis LQ untuk tiap-tiap jenis komoditi agar dapat diketahui komoditi apa saja yang termasuk sektor unggulan di Kecamatan Watang Sidenreng yang dapat dilihat pada tabel 24 berikut;

Tabel 24
Hasil Penilaian LQ Produksi Pertanian di Kecamatan Watang Sidenreng

No.	Jenis Komoditi	RI		R2		LQ	Potensi
		(Si/S)	(Ni/N)	(Si/Ni)	(S/N)		
1.	Padi	0.816	0.679	0.148	0.123	1.202	Ekspor (Sektor Basis)
2.	Jagung	0.086	0.059	0.182	0.123	1.474	Ekspor (Sektor Basis)
3.	Ubi Kayu	0.004	0.002	0.209	0.123	1.692	Ekspor (Sektor Basis)
4.	Kacang Tanah	0.0001	0.001	0.014	0.123	0.109	Impor (Sektor non Basis)
5.	Terong	0.006	0.002	0.421	0.123	3.409	Ekspor (Sektor Basis)
6.	Cabe Besar	0.001	0.004	0.020	0.123	0.162	Impor (Sektor non Basis)
7.	Cabe Rawit	0.003	0.001	0.348	0.123	2.822	Ekspor (Sektor Basis)
8.	Tomat	0.001	0.001	0.076	0.123	0.619	Impor (Sektor non Basis)
9.	Kacang Panjang	0.026	0.006	0.576	0.123	4.662	Ekspor (Sektor Basis)
10.	Kangkung	0.005	0.002	0.391	0.123	3.166	Ekspor (Sektor Basis)
11.	Pisang	0.013	0.121	0.013	0.123	0.107	Impor (Sektor non Basis)
12.	Mangga	0.008	0.063	0.017	0.123	0.134	Impor (Sektor non Basis)
13.	Jeruk Siam	0.001	0.021	0.005	0.123	0.044	Impor (Sektor non Basis)
14.	Pepaya	0.004	0.004	0.123	0.123	0.995	Impor (Sektor non Basis)
15.	Nangka	0.003	0.010	0.042	0.123	0.337	Impor (Sektor non Basis)
16.	Sukun	0.003	0.002	0.178	0.123	1.439	Ekspor (Sektor Basis)
17.	Kelapa	0.004	0.004	0.133	0.123	1.078	Ekspor (Sektor Basis)
18.	Kakao	0.015	0.016	0.117	0.123	0.952	Impor (Sektor non Basis)
19.	Jambu Menté	0.0003	0.003	0.012	0.123	0.100	Impor (Sektor non Basis)

Sumber : Hasil Analisis Tahun 2013



Grafik 7. Hasil Analisa LQ Sektor Pertanian di Kecamatan Watang Sidenreng

Berdasarkan perhitungan analisis LQ pada tabel 24 diketahui bahwa 16 jenis komoditi di Kecamatan Watang Sidenreng, delapan diantaranya merupakan sektor basis atau merupakan sektor yang memiliki peranan besar dalam pengembangan ekonomi wilayah karena berpotensi untuk dilakukan ekspor sedangkan selebihnya merupakan sektor non basis. Untuk hasil analisis LQ dipaparkan sebagai berikut;

1. Sektor basis meliputi tanaman padi, jagung, ubi kayu, terong, cabe rawit, kacang panjang, kangkung, sukun dan kelapa. Jenis komoditi ini dapat melakukan ekspor ke wilayah lain dan dinamakan sebagai sektor unggulan wilayah Kecamatan Watang Sidenreng.
2. Sektor non basis meliputi tanaman kacang tanah, cabe besar, tomat, pisang, mangga, jeruk siam, papaya, nangka, kakao dan jambu mete. Sektor ini tingkat spesialisasinya lebih rendah dari tingkat kabupaten,

atau jenis komoditi ini memerlukan suplay untuk memenuhi kebutuhan wilayah Kecamatan Watang Sidenreng itu sendiri.

D. Analisa Kontribusi Pertanian Tanaman Pangan Kecamatan Watang Sidenreng melalui Nilai PDRB Kabupaten Sidenreng Rappang

Melakukan analisa perekonomian usaha pertanian Kecamatan Watang Sidenreng dimaksudkan untuk menemukan nilai variabel terikat (variabel y) dari uji korelasi yang akan dilakukan guna merumuskan seberapa besar kontribusi sektor unggulan tanaman pangan Kecamatan Watang Sidenreng dalam meningkatkan perekonomian wilayah di Kabupaten Sidenreng Rappang. Analisa untuk menemukan nilai perekonomian dari usaha pertanian di Kecamatan Watang Sidenreng didapatkan melalui nilai PDRB atas dasar harga berlaku serta jumlah produksi pertanian di Kabupaten Sidenreng Rappang.

Tabel 25

Analisis Nilai Kontribusi Pertanian Tanaman Pangan Kecamatan Watang Sidenreng Terhadap Nilai PDRB Pertanian Kabupaten Sidenreng Rappang

Tahun	Nilai PDRB Pertanian Kabupaten Sidenreng Rappang (Rp)	Produksi Pertanian Kab. Sidrap (ton)	PDRB / Produksi (Rp)	Produksi Tanaman Pangan Unggulan Kec. Watang Sidenreng (ton)	Nilai Kontribusi Tanaman Pangan Kec. Watang Sidenreng Terhadap Nilai PDRB Pertanian Kabupaten Sidrap (Rp)
2013	2.521.630,50	505.499,20	4,99	76.261,73	380.564

Sumber : Hasil Analisis 2015

Berdasarkan tabel 25 diketahui bahwa nilai kontribusi produksi pertanian tanaman pangan Kecamatan Watang Sidenreng terhadap nilai

PDRB khusus lapangan usaha pertanian Kabupaten Sidenreng Rappang yakni sebesar Rp.380.564 atau 15.09 %. Adapun nilai kontribusi harga berdasarkan Produk Domestik Regional Bruto Kabupaten Sidenreng Rappang untuk tiap jenis komoditi unggulan tanaman pangan di Kecamatan Watang Sidenreng serta nilai persentase kontribusi yakni dapat dilihat pada tabel 26 dengan proses perhitungan yang terdapat pada lampiran I;

Tabel 26
Besarnya Kontribusi Harga dan Persentase Berdasarkan
Jenis Komoditi Sektor Unggulan Tanaman Pangan

No.	Jenis Komoditi	Persentase Kontribusi (%)	Kontribusi Harga Berdasarkan PDRB Kabupaten (Rp)
1	Padi	13.61	343.193.843
2	Jagung	1.44	36.311.472
3	Ubi Kayu	0.063	1.588.626
4	Kacang Tanah	0.001	25.216
5	Terong	0.101	2.546.846
6	Cabe Besar	0.010	252.163
7	Cabe Rawit	0.046	1.159.950
8	Tomat	0.010	252.163
9	Kacang Panjang	0.436	10.994.307
10	Kangkung	0.080	2.017.304
11	Pisang	0.216	5.446.721
12	Mangga	0.141	3.555.4898
13	Jeruk Siam	0.015	378.244
14	Pepaya	0.069	1.739.925
15	Nangka	0.055	1.386.896
16	Sukun	0.048	1.210.382
17	Kelapa	0.072	1.815.573,6
18	Kakao	0.256	6.455.372,8
19	Jambu Menté	0.006	151.298
Jumlah		15.12	381.270.465

Sumber : Hasil Analisis Tahun 2015

Gambar 19
Peta Kepadatan Penduduk Kecamatan Watang Sidenreng

E. Uji Korelasi Kontribusi Sektor Unggulan Tanaman Pangan Kecamatan Watang Sidenreng Terhadap Peningkatan Ekonomi Wilayah Kabupaten Sidenreng Rappang

Dalam analisis ini akan dilakukan pengujian beberapa indikator untuk sub sektor unggulan tanaman pangan meliputi produksi sektor unggulan tanaman pangan, intensitas produksi (panen), luas panen dan jumlah petani. Selanjutnya dari hasil analisis penilaian dengan menggunakan analisis korelasi akan di dapatkan faktor apakah yang paling berpengaruh terhadap hubungan masing-masing variabel yang ditinjau dari data yang diperoleh sehingga dijadikan dasar dalam menilai masing- masing indikator berdasarkan masing-masing variabel yang telah di nilai. Adapun indikator faktor yang mempengaruhi nilai PDRB pertanian Kabupaten Sidenreng Rappang dapat di lihat pada tabel 27 berikut :

Tabel 27

Uji Faktor yang Berpengaruh Terhadap Variabel Terikat

PDRB	Jumlah Produksi Sektor Unggulan Tanaman Pangan	Intensitas Produksi (Panen)	Luas Panen	Jumlah Petani
(Y)	(X₁)	(X₂)	(X₃)	(X₄)
44.69	317.59	2	15.200	2770

Sumber : Hasil Analisis Tahun 2015

Pada tabel 27 terdapat empat variabel bebas yang akan dilakukan korelasi dengan variabel terikat meliputi variabel Y (PDRB) dengan variabel/indikator produksi sektor unggulan tanaman pangan (X₁), intensitas produksi (X₂), luas panen (X₃) dan jumlah petani (X₄). Berdasarkan

perhitungan hasil uji korelasi yang dapat dilihat pada lampiran, maka diperoleh nilai hasil uji pada masing-masing variabel berikut;

Tabel 28
Skor Korelasi Masing-masing Variabel/Indikator yang diuji

No.	Variabel Yn.Xn	Nilai Hasil Uji Korelasi	Keterangan
1.	PDRB (Y) dengan (X ₁) Produksi Tanaman Pangan	0.755	Kuat
2.	PDRB (Y) dengan (X ₂) Intensitas Produksi	0.925	Sangat Kuat
3.	PDRB (Y) dengan Luas Lahan Panen (X ₃)	0.750	Kuat
4.	PDRB (Y) dengan Jumlah Petani (X ₄)	0.754	Kuat

Sumber : Hasil Analisis Tahun 2015

Dari hasil uji korelasi masing-masing variabel maka dapat disimpulkan bahwa kontribusi sektor unggulan tanaman pangan Kecamatan Watang Sidenreng terhadap berkembangnya perekonomian wilayah Kabupaten Sidenreng Rappang memiliki nilai koefisien korelasi kategori kuat. Hal ini berarti kita artikan secara aktual bahwa berkembangnya produksi tanaman pangan meliputi padi, jagung dan ubi kayu menjadi sektor unggulan di Kecamatan Watang Sidenreng menjadi salah satu faktor yang berpengaruh terhadap peningkatan perekonomian Kabupaten Sidenreng Rappang.

Uji korelasi ini memberi informasi bahwa hubungan variabel PDRB dengan produksi tanaman pangan masuk dalam kategori kuat. Untuk variabel intensitas produksi memiliki kontribusi sangat kuat dalam meningkatkan nilai PDRB serta luas lahan panen dan jumlah petani yang memiliki kategori kuat jika dihubungkan keterikatannya dengan peningkatan PDRB.

F. Analisis Strategi dalam Rangka Meningkatkan Perekonomian melalui Pengembangan Produksi Tanaman Pangan di Wilayah Kecamatan Watang Sidenreng

Untuk dapat menemukan strategi dalam meningkatkan perekonomian di wilayah Kecamatan Watang Sidenreng melalui pengembangan sektor unggulan tanaman pangan maka perlu diketahui faktor-faktor yang dapat mempengaruhi hal tersebut yaitu faktor internal berupa kekuatan (*Strenghts*) dan kelemahan (*Weakness*), sedangkan faktor eksternal berupa peluang (*opportunity*) dan ancaman (*threats*).

1. Faktor Internal

a. Kekuatan (*Strenghts*)

- 1) Infrastruktur pertanian sudah memadai dimana rata-rata petani telah menggunakan alat pertanian modern
- 2) Tingkat kesuburan tanah yang mendukung usaha pertanian.
- 3) Penggunaan lahan yang masih didominasi oleh lahan sawah.

b. Kelemahan (*Weakness*)

- 1) Kondisi prasarana jalan masih belum baik.
- 2) Pemerintah kurang turut andil dalam meningkatkan kualitas pertanian di wilayah Kecamatan Watang Sidenreng.
- 3) Peningkatan potensi wilayah terkendala oleh biaya

2. Faktor Eksternal

a. Peluang (*Opportunity*)

- 1) Sumber daya alam yang melimpah berupa hasil produksi padi

- 2) Salah satu andil dalam pendapatan daerah Kabupaten Sidenreng Rappang.
 - 3) Dapat melakukan ekspor produksi padi ke wilayah kecamatan lain.
- b. Ancaman (*Threats*)
- 1) Terjadinya alih fungsi lahan (konversi lahan) pertanian menjadi lahan terbangun
 - 2) Petani beralih profesi sehingga sumber daya petani menjadi berkurang
 - 3) Lahan persawahan mengalami kekeringan jika musim kemarau atau dengan kata lain kegiatan pertanian sangat bergantung pada musim.

Adapun analisa pada faktor-faktor tersebut yakni dengan memberikan bobot, rating dan skor pada tiap-tiap faktor strategis internal maupun eksternal. Untuk lebih jelasnya dapat dilihat pada tabel 29 sampai dengan tabel 32 berikut;

Tabel 29
Bobot, Rating dan Skor Pembobotan
Faktor Strategi Internal (Kekuatan) Kecamatan Watang Sidenreng

No.	Faktor Strategi Internal (Kekuatan)	Bobot	Rating/ Nilai	Skor pembobotan
1	Infrastruktur pertanian sudah memadai dimana rata-rata petani telah menggunakan alat pertanian modern	33,3	3	100
2	Tingkat kesuburan tanah yang mendukung usaha pertanian.	33,3	5	166
3	Penggunaan lahan yang masih didominasi oleh lahan sawah.	33,3	3	100
Total Pembobotan		100		366

Sumber : Hasil Analisis Tahun 2015

Tabel 30
 Bobot, Rating dan Skor Pembobotan
 Faktor Strategi Internal (Kelemahan) Kecamatan Watang Sidenreng

No.	Faktor Strategi Internal (Kekuatan)	Bobot	Rating/ Nilai	Skor pembobotan
1	Kondisi prasarana jalan masih belum baik	33,3	1	33.3
2	Pemerintah kurang turut andil dalam meningkatkan kualitas pertanian di wilayah Kecamatan Watang Sidenreng.	33,3	1	33.3
3	Peningkatan potensi wilayah terkendala oleh biaya	33,3	5	166
Total Pembobotan		100		233

Sumber : Hasil Analisis Tahun 2015

Tabel 31
 Bobot, Rating dan Skor Pembobotan
 Faktor Strategi Eksternal (Peluang) Kecamatan Watang Sidenreng

No.	Faktor Strategi Eksternal (Peluang)	Bobot	Rating/ Nilai	Skor pembobotan
1	Sumber daya alam yang melimpah berupa hasil produksi padi	33,3	5	166
2	Salah satu andil dalam pendapatan daerah Kabupaten Sidenreng Rappang.	33,3	3	100
3	Dapat melakukan ekspor produksi padi ke wilayah kecamatan lain.	33,3	5	166
Total Pembobotan		100		423

Sumber : Hasil Analisis Tahun 2015

Tabel 32
 Bobot, Rating dan Skor Pembobotan
 Faktor Strategi Eksternal (Ancaman) Kecamatan Watang Sidenreng

No.	Faktor Strategi Eksternal (Ancaman)	Bobot	Rating/ Nilai	Skor pembobotan
1	Terjadinya alih fungsi lahan (konversi lahan) pertanian menjadi lahan terbangun	33,3	3	100
2	Petani beralih profesi sehingga sumber daya petani menjadi berkurang	33,3	3	100
3	Lahan persawahan mengalami kekeringan jika musim kemarau atau	33,3	5	166

	dengan kata lain kegiatan pertanian sangat bergantung pada musim.			
Total Pembobotan		100		366

Sumber : Hasil Analisis Tahun 2015

Dari penentuan bobot, rating (nilai) dan skor pembobotan dapat diketahui bahwa pada faktor-faktor internal dalam pengembangan potensi wilayah Kecamatan Watang Sidenreng dimana faktor kekuatan (*Strenghts*) dengan jumlah skor hasil perhitungan dari Bobot dan Riset/Nilai yaitu 366, sedangkan untuk kelemahan (*Weaknesess*) dengan jumlah skor pembobotan adalah 232. Maka hasil perhitungan dari kedua faktor tersebut yaitu $366 - 232 = 134$ (S-W). Sedangkan pada faktor-faktor eksternal, faktor Peluang (*Opportunities*) dengan jumlah skor pembobotan adalah 423, sedangkan untuk ancaman (*Threats*) dengan jumlah skor pembobotan yaitu 366 sehingga hasil perhitungan dari kedua faktor tersebut yaitu $423 - 366 = 57$ (O-T).

Melalui penjabaran beberapa kekuatan, kelemahan, peluang dan ancaman wilayah Kecamatan Watang Sidenreng maka dengan menggunakan metode matriks SWOT dapat dirumuskan empat kelompok strategi. Adapun keempat bentuk strategi yang telah dirumuskan dapat dilihat pada tabel 33 berikut;

Tabel 33

Matriks SWOT Strategi Peningkatan Ekonomi Wilayah Kecamatan Watang Sidenreng Melalui Produksi Sektor Unggulan Tanaman Pangan

Faktor-Faktor Internal	(S) (<i>Strengths</i>) Kekuatan	(W) (<i>Weaknesses</i>) Kelemahan
(O) (<i>Opportunities</i>) Peluang	<ul style="list-style-type: none"> ▪ Peningkatan infrastruktur pertanian perlu merata di seluruh wilayah. ▪ Memanfaatkan sumber daya 	<ul style="list-style-type: none"> ▪ Perlu kiranya prasarana jalan diperbaiki sehingga dapat meningkatkan aksesibilitas di wilayah Kecamatan

	<p>alam dengan baik agar keseimbangan ekosistem tetap terjaga.</p> <ul style="list-style-type: none"> ▪ Pemanfaatan lahan harus sesuai dengan arahan Rencana Tata Ruang Wilayah Kabupaten Sidrap 	<p>Watang Sidenreng</p> <ul style="list-style-type: none"> ▪ Sebaiknya pemerintah dan masyarakat saling bekerja sama dalam meningkatkan kualitas pertanian di wilayah Kecamatan Watang Sidenreng. ▪ Perlu adanya alokasi dana untuk pengembangan kegiatan pertanian di Kecamatan Watang Sidenreng.
(T) (<i>Threats</i>) Ancaman	<ul style="list-style-type: none"> ▪ Meningkatkan kualitas dan jumlah produksi sektor unggulan tanaman pangan. ▪ Pemerintah Kabupaten Sidenreng Rappang melakukan pengelolaan pendapatan daerah dengan baik termasuk halnya pendapatan daerah dari bidang pertanian. ▪ Pemerintah dan masyarakat Kecamatan Watang Sidenreng bersama-sama mendukung peningkatan perekonomian wilayah melalui peningkatan produksi pertanian. 	<ul style="list-style-type: none"> • Pemerintah dan masyarakat bersama-sama memerangi segala bentuk konversi lahan yang berdampak buruk bagi ekosistem lingkungan. ▪ Perlu adanya program peningkatan kesejahteraan masyarakat petani ▪ Menjaga kelestarian sungai serta menyediakan saluran irigasi yang sesuai dengan mekanisme kegiatan pertanian ▪

Sumber : Hasil Analisis Tahun 2015

G. Peningkatan Ekonomi Wilayah Melalui Pertanian Tanaman Pangan dalam Perspektif Islam

Dalam Islam, kegiatan pertanian merupakan salah satu daripada pekerjaan yang mulia dan amat digalakkan. Kepentingannya tidak dapat dinafikan lagi apabila hasil industri ini turut menyumbang kepada hasil makanan negara selain merupakan sumber pendapatan petani. Kegiatan di

dalam bidang ini merupakan di antara cara yang mudah bagi mendapat ganjaran pahala daripada Allah swt di samping mendapat manfaat atau pendapatan yang halal daripada hasil jualan keluaran pertanian. Ulama berselisih pendapat mengenai usaha yang paling baik, adalah usaha daripada perniagaan, pertukangan ataupun pertanian. Menurut Imam An-Nawawi dalam Shahihnya, pekerjaan yang baik dan afdhal ialah pertanian. Inilah pendapat yang sahih kerana ia merupakan hasil tangannya sendiri dan ia juga memberi manfaat kepada diri sendiri, umat Islam dan kepada binatang. Di samping itu bidang pertanian juga membawa para petani kepada sifat tawakkal. (Al-Majmuk: 9/54 & Shahih Muslim Syarh Imam An-Nawawi).

Kepentingan bidang pertanian pada pandangan Islam dapat dilihat daripada banyaknya ayat al-Quran yang menyebutkan mengenai hasil tanaman dan buah- buahan yang pelbagai. Kegiatan pertanian dari aspek akidah dapat mendekatkan diri seseorang kepada Allah. Hal ini kerana tanda kebesaran Allah dapat dilihat dengan jelas dalam proses kejadian tumbuh-tumbuhan atau tanaman. Melakukan usaha pertanian lebih membuatkan seseorang itu memahami hakikat sebenar tawakal kepada Allah dan beriman kepada kekuasaan-Nya.

Seperti dalam Surah As-Sajdah ayat 27 dimana kerana kekuasaan Allah swt yang menurunkan hujan sehingga tanaman dapat tumbuh dan menjadi sumber makanan bagi manusia dan binatang.

أَوَلَمْ يَرَوْا أَنَّا نَسُوقُ الْمَاءَ إِلَى الْأَرْضِ الْجُرُزِ فَنُخْرِجُ بِهِ زَرْعًا تَأْكُلُ مِنْهُ
 أَنْعَمُهُمْ وَأَنْفُسُهُمْ أَفَلَا يُبْصِرُونَ ﴿٢٧﴾

Terjemahnya :

“Dan Apakah mereka tidak memperhatikan, bahwasanya Kami menghalau (awan yang mengandung) air ke bumi yang tandus, lalu Kami tumbuhkan dengan air hujan itu tanaman yang daripadanya Makan hewan ternak mereka dan mereka sendiri. Maka Apakah mereka tidak memperhatikan?” (QS As-Sajdah : 27)

Di zaman sekarang ini kita dihadapkan pada banyaknya jenis dan macam pekerjaan. Pekerjaan atau mata pencaharian seseorang kian bertambah banyak sesuai dengan bertambahnya penduduk dan semakin khususnya keahlian seseorang. Namun sebenarnya pada asalnya hanya ada tiga profesi sebagaimana disebutkan oleh Imam Al-Mawardi. Dia berkata: “Pokok mata pencaharian tersebut adalah bercocok tanam (pertanian), perdagangan dan pembuatan suatu barang(industri)”. Para ulama berselisih tentang manakah yang paling baik dari ketiga profesi tersebut. Madzhab As-Syafi’i berpendapat bahwa pertanian adalah yang paling baik. Sedangkan Imam Al-Mawardi dan Imam An-Nawawi berpendapat bercocok tanam lah yang paling baik karena beberapa alasan yakni sebagai berikut;

Pertama: Bercocok tanam adalah merupakan hasil usaha tangan sendiri. Dalam Shohih Al-Bukhori dari Miqdam bin Ma’dikariba rodhiyallohu’anhu dari Nabi saw “Tidaklah seorang memakan makanan yang lebih baik dari orang yang memakan dari hasil usaha tangannya, dan adalah

Nabi Dawud ‘alaihi salam makan dari hasil tangannya sendiri”. Dan yang benar adalah apa yang di-nash-kan oleh Rasulullah yaitu hasil tangannya sendiri. Maka bercocok tanam adalah profesi terbaik dan paling utama karena merupakan hasil pekerjaan tangan sendiri.

Kedua: Bercocok tanam memberikan manfaat yang umum bagi kaum muslimin bahkan binatang. Karena secara adat manusia dan binatang haruslah makan, dan makanan tersebut tidaklah diperoleh melainkan dari hasil tanaman dan tumbuhan. Dan telah shohih dari Jabir rodhiyallohu ‘anhu dia berkata: telah bersabda Rosululloh shallallohu ‘alaihi wa sallam “Tidaklah seorang muslim menanam tanaman melainkan apa yang dimakan dari tanaman tersebut bagi penanamnya menjadi sedekah, apa yang dicuri dari tanamannya tersebut bagi penanamnya menjadi sedekah, dan tidaklah seseorang merampas tanamannya melainkan bagi penanamnya menjadi sedekah”. (HR Muslim).

Dalam riwayat Imam Muslim yang lain disebutkan bahwa “Tidaklah seorang muslim menanam tanaman kemudian memakan tanaman itu manusia, binatang, dan burung melainkan bagi penanamnya menjadi sedekah hingga hari kiamat.” Ketiga: bercocok tanam lebih dekat dengan tawakkal. Ketika seseorang menanam tanaman maka sesungguhnya dia tidaklah berkuasa atas sebiji benih yang dia semaikan untuk tumbuh, dia juga tidak berkuasa untuk menumbuhkan dan mengembangkan menjadi tanaman, tidak lah dia berkuasa membungakan dan membuahkan tanaman tersebut. Tumbuhnya biji, pertumbuhan tanaman, munculnya bunga dan buah,

pematangan hasil tanaman semua berada pada kekuasaan Allah. Dari sinilah nampak nilai tawakkal dari seorang yang bercocok tanam. Sedangkan Abu Yahya Zakariya Al-Anshori As-Syafii menambahkan: “Seutama-utama mata pancaharian adalah bercocok tanam karena lebih dekat dengan sikap tawakkal, bercocok tanam juga memberikan manfaat yang umum bagi semua makhluk, dan secara umum manusia butuh pada hasil pertanian. Selain itu dalam Surah Al-An’am ayat 141, Allah swt juga berfirman bahwa hendaklah umat muslim memberi sedekah kepada orang-orang miskin melalui hasil pertanian yang telah dikerjakan karena apa yang telah disedekahkan akan lebih baik pahalanya disisi Allah swt. Berikut firman Allah dalam surah tersebut.

﴿ وَهُوَ الَّذِي أَنْشَأَ جَنَّاتٍ مَّعْرُوشَاتٍ وَغَيْرَ مَعْرُوشَاتٍ وَالنَّخْلَ وَالزَّرْعَ مُخْتَلِفًا
 أَكْلُهُمُ وَالزَّيْتُونَ وَالرُّمَّانَ مُتَشَبِهًا وَغَيْرَ مُتَشَبِهٍ ۚ كُلُوا مِنْ ثَمَرِهِ إِذَا
 أَثْمَرَ وَآتُوا حَقَّهُ يَوْمَ حَصَادِهِ ۖ وَلَا تُسْرِفُوا ۚ إِنَّهُ لَا يُحِبُّ الْمُسْرِفِينَ ﴿١٤١﴾

Terjemahnya :

Dan Dialah yang menjadikan kebun-kebon yang berjunjung dan yang tidak berjunjung, pohon korma, tanam-tanaman yang bermacam-macam buahnya, zaitun dan delima yang serupa (bentuk dan warnanya) dan tidak sama (rasanya). makanlah dari buahnya (yang bermacam-macam itu) bila Dia berbuah, dan tunaikanlah haknya di hari memetik hasilnya (dengan disedekahkan kepada fakir miskin); dan janganlah kamu berlebih-lebihan. Sesungguhnya Allah tidak menyukai orang yang berlebih-lebihan. (QS Al-An’am : 141)

BAB V

PENUTUP

A. Kesimpulan

Adapun kesimpulan yang menjadi jawaban atas rumusan masalah dalam penelitian ini yakni sebagai berikut;

1. Besarnya kontribusi produksi pertanian tanaman pangan Kecamatan Watang Sidenreng terhadap nilai PDRB khusus lapangan usaha pertanian Kabupaten Sidenreng Rappang yakni sebesar Rp.380.564 atau 15.09 %. Dari hasil uji korelasi memberi informasi bahwa hubungan variabel PDRB dengan produksi tanaman pangan masuk dalam kategori kuat. Untuk variabel intensitas produksi memiliki kontribusi sangat kuat dalam meningkatkan nilai PDRB serta luas lahan panen dan jumlah petani yang memiliki kategori kuat jika dihubungkan keterikatannya dengan peningkatan PDRB.
2. Strategi yang dapat dilakukan guna meningkatkan perekonomian wilayah melalui sektor unggulan tanaman pangan di Kecamatan Watang Sidenreng yakni meningkatkan hasil pertanian terutama tanaman padi, meningkatkan kualitas dan jumlah produksi tanaman pangan serta pemerintah Kabupaten Sidenreng Rappang melakukan pengelolaan pendapatan daerah dengan baik termasuk halnya pendapatan daerah dari bidang pertanian.

B. Saran

Berdasarkan hasil analisis, pembahasan serta kesimpulan, maka penelitian ini merekomendasikan saran dalam rangka meningkatkan perekonomian wilayah melalui sektor unggulan tanaman pangan di Kecamatan Watang Sidenreng, yakni pemerintah dan masyarakat Kabupaten Sidenreng Rappang khususnya di Kecamatan Watang Sidenreng perlu bekerja sama dalam meningkatkan kualitas pertanian tanaman pangan yang menjadi motor penggerak perekonomian wilayah penelitian baik berupa peningkatan produksi pertanian, kualitas hasil panen, pembaruan mekanisme kegiatan pertanian serta penyediaan infrastruktur pertanian yang memadai sehingga perwujudan wilayah yang aman, nyaman, kondusif, produktif dan berkelanjutan dapat segera tercapai.

DAFTAR PUSTAKA

- Adisasmita, Rahardjo. 2008. **Pengembangan Wilayah**. Graha Ilmu : Yogyakarta
- AS, Nursyam. 2013. **Struktur Tata Ruang Wilayah dan Kota**. Alauddin University Press : Makassar.
- Aziz, Hardillah ; 2014, **Studi Penentuan dan Perkembangan Sub Sektor Unggulan dalam Pengembangan Wilayah Kabupaten Gowa**. Universitas Islam Negeri Alauddin Makassar : Makassar
- Apridar : 2010, **Teori Ekonomi : Sejarah dan Perkembangannya** . Bandung :Graha ilmu.
- Badan Pusat Statistik (BPS), **Provinsi Sulawesi selatan Dalam Angka Tahun 2014**
- Badan Pusat Statistik Kabupaten Sidenreng Rappang. **Kabupaten Sidenreng Rappang Dalam Angka 2014**
- Badan Pusat Statistik Kabupaten Sidenreng Rappang. **Kecamatan Wattang Sidenreng Angka 2014**
- Depertemen Agama Republik Indonesia. 2006. *Al-Qur'an dan Terjemahannya*. Edisi X. CV. Penerbit Diponegoro: Bandung
- Dinas Pertanian dan Peternakan Kabupaten Sidenreng Rappang tahun 2014
- Handayani, Risma. 2012. **Pembangunan Masyarakat Dalam Perspektif Perencanaan Wilayah**. Alauddin University Press : Makassar

Hutapea dan Mashar. 2005. **Ketahanan Pangan dan Teknologi Produktivitas Menuju Kemandirian Pertanian di Indonesia**. Kementerian Pertanian RI : Jakarta.

Irawan, Suparmoko, M. 1987. *Ekonomi Pembangunan*. Liberty Press: Yogyakarta.

Jurusan Teknik Perencanaan Wilayah dan Kota Universitas Islam Negeri Alauddin Makassar. 2013. *Buku Pedoman Penulisan Karya Ilmiah Mahasiswa*.

Kantor Kecamatan Watang Sidenreng dalam angka tahun 2014, Kecamatan watang Sidenreng Tahun 2015.

Mosher, A.T. 1965. *Pembangunan Pertanian Menuju Masyarakat Agraris*. PT. Bumi Aksara: Yogyakarta

Munich, Ahmad ; 2013, **Perekonomian Indonesia**. Jakarta: Jengala Pustaka Utama

Purwaningsih, ''*Analisis Struktur Ekonomi dan Penentuan Sektor Unggulan Kabupaten Parigi Moutong Provinsi Sulawesi Selatan*'' repository.Ipb.ac.id/bitstream/handle/123456789/14121/HO9pur.pdf. (29 Oktober 2015)

Putra Halawa, Fenti Trinop '' *Analisis Penentuan Sektor Unggulan Kabupaten/Kota di Kepulauan Nias* ''<http://repository.usu.ac.id/bitstream/123456789/42755/7/Cover.pdf> (28 Oktober 2015)

Republik Indonesia, Undang-Undang Nomor 26 Tahun 2007 Tentang Penataan Ruang

Republik Indonesia, Undang-Undang Nomor 17 Tahun 2007 Tentang Rencana Pembangunan Jangka Panjang Nasional Tahun 2005-2025

Republik Indonesia, Undang-Undang Nomor 32 tahun 2004 tentang Pemerintahan Daerah

Rencana Tata Ruang Wilayah Kabupaten Sidrap 2007-2016

Rangkuti, Freddy. 1997. *Analisis SWOT Sebagai Konsep Perencanaan Untuk Menghadapi Abad 21*. Gramedia Pustaka Utama: Jakarta

Sasmojo S. 1999. *Kebijaksanaan Teknologi untuk Pengembangan Wilayah; Pokok-pokok Pemikiran*. UI Press: Jakarta.

Survey Lapangan Kecamatan Watang Sidenreng Tahun 2015

Tarigan, Robinson. 2005. *Perencanaan Pengembangan Wilayah*. PT. Bumi Aksara: Jakarta

Tambunan, Tulus. 2001. *Perekonomian Indonesia : Teori dan Temuan Empiris*. Jakarta : Ghalia Indonesia

Tentoea, Adelino Pasca., 2013, **Analisis Produksi Padi di Kabupaten Kendal (Studi Kasus : Kecamatan Limbangan, Kabupaten Kendal)**. Semarang : Universitas Diponegoro Semarang.

Universitas Islam Negeri Alauddin. 2013. *Pedoman Penulisan KTI UIN Alauddin*

_____, 1993. *Kumpulan Mata Kuliah Perencanaan Wilayah dan Kota, Program S1 Fakultas Teknik Jurusan Perencanaan Wilayah Dan Kota (PWK) Universitas Islam Negeri Alauddin Makassar*.

**KONTRIBUSI SEKTOR UNGGULAN TANAMAN PANGAN TERHADAP
PENINGKATAN EKONOMI WILAYAH KECAMATAN WATANG
SIDENRENG, KABUPATEN SIDENRENG RAPPANG**

Muhammad Yasir

Jurusan Teknik Perencanaan Wilayah dan Kota, UIN Alauddin Makassar
Bangyass29@gmail.com

ABSTRAK

Salah satu wilayah dengan basis ekonomi tanaman pangan di Kabupaten Sidenreng Rappang yakni di Kecamatan Watang Sidenreng. Penggunaan lahan terluas yakni lahan persawahan. Peningkatan ekonomi wilayah Kecamatan Watang Sidenreng tidak terlepas dari produksi tanaman pangan yang tentu berpengaruh pada kondisi ekonomi masyarakat. Namun kebutuhan lahan yang terus meningkat, pembangunan serta pengembangan permukiman dan aktivitas perekonomian secara tidak langsung memunculkan konflik yang menjadi hambatan dalam melakukan upaya peningkatan ekonomi wilayah Kecamatan Watang Sidenreng khususnya dalam sistem produksi sektor unggulan tanaman pangan. Kendala-kendala yang dimaksud yakni semakin maraknya konversi lahan pertanian, ketersediaan dan kelayakan infrastruktur pertanian kurang memadai meliputi jaringan irigasi dan mekanisasi alat pertanian sehingga banyak petani yang beralih profesi serta keterampilan sumber daya manusia dalam melakukan pertanian yang masih kurang. Maka dibutuhkan suatu penelitian yang mengkaji seberapa besar kontribusi sektor unggulan tanaman pangan terhadap peningkatan ekonomi wilayah di Kecamatan Watang Sidenreng.

Kata Kunci : tanaman pangan, perekonomian wilayah

A. PENDAHULUAN

Kabupaten Sidenreng Rappang yang berada ditengah-tengah wilayah propinsi Sulawesi Selatan, secara letak geografis dan administrasi dimana Kabupaten Sidenreng Rappang terdiri dari 11 kecamatan dan 105 desa/

kelurahann dengan luas wialayah kabupaten sebesar 1.883,25 Km² atau 2,97% dari luas total Provinsi Sulawesi Selatan. Kondisi vegetasi dalam wilayah Kabupaten Sidenreng Rappang sebagian besar adalah persawahan yang merupakan area mata pencaharian utama masyarakat Sidenreng Rappang sehingga wilayah ini dikenal di kalangan nasional sebagai daerah Lumbung Pangan Nasional, produsen telur terbesar di Kawasan Timur Indonesia dan sentral konstelasi wilayah penghasil komoditas pangan BOSOWASIPILU (Bone, Soppeng, Wajo, Sidenreng Rappang, Pinrang, dan Luwu).

Salah satu wilayah dengan basis ekonomi tanaman pangan di Kabupaten Sidenreng Rappang yakni di Kecamatan Watang Sidenreng. Penggunaan lahan terluas yakni lahan persawahan. Peningkatan ekonomi wilayah Kecamatan Watang Sidenreng tidak terlepas dari produksi tanaman pangan yang tentu berpengaruh pada kondisi ekonomi masyarakat. Dalam RTRW Kabupaten Sidrap tahun 2007-2016, Kecamatan Watang Sidenreng berada dalam posisi sebagai wilayah pengaruh PPW (Pusat Pengembangan Wilayah). Dalam hierarki ini, wilayah Kecamatan Watang Sidenreng terekspansi wilayah PPW yang merupakan pusat simpul yang berorientasi pemasaran pangan dan atau mempunyai kelengkapan fasilitas sosial ekonomi dalam jumlah yang relatif baik dan mencukupi serta jumlah penduduk yang mampu mendukung fungsi simpul tersebut.

Namun kebutuhan lahan yang terus meningkat, pembangunan serta pengembangan permukiman dan aktivitas perekonomian secara tidak langsung

memunculkan konflik yang menjadi hambatan dalam melakukan upaya peningkatan ekonomi wilayah Kecamatan Watang Sidenreng khususnya dalam sistem produksi sektor unggulan tanaman pangan. Kendala-kendala yang dimaksud yakni semakin maraknya konversi lahan pertanian, ketersediaan dan kelayakan infrastruktur pertanian kurang memadai meliputi jaringan irigasi dan mekanisasi alat pertanian sehingga banyak petani yang beralih profesi serta keterampilan sumber daya manusia dalam melakukan pertanian yang masih kurang. Menurunnya produksi tanaman pangan tentunya dapat menurunkan skualifikasi perekonomian wilayah di Kecamatan Watang Sidenreng. Maka timbul pertanyaan, seberapa besarkah kontribusi sektor unggulan tanaman pangan terhadap peningkatan ekonomi di wilayah tersebut.

B. METODOLOGI PENELITIAN

1. Lokasi dan Waktu Penelitian

Lokasi penelitian ini yakni di Kecamatan Watang Sidenreng yang berada dalam wilayah administratif Kabupaten Sidenreng Rappang dengan luas wilayah 120,81 Km² dan terbagi atas 3 kelurahan dan 5 desa meliputi Kelurahan Sidenreng, Kelurahan Kanyuara, Kelurahan Empagae, Desa Mojong, Desa Damai, Desa Talumae, Desa Aka-Akae dan Desa Talawe. Adapun waktu penelitian dilakukan selama tiga bulan yakni mulai dari Bulan Juni sampai dengan Bulan Agustus tahun 2015.

2. Jenis dan Sumber Data

a. Jenis Data

Jenis data dalam penelitian ini yakni terbagi atas jenis data kualitatif dan kuantitatif yang dianggap relevan dengan penelitian. Penjabaran kedua jenis data tersebut yakni sebagai berikut;

- 1) Data kuantitatif merupakan jenis data numerik atau berupa angka yang bisa langsung diolah dengan menggunakan metode perhitungan matematik. Adapun data kuantitatif dalam penelitian ini yakni sebagai berikut;
 - a) Data Produksi Tanaman Pangan
 - b) Data Demografi ; jumlah penduduk perkelurahan, kepadatan penduduk, perkembangan jumlah penduduk, penduduk berdasarkan usia, pendidikan, KK, agama dan usia produktif.
 - c) Penghasilan rata-rata penduduk
 - d) Perkembangan ekonomi wilayah Kecamatan Watang Sidenreng
 - e) PDRB Kabupaten Sidenreng Rappang
 - f) Struktur Perekonomian
- 2) Data Kualitatif merupakan jenis data yang berupa kondisi kualitatif objek dalam ruang lingkup penelitian atau data yang tidak bisa langsung diolah dengan menggunakan perhitungan matematis tetapi dengan kata-kata atau narasi. Data kualitatif tidak menggunakan model matematik, hanya terbatas pada teknik pengolahan data

seperti membaca grafik, tabel, dan gambar, yang kemudian dilakukan penafsiran atau analisis. Data kualitatif dalam penelitian ini meliputi;

- a) Kondisi fisik dasar wilayah
- b) Kondisi perekonomian masyarakat

b. Sumber Data

Adapun berdasarkan sumbernya, data dalam penelitian ini diklasifikasikan ke dalam dua golongan yakni sumber data primer dan data sekunder. Adapun penjabaran dari kedua sumber data tersebut yakni sebagai berikut;

- 1) Data primer yaitu data yang diperoleh dari pengamatan langsung di Kecamatan Watang Sidenreng baik berupa hasil wawancara maupun observasi.
- 2) Data Sekunder dari penelitian ini diperoleh dari Badan Pusat Statistik (BPS) Kabupaten Sidenreng Rappang, Kantor Kecamatan Watang Sidenreng, Dinas Pertanian Kabupaten Sidenreng Rappang dan dinas-dinas terkait lainnya.

3. Metode Analisis Data

a. Analisis LQ

Analisis Location Quotient digunakan untuk mengetahui sejauh mana tingkat spesialisasi sektor-sektor di suatu wilayah atau sektor-sektor apa saja yang merupakan sektor basis atau sektor *leading*. Dalam

analisis LQ, satuan yang digunakan: jumlah buruh, dan jumlah produksi dan kesimpulan yang diperoleh bersifat kesimpulan sementara dan masih memerlukan kajian lanjutan. Adapun persamaan dari analisis LQ adalah sebagai berikut;

Keterangan;

S_i = Jumlah produksi di sub daerah

N_i = Jumlah n produksi i di seluruh daerah

S = Seluruh produksi di daerah

N = Seluruh produksi di seluruh daerah

Nilai LQ suatu komoditi dapat menjelaskan tingkat strategis atau potensi pengembangan sebagai sektor basis suatu komoditi, dengan asumsi sebagai berikut :

- 1) Nilai $LQ > 1$, merupakan sektor basis, yaitu sektor yang tingkat spesialisasinya lebih tinggi dan dapat ditingkatkan pengembangannya untuk pemasaran keluar wilayah.
- 2) Nilai $LQ = 1$, tingkat spesialisasinya sama dengan wilayah bersangkutan, sehingga diasumsikan hanya dapat memenuhi kebutuhan wilayah itu sendiri dan diperlukan peningkatan produktivitas untuk memacu pertumbuhannya.
- 3) Nilai $LQ < 1$, merupakan sektor non basis, yaitu sektor yang tingkat spesialisasinya lebih rendah dari tingkat kabupaten, atau

jenis komoditi yang memerlukan atau suplay untuk memenuhi kebutuhan dalam suatu wilayah.

b. Analisis Korelasi

Analisis ini merupakan salah satu cara untuk mengkaji keterkaitan antara faktor yang berpengaruh antara koefisien korelasi (r). Dimana analisis ini digunakan untuk menentukan korelasi antara variabel tidak bebas dengan variabel bebas dengan rumus berikut ini :

$$r = \frac{n \sum xy - \sum x \sum y}{\sqrt{n \sum x^2 - (\sum x)^2} \cdot \sqrt{n \sum y^2 - (\sum y)^2}}$$

Pedoman interpretasi koefisien korelasi antar variabel yang diuji mengacu pada pedoman sebagai berikut;

Tabel 1
Koefisien Tingkat Korelasi Variabel Yang Berpengaruh

No.	Tingkat Hubungan	Interval Koefisien
1	Sangat Rendah	0,00 – 0,199
2	Rendah	0,200 – 0,399
3	Sedang	0,400 – 0,599
4.	Kuat	0,600 – 0,799
5.	Sangat Kuat	0,800 – 1,000

Sumber : Soegiyono 2005, 214

Keterangan :

r = Rata-rata korelasi

n = Jumlah Variabel

Y = PDRB

∑ = Total Jumlah

Dengan variabel yang digunakan yaitu :

X Variabel bebas dengan variabel yang digunakan yaitu :

- ✓ X_1 = Jumlah Produksi Sektor Unggulan Tanaman Pangan
- ✓ X_2 = Intensitas Produksi (Panen)
- ✓ X_3 = Luas Lahan Pertanian
- ✓ X_4 = Jumlah Petani

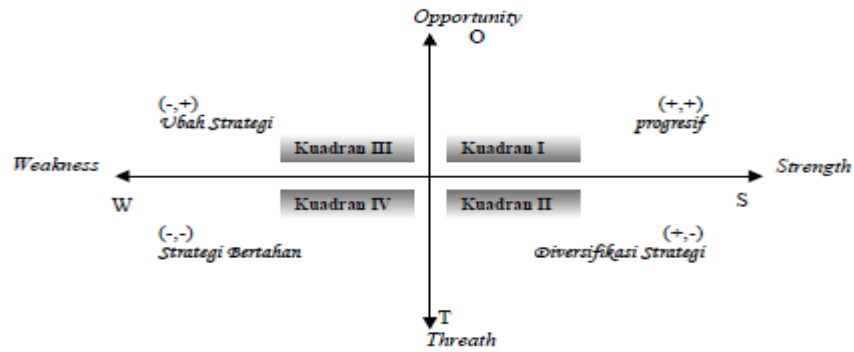
Hasil dari analisis ini yakni sebagai berikut;

- 1) Jika $r = 0$ atau mendekati 0, maka hubungan antara kedua variabel sangat lemah atau tidak terdapat hubungan sama sekali
- 2) Jika $r = 1$ atau mendekati 1, maka hubungan kedua variabel sangat kuat dan positif.
- 3) Jika $r = -1$ atau mendekati -1 , maka hubungan antara kedua variabel sangat kuat dan negatif. (Suegiyono, 2005,215)

c. Analisis SWOT

Analisis SWOT adalah analisis kondisi internal maupun eksternal suatu organisasi yang selanjutnya akan digunakan sebagai dasar untuk merancang strategi dan program kerja. Analisis internal meliputi peniaian terhadap faktor kekuatan (Strength) dan kelemahan (Weakness). Sementara, analisis eksternal mencakup faktor peluang (Opportunity) dan tantangan (Threats).

Untuk memberikan gambaran yang lebih jelas dari analisis SWOT, berikut ini akan disajikan diagram SWOT;



Gambar 1. Diagram SWOT

Dari diagram di atas dapat dilihat adanya empat kuadran, dimana setiap kuadran memiliki sifat dan karakteristik yang berbeda-beda. Adapun penjelasan karakteristik setiap kuadran adalah sebagai berikut;

a. Kuadran I (positif, positif)

Posisi ini menandakan sebuah organisasi yang kuat dan berpeluang, Rekomendasi strategi yang diberikan adalah Progresif, artinya organisasi dalam kondisi prima dan mantap sehingga sangat dimungkinkan untuk terus melakukan ekspansi, memperbesar pertumbuhan dan meraih kemajuan secara maksimal.

b. Kuadran II (positif, negatif)

Posisi ini menandakan sebuah organisasi yang kuat namun menghadapi tantangan yang besar. Rekomendasi strategi yang diberikan adalah Diversifikasi Strategi, artinya organisasi dalam kondisi mantap namun menghadapi sejumlah tantangan berat sehingga diperkirakan roda organisasi akan mengalami kesulitan untuk terus

berputar bila hanya bertumpu pada strategi sebelumnya. Oleh karena, organisasi disarankan untuk segera memperbanyak ragam strategi taktisnya.

c. Kuadran III (negatif, positif)

Posisi ini menandakan sebuah organisasi yang lemah namun sangat berpeluang. Rekomendasi strategi yang diberikan adalah Ubah Strategi, artinya organisasi disarankan untuk mengubah strategi sebelumnya. Sebab, strategi yang lama dikhawatirkan sulit untuk dapat menangkap peluang yang ada sekaligus memperbaiki kinerja organisasi.

d. Kuadran IV (negatif, negatif)

Posisi ini menandakan sebuah organisasi yang lemah dan menghadapi tantangan besar. Rekomendasi strategi yang diberikan adalah Strategi Bertahan, artinya kondisi internal organisasi berada pada pilihan dilematis. Oleh karenanya organisasi disarankan untuk menggunakan strategi bertahan, mengendalikan kinerja internal agar tidak semakin terperosok. Strategi ini dipertahankan sambil terus berupaya membenahi diri.

C. HASIL DAN PEMBAHASAN

1. Analisis Identifikasi Sektor Unggulan Tanaman Pangan di Kecamatan Watang Sidenreng

Berdasarkan data produksi tersebut dapat diketahui bahwa jenis komoditi yang memiliki jumlah produksi terbesar di Kecamatan Watang Sidenreng yakni jenis tanaman padi dengan jumlah produksi 68.676,73 ton atau 14,83 % dari total produksi padi di Kabupaten Sidenreng Rappang pada tahun 2013 sedangkan produksi terendah yakni jenis komoditi kacang tanah dengan produksi 6 ton dan 1,35 % suplai hasil produksi tersebut terhadap wilayah kabupaten. Melalui data produksi ini maka dapat dilakukan analisis LQ untuk tiap-tiap jenis komoditi agar dapat diketahui komoditi apa saja yang termasuk sektor unggulan di Kecamatan Watang Sidenreng yang dapat dilihat pada tabel 22 berikut;

Tabel 2
Hasil Penilaian LQ Produksi Pertanian di Kecamatan Watang Sidenreng

No.	Jenis Komoditi	RI		R2		LQ	Potensi
		(Si/S)	(Ni/N)	(Si/Ni)	(S/N)		
1.	Padi	0.816	0.679	0.148	0.123	1.202	Ekspor (Sektor Basis)
2.	Jagung	0.086	0.059	0.182	0.123	1.474	Ekspor (Sektor Basis)
3.	Ubi Kayu	0.004	0.002	0.209	0.123	1.692	Ekspor (Sektor Basis)
4.	Kacang Tanah	0.0001	0.001	0.014	0.123	0.109	Impor (Sektor non Basis)
5.	Terong	0.006	0.002	0.421	0.123	3.409	Ekspor (Sektor Basis)
6.	Cabe Besar	0.001	0.004	0.020	0.123	0.162	Impor (Sektor non Basis)
7.	Cabe Rawit	0.003	0.001	0.348	0.123	2.822	Ekspor (Sektor Basis)
8.	Tomat	0.001	0.001	0.076	0.123	0.619	Impor (Sektor non Basis)
9.	Kacang Panjang	0.026	0.006	0.576	0.123	4.662	Ekspor (Sektor Basis)

10.	Kangkung	0.005	0.002	0.391	0.123	3.166	Ekspor (Sektor Basis)
11.	Pisang	0.013	0.121	0.013	0.123	0.107	Impor (Sektor non Basis)
12.	Mangga	0.008	0.063	0.017	0.123	0.134	Impor (Sektor non Basis)
13.	Jeruk Siam	0.001	0.021	0.005	0.123	0.044	Impor (Sektor non Basis)
14.	Pepaya	0.004	0.004	0.123	0.123	0.995	Impor (Sektor non Basis)
15.	Nangka	0.003	0.010	0.042	0.123	0.337	Impor (Sektor non Basis)
16.	Sukun	0.003	0.002	0.178	0.123	1.439	Ekspor (Sektor Basis)
17.	Kelapa	0.004	0.004	0.133	0.123	1.078	Ekspor (Sektor Basis)
18.	Kakao	0.015	0.016	0.117	0.123	0.952	Impor (Sektor non Basis)
19.	Jambu Mente	0.0003	0.003	0.012	0.123	0.100	Impor (Sektor non Basis)

Sumber : Hasil Analisis Tahun 2013

Berdasarkan perhitungan analisis LQ pada tabel 2 diketahui bahwa 16 jenis komoditi di Kecamatan Watang Sidenreng, delapan diantaranya merupakan sektor basis atau merupakan sektor yang memiliki peranan besar dalam pengembangan ekonomi wilayah karena berpotensi untuk dilakukan ekspor sedangkan selebihnya merupakan sektor non basis. Untuk hasil analisis LQ dipaparkan sebagai berikut;

- a. Sektor basis meliputi tanaman padi, jagung, ubi kayu, terong, cabe rawit, kacang panjang, kangkung, sukun dan kelapa. Jenis komoditi ini dapat melakukan ekspor ke wilayah lain dan dinamakan sebagai sektor unggulan wilayah Kecamatan Watang Sidenreng.
- b. Sektor non basis meliputi tanaman kacang tanah, cabe besar, tomat, pisang, mangga, jeruk siam, papaya, nangka, kakao dan jambu mete. Sektor ini tingkat spesialisasinya lebih rendah dari tingkat kabupaten,

atau jenis komoditi ini memerlukan suplay untuk memenuhi kebutuhan wilayah Kecamatan Watang Sidenreng itu sendiri.

2. Uji Korelasi Kontribusi Sektor Unggulan Tanaman Pangan Kecamatan Watang Sidenreng Terhadap Peningkatan Ekonomi Wilayah Kabupaten Sidenreng Rappang

Dalam analisis ini akan dilakukan pengujian beberapa indikator untuk sub sektor unggulan tanaman pangan meliputi produksi sektor unggulan tanaman pangan, intensitas produksi (panen), luas panen dan jumlah petani. Selanjutnya dari hasil analisis penilaian dengan menggunakan analisis korelasi akan di dapatkan faktor apakah yang paling berpengaruh terhadap hubungan masing-masing variabel yang ditinjau dari data yang diperoleh sehingga dijadikan dasar dalam menilai masing- masing indikator berdasarkan masing-masing variabel yang telah di nilai. Adapun indikator faktor yang mempengaruhi nilai PDRB pertanian Kabupaten Sidenreng Rappang dapat di lihat pada tabel 3 berikut ;

Tabel 3

Uji Faktor yang Berpengaruh Terhadap Variabel Terikat

PDRB	Jumlah Produksi Sektor Unggulan Tanaman Pangan	Intensitas Produksi (Panen)	Luas Panen	Jumlah Petani
(Y)	(X₁)	(X₂)	(X₃)	(X₄)
44.69	317.59	2	15.200	2770

Sumber : Hasil Analisis Tahun 2015

Pada tabel 3 terdapat empat variabel bebas yang akan dilakukan korelasi dengan variabel terikat meliputi variabel Y (PDRB) dengan variabel/indikator produksi sektor unggulan tanaman pangan (X_1), intensitas produksi (X_2), luas panen (X_3) dan jumlah petani (X_4). Berdasarkan perhitungan hasil uji korelasi yang dapat dilihat pada lampiran, maka diperoleh nilai hasil uji pada masing-masing variabel berikut;

Tabel 4
Skor Korelasi Masing-masing Variabel/Indikator yang diuji

No.	Variabel $Y_n.X_n$	Nilai Hasil Uji Korelasi	Keterangan
1.	PDRB (Y) dengan (X_1) Produksi Tanaman Pangan	0.755	Kuat
2.	PDRB (Y) dengan (X_2) Intensitas Produksi	0.925	Sangat Kuat
3.	PDRB (Y) dengan Luas Lahan Panen (X_3)	0.750	Kuat
4	PDRB (Y) dengan Jumlah Petani (X_4)	0.754	Kuat

Sumber : Hasil Analisis Tahun 2015

Dari hasil uji korelasi masing-masing variabel maka dapat disimpulkan bahwa kontribusi sektor unggulan tanaman pangan Kecamatan Watang Sidenreng terhadap berkembangnya perekonomian wilayah Kabupaten Sidenreng Rappang memiliki nilai koefisien korelasi kategori kuat. Hal ini berarti kita artikan secara aktual bahwa berkembangnya produksi tanaman pangan meliputi padi, jagung dan ubi kayu menjadi sektor unggulan di Kecamatan Watang Sidenreng menjadi salah satu faktor yang berpengaruh terhadap peningkatan perekonomian Kabupaten Sidenreng Rappang.

Uji korelasi ini memberi informasi bahwa hubungan variabel PDRB dengan produksi tanaman pangan masuk dalam kategori kuat. Untuk variabel intensitas produksi memiliki kontribusi sangat kuat dalam meningkatkan nilai PDRB serta luas lahan panen dan jumlah petani yang memiliki kategori kuat jika dihubungkan keterikatannya dengan peningkatan PDRB.

3. Analisis Strategi dalam Rangka Meningkatkan Perekonomian melalui Pengembangan Produksi Tanaman Pangan di Wilayah Kecamatan Watang Sidenreng

Untuk dapat menemukan strategi dalam meningkatkan perekonomian di wilayah Kecamatan Watang Sidenreng melalui pengembangan sektor unggulan tanaman pangan maka perlu diketahui faktor-faktor yang dapat mempengaruhi hal tersebut yaitu faktor internal berupa kekuatan (*Strengths*) dan kelemahan (*Weakness*), sedangkan faktor eksternal berupa peluang (*opportunity*) dan ancaman (*threats*).

Dari penentuan bobot, rating (nilai) dan skor pembobotan dapat diketahui bahwa pada faktor-faktor internal dalam pengembangan potensi wilayah Kecamatan Watang Sidenreng dimana faktor kekuatan (*Strengths*) dengan jumlah skor hasil perhitungan dari Bobot dan Riset/Nilai yaitu 366, sedangkan untuk kelemahan (*Weakness*) dengan jumlah skor pembobotan adalah 232. Maka hasil perhitungan dari kedua faktor tersebut yaitu $366 - 232 = 134$ (S-W). Sedangkan pada faktor-

faktor eksternal, faktor Peluang (*Opportunities*) dengan jumlah skor pembobotan adalah 423, sedangkan untuk ancaman (*Threats*) dengan jumlah skor pembobotan yaitu 366 sehingga hasil perhitungan dari kedua faktor tersebut yaitu $423 - 366 = 57$ (O-T).

Melalui penjabaran beberapa kekuatan, kelemahan, peluang dan ancaman wilayah Kecamatan Watang Sidenreng maka dengan menggunakan metode matriks SWOT dapat dirumuskan empat kelompok strategi. Adapun keempat bentuk strategi yang telah dirumuskan dapat dilihat pada tabel 5 berikut;

Tabel 5
Matriks SWOT Strategi Peningkatan Ekonomi Wilayah Kecamatan Watang Sidenreng Melalui Produksi Sektor Unggulan Tanaman Pangan

Faktor-Faktor Internal	(S) (<i>Strengths</i>) Kekuatan	(W) (<i>Weaknesses</i>) Kelemahan
(O) (<i>Opportunities</i>) Peluang	<ul style="list-style-type: none"> ▪ Peningkatan infrastruktur pertanian perlu merata di seluruh wilayah. ▪ Memanfaatkan sumber daya alam dengan baik agar keseimbangan ekosistem tetap terjaga. ▪ Pemanfaatan lahan harus sesuai dengan arahan Rencana Tata Ruang Wilayah Kabupaten Sidrap 	<ul style="list-style-type: none"> ▪ Perlu kiranya prasarana jalan diperbaiki sehingga dapat meningkatkan aksesibilitas di wilayah Kecamatan Watang Sidenreng ▪ Sebaiknya pemerintah dan masyarakat saling bekerja sama dalam meningkatkan kualitas pertanian di wilayah Kecamatan Watang Sidenreng. ▪ Perlu adanya alokasi dana untuk pengembangan kegiatan pertanian di Kecamatan Watang Sidenreng.

<p>(T) (<i>Threats</i>) Ancaman</p>	<ul style="list-style-type: none"> ▪ Meningkatkan kualitas dan jumlah produksi sektor unggulan tanaman pangan. ▪ Pemerintah Kabupaten Sidenreng Rappang melakukan pengelolaan pendapatan daerah dengan baik termasuk halnya pendapatan daerah dari bidang pertanian. ▪ Pemerintah dan masyarakat Kecamatan Watang Sidenreng bersama-sama mendukung peningkatan perekonomian wilayah melalui peningkatan produksi pertanian. 	<ul style="list-style-type: none"> • Pemerintah dan masyarakat bersama-sama memerangi segala bentuk konversi lahan yang berdampak buruk bagi ekosistem lingkungan. ▪ Perlu adanya program peningkatan kesejahteraan masyarakat petani ▪ Menjaga kelestarian sungai serta menyediakan saluran irigasi yang sesuai dengan mekanisme kegiatan pertanian ▪
---	--	--

Sumber : Hasil Analisis Tahun 2015

D. PENUTUP

Adapun kesimpulan yang menjadi jawaban atas rumusan masalah dalam penelitian ini yakni sebagai berikut;

1. Hubungan variabel PDRB dengan produksi tanaman pangan memiliki nilai hasil uji korelasi sebesar 0.755 yang berarti masuk dalam kategori kuat. Untuk nilai korelasi variabel intensitas produksi yakni 0.925 atau dapat dikatakan faktor intensitas produksi memiliki kontribusi sangat kuat dalam meningkatkan nilai PDRB serta luas lahan panen dengan nilai uji korelasi 0.750 dan jumlah petani dengan nilai 0.754 yang memiliki kategori kuat jika dihubungkan keterikatannya dengan peningkatan PDRB.
2. Strategi yang dapat dilakukan guna meningkatkan perekonomian wilayah melalui sektor unggulan tanaman pangan di Kecamatan Watang Sidenreng

yakni meningkatkan hasil pertanian terutama tanaman padi, meningkatkan kualitas dan jumlah produksi tanaman pangan serta pemerintah Kabupaten Sidenreng Rappang melakukan pengelolaan pendapatan daerah dengan baik termasuk halnya pendapatan daerah dari bidang pertanian.

DAFTAR PUSTAKA

AS, Nursyam. 2013. **Struktur Tata Ruang Wilayah dan Kota**. Alauddin University Press : Makassar.

Aziz, Hardillah ; 2014, **Studi Penentuan dan Perkembangan Sub Sektor Unggulan dalam Pengembangan Wilayah Kabupaten Gowa**. Universitas Islam Negeri Alauddin Makassar : Makassar

Apridar : 2010, **Teori Ekonomi : Sejarah dan Perkembangannya** . Bandung :Graha ilmu.

Badan Pusat Statistik Kabupaten Sidenreng Rappang. **Kecamatan Wattang Sidenreng Angka 2014**

Departemen Agama RI. **Alquran dan Terjemahan**. Pelita IV, Jakarta, 2002

Hutapea dan Mashar. 2005. **Ketahanan Pangan dan Teknologi Produktivitas Menuju Kemandirian Pertanian di Indonesia**. Kementerian Pertanian RI : Jakarta.

Jayadinata, Johara T.. 1986. **Tata Guna Tanah Dalam Perencanaan Pedesaan Perkotaan dan Wilayah**. Institut Teknologi Bandung : Bandung.

Munich, Ahmad ; 2013, **Perekonomian Indonesia**. Jakarta: Jengala Pustaka Utama

Tentoea, Adelino Pasca., 2013, **Analisis Produksi Padi di Kabupaten Kendal (Studi Kasus : Kecamatan Limbangan, Kabupaten Kendal)**. Semarang : Universitas Diponegoro Semarang.

RTRW Kabupaten Sidrap 2007-2016

UIN Alauddin Makassar, 2013, **Pedoman Penulisan Karya Tulis Ilmiah**, Alauddin Press, Makassar.