

**KAWASAN PANTAI SIMBORO DI KOTA MAMUJU
SEBAGAI WISATA *OUTBOUND***



SKIRPSI

**Diajukan Untuk Memenuhi Syarat Dalam Rangka
Menyelesaikan Studi Pada Program Sarjana Arsitektur
Jurusan Arsitektur Fakultas Sains dan Teknologi
Universitas Islam Negeri Alauddin Makassar**

Oleh :

AGUS SALIM

601.001.10.006

**PROGRAM SARJANA ARSITEKTUR
JURUSAN TEKNIK ARSITEKTUR
FAKULTAS SAINS DAN TEKNOLOGI
UNIVERSITAS ISLAM NEGERI ALAUDDIN
MAKASSAR**

2015

HALAMAN PERNYATAAN

Dengan ini saya menyatakan dan menjamin bahwa penulisan skripsi ini dilakukan secara mandiri dan disusun tanpa menggunakan bantuan yang tidak dibenarkan, sebagaimana lazimnya pada penyusunan sebuah skripsi. Semua kutipan, tulisan atau pemikiran orang lain yang digunakan di dalam penyusunan acuan perancangan, baik dari sumber yang dipublikasikan ataupun tidak termasuk dari buku, seperti artikel, jurnal, catatan kuliah, tugas mahasiswa, direfrensikan menurut kaidah akademik yang baku dan berlaku.

Makassar, 03 Desember 2015

Penulis

AGUS SALIM

NIM. 601.001.10.006

UNIVERSITAS ISLAM NEGERI
ALAUDDIN
M A K A S S A R

PENGESAHAN SKRIPSI

Skripsi berjudul **“Kawasan Pantai Simboro di Kota Mamuju Sebagai Wisata *Outbound*”** yang disusun oleh Agus salim, NIM 60100110006, Mahasiswa Jurusan Teknik Arsitektur pada Fakultas Sains dan Teknologi Universitas Islam Negeri (UIN) Alauddin Makassar, telah diuji dan dipertahankan dalam sidang Munaqasyah yang diselenggarakan pada hari Kamis 03 Desember 2015 dinyatakan telah diterima sebagai salah satu syarat untuk memperoleh gelar Sarjana Teknik (S.T) pada jurusan Teknik Arsitektur dengan beberapa perbaikan.

Makassar, 03 Desember 2015

21 Safar 1437 AH

TIM PENGUJI :

Ketua sidang	: Dr.Muh.Thahir Maloko, M.Hi	(.....)
Sekretaris sidang	: Irma Rahayu, S.T., M.T	(.....)
Penguji 1	: Andi Idham Pananrangi, S.T., M.Si	(.....)
Penguji 2	: Dr. Wasilah, S.T, M.T	(.....)
Penguji 3	: Dr. Hasyim Haddade, M.Ag	(.....)
Pembimbing 1	: Sriany Ersina, S.T.,M.T	(.....)
Pembimbing 2	: Mutmainnah, S.T., M.T	(.....)
Pelaksana	: Dra. Justinah	(.....)

Mengetahui,

Dekan Fakultas Sains dan Teknologi

UIN Alauddin Makassar



Prof. Dr. Arifuddin Ahmad, M.Ag

NIP. 19691205 199303 1 001

HALAMAN PENGESAHAN

Judul Tugas Akhir : KAWASAN PANTAI SIMBORO DI KOTA MAMUJU
SEBAGAI WISATA *OUTBOUND*

Nama Mahasiswa : AGUS SALIM

Nomor Stambuk : 601 001 10 0006


Program Studi : S-1 Teknik Arsitektur


Tahun Akademik : 2015/2016

Menyetujui,

Pembimbing I


Pembimbing II




Sriany Ersina, S.T., M.T
NIP. 19811124 200912 001


Mutmainnah, S.T., M.T
NIP. 19811007 201101 2 012

Mengetahui,

Ketua Jurusan Teknik Arsitektur


St. Aisyah Rahman, S.T., M.T.
NIP. 19770125 200501 2 004


Dekan Fakultas Sains & Teknologi

Prof. Dr. Arifuddin Ahmad, M.Ag
NIP. 19691205 199303 1 001

KATA PENGANTAR

Bismillaahirrahmaanirrahiim

Alhamdulillah, puji syukur penulis panjatkan kehadirat Allah SWT karena atas limpahan rahmat dan karunia-Nya sehingga Acuan Perancangan ini dapat terselesaikan. Tak lupa pula penulis mengirimkan salam dan shalawat kepada Nabi Besar Muhammad SAW yang telah membawa umat Islam ke jalan yang diridhoi Allah SWT.

Acuan Perancangan yang berjudul **“Kawasan Pantai Simboro Di Kota Mamuju Sebagai Wisata Outbound”** merupakan salah satu syarat untuk mencapai gelar sarjana. Terwujudnya Acuan Perancangan ini tidak lepas dari partisipasi dan bantuan dari berbagai pihak, terutama kepada Ibunda Nur husnah ,Ayahanda Abd Kahar selaku orang tua saya tercinta dan Nenek saya Ikuneng yang telah memberikan do'a, motivasi untuk maju dan semangat sehingga Acuan Perancangan ini dapat selesai. Penulis juga ingin menyampaikan terima kasih yang setulus-tulusnya kepada :

1. Ketua Jurusan Teknik Arsitektur Ibu Sriany Ersina, S.T., M.T., yang juga sebagai pembimbing I penulis, terimakasih atas bimbingan dan dorongannya dalam menyelesaikan Acuan Perancangan ini.
2. Ibu Mutmainnah.S.T., M.T. selaku dosen Pembimbing II yang telah mendorong, membimbing, serta memberikan arahan kepada penulis untuk menyelesaikan Acuan Perancangan ini.
3. Penguji Andi Idham Pananrangi, S.T., M.Si selaku penguji dan memberikan inspirasi-inspirasi yang sangat berpengalaman dunia *Urban*

Desain dalam memberikan kritik dan saran untuk menyelesaikan acuan perancangan ini.

4. Penguji St. Aisyah Rahman S.T,M.T dan Dr. Hasyim Haddade, M.Ag yang telah memberikan kritik dan saran yang sangat berguna pada acuan.
5. Staf pengajar dan pegawai Fakultas Sains dan Teknologi, khususnya keluarga besar Jurusan Teknik Arsitektur atas segala ilmu, masukan dan bantuan yang telah diberikan kepada penulis.
6. Kepada Pak Nasir, ibu Salmawati, Kakak Rina, dan Muh Rizal terima kasih atas doa dan, dukungannya selama ini.
7. Kepada teman-temanku yang seperjuangan selama kuliah menyebut dirinya “Arsitektur 01”, dan GARY (*Green Achitecture Community*) terima kasih do’a dan dukungannya selama ini.
8. Serta seluruh pihak yang ikut membantu, baik secara langsung maupun tidak langsung. Penulis hanya bisa berdoa, semoga Allah membalas kebaikan-kebaikan mereka dengan setimpal. Amin.

Penulis menyadari sepenuhnya bahwa Acuan Perancangan ini masih jauh dari kata sempurna. jadi karena itu, penulis memohon maaf bila ada kesalahan dalam penulisan Acuan Perancangan ini. Kritik dan saran kami hargai demi penyempurnaan penulisan serupa dimasa yang akan datang. Besar harapan penulis, semoga skripsi ini dapat bermanfaat dan dapat bernilai positif bagi semua pihak yang membutuhkan.

Makassar, 03 Desember 2015

Penulis

Agus Salim

NIM: 601 001 10 006

DAFTAR ISI

Halaman Judul	i
Kata Pengantar	ii
Daftar Isi	iii
Daftar Gambar	iv
Daftar Tabel	v
BAB I PENDAHULUAN	1
A. Latar Belakang.....	1
B. Rumusan Masalah	4
C. Tujuan dan Sasaran Pembahasan.....	4
D. Batasan Pembahasan	5
E. Metode Pengumpulan Data	5
F. Sistematika Penulisan.....	5
BAB II TINJAUAN PUSTAKA	8
A. Studi Literatur	7
1. Pengertian judul	7
a. Pantai.....	7
b. Bangunan pantai.....	8
c. Pengaruh iklim terhadap bangunan.....	9
2. Perkotaan	10
a. Mitigasi bencana.....	10
b. Pola-pola perkembangan kota	12
3. Teori rancang kota menurut Hamid Shirvani	13
a. Tata guna lahan (<i>land use</i>).....	13
b. Tata massa bangunan (<i>building form and massing</i>)	14

c.	Ruang terbuka (<i>open space</i>)	17
d.	Jalur pejalan kaki (<i>pedestrian ways</i>)	18
e.	Aktifitas pendukung (<i>activity support</i>).....	19
f.	Sirkulasi dan parkir (<i>linkage</i>)	20
g.	Penanda (<i>signage</i>).....	22
h.	Konservasi (<i>conservation</i>).....	24
4.	Wisata.....	25
a.	Arti wisata	25
b.	Prasarana wisata	26
c.	Fungsi dan peran obyek wisata	27
5.	Pengertian hotel <i>resort</i> dan wisma.....	28
6.	<i>Outbound</i>	28
a.	Pengertian <i>outbound</i>	28
b.	Manfaat kebutuhan <i>outbound</i>	29
c.	Jenis permainan <i>outbound</i>	30
d.	Macam-macam permainan <i>outbound</i>	30
B.	Studi Preseden	34
1.	Wisata Pantai Pulau Pari	35
2.	Wisata Pantai Anyer	36
3.	Tanjung Lesung Beach <i>Resort</i>	37
C.	Studi Banding	39
1.	Kab. Barru Pantai Ujung Batu	39
2.	Kab. Takalar Pantai Galesong.....	41
3.	Kota Makassar Benteng Somba Opu	43
D.	Integrasi Keislaman	44
1.	Makna lingkungan hidup dalam Al-Qur'an.....	44
2.	Ramah terhadap ekosistem lingkungan hidup	46
3.	Arti wisata dalam Al-Qura'an	47
E.	Tabel Studi Analisis	48

BAB III TINJAUAN KHUSUS KAWASAN PANTAI SIMBORO	50
A. Tinjauan Umum Kota Mamuju	50
1. Letak geografis	51
B. Tinjauan Khusus Kecamatan Simboro	51
1. Kondisi sosial-ekonomi dan budaya masyarakat setempat ...	52
2. Potensi sumberdaya Simboro	53
C. Kondisi Eksisting Lokasi	53
1. Batas tapak.....	54
2. Pembagian area (<i>zoning</i>)	55
3. Orientasi angin.....	56
4. Orientasi matahari	58
5. Kontur kawasan	59
6. Kebisingan (<i>noise</i>).....	60
D. Analisis Eksisting Menurut konsep Hamid Shirvani	61
1. Tata guna lahan (<i>land use</i>)	61
2. Tata massa bangunan (<i>building from massing</i>).....	63
3. Ruang terbuka (<i>open space</i>)	66
4. Jalur pejalan kaki (<i>pedestrian ways</i>)	67
5. Kegiatan pendukung (<i>ativity support</i>)	70
6. Sirkulasi dan parkir (<i>sirkulation and parking</i>).....	73
7. Penanda (<i>signage</i>)	75
8. Konservasi(<i>konservasion</i>)	76
E. Mengidentifikasi Dan Menganalisis Daya Dukung Lahan	77
F. Kapasitas Daya Tampung Wisatawan.....	78
G. Kapasitas Peningkatan Wisatawan.....	79
H. Penerapan Kebutuhan Kawasan Pantai dan <i>Outbound</i>	79
1. Penerapan kebutuhan kawasan pantai	80
2. Penerapan kebutuhan kawasan <i>outbound</i>	80
I. Analisis Kebutuhan Ruang.....	82
1. Kebutuhan ruang	82
2. Besaran ruang	83

BAB IV PEDEKATAN DESAIN.....	84
A. Pendekatan Penataan Tapak.....	85
1. Tata guna lahan (<i>land use</i>)	85
2. Tata massa bangunan (<i>building from massing</i>).....	86
3. Ruang terbuka (<i>open space</i>).....	88
4. Jalur pejalan kaki (<i>pedestrian ways</i>)	89
5. Kegiatan pendukung (<i>ativity support</i>).....	90
6. Sirkulasi dan parkir (<i>sirkulation and parking</i>).....	92
7. Penanda (<i>signage</i>)	95
8. Konservasi(<i>konservasion</i>)	98
B. Berdasarkan Alternatif dan Analisis SWOT	100
1. Berdasarkan alternatif 1.....	101
2. Berdasarkan alternatif 2.....	102
BAB V TRASFORMASI BENTUK.....	105
A. Pengantar	105
B. Konsep Olah Tapak.....	105
1. Bentuk dasar tapak	105
2. Orientasi parkir dan bangunan terhadap bentuk tapak	107
3. Sistem bloking kawasan	109
C. Pemanfaatan lahan.....	110
1. Bangunan.....	110
2. Ruang terbuka.....	110
BAB VI PRODUK DESAIN.....	112
A. Fasilitas Kawasan	112
B. Skyline	113
C. Perspektif.....	115
D. Maket.....	119
E. Benner.....	121

DAFTAR GAMBAR

Gambar I. 1 Kawasan Kec.Simboro	1
Gambar I. 2 Kondisi Pantai Simboro	2
Gambar II. 1 Profil pantai	8
Gambar II. 2 Arahkan sirkulasi rumah.....	9
Gambar II. 3 Daya resap tanah	9
Gambar II. 4 Pola arahan dan pembuatan jalur penyelamat	11
Gambar II. 5 Jalur evakuasi jalur bencana	11
Gambar II. 6 Penataan sistem <i>green belt</i>	12
Gambar II. 7 Pola umum perkembangan kota	13
Gambar II. 8 Ilustrasi KDB (Koefisien Dasar Bangunan).....	15
Gambar II. 9 Pantai Pulau Pari.....	35
Gambar II. 10 Pilihan Wisata Pantai Pulau Pari	35
Gambar II. 11 Tempat istirahat (Gazebo)	32
Gambar II. 12 Kegiatan <i>outbound</i>	37
Gambar II. 13 Tanjung Lesung.....	37
Gambar II. 14 Olah raga air (water sport).....	38
Gambar II. 15 <i>Camp green coral</i>	38
Gambar II. 16 Pantai Ujung Batu	39
Gambar II. 17 Kondisi permainan <i>outbound</i>	40
Gambar II. 18 Kondisi permainan <i>outbound</i>	40
Gambar II. 19 Kondisi Pantai Galesong	41
Gambar II. 20 Kondisi Pantai Galesong	42
Gambar II. 21 Kondisi permainan <i>outbound</i>	43
Gambar II. 22 Kondisi permainan <i>outbound</i> Benteng Somba Opu	44
Gambar III. 1 Peta indeks Kabupaten Mamuju.....	50
Gambar III. 2 Peta indeks Kabupaten Mamuju.....	52
Gambar III. 3 Batas tapak	54
Gambar III. 4 Pembagian area	55

Gambar III. 5 Perkiraan orientasi angin.....	56
Gambar III. 6 Perkiraan orientasi angin.....	57
Gambar III. 7 Perkiraan orientasi matahari.....	58
Gambar III. 8 Kondisi kontur saat ini	59
Gambar III. 9 Perkiraan kebisingan di kawasan Simboro	60
Gambar III. 10 Luasan area perblok	61
Gambar III. 11 Kondisi area sekitar.....	62
Gambar III. 12 kondisi area pembangunan.....	63
Gambar III. 13 kondisi jarak antar muka pantai	64
Gambar III. 14 salah satu contoh bangunan <i>villa simboro</i>	64
Gambar III. 15 Salah satu sampel testur bangunan adat Mamuju	65
Gambar III. 16 Kawasan ruang terbuka Simboro	66
Gambar III. 17 Sistem pabrikasi	67
Gambar III. 18 Kondisi jalan kawasan simboro	68
Gambar III. 19 Contoh material pedestrian	69
Gambar III. 20 Contoh alur sirkulasi	69
Gambar III. 21 Kondisi fasilitas kawasan Simboro	70
Gambar III. 22 Rumah adat Mamuju	71
Gambar III. 23 Peralatan olahraga dapat dipindahkan.....	72
Gambar III. 24 Sistem sirkulasi Pantai Simboro.....	73
Gambar III. 25 Kondisi kawasan Pantai Simboro	75
Gambar III. 26 Daerah yang di lingungi.....	76
Gambar IV. 1 Hasil analisis tata guna lahan.....	84
Gambar IV. 2 Hasil analisis tata massa bangunan.....	85
Gambar IV. 3 Hasil analisis bangunan permanen.....	86
Gambar IV. 4 Hasil analisis bangunan semi permanen	86
Gambar IV. 5 Hasil analisis ruang terbuka	87
Gambar IV. 6 Hasil analisis jalur pejalan kaki	88
Gambar IV. 7 Hasil analisis kegiatan pendukung.....	89
Gambar IV. 8 Hasil analisis kegiatan pendukung.....	90
Gambar IV. 9 Hasil analisis kegiatan pendukung.....	90

Gambar IV. 10 Hasil analisis sirkulasi dan parkir	92
Gambar IV. 11 Potongan jalan.....	92
Gambar IV. 12 Potongan jalan.....	93
Gambar IV. 13 Sirkulasi pembungan.....	93
Gambar IV. 14 Hasil analisis penanda.....	94
Gambar IV. 15 Hasil analisis penanda.....	95
Gambar IV. 16 Hasil analisis penanda.....	95
Gambar IV. 17 Hasil analisis penanda.....	96
Gambar IV. 18 Hasil analisis penanda.....	96
Gambar IV. 19 Hasil analisis konsevasi	97
Gambar IV. 20 Hasil analisis alternatif 1	99
Gambar IV. 21 Hasil analisis alternatif 2.....	101
Gambar V. 1 Konsep filosofi bentuk	104
Gambar V. 2 Hasil bentuk filosofi	105
Gambar V. 3 hasil analisis tata guna lahan	105
Gambar V. 4 Hasil penataan pada bentuk pola parkir	106
Gambar V. 5 Struktur pola kawasan	107
Gambar V. 6 pola aktifitas-aktifitas kawasan	107
Gambar V. 1 Perletakan bangunan	111
Gambar V. 2 Hasil analisis tata guna lahan	112
Gambar V. 3 Tampak kawasan arah timur	112
Gambar V. 4 Tampak kawasan arah barat	112
Gambar V. 5 Tampak kawasan arah utara	113
Gambar V. 6 Tampak kawasan arah selatan	113
Gambar V. 7 Perspektif mata elang	114
Gambar V. 8 Perspektif mata elang	114
Gambar V. 9 Perpektif mata manusia	115
Gambar V. 10 Perspektif mata manusia	115
Gambar V. 11 Perspektif mata elang malam	116
Gambar V. 12 Perspektif mata elang malam	116

Gambar V. 13 Kegiatan outbound dewasa.....	117
Gambar V. 14 kegiatan outbound anak-anak	117
Gambar V. 15 Maket Pantai Simboro.....	118
Gambar V. 16 Maket Pantai Simboro.....	118
Gambar V. 17 Maket Pantai Simboro.....	119
Gambar V. 18 Maket Pantai Simboro.....	119
Gambar V. 19 Benner Pantai Simboro.....	120



DAFTAR TABEL

Tabel II. 1. Macam-macam games <i>high rope</i>	31
Tabel II. 2. Macam-macam games <i>low rope</i>	33
Tabel II. 3. Studi kasus	48
Tabel III. 1. Sumber daya alam Simboro	53
Tabel III. 2. Aktifitas ruang pada kawasan Pantai Simboro berdasarkan tingkat .	78
Tabel III. 3. Kebutuhan ruang untuk pantai	79
Tabel III. 4. Kebutuhan jenis-jenis untuk wahana <i>outbound</i>	80
Tabel III. 5. Kebutuhan ruang.....	81
Tabel III. 6. Berdasarkan ruang untuk fasilitas penunjang kegiatan.....	82
Tabel III. 7. Besaran ruang untuk kegiatan servis.....	83
Tabel III. 8. Besaran ruang untuk kegiatan servis.....	83
Tabel IV. 1 Kebutuhan wahana untuk <i>outbound</i>	91
Tabel IV. 2 Analisis alternatif desain 1 pantai simboro sebagai kawasan outb....	98
Tabel IV. 3 Analisis alternatif desain 2 pantai simboro sebagai kawasan outb....	100
Tabel IV. 3 Analisis alternatif desain 3 pantai simboro sebagai kawasan outb....	102
Tabel IV. 4 Akumulasi penilai alternative desain kawasan	103
Tabel V. 1 Luasan lahan bangunan di Pantai Simboro	109
Tabel V. 2 Luasan lahan ruang terbuka di Pantai Simboro	110



UNIVERSITAS ISLAM NEGERI
ALAUDDIN
M A K A S S A R

BAB I

PENDAHULUAN

A. Latar Belakang

Pantai adalah sebuah bentuk geografis yang terdiri dari pasir, dan terdapat di daerah pesisir laut. Daerah pantai menjadi batas antara daratan dan perairan laut. Panjang garis pantai ini diukur mengelilingi seluruh pantai yang merupakan daerah teritorial suatu negara.

Kota Mamuju memiliki kawasan pantai yang perlu ditata ulang yaitu kawasan Pantai Simboro. Kawasan ini perlu mendapat perhatian khusus oleh PEMDA (Pemerintah Daerah) setempat untuk pembenahan. Kawasan pantai Simboro terdapat beberapa pemukiman yang tidak tertata dengan baik, Sehingga perlu suatu kondisi atau fasilitas yang dapat menunjang fungsi dari kawasan ini.



Gambar I.1 Kawasan Kec.Simboro
(Sumber: Garmin Basecamp, 2014)

Selain itu kata ini muncul disebabkan surutnya air di permukaan kaki gunung menjadi pesisir pantai dekat gunung. Secara administrasi, kawasan Simboro dengan karakteristik sebagai kawasan permukiman pesisir menjadi salah satu potensi wisata dalam menarik wisatawan lokal maupun luar negeri. Kawasan Simboro memiliki beberapa pola penggunaan lahan yang bervariasi salah satunya yaitu hutan *mangrove*.

Akan tetapi melihat kondisi kawasan yang kurang terawat serta banyaknya penduduk bermukim di pantai ini mengakibatkan *view* tertutup dari pandangan para pengguna jalan sehingga Pantai Simboro ini kurang dikenal masyarakat luar. Namun ironisnya lagi, kawasan pantai ini kurang terawat dan minim fasilitas penunjang, ditambah kondisi yang tidak tertata serta tidak adanya promosi ke dunia luar sehingga kawasan tersebut terkesan seperti kawasan yang terisolir.

Pantai Simboro merupakan kawasan yang sangat berpotensi tinggi dalam segi tata letak yang sangat baik dari luasnya lahan, banyak pohon yang dapat di manfaatkan dan kawasan dapat di jangkau kendaraan dengan mudah.



*Gambar 1.2 kondisi pantai simboro
(Sumber: Olah data lapangan, 2014)*

Melihat kondisi saat ini, banyak lahan di tumbuh pohon-pohon besar terutama yang sering kita jumpai di pesisir pantai yaitu pohon kelapa, dan ini bisa dimanfaatkan sebagai penahan angin laut serta dijadikan sebagai wisata outbound sehingga kawasan ini bisa menjadi tema tersendiri dibandingkan dengan kawasan pulau-pulau lain yang ada di Kota Mamuju.

Demi menjaga kelestarian dan keasrian alam sekitar, manusia yang diamanahkan untuk menjaga dan merawat lingkungan sekitar (ruang terbuka) sudah semestinya melestarikan alam khususnya daerah pesisir (pantai). Dalam

hal ini, Allah menegaskan tentang pelestarian alam yang tercantum di dalam Al-Qur'an Surat QS. Al A'raf: 56 yang berbunyi:

وَلَا تُفْسِدُوا فِي الْأَرْضِ بَعْدَ إِصْلَاحِهَا وَادْعُوهُ خَوْفًا وَطَمَعًا إِنَّ رَحْمَتَ اللَّهِ

قَرِيبٌ مِّنَ الْمُحْسِنِينَ ﴿٥٦﴾

Terjemahnya: *Dan janganlah kamu membuat kerusakan di muka bumi, sesudah (Allah) memperbaikinya dan Berdoalah kepada-Nya dengan rasa takut (tidak akan diterima) dan harapan (akan dikabulkan). Sesungguhnya rahmat Allah Amat dekat kepada orang-orang yang berbuat baik. (QS. Al A'raf: 56)*

Dalam ayat ini Allah melarang manusia agar tidak membuat kerusakan di muka bumi. Larangan membuat kerusakan ini mencakup semua bidang, seperti merusak pergaulan, jasmani, dan rohani orang lain, kehidupan dan sumber-sumber kehidupan (pertanian, perdagangan, dll), merusak lingkungan dan lain sebagainya.

Sesudah Allah melarang manusia membuat kerusakan, maka di akhir ayat ini diungkap lagi etika berdoa. Ketika berdoa untuk urusan duniawi atau ukhrawi, selain dengan sepenuh hati, khusuk, dan suara yang lembut, hendaknya disertai pula dengan perasaan takut dan penuh harapan.. (*shihab 2002: volume 5: 158*)

Wisata outbound adalah kegiatan yang dilakukan di alam terbuka *Outbound* juga dapat memacu semangat belajar. *Outbound* merupakan sarana penambah wawasan pengetahuan yang didapat dari serangkaian pengalaman berpetualang sehingga dapat memacu semangat dan kreativitas seseorang. Oleh karena itu, kimpraswil menyatakan bahwa *outbound* adalah usaha olah diri (olah pikir dan olah fisik) yang sangat bermanfaat bagi peningkatan dan pengembangan motivasi, kinerja dan prestasi dalam rangka melaksanakan tugas dan kepentingan organisasi secara lebih baik lagi. (Sumber: <http://www.kimpraswil.go.id/> itjen, diakses pada 5 Februari 2015, Pukul: 23.00 WITA).

Wisata *outbound* dapat menjadi daya tarik tersendiri dari kawasan Pantai Simboro dan yang pasti tanpa merusak keasrian alam sekitar. Berdasarkan kondisi yang telah diuraikan tersebut, maka diperlukan suatu penataan kembali dalam hal ini Kawasan Pantai Simboro di Kota Mamuju Sebagai Pusat Pariwisata. Untuk mendapatkan fungsi dari kawasan ini perlu pengaplikasian konsep wisata *outbound* sebagai pendekatan, sehingga diharapkan penataan kembali kawasan tersebut dapat menarik wisatawan baik lokal maupun asing sehingga mampu meningkatkan kondisi perekonomian masyarakat setempat serta lingkungan sekitar.

B. Rumusan Masalah

1. Bagaimana perencanaan kawasan Simboro sebagai pusat wisata *outbound* yang sesuai dengan fungsi ruang kota.
2. Bagaimana menata kawasan Simboro sebagai pusat wisata *outbound* agar sesuai dengan standar penataan elemen perancangan kota.

C. Tujuan dan Sasaran Pembahasan

1. Tujuan pembahasan
 - a. Untuk mewujudkan perencanaan kawasan Simboro sebagai pusat wisata *outbound* yang sesuai dengan fungsi ruang kota.
 - b. Untuk menata kawasan Simboro sebagai pusat wisata *outbound* agar sesuai dengan standar penataan elemen perancangan kota.
2. Sasaran pembahasan
 - a. Menguraikan tentang teori pantai.
 - b. Menguraikan arti dari kawasan perkotaan.
 - c. Menguraikan bagaimana wisata dalam terapan wilayah pesisir.
 - a. Menguraikan bagaimana tentang *outbound*.
 - d. Mendeskripsikan tata letak kota mamuju.
 - e. Menjelaskan analisis konsep hamid shirvani dan potensi wilayah simboro.
 - f. Membuat konsep perancangan sarana dan prasarana pantai dengan terapan *outbound*.
 - g. Mendesain kawasan *outbound*.

D. Batasan Pembahasan

Lingkup pembahasan dibatasi pada dua aspek yaitu:

1. Perencanaan desain fisik kawasan Simboro yang berkaitan dengan disiplin ilmu arsitektur dengan konsep dan analisis Hamid Shirvani.
2. Mengaplikasikan konsep prasarana dan sarana wisata *Outbound* terkhusus untuk high rope dan low rope.

E. Metode Pengumpulan Data

Metode pengumpulan data yang digunakan meliputi:

1. Studi literatur

Penulis mengambil studi literatur dari buku-buku perpustakaan dan buku-buku yang berkaitan dengan judul untuk mendapatkan teori, spesifikasi, dan karakteristik serta aspek-aspek arsitektural yang dapat dijadikan landasan dalam proses perancangan.

2. Studi banding

Penulis mengambil studi banding melalui internet, terjun langsung di lapangan, yang di jadikan sebagai tolak ukur baik yang ada di Indonesia, dan di luar negeri.

3. Studi Observasi

Penulis mengamati langsung eksisting lokasi, hal-hal apa saja yang perlu ditambah dan hal-hal apa saja yang perlu dihindari dalam pembangunan pesisir pantai.

F. Sistematika Penulisan

BAB I : Merupakan Pendahuluan yang mengemukakan tentang latar belakang masalah, rumusan masalah, tujuan dan sasaran pembahasan, lingkup pembahasan, metode pembahasan dan sistematika penulisan.

BAB II : Merupakan Tinjauan Umum tentang kawasan pantai yang bertemakan wisata *outbound* : studi literatur tentang kawasan pantai dan ruang kota, studi kasus, dan analisis kasus tentang kawasan simboro di kota mamuju.

BAB III : Merupakan tinjauan khusus tentang pantai yang bertemakan wisata *outbound*: pendekatan penerapan desain, tapak, pelaku kegiatan dan prediksi kebutuhan, tata massa lokasi.

BAB IV : Merupakan pendekatan desain tentang kawasan pantai sebagai ruang kota bisa mengikat daya tarik pengunjung: tata guna lahan, massa bangunan, ruang terbuka, sirkulasi dan parkir, pedestrian, penandaan, kegiatan pendukung dan konservasi.



BAB II

TINJAUAN PUSTAKA

A. Studi Literatur

1. Pantai

a. Pengertian pantai

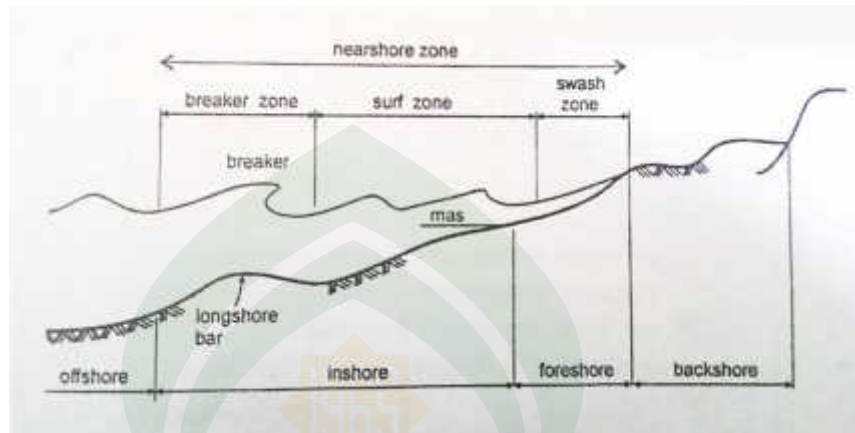
Pantai adalah sebuah bentuk geografis yang terdiri dari pasir, dan terdapat di daerah pesisir laut. Daerah pantai menjadi batas antara daratan dan perairan laut. Panjang garis pantai ini diukur mengeliling seluruh pantai yang merupakan daerah teritorial suatu Negara. (Triatmojo 1999:3)

Sedangkan menurut kamus besar Bahasa Indonesia, pengertian pantai adalah tepi laut atau pesisir yang menjadi perbatasan daratan dengan laut atau massa air lainnya dan bagian yang dapat pengaruh dari air tersebut serta daerah pasang surut di pantai antara pasang tertinggi dan surut terendah. (<http://kbbi.web.id/pantai> di akses April 2014)

Pantai merupakan garis batas pertemuan antara daratan dan laut dimana posisi tidak tetap dan berpindah tempat sesuai dengan pasang surut laut dan erosi pantai terjadi. Sempadan pantai adalah kawasan tertentu kelas karyawan fungsi pantai kriteria sempadan pantai adalah daratan panjang tetapi ada gambarnya sesuai dengan bentuk dan kondisi fisik pantai 100-500 meter dari titik tertinggi kearah titik. Pantai selalu bentuk profilnya sehingga mampu menghancurkan energi gelombang yang datang.

Penyesuaian bentuk merupakan bentuk tanggapan dinamis alami pantai terhadap daratan. Selain beberapa defenisi seperti telah di sebutkan di dalam mempelajari teknik pantai juga perlu mengetahui beberapa defenisi yang berkaitan dengan katakteristik di daerah gelombang seperti pantai dari laut. (Triatmojo 1999:11)

Ada dua istilah tentang kepastian dalam Bahasa Indonesia yang sering rancu pemakaiannya, dan pantai pesisir (*coast*) dan pantai (*shore*). Penjelasan tentang batas pantai ini dengan memperhatikan gambar;



Gambar II.1 Profil pantai

(Sumber: Triatmojo, Bambang, 1999, Teknik Pantai, Beta Offset, Yogyakarta)

Pesisir adalah daerah darat di tepi laut yang masih mendapat pengaruh laut seperti pasang surut, angin laut dan perbedaan air laut. Sedang pantai adalah daerah di tepi pada perairan yang dipengaruhi daerah yang terletak di atas dan di bawah permukaan daratan. (Triatmojo 1999:125)

b. Bangunan pantai

Untuk menanggulangi erosi pantai langkah pertama yang harus dilakukan adalah mencari penyebab terjadinya erosi titik dengan mengetahui penyebabnya, selanjutnya dapat ditentukan dengan cara penanggulangan yang biasanya adalah membuat bangunan pelindung pantai atau menambah *supply* sedimen.

Bangunan pantai digunakan untuk melindungi pantai terhadap kerusakan karena seorang gelombang dan arus listrik ada beberapa cara yang dilakukan untuk melindungi pantai yaitu;

- 1) Memperkuat melindungi pantai agar mampu menahan serangan gelombang.
- 2) Mengubah laju traspor sedimen sepanjang pantai.
- 3) Reklamasi dengan menambah suppression dtimensi pantai atau dengan kata lain.

c. Pengaruh iklim terhadap bangunan

Bangunan sebaiknya di buat secara terbuka dengan jarak yang cukup di antara bangunan tersebut agar gerak udara terjamin. Orientasi bangunan di tempatkan di antara lintasan matahari dan angin sebagai kompromi antara letak bangunan berarah dari timur ke barat, dan yang terletak tegak lurus terhadap arah angin. Gedung sebaiknya berbentuk persegi panjang yang menguntungkan penerapan ventilasi silang.



Gambar II.2 Arahan sirkulasi rumah

(Sumber: Frick, Heinz. Mulyani, Tri Hesti. *Arsitektur Ekologis*. Yogyakarta: Kanisius 2006)

Ruang sekitar bangunan sebaiknya dilengkapi pohon peneduh tanpa mengganggu gerak udara.



Gambar II.3 Daya resap tanah

(Sumber: Frick, Heinz. Mulyani, Tri Hesti. *Arsitektur Ekologis*. Yogyakarta: Kanisius 2006)

2. Perkotaan

Kota merupakan salah satu tempat kehidupan manusia yang dapat dikatakan paling kompleks, karena perkembangannya dipengaruhi oleh aktivitas pengguna perkotaan yang menyesuaikan dengan perkembangan zaman dan tuntutan hidup. (Mulyandari, 2011:1)

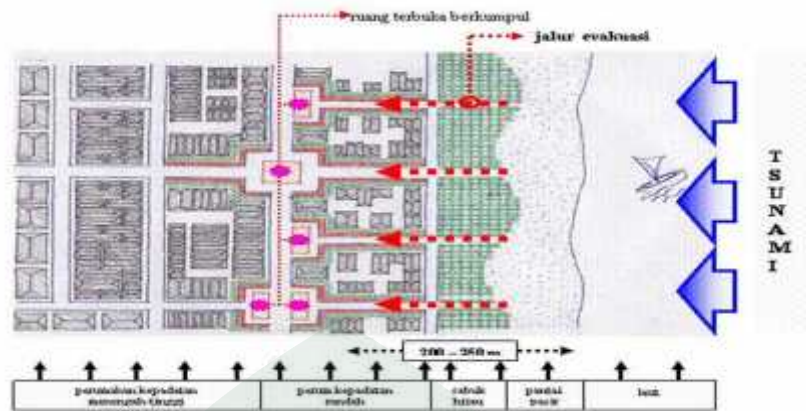
Defenisi daerah perkotaan menurut Mulyandari (2011 : 2), yaitu;

- a. Penyatuan suku-suku adat maupun keturunan-keturunan dengan gaya hidup yang berbeda-beda yang terkumpul dipusat yang digunakan sebagai tempat pertemuan bersama perlindungan atau bentuk yang lainnya, atau lembaga politik atau kedaulatan yang dibentuk oleh masyarakat.
- b. Lokasi-lokasi dimana terdapat kemungkinan adanya suatu lingkup kehidupan yang beraneka-ragam dan gaya-gaya hidup yang berbeda-beda.
- c. Perkumpulan orang-orang bisnis, tempat pertukaran informasi yang lebih cepat, tempat dengan sarana transportasi yang lebih mudah, memadai, dan lebih cepat.

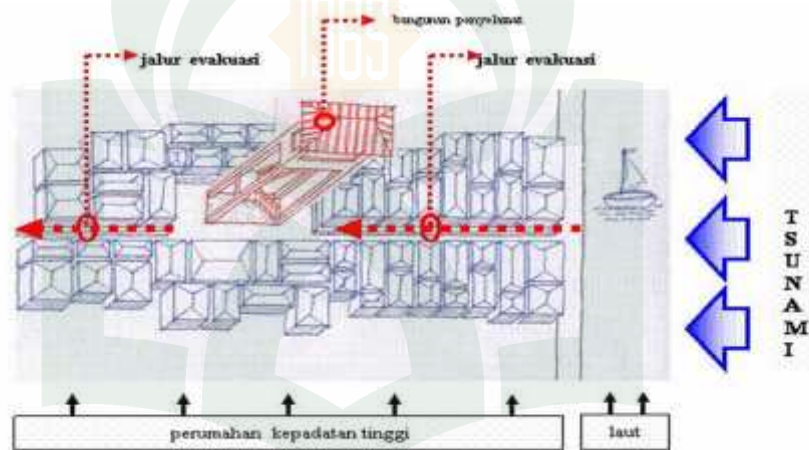
a. Mitigasi bencana

Pola permukiman penduduk adalah bentuk umum sebuah permukiman penduduk dan terlihat mengikuti pola tertentu. Pola permukiman penduduk berbeda-beda di setiap daerah. Secara umum saya akan jabarkan faktor-faktor yang mempengaruhi bentuk pola permukiman penduduk.

Adapun perletakan pola pemukiman pantai yang dapat di aplikasikan sebagai mitigasi bencana jika terjadi sewaktu, pola penataan ini untuk mencegah tsunami atau pun badai besar terjadi.



Gambar II.4 pola arahan dan pembuatan jalur penyelamat
 (Sumber: <http://www.Mengurangi Resiko Bencana Tsunami Di Indonesia.html>, 2011)



Gambar II.5 jalur evakuasi jalur bencana
 (Sumber: <http://www.Mengurangi Resiko Bencana Tsunami Di Indonesia.html>, 2011)

Pola pemukiman ini dapat di jadikan perencanaan yang dapat di gunakan sebagai tata letak mitigasi bencana Tsunami dan dabalai besar Disamping itu, peta potensi tinggi gelombang Tsunami di beberapa pantai di Indonesia telah berhasil digambar dengan berpedoman kepada data historis Tsunami yang pernah terjadi di Indonesia dan berdasarkan hasil simulasi numerik.



Gambar II.6 Penataan sistem green belt

(Sumber: ianarticles.blogspot.com/2005)

Sabuk hijau atau *green belt* merupakan salah satu konsep dalam perencanaan wilayah kota/ yang memisahkan antara jalur hijau sebagai latar belakang kota tersebut. (ianarticles.blogspot.com, di akses pada 12/Februari/2015)

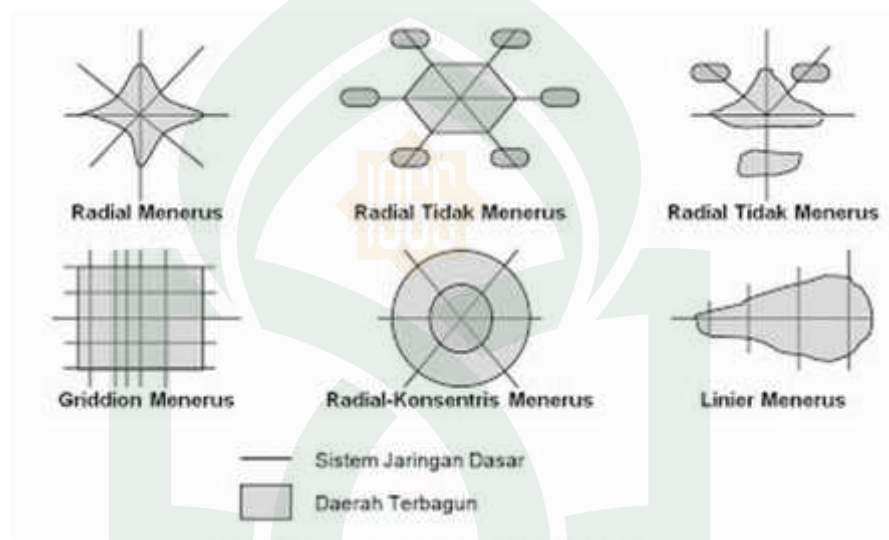
Dalam hubungannya dalam perencanaan pantai dapat berguna sebagai penahan Tsunami, badai besar dan pembatas antara garis pesisir pantai dan pemukiman penduduk.

b. Pola-pola perkembangan kota

Menurut (Branch, 1955:41), perkembangan perkotaan adalah suatu proses perubahan keadaan perkotaan dari suatu keadaan ke keadaan yang lain dalam waktu yang berbeda. Sorotan perubahan keadaan tersebut biasanya didasarkan pada waktu yang berbeda dan untuk menganalisis ruang yang sama.

Bahwa karena keadaan topografi tertentu atau karena perkembangan sosial ekonomi tertentu, akan berkembang beberapa pola perkembangan kota, yaitu pola menyebar, pola sejajar dan pola merumpun. Pola menyebar (*dispersed pattern*) dari perkotaan terjadi

pada keadaan topografi yang seragam dan ekonomi yang homogen. Pola sejajar (*linier pattern*) dari perkotaan terjadi sebagai akibat adanya perkembangan sepanjang jalan, lembah, sungai atau pantai. Pola merumpun (*clustered pattern*) dari perkotaan terjadi pada topografi agak datar tetapi terdapat beberapa relief lokal yang nyata dan sering kali berkembang berhubungan dengan pertambangan. Pola perkembangan kota di atas tanah datar terlihat pada gambar berikut:



Gambar II.7 Pola Umum perkembangan kota

(Sumber: Branch. Melville, *Perencanaan kota Komprehensif, pengantar dan penjelasan(terjemahan)/1955*)

3. Teori rancang kota menurut Hamid Shirvani

a. Tata guna lahan (*land use*)

Menurut Hamid Shirvani dalam bukunya “*The Urban Design Process*” dalam Sri Wahyuni (2012) Tata guna lahan (*land use*) berpengaruh terhadap hubungan antara sirkulasi dan kepadatan aktivitas/fungsi lahan dalam suatu kawasan. Ada 2 masalah utama dalam kebijakan tata guna lahan (*land use*) yaitu:

- 1) Kurangnya pemanfaatan fungsi dalam suatu lahan
- 2) Tidak menyadari potensi fisik lingkungan

Adapun pun teori yang menyangkut tentang zahnd markus dalam buku yang sudah di artikan Perancangan Kota Secara terpadu yaitu menjelaskan.

Figure/ground berisi tentang lahan terbangun (*urban solid*) dan lahan terbuka (*urban void*). Pendekatan *figure ground* adalah suatu bentuk usaha untuk memanipulasi atau mengolah pola *existing figure ground* dengan cara penambahan, pengurangan, atau perubahan pola geometris dan juga merupakan bentuk analisa hubungan antara massa bangunan dengan ruang terbuka. (Markuz, zahnd.1999.70)

- 1) *Urban solid* Tipe *urban solid* terdiri dari:
 - a) Massa bangunan, monument.
 - b) Persil lahan blok hunian yang ditonjolkan.
 - c) Edges yang berupa bangunan.
- 2) *Urban void* Tipe *urban void* terdiri dari:
 - a) Ruang terbuka berupa pekarangan yang bersifat transisi antara publik dan privat.
 - b) Ruang terbuka di dalam atau dikelilingi massa bangunan bersifat semi privat sampai privat.
 - c) Jaringan utama jalan dan lapangan bersifat publik karena mewadahi aktivitas publik berskala kota.
 - d) Area parkir publik bisa berupa taman parkir sebagai *nodes* yang berfungsi preservasi kawasan hijau.
 - e) Sistem ruang terbuka yang berbentuk linier dan *curvalinier*. Tipe ini berupa daerah aliran sungai, danau dan semua yang alami dan basah.

b. Tata massa bangunan (*Building form and massing*)

Penentuan kebijakan peraturan pemerintahan wilayah kota setempat mengenai intensitas bangunan sangat terkait dengan beberapa aspek bentukan fisik dari suatu bangunan, yang secara spesifik mencakup aspek ketinggian (*height*), garis sempadan (*setback line*),

dimensi dan luas bangunan (*floor area*), serta cakupan area yang terbangun (*building coverage*). (Hamid Shirvani dalam Sri Wahyuni, 2012).

1) Koefisien dasar bangunan (KDB)/*building coverage ratio*(BCR)

Angka presentase berdasarkan perbandingan antara seluruh luas lantai dasar bangunan dengan luas lahan yang dikuasai sesuai dengan rencana kota (RDTRK Kota Bandung-tahun 2010 dalam Sri Wahyuni, 2012). KDB ini diperlukan untuk membatasi luas lahan yang tertutup bangunan (termasuk perkerasan, rabat, teras, dll), sehingga sisa tanah sebagai ruang terbuka masih mampu menyerap/mengalirkan air hujan ke dalam tanah.



Gambar II.8 Ilustrasi KDB (Koefisien Dasar Bangunan)
(Sumber: [www.scribd.com/doc/203029998/Menghitung KDB-Koefisien-Dasar-Bangunan](http://www.scribd.com/doc/203029998/Menghitung-KDB-Koefisien-Dasar-Bangunan) diakses 15 April 2014, Jam 22.48 WITA)

Keterangan:

A = Luas bangunan

B = Luas lahan seluruhnya

Gambar II.4. KDB 50% (dari total luas lahan)

2) Floor area ratio (FAR)/koefisienl bangunan (KLB)

Perbandingan dari luas lantai bangunan dengan luas lahan atau kavling dimana bangunan tersebut berada (*Time Saver*

Standards for Residential Development). Ketinggian bangunan (*height*)

Ketinggian bangunan berkaitan dengan jarak pandang pemerhati, baik yang berada dalam bangunan maupun yang berada pada jalur pejalan kaki. Ketinggian bangunan pada suatu kawasan membentuk *skyline*. Skyline dalam skala kota mempunyai makna.

1) Kepejalan bangunan

Pengertian dari kepejalan adalah penampilan gedung dalam konteks kota. Kepejalan suatu gedung ditentukan oleh tinggi, luas-lebar-panjang olahan massanya dan variasi penggunaan material.

2) Koefisien dasar bangunan (*building coverage*)

Adalah luas tapak yang tertutup dibandingkan dengan luas tapak keseluruhan.

3) Skala (*scale*)

Skala dan perubahan-perubahan dalam ketinggian ruang atau bangunan dapat memainkan peranan dalam menciptakan kontras visual yang dapat membangkitkan daya hidup dan kedinamisan.

4) Material

Peran material berkenaan dengan komposisi visual dalam perancangan. Komposisi yang dimaksud diwujudkan oleh hubungan antara elemen visual.

5) *Texture*

Dalam sebuah komposisi yang lebih besar (skala urban) sesuatu yang dilihat dari jarak tertentu maka elemen yang lebih besar dapat menimbulkan efek-efek tekstur.

6) Warna (*color*)

Dengan adanya warna (kepadatan warna, kejernihan warna), dapat memperluas kemungkinan ragam komposisi dihasilkan.

c. Ruang terbuka (*open space*)

Ruang terbuka (*Open space*) adalah menyangkut semua *landscape*, elemen keras (*hardscape*) yang meliputi jalan, pedestrian, dsb. Taman-taman dan ruang rekreasi di lingkungan perkotaan (Hamid Shirvani dalam Sri Wahyuni, 2012).

Unsur ruang alam yang di bawa ke dalam kota atau lapangan terbuka yang dibiarkan tetap sendiri keadaan aslinya. Penampilannya dicirikan oleh pemandangan tumbuh-tumbuhan alam segar daripada bangunan sekitar (Paul D. Spreirengen dalam Sri Wahyuni, 2012).

Pembentuk struktur dasar sketsa sebuah kota. Ruang terbuka dapat berupa tempat-tempat di tengah kota, jalan-jalan, tempat-tempat belanja (*mall*) dan taman-taman kecil (Dieter Prinz dalam Sri Wayuni, 2012). Jenis ruang terbuka (*open space*) yaitu:

- 1) Jalan (*Street*)
- 2) Taman (*Park*)
- 3) Batas Air (*Waterfront*)
- 4) Plaza (*Square*)

Adapun yang menjelaskan ruang terbuka sebagai wadah kegiatan bersama, dapat dibedakan menjadi dua kelompok besar, yaitu (Hakim, 2003 : 50)

- 1) Ruang Terbuka Umum, dapat diuraikan menjadi berikut:
 - a) Bentuk dasar dari ruang terbuka selalu terletak diluar massa bangunan
 - b) Dapat dimanfaatkan dan dipergunakan oleh setiap orang (warga)
 - c) Memberi kesempatan untuk bermacam-macam kegiatan (multi fungsi).

Contoh ruang terbuka umum adalah jalan, pedestrian, taman lingkungan, plaza lapangan olahraga, taman kota dan taman rekreasi.

- 2) Ruang Terbuka Khusus, pengertiannya adalah sebagai berikut:
 - a) Bentuk dasar ruang terbuka selalu terletak di luar massa bangunan.
 - b) Dimanfaatkan untuk kegiatan terbatas dan dipergunakan untuk keperluan khusus/ spesifik.

Contoh ruang terbuka khusus adalah taman rumah tinggal, taman lapangan upacara, daerah lapangan terbang, dan daerah untuk latihan kemiliteran.

d. Jalur pejalan kaki (*pedestrian ways*)

Elemen pejalan kaki harus dibantu dengan interaksinya pada elemen-elemen dasar desain tata kota dan harus berkaitan dengan lingkungan kota dan pola-pola aktivitas serta sesuai dengan rencana perubahan atau pembangunan fisik kota di masa mendatang. Perubahan-perubahan rasio penggunaan jalan raya yang dapat mengimbangi dan meningkatkan arus pejalan kaki dapat dilakukan dengan memperhatikan aspek-aspek sebagai berikut :

- 1) Pendukung aktivitas di sepanjang jalan, adanya sarana komersial seperti toko, restoran, cafe.
- 2) *Street furniture* berupa pohon-pohon, rambu-rambu, lampu, tempat duduk, dan sebagainya.

Adapun yang mengatakan berjalan kaki merupakan suatu sarana transportasi yang sangat berperan dalam perdagangan untuk member kesempatan bagi pejalan kaki untuk melihat dan berpindah tempat dalam jarak yang dekat pada suatu tempat / pertokoan dalam kawasan perdagangan. Tapi berjalan kaki memiliki kendala dalam hal jarak tempuh, peka terhadap gangguan alam dan hambatan yang diakibatkan oleh lalu lintas kendaraan (Syarifuddin,1988.33)

Dalam perancangannya, jalur pedestrian harus mempunyai syarat-syarat untuk dapat di gunakan dengan optimal dan memberikan kenyamanan pada penggunaannya. Syarat tersebut adalah:

- 1) Aman dan leluasa dari kendaraan bermotor.
- 2) Menyenangkan, dengan rute yang mudah dan jelas yang disesuaikan dengan hambatan kepadatan pejalan kaki.
- 3) Mudah, menuju segala arah tanpa hambatan yang disebabkan gangguan naik-turun, ruang yang sempit, dan penyerobotan fungsi lain.
- 4) Punya nilai estetika dan daya tarik, dengan penyediaan sarana dan prasarana jalan seperti: taman, bangku, tempat sampah dan lainnya.

e. Pendukung aktifitas (*activity support*)

Aktivitas pendukung adalah semua fungsi bangunan dan kegiatan-kegiatan yang mendukung ruang publik suatu kawasan kota. Bentuk, lokasi dan karakter suatu kawasan yang memiliki ciri khusus akan berpengaruh terhadap fungsi, penggunaan lahan dan kegiatan pendukungnya. Aktivitas pendukung tidak hanya menyediakan jalan pedestrian atau *plaza* tetapi juga mempertimbangkan fungsi utama dan penggunaan elemen-elemen kota yang dapat menggerakkan aktivitas.

Meliputi segala fungsi dan aktivitas yang memperkuat ruang terbuka publik, karena aktivitas dan ruang fisik saling melengkapi satu sama lain. Pendukung aktivitas tidak hanya berupa sarana pendukung jalur pejalan kaki atau *plaza* tapi juga pertimbangankan guna dan fungsi elemen kota yang dapat membangkitkan aktivitas seperti pusat perbelanjaan, taman rekreasi, alun-alun, dan sebagainya.

Hal – hal yang harus diperhatikan dalam penerapan desain *activity support* adalah :

- 1) Adanya koordinasi antara kegiatan dengan lingkungan binaan yang dirancang.

- 2) Adanya keragaman intensitas kegiatan yang dihadirkan dalam suatu ruang tertentu.
- 3) Bentuk kegiatan memperhatikan aspek kontekstual.
- 4) Pengadaan fasilitas lingkungan.
- 5) Sesuatu yang terukur, menyangkut ukuran, bentuk dan lokasi dan fasilitas yang menampung *activity support* yang bertitik-tolak dari skala manusia

Dalam teori Kevin Lynch yang ada didalam elemen districk mengatakan. Suatu daerah yang memiliki ciri-ciri yang hampir sama dan memberikan citra yang sama.

Distrik yang ada dipusat kota berupa daerah komersial yang didominasi oleh kegiatan ekonomi. Daerah pusat kegiatan yang dinamis, hidup tetapi gejala spesialisasinya semakin ketara. Daerah ini masih merupakan tempat utama dari perdagangan, hiburan-hiburan dan lapangan pekerjaan. Hal ini ditunjang oleh adanya sentralisasi sistem transportasi dan sebagian penduduk kota masih tinggal pada bagian dalam kota-kotanya (*innersections*).

f. Sirkulasi dan parkir (*linkage*)

Penghubung atau sirkulasi dan parkir (*Linkage*) adalah garis yang menghubungkan satu elemen kota dengan yang lainnya. Garis ini terbentuk oleh jalan, jalur pedestrian, ruang terbuka linear, atau elemen penghubung lainnya yang secara fisik menghubungkan komponen-komponen pada sebuah kota.

Menurut Hamid Shirvani dalam Sri Wahyuni (2012), sistem penghubung meliputi tiga elemen penting yakni sirkulasi dan parkir; jalur pedestrian dukungan aktivitas;

- 1) Sirkulasi dan parkir merupakan elemen yang paling kuat dalam menyusun lingkungan kota yang berbentuk jalan umum dan parkir.

- 2) Pedestrian adalah salah satu elemen penghubung yang merupakan ruang umum kota yang memungkinkan warga kota berinteraksi tanpa harus bersaing dengan kendaraan.
- 3) Kegiatan pendukung (*activity support*) meliputi segala penggunaan dan aktivitas yang membantu memperkuat ruang-ruang publik kota karena pada hakekatnya ruang fisik dan aktivitas saling melengkapi satu sama lainnya.

Prinsip dalam merancang lingkungan pedestrian:

- 1) Hubungan (*Connections*), yaitu jalur pedestrian dapat menghubungkan manusia ke tempat-tempat yang ingin dituju.
- 2) Kenikmatan (*Convenience*), yaitu jalur pedestrian mudah untuk digunakan, mengarahkan langsung ke tempat tujuan dan memudahkan pejalan kaki menyeberang jalan.
- 3) Keramahan (*Convivial*), yaitu pedestrian menarik, memiliki penerangan yang baik dan aman dan menampilkan visual yang beragam.
- 4) Kenyamanan (*Comfortable*), yaitu pedestrian memiliki kualitas yang baik dan lebar jalur pedestrian yang dapat menampung pergerakan manusia.
- 5) Hal yang menarik (*Conspicuousness*), yaitu pedestrian yang mudah ditemukan dan memandu pengguna jalan untuk menggunakannya.

Dalam teori Kevin Lynch yang ada didalam elemen path Umumnya jalur atau lorong berbentuk pedestrian dan jalan raya Jalur merupakan penghubung dan jalur sirkulasi manusia serta kendaraan dari sebuah ruang ke ruang lain di dalam kota.

Secara fisik *paths* adalah merupakan salah satu unsur pembentuk kota. Path sangat beraneka ragam sesuai dengan tingkat perkembangan kota, lokasi geografisnya, aksesibilitasnya dengan wilayah lain dan sebagainya. Di antaranya;

- 1) Jalan arteri primer.
- 2) Jalan arteri sekunder.
- 3) Jalan kolektor primer.
- 4) Jalan kolektor sekunder.
- 5) Jalan utama lingkungan.
- 6) Jalan lingkungan.

Paths ini akan terdiri dari eksternal akses dan internal akses, yaitu jalan-jalan penghubung antar kota dengan wilayah lain yang lebih luas. Jaringan jalan adalah pengikat dalam suatu kota, yang merupakan suatu tindakan dimana kita menyatukan semua aktivitas dan menghasilkan bentuk fisik suatu kota.

g. Penanda (*signage*)

Penanda (*signage*) merupakan media komunikasi visual arsitektural sebagai bagian dari sistem informasi kota bagi kepentingan umum yang dapat menciptakan kualitas tertentu pada sebuah kota. Berfungsi untuk memperkuat dan memperjelas posisi serta menawarkan barang dan jasa (Handayani dalam Sri Wahyuni, 2012).

Rubenstein dalam Sri Wahyuni (2012) mengartikan penanda (*signage*) sebagai bagian dari keseluruhan disain grafis kota yang menyampaikan pesan penting terdapat fungsi, keselamatan serta keamanan di dalam ruang publik. Penanda (*signage*) tidak hanya ditujukan bagi pejalan kaki, namun harus memperhatikan moda sirkulasi yang bervariasi.

- 1) Zona-zona penempatan *signage* (penanda) menurut Hamid Shirvani (*The Urban Design Process*, 1985).

Merujuk kepada teori Hamid Shirvani dalam Sri Wahyuni (2012), penanda (*signage*) dapat dikelompokkan menjadi 3 bagian yaitu:

- a) Zona pejalan
 - b) Zona lalu lintas/penggunaan kendaraan bermotor
 - c) Zona menunggu
- 2) Jenis penanda

Berdasarkan fungsinya pada ruang publik, Rubenstein membagi penanda (*signage*) menjadi lima kategori sebagai berikut:

- a) Identitas tempat publik, dapat berupa logo atau simbol.
- b) Penanda lalu lintas, menghindari penanda yang memusingkan sehingga mengacaukan lingkungan kota.
- c) Identitas komersial, untuk mengenali beragam toko dengan memperhatikan ukuran, skala, warna, material, karakter arsitektur bangunan serta penempatan yang baik untuk menunjang pemandangan bagi pejalan kaki.
- d) Penanda informasi, untuk memberikan petunjuk bagi pengguna jalan termasuk peta atau papan penunjuk lokasi.
- e) Banner, bendera dan display lainnya yang dapat menyemarakkan wajah serta warna kota.

Berdasarkan Hamid Shirvani dalam Sri Wahyuni (2012), komunikasi penanda (*signage*) dibagi menjadi dua:

- a) Secara langsung, berupa identitas bisnis, lokasi serta barang dan jasa yang ditawarkan.
- b) Secara tidak langsung, berupa gambar, karakter serta bentuk dari sebuah penanda (*signage*).

Teori Semiotik ini dikemukakan oleh Ferdinand De Saussure (1988:75). Dalam teori ini semiotik dibagi menjadi dua bagian (dikotomi) yaitu penanda (*signifier*) dan pertanda (*signified*). Penanda dilihat sebagai bentuk/wujud fisik dapat dikenal melalui wujud karya arsitektur, sedang pertanda dilihat sebagai makna yang terungkap melalui konsep, fungsi dan/atau nilai-nilai yang terkandung didalam

karya arsitektur. relasi antara penanda dan petanda berdasarkan konvensi, biasa disebut dengan signifikasi.

h. Konservasi (*conservation*)

Preservasi dalam perancangan kota adalah perlindungan terhadap lingkungan tempat tinggal (permukiman) dan urban places (alun-alun, plaza, area perbelanjaan) yang ada dan mempunyai ciri khas, seperti halnya perlindungan terhadap bangunan bersejarah. Manfaat dari adanya preservasi antara lain:

- 1) Peningkatan nilai lahan.
- 2) Peningkatan nilai lingkungan.
- 3) Menghindarkan dari pengalihan bentuk dan fungsi karena aspek komersial.
- 4) Menjaga identitas kawasan perkotaan.
- 5) Peningkatan pendapatan dari pajak dan retribusi.

Beberapa kriteria dianggap perlu untuk diterapkan, maka proses dan prosedur penilaian harus dirumuskan secara seksama. Menurut kirana (1992), kriteria-kriteria yang digunakan dalam melestarikan suatu obyek antara lain adalah:

1. Peranan sejarah lingkungan, kota atau bangunan yang memiliki nilai sejarah, suatu peristiwa yang mencatat peran ikatan simbolis suatu rangkaian sejarah, dan babak perkembangan suatu kota.
2. Keluarbiasaan, suatu obyek konservasi yang memiliki bentuk menonjol, tinggi dan besar. Keistimewaannya memberi tanda atau ciri kawasan tertentu.
3. Memperkuat citra kawasan kehadiran, suatu obyek atau karya akan mempengaruhi kawasan-kawasan sekitarnya dan bermakna untuk meningkatkan mutu dan citra lingkungannya.
4. Estetika, berkaitan dengan nilai arsitektural, meliputi bentuk, gaya, struktur tata kota, mewakili prestasi khusus atau gaya sejarah tertentu. Dalam hal ini, sulit diputuskan suatu rumusan pertimbangan

untuk menetapkan apakah suatu bangunan atau kawasan patut dikonservasikan.

5. Keaslian bangunan, keaslian fisik bangunan akan mempengaruhi tindakan pelestarian yang akan dilakukan. Parameter yang digunakan berhubungan dengan struktur atau material bangunan.
6. Keterawatan bangunan, beberapa parameter yang digunakan untuk mengukur akan lebih memfokuskan pada tampilan wajah bangunan maupun selubungnya.

4. Wisata

a. Arti wisata

Wisatawan bukanlah sekedar untuk menyediakan dasar dasar teori untuk perkembangan praktek dalam usaha bidang kepariwisataan sebagai sebuah pensil dari ekonomi dunia yang merupakan gejala ekonomi, sosiologi, dan psikologi antara satu sama lain saling berkaitan dengan banyaknya dengan kehidupan masyarakat baik secara nasional maupun internasional. (yoeti oka 1982:97)

Pariwisata secara Epistemologi berasal dari kata yang berarti berputar wisata berarti, perjalanan. Atas dasar tersebut maka pariwisata dapat diartikan sebagai perjalanan yang dilakukan berputar putar dari satu tempat ke tempat yang lain. (Yoeti Oka, 1982:103)

Sesuai dengan bermacam macam kegiatan manusia maka beberapa kegiatan dikembangkan menurut ciri ciri khas sendiri. Menurut Oka yoeti (1983), ada beberapa jenis dan macam macam dari wisata, yaitu:

- 1) Wisata budaya berupa kekayaan budaya setempat dan merupakan obyek wisata utama.
- 2) Wisata alam berupa keindahan dan keunikan alam menjadi objek wisata utama.
- 3) Wisata agro berupa objek wisata yang berkaitan dengan kegiatan pertanian.

- 4) Wisata buru yaitu obyek wisata utamanya adalah hewan hewan dalam hutan dan perburuan.

b. Prasarana wisata

Prasarana wisata adalah sumber daya alam sumber daya buatan manusia yang mutlak dibutuhkan oleh wisatawan di dalam perjalanannya di daerah tujuan wisata seperti jalan listrik air telkom terminal jembatan dan lain sebagainya. Oleh karena itu sistem prasarana haruslah di *backup* dengan penekanan material yang di aplikasikan.

- 1) Sistem parikasi

Perkembangan arsitektur modern dimulai pada akhir abad ke 19 hingga akhir abad ke 20, dipengaruhi dengan ditemukannya material dan teknologi baru dalam arsitektur seperti besi tuang, baja dan beton bertulang serta dikembangkannya sistem pabrikasi pada bahan – bahan tersebut sehingga tidak ada hambatan lagi dalam mewujudkan bentuk bangunan yang lebih kreatif dan imajinatif.

Adanya bermunculan pesanan-pesanan yang memang mengikuti standar perencanaan di tambah lagi dari segi pekerjaan sangat cepat pemasangan dan kokoh. Di antara itu seperti drainase, pot, cicin beton, plat beton dan lain-lain.

- 2) Bahan daur ulang

Daur ulang secara luas artinya pengolahan kembali bahan-bahan bekas dalam bentuk sampah kering yang nilai ekonominya rendah atau bahkan tidak mempunyai nilai ekonomi menjadi suatu barang yang berharga dan berguna bagi kehidupan manusia”.

Manfaat yang paling menonjol adalah dapat mengurangi pencemaran lingkungan, sampah yang dibakar dan limbah pabrik dapat menyebabkan pencemaran lingkungan. Mendaur ulang sampah-sampah dan memanfaatkan limbah, dengan menjadikannya barang kerajinan dan barang-barang kreasi lainnya, pencemaran

lingkungan dapat dikurangi. Selain itu, banyak lagi manfaat dari daur ulang seperti meningkatkan pendapatan masyarakat.

c. Fungsi dan peran objek wisata

Fungsi dan peran objek wisata pada dasarnya adalah sebagai sarana atau tempat wisata yang dilengkapi dengan fasilitas serta dapat memberikan pelayanan yang layak kepada pengunjung, sehingga dapat memenuhi keinginan para pemakai dan memberikan kenyamanan privasi dan rasul sampai sehingga manusia waktu liburan betul betul terisi dengan sesuatu yang memuaskan (prof. Ir Eko Budihardjo M.SC tata perkotaan bandung penerbit bandung 1997) objek wisata yang baik harus memperhatikan hal seperti berikut:

1) Kebutuhan penunjang

Menampung berbagai aktivitas pengunjung mulai dari anak-anak remaja dewasa sampai kepala orang tua dengan aktivitas utamanya.

2) Aktifitas tirta

Kegiatan yang dilakukan di kolam sungai dan laut seperti berenang loncat indah *jest sky*, menyelam dan sebagainya.

3) Aktifitas darat

Kegiatan yang dilakukan seperti duduk bersantai memandangi pemandangan alam olah raga bermain di arena permainan menyaksikan pertunjukan jalan jalan di sekitar hutan lindung mendaki gunung dan sebagainya.

4) Lingkungan

Menjaga kelestarian dan keharmonisan lingkungan dengan memelihara atau merawat fasilitas penunjang yang ada agar tetap bersih, indah dan nyaman untuk digunakan selanjutnya sehingga dengan sendirinya menciptakan suasana lingkungan yang asri.

5. Pengertian peristirahatan resort

Peristirahatan *Resort* didefinisikan sebagai hotel atau wisma yang umumnya terletak dikawasan wisata, dimana sebagian pengunjung yang menginap tidak melakukan kegiatan usaha.

Sesuai dengan tujuan dari keberadaan Hotel *Resort* yaitu selain untuk menginap juga sebagai sarana rekreasi. Oleh sebab itu timbulnya hotel resort disebabkan oleh faktor-faktor berikut :

a. Berkurangnya waktu untuk beristirahat

Bagi masyarakat kota khususnya kota Medan kesibukan mereka akan pekerjaan selalu menyita waktu mereka untuk dapat beristirahat dengan tenang dan nyaman.

b. Keinginan Menikmati Potensi Alam

Keberadaan potensi alam yang indah dan sejuk sangat sulit didapatkan di daerah perkotaan yang penuh sesak dan polusi udara. Dengan demikian keinginan masyarakat perkotaan untuk menikmati potensi alam menjadi permasalahan, oleh sebab itu hotel *resort* menawarkan pemandangan alam yang indah dan sejuk sehingga dapat dinikmati oleh pengunjung ataupun pengguna hotel tersebut.

6. *Outbound*

a. Pengertian *outbound*

Outbound berasal dari kata *outward bound*, yaitu dari kata ajakan “*lets go to outward*” yang sekarang menjadi sebuah yayasan di Inggris yang bergerak dalam bidang pendidikan di luar ruangan (*outdoor education*) dengan nama *outward bound international*. *Outward* di Indonesia lebih dikenal dengan *outbound manajemen training (OMT)* yang memadukan ilmu manajemen sebagai metode latihan dengan kegiatan alam terbuka. *Outbound* adalah suatu program pelatihan manajemen di alam terbuka yang berdasarkan pada prinsip experiential

learning yang di sajikan dalam bentuk permainan, simulasi, diskusi, dan petualangan sebagai media penyimpangan materi (Ancok, 2002:35)

Kegiatan *outbound* berawal dari sebuah pengalaman sederhana seperti bermain. Bermain juga membuat setiap anak merasa senang, dan bahagia. Dengan bermain anak dapat belajar menggali dan mengembangkan potensi, dan rasa ingin tahu serta meningkatkan rasa percaya dirinya. Oleh karena itu, bermain merupakan fitrah yang dialami setiap anak.

Outbound adalah sebuah metode pembelajaran untuk mencari pengalaman untuk mencari pengalaman dengan menggunakan alam terbuka (*outdoor education*) sebagai medianya (Hahn,1985:1). Selain itu, *outbound* memegang peranan penting bagi orang yang tidak pernah menyerah, yang mencoba dan mencoba lagi, dan mencoba terus meraih sampai batas waktu yang tidak diketahui (Kusumowidagdo, 1998:1).

b. Manfaat dan tujuan *outbound*

Kegiatan belajar di alam terbuka seperti *outbound* bermanfaat untuk meningkatkan keberanian dalam bertindak maupun berpendapat. Kegiatan *outbound* membentuk pola pikir yang kreatif, serta meningkatkan kecerdasan emosional dan spiritual dalam berinteraksi. Kegiatan ini akan menambah pengalaman hidup seseorang menuju sebuah pendewasaan diri.

Metode pelatihan di alam terbuka juga digunakan untuk kepentingan terapi kejiwaan. Pelatihan ini digunakan untuk meningkatkan konsep diri anak-anak yang nakal, anak pencandu narkoba, dan kesulitan di dalam hubungan sosial. Metode yang sama juga digunakan untuk memperkuat hubungan keluarga ber-masalah dalam program *family therapy* (terapi keluarga). Afiatin (2003) dalam penelitian disertasinya telah menggunakan pelatihan *outbound* untuk penangkalan pengguna obat terlarang (narkoba).

c. Jenis permainan dalam *outbound*

Outbound Games selalu berusaha menciptakan *games-games outbound* baru, baik yang bersifat *low impact*, *middle impact* maupun *high impact*.

Menurut komaruddin (2009) *Outbound* dapat di bagi kedalam beberapa permainan, setiap jenis permainan tersebut mempunyai makna dan filosofis. Jenis permainan tersebut seperti terlihat pada tabel.





d. Macam-macam permainan *outbound*


Permainan *outbound* dibagi kedalam dua jenis permainan:

1) *High Rope* (Permainan Tali diatas ketinggian)

High rope berasal dari Bahasa Inggris, yakni kata *high* yang berarti “tinggi” dan *rope* yang berarti “tali”. Dan pada dasarnya, istilah *high rope* digunakan untuk menyebut permainan *outbound* di ketinggian dengan peralatan utamanya adalah tali. Permainan ini berguna untuk melatih keberanian dan kemampuan dalam memperhitungkan risiko. Berbeda dengan *Outbound Team Building* yang lebih menekankan kerja sama team, *high rope* lebih menekankan kemampuan personal. Dan mengingat *high rope* masuk kategori *high rope activity*, maka faktor keamanan dan keselamatan harus diperhatikan benar dengan kata lain permainan berada di ketinggian. Di antara lain macam-macam kegiatan antara lain;

Tabel II.1 Macam-macam games High Rope

HIGH ROPE				
NO	NAMA PERMAINAN	BUKTI KEGIATAN	KETERANGAN	Alat yang digunakan
1	Elvis Walk	 <p>(Sumber: http://www.outboundbogor.com/2011/05/low-rope.html,2014)</p>	Sebuah permainan yang mengasah keahlian keseimbangan tubuh dalam memanjat dan melewati sebuah rintangan dalam jembatan tali ini, permainan ini di lakukan dalam seorang saja.	Tali Pasak kayu Helm carbiner
2	Pampers Pole Jump	 <p>(Sumber: http://www.outboundbogor.com/2011/05/low-rope.html,2014)</p>	Kegiatan ini sama hal memanjat pinang akan tetapi permainan ini harus menyeibangkan keseimbangan tiang yang setiap anggota ikut demi untuk mempertahankan keseimbangan kayu itu sendiri agar bisa di panjat	Tali Pasak kayu Helm
3	Plying Fox	 <p>(Sumber: http://www.outboundbogor.com/2011/05/low-rope.html,2014)</p>	Kegiatan <i>flyfox</i> selalu berupa ayunan panjang yang membentang dalam ujung atas sampai ujung kebawah dasar, <i>flyingfox</i> ini sendiri paling banyak minati di kalangan Indonesia karena bisa merasakan manuver yang cukup tinggi sampai ke dasar tanah	Tali Pasak kayu Helm katrol carbiner
4	Turun Tebing	 <p>(Sumber:</p>	Turun tebing dapat memahami kebutuhan akan tantangan dari para peserta yang mana tantangan tersebut diperuntukan melatih kepercayaan diri dan fokus atas dicapai sehingga diperlukan mental yang pemberani.	Tali Pasak kayu Helm carbiner

		http://www.outboundbogor.com/2011/05/low-rope.html ,2014)		
5	Parang Layang	 <p>(Sumber: http://www.outboundbogor.com/2011/05/low-rope.html,2014)</p>	Olahraga Paralayang lepas landas dari sebuah lereng bukit atau gunung dengan memanfaatkan angin. Angin yang dipergunakan sebagai sumber daya angkat yang menyebabkan parasut ini melayang tinggi di angkasa.	Tali Parasut kacamata Helm Carbiner
6	Spider web	 <p>(Sumber: http://www.outboundbogor.com/2011/05/low-rope.html,2014)</p>	<i>Spider web</i> ini adalah peserta dihadapkan pada jaring laba – laba yang terbuat tali, dengan lubang bervariasi. Setiap peserta dalam kelompok akan berusaha melewati rintangan jaring laba-laba, dan jaring tersebut hanya boleh dilalui satu orang saja.	Tali Pasak kayu Helm Carbiner katrol
7	Panjang tembok	 <p>(Sumber: http://www.outboundbogor.com/2011/05/low-rope.html,2014)</p>	Panjat tembok merupakan olahraga yang mengukur batas kekuatan kita dalam melatih otot kaki dan tangan untuk meraih sampai puncak, biasa olahraga ini di temukan di latihan militer.	Tali Pasak kayu Tembok papan Helm Carbiner

Sumber: kumpulan dari web

2) *Low rope* (Permainan tali yang dilakukan didarat)

Low rope outbound yaitu permainan yang dilakukan didarat dan mengenakan unsur tali temali dan tetap memiliki makna, seperti : *alcatras*, *Pipa bocor*, *magic stick*, *sliding ball* dsb, tentunya dinamika kelompok akan sangat transparan jika di observasi dan bisa dijadikan masukan bagi manajemen Dan memperkuat kerjasama team (*team building*), komunikasi dan koordinasi oleh seluruh peserta sehingga diharapkan akan tercipta kesegaran berfikir dan makin mengenal keinginan seluruh individu yang tergabung didalam team kerja.

Tabel II.2 Macam-macam games *Low rope*

LOW ROPE				
no	Nama permainan	Bukti kegiatan	Keterangan	Alat yang digunakan
1	Tarik tambang	 <p>http://physicsongames.blogspot.com/2012_03_01_archive.html</p>	Tarik tambang adalah permainan sederhana yang sangat digemari oleh hampir semua masyarakat. Di samping karena permainan ini tidak memerlukan tempat dan peralatan khusus, juga aturan permainannya sangat praktis dan sederhana. Asalkan tersedia sebuah tanah lapang yang kosong seukuran lapangan bulu tangkis	Tali Garis batas
2	Balap karung	 <p>http://uun-halimah.blogspot.com/2011/11/lomba-</p>	Permainan balap karung dapat dikategorikan sebagai permainan segala umur (anak-anak, remaja dan dewasa) yang dilakukan oleh kaum laki-laki maupun perempuan. Jumlah pemainnya antara 4 - 6 orang, baik dalam bentuk kelompok dengan anggota maksimal 2 orang maupun perseorangan.	Karung tepung Garis batas

		<i>balap-karung.html</i>)		
3	Jembatan bambu gantung	 <p>(http://outbound-jogja.com/tempat-dan-lokasi-outbound-jogja/)</p>	Sebuah permainan yang menjaga keseimbangan yang dimana kita beranggotakan tim 2 orang maksimal mengasah kekompakan tim dan cara untuk bertahan untuk tidak jauh dalam permainan agar tidak jauh dalam air.	Bambu Pondasi kayu Kolam tali
4	Bulduser	 <p>(http://www.garudaadventure.com/buldozer-game-darat-pantai/, March 13, 2014)</p>	Buldozer ini serangkali dimainkan oleh outbound provider, game ini memerlukan properti yang terbilang sederhana, yaitu terpal dengan lebar sekitar 1 meter dijahit seperti sarung. Game <i>Outbound</i> ini adalah <i>game track</i> , yaitu game yang konsepnya adalah balapan.	Matras keliling
5	Ban gantung	 <p>(http://www.jogjaoutbound.com/2012_05_01_archive.html)</p>	Ban gantung merupakan permainan yang mempertahankan keseimbangan badan agar tetap bisa tegak di atas danau di mana ban itu bisa maju sampai ke garis finis.	Ban Tali kolam

Sumber: kumpulan dari web

B. Studi Preseden

1. Wisata Pantai Pulau Pari



Gambar II.9 Pantai Pulau Pari

(Sumber: <http://duniaoutbound.com>, diakses pada tanggal 06 Februari 2015)

Pulau pari adalah sebuah tempat yang berada di area kepulauan seribu DKI Jakarta. Di Pulau Pari anda akan menemukan dan merasakan suasana eksotis, damai dan menyegarkan tempat yang pas untuk *refreshing*. Lokasi *outbound* pulau pari terletak di kawasan kepulauan seribu, jakarta utara. Lokasinya yang tidak terlalu jauh dari Jakarta menjadikan pulau ini salah satu destinasi wisata bahari bagi wisatawan lokal maupun pelancong wisata dari luar negeri.



Gambar II.10 Pilihan wisata Pantai Pulau Pari

(Sumber: <http://duniaoutbound.com>, diakses pada tanggal 06 Februari 2015)

Dengan Pantai Perawan-nya yang berpasir putih dan landai, lokasi outbound Pulau Pari ini menyajikan suasana alam yang indah luar biasa. Di tambah keindahan alam bawah lautnya yang tidak kalah hebat dengan pulau – pulau resort ang dikelola oleh perusahaan swasta. Selain itu, di sini juga ada aktifitas CSR, yaitu kegiatan menanam bakau disepanjang pinggiran pantai belakang pulau Pari.

2. Wisata Pantai Anyer

Wisata pantai Anyer terkenal akan keindahan pantainya yang berpasir putih. Objek wisata pantai Anyer Banten ini adalah salah satu rekomendasi tempat wisata untuk keluarga, terlebih jika penghuni Jakarta yang hendak pergi liburan.dimana pula pantai ini memiliki wisata *outbound*.



Gambar II.11 Tempat istirahat (gazebo)

(Sumber: <http://duniaoutbound.com>, diakses pada tanggal 06 Februari 2015)

Fasilitas wisata *outbound* di pulau Anyer relatif lengkap, terdapat fasilitas *cottage (floating dan land)* dengan jumlah 68 unit, fasilitas restaurant, fasilitas hiburan, panggung, fasilitas *watersport*, kolam renang, ruang meeting, karaoke dan fasilitas *outbound games*. Untuk kegiatan *outbound*, ini terdiri dari :

- 1) *Outbound Traning*
- 2) *Global executive outbound Training*
- 3) *Outbound Traning for kids, Family.*



*Gambar II.12 Kegiatan outbound
(Sumber: <http://duniaoutbound.com>, diakses pada tanggal 06 Februari 2015)*

3. Tanjung Lesung Beach Resort

Tanjung Lesung yang terletak di ujung barat Pulau Jawa berada di sebuah peninsula yang indah dan merupakan surga bagi pecinta pantai dan kehidupan pesisir. Dengan kekayaan alam yang masih belum tersentuh dan potensi lokal yang ada di sekitar kawasan ini kawasan wisata terpadu Tanjung Lesung



*Gambar II.13 Tanjung Lesung
(Sumber: <http://www.tanjunglesung.com/media-center/gallery/2/tanjung-lesung-aerial-photo>, diakses pada tanggal 06 Februari 2015)*

Berbagai fasilitas tersedia untuk kegiatan selama di Tanjung Lesung, mulai dari olah raga air (*water sport*), belajar tennis, belajar golf, bersepeda, volley pantai, sampai kegiatan *fun games / fun team building outbound*.



Gambar II.14 olah raga air (water sport)

(Sumber: <http://www.tanjunglesung.com/media-center/gallery/2/tanjung-lesung-aerial-photo>, diakses pada tanggal 06 Februari 2015)



Gambar II.15 camp green coral

(Sumber: <http://www.tanjunglesung.com/media-center/gallery/2/tanjung-lesung-aerial-photo>, diakses pada tanggal 06 Februari 2015)

Tanjung Lesung merupakan tempat akomodasi konsep alam dengan menggunakan Tenda *Dome Charlie* yang merupakan konsep berbaur dengan alam.

Fasilitas tenda *dome charlie* berkapasitas 5 orang, agar nyaman di desain untuk 3 orang, serta dilengkapi dengan penerangan, sumber listrik untuk *charge handphone*, tempat jemur baju/handuk. Untuk malam hari sampai dengan pagi hari kondisinya tetap nyaman bahkan cenderung dingin; sehingga peserta dapat beraktifitas sesuai program / acara yang direncanakan, serta dapat istirahat.

C. Studi Banding

1. Kab. Barru Pantai Ujung Batu



Gambar 2. 16 Pantai Ujung Batu

(Sumber: Olah data lapangan.2015)

Keindahan pasir putih pantai ujung batu sudah cukup dikenal masyarakat barru dan sekitarnya. Ujung batu terletak di kelurahan sumpang binangae, berjarak 2 km dari ibukota kabupaten. Lokasi ini memiliki bibir pantai yang indah dan landai dengan hamparan pasir yang luas sebagai sarana untuk berjemur dengan ukuran lahan 760m². Obyek ini selain memiliki view yang eksotis, memiliki fasilitas *outbound* yang cukup menarik

di antara pantai-pantai di Sulawesi Selatan. Adapun wahana yang *outbound* yang di pantai ini.



*Gambar 2. 17 kondisi permainan outbound
(Sumber: Olah data lapangan.2015)*



*Gambar II. 18 Kondisi permainan outbound
(Sumber: Olah data lapangan.2015)*

Dengan adanya fasilitas *outbound* ini anak-anak, remaja dan orang dewasa bisa melakukan aktifitas selain berenang. Sangat bermanfaat bagi kesehatan tubuh.

2. Kab. Takalar Pantai Galesong

Di atas lahan seluas satu hektar lebih yang terletak di di Desa Sampulungan Beru, Kecamatan Galesong Utara, Kabupaten Takalar, Sulawesi Selatan, Indonesia, dibangunlah sebuah tempat wisata pantai yang menggabungkan konsep hotel dan *resort* serta *outbond*, menjadi Wisata Pantai Gelasong utara yang menyediakan hampir semua fasilitas yang dibutuhkan oleh para pengunjungnya yang datang dari berbagai daerah di Indonesia.



Gambar II. 19 Kondisi pantai galesong

(Sumber: Olah data lapangan.2015)

Kawasan tersebut mulai dari *Front Office*, hingga *lobby* yang terletak di Lantai I dan Lantai II, penuh dengan hiasan lukisan-lukisan yang dibuat berdasarkan kisah-kisah yang ada dalam Al-Kitab, kitab suci agama Kristen.



Gambar II. 20 Kondisi permainan outbound

(Sumber: Olah data lapangan.2015)

Selain itu terdapat juga kolam renang bagi para pengunjung. Letak kolam renang yang dikelilingi oleh beberapa pondok-pondok model baruga, serta patung-patung eropa bergaya klasik, dan juga kolam ikan koi, menjadikan mandi dan berenang di kolam.

Untuk orang dewasa telah disediakan fasilitas wahana hiburan pantai lainnya berupa *Jetsky*, *Banana Boat* dan *Flying Fish*. Kalau mau bermain air sambil berbasah-basah keliling sekitar lokasi Wisata Pantai Galesong Utara, silahkan menggunakan fasilitas tersebut. pengelola akan disediakan pemandu yang akan mendampingi untuk menikmati fasilitas tersebut. Disini juga disediakan Kapal Mancing untuk para mancing mania.

UNIVERSITAS ISLAM NEGERI
ALAUDDIN
M A K A S S A R



*Gambar II. 21 Kondisi permainan outbound
(Sumber: Olah data lapangan.2015)*

Di tambah lagi adanya fasilitas yang menukung kawasan tersebut yaitu adanya wahana *outbound* akan tetapi wahana tersebut di peruntukan untuk anak-anak saja di karenakan keluarga kadang membawa anaknya ikut dan terkadang anak selalu saja bermain.

3. Kota Makassar Benteng Somba Opu

Benteng somba opu menjadi saksi kegigihan rakyat Makassar yang di pimpin oleh Sultan Hasanuddin dalam mempertahankan kedaultan negrinya dari penjajah .Benteng Somba Opu merupakan benteng ynag terkuat yang pernah di bangun di Nusantara Indonesia. Benteng Somba Opu juga merupakan salah satu Benteng Istana yang dimiliki Kerajaan Gowa.

Di sana banyak memiliki fasilitas kawasan yang cukup baik seperti miniature bangunan khas daerah, penataan dalam segi terhadap kawasan daerah tersebut, adanya wisata bugis water park untuk rekreasi pengunjung dalam kawasan itu pula wahana *outbound* yang bersatu dengan alam.

Outbound di memiliki banyak fasilitas dalam kegiatannya dan kebanyakan permainan *outobundnya* sendiri memiliki *high rope* dengan cara memanfaatkan pohon yang ada disekitar kawasan tersendiri



Gambar II. 22 Olah data lapangan
(Sumber: Olah data lapangan.2015)

D. Intergrasi Keislaman

1. Makna lingkungan hidup dalam Al-Qur'an

Lingkungan hidup adalah kesatuan ruang dengan semua benda, daya, keadaan, dan makhluk hidup termasuk manusia dan perilakunya, yang memengaruhi alam itu sendiri, kelangsungan perikehidupan, dan kesejahteraan manusia serta makhluk hidup lain.

Sedangkan makna lingkungan hidup sebagaimana tertulis dalam surat Al-Mulk: 3-4 adalah :

الَّذِي خَلَقَ سَبْعَ سَمَوَاتٍ طِبَاقًا ۗ مَا تَرَىٰ فِي خَلْقِ الرَّحْمَنِ مِن تَفَوتٍ ۗ

فَارْجِعِ الْبَصَرَ هَلْ تَرَىٰ مِن فُطُورٍ ۚ

Terjemahnya: Yang telah menciptakan tujuh langit berlapis-lapis. Kamu sekali-kali tidak melihat pada ciptaan Tuhan Yang Maha Pemurah sesuatu yang tidak seimbang. Maka lihatlah berulang-ulang, adakah kamu lihat sesuatu yang tidak seimbang?.(QS. Al-Mulk : 3)

Dalam ayat tersebut, Allah menerangkan bahwa dialah yang menciptakan alam semesta termasuk tujuh langit yang berlapis-lapis. Sebagian lapisan langit itu berada di atas lapisan yang lain di alam semesta, seakan-akan terapung kokoh di tengah-tengah jagat raya tanpa ada tiang-tiang yang menyangga dan tanpa ada tali-temali yang mengikatnya. Tiap-tiap langit itu menempati ruangan yang telah ditentukan baginya di tengah-tengah jagat raya dan masing-masing lapisan itu terdiri atas ratusan ribu planet yang tidak terhitung banyaknya. Tiap-tiap planet berjalan mengikuti garis edar yang telah ditentukan baginya. Semuanya itu sudah diatur sedemikian rupa sehingga tidak terjadi tabrakan dan kekacauan antara satu dan yang lainnya.

Kata *Ar-Rohman* dalam konteks ayat tersebut bertujuan mengingatkan semua pihak bahwa ciptaan Allah baik yang terdiri dari tujuh langit maupun selainnya, benar-benar hanya karena rahmat dan kasih sayang Allah SWT., bukan karena sesuatu yang lain. Allah tidak menciptakan sesuatu apapun untuk meraih manfaat bagi-nya, melainkan untuk melimpahkan rahmat kepada makhluk-Nya khususnya manusia. Allah telah mengatur kebutuhan kita untuk menghirup udara yang segar berbeda dengan kebutuhan tumbuh-tumbuhan. Tumbuh-tumbuhan mengeluarkan oksigen agar manusia dan binatang dapat menghirupnya, sementara manusia dan binatang mengeluarkan karbondioksida agar pepohonan dapat mekar dan berbuah. Demikianlah Allah

mengatur perincian ciptaan-Nya sehingga masing-masing menuju pada tujuannya. (shihab 2002: volume 14: 322)

2. Ramah terhadap ekosistem lingkungan hidup.

Ekosistem adalah suatu sistem ekologi yang terbentuk oleh hubungan timbal balik tak terpisahkan antara makhluk hidup dengan lingkungannya. Ekosistem bisa dikatakan juga suatu tatanan kesatuan secara utuh dan menyeluruh antara segenap unsur lingkungan hidup yang saling memengaruhi.

وَلَا تُفْسِدُوا فِي الْأَرْضِ بَعْدَ إِصْلَاحِهَا وَادْعُوهُ خَوْفًا وَطَمَعًا إِنَّ رَحْمَتَ اللَّهِ قَرِيبٌ مِّنَ الْمُحْسِنِينَ

Terjemahnya: *Dan janganlah kamu membuat kerusakan di muka bumi, sesudah (Allah) memperbaikinya dan Berdoalah kepada-Nya dengan rasa takut (tidak akan diterima) dan harapan (akan dikabulkan). Sesungguhnya rahmat Allah Amat dekat kepada orang-orang yang berbuat baik. (QS. Al A'raf: 56)*

Dalam ayat ini Allah melarang manusia agar tidak membuat kerusakan di muka bumi. Larangan membuat kerusakan ini mencakup semua bidang, seperti merusak pergaulan, jasmani, dan rohani orang lain, kehidupan dan sumber-sumber kehidupan (pertanian, perdagangan, dll), merusak lingkungan dan lain sebagainya.

Bumi ini diciptakan Allah dengan segala kelengkapannya, seperti gunung, lembah, sungai, lautan, daratan, hutan, dan lain-lain, yang semuanya ditujukan untuk keperluan manusia, agar dapat diolah dan dimanfaatkan dengan sebaik-baiknya untuk kesejahteraan mereka. Sebagai penutup kenabian, Allah mengutus rasulullah yang membawa ajaran islam sebagai rahmat semesta alam.

Sesudah Allah melarang manusia membuat kerusakan, maka di akhir ayat ini diungkap lagi etika berdoa. Ketika berdoa untuk urusan duniawi atau ukhrawi, selain dengan sepenuh hati, khusuk, dan suara yang lembut,

hendaknya disertai pula dengan perasaan takut dan penuh harapan.. (shihab 2002: volume 5: 158)

3. Arti wisata dalam Al-Quran

﴿ أَوْلَمْ يَسِيرُوا فِي الْأَرْضِ فَيَنْظُرُوا كَيْفَ كَانَ عَاقِبَةُ الَّذِينَ كَانُوا مِنْ قَبْلِهِمْ ۚ كَانُوا هُمْ أَشَدَّ مِنْهُمْ قُوَّةً وَءَاتَارًا فِي الْأَرْضِ فَأَخَذَهُمُ اللَّهُ بِذُنُوبِهِمْ وَمَا كَانَ لَهُمْ مِنْ اللَّهِ مِنْ وَاقٍ ۗ ﴾

Terjemahnya: “Kenapa mereka tidak melakukan perjalanan di muka bumi, memperhatikan orang-orang sebelum mereka, adalah mereka memiliki kekuatan dan lihatlah bekas-bekas (peninggalan mereka), mereka di azab oleh Allah, dan tidak ada yang dapat melindunginya selain Allah”.
(QS. Al-Ghafir atau Al-Mu'min: 56)

Setelah ayat-ayat yang lalu memberikan tentang nasib buruk yang di alami oleh umat-umat yang lalu dalam kehidupan ini dan apa yang di alami oleh pendahulu kita. Maka ayat ayat di atas lagi mengecam kaum musrikin karena tidak mengambil pelajaran dari peristiwa masa lampau dan tidak juga sadar kendati telah demikian banyak pelajaran yang di sampaikan kepada mereka. Allah berfirman: Dan apakah mereka kaum musrikin mekah itu, berpangku tangan, duduk berdiam diri tidak berjalan di muka bumi, lalu memperhatikan banagimana kesudahan buruk orang-orang yang sebelum mereka, maka dari itu kaum-kaum sebelum ini di haruskan memelihara peninggalan leluhur masa lampau dan melestarikan alam dengan cara yang berbeda maka di sanalah para kaum – kaum sebelum kamu akan merasakan apa yang dia rasakan sebelum kita.

Hamid Shirvani	Studi Kasus						Tanggapan Rancangan Pantai Simboro
	Studi Banding			Studi Preseden			
	Pantai Ujung Batu	Pantai Galesong	Benteng Somba Opu	Wisata Pantai Pulau Pari	Wisata Pantai Anyer	Tanjung Lesung Beach Resort	
Tata guna lahan	kawasan yang terletak di sekitaran kawasan perkantoran	Kawasan yang di jadikan pantai hotel resort	Kawasan ini merupakan benteng pada jaman penjahan	Di peruntukan sebagai kawasan pantai	Di peruntukan sebagai kawasan pantai	Di peruntukan sebagai kawasan pantai	Kawasan ini nantinya akan di pergunakan sebagai kawasan wisatawan baik lokal dan asing
Tata Massa Bangunan	Kawasan mempunyai kuburan, perkantoran, dan pemukiman	Kawasan tersebut mempunyai pantai dan terpencil di kawasan padat pemukiman pesisir	Kawasan mempunyai miniatur bangunan daerah, waterpark ada kawasan pemukiman di dalamnya	-	Bentuk dan massa bangunan pola tata guna lahan	Bentuk dan massa bangunan pola tata guna lahan	Merupakan kawasan berkuntur rendah di daerah pesisir dan penduduk
Sirkulasi dan Parkir	Akses ke sana merupakan jalan kolektor dan parkir belum tertata dengan baik	Akses ke sana merupakan jalan lingkungan dan parkir sudah baik	Akses ke sana merupakan jalan lingkungan dan parkir sudah baik	Akses ke lokasi menggunakan transportasi air	Memiliki jalur yang baik untuk masuk di kawasan	Adanya spot-spot pada jalur yang di lewati	Belum di tata sedemikian mungkin
Ruang Terbuka	Lahan yang masih sempit	Cukup terpencil	Cukup luas dan perkawasan-kawasan	Kawasan pantai merupakan area kepulauan yang di manfaatkan sebagai kawasan wisata	-	Kawasan pantai dan wahana lainnya	Bisa di bagi-bagi di tiap kawasan dengan batas jalan sekitar pantai
Jalur Pejalan Kaki	Dengan menggunakan pola liner dan material	Menggunakan pola lengkung dan material	Menggunakan pola lengkung dan material	Belum teraturnyapejalan kaki	Sangat tertata dengan baik sehingga tempat-	Setiap jalur terhubung di pada wahana-	-

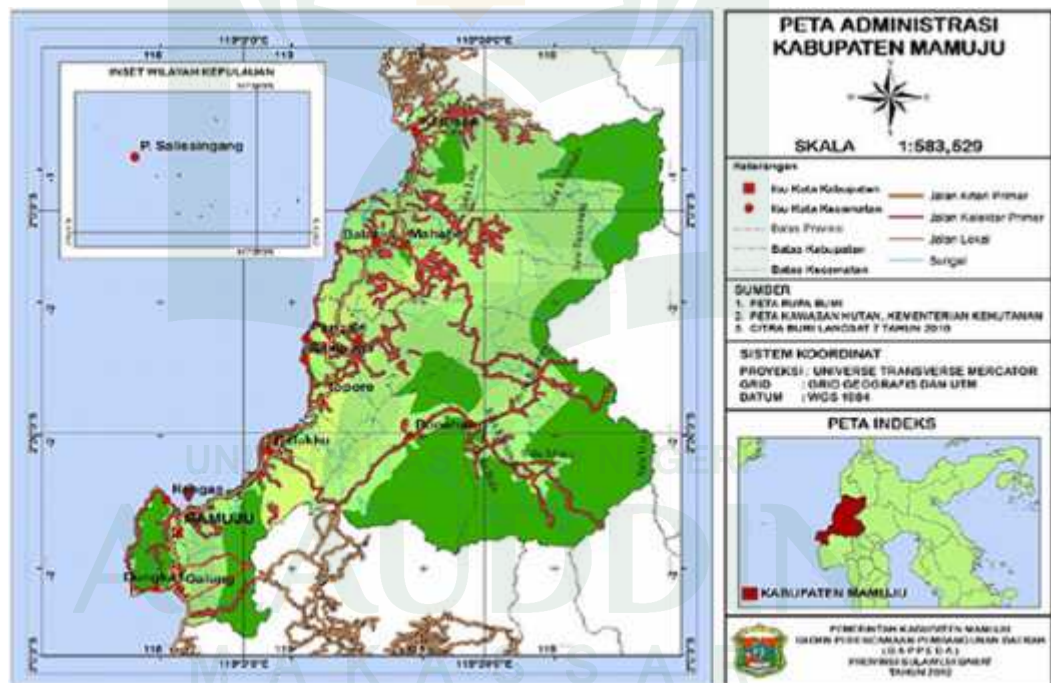
	paping blok dan pasir pesisir	pengerasan dengan warna yang unik	pengerasan		tempat singgah.	wahana	
Pendukung Aktifitas	Pantai dan lapak dangang	Ada wahana permainan anak, restoran, hotel, kolam dan pantai	Penyewaan miniatur bangunan daerah sebagai pondok, aktifitas outbound, lapak dangang	Pantai dan <i>outbound</i>	Hanya di kawasan pantai dan penginapan saja	Di setiap wahana-wahana ada	Pantai dan kebun campuran
Penanda	Hanya papan nama pantai saja	Di setiap perkawasan	Belum adanya penanda jalan atau rute yang di lewati hanya identitas bangunan saja	Lengkap di setiap jalur	-	Lengkap di setiap jalur	Minim akan penanda jalan
Prevervasi	-	-	Kawasan benteng merupakan peninggalan bugis makassar	-	-	-	-

BAB III
TINJAUAN KHUSUS KAWASAN PANTAI SIMBORO DI KOTA
MAMUJU SEBAGAI WISATA OUTBOUND

A. Tinjauan Umum Kota Mamuju

1. Letak geografis

Kabupaten Mamuju terletak di sebelah barat Pulau Sulawesi, berdasarkan UU RI no.26 Tahun 2004 tanggal 5 Oktober 2004 Kabupaten Mamuju bersama 4 kabupaten lainnya yaitu Polmas, Majene, Mamasa dan Mamuju Utara resmi menjadi sebuah Provinsi Sulawesi Barat dan ibukota propinsi terletak di Kabupaten Mamuju.



*Gambar III.1. Peta indeks Kabupaten Mamuju
(Sumber: RPJMD kab. Mamuju Tahun 2010 – 2015)*

Kabupaten Mamuju merupakan daerah yang terluas di Provinsi Sulawesi Barat. Secara geografis Kabupaten Mamuju terletak di posisi 00 45' sampai 20 55' Lintang Selatan dan 45' sampai 1190 50' Bujur Timur.

Kabupaten Mamuju berbatasan dengan :

- a. Disebelah Utara : Kabupaten Mamuju Utara
- b. Disebelah Timur : Kabupaten Luwu Utara (Provinsi Sulsel)
- c. Disebelah Selatan : Kab.Majene,Polmas dan Tator (Provinsi Sul-sel)
- d. Disebelah Barat : Selat Makassar (Provinsi Kal-Tim)

Kabupaten Mamuju memiliki luas 801.406 Ha. Secara administrasi, Pemerintahan Kabupaten Mamuju terbagi atas 15 Kecamatan, 103 Desa, 8 Kelurahan dan 2 UPT (Unit Pemukiman Transmigrasi). Kabupaten Mamuju, merupakan salah satu Kabupaten di Propinsi Sulawesi Selatan dan setelah diadakan pemekaran saat ini berada di wilayah Propinsi Sulawesi Barat, berdasarkan Undang – Undang No. 26 Tahun 2004, bersama dengan Kabupaten Polewali Mandar, Majene, Mamuju Utara dan Kabupaten Mamasa, di dalam Undang – Undang No. 26 tersebut disebutkan bahwa Kabupaten Mamuju ditetapkan sebagai Ibu kota Provinsi Sulawesi Barat. Letak Geografisnya berada pada posisi lintang selatan: $0^{\circ} 52'110''$ – $2^{\circ} 54'552''$, dan lintang timur: $1154'47''$ – $13^{\circ} 5'35''$

B. Tinjauan Khusus Kecamatan Simboro

Kecamatan Simboro merupakan salah satu kecamatan Kabupaten Mamuju yang terletak di pesisir pantai barat dengan karakteristik wilayah pantai dengan medan yang datar dan terdiri dari perkampungan penduduk, perkebun/Tambak.

Adapun batas-batas wilayah Kec.Simboro ini adalah sebagai berikut:

1. Sebelah Barat : Kec. Tapalang Barat
2. Sebelah Timur : Mamuju
3. Sebelah Utara : Selat Makassar
4. Sebelah Selatan : Kec. Tapalang



Gambar III.2. Peta indeks Kabupaten Mamuju
(Sumber: RPJMD kab. Mamuju Tahun 2010 – 2015)

Wilayah Kecamatan Simboro terbagi ke dalam 2 Kelurahan dan 8 Desa antara lain:

1. Kelurahan Simboro
2. Kelurahan Rangas
3. Desa Sumare
4. Desa Botteng
5. Desa Salletto
6. Desa Pati'di
7. Desa Tapandullu
8. Desa Botteng Utara
9. Desa Bala-Balakang
10. Desa Bala-Balakang Timur

1. Kondisi sosial-ekonomi dan budaya masyarakat setempat

Jumlah penduduk Kecamatan Simboro yaitu 34.799 jiwa dengan kondisi sosial ekonomi dan kultural masyarakatnya terbagi dalam beberapa kelompok. Ada beberapa hal yang mempengaruhi mata pencaharian penduduk sebuah wilayah, diantaranya adalah keadaan tanah wilayah, tingkat pendidikan dan jarak pemukiman penduduk dengan lokasi industri.

Kecamatan Simboro merupakan wilayah yang terdiri dari daerah pesisir pantai dan daerah perkebunan sehingga jenis pekerjaan penduduknya beranekaragam.

2. Pontensi sumberdaya alam Simboro

Secara umum, Kelurahan Simboro yang terdiri dari 8 (delapan) lingkungan memiliki potensi sumber daya alam yang besar disamping budidaya perkotaan (permukiman, dan sarana prasarana) yaitu perkebunan yang cukup mendominasi pemanfaatannya, diantaranya adalah perkebunan kelapa, coklat, langsung, dan kemiri.

Tabel III.1. sumber daya alam Simboro

No	Nama Lingkungan	Luas Wilayah (Km2)	Dominasi
1	Bulutakkang	36,100	Kelapa , coklat & lain-lain
2	Rangas	34,238	Kelapa , coklat & lain-lain
3	Landi	33,345	Kelapa, coklat & lain-lain
4	Sese utara	20,420	Coklat, langsung & , kemiri
5	Sese tengah	12,219	Coklat, langsung & , kemiri
6	Sese selatan	20,200	Coklat, langsung & , kemiri
7	Alla-alla	16,738	Coklat, langsung & , kemiri
8	Salunangka	16,740	Coklat, langsung & , kemiri

Sumber: Profil Kelurahan, Tahun 2014


C. Kondisi Eksisting Lokasi

Pantai Simboro terletak berdekatan dengan Kantor Gubernur Mamuju dengan luas \pm 6.17 hektar. Pantai Simboro ini dapat dijadikan sebagai tempat untuk rekreasi baik individu maupun berkelompok. Saat ini, Pantai Simboro kurang dikenal oleh masyarakat luas khususnya yang baru berkunjung di kota Mamuju. Hal ini terjadi akibat tidak adanya pengenalan atau promosi tentang pantai tersebut serta tidak adanya tema dan konsep khusus dari kawasan Pantai Simboro itu.

Tertutupnya kawasan pantai disebabkan penataan pemukiman penduduk yang tidak tertata rapi sehingga kawasan kurang di ketahui masyarakat yang akan berkunjung.

1. Batas tapak

Kawasan Pantai Simboro di Kota Mamuju berada di Lingkungan Rangas dengan batas tapak dapat dilihat pada gambar di bawah ini.



*Gambar III.3. Batas Tapak
(Sumber: Olah data penulis. 2015)*

- | | |
|-----------------|-----------------------------------|
| Sebelah Utara | : Hutan <i>Mangrove</i> |
| Sebelah Selatan | : Pulau Karang Puang |
| Sebelah Timur | : Kantor Gubernur Provensi Mamuju |
| Sebelah Barat | : Bukit Simboro |

2. Pembagian area (*Zoning*)

Penentuan zona-zona di atas adalah tahap penting dalam memulai pemetaan blok massa bangunan, dengan mendefinisikan area-area zoning dapat ditentukan fungsi arsitektur yang akan dipakai di lokasi perancangan serta letak penempatan dari setiap fungsi tersebut.



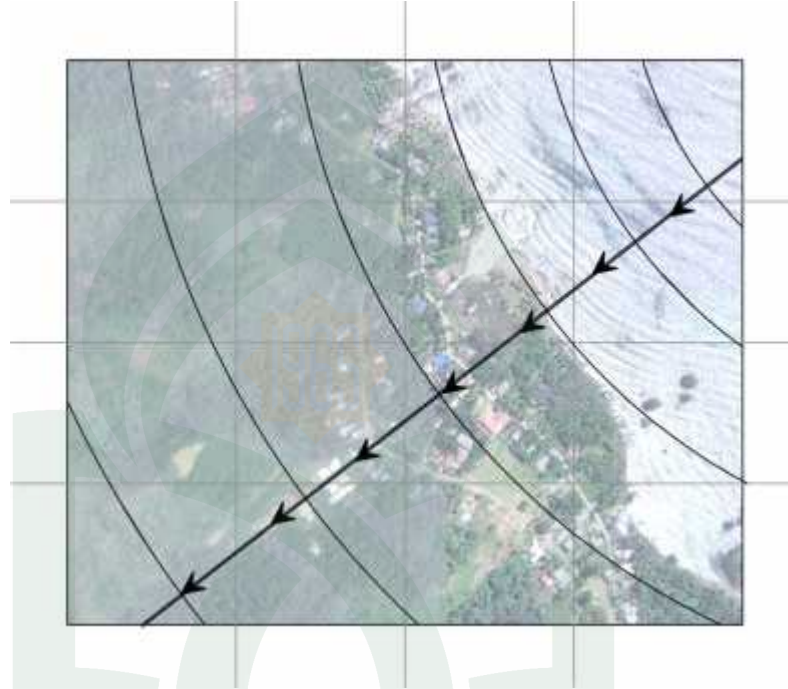
Gambar III.4. Pembagian area
(Sumber: Olah data penulis. 2015)

Sistem penzoningan ini merupakan konsep penempatan dari tata massa bangunan yang di peruntukan bagi pengunjung yang datang di kawasan Pantai Simboro. Pembagian zona tersebut dikelompokkan ke dalam 4 zona yaitu:

- Publik : Pesisir pantai, cafe, pelataran gazebo dan bale-bale
- Semi Publik : Area *outbound*, pelataran taman, dan bangunan perlengkapan
- Privat : Penginapan, restoran, pelataran auditorium dan parkir
- Service : Mekanikal elektrikal dan parkir

3. Orientasi Angin

Angin yang bertiup dari arah laut ke arah darat umumnya terjadi pada siang hari dari pukul 09:00 sampai dengan pukul 16:00 karena di daerah pesisir pantai air laut yang terkena paparan sinar matahari mempunyai kapasitas panas lebih besar dari pada daratan pada siang hari.




*Gambar III.5. Perkiraan orientasi angin
(Sumber: Olah data penulis. 2015)*

Tekanan udara didaratan menjadi lebih rendah karena panas, sedangkan tekanan udara di lautan cenderung masih lebih tinggi karena lebih dingin. Akibatnya terjadi gradien tekanan dari lautan yang lebih tinggi ke daratan yang lebih rendah, sehingga menyebabkan hembusan menuju kepermukaan darat semakin kencang dan mengarah sampai perbukitan Kecamatan Simboro.

Angin darat adalah angin yang bertiup dari arah darat ke arah laut yang umumnya terjadi pada saat malam hari dari jam 20:00 sampai dengan jam 06:00. Angin jenis ini bermanfaat bagi para nelayan untuk berangkat mencari ikan dengan perahu.

Sedangkan angin darat yang terjadi pada malam hari dari puncak gunung menuju pesisir ketika udara di puncak gunung menjadi dingin dan rapat massanya lebih besar dibandingkan dengan yang ada di pesisir.




*Gambar III.6. Perkiraan orientasi angin
(Sumber: Olah data penulis. 2015)*

Pada pagi hari sampai kira-kira pukul 14:00, gunung atau pegunungan lebih cepat menerima panas matahari jika dibandingkan dengan air laut. Oleh karena itu, pada siang hari suhu udara di gunung atau pegunungan lebih tinggi jika dibandingkan dengan air laut.

Hal ini menyebabkan tekanan udara di gunung atau pegunungan relatif lebih rendah (minimum), sedangkan tekanan udara di lembah tinggi sehingga berembuslah angin dari lembah menuju gunung proses kejadian itulah yang dinamakan angin lembah. Jadi angin lembah terjadi pada pagi hari sampai menjelang sore hari.

4. Orientasi matahari



Gambar III.7. Perkiraan orientasi matahari
(Sumber: Google Mapper. 2015)

Kawasan Pantai Simboro memiliki tingkat suhu yang relatif normal dengan suhu terendah 23° Celcius dan tertinggi 32° Celcius. Kondisi tersebut dapat sewaktu-waktu berubah tergantung pada kondisi cuaca dan iklim di daerah tersebut. Orientasi matahari untuk Pantai Simboro berdasarkan pembagian waktu pagi, siang dan malam antara lain:

- a. Pada pukul 06:00 s/d 11:00

Matahari terbit dari arah Pulau Karang Puang dengan suhu berkisar antara 27° s/d 32° .

b. Pada pukul 12:00 s/d 17:00

Matahari tepat berada di tengah-tengah kawasan pantai menyinari dan terbenam di perbukitan Kecamatan Simboro dengan suhu berkisar antara 29° s/d 32° .

c. Pada pukul 18:00 s/d 23:00

Matahari terbenam di seberang bukit dengan suhu berkisar antara 25° s/d 29° .

Perlunya tanaman peneduh pada kawasan tersebut bisa menjadi solusi alternatif untuk mengurangi intensitas cahaya matahari pada siang hari langsung mengarah ke tapak.

5. Kontur kawasan

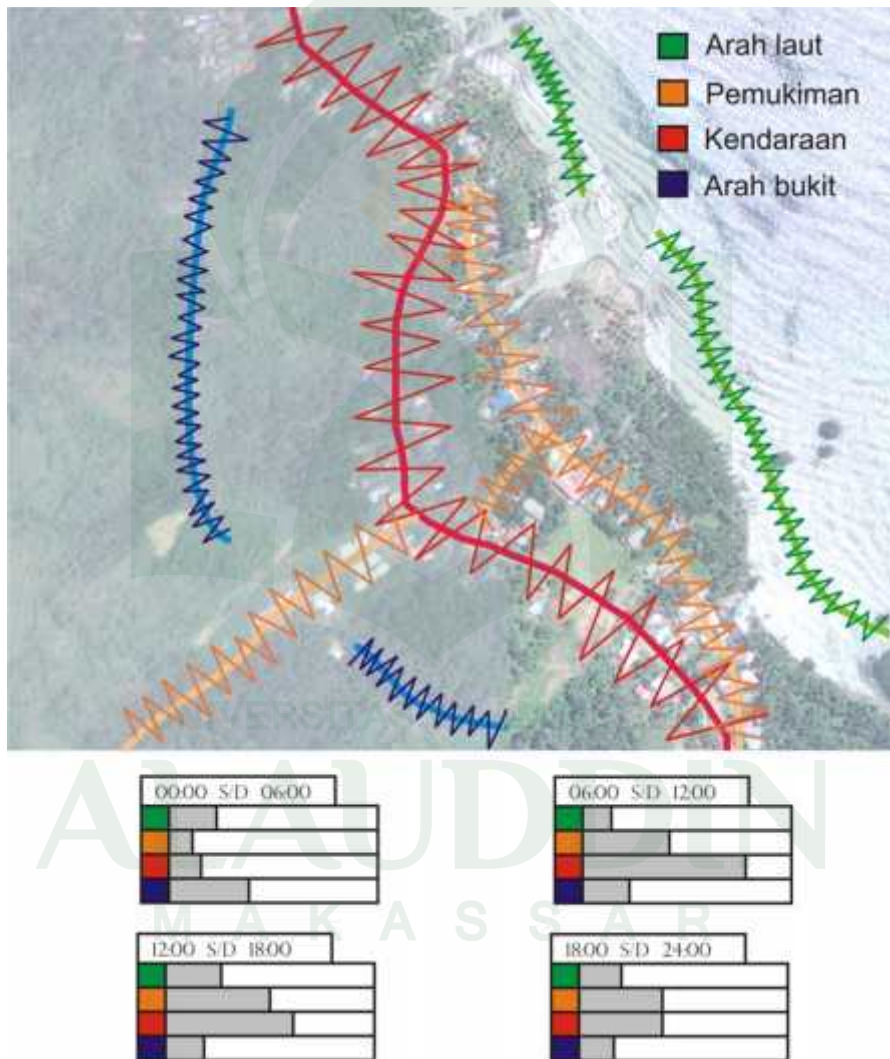


Gambar III.8. Kondisi kontur Simboro saat ini
(Sumber: Google Mapper. 2015)

Garis kontur adalah garis khayal di lapangan yang menghubungkan titik dengan ketinggian yang sama atau biasa juga disebut garis kontinyu di atas peta yang memperlihatkan titik-titik di atas peta dengan ketinggian yang sama.

Pada kawasan Pantai Simboro memperlihatkan naik turunnya keadaan permukaan tanah maka dengan membuat proyeksi tegak garis-garis perpotongan bidang mendatar dengan permukaan bumi ke bidang mendatar peta. Dari kawasan peta memperlihatkan garis dan lekuk kemiringan tanah di kawasan Pantai Simboro. Hal ini diperlukan pada wahana *outbound* di kawasan ini dengan didukung *view* menarik yang menghadap ke arah pantai.

6. Kebisingan (*Noise*)



Gambar III.9. Perkiraan Kebisingan di Kawasan Simboro
(Sumber: Olah data penulis. 2015)

Kebisingan adalah salah satu faktor yang jadi bahan pertimbangan dalam proses pengolahan kawasan. Tingkat kebisingan berdasarkan pembagian waktu dari

hasil studi lapangan sebagian besar bersumber dari kendaraan, aktifitas penduduk dan ombak laut.

a. Pada jam 06:00 s/d 12:00

Sumber kebisingan berasal dari ombak laut dan kendaraan bermotor.

b. Pada jam 12:00 s/d 18:00

Pada tengah hari hingga sore hari sumber kebisingan tetap didominasi dari laut dan kendaraan bermotor.

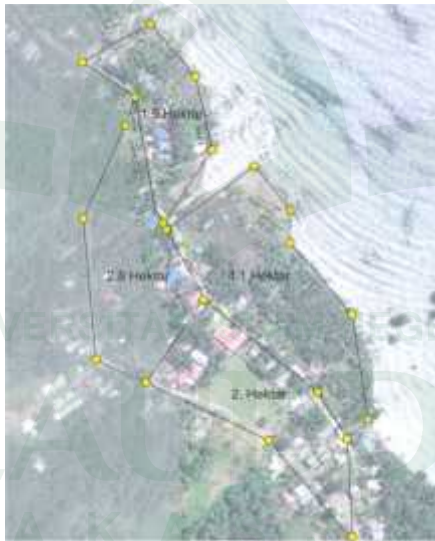
c. Pada jam 18:00 s/d 24:00

Saat malam hari sumber kebisingan lebih di dominasi berasal dari arah laut.

D. Analisis Existing Menurut Konsep Hamid Shirvani

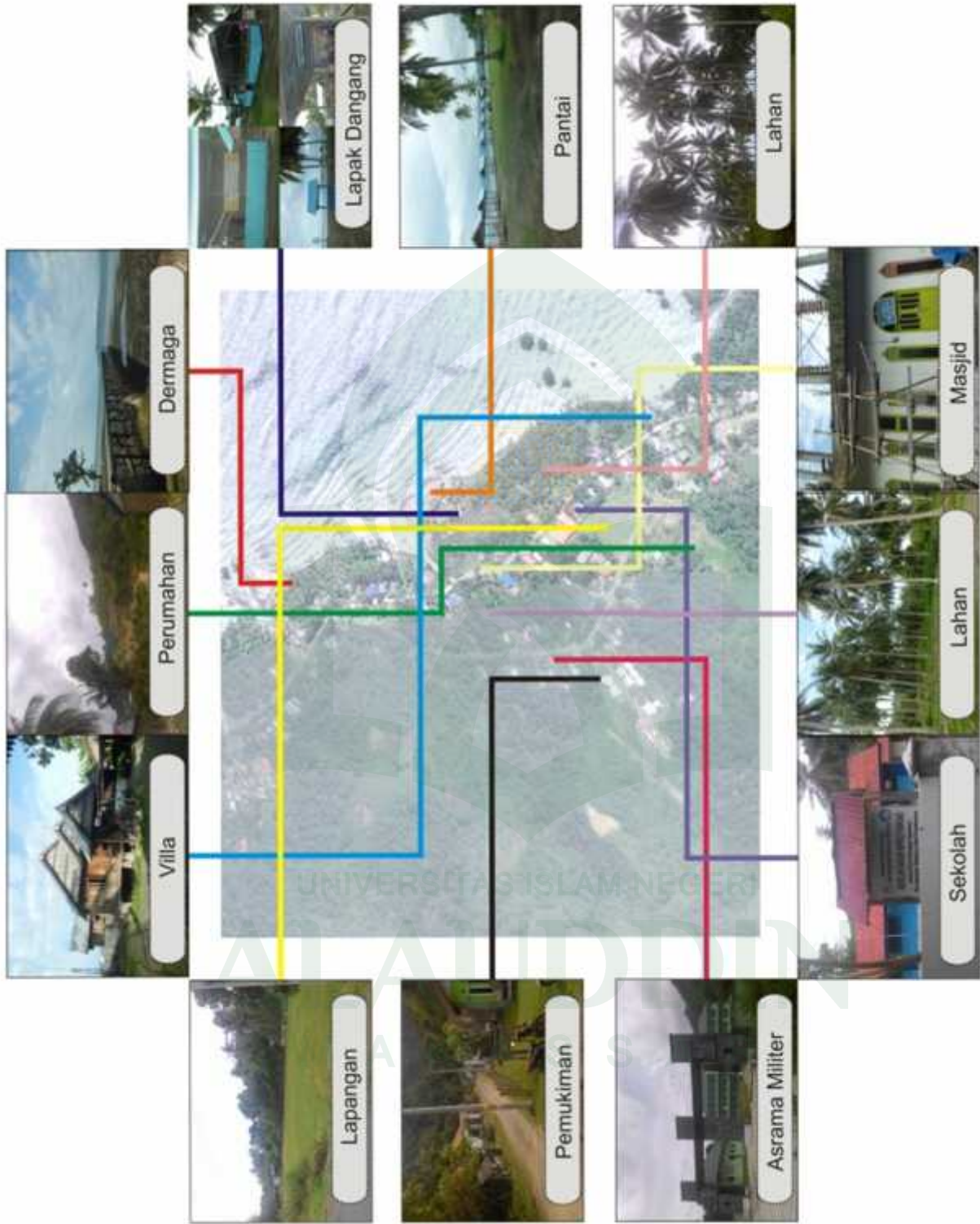
1. Tata guna lahan (*land use*)

Tata guna lahan (*land use*) berpengaruh terhadap bangunan antara sirkulasi dan kepadatan aktifitas/fungsi lahan dalam suatu kawasan. Tata guna lahan pada kawasan Pantai Simboro adalah sebagai berikut:



*Gambar III.10. Luasan area perblok
(Sumber: Olah data lapangan. 2015)*

Terlihat dari kawasan tersebut terbagi atas 4 kawasan yaitu dalam delenasi yang luasnya berbeda-beda tiap tempat dan memiliki fungsi dan potensi yang berbeda pula setiap delenasi itu.

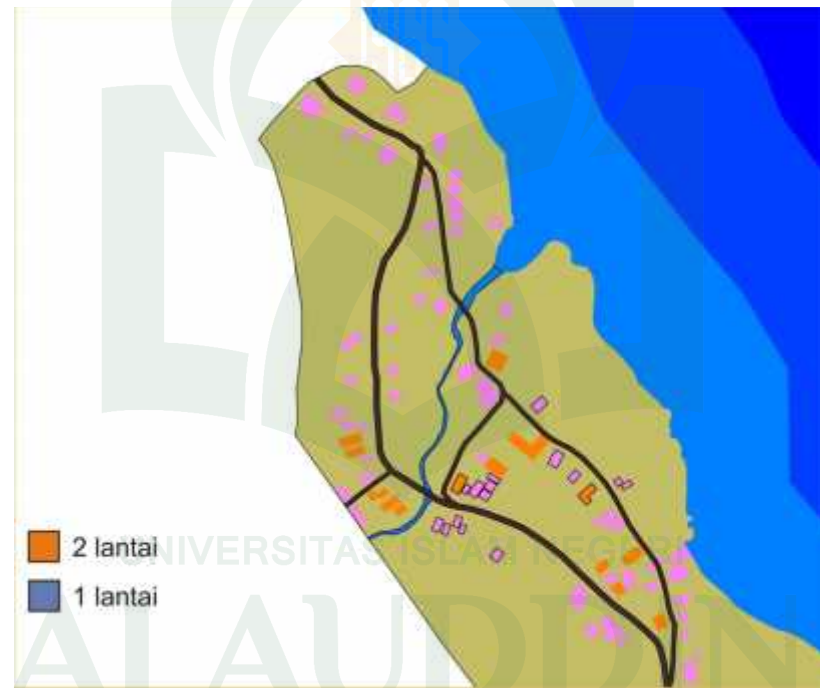


Gambar III.11. Kondisi area sekitar
(Sumber: Olah data penulis. 2015)

Kawasan Pantai Simboro memiliki 4 lahan yang di batasi oleh jalan kolektor dan mempunyai luas lahan yang berbeda. Dalam kawasan tersebut memiliki jalan *Multiple nuclei model* yaitu dengan pola perspot-spot area sehingga dapat diketahui apa-apa saja dalam kawasan itu.

2. Tata massa bangunan (*Building form and massing*)

Kawasan Pantai Simboro dengan tema kawasan yaitu sebagai kawasan outbound tetap akan mempertahankan bentuk bangunan dengan kearifan lokal Suku Mandar. Bangunan disekitar Pantai Simboro ini terdapat banyak rumah penduduk yang tidak tertata dengan baik, hal tersebut terlihat pada gambar dibawah ini.



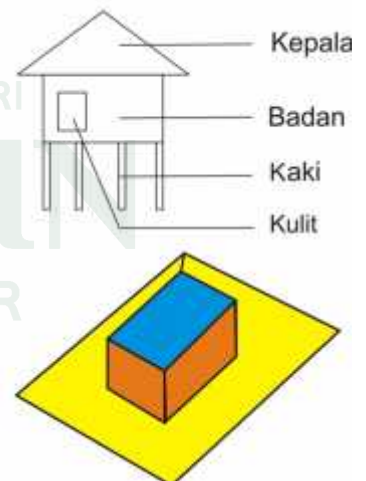
Gambar III.12. Kondisi area pembangunan
(Sumber: Olah data penulis. 2015)

Gambar kawasan di atas sesuai dengan skala massa bangunan, bangunan di kawasan tersebut rata-rata bangunan satu lantai, dengan ketentuan kebijakan IMB (Izin Mendirikan Bangunan) di kawasan Pantai Simboro maksimal adalah dua lantai.



*Gambar III.13. Kondisi jarak antar muka pantai
(Sumber: Olah data penulis. 2015)*

Jarak antara kawasan ke garis pantai dan jarak antara ujung kawasan ke jalan raya memiliki rentangan yang cukup panjang sehingga bisa dengan mudah memberi sirkulasi dan spasi antara setiap rumah. Salah satu contoh lahan yang dijadikan sampel tata massa bangunan di sekitaran kawasan Pantai Simboro dapat dilihat pada gambar di bawah.



*Gambar III.14. Salah satu contoh bangunan Villa Simboro
(Sumber: Olah data penulis. 2015)*

a. Filosofi

Filosofi bangunan di ibaratkan dengan anggota tubuh manusia yaitu atap sebagai kepala, ruang dan tiang sebagai badan dan pondasi sebagai kaki.

b. GSB (Garis Sempadan Bangunan)

Jarak antara bangunan ke jalan 5 meter atau 4 meter dengan luas area kawasan 650 m².

c. KLB (Koefisien Lantai Bangunan)

Berdasarkan IMB, ketinggian bangunan di kawasan Pantai Simboro dibatasi hanya 1 lantai.


d. KDB (Koefisien Dasar Bangunan)

Luas dari bangunan dan lahan adalah 650 m² (kuning dan biru) dengan koefisien 70% terbangun dan yang tidak terbangun 30%.

- 1) Terbangun 70% = 440 m²
- 2) Tidak terbangun 30% = 210 m²

e. Textur bangunan

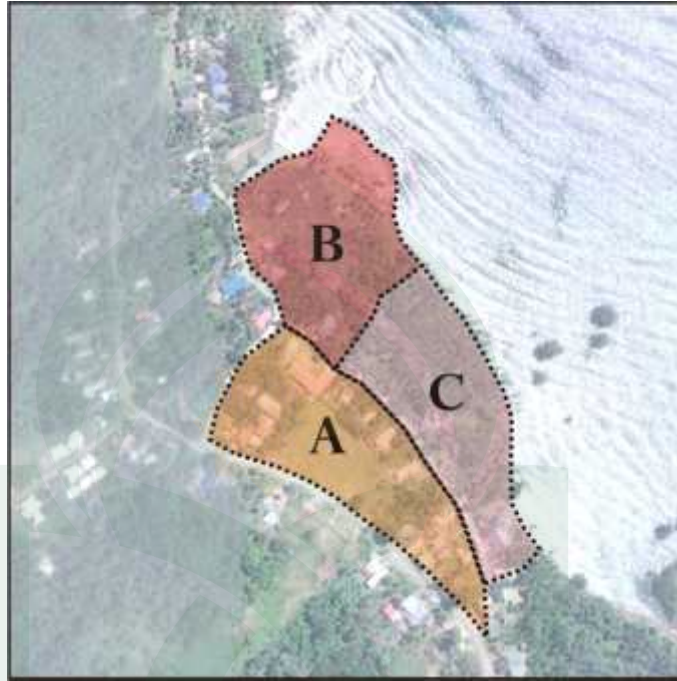
Textur bangunan terdiri dari kayu jati dan tidak memiliki kontras warna dasar yang terlalu gelap, kemudian diolah menjadi fasad disetiap dinding rumah dengan hiasan ornamen-ornamen suku Bugis Makassar dan gaya pondasi yang tidak tertanam didalam tanah.



Gambar III.15. Salah Satu Sampel Texture bangunan adat Mamuju
(Sumber: Olah data penulis. 2015)

3. Ruang terbuka (*Open space*)

Kebutuhan akan ruang terbuka sangatlah penting dalam kawasan yang ingin di rencanakan secara baik dari segi pemanfaatan lahan, potensi kawasan dan kondisi yang ada di kawasan itu.



Gambar III.16. Kawasan ruang terbuka Simboro
(Sumber: Olah data penulis. 2015)

Pantai Simboro merupakan kawasan pesisir yang bisa dijadikan daerah destinasi wisata karena mempunyai potensi alam baik. Berikut pembagian kawasan Pantai Simboro.

a. Bagian A

Pemanfaatan lahan bisa dijadikan sebagai area privat dan servis, dimana kawasan tersebut meliputi penginapan, restoran, area parkir dan tempat titik kumpul (*lobby*).

b. Bagian B

Kondisi kawasan dilengkapi dengan sarana prasarana tapi perlu dilakukan peremajaan dan penambahan beberapa bagian kebutuhan pantai seperti toilet umum dan tempat ganti pakaian.

c. Bagian C

Potensi kawasan di area ini adalah banyaknya pohon yang bisa dimanfaatkan sebagai peneduh dan pengarah dengan kondisi tanah yang berkontur dapat menambah kesan *view* ke arah pantai di tambah area ini sangat luas.

Untuk menunjang semua itu perlu ada pertimbangan-pertimbangan khusus demi terciptanya gagasan yang disusun secara teratur antara lain, penempatan, sistem, dan aplikasi pada media ruang terbuka tersebut.

a. Sistem pabrikasi

Sistem ini diterapkan pada tamanan pot dan drainase. Digunakan pada selasar jalanan saja karena jalanan dapat saja terkena pelebaran jalan sehingga pabrikasi ini mudah di lepas dan di pindahkan dengan mudah. Untuk tamanan pot tersendiri jika ada acara atau kegiatan tertentu tamanan pot dapat diatur dan dipindahkan sesuai keinginan dengan menggunakan *Forklift*.



Gambar III.17. kondisi jalan Kawasan Simboro
(Sumber: Olah data penulis. 2015)

b. Outbound

Pada *outbound* tersendiri menggunakan tali, papan, kayu, ban bekas, tiang baja dan pohon sebagai media penghubung. Ini dapat memanfaatkan ruang terbuka secara maksimal sehingga tanah dan tumbuh-tumbuhan tidak terganggu dengan akan adanya fasilitas *outbound* ini.

4. Jalur pejalan kaki (*Pedestrian ways*)

Elemen pejalan kaki harus didukung dengan interaksi pada elemen-elemen dasar desain tata kota harus berkaitan dengan lingkungan kota dan pola-

pola aktivitas serta sesuai dengan rencana perubahan atau pembangunan fisik kota di masa mendatang. Berikut salah satu survey lokasi kawasan Pantai Simboro.



Gambar III.18. Kondisi jalan kawasan Simboro
(Sumber: Olah data penulis. 2015)

Pada wilayah perancangan kawasan Simboro belum tersedia fasilitas pedestrian dan trotoar. Dengan kata lain akses untuk menuju pantai dengan berjalan kaki belum ada dan fasilitas-fasilitas pedestrian seperti *hard material* dan *soft material* belum di rencanakan dalam kawasan tersebut. Maka dengan itu perlu adanya rancangan yang bisa memenuhi akses kebutuhan sarana pejalan kaki diantara lain;

a. **Textur pejalan**

Pada textur pejalan kaki merupakan alur yang mesti di tata dengan serat pada alas tidak licin sehingga sandal atau sepatu tidak licin untuk berjalan di selasar pedestrian dan untuk tunanetra memberikan tuntunan jalan di setiap ruas selasar jalan.

b. Testur fasad

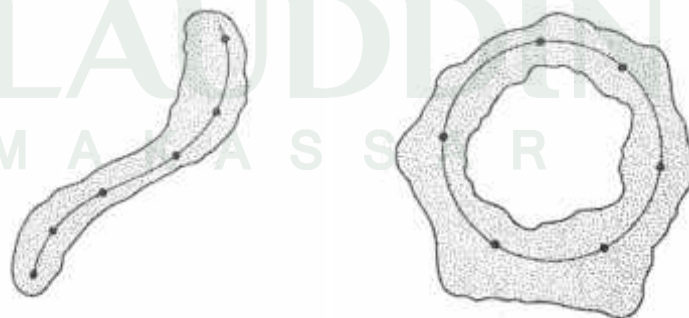
Untuk memberikan kesan dan warna tersendiri pada selasar pedestrian sehingga orang yang berjalan tidak bosan dan bisa menikmati berjalan-jalan kaki dengan rasa nyaman.



*Gambar III.19. Kondisi fasilitas kawasan Simboro
(Sumber: Olah data penulis. 2015)*

c. Alur sirkulasi

Alur interaksi merupakan jantung sebuah kota yang saling berhubungan antara lain pada kawasan. Pantai Simboro ini haruslah memberikan akses yang saling berhubungan dan tidak ada kesemberautan dalam sirkulasi, maka dari itu kawasan ini jalan kolektor dan jalan provinsi berbentuk liner pada umumnya untuk daerah pesisir. Adapun untuk akses jalan lingkungan dan *jonging track* menggunakan alur lengkung.



Linear

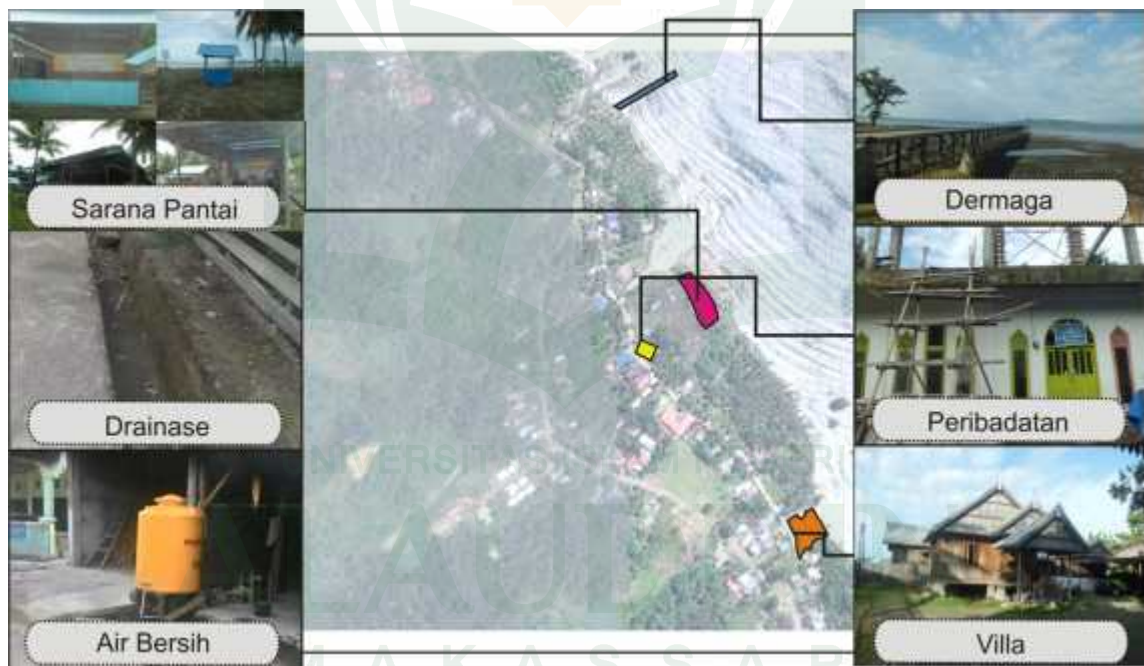
Ring

*Gambar III.20. Kondisi fasilitas kawasan Simboro
(Sumber: Olah data penulis. 2015)*

Terkhusus pada jalan lingkungan dan *jogging track* perlu adanya penataan jalan dengan menggunakan konsep linear dan ring dengan alur lengkung yang saling terhubung satu sama lain untuk memungkinkan orang yang sedang berjalan-jalan dan berolahraga dapat dengan nyaman menikmati kegiatannya.

5. Kegiatan pendukung (*Activity Support*)

Dalam perancangan daerah wisata pasti harus memiliki komponen pendukung aktifitas sehingga kawasan tersebut bisa memberikan nilai jual bagi wisatawan yang berkunjung guna menikmati fasilitas serta sarana dalam kawasan tersebut. Berikut hasil survey yang dimiliki kawasan Pantai Simboro dengan pendukung aktifitasnya yang ada.



Gambar III.21. Kondisi fasilitas kawasan Simboro
(Sumber: Olah data penulis. 2015)

Pendukung aktifitas di lokasi perancangan belum memadai dari segi sarana dan fasilitas, maka perlu ada perbaikan dan penambahan untuk memberi kenyamanan wisatawan yang berkunjung di kawasan perancangan ini. Adapun faktor yang jadi perhatian dari pendukung aktifitas di lokasi ini antara lain.

a. Drainase

Jalur saluran drainase masih belum tertata dengan baik.

b. Air bersih

Belum tersedianya pasokan air bersih dari PDAM.

c. Dermaga

Dermaga yang ada hanya dikhususkan bagi para nelayan.

d. Penginapan

Masih minim sarana penginapan

e. Sarana dan Fasilitas

Perlu adanya penambahan sarana dan fasilitas sebagai pendukung aktivitas dan kegiatan. Antara lain: lampu, tempat duduk, tempat sampah, bangunan penunjang lainnya, lapak, resto, dan lain-lain.

Fasilitas penunjang utama pula harus di lengkapi demi pelengkap tatanan kota yang bersifat kesan terhadap kawasan bisa terlihat hidup baik di bagian *sector* perdangan, wisata, maupun tampilan kawasan itu sendiri. Di antaranya yang perlu dibenahi Pantai Simboro ini yaitu;

a. Penginapan

Dengan adanya pantai dan *outbound* perlu ada fasilitas penginapan yang perlu di wadahi di kawasan ini baik itu villa, hotel, dan pondok. Tentu penginapan ini haruslah memiliki tema tersendiri maka perlu adanya kesatuan sama dengan kawasan ini dengan mengambil sampel bangunan daerah Mamuju.



*Gambar III.22. Rumah adat Mamuju
(Sumber: Olah data penulis. 2015)*

b. Outbound

Pada *outbound* tersendiri dibagian atas dua tema permainan *high rope* dan *low rope* berguna sama melatih adrenalin dan *refresing* pengunjung.

Permainan *outbound* pula dibagi 2 (dua) atas tingkatan umur yaitu dewasa dan anak-anak, berguna untuk bisa meminimalisir kemungkinan yang terjadi pada pengunjung dengan menggunakan alat sefty atau pengaman pada permainan *outbound* itu.

- 1) Helm
- 2) Kantrol
- 3) Karbiner
- 4) Tali
- 5) Pengaman badan
- 6) Tim pengawas

c. Lapangan

Aplikasi pada lapangan olahraga tersendiri terbagi atas dua yaitu lapangan bola dan badminton, dalam lapangan ini pasti memerlukan lahan yang luas dan harus di kawasan yang di lihat orang dan akan digunakan jika ada acara-acara tertentu. Pasti peralatan-peralatan alat olahraga itu tersebut akan mengganggu proses kegiatan maka dari itu peralatan-peralatan pada kawasan menggunakan sistem semi permanen yang dapat di cabut atau di pindahkan sesuai keinginan kita.



*Gambar III.23. Peralatan olahraga dapat d pindahkan
(Sumber: Olah data penulis. 2015)*

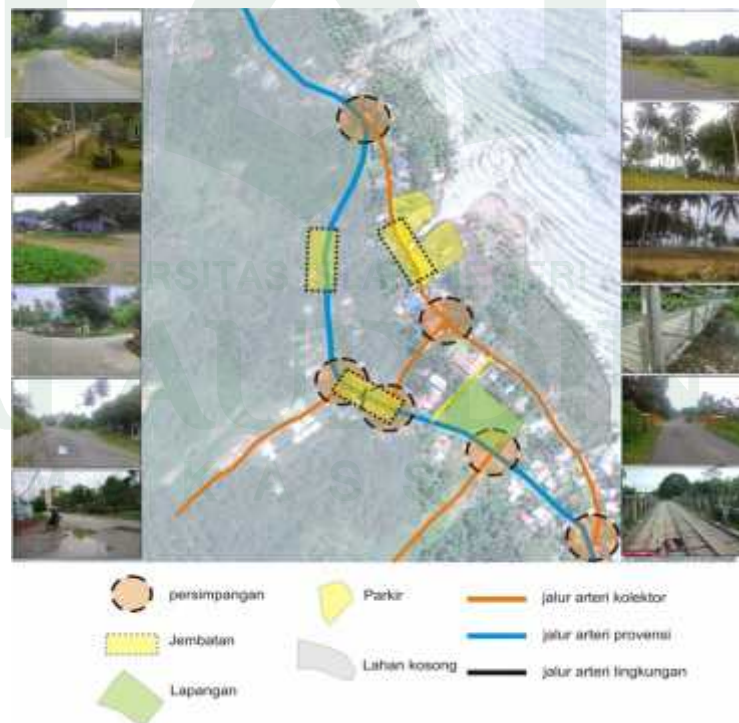
d. Pelengkap pendukung di setiap kawasan

Setiap kawasan pasti adanya pendukung ada servis area masing-masing tempat oleh karena itu kawasan tersebut harus melengkapi sebagai berikut

- 1) CCTV
- 2) Tempat sampah
- 3) Tempat duduk
- 4) Kantin atau warung
- 5) Lampu penerang
- 6) Toilet
- 7) Gudang penyimpanan barang

6. Sirkulasi dan parkir (*sirculation and parking*)

Sirkulasi adalah elemen rancang kota yang secara langsung dapat membentuk dan mengontrol pola kegiatan kota, sama halnya dengan keberadaan sistem transportasi, jalan publik, pedestrian, dan tempat-tempat transit.



Gambar III.24. Sistem sirkulasi pantai simboro
(Sumber: Olah data penulis. 2015)

Pada alur sirkulasi dan parkir menggunakan sistem linear pada awal wilayah pesisir pada dasarnya akan tetapi akser jalur penghubung kadang bermasalah disetiap persimpangan jarak yang di lalui kendaraan pada dasar ini menjadi dasar pertimbangan mengapa harus di persimpangan kadang macet. Hal yang menjadi dasar pertimbangan itu adalah fasilitasnya antara lain;

a. Tempat sampah

Selasar jalan di taruh baik itu jalan arteri kolektor, provinsi, lingkungan dan maupun *jogging track*. Adapun tempat sampah ini memiliki 4 jenis tempat yang disediakan yaitu kertas, plastik, kaleng, dan organik.

b. Tempat duduk

Selasar jalan di taruh baik itu jalan arteri kolektor, provinsi, lingkungan dan maupun *jogging track*. Adapun tempat duduk ini terbuat dari kayu sehingga ada kesesuaian varian terhadap rumah daerah mamuju.

c. Lampu jalan

Lampu jalan terbuat bagi atas 3 macam model tergantung dari area mana yang di tempati lampu jalan itu dan lampu mengikuti kesesuaian area yang di tempati.

1) Pantai

Memerlukan biasa yang luas jadi perlu tampilan yang menyeluh area.

2) *Outbound*

Memerlukan lampu yang kokoh sehingga jika tersenggol dari orang yang beraktifitas.

3) Taman

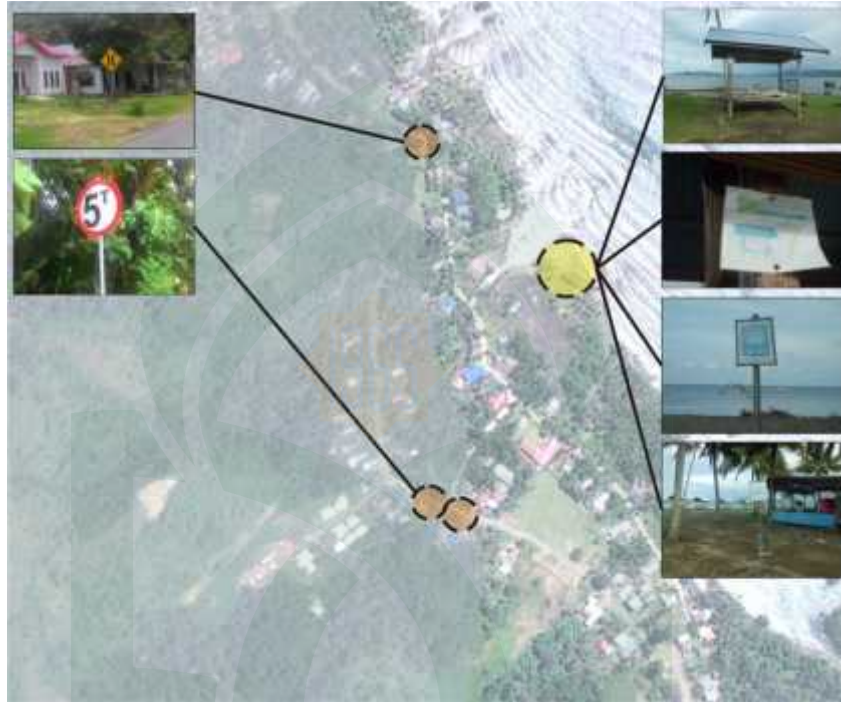
Memerlukan lampu yang satu kesatuan dengan taman maka perlu adanya model dari taman itu.

d. Drainase

Sirkulasi pembuangan sangat diperlukan agar aliran air kotor tetap lancar, drainase yang digunakan yaitu sistem pabrikasi untuk mempercepat dalam pekerjaan. Drainase ini mengikuti alur trotaor untuk memaksimalkan pembuangan air kotor.

7. Penanda (*Signage*)

Penanda adalah penunjuk arah jalan, rambu lalu lintas, media iklan, dan berbagai bentuk penandaan lainnya. Keberadaan penandaan akan sangat mempengaruhi visualisasi kota, baik secara makro maupun mikro, jika jumlahnya cukup banyak dan memiliki karakter yang berbeda.



*Gambar III.25. Kondisi kawasan Pantai Simboro
(Sumber: Olah data penulis. 2015)*

Papan penanda yang ada di wilayah perancangan belum direncanakan dengan baik, papan tersebut berupa papan reklame, papan penyuluhan dan peringatan. Akan tetapi penempatan papan penanda tersebut belum memperhatikan estetika karena letaknya yang tersembunyi dan kurang bisa diketahui oleh pengunjung yang lewat. Untuk perencanaan selanjutnya, diperlukan penataan papan penanda yang memperhatikan estetika untuk kawasan wisata serta ditempatkan di lokasi yang strategis bagi pengunjung wisata.

Adapun proses analisis penanda dalam segi konsep untuk menyatukan suatu kawasan sebagai mana kawasan itu adalah penunjang ruang publik *space*. Antara lain;

a. Model asumsi penanda

Model penanda menggunakan ciri-ciri khas kawasan budaya Mamuju karena dapat menyatukan dari segi material maupun bentuk yang di ciptakan salah satu khas ada budaya adalah kapal, pembagian ruang dan atap dengan ketinggian 45 derajat.

b. Bahan daur ulang

Pada penanda pasti menggunakan bahan yang sangat banyak dan material yang terbilang lumayan tinggi biaya pemasangannya maka dari itu setiap penanda perlu menggunakan bahan daur ulang karena bahan tidak memungut biaya yang tinggi dan pemasangannya pula cukup terbilang ekonomis. Adapun bahan-bahan yang dapat digunakan;

- 1) Ban bekas
- 2) Pohon dan kayu
- 3) Tali

8. Konsevasi (*konservasion*)

Upaya preservasi dalam konsep perancangan yang dilakukan guna melindungi kawasan pantai dan hutan *magrove* adalah pengendalian yang dilakukan untuk mencegah dan menanggulangi terjadinya kerusakan lingkungan yang disebabkan oleh banjir, pencemaran, kekeringan, erosi, dan sedimentasi.



*Gambar III.26. Daerah yang di lidungi
(Sumber: Olah data penulis. 2015)*

Pantai masih menyisakan beberapa permasalahan. Kurangnya kesungguhan dalam memelihara keberlanjutan ekosistem pantai dan keanekaragaman hayati menjadi masalah baru di samping keseriusan pemerintah kota dalam menjaga dan meningkatkan kesejahteraan komunitas lokal.

Berdasarkan Undang-Undang Nomor 41 Tahun 1999 tentang Kehutanan bahwa mangrove merupakan ekosistem hutan, dan oleh karena itu, pemerintah bertanggungjawab dalam pengelolaan yang berasaskan manfaat dan lestari, kerakyatan, keadilan, kebersamaan, keterbukaan dan keterpaduan (Pasal 2). Selanjutnya dalam kaitan kondisi mangrove yang rusak, kepada setiap orang yang memiliki, pengelola dan atau memanfaatkan hutan kritis atau produksi, wajib melaksanakan rehabilitasi hutan untuk tujuan perlindungan konservasi (Pasal 43).

Adapun salah satu tentang bangunan untuk jalur dan bangunan evakuasi jika terjadi sewaktu-waktu dan itu perlu adanya titik kumpul di mana adanya akses yang dapat di jangkau dan mudah di lihat.

E. Mengidentifikasi Dan Menganalisis Daya Dukung Lahan

Menurut Yeates (1980), Mengidentifikasi dan menganalisis daya dukung lahan di hitung dari kebutuhan lahan per kapita. Daya dukung lahan dapat di ketahui melalui perhitungan daya tampung lahan. Nilai yang dapat dari hasil perhitungan daya tampung dapat digunakan sebagai acuan untuk mengetahui kawasan dan batas daya tampung manusia, dengan rumus sebagai berikut:

$$A=L/P$$

$$= 6.17 / 34.799$$

$$=214.709$$

Dengan;

A = Daya dukung lahan (214.709 per kapita)

L = Luas lahan (6.17 Ha)

P = Populasi penduduk (34.799 jiwa)

Apabila nilai daya dukung lahan tersebut melebihi nilai yang ditentukan maka dikatakan populasi penduduk pada wilayah tersebut sudah melebihi daya dukung lingkungannya (di luar ambang batas). Maka dapat di tunjukkan bahwa nilai yang di hasilkan daya dukung lahan adalah 214.709 dengan komsumsi lahan per kapita dalam kawasan itu.

F. Kapasitas Daya Tampung Wisatawan

Rumus daya dukung fisik menurut cifuents dan penelitian douglas yang dibuat rumus baru oleh fendeli (2002:261) adalah sebagai berikut:

$$\frac{PCC = A \times L \times Rf}{B}$$

Keterangan:

PCC : *Physical Carrying Capacity*

A : Luas area yang digunakan untuk wisata; dalam hal ini luas pemukiman Pantai Simboro yaitu 6,17 Ha.

B : Luas area yang dibutuhkan oleh seorang wisatawan untuk berwisata dengan tetap memperoleh kepuasan; dalam hal ini digunakan nilai tetap yang diberikan untuk area piknik oleh douglas (1975) dalam fendeli (2009:72) yaitu $65m^2 = 0,0065$ ha untuk berwisata dengan tetap memperoleh kenyamanan.

Rf : Faktor rotasi pergantian dalam beraktifitas wisata yaitu rata-rata lama waktu berwisata (5 jam) dibagi lamanya area wisata itu di buka dalam satu hari

(15jam, karena dibuka pukul 06:00 wita ditutup 21:00 wita), sehingga $Rf = 15 : 5 = 3$

Maka dengan demikian:

$$\frac{PCC = 6,17 \times 1 \times 3}{B}$$

B

$$\frac{PCC = 18,51}{B}$$

B

$$\frac{PCC = 2.847,69}{B}$$

G. Kapasitas Peningkatan Wisatawan

Berdasarkan daya dukung fisik yang ada, maka dapat di perhitungkan kapasitas daya tampung wisatawan untuk area di Pantai Simboro sebagai berikut:

$$\begin{aligned} \text{Kapasitas daya tampung} &= PCC / \text{Jumlah wisatawan} \\ &= 2.847,69 / 214.709 \\ &= 13.26 \\ &= 13 \text{ orang (Hasil pertahun dalam 1 Ha)} \end{aligned}$$

Jadi kapasitas Peningkatan wisatawan dengan tujuan di Pantai Simboro sesuai dengan daya dukung fisik adalah 13 orang / Ha setiap pertahunnya. Nilai ini mengandung arti bahwa setiap 1 Ha luas area yang digunakan untuk mampu menampung 13 orang, dengan tetap memperoleh kenyamanan secara fisik alam dalam berwisata. Maka dari itu jika di peroleh angka yang cukup dalam pertahun wisata Pantai Simboro dengan luas 6,1 Ha x 13 orang = 79,3 orang dalam setiap tahunnya.

H. Penerapan Kebutuhan Kawasan Pantai Dan *Outbound*

Dari beberapa hasil pelaku kegiatan, dapat disimpulkan bahwa kebutuhan ruang pada Kawasan antara lain:

1. Penerapan kebutuhan kawasan pantai

Tabel. III.3 Kebutuhan ruang untuk pantai

no	Keinginan penunjang	Karakteristik sosial ekonomi penunjang
1	Fasilitas umum	
	Taman WC Umum Musollah Tempat istirahat Parkir Persampahan	Laki-laki dan perempuan, usia remaja dan dewasa, pekerjaan pelajar/ mahasiswa wirawasta dan PNS
2	Fasilitas untuk kegiatan	
	Jalur sepeda	Laki-laki dan perempuan, usia remaja dan dewasa, pekerjaan pelajar/ mahasiswa wirawasta dan PNS, pedangang, dan ibu rumah tangga.
	Jogging track	Laki-laki dan perempuan, usia remaja dan dewasa, pekerjaan pelajar/ mahasiswa wirawasta dan PNS, pedangang, dan ibu rumah tangga.
	Plataran seman	Laki-laki dan perempuan, usia remaja dan dewasa, pekerjaan pelajar/ mahasiswa wirawasta dan PNS, dan ibu rumah tangga.
	Ruang bermain	Laki-laki dan perempuan, usia remaja dan dewasa, pekerjaan pelajar/ mahasiswa wirawasta dan PNS, pedangang, dan ibu rumah tangga.
	Pkl	Laki-laki dan perempuan, usia remaja dan dewasa, pekerjaan pelajar/ mahasiswa wirawasta dan PNS
	Petugas keamanan	Laki-laki dan perempuan, usia remaja dan dewasa, pekerjaan pelajar/ mahasiswa wirawasta dan PNS, pedangang, dan ibu rumah tangga.
3	Kegiatan hiburan	
	Pameran	Laki-laki, usia remaja, pekerja/ mahasiswa
	Pentas olahraga pantai	Laki-laki dan perempuan, usia remaja dan dewasa, pekerjaan pelajar/ mahasiswa wirawasta dan PNS, dan ibu rumah tangga.
	Pegelaran seni	Laki-laki dan perempuan, usia remaja dan dewasa, pekerjaan pelajar/ mahasiswa wirawasta dan PNS, , dan ibu rumah tangga.
	Taman bermain	Laki-laki dan perempuan, usia remaja dan dewasa, pekerjaan pelajar/ mahasiswa wirawasta dan PNS, , dan ibu rumah tangga.

Sumber: <http://elib.unikom.ac.id/>

2. Penerapan kebutuhan kawasan *Outbound*

Tabel III.4 kebutuhan jenis-jenis untuk wahana *outbound*

NO	TAHAP KEGIATAN	UNIT KEGIATAN (GAMES)	TEACHING, POINTS	USIA
1	<i>The ropes course/use</i>	<i>Two line bridge Commando clawl Flying fox Kitten crawl Post man</i>	<ul style="list-style-type: none"> -Melatih diri menghadapi masalah -Melatih diri menghadapi resiko dan enuh tantangan -Percaya diri -Kegigihan menyelesaikan tugas beragam dan banyak pilihan -Melatih kerja sama dan diskusi -Melatih keberanian untuk mengeluarkan pendapat -Keterlibatan dan rasa ingin tahu 	14 tahun / 60 tahun
2	<i>Group activities</i>	<i>The all aboard Human Knot Big foot Pithon penataan Go for it</i>	<ul style="list-style-type: none"> -Melatih diri memecahkan masalah -Mengkomunikasikan hasil-hasil -Membuat penyesuaian menjadi menarik -Keterpaduan mandiri, kombinasi, kepekaan terhadap masalah -Melatih dan menyelesaikan pekerjaan rumit -Diskusi kelompok -Melatih diri mengeluarkan pendapat -Melatih keberanian menghadapi resiko dan penuh tantangan 	14 tahun / 60 tahun
3	<i>challenggers</i>	Turun tebing/dinding Panjat tebing	<ul style="list-style-type: none"> -Melatih diri menyelesaikan masalah dalam banyak pilihan -Melatih diri menjajaki kaki pekerjaan penuh rumit -Kepercayaan diri -Keberaniaan memunculkan ide-ide baru -Keterpaduan mandiri, kombinasi, kepekaan terhadap masalah dan tantangan 	20 tahun / 60 tahun
4	Olahraga tradisional	Panjat pinang Bakiak Egrang Jalan	<ul style="list-style-type: none"> -Bebas bereksperimen -Mempertimbangkan banyak gagasan dan kemungkinan-kemungkinan -Mengkomunikasikan hasil-hasil -Keterlibatan yang tinggi dalam masalah 	10 tahun / 60 tahun
5	Wisata air	Arung jeram Canoe	<ul style="list-style-type: none"> - melatih keberanian menghadapi resiko dan penuh tantangan - menjajaki pekerjaan rumit - kepercayaan diri 	20 tahun / 60 tahun
6	relaksasi	Relaksasi	<ul style="list-style-type: none"> -memberikan rasa nyaman -menghilangkan kecemasan -menghilangkan rasa jenuh 	5 tahun / 60 tahun

Sumber: komaruddin (2009)

I. Analisis Kebutuhan Ruang

1. Kebutuhan Ruang

Berdasarkan pengelompokan pelaku kegiatan dalam kawasan, maka pendekatan kebutuhan ruang diklasifikasikan sesuai kelompok aktivitas yang dilakukan. Kelompok kegiatan berdasarkan aktivitasnya dapat diklasifikasikan sebagai berikut:

- a. Kelompok ruang kegiatan utama (kawasan Pantai)
- b. Wahana outbound berskala
- c. Kelompok ruang kegiatan penunjang antara lain ruang pelayanan jasa sosial, parkir, pusat jajanan kuliner, plaza, keamanan, mushollah, belajar, taman, dan olahraga.
- d. Kelompok ruang servis

Dari hasil kebutuhan ruang sebelumnya, maka kebutuhan ruang dapat diuraikan sesuai dengan pengelompokan kegiatan sebagai berikut:

Tabel III.5. Kebutuhan Ruang

NO	JENIS KEGIATAN	INVITRASI KEGIATAN	KEBUTUHAN FASILITAS
1	Kegiatan Utama Kawasan		
	Belajar	Belajar	Museum Wifi area
2	Kegiatan Penunjang		
a	Rekreasi	Bersantai Bermain Bersosialisasi Makan & minum	Gazebo <i>Play ground</i> <i>plaza</i> Pusat jajanan kuliner Taman bunga
b	Olahraga	<i>Jogging area</i> Olahraga Basket Olahraga Tenis	<i>Jogging track</i> Lapangan Basket Lapangan Tenis
c	Ibadah	Shalat	Masjid
3	Kegiatan Servis		
	Pelayanan	Menjaga keamanan Memelihara kebersihan	Pos keamanan Parkir Toilet

(Sumber: analisis data penulis, 2015)

2. Besaran Ruang

Berdasarkan pertimbangan pada pendekatan sebelumnya, maka besaran ruang pada Kawasan dapat dihitung sebagai berikut:

a. Fasilitas penunjang kegiatan

Tabel III.6. Besaran Ruang untuk fasilitas penunjang kegiatan Fasilitas

NO	KEBUTUHAN RUANG	KAPASITAS (Orang)	STANDAR RUANG (m ²)	SUMBER	LUASAN RUANG (m ²)
1	Gazebo	4	2	Data Arsitek	8
Pusat Jajanan Kuliner					
1	Stan penjualan	4	3		12
2	Area makan & minum	200	1.5	Data Arsitek	300
3	Sirkulasi		30%	Data Arsitek	90
Play Ground					
1	Ruang bermain	13	5	Data Arsitek	65
2	Sirkulasi		20%	Data Arsitek	13
Olahraga					
1	Area jogging				
2	Lapangan futsal	2	420	Data Arsitek	840
3	Lap. badminton	5	261.1	Data Arsitek	1.305,5
Ibadah					
1	Masjid	350	1	Data Arsitek	350
2	kantor	350	20%	Data Arsitek	350
JUMLAH					3.243,5

(Sumber: analisis data penulis, 2015)

b. Ruang kegiatan servis

Berdasarkan pertimbangan pada pendekatan sebelumnya, maka besaran ruang untuk ruang servis dan penjagaan pada kawasan dapat dihitung sebagai berikut:

Table III.7. Besaran ruang untuk kegiatan servis

NO	KEBUTUHAN RUANG	KAPASITAS (Orang)	STANDAR RUANG (m ²)	SUMBER	LUASAN RUANG
1	Pos keamanan	4	3	Data Arsitek	12
Toilet Pria					
1	WC	2	2	Data Arsitek	4
2	Urinoir	6	1.1	Data Arsitek	6.6
3	Wastafel	2	2	Data Arsitek	4
Jumlah					14.6
Toilet Wanita					
1	WC	3	2	Data Arsitek	6
2	Wastafel	3	2	Data Arsitek	6
Jumlah					12
JUMLAH					65.2

(Sumber: Analisis olah data, 2015)

c. Ruang untuk area parkir

Berdasarkan pertimbangan pada pendekatan sebelumnya, maka besaran ruang untuk ruang area parkir pada kawasan dapat dihitung sebagai berikut:

Table III.8. Besaran ruang untuk kegiatan servis

NO	KEBUTUHAN RUANG	KAPASITAS (buah)	STANDAR RUANG (m ²)	SUMBER	LUASAN RUANG (m ²)
1	Mobil	81	L = 2.6	Data Arsitek	8.43
			P = 4		
		Jumlah	10.4		
2	Motor	267.5	L = 0.75	Data Arsitek	4.52
			P = 2.25		
		Jumlah	1.69		
3	Bus pariwisata	8	L = 2.8	Data Arsitek	2.10
			P = 10		
		Jumlah	28		
JUMLAH					15.057

(Sumber: Analisis data penulis, 2015)

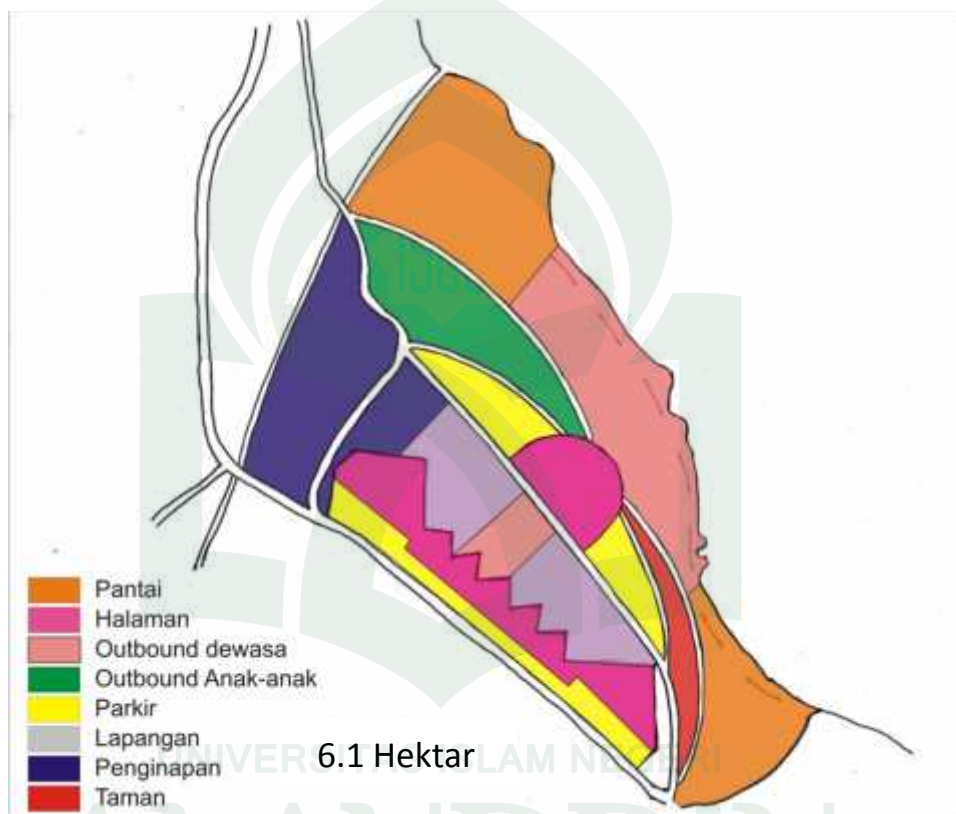
BAB IV

PENDEKATAN DESAIN

A. Pendekatan Penataan Tapak

1. Tata guna lahan (*Land Use*)

Tata guna lahan (*Land use*) berpengaruh terhadap hubungan antara sirkulasi dan kepadatan aktivitas/fungsi lahan dalam suatu kawasan. Dalam tata guna lahan perlu dipertimbangkan akses pola ruang dan pola jalan tiap kawasannya terhubung satu sama lain yang akan menciptakan lingkungan yang lebih manusiawi.

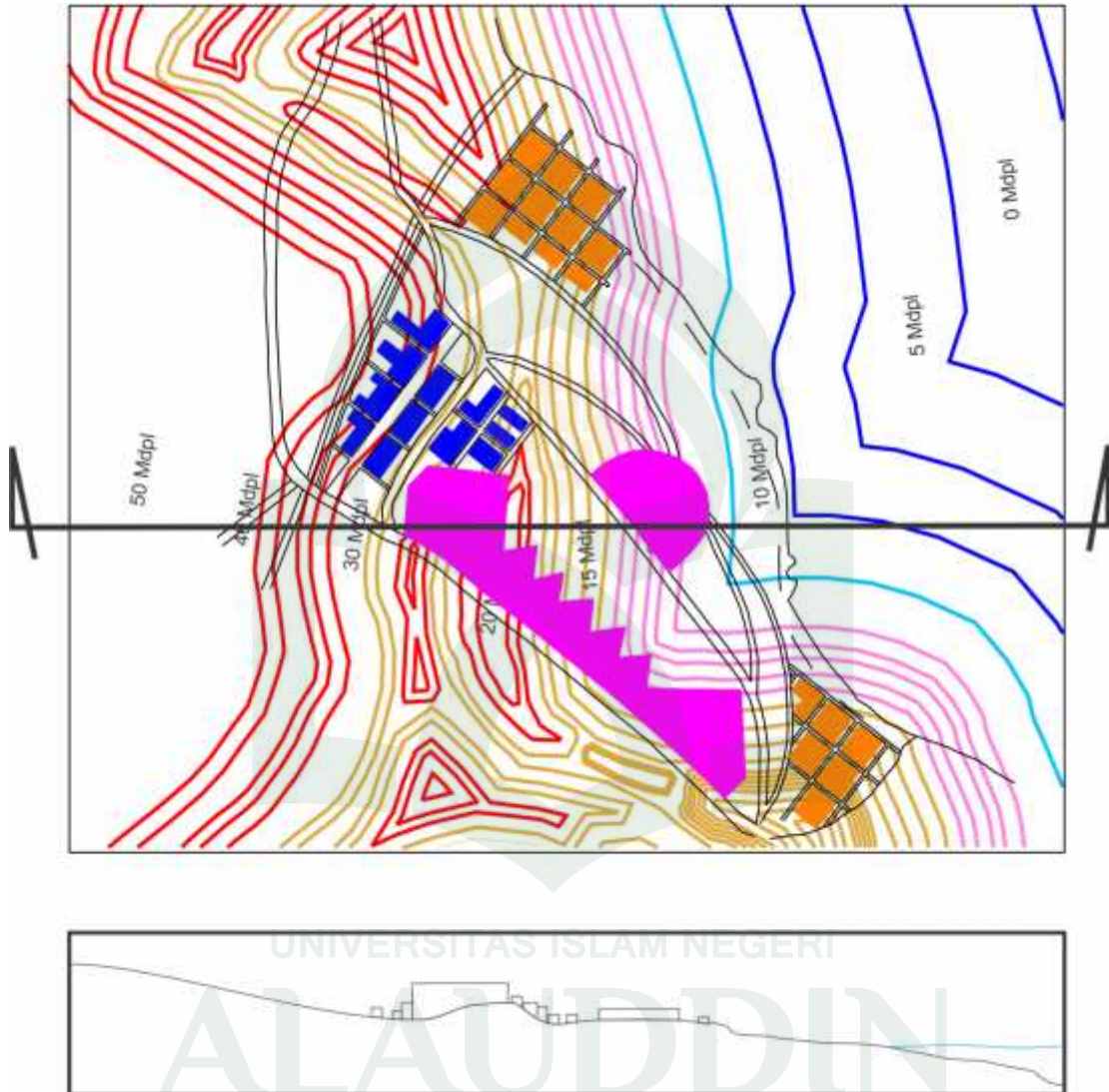


Gambar IV.1. Hasil analisis tata guna lahan
(Sumber: Olah data penulis.2015)

Dalam kawasan Pantai Simboro ini diberikan kebutuhan ruang dengan penempatan mengikuti akses jalan dan pola mengikuti kontur tanah guna mendapatkan *view* yang menarik selain itu *outbound* juga sangat berperang penting dalam kontur ini. Akses dalam penempatan kawasan-kawasan ini saling berdekatan akan tetapi semua berhubungan dengan jalur pedestrian dan jalan.

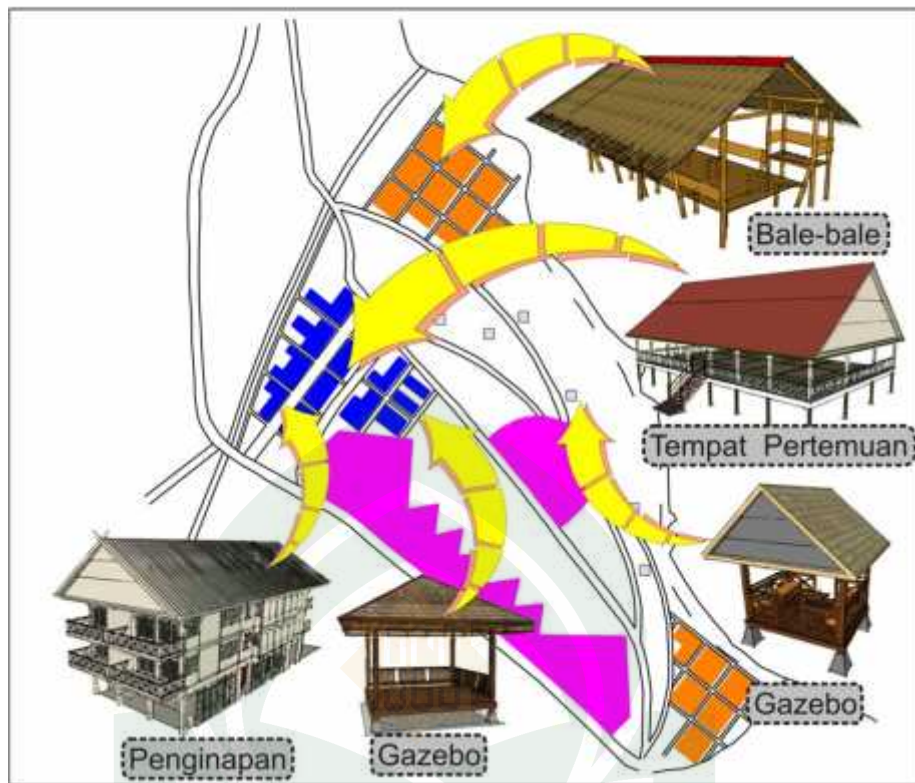
2. Tata massa bangunan (*building from massing*)

Tata massa bangunan (*Building and massing*) pada kawasan tetap dipertahankan bentuk dan letak bangunan pemukiman tersebut dengan menggabungkan dengan kawasan rencana bangunan Pantai Simboro.



Gambar IV.2. Hasil analisis tata massa bangunan
(Sumber: Olah data penulis.2015)

Dapat di lihat pada kawasan Pantai Simboro memiliki potongan kawasan yang menjelaskan ketinggian bangunan yang akan dirancang dan kontur tanah yang cukup berpontesi sangat baik dalam tampilan *view* dan akses menuju pantai.



Gambar IV.3. Hasil analisis tata massa bangunan
(Sumber: Olah data penulis.2015)

Dalam jarak 500 meter ke bibir pantai tidak bisa membangun permanen disekitar pesisirnya oleh karena itu bangunan yang layak di pesisir pantai adalah bangunan semi permanen yang dapat lepas dengan mudah dan dapat di pindahkan sewaktu-waktu pesisir pantai. Adapun konsep bangunan diantaranya:

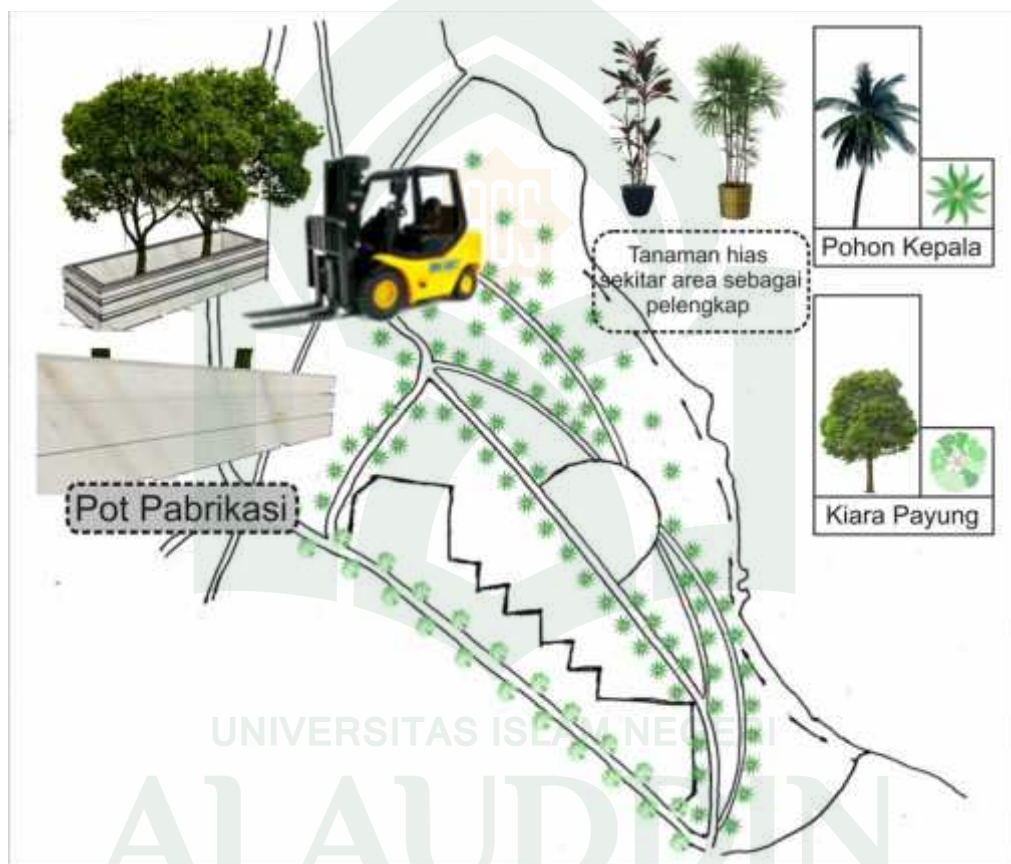
Atap		Badan		ACUAN BENTUK

Gambar IV.4. Hasil analisis bangunan semi permanen
(Sumber: Olah data penulis.2015)

Dengan bangunan semi permanen seperti ini disekitar pesisir Pantai Simboro dengan mudah dapat di pindahkan sewaktu-waktu dan dapat pula di bongkar dengan cepat di tambah lagi mengikuti gaya arsitektur pada bangunan khas Mamuju.

3. Ruang terbuka (*open space*)

Ruang terbuka (*Open Space*) pada kawasan menyangkut *landscape* dan elemen keras (*Hardscape*). Ruang terbuka berupa tempat di tengah kota, jalan-jalan, tempat belanja dan taman-taman kecil. Ruang terbuka pada kawasan ini yaitu sebagai berikut:



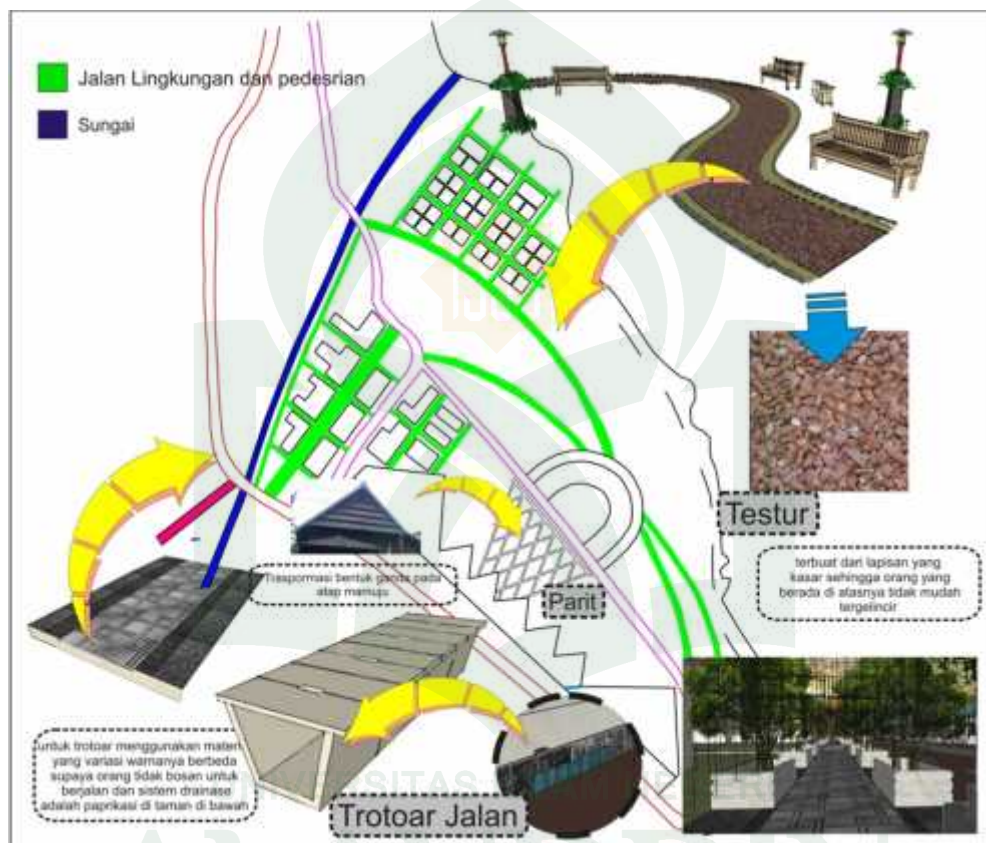
Gambar IV.5. Hasil analisis ruang terbuka
(Sumber: Olah data penulis.2015)

Unsur dalam ruang terbuka ini menggunakan pengaplikasian pada umumnya dan mempertahankan pohon yang masih dapat digunakan sebagaimana mestinya salah satunya pohon kelapa banyak ditemukan pada kawasan ini guna, untuk pengaplikasian *outbound high rope* dan untuk jalan trotoarnya pada pot tamanan menggunakan pot parikasi yang bisa diangkat dengan kendaraan *Forklift*.

Dengan adanya kendaraan *forklift* pot parikasi bisa diangkat dengan mudah dan ketika ada acara atau semacam kegiatan, pot dapat dipindah-pindahkan secara tertatur dengan ini ruang terbuka semankin luas.

4. Jalur pejalan kaki (*pedestrian ways*)

Jalur pejalan kaki (*Pedestrian Ways*) pada kawasan adalah elemen penghubung yang memungkinkan warga berinteraksi tanpa harus bersaing dengan kendaraan. Jalur pedestrian pada kawasan ini yaitu sebagai berikut:



Gambar IV.6. Hasil analisis jalur pejalan kaki
(Sumber: Olah data penulis.2015)

Pada jalur pejalan kaki baik itu trotoar dan *jogging track* menggunakan pola arus yang terpusat dengan kata lain pola ini bermanfaat sebagai media aktivitas bisa memperhatikan kegiatan *outbound*. Material yang digunakan pada pejalan kaki bersifat kasar sehingga permukaan sepatu tidak licin jika menyentuhnya.

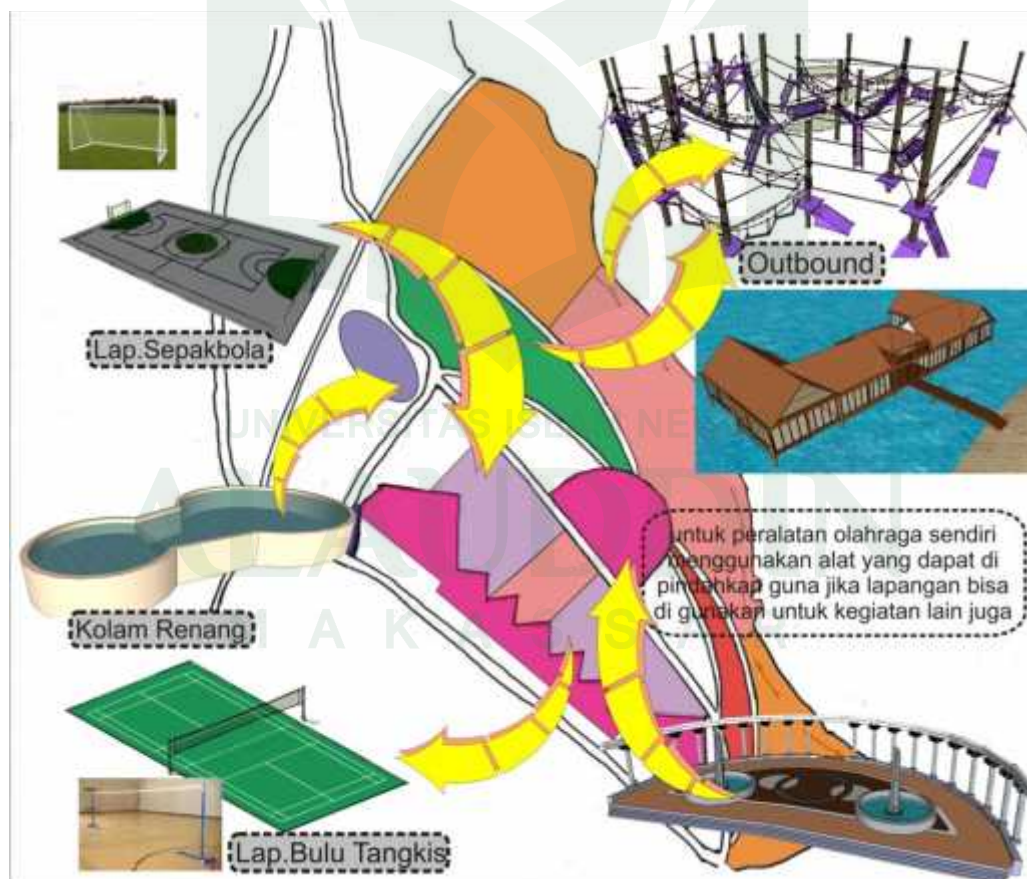
Penambahan fasilitas jembatan, parkir sepeda ,tiket parkir, dan sebuah parit merupakan salah satu unsur meramaikannya kegiatan *jogging track* Pantai Simboro sehingga *jogging track* bisa berfungsi sebagaimana mestinya.

Untuk *jogging track* tersendiri perlu adanya pengerasan agar bisa melintasi menggunakan pola yang belok-belok agar orang dapat menikmati ruang terbuka secara nyaman dan pada texturnya.

Pada jalan kolektor telah diseiakkannya trotoar untuk pejalan kaki agar dapat melitasi area yang mungkin bisa mencapai tujuan walau dengan berjalan kaki saja dan untuk testur trotoar menggukan motif yang tidak membosankan ketika berjalan kaki gunanya supaya pejalan kaki tidak bosan saat melakukan aktifitas di trotoar.

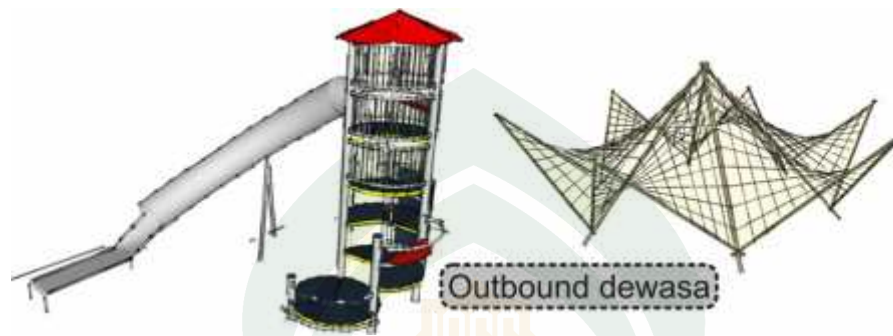
5. Kegiatan pendukung (*activity support*)

Kegiatan Pendukung (*Activity Support*) pada kawasan pantai membantu memperkuat ruang-ruang publik. Kegiatan pendukung tersebut berupa *event-event* yang diadakan pada waktu tertentu. Kegiatan lainnya yaitu bersantai dan berjualan. Dari jenis kegiatan yang ada, maka pada kawasan ini didesain ruang publik untuk memfasilitasi kegiatan tersebut. Ruang tersebut yaitu sebagai berikut:



Gambar IV.7. Hasil analisis kegiatan pendukung
(Sumber: Olah data penulis.2015)

Bukan hanya berjualan saja yang disebutkan kegiatan pendukung akan tetapi bagaimana cara untuk mendukung suasana Pantai Simboro agar tetap banyak peminatnya yaitu dengan cara menambah sarana dan prasarana di kawasan itu. Di antaranya lapangan olahraga, café, kolam renang dewasa anak-anak, lobby kawasan penginapan, *outbound* dewasa, *outbound* untuk anak-anak dan penunjang fasilitas pantai lainnya.



*Gambar IV.8. Hasil analisis kegiatan pendukung
(Sumber: Olah data penulis.2015)*

Salah satu contoh kegiatan *outbound* dewasa yang digunakan sarana permainan dengan menggunakan instruktur, pengawasan dan alat pengaman yang digunakan pada saat kegiatan berlangsung.



*Gambar IV.9. Hasil analisis kegiatan pendukung
(Sumber: Olah data penulis.2015)*

Salah satu contoh kegiatan *outbound* anak-anak yang sarana permainan dengan menggunakan instruktur, pengawasan dan alat pengaman yang digunakan pada saat kegiatan berlangsung.

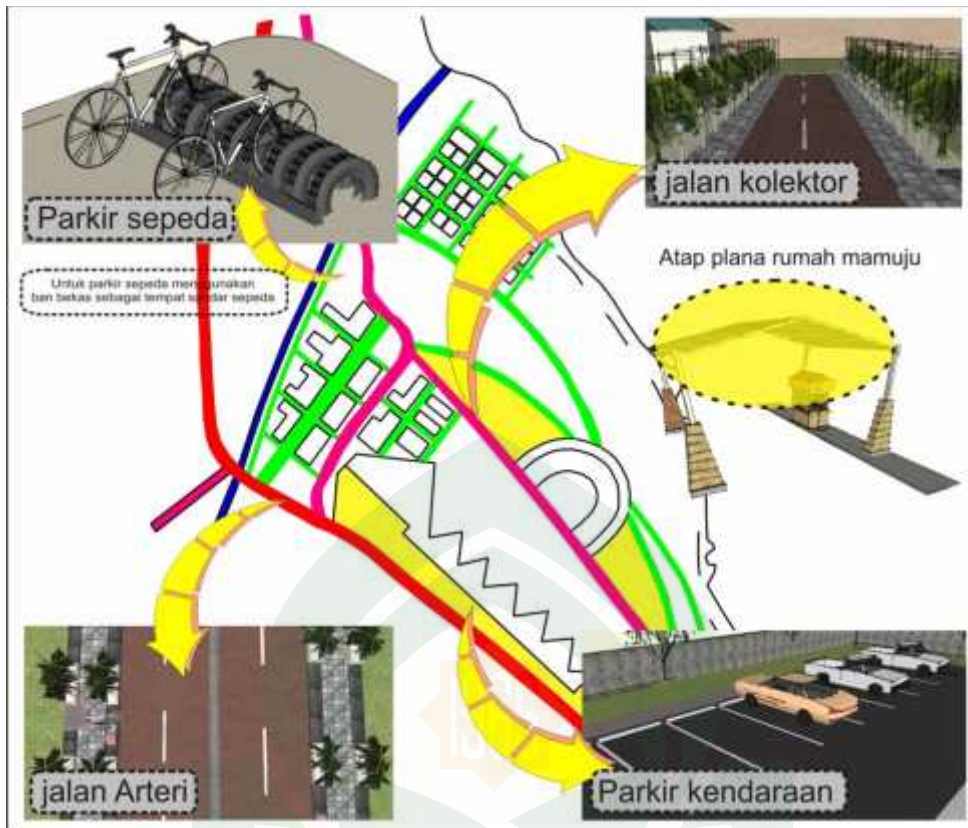
Tabel.IV.1. Kebutuhan wahana untuk outbound

	<i>Outbound dewasa</i>	<i>Outbound anak-anak</i>
H I G H R O P E	<i>Fly fox</i> <i>Spider web</i> Terowogan vertical <i>Two brige</i> <i>Cargo walk</i> <i>Papers pole jump</i> <i>Climing tower</i> Panjat tembok	<i>Fly fox</i> <i>Spider web</i> <i>Almost infinite cirle</i> <i>Cargo net</i> Jembatan dua Ayunan Panjat tembok
L O W R O P E	Turun tebing <i>Climing tower</i> <i>Bulduzer</i> Jembatan bamboo gantung Terowogan ban Ayunan Adu bantal	Ban gantung <i>Bulduzer</i> Lempar bola ban Rumah panjat Seluncuran Jembatan gantung Terowogan ban

(Sumber: Olah tabel data penulis. 2015)


6. Sirkulasi dan parkir (*sirculation and parking*)

Sirkulasi dan parkir (*Sirculation and parking*) pada kawasan merupakan elemen yang menyusun lingkungan kota yang berbentuk jalan umum dan parkir. Adapun sirkulasi dan parkir pada kawasan bersejarah yaitu sebagai berikut

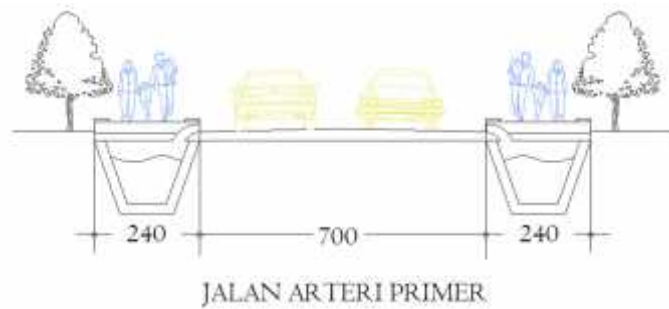


Gambar IV.10. Hasil analisis sirkulasi dan parkir
(Sumber: Olah data penulis.2015)

Tak hanya dalam sirkulasi yang ditata, perlunya ada infrastruktur untuk mendukung akses jalur sirkulasi dan parkir agar kawasan itu bisa memberikan nuansa yang berbeda. Adapun sarana potongan jalan sebagai berikut;

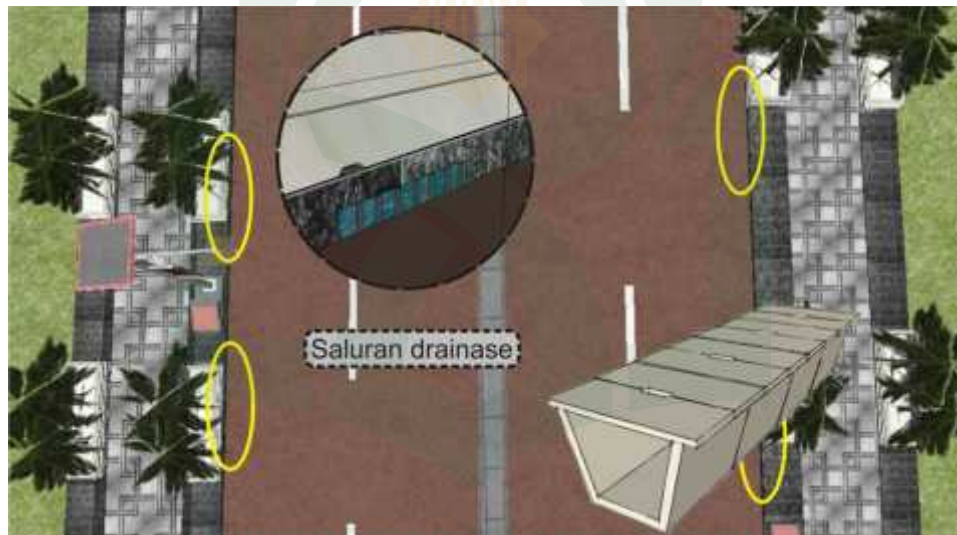


Gambar IV.11. Potongan jalan
(Sumber: Olah data penulis.2015)



*Gambar IV.12. Potongan jalan
(Sumber: Olah data penulis.2015)*

Dengan hal ini pola ukuran jalan, drainase dan trotoar pejalan kaki aman saat menggunakan akses tersebut dengan asumsi pertiap rumah memiliki GSB (garis sempadan jalan) yang cukup jika sewaktu-waktu ada pelebaran jalan yang mengharuskan pemerintah menjalankannya.

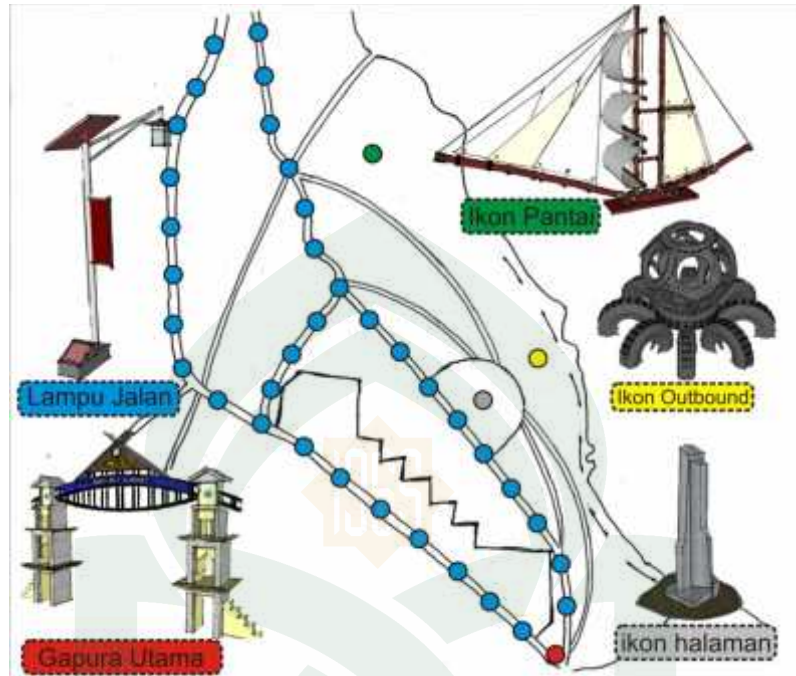


*Gambar IV.13. Sirkulasi pembuangan
(Sumber: Olah data penulis.2015)*

Tidak hanya itu sirkulasi pembuangan sangat perlu untuk kita perhatikan karena kalau tidak macet akan berkitab buruk pada sistem kota yang berkepanjangan, maka dari itu untuk drainase menggunakan sistem parikasi guna untuk cepat dalam pekerjaan dan sudah pasti dijamin ketahanan untuk kekuatan. Drainase akan mengikuti alur trotoar untuk pemanfaatan luasan lahan.

7. Penanda (*signage*)

Penanda (*Signage*) pada kawasan merupakan media komunikasi visual arsitektural sebagai bagian dari sistem informasi kawasan. Penanda (*Signage*) pada kawasan tersebut yaitu sebagai berikut.



Gambar IV.14. Hasil analisis penanda
(Sumber: Olah data penulis.2015)

Untuk kawasan Pantai Simboro penanda yang menyangkut dengan kota mamuju itu sendiri baik dari segi material maupun bentuk yang diciptakan di antaranya:

a. Taman

Menggunakan unsur batu gunung karena Pantai Simboro merupakan ujung bukit dan taman merupakan kegiatan di alam.

b. *Outbound*

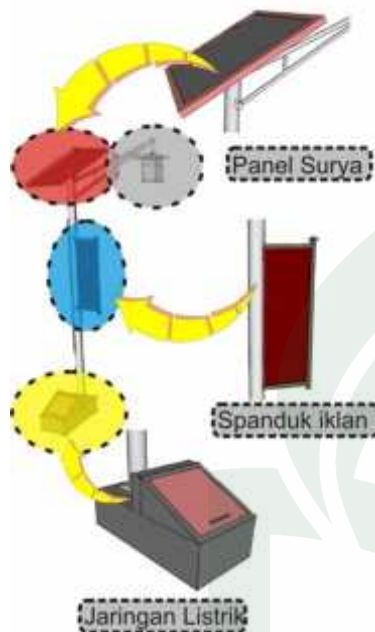
Menggunakan ban karena *outbound* di kegiatan Pantai Simboro banyak menggunakan ban bekas sebagai media permainannya.

c. Kawasan

Menggunakan tugu timpa laja atap karena tiap rumah daerah mamuju banyak atap plana.

d. Pantai

Menggunakan kapal sebagai ikon kawasan karena warga Simboro rata-rata berpenghasilan nelayan dan ikon kapal tersebut menggunakan material bambu besar yang di lilit dengan tali.



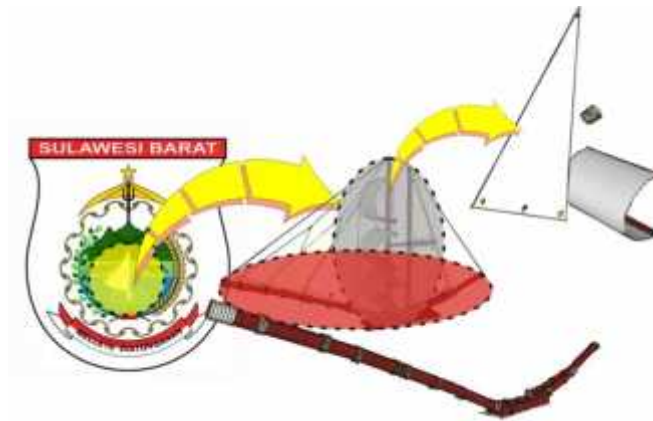
Lampu jalan memiliki bentuk yang bisa di katakan penanda karena memiliki spanduk iklan di tiangnya dengan kata lain bisa di kata penanda, ada pula di tambahkan panel surya, dan penyimpanan energi dengan sirkulasi jaringan listriknya.

Gambar IV.15. Hasil analisis penanda
(Sumber: Olah data penulis.2015)



Bukit Simboro ini merupakan tanda adanya kawasan ini tercipta, maka dari itu sebuah penanda harus memiliki kateristik dari kawasan tersebut dengan pengaplikasian yang berbeda yaitu dari material dan bukitnya.

Gambar IV.16. Hasil analisis penanda
(Sumber: Olah data penulis.2015)



Gambar IV.17. Hasil analisis penanda
(Sumber: Olah data penulis.2015)

Untuk penanda bagian pantai, mengambil contoh konsep pada Logo Simboro dimana logo tersebut memiliki kapal. Sebagai orang Mamuju rata-rata bekerja nelayan untuk mencari nafkah dan untuk materialnya mengambil unsur pohon kelapa karena pohon kelapa juga sendiri merupakan pertanda daerah pesisir pantai.

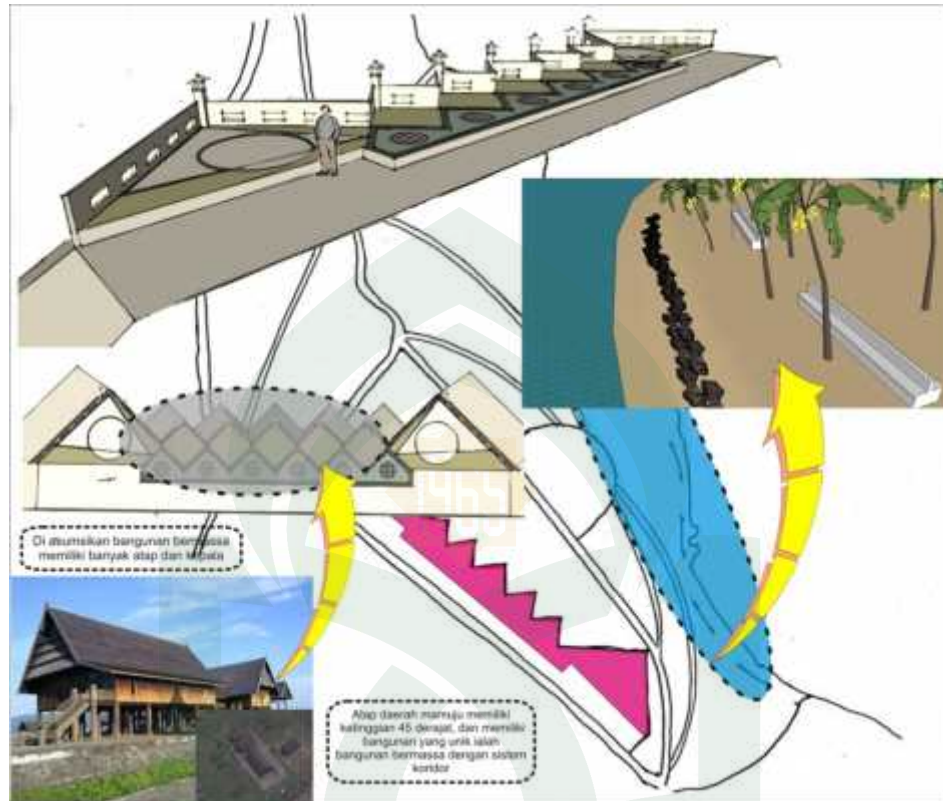


Gambar IV.18. Hasil analisis penanda
(Sumber: Olah data penulis.2015)

Ma'tabe sendiri merupakan perkataan permisi yang sangat sopan jika di ambil dari filosofi maka memiliki banyak pintu atau gerbang supaya orang dapat masuk harus permisi, untuk pada pola desain mengambil konsep Kantor Gubernur karena Pantai Simboro sangat dekat dari kawasan itu, yang memiliki daya tarik yang sangat luar biasa dan dari kepala gapura mengambil unsur pada bangunan daerah mamuju sebagai tanda pantai ini milik orang-orang mamuju.

8. Konsevasi (*conservation*)

Konservasi (*conservation*) pada kawasan pantai berupa *sculpture* yang menjadi identitas kota. *Sculpture* tersebut yaitu sebagai berikut



Gambar IV.19. Hasil analisis konservasi
(Sumber: Olah data penulis.2015)

Mempertahankan bibir pantai dengan menggunakan tanggul yang disusun secara teratur pada lapisan tanah bibir pantai dan memberikan pembatas sebagai pemecah ombak di antara garis biru, sedangkan pohon *mangrove* perlu dilakukan penanaman dalam jumlah besar yang berfungsi untuk melindungi kawasan tersebut.

Adapun konsep mitigasi diperlukan sebagai penanggulangan jika terjadi bencana seperti tsunami atau gempa bumi maka diperlukan tempat yang aman pada satu titik sehingga memudahkan dalam proses evakuasi dan juga berfungsi sebagai *Plaza* yang merupakan ruang publik *outdoor* dan pusat kegiatan.

Kelebihan *plaza* Pantai Simboro adalah sebagai landmark yang ada di area ketinggian dimana tempat tersebut memiliki view yang menarik dan dapat melihat seluruh area pantai dan wahana *outbound* dalam kawasan ini.

Tabel IV.2. Analisis alternatif desain 1 Kawasan Pantai Simboro sebagai kawasan outbound

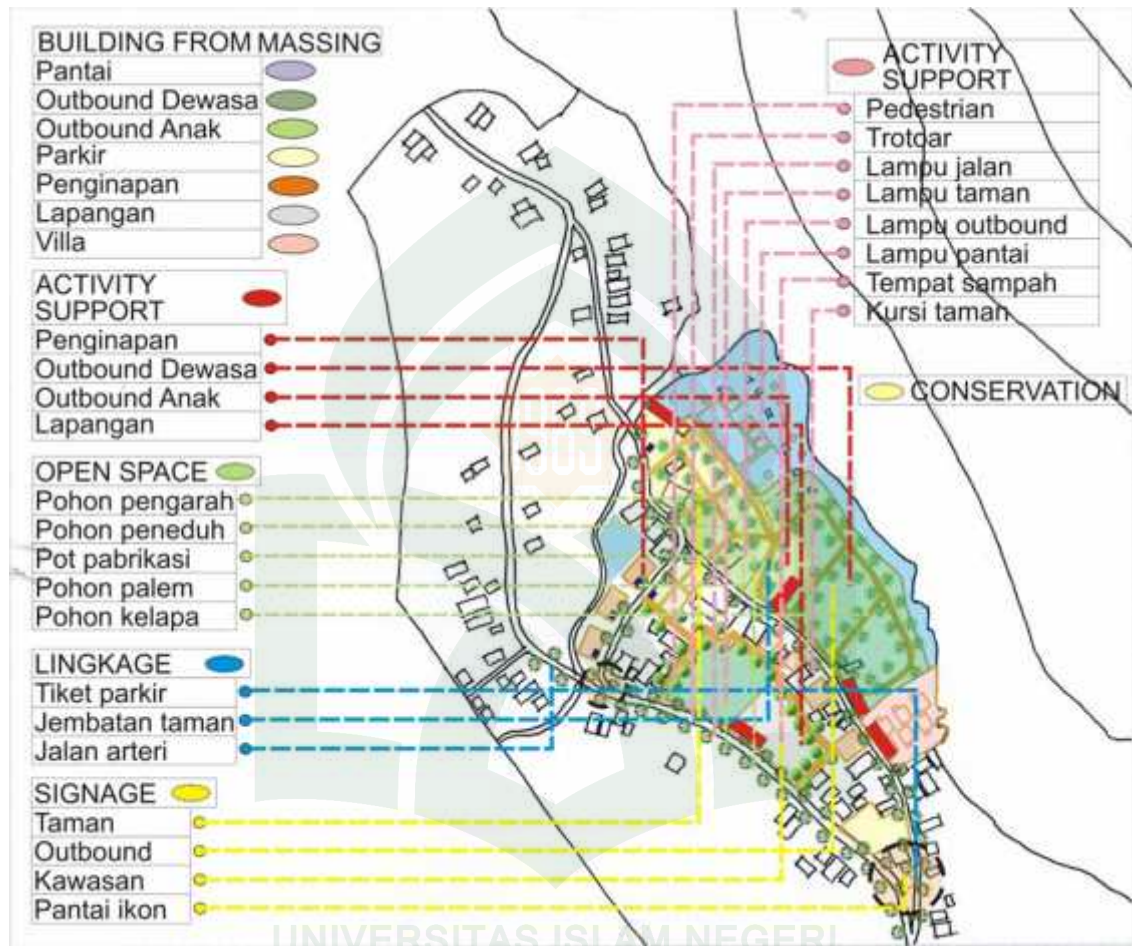
SWOT ITEM	KEKUATAN (STRENGTH)	KESEMPATAN (OPPORTUNITY)	KELEMAHAN (WEAKNESS)	ANCAMAN (THREAT)	SKOR (1-5)
TATA GUNA LAHAN (LAND USE)	Desain ini memiliki penempatan fasilitas pada perencanaan sesuai dengan kebutuhan pengunjung	Desain ini memberikan kenyamanan bagi penggunaan kawasan, sehingga pengunjung nyaman berada pada kawasan tersebut	Desain ini masih berpotensi mendapatkan gangguan dari kawasan sekitar seperti perubahan fungsi lahan akibat berkembang pembangunan	Perubahan fungsi akibat berkembang pembangunan dapat menyebabkan berkurangnya area bersosialisasi	4
TATA MASSA BANGUNAN (BUILDING AND MASSING)	Mempertahankan ciri khas kawasan pantai	Menjadi kawasan tujuan wisata lokal dan internasional	Masih berpotensi mengalami perubahan bentuk akibat perkembangan pembangunan dan politik	Perubahan bentuk tersebut dapat menyebabkan hilangnya ciri khas kawasan	5
SIRKULASI DAN PARKIR (SIRCULATION AND PARKING)	Kawasan menjadi lebih nyaman dan indah	Mengurangi kemacetan dan mempermudah pengunjung menikmati kawasan tersebut	berpotensi mengalami perubahan fungsi akibat perkembangan pembangunan	Berubah fungsi tersebut dapat menyebabkan terjadinya kekacauan	4
JALUR PEJANAN KAKI (PEDESTRIAN WAYS)	Memberikan kenyamanan bagi pejalan kaki	Mempermudah pengunjung menikmati kawasan tersebut	Berpotensi mengalami kerusakan akibat tingkah laku masyarakat yang menyimpang	Kerusakan tersebut dapat mengganggu kenyamanan pengguna	5
PENANDA (SIGNAGE)	Memperindah kawasan	mengarahkan pengunjung untuk menemukan lokasi yang dituju	Berpotensi mengalami kerusakan akibat tingkah laku masyarakat yang menyimpang	Kerusakan tersebut dapat mengganggu kenyamanan pengguna	5
RUANG TERBUKA (OPEN SPACE)	Memperindah kawasan dan menjaga keutuhan kawasan	Memberikan nyaman bagi pengunjung	Berpotensi mengalami kerusakan akibat tingkah laku masyarakat yang menyimpang dan ancaman cuaca	Kerusakan tersebut dapat mengganggu kenyamanan pengguna	5
KEGIATAN PENDUKUNG (ACTIVITY SUPPORT)	Membuat kawasan menjadi ramai	menambah daya tarik untuk berkunjung ke kawasan tersebut	Berpotensi mengalami kerusakan akibat tingkah laku masyarakat yang menyimpang	Tingkah laku tersebut dapat membuat kawasan menjadi kotor dan mengganggu kenyamanan pengguna	4
KONSERVASI (CONSERVATION)	Pesisir laut	Menjadi pembelajaran untuk generasi selanjutnya	Berpotensi mengalami kerusakan akibat tingkah laku masyarakat yang menyimpang	Tingkah laku tersebut dapat menghilangkan nilai sejarah pada kawasan tersebut	5
J U M L A H					37

(Sumber: Olah tabel data penulis. 2015)

B. Berdasarkan Alternatif dan Analisis SWOT

1. Berdasarkan alternatif 1

Desain dan pola berbeda akan tetapi sarana dan prasarana tetap sama seperti perangan yang sudah dijelaskan di atas.



Gambar IV.20. Hasil analisis alternatif 1
(Sumber: Olah data penulis.2015)

Pola sirkulasi berbeda dengan menerapkan pola *jogging track* berbentuk grid memudahkan cepat sampai tujuan akan tetapi tidak jarak pandang terbatas akan sirkulasi yang lurus saja.

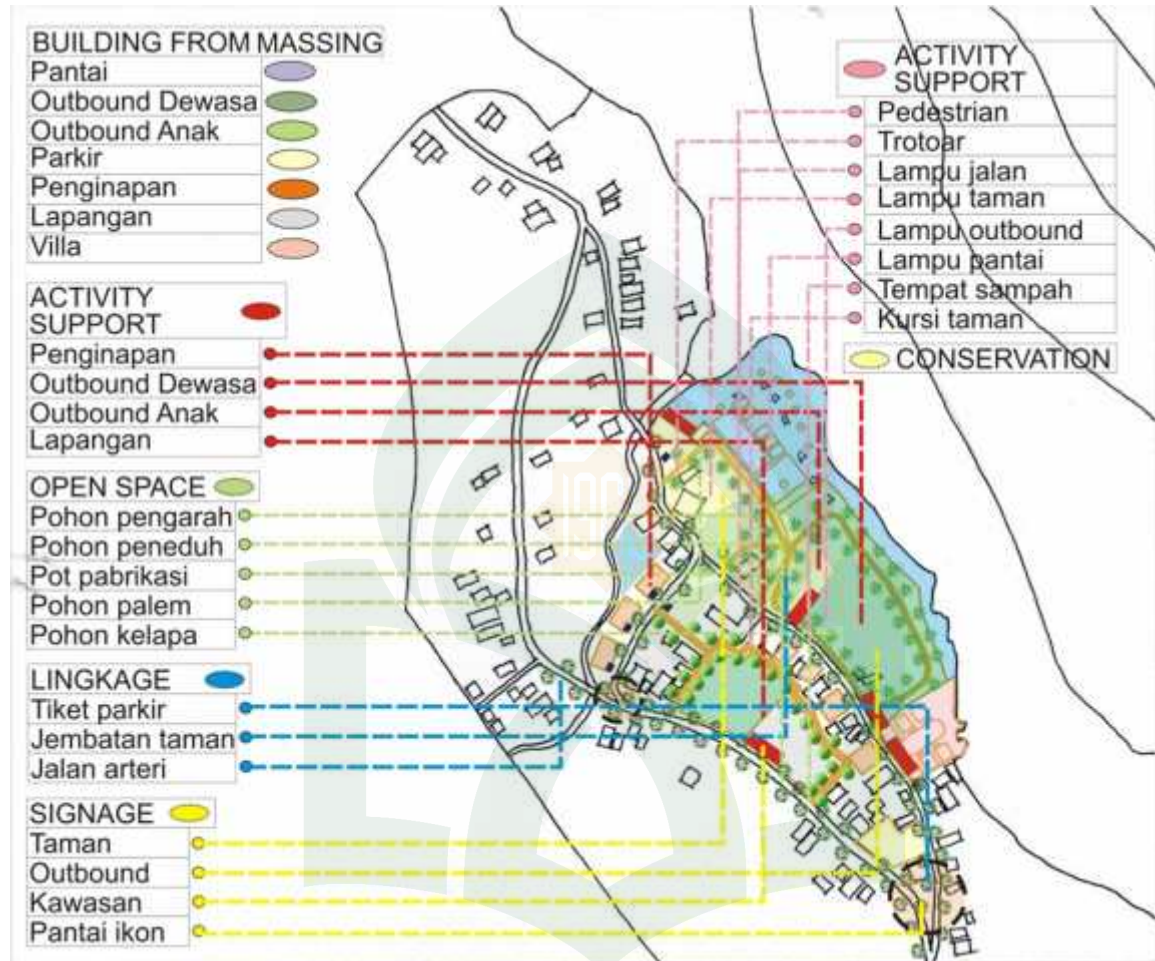
Tabel IV.3. Analisis alternatif desain 2 Kawasan Pantai Simboro sebagai kawasan outbound

SWOT ITEM	KEKUATAN (STRENGTH)	KESEMPATAN (OPPORTUNITY)	KELEMAHAN (WEAKNESS)	ANCAMAN (THREAT)	SKOR (1-5)
TATA GUNA LAHAN (LAND USE)	Desain ini memiliki penempatan fasilitas pada perencanaan sesuai dengan kebutuhan pengunjung	Desain ini memberikan kenyamanan bagi penggunaan kawasan, sehingga pengunjung nyaman berada pada kawasan tersebut	Desain ini masih berpotensi mendapatkan gangguan dari kawasan sekitar seperti perubahan fungsi lahan akibat berkembang pembangunan	Perubahan fungsi akibat berkembang pembangunan dapat menyebabkan berkurangnya area bersosialisasi	4
TATA MASSA BANGUNAN (BUILDING AND MASSING)	Mempertahankan ciri khas kawasan sebagai kawasan bersejarah	Menjadi kawasan tujuan wisata lokal dan internasional	Masih berpotensi mengalami perubahan bentuk akibat perkembangan pembangunan dan politik	Perubahan bentuk tersebut dapat menyebabkan hilangnya ciri khas kawasan	5
SIRKULASI DAN PARKIR (SIRCULATION AND PARKING)	Kawasan menjadi lebih nyaman dan indah	Mengurangi kemacetan dan mempermudah pengunjung menikmati kawasan tersebut	berpotensi mengalami perubahan fungsi akibat perkembangan pembangunan	Berubah fungsi tersebut dapat menyebabkan terjadinya kekacauan	4
JALUR PEJANAN KAKI (PEDESTRIAN WAYS)	Cepat sampai tujuan	Mudah dalam bagian-tertentu	Berpotensi mengalami kerusakan akibat tingkah laku masyarakat yang menyimpang	Kerusakan tersebut dapat mengganggu kenyamanan pengguna	4
PENANDA (SIGNAGE)	Memperindah kawasan	mengarahkan pengunjung untuk menemukan lokasi yang dituju	Berpotensi mengalami kerusakan akibat tingkah laku masyarakat yang menyimpang	Kerusakan tersebut dapat mengganggu kenyamanan pengguna	5
RUANG TERBUKA (OPEN SPACE)	Terbagi-bagi dalam kawasan	Memberikan nyaman bagi pengunjung	Berpotensi mengalami kerusakan akibat tingkah laku masyarakat yang menyimpang dan ancaman cuaca	Kerusakan tersebut dapat mengganggu kenyamanan pengguna	5
KEGIATAN PENDUKUNG (ACTIVITY SUPPORT)	Membuat kawasan menjadi ramai	menambah daya tarik untuk berkunjung ke kawasan tersebut	Berpotensi mengalami kerusakan akibat tingkah laku masyarakat yang menyimpang	Tingkah laku tersebut dapat membuat kawasan menjadi kotor dan mengganggu kenyamanan pengguna	4
KONSERVASI (CONSERVATION)	Pesisir laut	Menjadi pembelajaran untuk generasi selanjutnya	Berpotensi mengalami kerusakan akibat tingkah laku masyarakat yang menyimpang	Tingkah laku tersebut dapat menghilangkan nilai sejarah pada kawasan tersebut	5
J U M L A H					36

(Sumber: Olah tabel data penulis. 2015)

2. Berdasarkan alternatif 2

Desain dan pola berbeda akan tetapi sarana dan prasarana tetap sama seperti perangan yang sudah dijelaskan di atas.



Gambar IV.21. Hasil analisis alternatif 2
(Sumber: Olah data penulis.2015)

Pola sirkulasi berbeda dengan menerapkan pola *jogging track* berbentuk lingkaran baik dalam segi pejalan kaki akan tetapi tidak bisa melihat keseluruhan wahana yang ada dalam kawasan itu, perlu berjalan lagi untuk sampai tujuan.

Tabel IV.4. Analisis alternatif desain 3 Kawasan Pantai Simboro sebagai wisata outbound

SWOT ITEM	KEKUATAN (STRENGTH)	KESEMPATAN (OPPORTUNITY)	KELEMAHAN (WEAKNESS)	ANCAMAN (THREAT)	SKOR (1-5)
TATA GUNA LAHAN (LAND USE)	Desain ini memiliki penempatan fasilitas pada perencanaan sesuai dengan kebutuhan pengunjung	Desain ini memberikan kenyamanan bagi penggunaan kawasan, sehingga pengunjung nyaman berada pada kawasan tersebut	Desain ini masih berpotensi mendapatkan gangguan dari kawasan sekitar seperti perubahan fungsi lahan akibat berkembang pembangunan	Perubahan fungsi akibat berkembang pembangunan dapat menyebabkan berkurangnya area bersosialisasi	4
TATA MASSA BANGUNAN (BUILDING AND MASSING)	Mempertahankan ciri khas kawasan sebagai kawasan bersejarah	Menjadi kawasan tujuan wisata lokal dan internasional	Masih berpotensi mengalami perubahan bentuk akibat perkembangan pembangunan dan politik	Perubahan bentuk tersebut dapat menyebabkan hilangnya ciri khas kawasan	5
SIRKULASI DAN PARKIR (SIRCULATION AND PARKING)	Kawasan menjadi lebih nyaman dan indah	Mengurangi kemacetan dan mempermudah pengunjung menikmati kawasan tersebut	berpotensi mengalami perubahan fungsi akibat perkembangan pembangunan	Berubah fungsi tersebut dapat menyebabkan terjadinya kekacauan	4
JALUR PEJANAN KAKI (PEDESTRIAN WAYS)	Baik untuk pejalan kaki	Mempermudah pengunjung menikmati kawasan tersebut	Perlu berjalan lagi dan jarak pandang terbatas	Kerusakan tersebut dapat mengganggu kenyamanan pengguna	3
PENANDA (SIGNAGE)	Memperindah kawasan	mengarahkan pengunjung untuk menemukan lokasi yang dituju	Berpotensi mengalami kerusakan akibat tingkah laku masyarakat yang menyimpang	Kerusakan tersebut dapat mengganggu kenyamanan pengguna	5
RUANG TERBUKA (OPEN SPACE)	Memperindah kawasan dan menjaga keutuhan kawasan	Memberikan kenyamanan bagi pengunjung	Berpotensi mengalami kerusakan akibat tingkah laku masyarakat yang menyimpang dan ancaman cuaca	Kerusakan tersebut dapat mengganggu kenyamanan pengguna	5
KEGIATAN PENDUKUNG (ACTIVITY SUPPORT)	Membuat kawasan menjadi ramai	menambah daya tarik untuk berkunjung ke kawasan tersebut	Berpotensi mengalami kerusakan akibat tingkah laku masyarakat yang menyimpang	Tingkah laku tersebut dapat membuat kawasan menjadi kotor dan mengganggu kenyamanan pengguna	4
KONSERVASI (CONSERVATION)	Pesisir pantai	Menjadi pembelajaran untuk generasi selanjutnya	Berpotensi mengalami kerusakan akibat tingkah laku masyarakat yang menyimpang	Tingkah laku tersebut dapat menghilangkan nilai sejarah pada kawasan tersebut	5
J U M L A H					35

(Sumber: Olah tabel data penulis. 2015)

Tabel.IV.5. Akumulasi penilai alternatif desain kawasan

KONSEP HAMID SHIRVANI	ALTERNATIF 1	ALTERNATIF 2	ALTERNATIF 3
TATA GUNA LAHAN (<i>LAND USE</i>)	4	4	4
TATA MASSA BANGUNAN (<i>BUILDING AND MASSING</i>)	5	5	5
SIRKULASI DAN PARKIR (<i>SIRCULATION AND PARKING</i>)	4	4	4
JALUR PEJANAN KAKI (<i>PEDESTRIAN WAYS</i>)	5	4	3
PENANDA (<i>SIGNAGE</i>)	5	5	5
RUANG TERBUKA (<i>OPEN SPACE</i>)	5	5	5
KEGIATAN PENDUKUNG (<i>ACTIVITY SUPPORT</i>)	4	4	4
KONSERVASI (<i>CONSERVATION</i>)	5	5	5
JUMLAH	37	36	35

(Sumber: Olah tabel data penulis. 2015)

Berdasarkan tabel di atas, maka desain untuk kawasan Pantai Simboro sebagai wisata *outbound*, yang terpilih adalah alternatif 1 alternatif yang memiliki jumlah tertinggi yaitu 37.

BAB V TRANSFORMASI DESAIN


A. Pengantar

Perancangan proyek Pantai Simboro sebagai wisata *outbound* di Kota Mamuju dibuat melalui proses yang panjang. Perubahan desain terkait elemen-elemen fisik bertransformasi setelah dilakukan evaluasi pertama dan kedua di studio akhir Arsitektur, namun perubahan-perubahan tersebut tetap mengacu pada pendekatan desain yang telah disusun pada BAB IV.

B. Konsep Olah Tapak

1. Bentuk dasar tapak

Bentuk dasar tapak menggunakan filosofi dari atap rumah daerah Mamuju dengan sudut atap 45 derajat. Atap daerah mamuju dipilih karena berbentuk bidang tinggi dan kemiringannya menjadi landasan proses sirkulasi pada daerah tersebut. Pada atap daerah mamuju memiliki konsep jalan yang pada dasarnya pola grid yang dapat di potong menjadi bentuk segitiga 45 derajat.



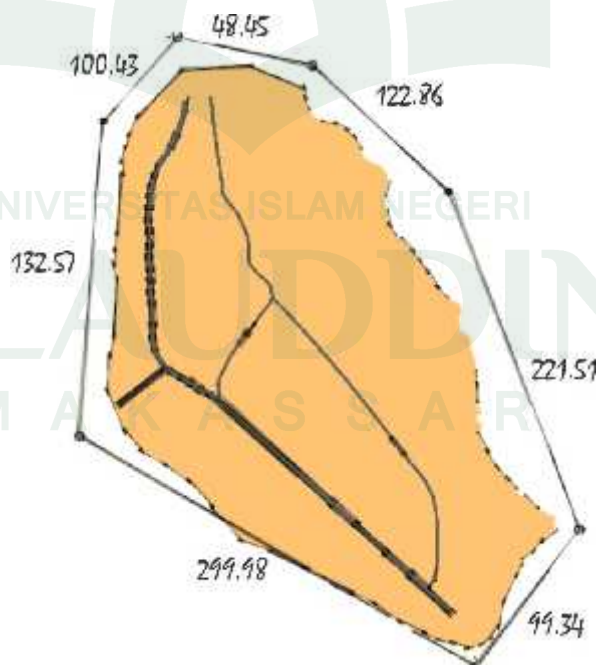
*Gambar V.1. Konsep filosofi bentuk
(Sumber: Olah data penulis.2015)*

Hasil bentuk pola yang ditunjukkan pada transformasi nomor 2 dan 3 diatas menjadi citra kawasan melalui *view* dari atas. Ilustrasi citra kawasan pada *eksisting* tapak dapat dilihat pada gambar sebagai berikut:



*Gambar V.2. Hasil bentuk filosofi
(Sumber: Olah data penulis.2015)*

Gambar V.2 menunjukkan aplikasi transformasi bentuk daun pola kawasan. Garis batas tapak pada tiap sisi bentuk atap sebagai batas kawasan. Garis pembatas mengikuti pola jalan raya dan penyesuaian keseimbangan pada sisi yang lain, sehingga tapak terbagi menjadi dua bagian yaitu area di dalam dan di luar bentuk transformasi sisi garis atap.




*Gambar V.3. Hasil analisis tata guna lahan
(Sumber: Olah data penulis.2015)*

Bangunan-bangunan, area parkir dan vegetasi berukuran kecil (ketinggian 0,1m – 2m) direncanakan berada pada bagian dalam bentuk daun lontar, sedangkan pada bagian luar merupakan lahan untuk vegetasi ukuran besar (ketinggian >2m).


2. Orientasi Parkir dan Bangunan terhadap Bentuk Tapak

Bentuk parkir di dalam kawasan mengikuti pola tapak. Perletakan parkir mobil dan bus pada bagian pertama saat masuk kawasan dilakukan untuk menghindari konflik lalu lintas dengan pengendara motor saat kendaraan motor keluar dari lahan parkir, mengingat jumlah pengendara roda dua di Mamuju lebih besar dibanding mobil atau bus. Perletakan area parkir lebih jelas dapat dilihat pada lampiran.



*Gambar V.4. Hasil penataan pada bentuk pola parkir
(Sumber: Olah data penulis.2015)*

Ketersesuaian area parkir dengan tapak juga dilakukan pada bangunan-bangunan di dalam kawasan.



*Gambar V.5. Struktur pola kawasan
(Sumber: Olah data penulis.2015)*

Proses penataan bangunan mengacu pada kegiatan yang berlangsung di Pantai Simboro. Kegiatan yang berlangsung di kawasan Pantai Simboro terdiri atas kegiatan formal, non formal, servis, dan edukasi.



*Gambar V.6. Pola aktifitas-aktifitas kawasan
(Sumber: Olah data penulis.2015)*

Fasilitas pada area formal adalah kantor dan *wordshop*. Kantor dan *wordshop* ditujukan bagi instansi-instansi yang ingin melakukan pertemuan formal pada bangunan *outdoor*. Pada kegiatan dalam kawasan

ini memerlukan tempat penginapan baik itu dari keluarga, grup, dan instansi.

Kegiatan pada Pantai Simboro terbagi dua yaitu dewasa dan anak-anak dengan fasilitas *playground* dan *waterplay*. Alur menuju *outbound* ini memiliki tahap-tahap baik itu dewasa maupun anak-anak.

Destinasi ketiga di area non formal adalah *waterplay*. *Waterplay* merupakan pantai untuk bermain dan berenang yang memungkinkan pengunjung anak-anak untuk bermain di air.

Area servis terdiri dari *cafe* dan kolam yang di aliri air terjun kecil buatan. Area ini ditempatkan dekat dengan bangunan yang menampung banyak pengunjung seperti kebun campuran, *outbound*, *plaza*, dan penginapan. Perletakan area servis di bagian tengah dimaksudkan agar memudahkan lebih banyak pengunjung menuju kegiatan servis.

Bangunan pada area *outbound* diletakkan pada bagian belakang kawasan karena kegiatan meneliti pengguna lahan membutuhkan lahan yang luas, Jauh dari bangunan ramai memenuhi kebutuhan kenyamanan baik dari pemandangan yang indah maupun pepohonan yang hijau.

3. Sistem bloking kawasan

Sistem *bloking* kawasan merupakan garis blok yang memisahkan bagian dalam dan bagian luar kawasan. Pantai Simboro yang merupakan kawasan pesisir terletak di ujung kecamatan Simboro perlu dibuatkan sistem khusus yang mengatur akses pengunjung.

Pengunjung yang datang harus melewati bagian *ticketing*, sedangkan akses yang hanya ingin melihat saja di sediakan *plaza* di di mana *plaza* itu bisa memarkir kendaraan dan bisa menikmati matahari yang terbit, sangat cocok bagi yang sedang berolahraga. Pada plaza segitiga ini memiliki bangunan penunjang untuk publik area dimana itu ada masjid dan kantor *wordshop*.

C. Pemanfaatan Lahan

Persentase lahan didalam Pantai Simboro terdiri atas lahan bangunan dan ruang terbuka. Uraian luas lahan bangunan dan ruang terbuka adalah sebagai berikut:

1. Bangunan

Bentuk di dalam kawasan merupakan bangunan bermassa.

Luas masing-masing bangunan dijelaskan pada tabel sebagai berikut:

Tabel V.1. Luas lahan bangunan di Pantai Simboro.

No	Bangunan	Jumlah (unit)	Luas/unit (m ²)	Jumlah luas (m ²)
1	Rumah penginapan	3	512	1.537
2	Bale-bale pantai	24	47	113
3	Resto	1	972	972
4	Ruang ganti	1	214	214
5	cafe	1	250	250
6	WC umum	2	27	54
7	Posko outbound	1	962	962
8	Masjid	1	786	786
9	Kantor dan wordshop	1	716	716
10	Kebun campuran	2	5.015	10.030
11	Gedung olahraga	1	616	616
12	Penginapan keluarga	3	387	1.163
13	Scapcure	3	87	262
14	Gazebo	6	16	96
lahan bangunan				18.796

(Sumber: Analisa penulis, 2015)

2. Ruang Terbuka

Ruang terbuka mendominasi dibanding bangunan yang ada di dalam kawasan. Luasan ruang terbuka antara lain dijelaskan pada tabel berikut:

Tabel V.2. Luas lahan ruang terbuka di Pantai Simboro.

No	Ruang terbuka	Jumlah (unit)	Luas/unit (m ²)	Jumlah luas (m ²)
1	Tempat santai	1	59	59
2	Lahan parkir: - Bus - Mobil - Motor	1	2.104 5.522 7.431	15.057
3	Kolam renang	1	596	596
4	Plaza bundar	1	3.133	3.133
5	Plaza segitiga	1	8.264	8.264
6	Area outbound	2	5.800	13.272
7	Lapangan olahraga		3.419	3.419
lahan ruang terbuka				43.800

(Sumber: Analisa penulis, 2015)

Luas lahan vegetasi adalah luas keseluruhan tapak dikurang jumlah lahan bangunan dan ruang terbuka.

$$\begin{aligned}
 L. \text{ Vegetasi} &= L. \text{ Tapak} - (20\% \text{ sirkulasi}) - (\text{ lahan rg. terbuka} - \text{ bangunan}) \\
 &= (61.707,7 \text{ m}^2 - 11.901,5 \text{ m}^2) - (43.800 \text{ m}^2 - 18.796 \text{ m}^2) \\
 &= 49.806,5 \text{ m}^2 - 25.004 \text{ m}^2 \\
 &= 24.802,5 \text{ m}^2
 \end{aligned}$$

$$\begin{aligned}
 \text{Total ruang terbuka} &= \text{ lahan ruang terbuka} + L. \text{ Vegetasi} \\
 &= 43.800 \text{ m}^2 + 24.802,5 \text{ m}^2 \\
 &= 68.602,5 \text{ m}^2
 \end{aligned}$$

$$\text{Persentase ruang terbuka} = 33.864 / 61.707,7 \times 100 = 71,3 \%$$

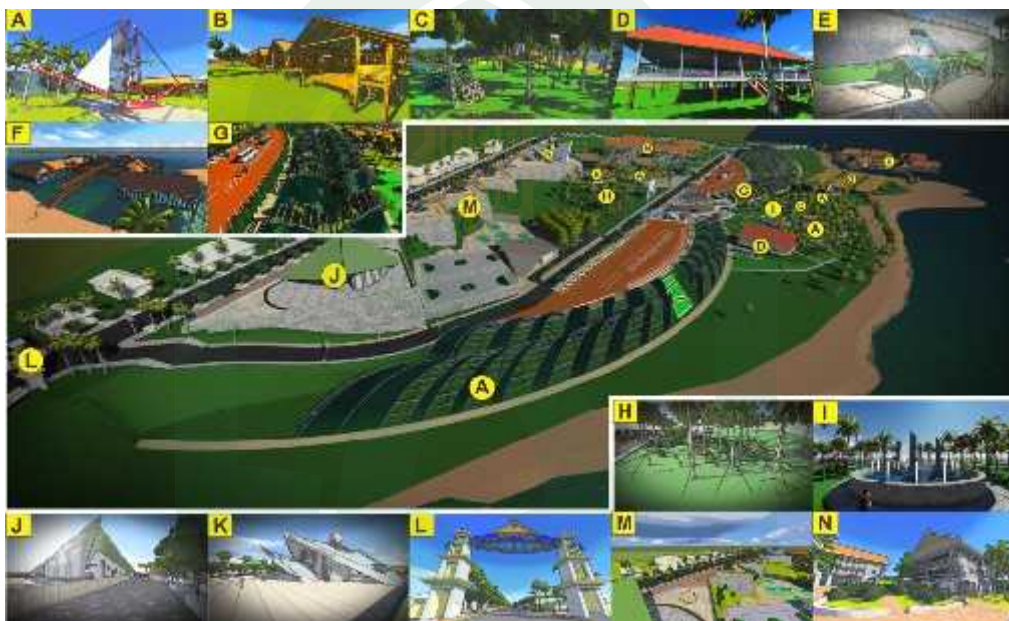
$$\text{Persentase bangunan} = 18.796 / 61.707,7 \times 100 = 30,5 \%$$

BAB VI

PRODUK DESAIN

A. Fasilitas Kawasan

Bangunan-bangunan pantai merupakan fasilitas yang menunjang kegiatan wisata *outdoor* di dalam kawasan. Ilustrasi desain bangunan di jelaskan pada gambar sebagai berikut:



Gambar VI.1. Perletakan bangunan
(Sumber: Olah data penulis.2015)

Bentuk bangunan menggunakan inspirasi dari daerah itu sendiri arsitektur lokal, hal ini ditandai dengan aplikasi material yang menggunakan bentuk-bentuk dan bahan material yang di aplikasikan.

Oleh karena itu pada kawasan ini bisa mencitrakan daerahnya sendiri sekaligus meningkatkan pontensi destinasi wisata khususnya kota mamuju barat.



*Gambar VI.2. Hasil analisis tata guna lahan
(Sumber: Olah data penulis.2015)*

Arsitektur transformasi lokal adalah pergabungan antara ciri khas dalam daerah itu dan di bentuk sedemikian rupa sehingga terlihat unik dalam tampilan yang bukan biasa saja.

B. Skyline

Skyline atau garis langit menggambarkan citra kawasan yang terlihat secara keseluruhan.



*Gambar VI.3. Tampak kawasan arah timur
(Sumber: Olah data penulis.2015)*



*Gambar VI.4. Tampak kawasan arah barat
(Sumber: Olah data penulis.2015)*

Sifat *united* pada elevasi bangunan tidak diterapkan seperti bentuk bangunan. Bangunan-bangunan di dalam kawasan beberapa membutuhkan elevasi yang lebih rendah atau sebaliknya. Potongan kawasan akan menjelaskan elevasi-elevasi bangunan seperti pada gambar berikut:



Gambar VI.5. Tampak kawasan arah utara
(Sumber: Olah data penulis.2015)



Gambar VI.6. Tampak kawasan arah selatan
(Sumber: Olah data penulis.2015)

C. Perspektif



*Gambar VI.7. Perspektif mata elang
(Sumber: Olah data penulis.2015)*



*Gambar VI.8. Perspektif mata elang
(Sumber: Olah data penulis.2015)*



*Gambar VI.9. Perspektif mata manusia
(Sumber: Olah data penulis.2015)*




*Gambar VI.10. Perspektif mata elang
(Sumber: Olah data penulis.2015)*



*Gambar VI.11. Perspektif mata elang malam
(Sumber: Olah data penulis.2015)*



*Gambar VI.12. Perspektif mata elang malam
(Sumber: Olah data penulis.2015)*



*Gambar VI.13. Kegiatan outbound dewasa
(Sumber: Olah data penulis.2015)*



*Gambar VI.14. Kegiatan outbound anak-anak
(Sumber: Olah data penulis.2015)*

D. Maket



*Gambar VI.15. Maket Pantai Simboro
(Sumber: Olah data penulis.2015)*



*Gambar VI.16. Maket Pantai Simboro
(Sumber: Olah data penulis.2015)*



*Gambar VI.17. Maket Pantai Simboro
(Sumber: Olah data penulis.2015)*



*Gambar VI.18. Maket Pantai Simboro
(Sumber: Olah data penulis.2015)*

E. Banner



Gambar VI.19. Benner Pantai Simboro (Sumber: Olah data penulis.2015)

DAFTAR PUSTAKA

- Afiatin, T. (2003). **Pengaruh program kelompok AJI dalam peningkatan harga diri, asertivitas dan pengetahuan mengenai napza untuk prevensi penyalahgunaan napza pada remaja**. Disertasi. Jogjakarta: Universitas Gadjah Mada.
- Ancok, Djamaludin (2002). **Outbound Manajemen Training**. Yogyakarta: Penerbit Uli Press
- Branch, Melville, 1955. **Perencanaan kota Komprehensif, pengantar dan penjelasan** (terjemahan). Bandung: Pustaka pelajar
- De Saussure, Ferdinand .**Pengantar Linguistik Umum**. Yogyakarta: Gadjah Mada University 1988
- Dinas Pertanian dan Peternakan Kabupaten Mamuju. 2014
- Frick, Heinz. Mulyani, Tri Hesti. **Arsitektur Ekologis**. Yogyakarta: Kanisius 2006
- Hesti Mulyandari, 2011, **Pengantar Arsitektur Kota**, ANDI, Yogyakarta
- Hahn, Kurt. (1985:1) . **outwardbound**. Available at: www.outwardboundUSA.com,
(Bandung: 3 April 2008)
- Hakim dan Utomo. **Komponen Perancangan Arsitektur Lansekap**. Penerbit Bumi Aksara. Jakarta.2004
- Jacob. Rais. (2004). **Menata ruang laut terpadu**. Jakarta: PT. Pradnya Paramita
- Kirana, Andi. **Preservasi dan Konservasi**. Bandung. ITB.1992
- Kusumowidagdo. (1998). **Outwardbound Indonesia**.(Bandung 10 April 2008)
- Komaruddin. (2009).**Peningkatan percaya diri dan kemampuan mengatasi stress melalui aktifitas outbound**. Bandung: Universitas pendidikan indonesia
- Lynch, Kevin. **The Image Of The City**. Cambridge MA:1960
- Prof. Ir Eko Budiharjo M.Sc., 1997. **Tata ruang perkotaan**, Bandung. Penerbit bandung
- Profil Kelurahan Mamuju, Tahun 2014

Rencana tata ruang wilayah (RTRW), Kabupaten Sinjai, 2011-2013

Ridjal D. Samsul, 1997. **Peluang Pariwisata Mutiara Sumber Widya, Benih Kecerdasan.**

RPJMD kab. Mamuju Tahun 2010 – 2015

Shihab. M. Quraish. (2002). **Tafsir Al-Misbah volume-9.** Jakarta: Lentera hati

Shihab. M. Quraish. (2002). **Tafsir Al-Misbah volume-14.** Jakarta: Lentera hati

Shihab. M. Quraish. (2002). **Tafsir Al-Misbah volume-5.** Jakarta: Lentera hati

Shirvani, Hamid, **Urban Design Process.** Van Nostrand Reinh Company, New York, 1985.

Soekardijo R.G, 1997. **Anatomi Pariwisata (Memahami Pariwisata Sebagai “Systemic Linkage),** Gramedia Pustaka Utama, Jakarta

Syafrudin, **Pedestrian Kota Bandung Jurusan Teknik Planologi,** ITB Bandung.1988

Susanta, Agustinus. **Outbound Profesional.** Yogyakarta: CV. Andi Offset

Suswanto, Gamal., 1997, **Dasar-dasar pariwisata.** Yogyakarta.

Triatmojo, Bambang, 1999, **Teknik Pantai,** Beta Offset, Yogyakarta.

Wahyuni, Sri. (2012). **Elemen Rancang Kota Hamid Shirvani.** Materi Kuliah. Universitas Islam Negeri Alauddin Makassar.

Zahnd, Markus. **Perancangan Kota Secara Terpadu.** Yogyakarta : Kanisius,1999

Yeates Maurice and Garner Barry J, 1980, **The North American City,** Third Edition, Harper & Row, San Francisco.

Fandeli Chafid (2009).**Perencanaan kepariwisataan alam.** Fakultas Kehutanan, Universitas Gajah Mada,

WEBSITE

ianarticles.blogspot.com/2005, di akses pada 12/Februari/2015

<http://kbbi.web.id/pantai>, di akses pada 14/Februari/2015

<http://www.kimpraswil.go.id/5/2/2005>, di akses pada 16/Mei/2015

<http://www.outdoortraining.co.id/2011/05/high-rope.html>, di akses pada 1/Mei/2015

<http://www.mproprovider.com/articles/98-mengenal-ropes-course-yang-bukan-outbound.html>, di akses pada 4/April/2015

<http://uun-halimah.blogspot.com/2011/11/lomba-balap-karung.html>, di akses pada 20/April/2015

http://physicsongames.blogspot.com/2012_03_01_archive.html, di akses pada 24/Februari/2015

<http://outbound-jogja.com/tempat-dan-lokasi-outbound-jogja/>, di akses pada 7/Mei/2015

<http://www.garudaadventure.com/buldozer-game-darat-pantai/>, di akses pada 18/April/2015

DAFTAR PUSTAKA

- Afiatin, T. (2003). **Pengaruh program kelompok AJI dalam peningkatan harga diri, asertivitas dan pengetahuan mengenai napza untuk prevensi penyalahgunaan napza pada remaja**. Disertasi. Jogjakarta: Universitas Gadjah Mada.
- Ancok, Djamaludin (2002). **Outbound Manajemen Training**. Yogyakarta: Penerbit Uli Press
- Branch, Melville, 1955. **Perencanaan kota Komprehensif, pengantar dan penjelasan** (terjemahan). Bandung: Pustaka pelajar
- De Saussure, Ferdinand .**Pengantar Linguistik Umum**. Yogyakarta: Gadjah Mada University 1988
- Dinas Pertanian dan Peternakan Kabupaten Mamuju. 2014
- Frick, Heinz. Mulyani, Tri Hesti. **Arsitektur Ekologis**. Yogyakarta: Kanisius 2006
- Hesti Mulyandari, 2011, **Pengantar Arsitektur Kota**, ANDI, Yogyakarta
- Hahn, Kurt. (1985:1) . **outwardbound**. Available at: www.outwardboundUSA.com,
(Bandung: 3 April 2008)
- Hakim dan Utomo. **Komponen Perancangan Arsitektur Lansekap**. Penerbit Bumi Aksara. Jakarta.2004
- Jacob. Rais. (2004). **Menata ruang laut terpadu**. Jakarta: PT. Pradnya Paramita
- Kirana, Andi. **Preservasi dan Konservasi**. Bandung. ITB.1992
- Kusumowidagdo. (1998). **Outwardbound Indonesia**.(Bandung 10 April 2008)
- Komaruddin. (2009).**Peningkatan percaya diri dan kemampuan mengatasi stress melalui aktifitas outbound**. Bandung: Universitas pendidikan indonesia
- Lynch, Kevin. **The Image Of The City**. Cambridge MA:1960
- Prof. Ir Eko Budiharjo M.Sc., 1997. **Tata ruang perkotaan**, Bandung. Penerbit bandung
- Profil Kelurahan Mamuju, Tahun 2014

Rencana tata ruang wilayah (RTRW), Kabupaten Sinjai, 2011-2013

Ridjal D. Samsul, 1997. **Peluang Pariwisata Mutiara Sumber Widya, Benih Kecerdasan.**

RPJMD kab. Mamuju Tahun 2010 – 2015

Shihab. M. Quraish. (2002). **Tafsir Al-Misbah volume-9.** Jakarta: Lentera hati

Shihab. M. Quraish. (2002). **Tafsir Al-Misbah volume-14.** Jakarta: Lentera hati

Shihab. M. Quraish. (2002). **Tafsir Al-Misbah volume-5.** Jakarta: Lentera hati

Shirvani, Hamid, **Urban Design Process.** Van Nostrand Reinh Company, New York, 1985.

Soekardijo R.G, 1997. **Anatomi Pariwisata (Memahami Pariwisata Sebagai “Systemic Linkage),** Gramedia Pustaka Utama, Jakarta

Syafrudin, **Pedestrian Kota Bandung Jurusan Teknik Planologi,** ITB Bandung.1988

Susanta, Agustinus. **Outbound Profesional.** Yogyakarta: CV. Andi Offset

Suswanto, Gamal., 1997, **Dasar-dasar pariwisata.** Yogyakarta.

Triatmojo, Bambang, 1999, **Teknik Pantai,** Beta Offset, Yogyakarta.

Wahyuni, Sri. (2012). **Elemen Rancang Kota Hamid Shirvani.** Materi Kuliah. Universitas Islam Negeri Alauddin Makassar.

Zahnd, Markus. **Perancangan Kota Secara Terpadu.** Yogyakarta : Kanisius,1999

Yeates Maurice and Garner Barry J, 1980, **The North American City,** Third Edition, Harper & Row, San Francisco.

Fandeli Chafid (2009).**Perencanaan kepariwisataan alam.** Fakultas Kehutanan, Universitas Gajah Mada,

WEBSITE

ianarticles.blogspot.com/2005, di akses pada 12/Februari/2015

<http://kbbi.web.id/pantai>, di akses pada 14/Februari/2015

<http://www.kimpraswil.go.id/5/2/2005>, di akses pada 16/Mei/2015

<http://www.outdoortraining.co.id/2011/05/high-rope.html>, di akses pada 1/Mei/2015

<http://www.mproprovider.com/articles/98-mengenal-ropes-course-yang-bukan-outbound.html>, di akses pada 4/April/2015

<http://uun-halimah.blogspot.com/2011/11/lomba-balap-karung.html>, di akses pada 20/April/2015

http://physicsongames.blogspot.com/2012_03_01_archive.html, di akses pada 24/Februari/2015

<http://outbound-jogja.com/tempat-dan-lokasi-outbound-jogja/>, di akses pada 7/Mei/2015

<http://www.garudaadventure.com/buldozer-game-darat-pantai/>, di akses pada 18/April/2015

LAMPIRAN

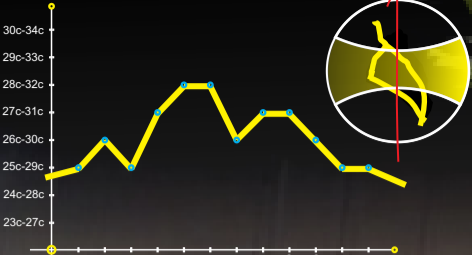
ARSITEKTUR TRASFORMASI LOKAL



UNIVERSITAS ISLAM NEGERI
ALAUDDIN
M A K A S S A R

KONSEP LOKASI KAWASAN	1
KONSEP HAMID SHIRVANI	2
KONSEP HAMID SHIRVANI	3
BENTUK DAN STRUKTUR MATERIAL BANGUNAN	4
PERLETAKAN BANGUNAN DAN WISATA OUTBOUND	5
MODEL KAWASAN	6

MASTER PLAN KAWASAN RENCANA PERLETAKAN BANGUNAN	1
MASTER PLAN KAWASAN RENCANA DRAINASE DAN DUICKER	2
MASTER PLAN KAWASAN RENCANA JALAN	3
MASTER PLAN KAWASAN RENCANA PENYALURAN KISTRIK	4
MASTER PLAN KAWASAN RENCANA ARAHAN SIRKULASI	5
MASTER PLAN KAWASAN RENCANA P.BANGUNAN KDB, KLB, DAN GSB	6
MASTER PLAN KAWASAN RENCANA VEGETASI	7
MASTER PLAN KAWASAN RENCANA TITIK LAMPU & POT	8
TAMPAK KAWASAN	9
POTONGAN KAWASAN	10
DENAH MASJID	11
TAMPAK MASJID	12
POTONGAN MASJID	13
DENAH PENGINAPAN	14
TAMPAK PENGINAPAN	15
POTONGAN PENGINAPAN	16
DENAH KANTOR DAN WORKSHOP	17
TAMPAK KANTOR DAN WORKSHOP	18
POTONGAN KANTOR DAN WORKSHOP	19
TAMPAK & POTONGAN BARUGA	20
DETAIL DRAINASE A	21
DETAIL DRAINASE B	22
DETAIL JALAN A	23
DETAIL JALAN B	24
DETAIL JALAN C	25
DETAIL UTILITAS DAN SIRKULASI 3D	26
DETAIL ATAP KEBUN CAMPURAN	27
TAMPAK OUTBOUND KHUSUS DEWASA	28
TAMPAK OUTBOUND KHUSUS DEWASA	29
PERSPEKTIF 3D	30



Tingkat suhu yang relatif normal dengan keadaan suhu terendah 23 derajat dan 32 derajat. Kondisi tersebut dapat berubah sewaktu-waktu dengan angka tahun

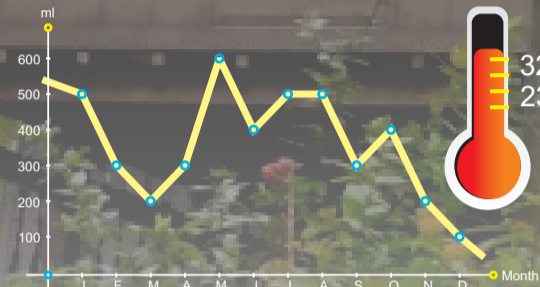
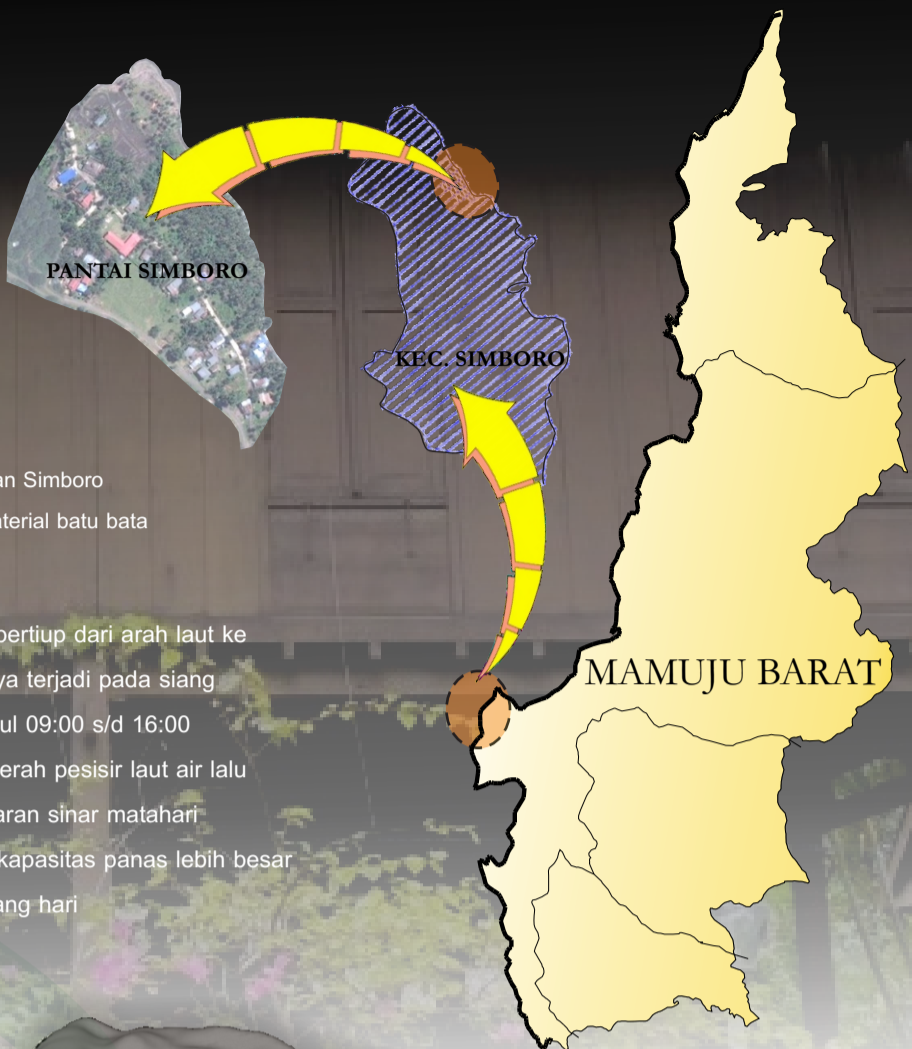
TEMPERATURE



MASSA BANGUNAN

- LANTAI-1
- LANTAI-2

Rata-rata area bangunan di Kawasan Simboro berlantai satu dengan bangunan material batu bata



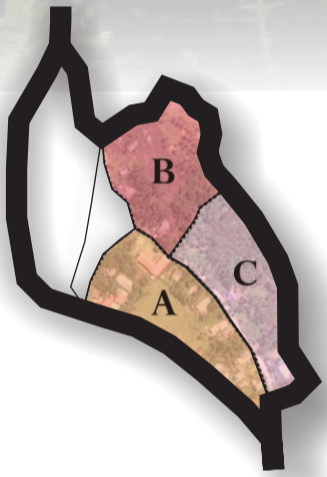
RAIN FALL



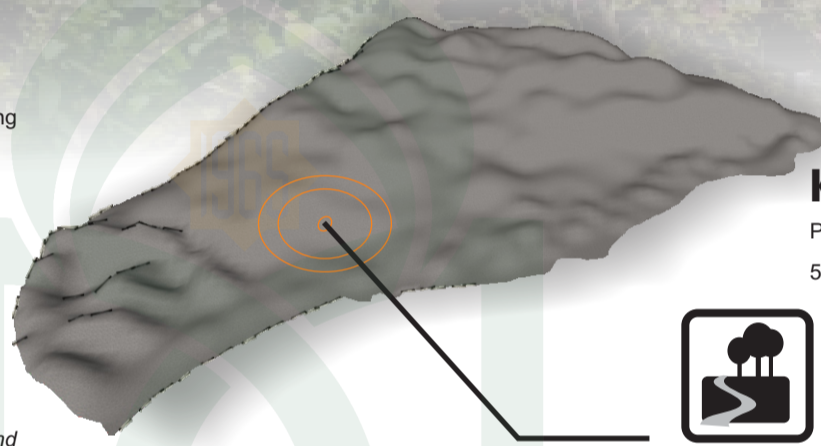
WIND DIRECTION

Angin yang bertiup dari arah laut ke darat umumnya terjadi pada siang hari dari pukul 09:00 s/d 16:00 karena di daerah pesisir laut air lalu terkena paparan sinar matahari mempunyai kapasitas panas lebih besar dari pada siang hari

PEMBAGIAN AREA (ZONING)




- ZONA A**
Area *Publik Space* digunakan pada orang sedang beraktifitas lalu lalang dan melihat keseluruhan Pantai Simboro
- ZONA B**
Area digunakan pada orang beraktifitas pada sekitaran pinggiran pantai
- ZONA C**
Area digunakan pada orang beraktifitas *outbound* dan aktifitas-aktifitas olahraga lainnya



KONTUR

Pada arah bukit Simboro memiliki ketinggian 50mdpl s/d 70mdpl



UTARA Hutan Mangrove



TIMUR k.Mamuju Barat



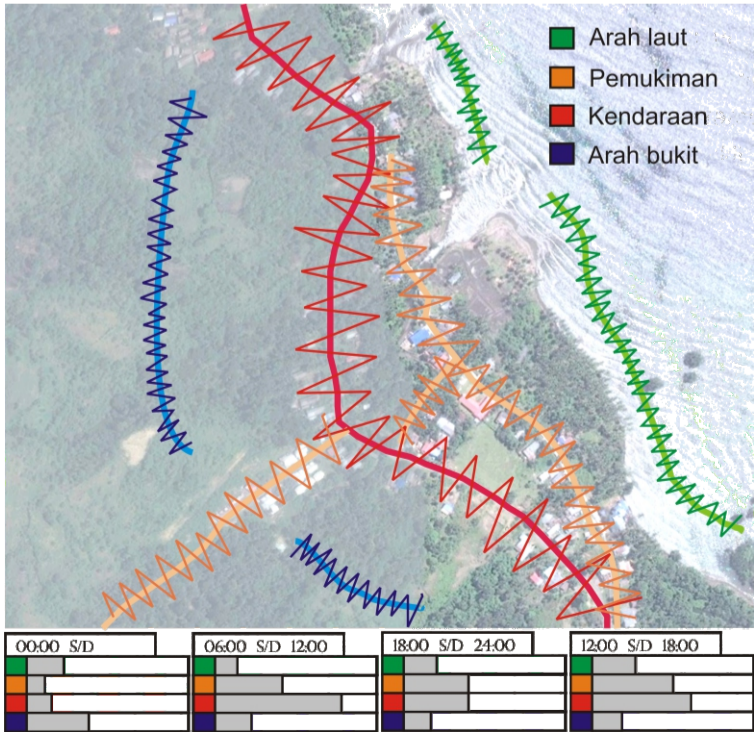
SELATAN Pulau Karangpuang



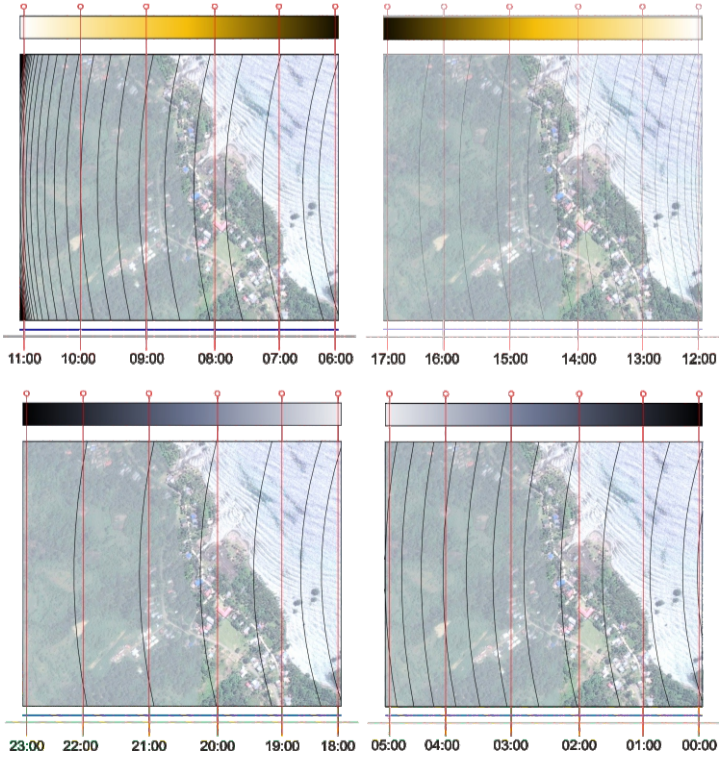
BARAT Bukit Simboro

B
A
T
A
P
S
A
K

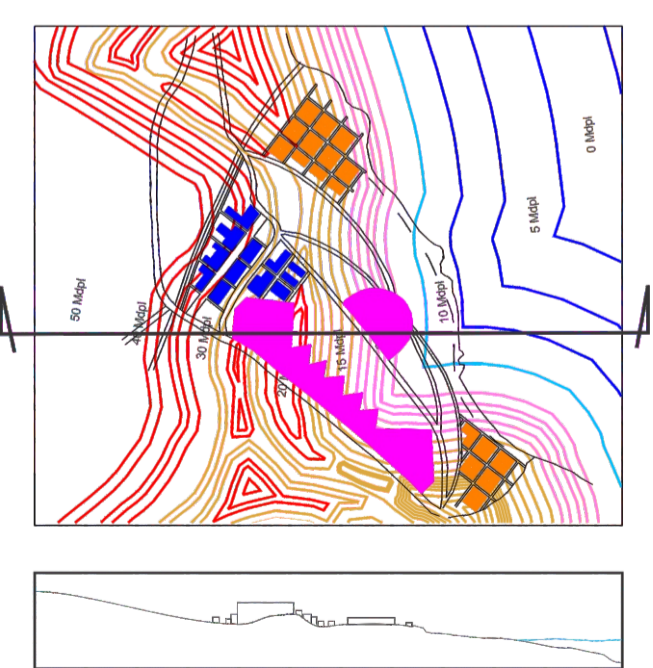
KEBISINGAN



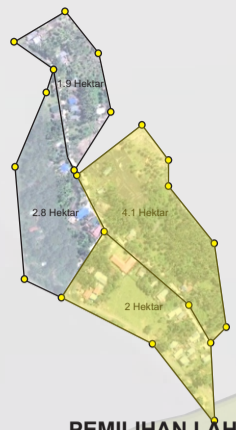
ORIENTASI MATAHARI



KONTUR PETA



LAND USE



PEMILIHAN LAHAN BERPONTENSI



LUASAN LAHAN TERPILIH 6.1 Hektar



AKSES JALAN



70%



70%



30%

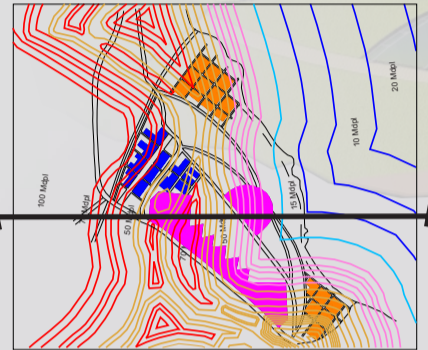


60%

POLA JALAN GRID

Struktur pola pada pesisir pantai pada dasarnya adalah mengarah ke arah laut, maka dari itu pengambilan pola grid sangat efisien pada pantai untuk menjangkau seluruh wilayah bibir pantai.

BUILDING



SAMPEL BANGUNAN

FILOSOFI

Filosofi bangunan di ibaratkan dengan anggota tubuh manusia yaitu atap sebagai kepala, ruang dan tiang sebagai badan dan pondasi sebagai khaki GSB (Garis Sempadan Bangunan)

jarak antara bangunan ke jalan 5 meter atau 4 meter dengan luas area 650m²

KLB (Koefisien Lantai Bangunan)

- 1) terbangun 70% : 440m²
- 2) tidak terbangun 30% : 210m²

TESTUR BANGUNAN

Testur ini terdiri dari kayu jati dan tidak memiliki kontras warna dasar yang terlalu gelap, kemudian di olah menjadi fasade dinding rumah dan pada ornamen-ornamennya memiliki bentuk ciri khas Bugis Makassar, untuk pondasi menggunakan pondasi umpak

Unit bangunan	Atap	Badan



ACUAN BENTUK

**Ketinggian maksimal 10.50M
Atau 3 lantai**

OPEN SPACE



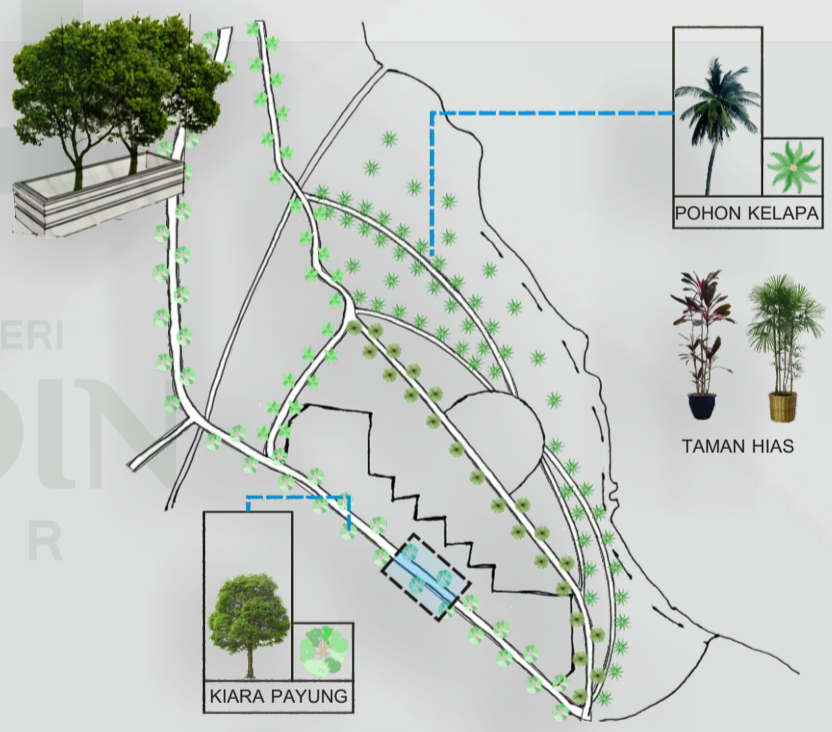
FORKLIFT

Dengan kendaraan ini pot pabrikasi bisa di angkat dan juga pindahkan maka dari itu jika ada acara atau sebagainya kendaraan ini dapat membantu urusan perletakan-perlatakan yang di inginkan




POHON LOKAL

Mempertahankan pohon lokal sebagaimana pada pantai-pantai yang lain
Memperbanyak pohon kelapa di sekitaran selasar jalan berguna meningkatkan identitas pada pantai



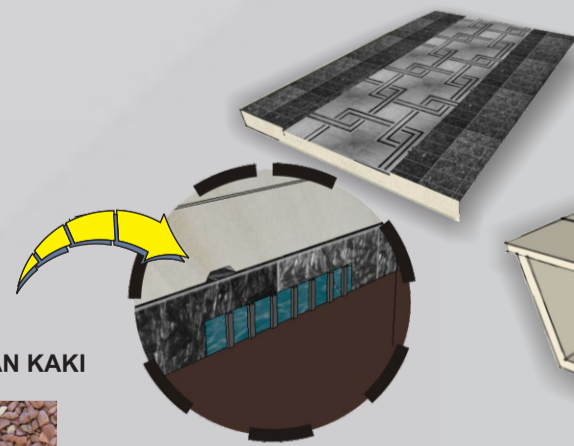

PEDEWASARIAN

JALAN TROTOAR



MEMBERIKAN IRAMA PADA TEKSTUR PEJALAN KAKI

JONGING TRACK



beton pracetak


PEMBUANGAN AIR KOTOR

■ Jalan Lingkungan dan pedestrian
■ Sungai




ACTIVITY SUPPORT

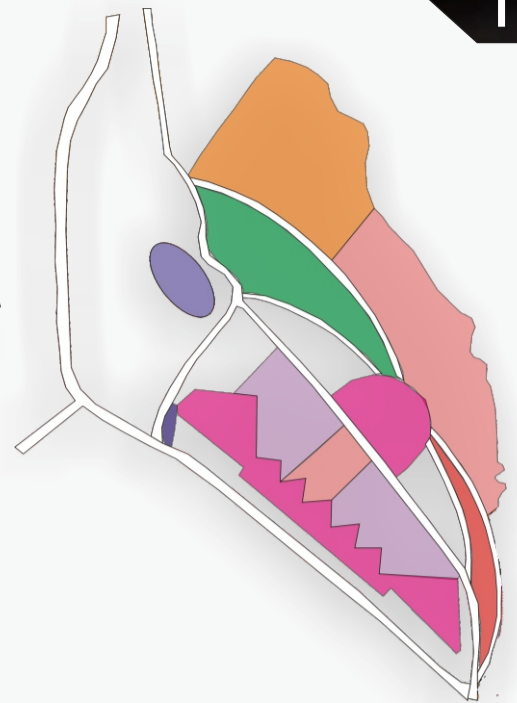
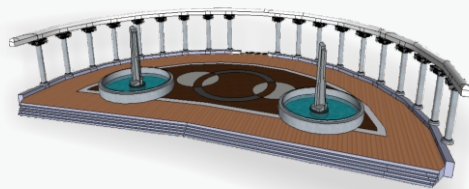
CAFÉ



LAP. BATMINTON



PLAZA



KOLAM RENANG



LAP. FUTSAL



PLAZA



LAND



WATER



ELECTRICAL



TOILET



JOGING TRACK



WIFI



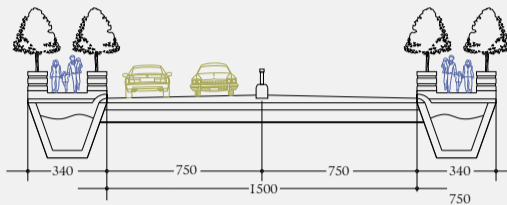
ALARM SYSTEM

CIRCULATION

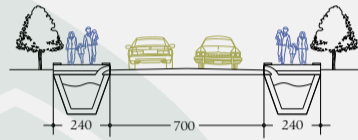
P. KENDARAAN



JALAN PROVENSI




JALAN ARTERI PROVENSI




JALAN ARTERI PRIMER

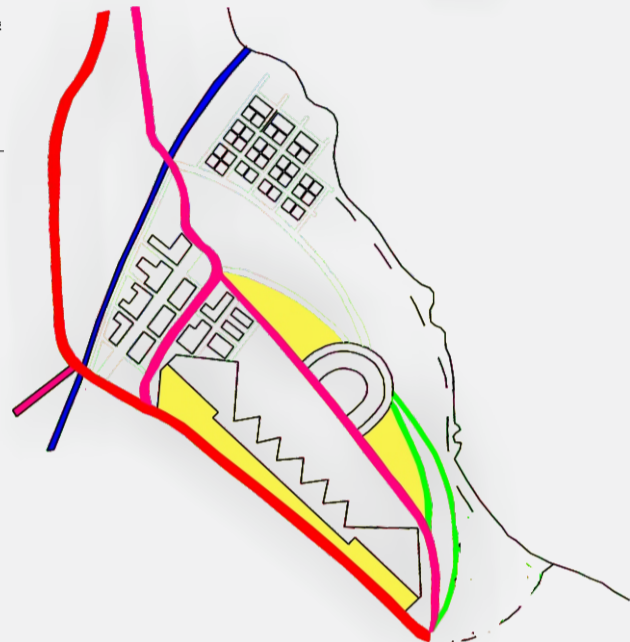
P. SEPEDA



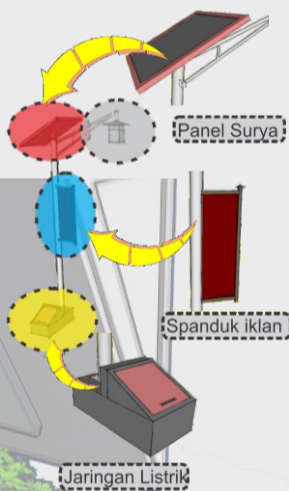
JALAN PRIMER



TIKET PARKIR



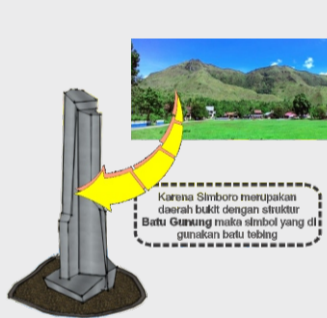
SIGNAGE



Panel Surya

Spanduk iklan


Jaringan Listrik



Karena Simboro merupakan daerah bukit dengan struktur Batu Gamping maka simbol yang di gunakan batu tumbang



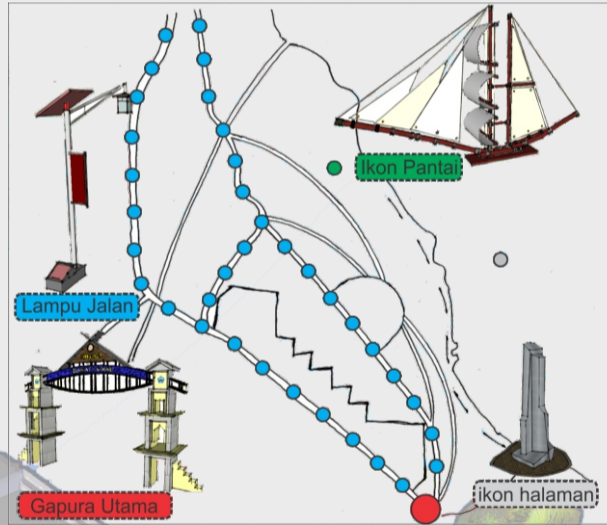
Gapura Utama



SULAWESI BARAT

Mengikuti pola desain

Merupakan penanda sebuah pantai yang sangat indah di pantai Simboro. Ini juga menjadi daya tarik wisata di Simboro yang sangat indah dan menarik.



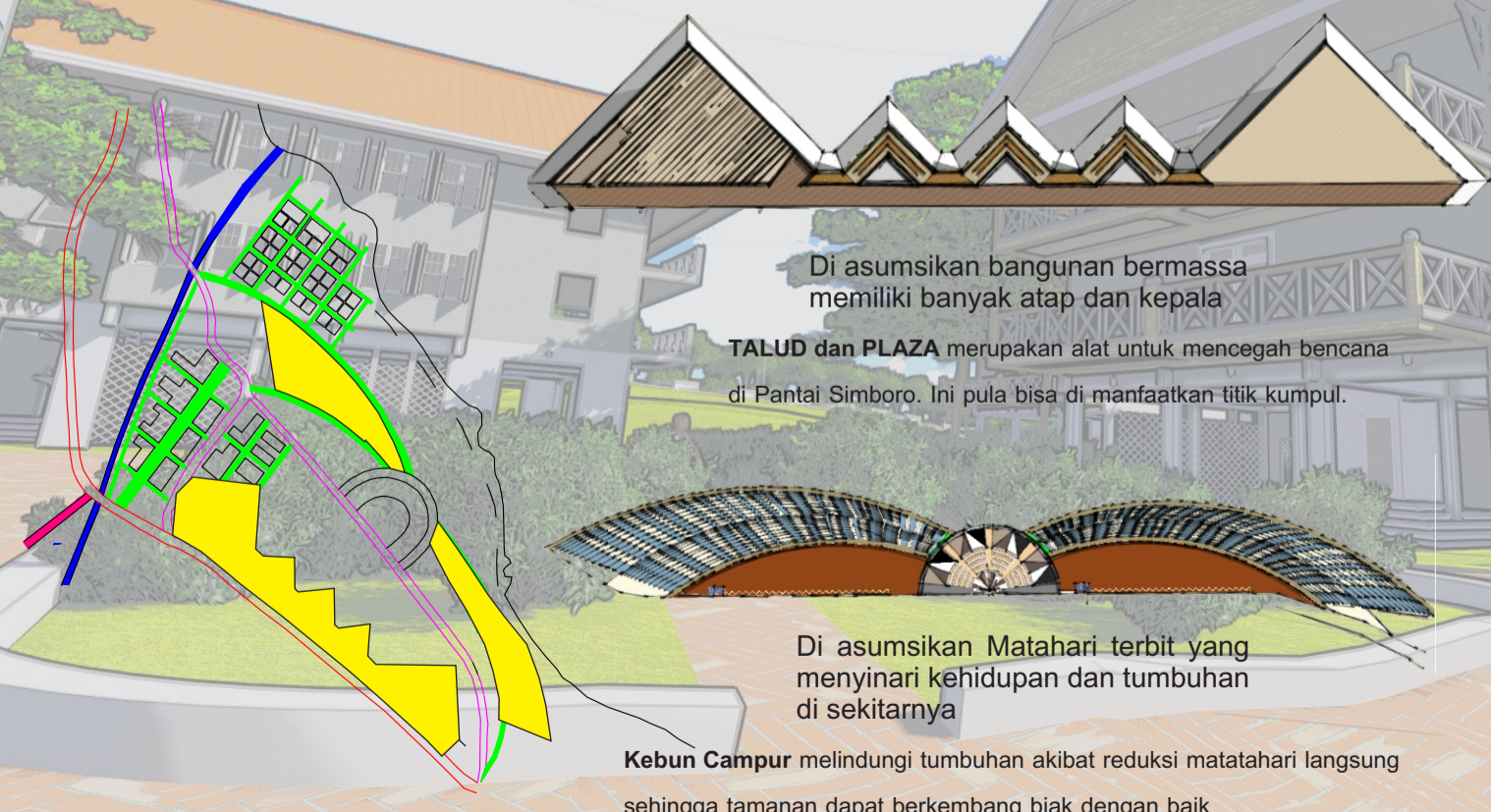
ikon Pantai

Lampu Jalan

Gapura Utama

ikon halaman

CONSERVATION



Di asumsikan bangunan bermassa memiliki banyak atap dan kepala

TALUD dan PLAZA merupakan alat untuk mencegah bencana di Pantai Simboro. Ini pula bisa di manfaatkan titik kumpul.

Di asumsikan Matahari terbit yang menyinari kehidupan dan tumbuhan di sekitarnya

Kebun Campur melindungi tumbuhan akibat reduksi matahari langsung sehingga tanaman dapat berkembang biak dengan baik



RUMAH DAERAH MAMUJU


Atap daerah Mamuju memiliki ketinggian 45 derajat, dan memiliki bangunan yang unik ialah bangunan bermassa dengan sistem koridor



Matahari terbit memiliki bundaran setengah dan sekelilingnya adalah cahaya dari reduksi yang di keluarkan matahari



MOSQUE



UPPER STRUCTURE

- RENG
- KASAU
- KOLOM BAJA

MIDDLE STRUCTURE

- KOLOM BALOK
- RING BALK
- SLOEF

SUB STRUCTURE

- PONDASI TIANG PANCANG



PLAZA
LANDMARK

UPPER STRUCTURE

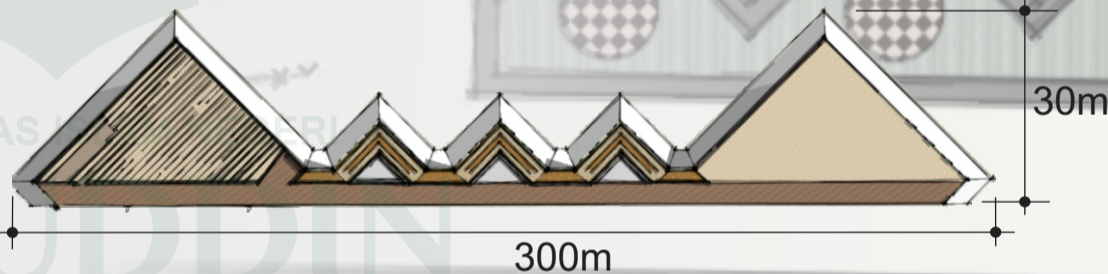

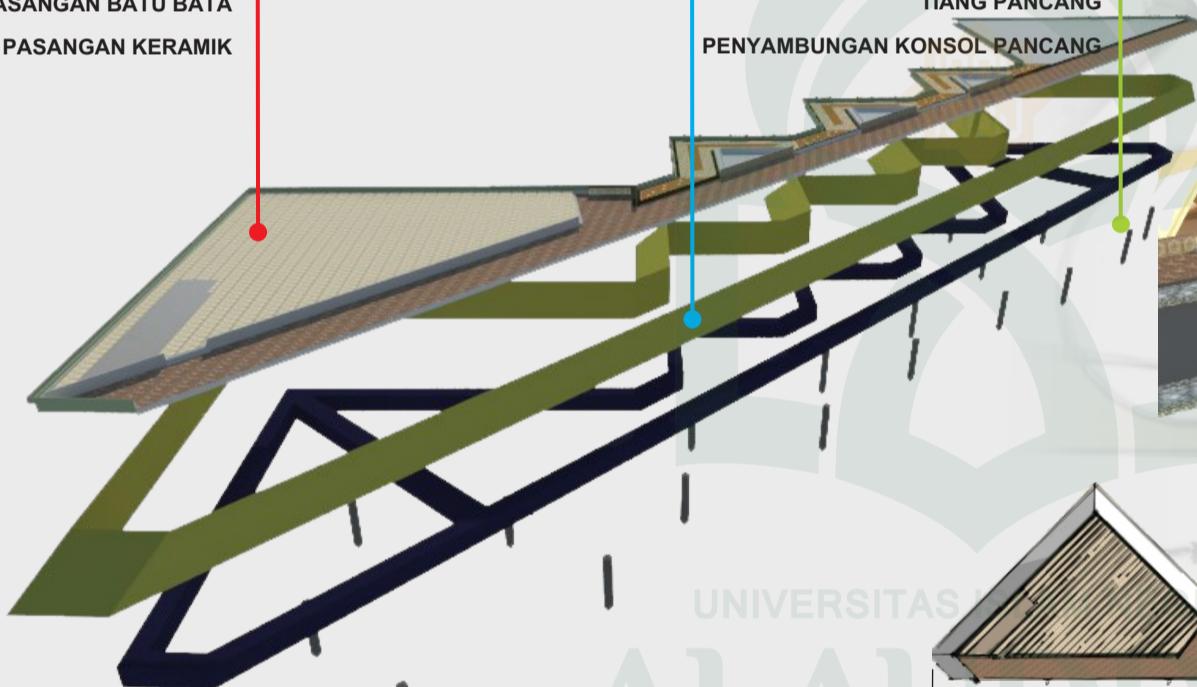
- TIMBUNAN PASIR URUG
- PASANGAN BATU BATA
- PASANGAN KERAMIK

MIDDLE STRUCTURE

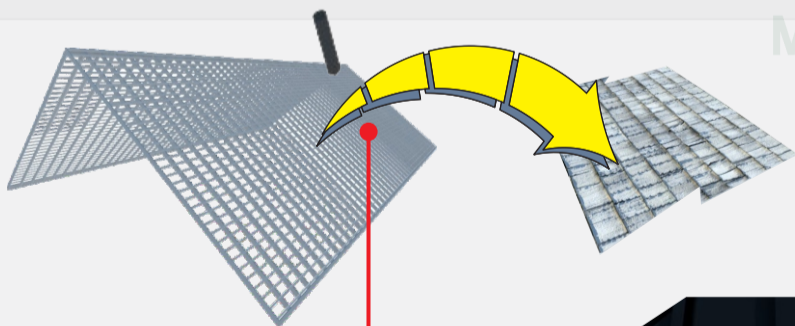
- PASANGAN BATU KALI

SUB STRUCTURE

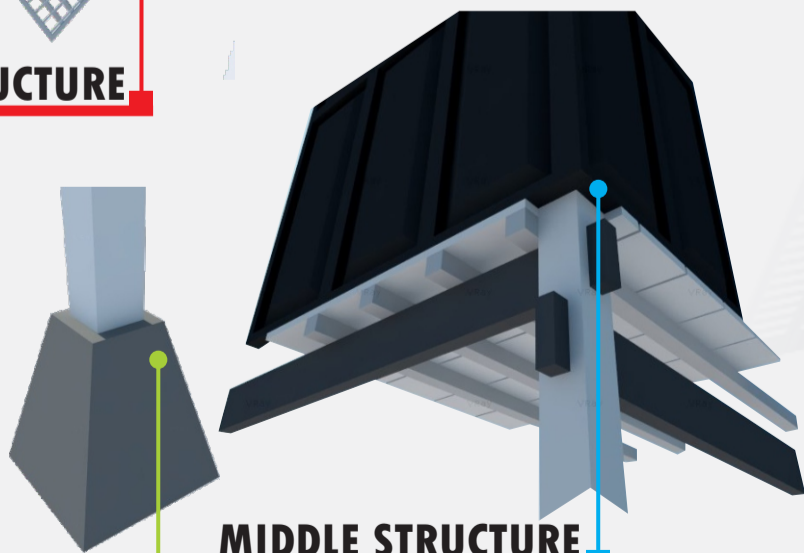
- BALOK PENYAMBUNG
- TIANG PANCANG
- PENYAMBUNGAN KONSOL PANCANG



BUILDING
SUPPORT



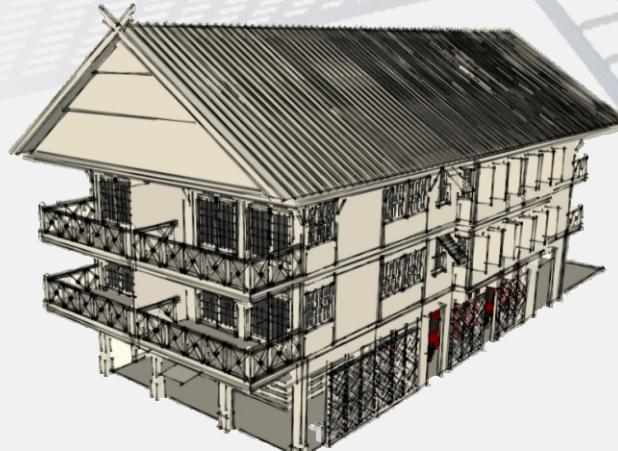
UPPER STRUCTURE




MIDDLE STRUCTURE

SUB STRUCTURE

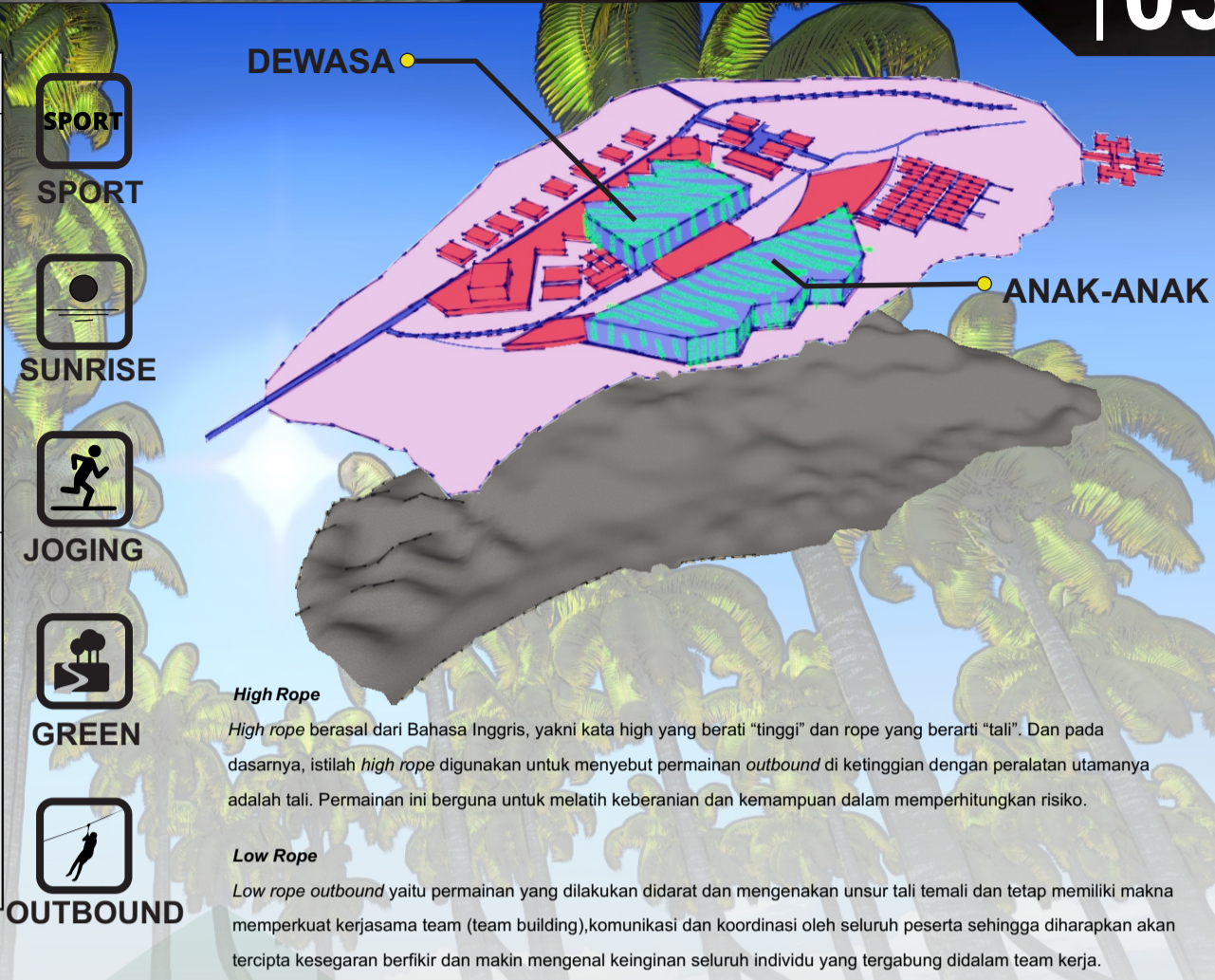
PENGINAPAN



POSKO OUTBOUND



	Outbound dewasa	Outbound anak-anak
H	<i>Fly fox</i>	<i>Fly fox</i>
I	<i>Spider web</i>	<i>Spider web</i>
G	Terowogan vertical	<i>Almost infinite cirle</i>
H	<i>Two brige</i>	<i>Cargo net</i>
	<i>Cargo walk</i>	Jembatan dua
R	<i>Papers pole jump</i>	Ayunan
O	<i>Climing tower</i>	Panjat tembok
P	Panjat tembok	
E		
L	Turun tebing	Ban gantung
O	<i>Climing tower</i>	<i>Bulduzer</i>
W	<i>Bulduzer</i>	Lempar bola ban
	Jembatan bamboo gantung	Rumah panjat
R	Terowogan ban	Seluncuran
O	Ayunan	Jembatan gantung
P	Adu bantal	Terowogan ban
E		



High Rope
 High rope berasal dari Bahasa Inggris, yakni kata high yang berarti "tinggi" dan rope yang berarti "tali". Dan pada dasarnya, istilah high rope digunakan untuk menyebut permainan outbound di ketinggian dengan peralatan utamanya adalah tali. Permainan ini berguna untuk melatih keberanian dan kemampuan dalam memperhitungkan risiko.

Low Rope
 Low rope outbound yaitu permainan yang dilakukan di darat dan mengenakan unsur tali temali dan tetap memiliki makna memperkuat kerjasama team (team building), komunikasi dan koordinasi oleh seluruh peserta sehingga diharapkan akan tercipta kesegaran berfikir dan makin mengenal keinginan seluruh individu yang tergabung didalam team kerja.

MATERIAL OUTBOUND




Agar material dapat menyatu dengan kawasan harus memberikan penyatuan yaitu dengan pepohonan site agar memiliki akses baik

HIGH ROPE



LOW ROPE



LANDSCAPE PANTAI SIMBORO

A SCULPTURE PANTAI | **B** BALE-BALE | **C** OUTBOUND ANAK-ANAK | **D** POSKO OUTBOOUND | **E** KOLAM RENANG

F PENGINAPAN KELUARGA | **G** KEBUN CAMPURAN | **H** OUTBOUND DEWASA | **I** SCULPTURE OUTBOUND

J KANTOR DAN WORKSHOP | **K** MASJID | **L** SCULPTURE KAWASAN | **M** PLAZA SEGITIGA | **N** PENGINAPAN GROUP



TEKNIK ARSITEKTUR
 FAKULTAS SAINS DAN TEKNOLOGI
 UNIVERSITAS ISLAM NEGERI MAKASSAR
 2015

DOSEN PEMBIMBING
 Sriany Ersina, S.T., M.T
 Mutmainnah, S.T., M.T

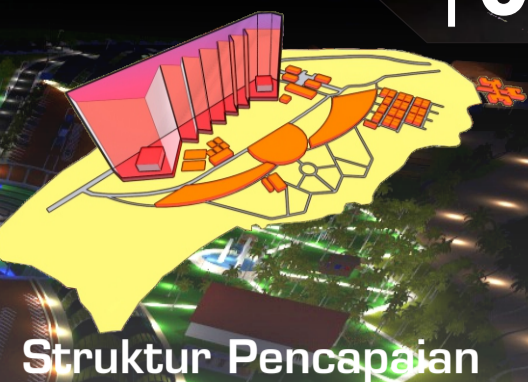
DOSEN PENGUJI
 DR. Hasyim Haddade, M., Ag
 A. Idham Pananrangi, S., Msi
 Aisyah Rahman, ST., M.T

KEPALA STUDIO
 Marwati, S.T., M.T

MAHASISWA
 Agus Salim

BANGUNAN MASSA


BANGUNAN PENUNJANG
OUTBOUND
PEMUKIMAN



Struktur Pencapaian

UTILITAS SIRKULASI

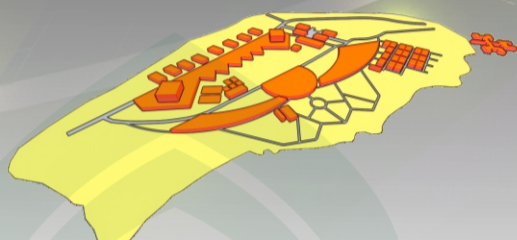

AIR KOTOR & BERSIH
SISTEM JARINGAN LISTRIK & TELEPON
TRANSPORTASI KENDARAAN



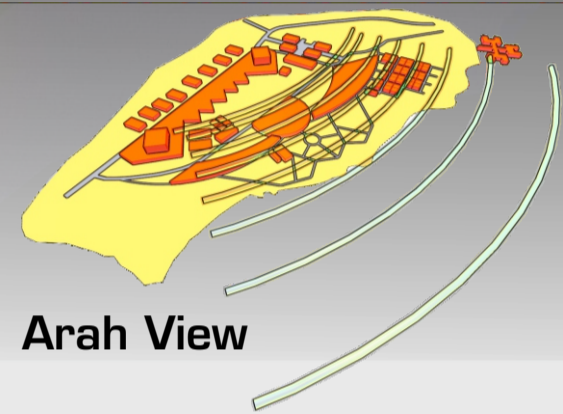
Pencapaian Matahari Angin

SITE TRANSFORMASI


LAHAN
ALUR JALAN




Lahan Terbangun dan Tidak



Arah View


-  50%
-  70%
-  30%
-  60%



+ TERBENTUK POLA RUANG LENGKUNG
+ REDUKSI MATAHARI
+ MODEL PENCAPAIAN MATAHARI TERBIT

Bentuk dasar tapak menggunakan filosofi daun dari atap rumah daerah Mamuju dengan sudut atap 45 derajat. Atap daerah mamuju dipilih karena berbentuk bidang tinggi dan kemiringannya menjadi landasan proses sirkulasi pada daerah tersebut. Pada atap daerah mamuju memiliki konsep jalan yang pada dasarnya pola grid yang dapat di potong menjadi bentuk segitiga 45derajat.

+ POLA LINEAR
+ MENGLIKASIKAN SUDUT ATAP DAERAH
+ MODEL PENCAPAIAN ATAP BERMASA

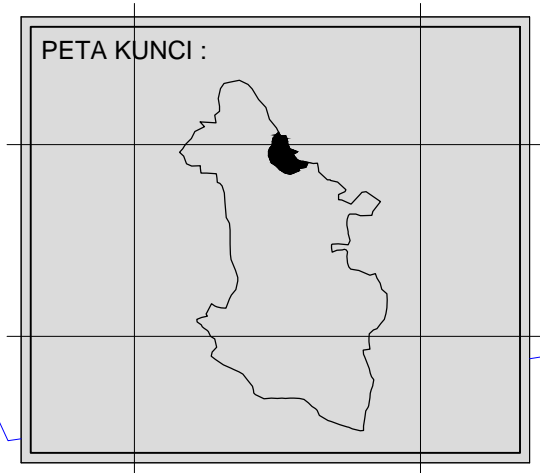
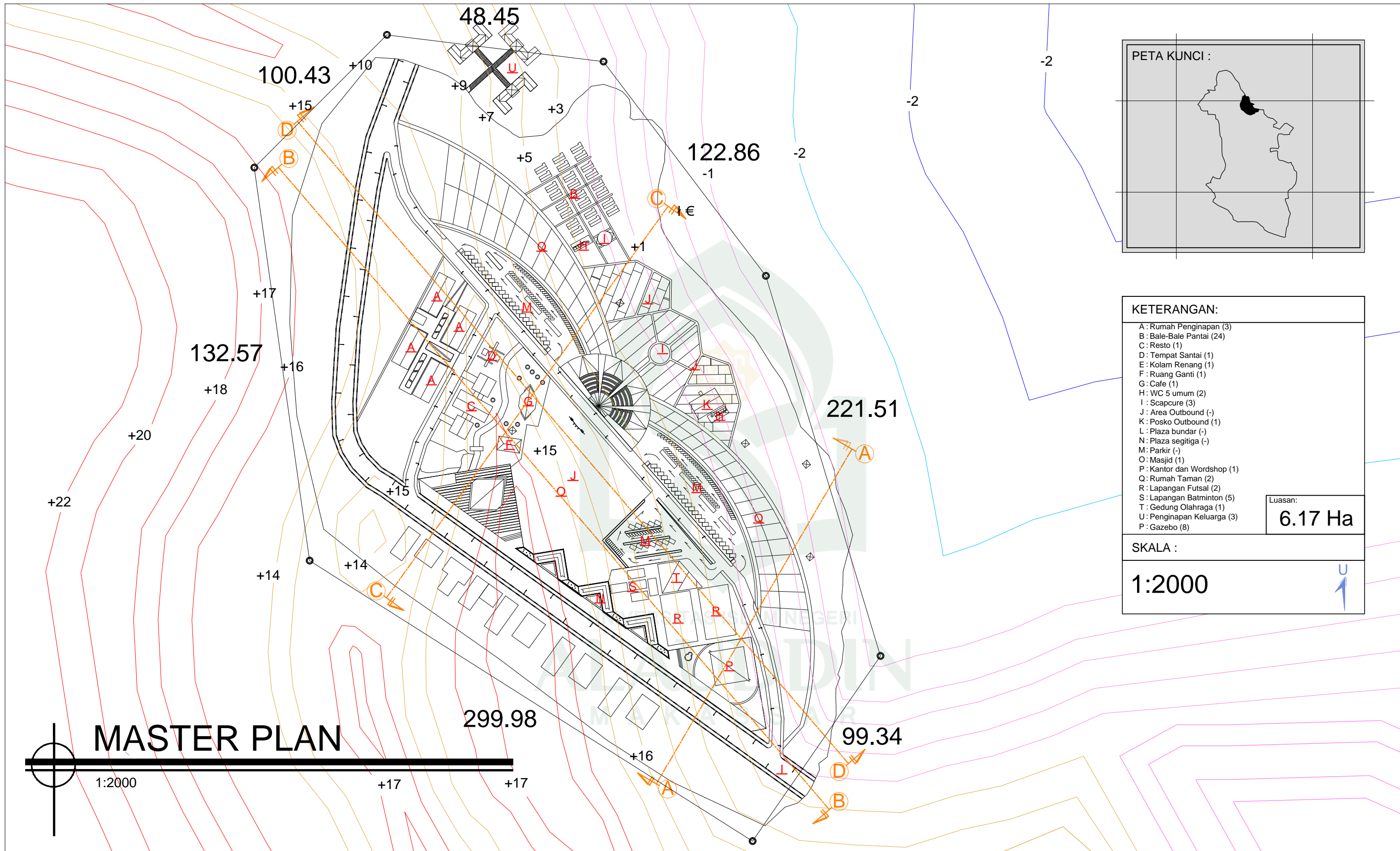


POLA AKTIFITAS KAWASAN



LUAS LAHAN PANTAI SIMBORO : 10,1 Ha
AREA PERENCANAAN : 6,1 Ha





KETERANGAN:

- A : Rumah Penginapan (3)
- B : Bale-Bale Pantai (24)
- C : Resto (1)
- D : Tempat Santai (1)
- E : Kolam Renang (1)
- F : Ruang Ganti (1)
- G : Cafe (1)
- H : WC 5 umum (2)
- I : Scapcure (3)
- J : Area Outbound (-)
- K : Posko Outbound (1)
- L : Plaza bundar (-)
- N : Plaza segitiga (-)
- M : Parkir (-)
- O : Masjid (1)
- P : Kantor dan Wordshop (1)
- Q : Rumah Taman (2)
- R : Lapangan Futsal (2)
- S : Lapangan Batminton (5)
- T : Gedung Olahraga (1)
- U : Penginapan Keluarga (3)
- P : Gazebo (8)


Luasan: **6.17 Ha**

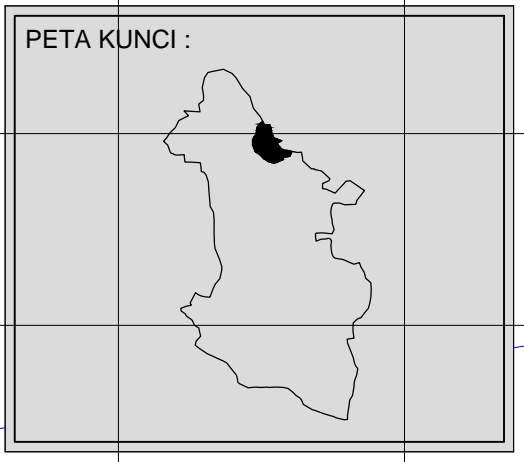
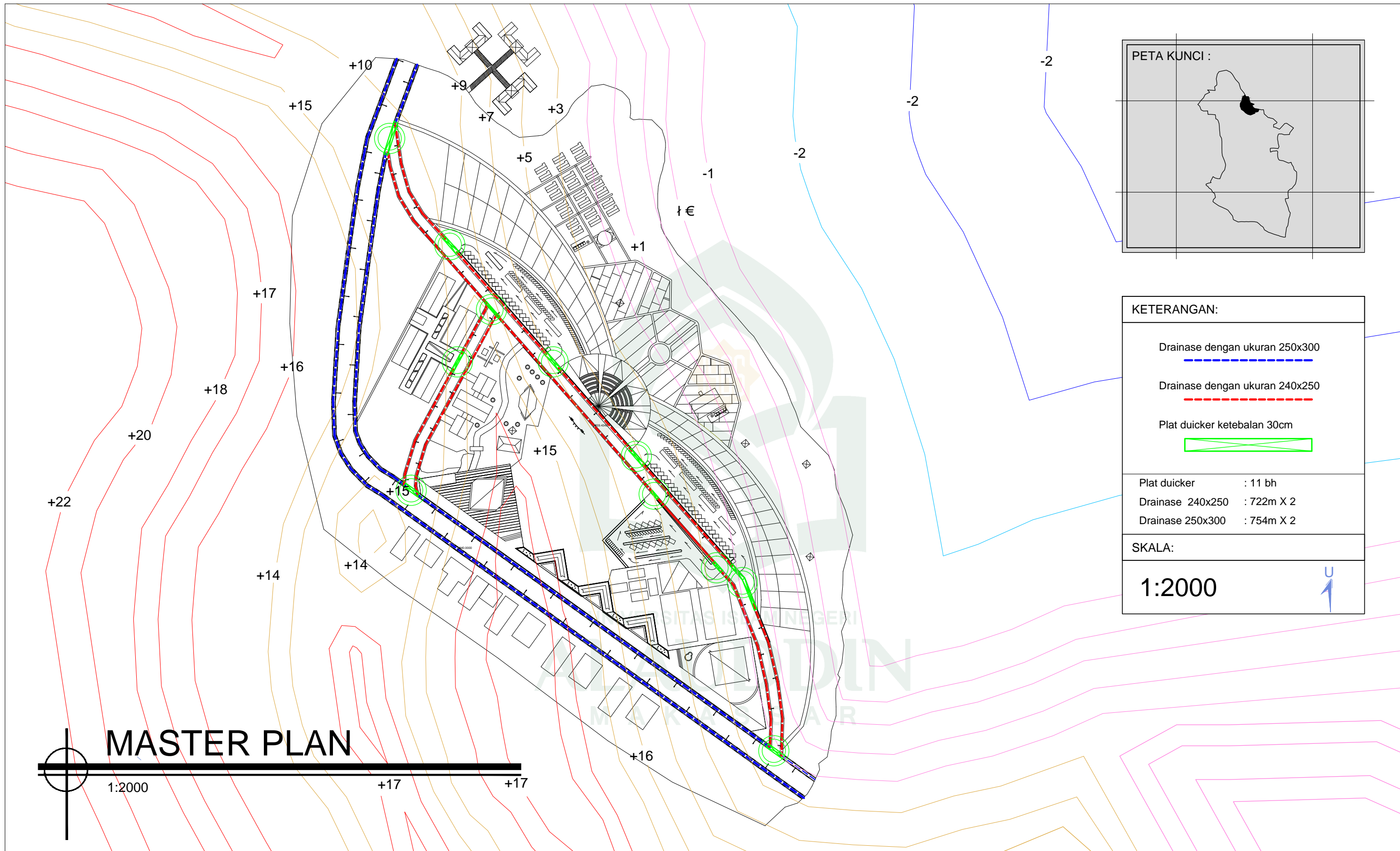
SKALA :

1:2000



MASTER PLAN


 <p>TEKNIK ARSITEKTUR FAKULTAS SAINS DAN TEKNOLOGI UNIRSTITAS ISLAM NEGERI MAKASSAR 2015</p>	DOSEN PEMBIMBING	DOSEN PENGUJI	KEPALA STUDIO	MAHASISWA	GAMBAR	JUDUL	HALAMAN	
	<p>Sriany Ersina, ST., M.T Mutmainnah, S.T., M.T</p>	<p>DR. Hasyim Haddade, M.,Ag A. Idham Pananrangi, S., Msi Aisyah Rahman, ST., M.T</p>	<p>Marwati, S.T., M.T</p>	<p>Agus Salim</p>	<p>Master Plan Kawasan Perletakan Bangunan</p>	<p>Kawasan Pantai Simboro di Kota Mamuju Sebagai Wisata Outbound</p>	LEMBAR	TOTAL
							01	30

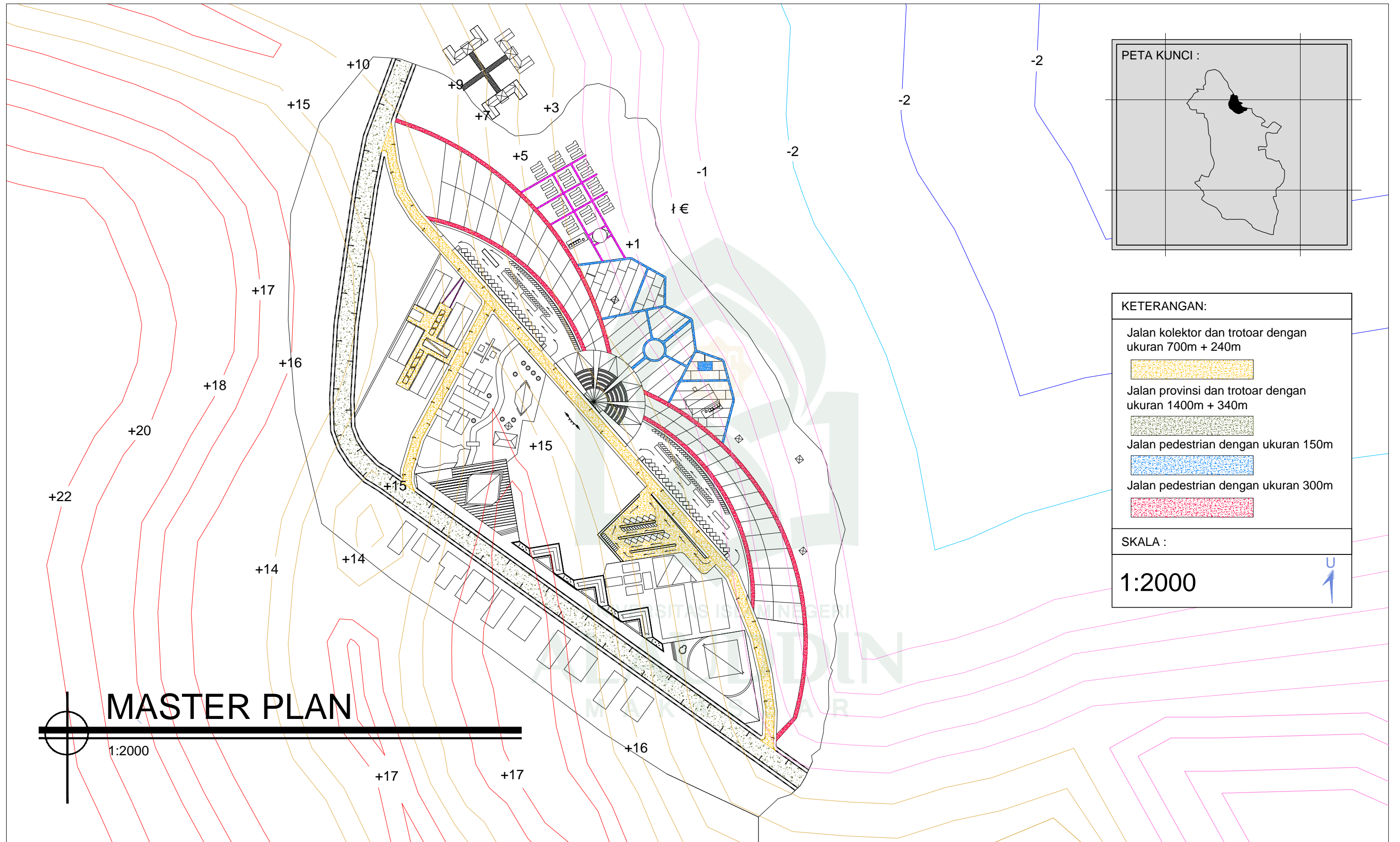



KETERANGAN:

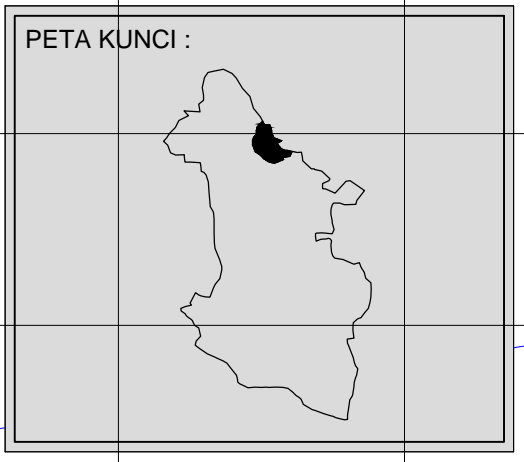
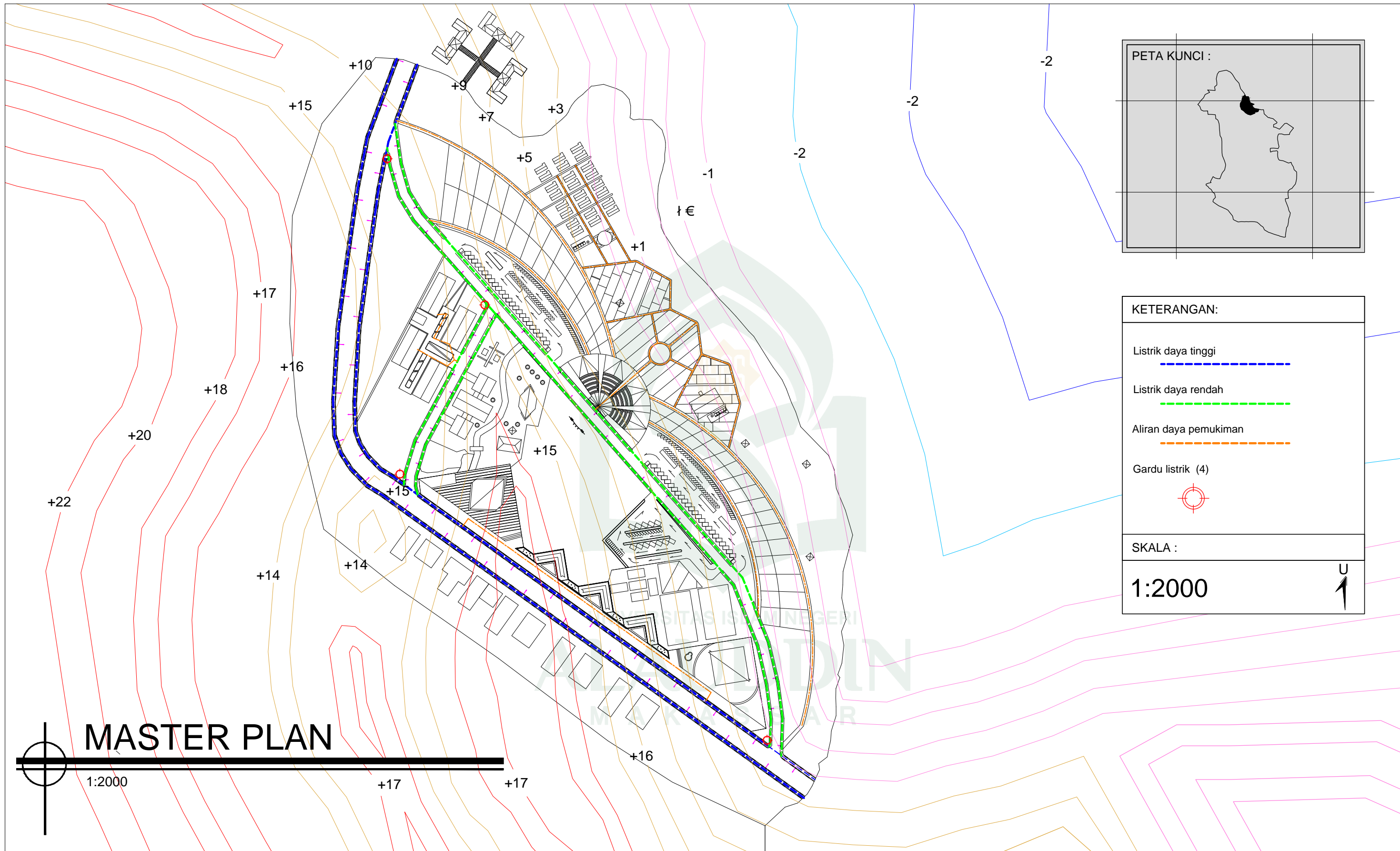
Drainase dengan ukuran 250x300	
Drainase dengan ukuran 240x250	
Plat duicker ketebalan 30cm	
Plat duicker	: 11 bh
Drainase 240x250	: 722m X 2
Drainase 250x300	: 754m X 2
SKALA:	
1:2000	



 TEKNIK ARSITEKTUR FAKULTAS SAINS DAN TEKNOLOGI UNIRSTAS ISLAM NEGERI MAKASSAR 2015	DOSEN PEMBIMBING	DOSEN PENGUJI	KEPALA STUDIO	MAHASISWA	GAMBAR	JUDUL	HALAMAN	
	Sriany Ersina, ST., M.T Mutmainnah, S.T., M.T	DR. Hasyim Haddade, M.,Ag A. Idham Pananrangi, S., Msi Aisyah Rahman, ST., M.T	Marwati, S.T., M.T	Agus Salim	Master Plan Kawasan Drainase dan Duicker	Kawasan Pantai Simboro di Kota Mamuju Sebagai Wisata Outbound	02	30



 TEKNIK ARSITEKTUR FAKULTAS SAINS DAN TEKNOLOGI UNIRSATAS ISLAM NEGERI MAKASSAR 2015	DOSEN PEMBIMBING	DOSEN PENGUJI	KEPALA STUDIO	MAHASISWA	GAMBAR	JUDUL	HALAMAN	
	Sriany Ersina, ST., M.T Mutmainnah, S.T., M.T	DR. Hasyim Haddade, M., Ag A. Idham Pananrangi, S., Msi Aisyah Rahman, ST., M.T	Marwati, S.T., M.T	Agus Salim	Master Plan Kawasan Jalan	Kawasan Pantai Simboro di Kota Mamuju Sebagai Wisata Outbound	LEMBAR	TOTAL
							03	30



KETERANGAN:


- Listrik daya tinggi
- Listrik daya rendah
- Aliran daya pemukiman
- Gardu listrik (4)

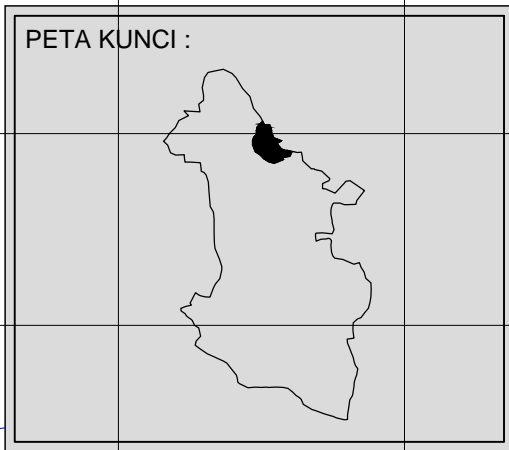
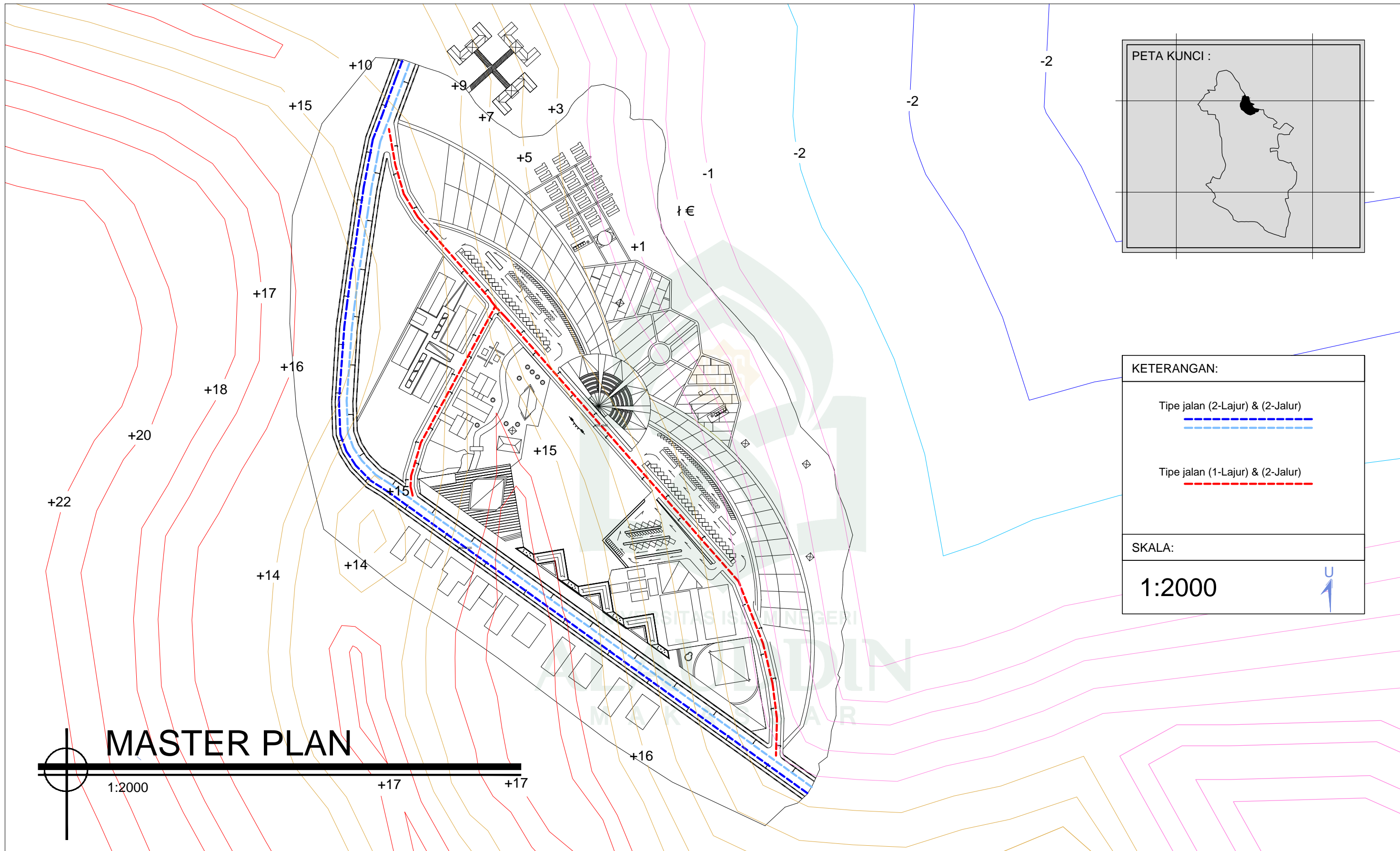
SKALA :

1:2000

MASTER PLAN

1:2000

 TEKNIK ARSITEKTUR FAKULTAS SAINS DAN TEKNOLOGI UNIRSTITAS ISLAM NEGERI MAKASSAR 2015	DOSEN PEMBIMBING	DOSEN PENGUJI	KEPALA STUDIO	MAHASISWA	GAMBAR	JUDUL	HALAMAN	
	Sriany Ersina, ST., M.T Mutmainnah, S.T., M.T	DR. Hasyim Haddade, M., Ag A. Idham Pananrangi, S., Msi Aisyah Rahman, ST., M.T	Marwati, S.T., M.T	Agus Salim	Master Plan Kawasan Rencana Penyaluran Listrik	Kawasan Pantai Simboro di Kota Mamuju Sebagai Wisata Outbound	04	30



KETERANGAN:


Tipe jalan (2-Lajur) & (2-Jalur)

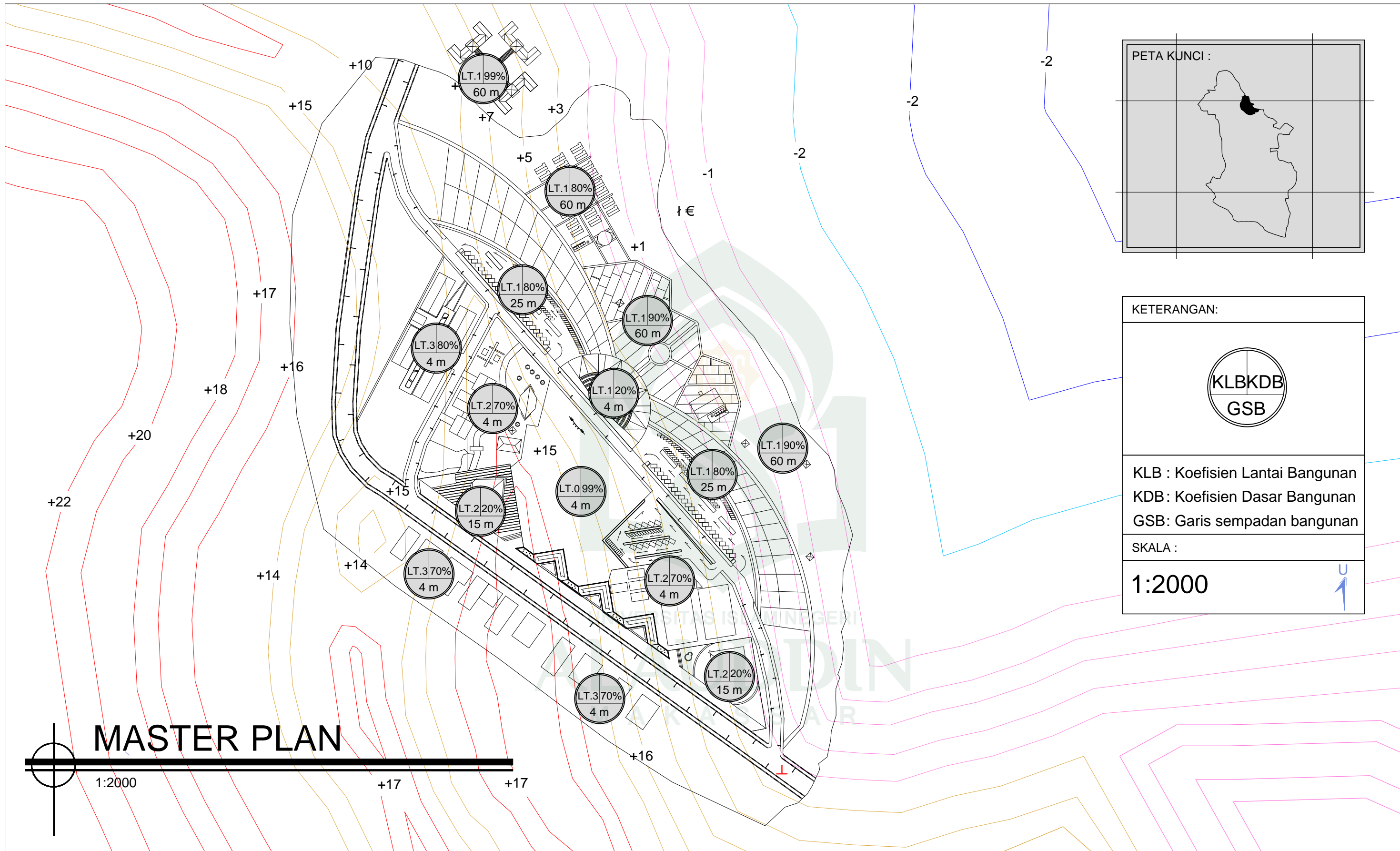
Tipe jalan (1-Lajur) & (2-Jalur)


SKALA:
1:2000

MASTER PLAN

1:2000

 TEKNIK ARSITEKTUR FAKULTAS SAINS DAN TEKNOLOGI UNIRSTAS ISLAM NEGERI MAKASSAR 2015	DOSEN PEMBIMBING	DOSEN PENGUJI	KEPALA STUDIO	MAHASISWA	GAMBAR	JUDUL	HALAMAN	
	Sriany Ersina, ST., M.T Mutmainnah, S.T., M.T	DR. Hasyim Haddade, M., Ag A. Idham Pananrangi, S., Msi Aisyah Rahman, ST., M.T	Marwati, S.T., M.T	Agus Salim	Master Plan Kawasan Arahan Sirkulasi	Kawasan Pantai Simboro di Kota Mamuju Sebagai Wisata Outbound	05	30

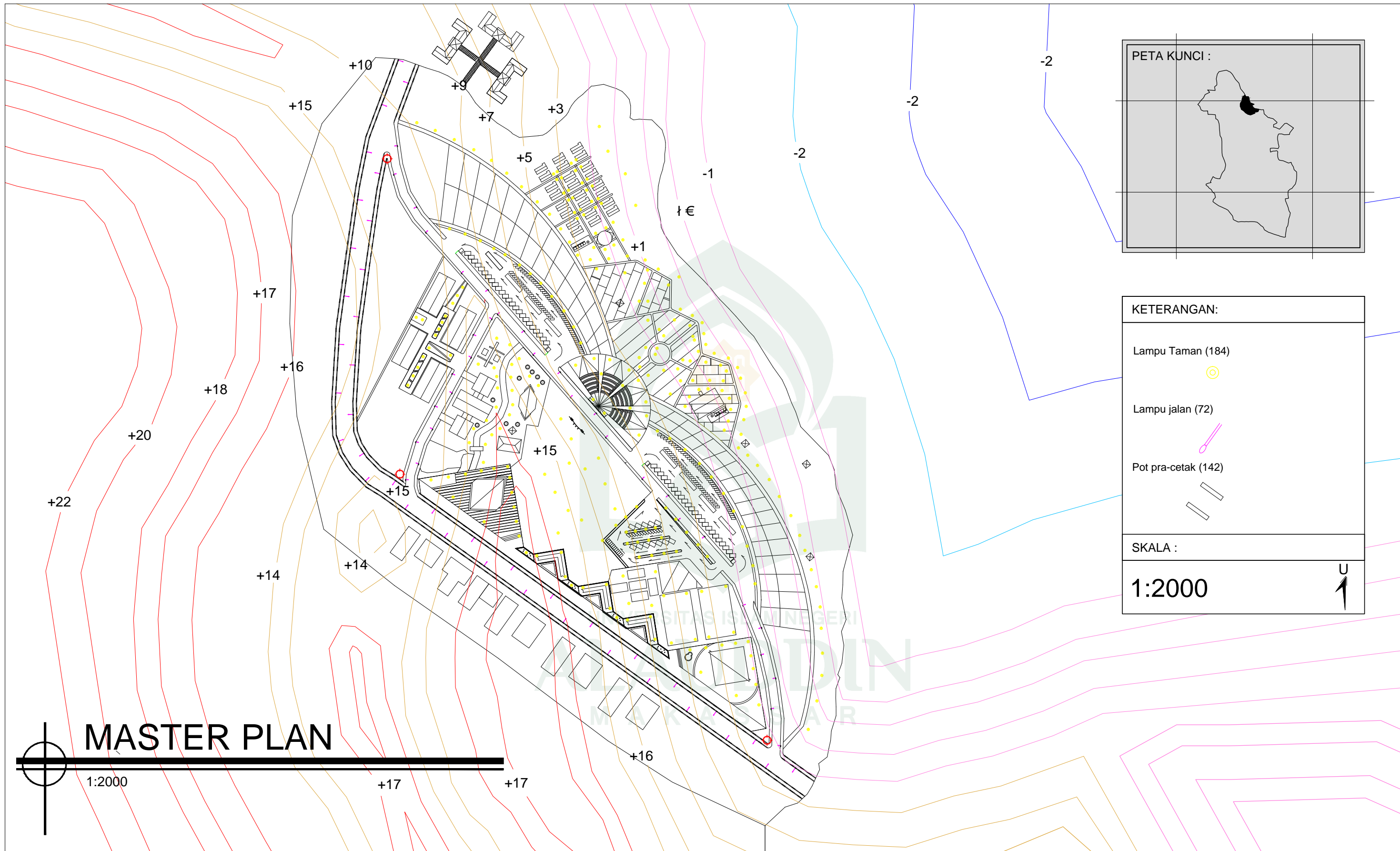


	DOSEN PEMBIMBING	DOSEN PENGUJI	KEPALA STUDIO	MAHASISWA	GAMBAR	JUDUL	HALAMAN	
							LEMBAR	TOTAL
 TEKNIK ARSITEKTUR FAKULTAS SAINS DAN TEKNOLOGI UNIRSTAS ISLAM NEGERI MAKASSAR 2015	Sriany Ersina, ST., M.T Mutmainnah, S.T., M.T	DR. Hasyim Haddade, M., Ag A. Idham Pananrangi, S., Msi Aisyah Rahman, ST., M.T	Marwati, S.T., M.T	Agus Salim	Master Plan Kawasan P. bangunan KDB, KLB, dan GSB	Kawasan Pantai Simboro di Kota Mamuju Sebagai Wisata Outbound	06	30



TEKNIK ARSITEKTUR
 FAKULTAS SAINS DAN TEKNOLOGI
 UNIRSTAS ISLAM NEGERI MAKASSAR
 2015



DOSEN PEMBIMBING	DOSEN PENGUJI	KEPALA STUDIO	MAHASISWA	GAMBAR	JUDUL	HALAMAN	
						LEMBAR	TOTAL
Sriany Ersina, ST., M.T Mutmainnah, S.T., M.T	DR. Hasyim Haddade, M., Ag A. Idham Pananrangi, S., Msi Aisyah Rahman, ST., M.T	Marwati, S.T., M.T	Agus Salim	Master Plan Kawasan Vegetasi	Kawasan Pantai Simboro di Kota Mamuju Sebagai Wisata Outbound	07	30



MASTER PLAN


1:2000


KETERANGAN:

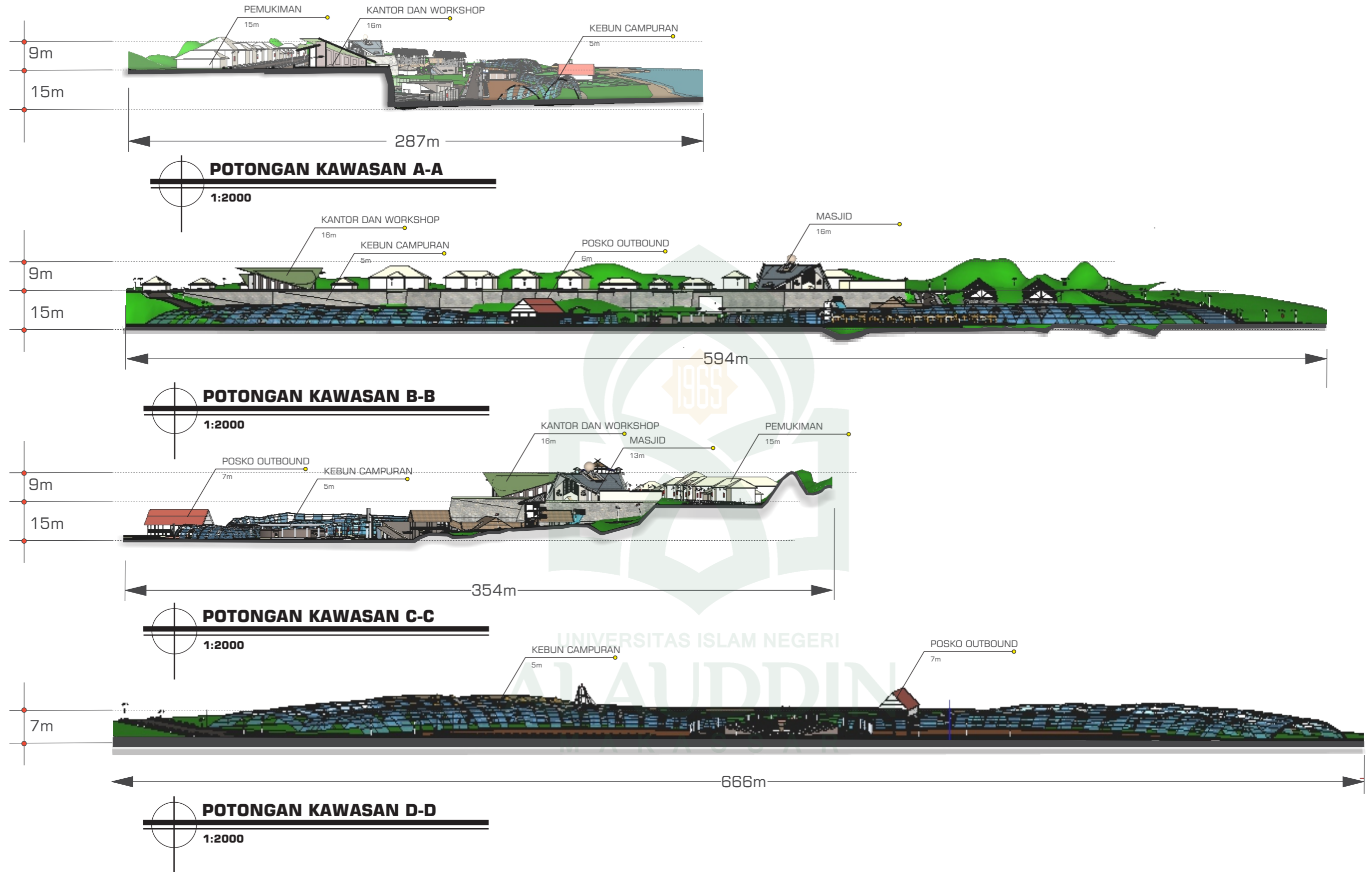
- Lampu Taman (184) 
- Lampu jalan (72) 
- Pot pra-cetak (142) 

SKALA :

1:2000

U 

 TEKNIK ARSITEKTUR FAKULTAS SAINS DAN TEKNOLOGI UNIRISITAS ISLAM NEGERI MAKASSAR 2015	DOSEN PEMBIMBING	DOSEN PENGUJI	KEPALA STUDIO	MAHASISWA	GAMBAR	JUDUL	HALAMAN	
	Sriany Ersina, ST., M.T Mutmainnah, S.T., M.T	DR. Hasyim Haddade, M.,Ag A. Idham Pananrangi, S., Msi Aisyah Rahman, ST., M.T	Marwati, S.T., M.T	Agus Salim	Master Plan Kawasan Rencana Titik lampu & Pot	Kawasan Pantai Simboro di Kota Mamuju Sebagai Wisata Outbound	08	30



TEKNIK ARSITEKTUR
FAKULTAS SAINS DAN TEKNOLOGI
UNIVERSITAS ISLAM NEGERI MAKASSAR
2015

DOSEN PEMBIMBING

Sriany Ersina, S.T., M.T
Mutmainnah, S.T., M.T

DOSEN PENGUJI

DR. Hasyim Haddade, M., Ag
A. Idham Pananrangi, S., Msi
Aisyah Rahman, ST., M.T

KEPALA STUDIO

Marwati, S.T., M.T

MAHASISWA

Agus Salim

GAMBAR

Potongan
Kawasan

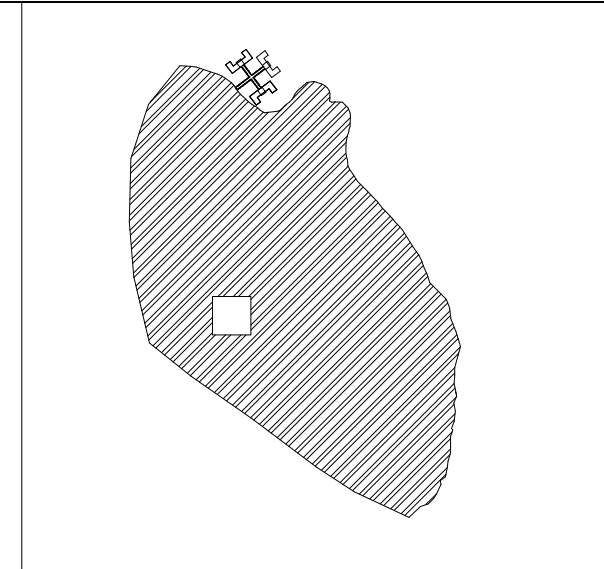
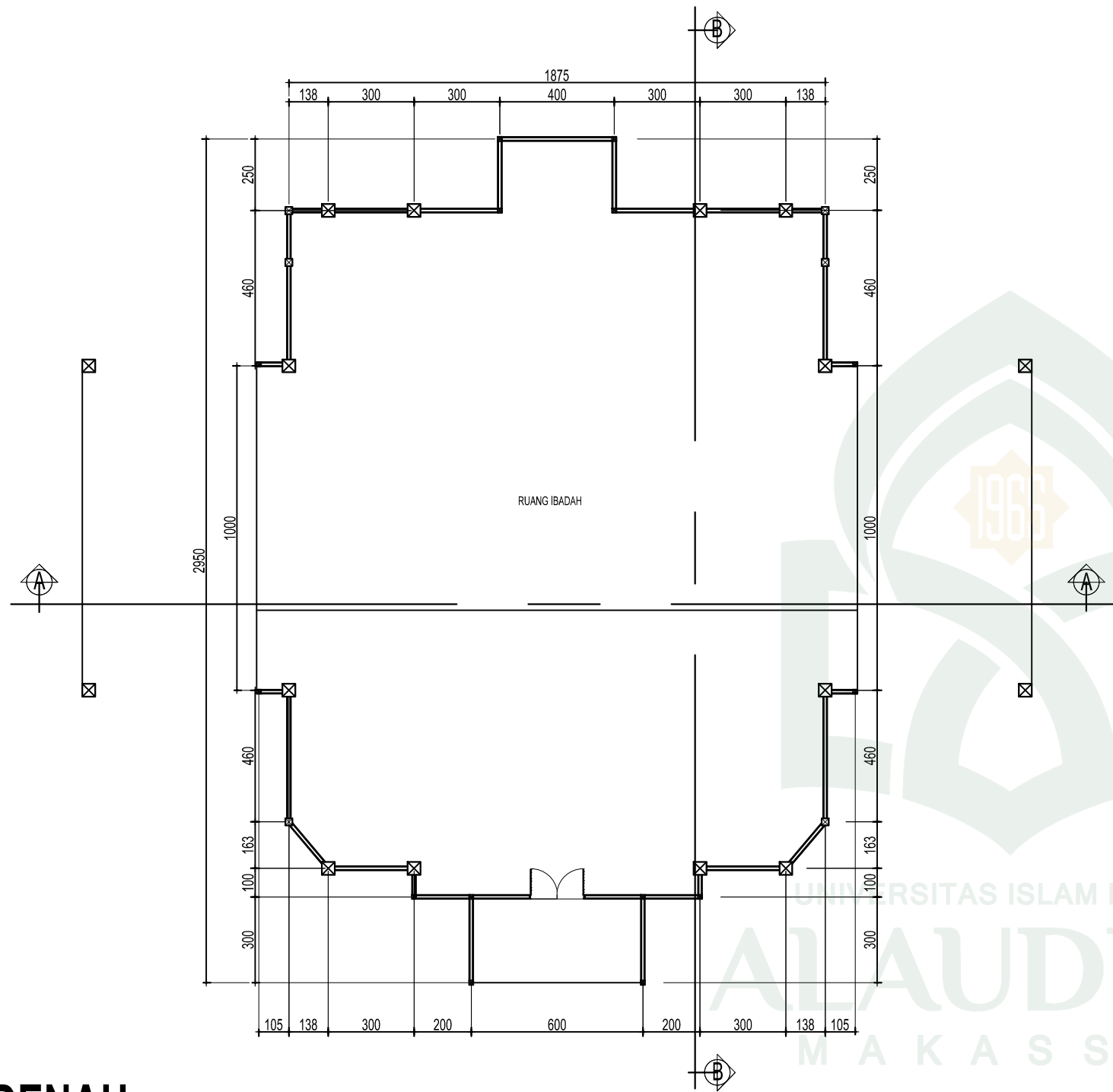
JUDUL

Kawasan Pantai Simboro di Kota
Mamuju Sebagai Wisata Outbound

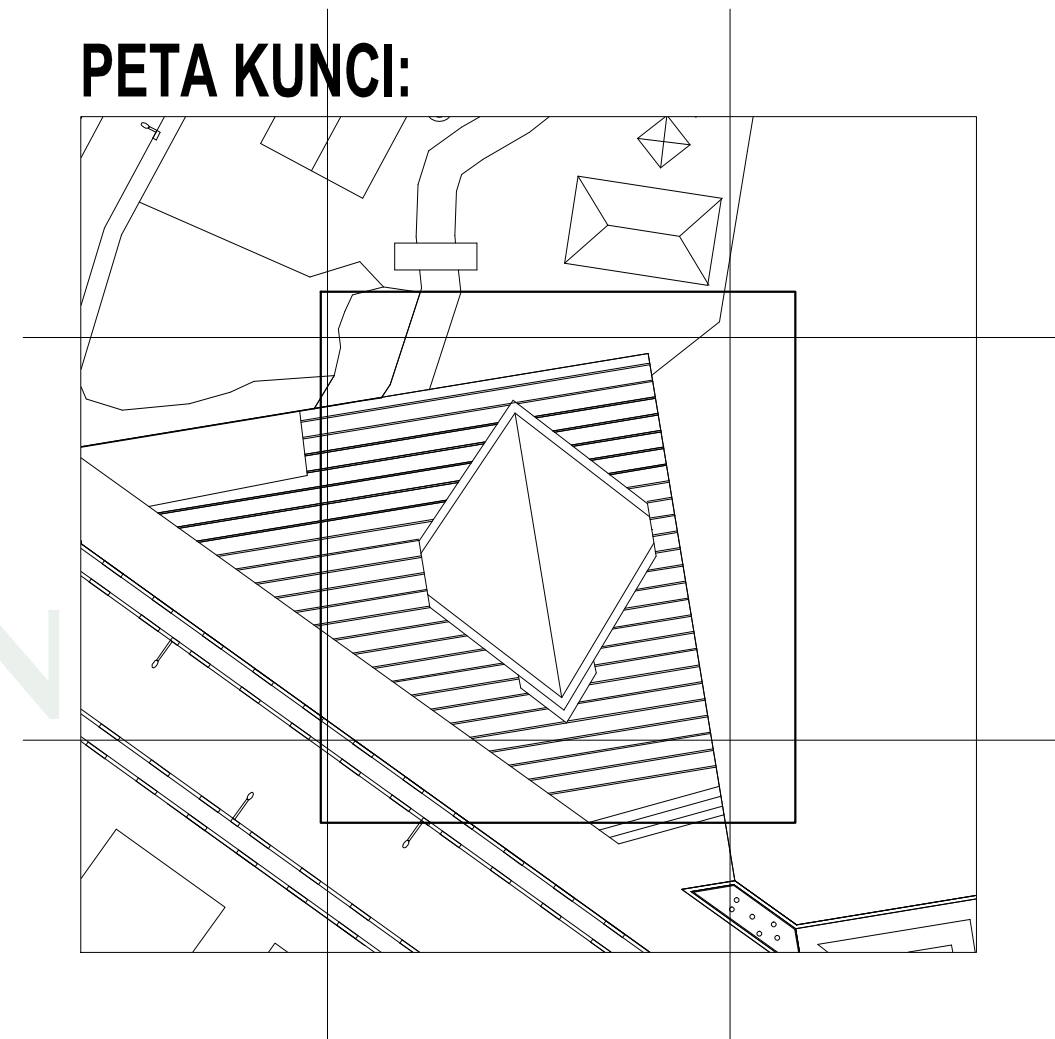
HALAMAN

LEMBAR TOTAL

10 30



PETA KUNCI:



DENAH

1:200



TEKNIK ARSITEKTUR
FAKULTAS SAINS DAN TEKNOLOGI
UNIRSTAS ISLAM NEGERI MAKASSAR
2015

DOSEN PEMBIMBING

Sriany Ersina, ST., M.T
Mutmainnah, S.T., M.T

DOSEN PENGUJI

DR. Hasyim Haddade, M., Ag
A. Idham Pananrangi, S., Msi
Aisyah Rahman, ST., M.T

KEPALA STUDIO

Marwati, S.T., M.T

MAHASISWA

Agus Salim

GAMBAR


Denah

JUDUL

Kawasan Pantai Simboro di Kota
Mamuju Sebagai Wisata Outbound

HALAMAN LEMBAR TOTAL


11 30




TAMPAK BELAKANG
1:200



TAMPAK S.KIRI
1:200



TAMPAK BELAKANG
1:200



TAMPAK BELAKANG
1:200



TEKNIK ARSITEKTUR
FAKULTAS SAINS DAN TEKNOLOGI
UNIVERSITAS ISLAM NEGERI MAKASSAR
2015

DOSEN PEMBIMBING

Sriany Ersina, S.T., M.T
Mutmainnah, S.T., M.T

DOSEN PENGUJI

DR. Hasyim Haddade, M., Ag
A. Idham Pananrangi, S., Msi
Aisyah Rahman, ST., M.T

KEPALA STUDIO

Marwati, S.T., M.T

MAHASISWA

Agus Salim

GAMBAR

Tampak
Bangunan

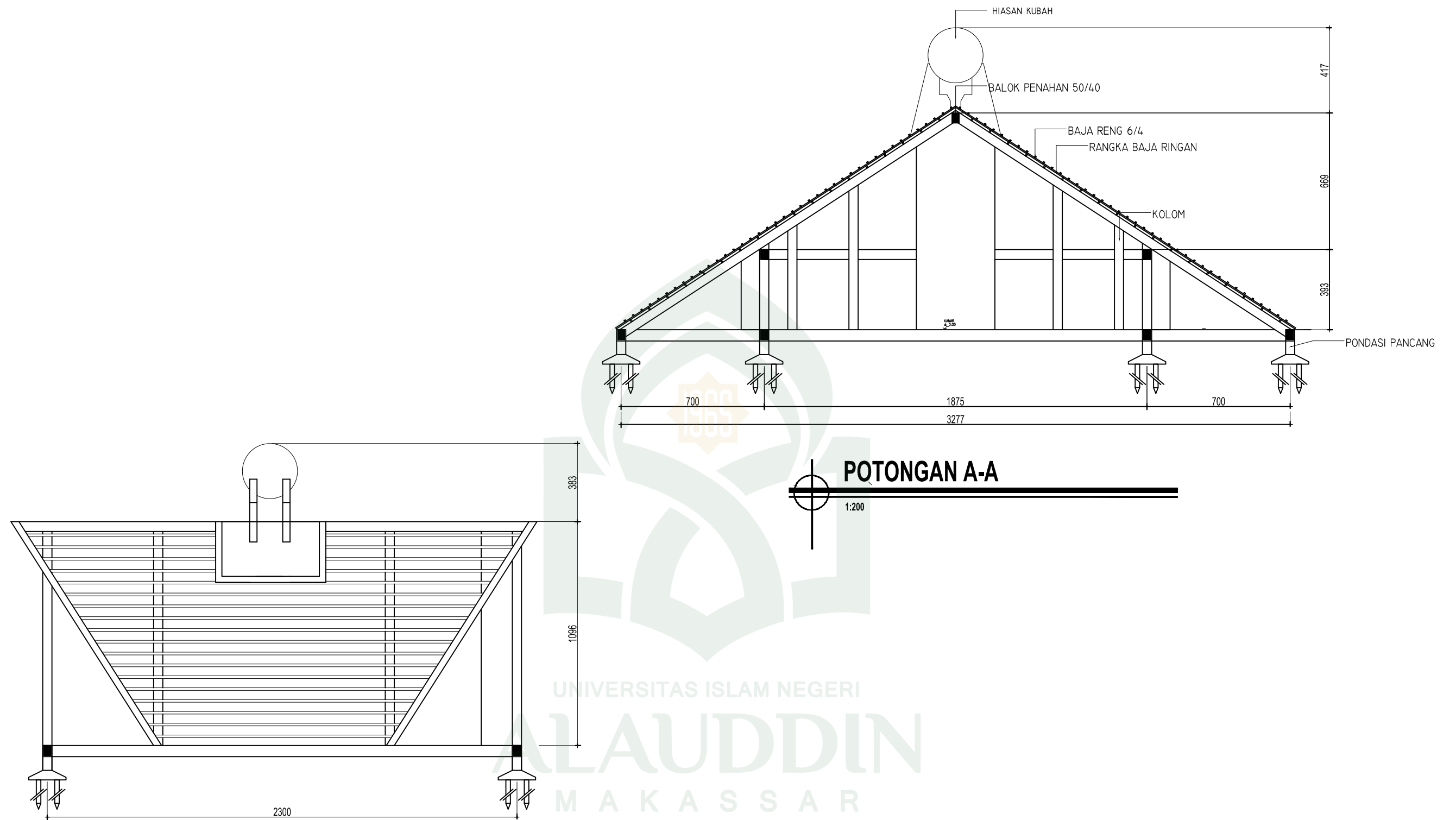
JUDUL

Kawasan Pantai Simboro di Kota
Mamuju Sebagai Wisata Outbound

HALAMAN

LEMBAR TOTAL

12 30

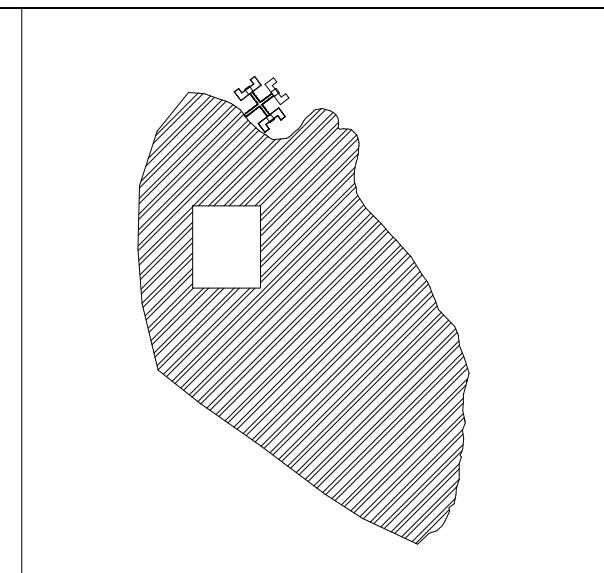
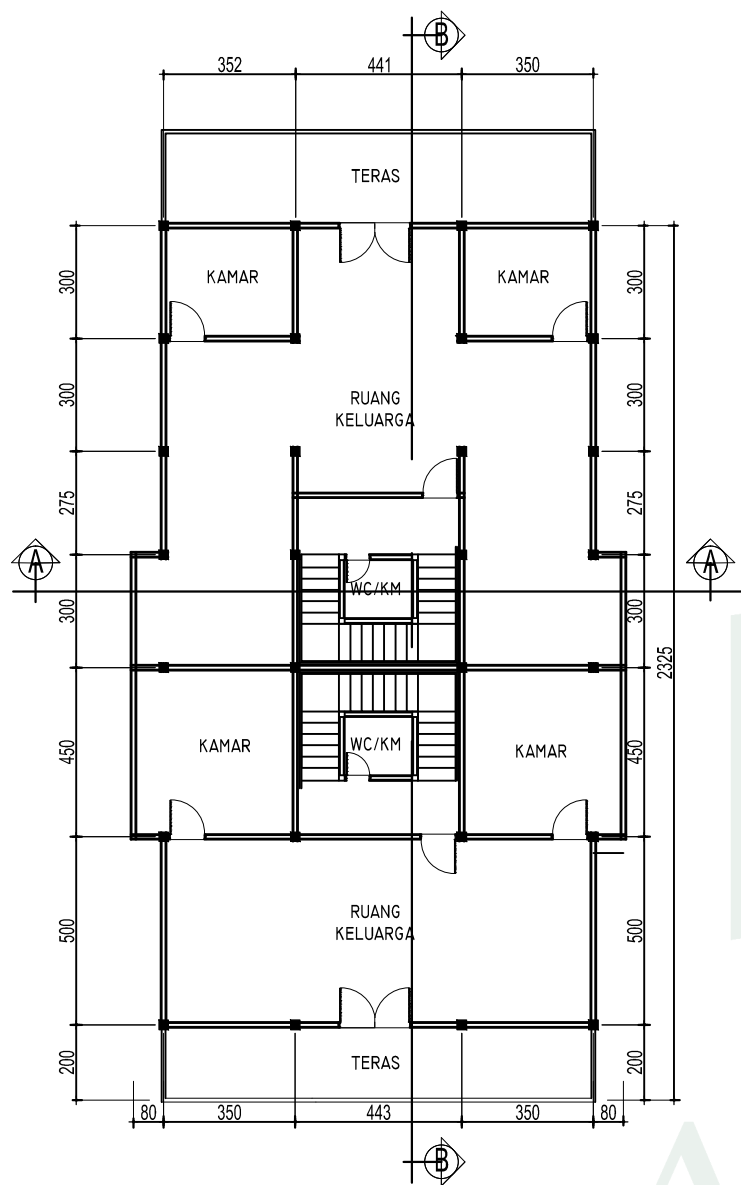


UNIVERSITAS ISLAM NEGERI
ALAUDDIN
 MAKASSAR

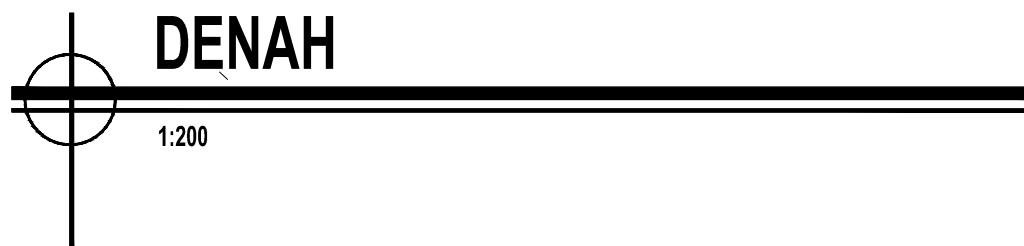


TEKNIK ARSITEKTUR
 FAKULTAS SAINS DAN TEKNOLOGI
 UNIRISITAS ISLAM NEGERI MAKASSAR
 2015


	DOSEN PEMBIMBING	DOSEN PENGUJI	KEPALA STUDIO	MAHASISWA	GAMBAR	JUDUL	HALAMAN	
							LEMBAR	TOTAL
	Sriany Ersina, ST., M.T Mutmainnah, S.T., M.T	DR. Hasyim Haddade, M., Ag A. Idham Pananrangi, S., Msi Aisyah Rahman, ST., M.T	Marwati, S.T., M.T	Agus Salim	Denah	Kawasan Pantai Simboro di Kota Mamuju Sebagai Wisata Outbound	13	30



PETA KUNCI:




DENAH

 TEKNIK ARSITEKTUR FAKULTAS SAINS DAN TEKNOLOGI UNIRSTITAS ISLAM NEGERI MAKASSAR 2015	DOSEN PEMBIMBING	DOSEN PENGUJI	KEPALA STUDIO	MAHASISWA	GAMBAR	JUDUL	HALAMAN	
	Sriany Ersina, ST., M.T Mutmainnah, S.T., M.T	DR. Hasyim Haddade, M.,Ag A. Idham Pananrangi, S., Msi Aisyah Rahman, ST., M.T	Marwati, S.T., M.T	Agus Salim	Denah	Kawasan Pantai Simboro di Kota Mamuju Sebagai Wisata Outbound	LEMBAR	TOTAL
							14	30



TAMPAK S.KANAN
1:100



TAMPAK BELAKANG
1:100



TAMPAK DEPAN
1:100



TAMPAK S.KIRI
1:100



TEKNIK ARSITEKTUR
FAKULTAS SAINS DAN TEKNOLOGI
UNIVERSITAS ISLAM NEGERI MAKASSAR
2015

DOSEN PEMBIMBING

Sriany Ersina, S.T., M.T
Mutmainnah, S.T., M.T

DOSEN PENGUJI

DR. Hasyim Haddade, M., Ag
A. Idham Pananrangi, S., Msi
Aisyah Rahman, ST., M.T

KEPALA STUDIO

Marwati, S.T., M.T

MAHASISWA

Agus Salim

GAMBAR

Tampak
Bangunan

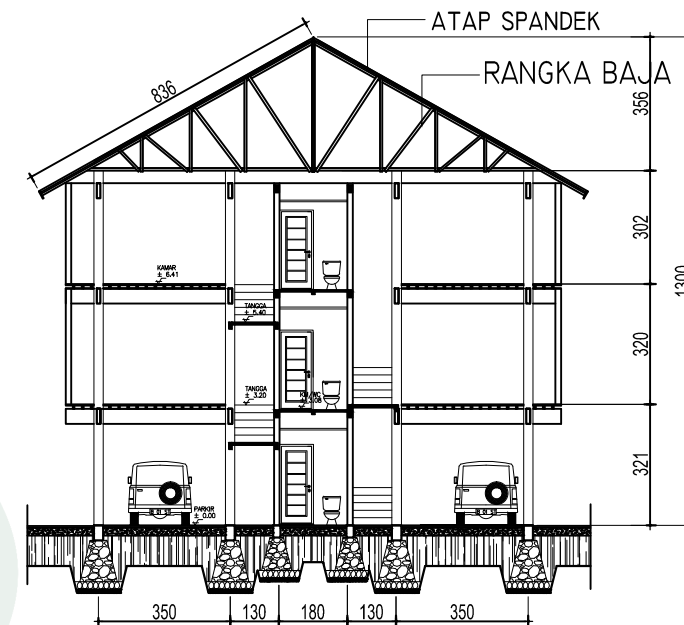
JUDUL

Kawasan Pantai Simboro di Kota
Mamuju Sebagai Wisata Outbound

HALAMAN

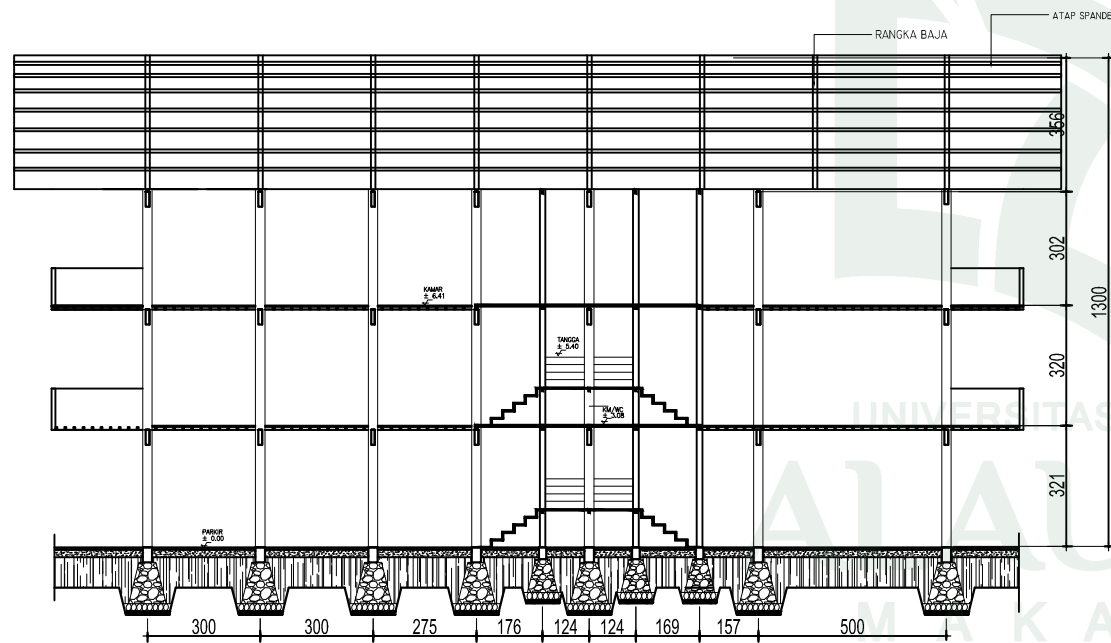
LEMBAR TOTAL

15 30



POTONGAN A-A

1:200




POTONGAN B-B

1:200




TEKNIK ARSITEKTUR
FAKULTAS SAINS DAN TEKNOLOGI
UNIRSTAS ISLAM NEGERI MAKASSAR
2015


	DOSEN PEMBIMBING	DOSEN PENGUJI	KEPALA STUDIO	MAHASISWA	GAMBAR	JUDUL	HALAMAN	
							LEMBAR	TOTAL
	Sriany Ersina, ST., M.T Mutmainnah, S.T., M.T	DR. Hasyim Haddade, M., Ag A. Idham Pananrangi, S., Msi Aisyah Rahman, ST., M.T	Marwati, S.T., M.T	Agus Salim	Denah	Kawasan Pantai Simboro di Kota Mamuju Sebagai Wisata Outbound	16	30




TAMPAK S.KANAN
1:200



TAMPAK S.KIRI
1:200



TAMPAK DEPAN
1:200



TAMPAK BELAKANG
1:200



TEKNIK ARSITEKTUR
FAKULTAS SAINS DAN TEKNOLOGI
UNIVERSITAS ISLAM NEGERI MAKASSAR
2015

DOSEN PEMBIMBING

Sriany Ersina, S.T., M.T
Mutmainnah, S.T., M.T

DOSEN PENGUJI

DR. Hasyim Haddade, M., Ag
A. Idham Pananrangi, S., Msi
Aisyah Rahman, ST., M.T

KEPALA STUDIO

Marwati, S.T., M.T

MAHASISWA

Agus Salim

GAMBAR

Tampak
Bangunan

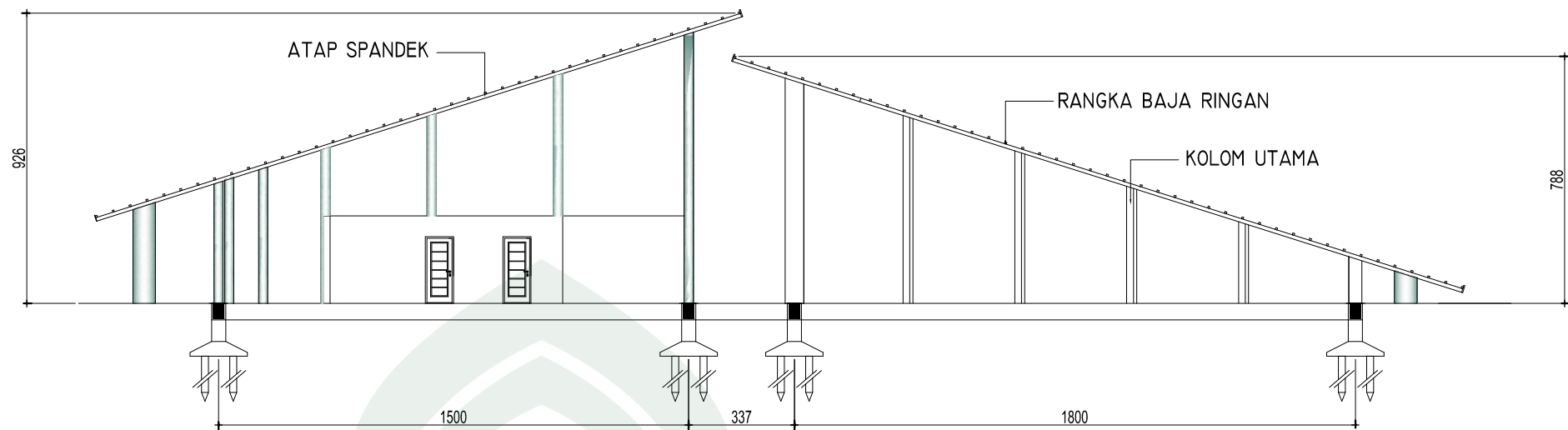
JUDUL

Kawasan Pantai Simboro di Kota
Mamuju Sebagai Wisata Outbound

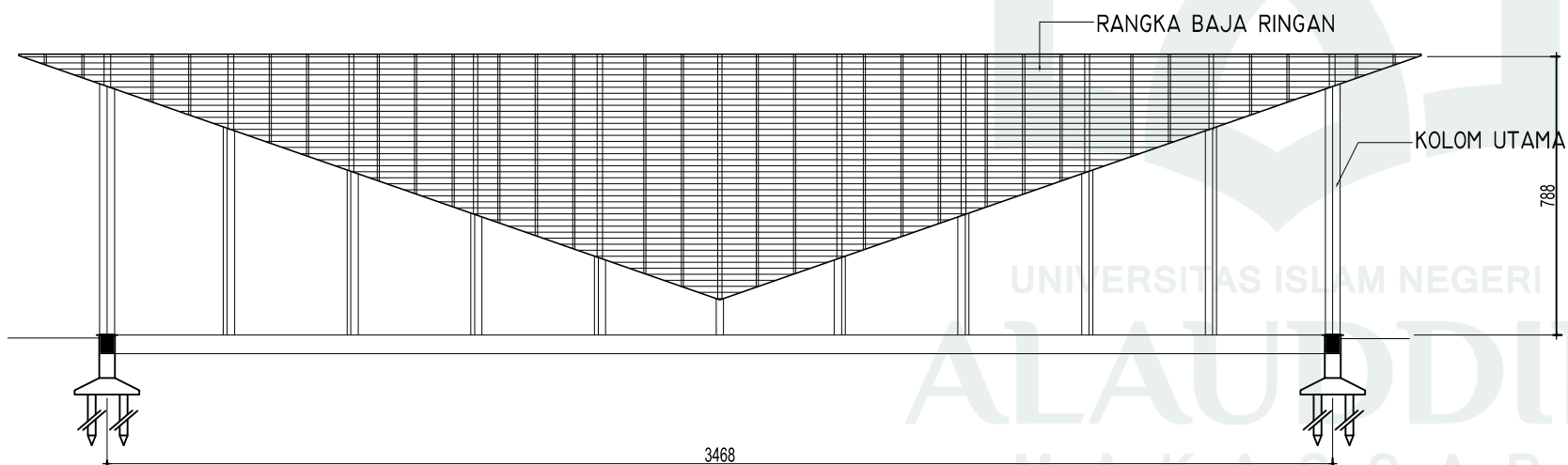
HALAMAN

LEMBAR TOTAL

18 30



POTONGAN A-A
1:200

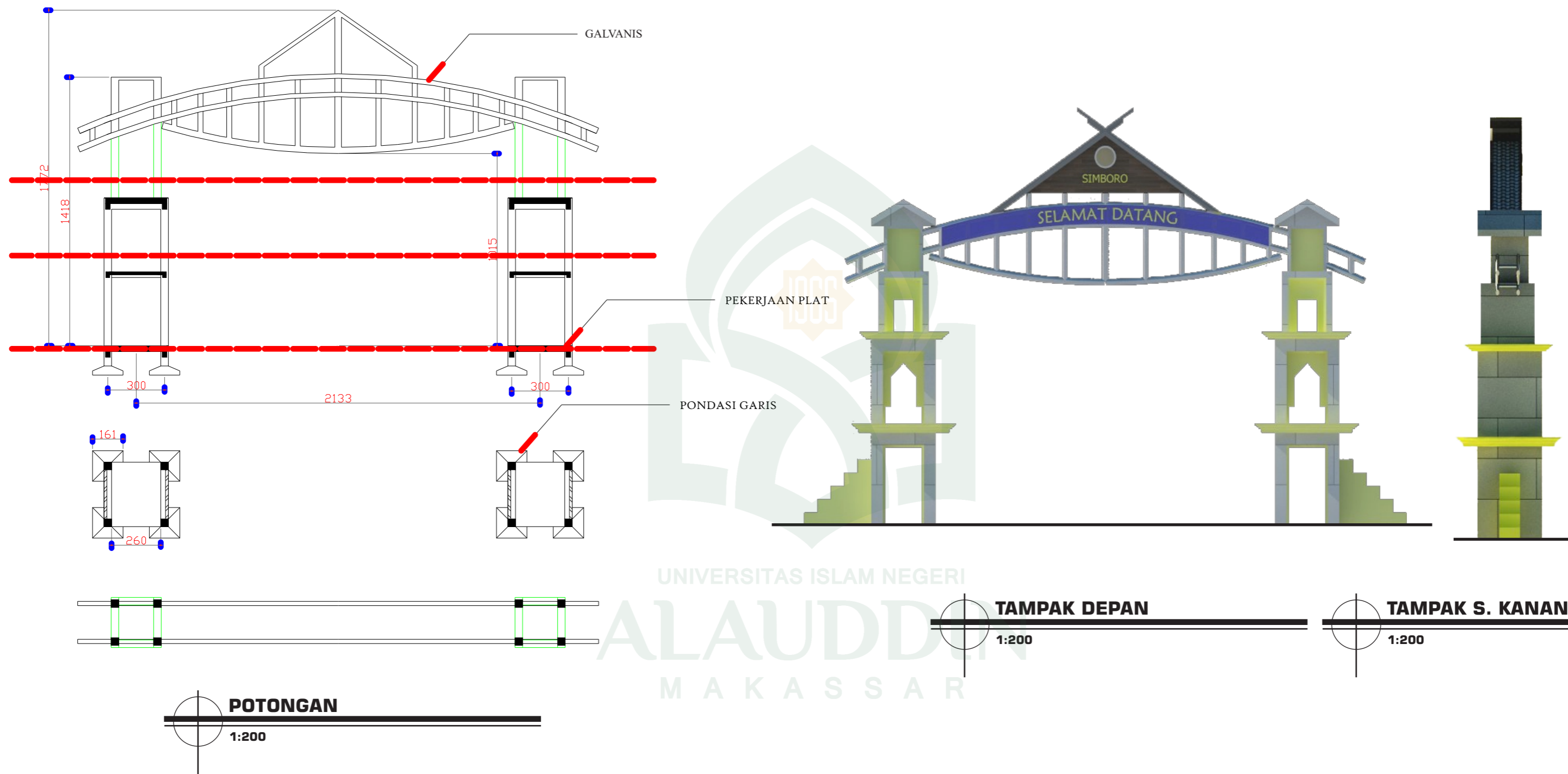


POTONGAN B-B
1:200



TEKNIK ARSITEKTUR
FAKULTAS SAINS DAN TEKNOLOGI
UNIRSTITAS ISLAM NEGERI MAKASSAR
2015

	DOSEN PEMBIMBING	DOSEN PENGUJI	KEPALA STUDIO	MAHASISWA	GAMBAR	JUDUL	HALAMAN	
							LEMBAR	TOTAL
	Sriany Ersina, ST., M.T Mutmainnah, S.T., M.T	DR. Hasyim Haddade, M.,Ag A. Idham Pananrangi, S., Msi Aisyah Rahman, ST., M.T	Marwati, S.T., M.T	Agus Salim	Denah	Kawasan Pantai Simboro di Kota Mamuju Sebagai Wisata Outbound	19	30



TEKNIK ARSITEKTUR
 FAKULTAS SAINS DAN TEKNOLOGI
 UNIVERSITAS ISLAM NEGERI MAKASSAR
 2015

DOSEN PEMBIMBING

Sriany Ersina, S.T., M.T
 Mutmainnah, S.T., M.T

DOSEN PENGUJI

DR. Hasyim Haddade, M., Ag
 A. Idham Pananrangi, S., Msi
 Aisyah Rahman, ST., M.T

KEPALA STUDIO

Marwati, S.T., M.T

MAHASISWA

Agus Salim

GAMBAR

Tampak &
 Potongan
 Baruga

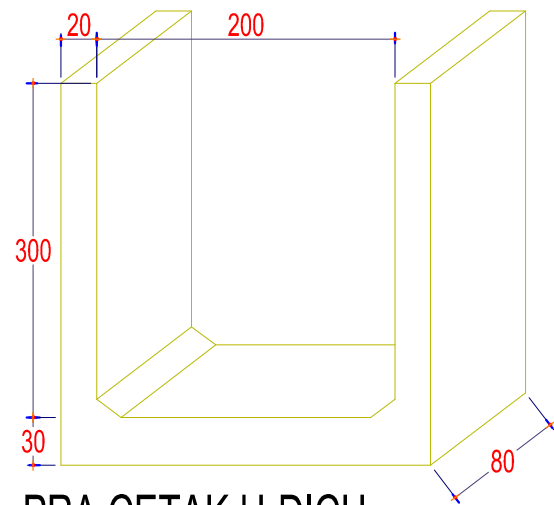
JUDUL

Kawasan Pantai Simboro di Kota
 Mamuju Sebagai Wisata Outbound

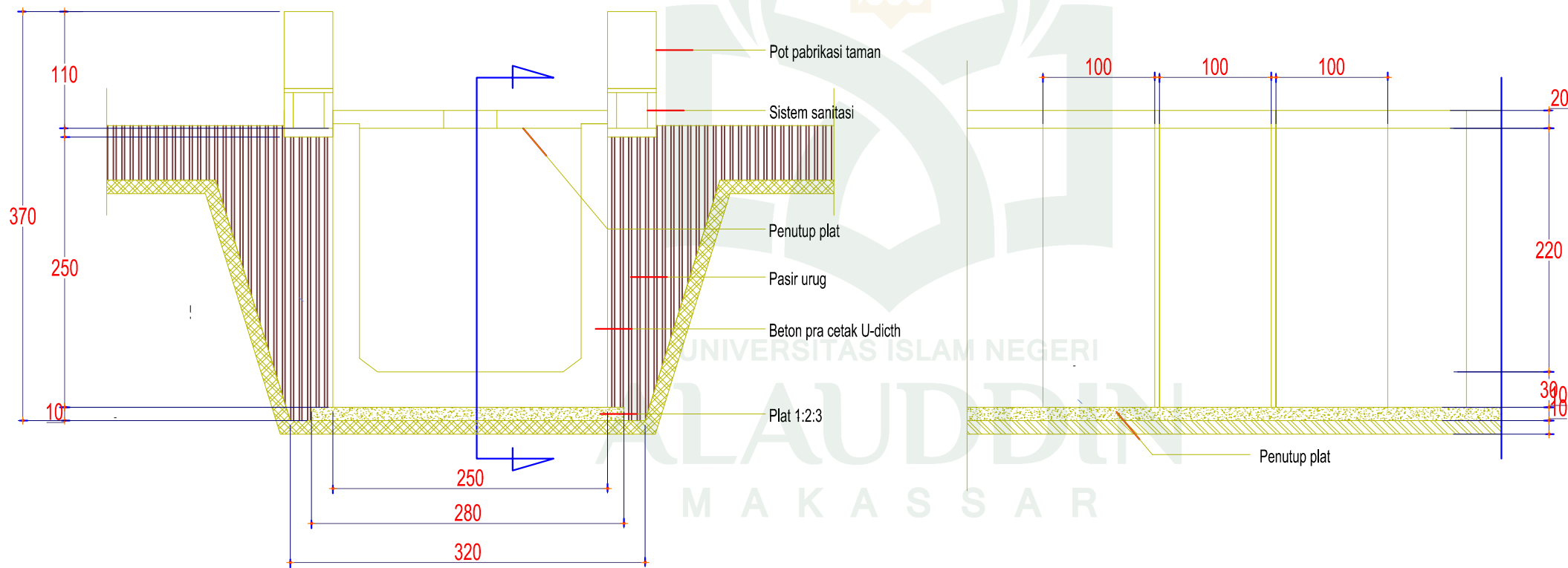
HALAMAN

LEMBAR TOTAL

20 30



PRA CETAK U-DICH
1:50



POTONGAN A-A
1:50

POTONGAN B-B
1:50



TEKNIK ARSITEKTUR
FAKULTAS SAINS DAN TEKNOLOGI
UNIRSTAS ISLAM NEGERI MAKASSAR
2015

DOSEN PEMBIMBING

Sriany Ersina, ST., M.T
Mutmainnah, S.T., M.T

DOSEN PENGUJI

DR. Hasyim Haddade, M., Ag
A. Idham Pananrangi, S., Msi
Aisyah Rahman, ST., M.T

KEPALA STUDIO

Marwati, S.T., M.T

MAHASISWA

Agus Salim

GAMBAR

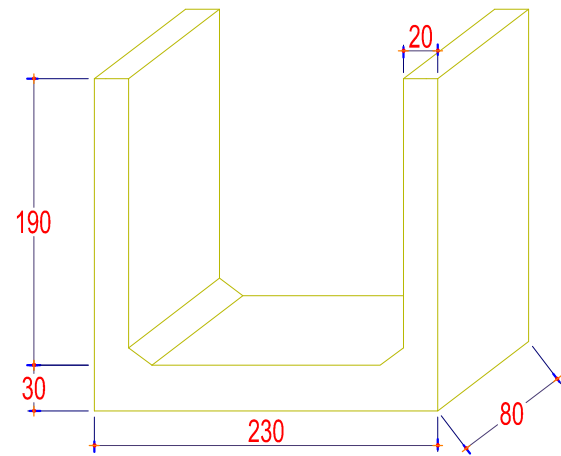
Detail utilitas

JUDUL

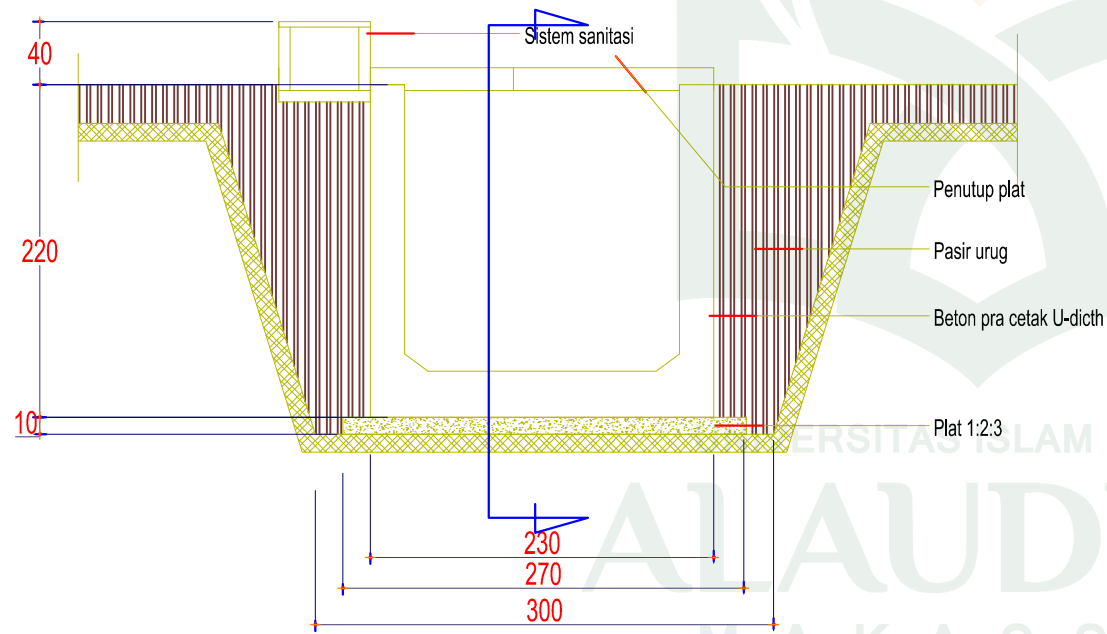
Kawasan Pantai Simboro di Kota
Mamuju Sebagai Wisata Outbound

HALAMAN	
LEMBAR	TOTAL

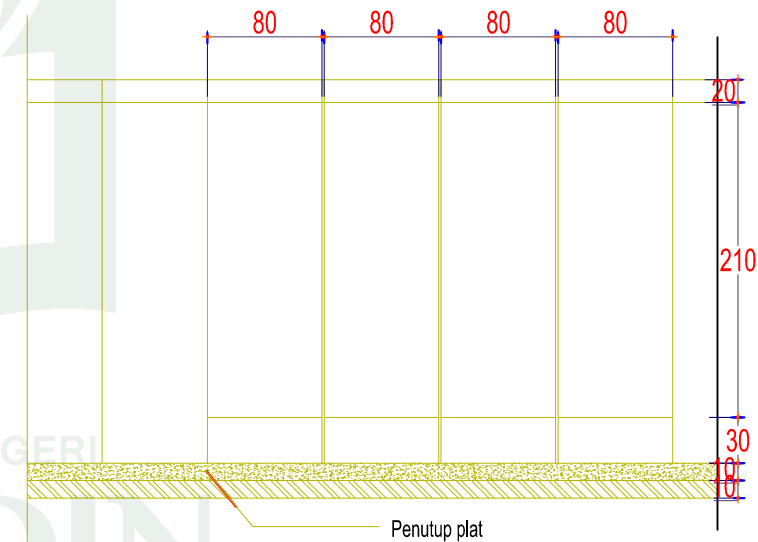
21	30
----	----



PRA CETAK U-DICH
1:50



POTONGAN A-A
1:50



POTONGAN B-B
1:50



TEKNIK ARSITEKTUR
FAKULTAS SAINS DAN TEKNOLOGI
UNIRSTITAS ISLAM NEGERI MAKASSAR
2015

DOSEN PEMBIMBING

Sriany Ersina, ST., M.T
Mutmainnah, S.T., M.T

DOSEN PENGUJI

DR. Hasyim Haddade, M., Ag
A. Idham Pananrangi, S., Msi
Aisyah Rahman, ST., M.T

KEPALA STUDIO

Marwati, S.T., M.T

MAHASISWA

Agus Salim

GAMBAR

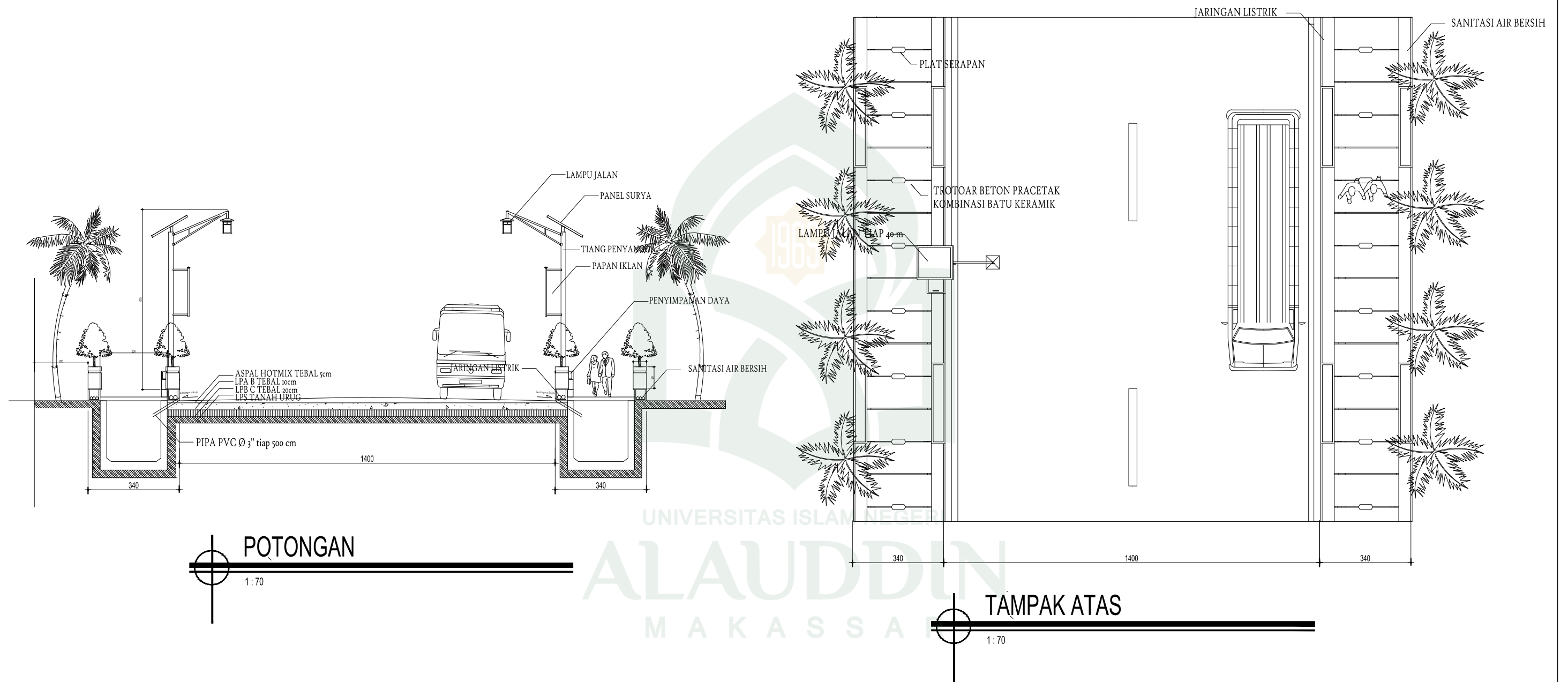
Detail utilitas

JUDUL

Kawasan Pantai Simboro di Kota
Mamuju Sebagai Wisata Outbound

HALAMAN
LEMBAR TOTAL

22 30



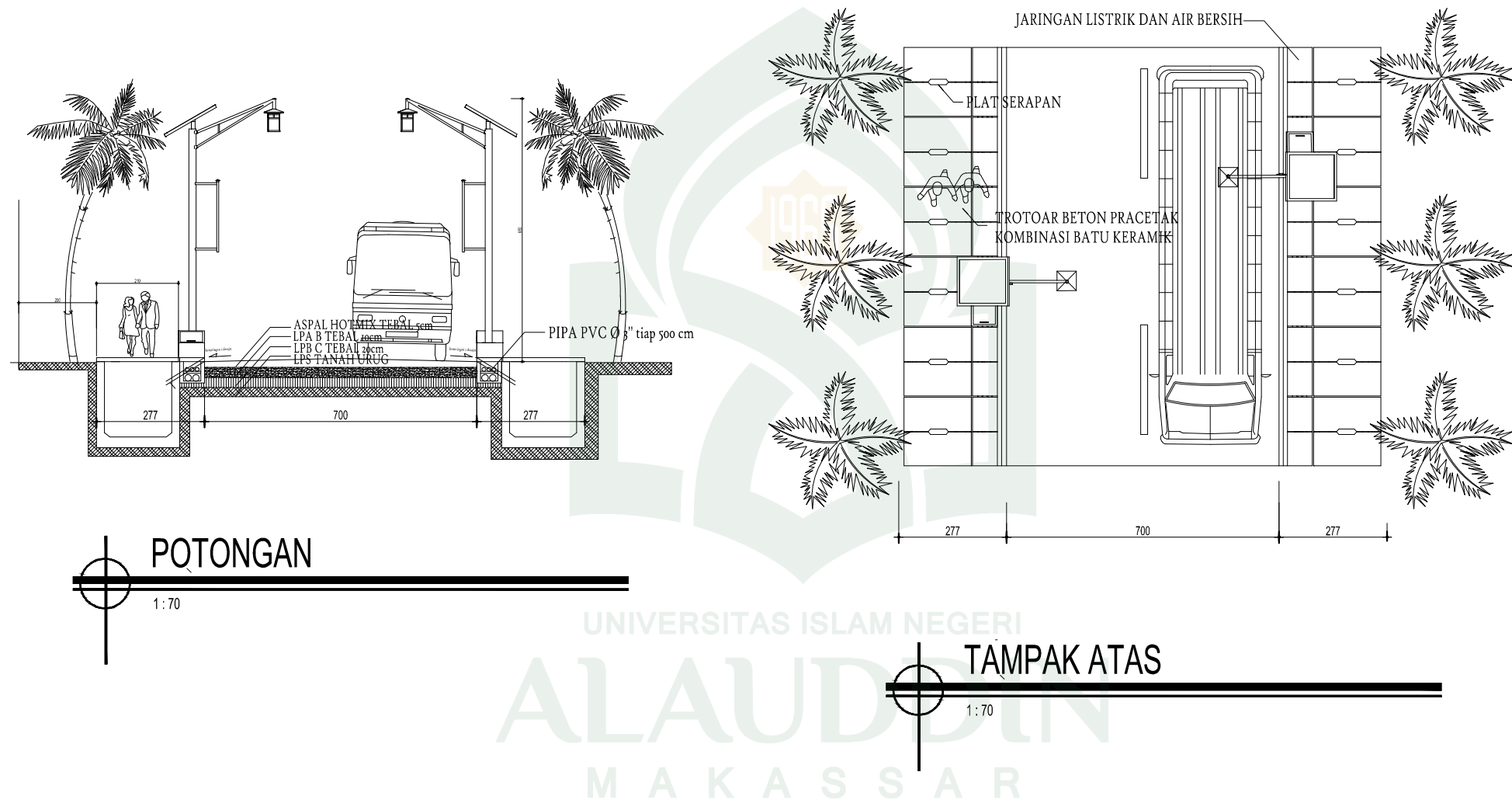
POTONGAN
1:70

TAMPAK ATAS
1:70



TEKNIK ARSITEKTUR
FAKULTAS SAINS DAN TEKNOLOGI
UNIRSTITAS ISLAM NEGERI MAKASSAR
2015

	DOSEN PEMBIMBING	DOSEN PENGUJI	KEPALA STUDIO	MAHASISWA	GAMBAR	JUDUL	HALAMAN	
							LEMBAR	TOTAL
	Sriany Ersina, ST., M.T Mutmainnah, S.T., M.T	DR. Hasyim Haddade, M., Ag A. Idham Pananrangi, S., Msi Aisyah Rahman, ST., M.T	Marwati, S.T., M.T	Agus Salim	Detail jalan	Kawasan Pantai Simboro di Kota Mamuju Sebagai Wisata Outbound	23	30

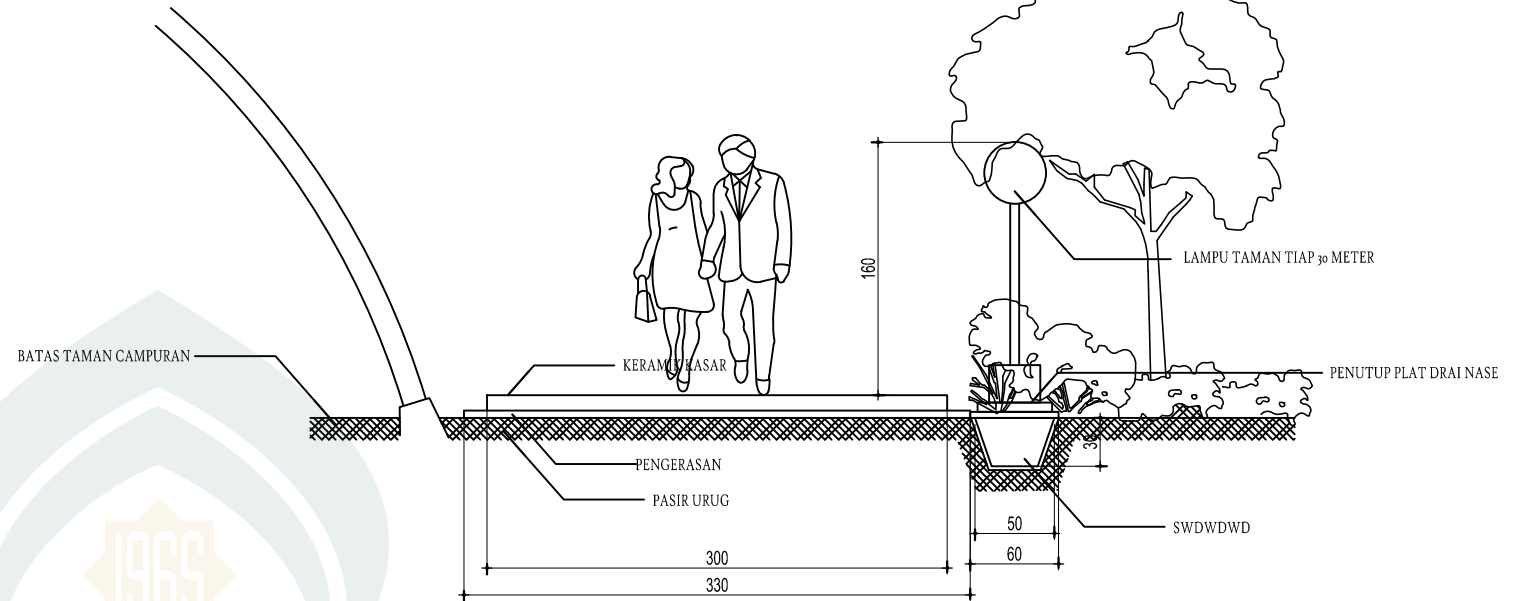
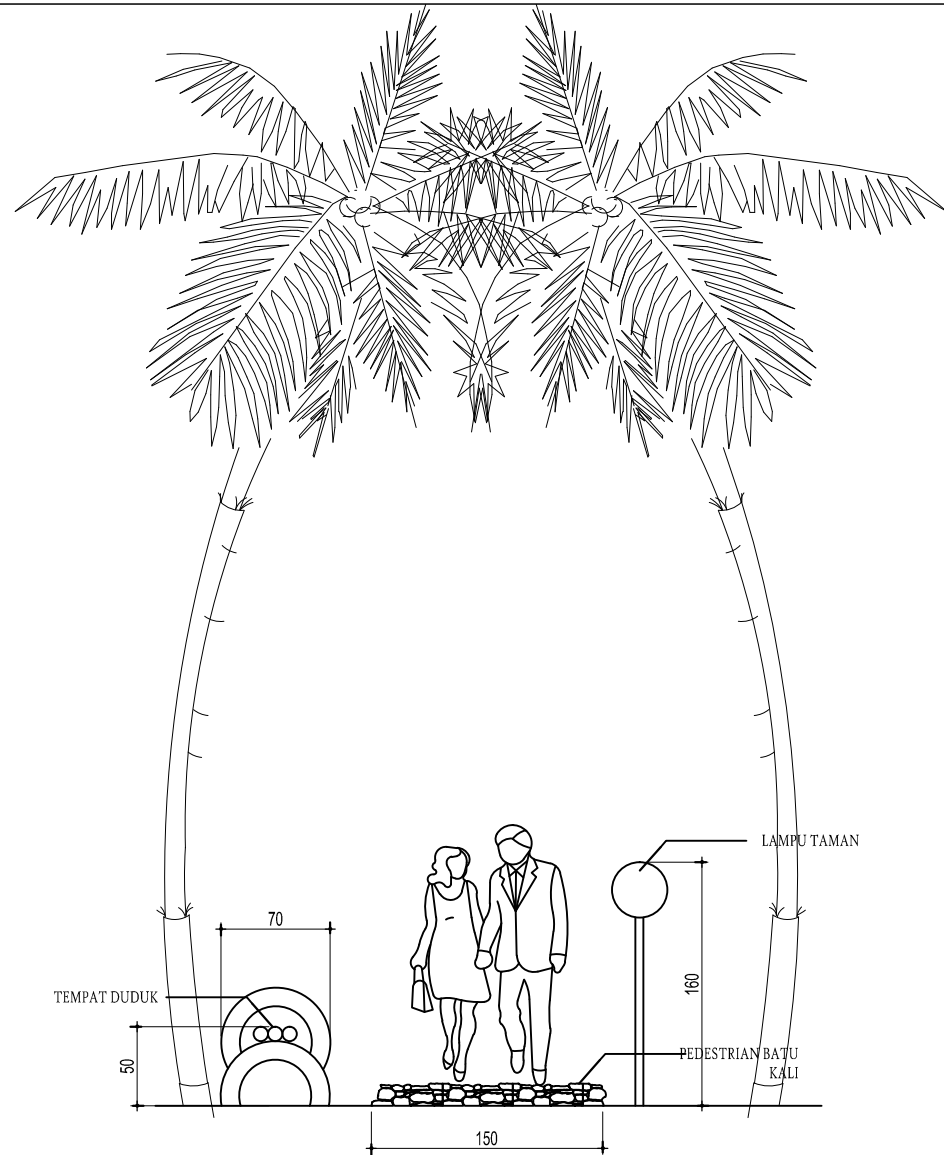


UNIVERSITAS ISLAM NEGERI
ALAUDDIN
 MAKASSAR

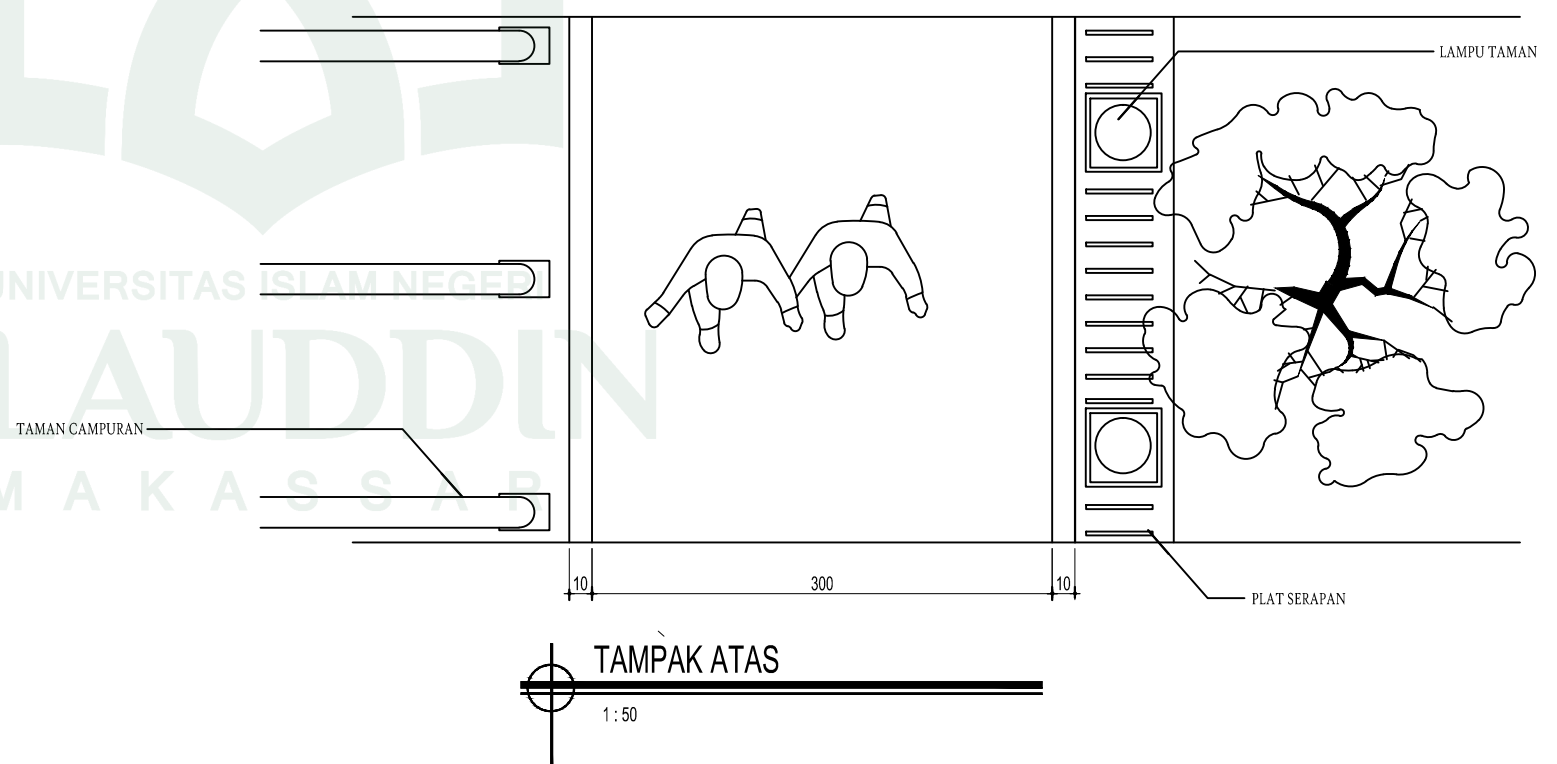
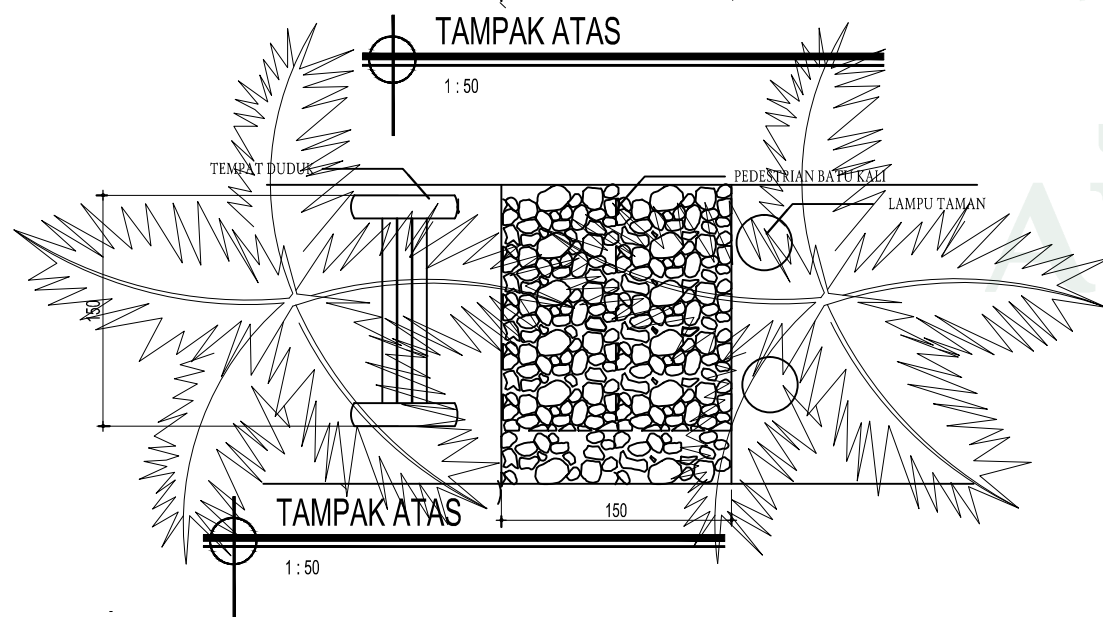


TEKNIK ARSITEKTUR
FAKULTAS SAINS DAN TEKNOLOGI
UNIRISITAS ISLAM NEGERI MAKASSAR
 2015

	DOSEN PEMBIMBING	DOSEN PENGUJI	KEPALA STUDIO	MAHASISWA	GAMBAR	JUDUL	HALAMAN	
							LEMBAR	TOTAL
	Sriany Ersina, ST., M.T Mutmainnah, S.T., M.T	DR. Hasyim Haddade, M., Ag A. Idham Pananrangi, S., Msi Aisyah Rahman, ST., M.T	Marwati, S.T., M.T	Agus Salim	Detail jalan	Kawasan Pantai Simboro di Kota Mamuju Sebagai Wisata Outbound	24	30



POTONGAN
1:50



TEKNIK ARSITEKTUR
FAKULTAS SAINS DAN TEKNOLOGI
UNIRSTAS ISLAM NEGERI MAKASSAR
2015

DOSEN PEMBIMBING

Sriany Ersina, ST., M.T
Mutmainnah, S.T., M.T

DOSEN PENGUJI

DR. Hasyim Haddade, M., Ag
A. Idham Pananrangi, S., Msi
Aisyah Rahman, ST., M.T

KEPALA STUDIO

Marwati, S.T., M.T

MAHASISWA

Agus Salim

GAMBAR

Detail jalan

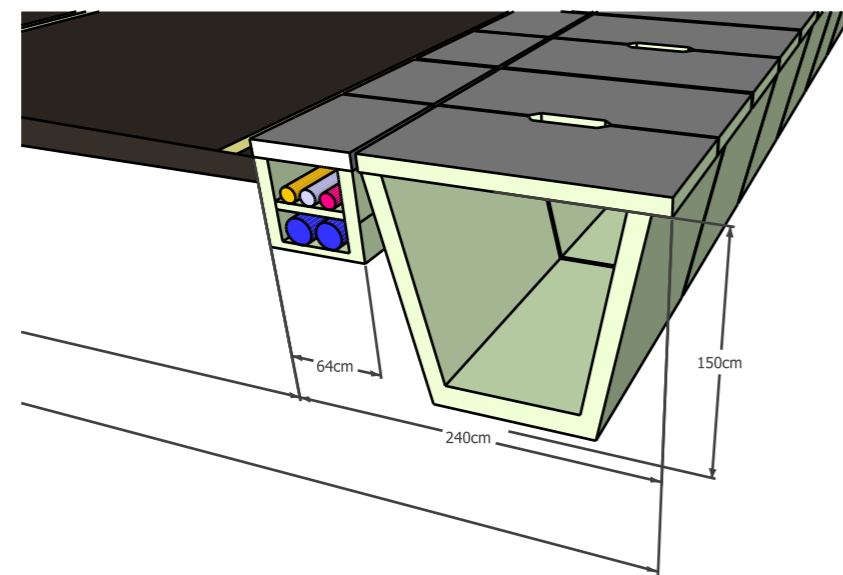
JUDUL

Kawasan Pantai Simboro di Kota
Mamuju Sebagai Wisata Outbound

HALAMAN

LEMBAR TOTAL

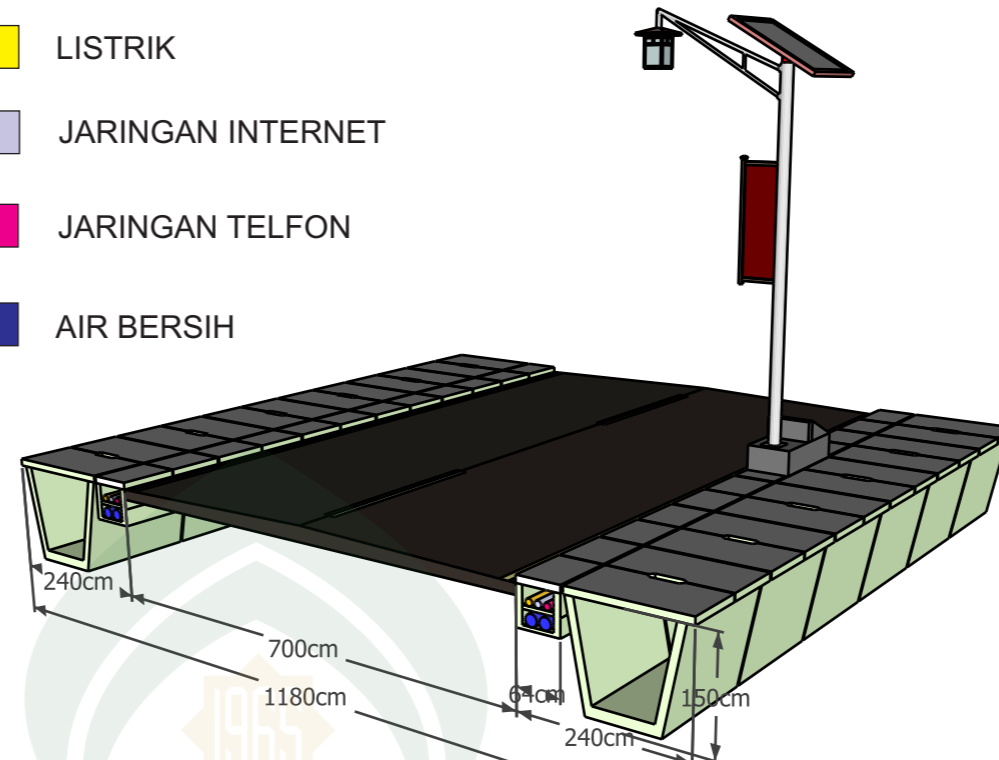
25 30



DETAIL UTILITAS JALAN KOLEKTOR

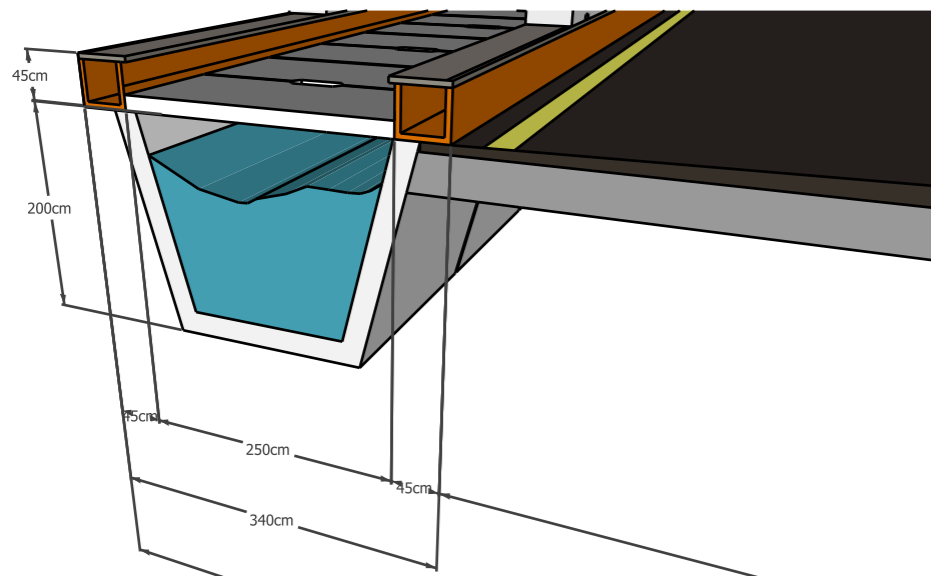
1:500

- LISTRIK
- JARINGAN INTERNET
- JARINGAN TELFON
- AIR BERSIH



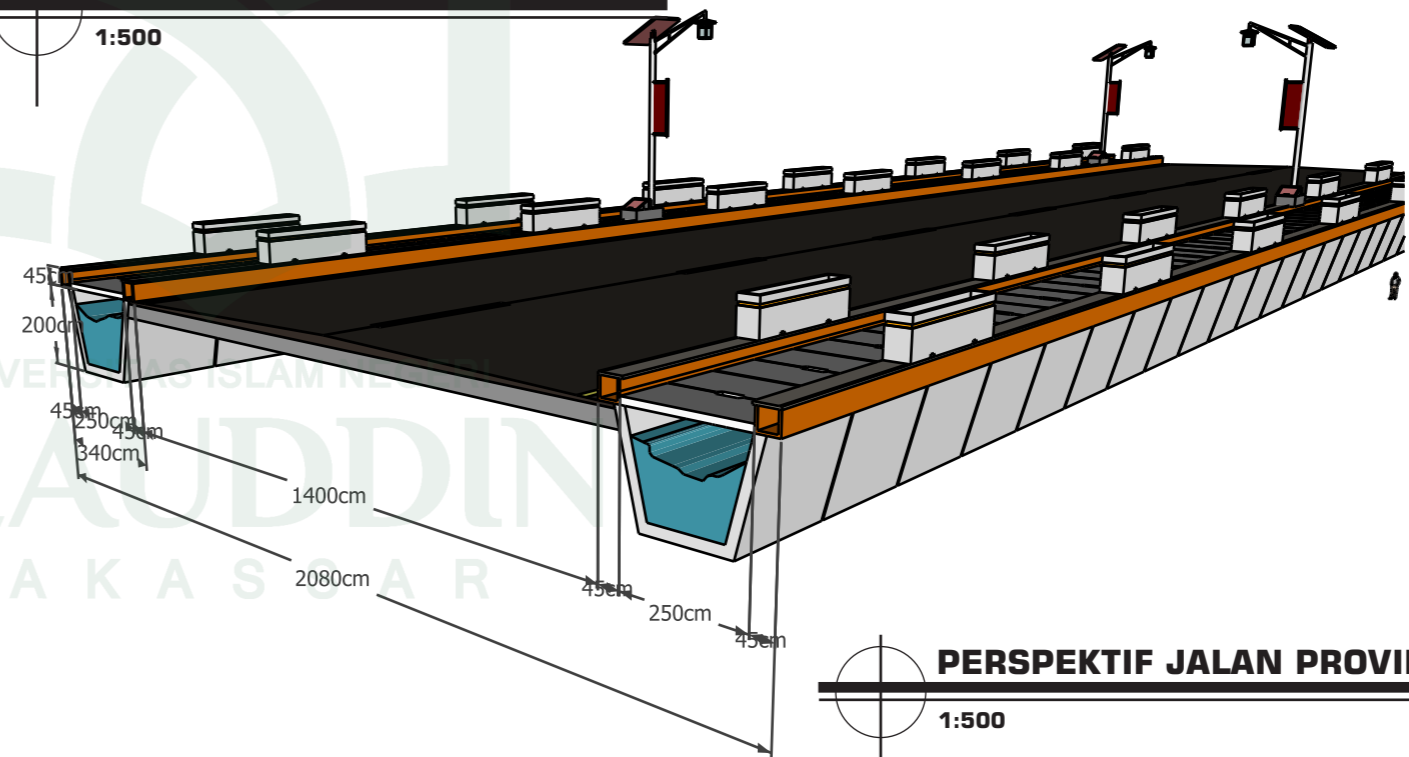
PERSPEKTIF JALAN KOLEKTOR

1:500



DETAIL UTILITAS JALAN PROVINSI

1:500



PERSPEKTIF JALAN PROVINSI

1:500



TEKNIK ARSITEKTUR
FAKULTAS SAINS DAN TEKNOLOGI
UNIVERSITAS ISLAM NEGERI MAKASSAR
2015

DOSEN PEMBIMBING

Sriany Ersina, S.T., M.T
Mutmainnah, S.T., M.T

DOSEN PENGUJI

DR. Hasyim Haddade, M., Ag
A. Idham Pananrangi, S., Msi
Aisyah Rahman, ST., M.T

KEPALA STUDIO

Marwati, S.T., M.T

MAHASISWA

Agus Salim

GAMBAR

Detail utilitas
&
Sirkulasi

JUDUL

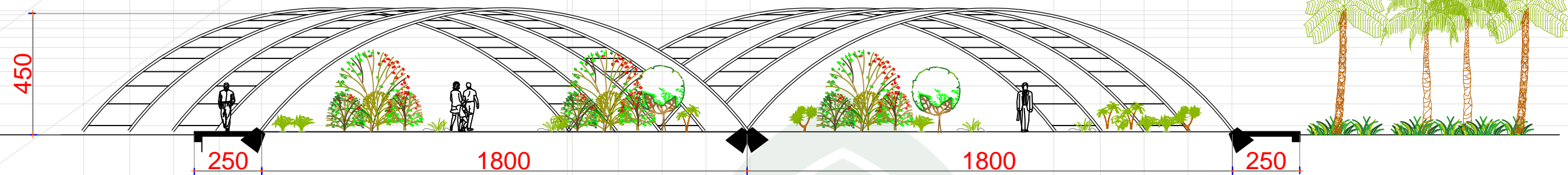
Kawasan Pantai Simboro di Kota
Mamuju Sebagai Wisata Outbound

HALAMAN

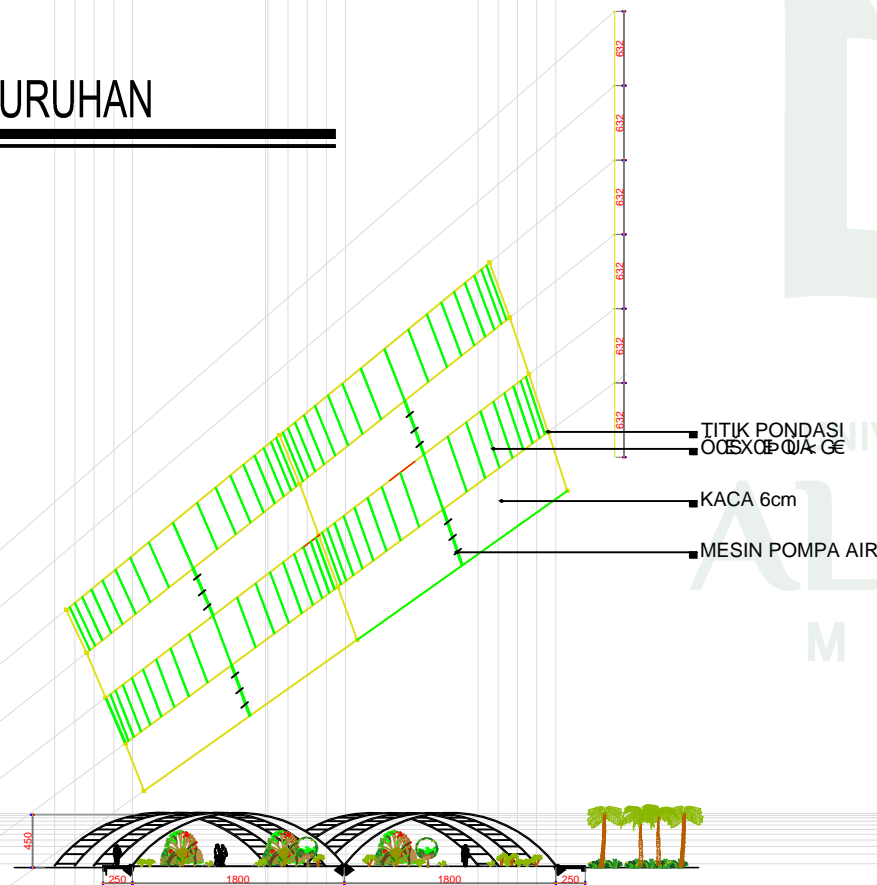
LEMBAR TOTAL

26 30

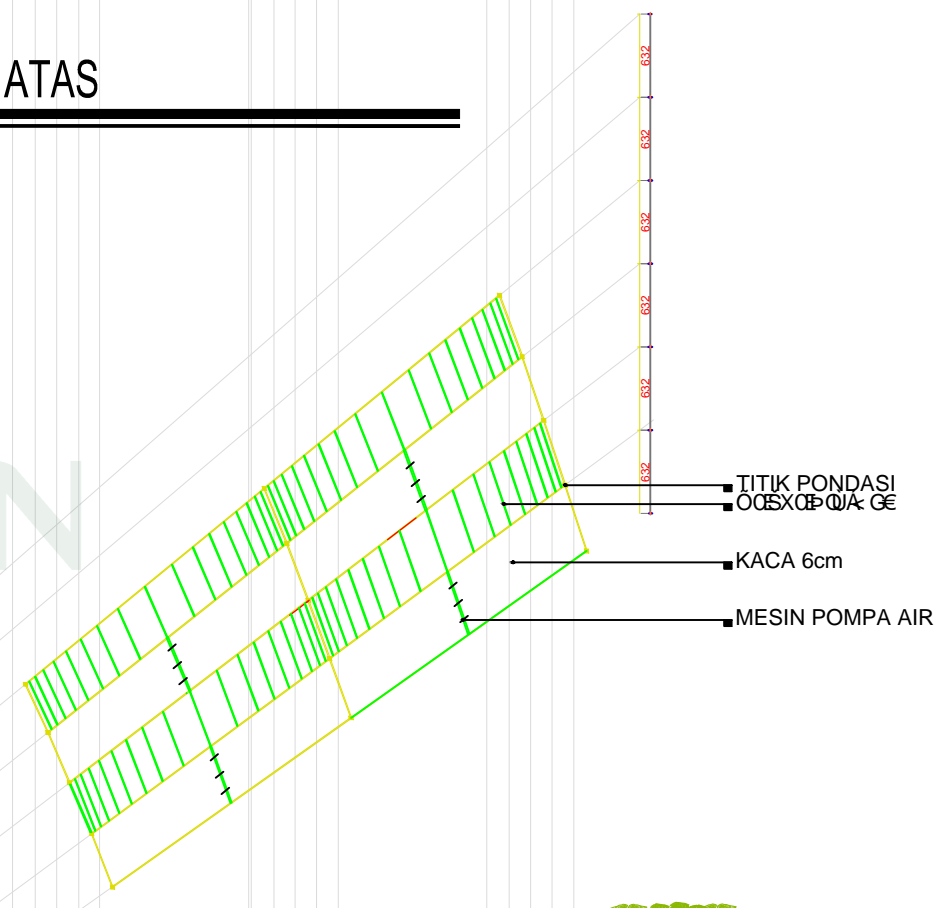
POTONGAN
1:60



TAMPAK KESELURUHAN
1:150



TAMPAK ATAS
1:120



**TEKNIK ARSITEKTUR
FAKULTAS SAINS DAN TEKNOLOGI
UNIRSTITAS ISLAM NEGERI MAKASSAR
2015**

DOSEN PEMBIMBING

Sriany Ersina, ST., M.T
Mutmainnah, S.T., M.T

DOSEN PENGUJI

DR. Hasyim Haddade, M.,Ag
A. Idham Pananrangi, S., Msi
Aisyah Rahman, ST., M.T

KEPALA STUDIO

Marwati, S.T., M.T

MAHASISWA

Agus Salim

GAMBAR

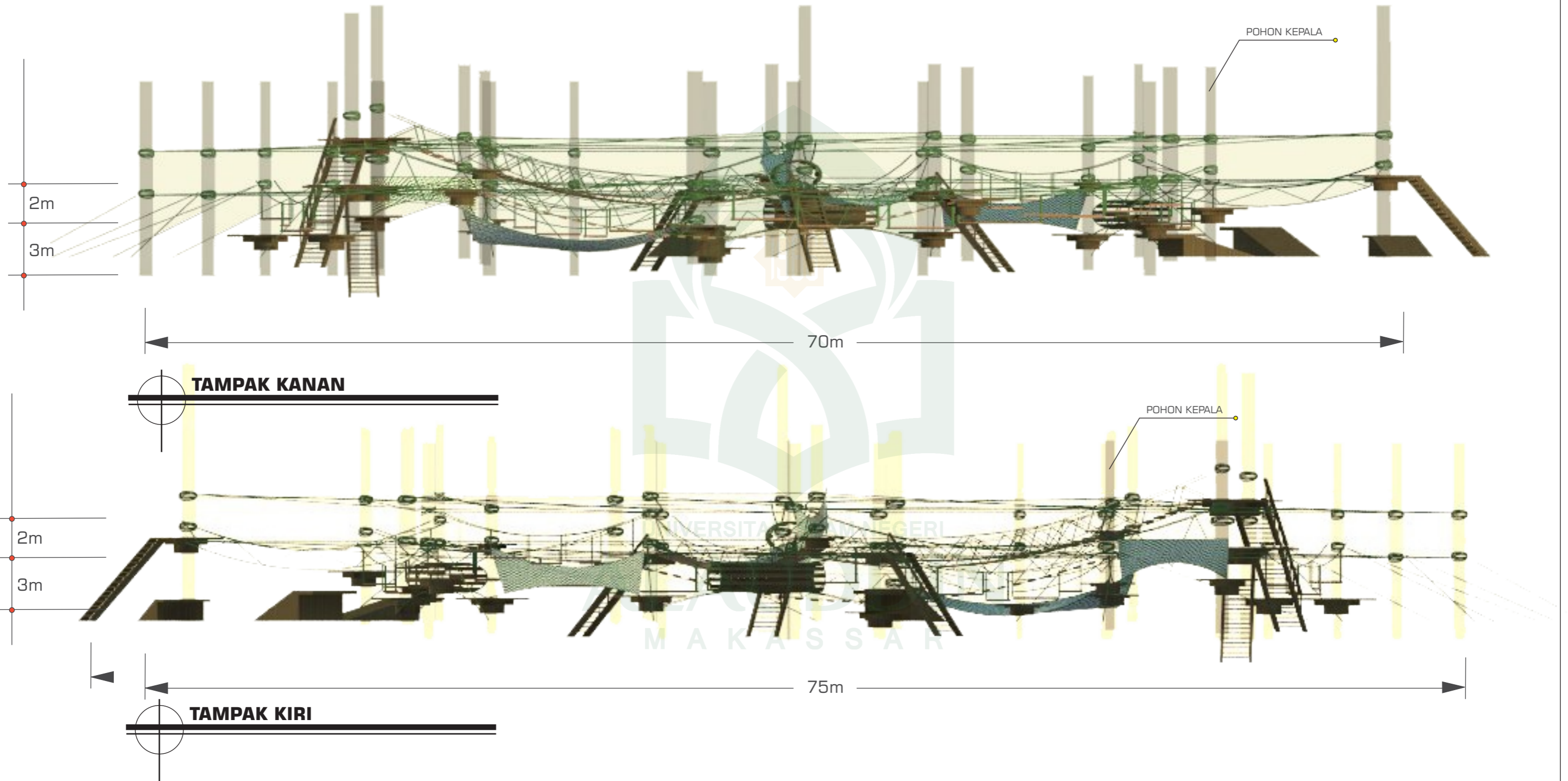
Detail atap
kebun
campuran

JUDUL

Kawasan Pantai Simboro di Kota
Mamuju Sebagai Wisata Outbound

HALAMAN
LEMBAR TOTAL

2730



TEKNIK ARSITEKTUR
 FAKULTAS SAINS DAN TEKNOLOGI
 UNIVERSITAS ISLAM NEGERI MAKASSAR
 2015

DOSEN PEMBIMBING

Sriany Ersina, S.T., M.T
 Mutmainnah, S.T., M.T

DOSEN PENGUJI

DR. Hasyim Haddade, M., Ag
 A. Idham Pananrangi, S., Msi
 Aisyah Rahman, ST., M.T

KEPALA STUDIO

Marwati, S.T., M.T

MAHASISWA

Agus Salim

GAMBAR

Tampak
 Outbound
 Khusus dewasa

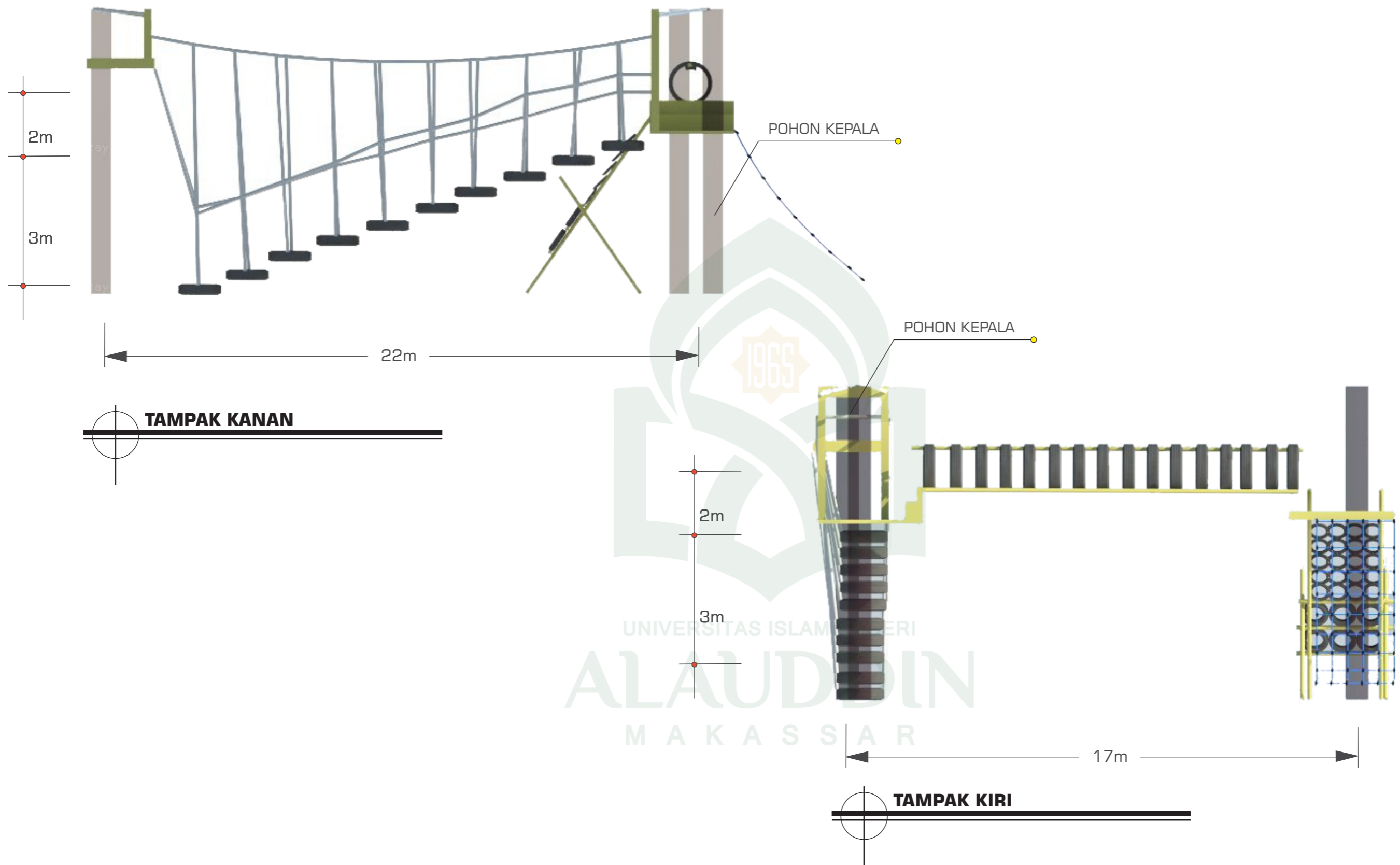
JUDUL

Kawasan Pantai Simboro di Kota
 Mamuju Sebagai Wisata Outbound

HALAMAN

LEMBAR TOTAL

28 30



TEKNIK ARSITEKTUR
 FAKULTAS SAINS DAN TEKNOLOGI
 UNIVERSITAS ISLAM NEGERI MAKASSAR
 2015

DOSEN PEMBIMBING

Sriany Ersina, S.T., M.T
 Mutmainnah, S.T., M.T

DOSEN PENGUJI

DR. Hasyim Haddade, M., Ag
 A. Idham Pananrangi, S., Msi
 Aisyah Rahman, ST., M.T

KEPALA STUDIO

Marwati, S.T., M.T

MAHASISWA

Agus Salim

GAMBAR

Tampak
 Outbound
 Khusus anak


JUDUL

Kawasan Pantai Simboro di Kota
 Mamuju Sebagai Wisata Outbound

HALAMAN

LEMBAR TOTAL

29 30



PERSPEKTIF PRA CETAK POT



PERSPEKTIF JALAN TROTOAR



PERSPEKTIF JALAN PRO



TEKNIK ARSITEKTUR
FAKULTAS SAINS DAN TEKNOLOGI
UNIVERSITAS ISLAM NEGERI MAKASSAR
2015

	DOSEN PEMBIMBING	DOSEN PENGUJI	KEPALA STUDIO	MAHASISWA	GAMBAR	JUDUL	HALAMAN	
							LEMBAR	TOTAL
	Sriany Ersina, S.T., M.T Mutmainnah, S.T., M.T	DR. Hasyim Haddade, M., Ag A. Idham Pananrangi, S., Msi Aisyah Rahman, ST., M.T	Marwati, S.T., M.T	Agus Salim	Perspektif Detail	Kawasan Pantai Simboro di Kota Mamuju Sebagai Wisata Outbound	30	30