

**PENGEMBANGAN KEPARIWISATAAN DENGAN PENDEKATAN
KEPULAUAN DI WILAYAH PULAU MUNA
PROVINSI SULAWESI TENGGARA**



Skripsi

Diajukan untuk Memenuhi Salah Satu Syarat Meraih Gelar
Sarjana Teknik Perencanaan Wilayah dan Kota
pada Fakultas Sains dan Teknologi
UIN Alauddin Makassar

UNIVERSITAS ISLAM NEGERI

ALAUDDIN

Oleh

ZULHINAS NYILAM CAHYA

NIM. 60800113007

**JURUSAN TEKNIK PERENCANAAN WILAYAH DAN KOTA
FAKULTAS SAINS DAN TEKNOLOGI
UIN ALAUDDIN MAKASSAR
TAHUN 2018**

PERNYATAAN KEASLIAN SKRIPSI

Dengan penuh kesadaran, penulis yang bertanda tangan di bawah ini menyatakan bahwa skripsi ini benar adalah hasil karya penyusun sendiri. Jika di kemudian hari terbukti bahwa ia merupakan duplikat, tiruan, plagiat, atau dibuat oleh orang lain, sebagian atau seluruhnya, maka skripsi dan gelar yang diperoleh karenanya batal demi hukum.

Samata - Gowa, Maret 2018

Penulis,



ZULHINAS NYILAM CAHYA

NIM: 60800113007

UNIVERSITAS ISLAM NEGERI

ALAUDDIN

M A K A S S A R

PERSETUJUAN SKRIPSI

Judul Skripsi : Pengembangan Kepariwisata dengan Pendekatan Kepulauan
di Wilayah Pulau Muna Provinsi Sulawesi Tenggara

Nama Mahasiswa : Zulhinas Nyilam Cahya

NIM : 60800113007

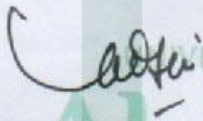
Jurusan : Perencanaan Wilayah dan Kota

Fakultas : Sains dan Teknologi



Disetujui Komisi Pembimbing

Pembimbing I

Pembimbing II


Ir. Jufriadi, S.T., M.SP
Fadhil Surur, S.T., M.Si

Mengetahui

Dekan Fakultas Sains dan Teknologi
UIN Alauddin MakassarKetua Jurusan Teknik Perencanaan wilayah
dan kota
Prof. Dr. H. Arifuddin, M.Ag
NIP. 19691205 199303 100 1
Dr. H. Muhammad Anshar, S.Pt., M.Si
NIP. 19760603 200212 1 00 5

PENGESAHAN SKRIPSI

Skripsi yang berjudul, "Pengembangan Kepariwisata dengan Pendekatan Kepuluan di Wilayah Pulau Muna Provinsi Sulawesi Tenggara" yang disusun oleh Zulhinas Nyilam Cahya, NIM: 60800113007, mahasiswa Jurusan Teknik Perencanaan Wilayah dan Kota pada Fakultas Sains dan Teknologi UIN Alauddin Makassar, telah diuji dan dipertahankan dalam sidang *munaqasyah* yang diselenggarakan pada hari Kamis, tanggal 28 Maret 2018, dinyatakan telah dapat diterima sebagai salah satu syarat untuk memperoleh gelar Sarjana Perencanaan Wilayah Kota dalam Ilmu Teknik Perencanaan Wilayah dan Kota, Jurusan Teknik Perencanaan Wilayah dan Kota.

Makassar, 28 Maret 2018

DEWAN PENGUJI:

Ketua	: Prof. Dr. H. Arifuddin, M.Ag	(.....)
Sekretaris	: Iyan Awaluddin, S.T., M.T.	(.....)
Munaqisy I	: Dr.Syahriar Tato, M.Si	(.....)
Munaqisy II	: Dr. Kurniati, M.Ag	(.....)
Pembimbing I	: Ir. Jufriadi, S.T., M.SP	(.....)
Pembimbing II	: Fadhil Surur, S.T., M.Si.	(.....)

Diketahui oleh:
Dekan Fakultas Sains dan Teknologi
UIN Alauddin Makassar,



Prof. Dr. H. Arifuddin., M.Ag.
NIP. 19691205 199303 1 00 1

KATA PENGANTAR

بِسْمِ اللَّهِ الرَّحْمَنِ الرَّحِيمِ

Assalamu Alaikum Wr. Wb.

Syukur Alhamdulillah penulis panjatkan kepada Allah Subhanahu Wata'ala, yang telah melimpahkan rahmat ilmu dan pengetahuan kepada penulis, sehingga penulisan dapat melakukan penelitian, menyusun, dan menyelesaikan skripsi ini guna memenuhi salah satu syarat untuk mencapai gelar Sarjana Perencanaan Wilayah Kota di Universitas Islam Negeri Alauddin Makassar. Judul skripsi yang penulis susun adalah “Pengembangan Kepariwisataaan Dengan Pendekatan Kepulauan di Wilayah Pulau Muna Provinsi Sulawesi Tenggara”.

Penulis menyadari sepenuhnya bahwa dalam penulisan skripsi ini cukup banyak hambatan dan rintangan yang penulis hadapi terutama karena keterbatasan-keterbatasan yang penulis miliki. Oleh karena itu, dengan segala kerendahan hati penulis mengharapkan saran dan kritik dari para pembaca basahan masukan sehingga dapat berguna bagi baik penulis maupun bagi pembaca pada umumnya.

Mengingat keterbatasan kemampuan dan pengetahuan penulis serta kendala-kendala yang ada maka penulis menyadari penulisan skripsi ini tidak akan selesai tanpa bantuan dan bimbingan berbagai pihak. Untuk itu dalam bagian ini penulis ingin menyampaikan banyak terima kasih kepada kedua orang tuaku tercinta, Agus Dangka S.Pd dan Amsiyah S.Pd, serta pihak-pihak yang sudah

memberikan bantuan, dukungan, semangat, bimbingan dan saran-saran, sehingga skripsi ini dapat terselesaikan. Rasa terima kasih ingin penulis sampaikan kepada:

1. Bapak Jufriadi, S.T., M.SP selaku pembimbing I dan bapak Fadhil Surur, S.T., M.Si selaku pembimbing II yang telah banyak meluangkan waktunya untuk membimbing dan membantu dalam penulisan skripsi ini
2. Bapak Prof. Dr. H. Arifuddin, M.Ag selaku Dekan Fakultas Sains dan Teknologi Universitas Islam Negeri Alauddin Makassar.
3. Dr. Muhammad Anshar, S.Pt, M.Si selaku Ketua Jurusan Teknik Perencanaan Wilayah dan Kota Universitas Islam Negeri Alauddin Makassar.
4. Ibu Risma Handayani, S.Ip., M.Si selaku sekretaris Jurusan Teknik Perencanaan Wilayah dan Kota Universitas Islam Negeri Alauddin Makassar.
5. Seluruh Dosen, Staf Akademik, Staf Jurusan Teknik Perencanaan Wilayah dan Kota, Staf Perpustakaan, Pengajar Fakultas Sains dan Teknologi Universitas Islam Negeri Alauddin Makassar yang telah memberikan penulis ilmu yang sangat berharga.
6. Pimpinan Dinas Pariwisata, Pimpinan Badan Perencanaan dan Pembangunan Daerah, Pimpinan Dinas Pekerjaan Umum dan Tata Ruang di Kabupaten Muna Barat, Kabupaten Muna, dan Kabupaten

Buton Tengah yang dengan senang hati menerima penulis untuk meneliti.

7. Saudara tercinta Isra Kita Suci Agus S.Pd, Faisal Paturusi S.E, Aning Sartika, Ulfah Dayanti, Nurmawadha Safaad, Faris Badrudin, Abdul Akram, Maryam dan Khayriyyah, yang tidak henti-hentinya memotifasi, dan mendukung penulis dalam menyelesaikan skripsi ini.
8. Teman dan sahabat seperjuangan Febrina Nuramadhani, Fitri Islamia Syafar, Nuriani, Yuyun Pratiwi, Asri Muliati Karimu, Wadi Opsima, Intan Kusuma, Indah Libriana dan Iin Wahyuni yang telah membantu dalam melaksanakan penelitian dan senantiasa memberikan motifasi selama menyelesaikan skripsi ini.
9. Teman-teman angkatan 2013 Teknik Perencanaan Wilayah dan Kotaserta semua keluarga besar Teknik Perencanaan Wilayah dan Kota

Penulis berharap skripsi ini dapat memberikan manfaat bagi semua pihak dan peneliti khususnya. Semoga Allah SWT melindungi dan memberikan berkah-Nya dan imbalan yang setimpal kepada semua pihak yang telah membantu dan membimbing penulis dalam menyelesaikan skripsi ini.

Wassalamu Alaikum Wr. Wb.

Makassar, 28 Maret 2018

Penulis,

ZULHINAS NYILAM CAHYA

ABSTRAK

Nama Penyusun : Zulhinas Nyilam Cahya
NIM : 60800113007
Judul Skripsi : “Pengembangan Kepariwisata dengan Pendekatan Kepulauan Di Wilayah Pulau Muna Provinsi Sulawesi Tenggara
Pembimbing : 1. Jufriadi, ST.,M.SP
2. Fadhil Surur, S.T., M.Si

Kegiatan penelitian yang dilakukan pada kesempatan kali ini adalah menyusun konsep pengembangan kepariwisataan dengan pendekatan kepulauan di wilayah Pulau Muna Provinsi Sulawesi Tenggara. Tujuan dari penelitian ini adalah menganalisis potensi karakteristik dan potensi kepariwisataan yang dapat dikembangkan serta mengidentifikasi kekuatan, kelemahan, peluang dan ancaman kemudian menentukan strategi pengembangan kepariwisataan berdasarkan faktor internal dan eksternal wisata setelah itu mendapatkan alternatif strategi yang akan diterapkan. Metode penelitian secara umum digunakan adalah metode penelitian survey. Metode penelitian survey adalah penelitian yang mengambil sampel dari satu populasi dan menggunakan kuesioner sebagai alat pengumpulan data yang pokok. Berdasarkan permasalahan tersebut akan dilakukan Analisis Deskriptif Kualitatif dan Teknik Skoring untuk mengetahui karakteristik dan potensi wisata yang dapat dikembangkan, serta Analisis SWOT. Kemudian dilakukan pembobotan untuk mendapatkan alternatif strategi. Penentuan faktor-faktor internal dan eksternal didasarkan pada hasil observasi, wawancara dengan responden dan telaah pustaka yang kemudian dinilai oleh responden. Dari hasil analisa diketahui bahwa alternatif strategi yang dapat digunakan dalam pengembangan kepariwisataan dengan pendekatan kepulauan yaitu melalui pengembangan objek wisata yang berdaya saing dengan merujuk pada kebijakan pemerintah.

Kata Kunci: Pengembangan Pariwisata, Pendekatan Kepulauan, Kebijakan Pemerintah

DAFTAR ISI

JUDUL	i
PERNYATAAN KEASLIAN SKRIPSI.....	ii
PERSETUJUAN SKRIPSI.....	iii
PENGESAHAN SKRIPSI	iv
KATA PENGANTAR.....	v
ABSTRAK.....	viii
DAFTAR ISI	ix
DAFTAR TABEL	xii
DAFTAR GRAFIK	xv
DAFTAR GAMBAR.....	xvi
DAFTAR PETA	xvii
BAB 1 PENDAHULUAN.....	1
A. Latar Belakang	1
B. Rumusan Masalah.....	6
C. Tujuan Dan Manfaat Penelitian.....	6
D. Ruang Lingkup Perencanaan.....	7
E. Sistematika Pembahasan	8
BAB II TINJAUAN PUSTAKA	10

A. Pengembangan Wilayah.....	10
B. Pengembangan Kepariwisata.....	12
C. Pengembangan Wilayah Pesisir Kepulauan	26
D. Kerangka Pikir	30
BAB III METEDOLOGI PENELITIAN	31
A. Lokasi Penelitian.....	31
B. Jenis dan Sumber Data	31
C. Metode Pengumpulan Data	32
D. Populasi dan Sampel	33
E. Variabel Penelitian	35
F. Metode Analisis Data	35
G. Defenisi Operasional.....	41
BAB IV HASIL DAN PEMBAHASAN	43
A. Kebijakan Umum Pariwisata	43
B. Gambaran Umum Wilayah.....	51
C. Karakteristik Potensi Wisata	75
D. Potensi Wisata Pesisir	86
E. Strategi Pengembangan.....	94
F. Pariwisata Dalam Perspektif Al-Qur'an dan Hadits	104
BAB V PENUTUP	109
A. Kesimpulan	109
B. Saran	109

DAFTAR PUSTAKA.....110

DAFTAR RIWAYAT HIDUP.....113

LAMPIRAN.....114



UNIVERSITAS ISLAM NEGERI
ALAUDDIN
M A K A S S A R

DAFTAR TABEL

Tabel 1. Sampel Penelitian	34
Tabel 2. Variabel Penelitian dan Skoring Objek Wisata.....	37
Tabel 3. Luas Wilayah dan Presentase Terhadap Luas Wilayah Menurut Kecamatan di Kabupaten Muna Barat.....	51
Tabel 4. Jumlah Kepadatan Penduduk di Kabupaten Muna Barat	53
Tabel 5. Produk Regional Bruto Menurut Lapangan Usaha Atas Dasar Harga Konstan Tahun Dasar 2010 Kabupaten Muna Barat, 2014-2016.....	54
Tabel 6. Sarana Pendidikan di Kabupaten Muna Barat Tahun 2016.....	55
Tabel 7. Sarana Kesehatan di Kabupaten Muna Barat Tahun 2016	56
Tabel 8. Sarana Ibadah di Kabupaten Muna Barat Tahun 2016.....	57
Tabel 9. Luas Wilayah dan Presentase Terhadap Luas Wilayah Menurut Kecamatan di Kabupaten Muna	59
Tabel 10. Jumlah Penduduk dan Kepadatan Penduduk di Kabupaten Muna Tahun 2016.....	61
Tabel 11. Produk Domestic Regional Bruto Menurut Lapangan Usaha Atas Dasar Harga Konstan Tahun Dasar 2010 Kabupaten Muna, 2013-2016.....	63
Tabel 12. Sarana Pendidikan di Kabupaten Muna Tahun 2016	64
Tabel 13. Sarana Kesehatan di Kabupaten Muna Tahun 2016	66
Tabel 14. Sarana Ibadah di Kabupaten Muna Tahun 2016	67

Tabel 15. Luas Wilayah dan Presentase Terhadap Luas Wilayah Menurut Kecamatan di Kabupaten Buton Tengah.....	70
Tabel 16. Jumlah Penduduk dan Kepadatan Penduduk di Kabupaten Buton Tengah Tahun 2016.....	71
Tabel 17. Produk Domestic Regional Bruto Menurut Lapangan Usaha Atas Dasar Harga Konstan Tahun Dasar 2010 Kabupaten Buton Tengah, 2013-2016.....	73
Tabel 18. Sarana Pendidikan di Kabupaten Buton Tengah Tahun 2016	74
Tabel 19. Sarana Kesehatan di Kabupaten Buton Tengah Tahun 2016.....	74
Tabel 20. Sarana Ibadah di Kabupaten Buton Tengah Tahun 2016	75
Tabel 21. Penilaian Potensi Internal Objek Wisata	87
Tabel 22. Penilaian Potensi Eksternal Objek Wisata.....	89
Tabel 23. Penilaian Potensi Fisik Pendukung Objek Wisata	91
Tabel 24. Klasifikasi Potensi Gabungan Objek Wisata	92
Tabel 25. Pembobotan Faktor Internal.....	95
Tabel 26. IFAS Faktor Kekuatan.....	96
Tabel 27. IFAS Faktor Kelemahan	97
Tabel 28. Pembobotan Faktor Eksternal	98
Tabel 29. EFAS Faktor Peluang	99
Tabel 30. IFAS Faktor Ancaman.....	100

Tabel 31. Pengembangan Kepariwisata dengan Pendekatan Kepulauan di Wilayah Pulau Muna Provinsi Sulawesi Tenggara	103
-------------------------------------------------------------------------------------------------------------------------------------	-----



DAFTAR GRAFIK

Grafik 1. Presentase Luas Wilayah Kabupaten Muna Barat.....	52
Grafik 2. Jumlah Penduduk di Kabupaten Muna Barat.....	53
Grafik 3. Presentase Luas Wilayah Kabupaten Muna 2016	60
Grafik 4. Jumlah Penduduk di Kabupaten Muna	62
Grafik 5. Presentase Luas Wilayah Kabupaten Buton Tengah	70
Grafik 6. Jumlah Penduduk di Kabupaten Buton Tengah	71



DAFTAR GAMBAR

Gambar 1. Model Perkembangan Pariwisata.....	41
Gambar 2. Permandian Matakidi	76
Gambar 3. Permandian Wakante	77
Gambar 4. Pulau Indo	77
Gambar 5. Pantai Pajala.....	78
Gambar 6. Pulau Gala Kecil	78
Gambar 7. Puncak Wakila	79
Gambar 8. Danau Napabale	81
Gambar 9. Pantai Meleura	82
Gambar 10. Pulau Towea.....	82
Gambar 11. Pantai Walengkabola.....	83
Gambar 12. Pantai Mutiara	84
Gambar 13. Pantai Wantopi.....	85
Gambar 14. Pantai Katembe	86
Gambar 15. Permandian Maobu	86
Gambar 16. Analisis Kuadran SWOT.....	101
Gambar 17. Matriks SWOT	102

DAFTAR PETA

Peta 1. Peta Administrasi Kabupaten Muna Barat.....	114
Peta 2. Peta Administrasi Kabupaten Muna	115
Peta 3. Peta Administasi Kabupaten Buton Tengah	116
Peta 4. Peta Penggunaan Lahan Kabupaten Muna Barat	117
Peta 5. Peta Penggunaan Lahan Kabupaten Muna.....	118
Peta 6. Peta Penggunaan Lahan Kabupaten Buton Tengah	119
Peta 7. Peta Potensi Wisata Kabupaten Muna Barat.....	120
Peta 8. Peta Potensi Wisata Kabupaten Muna	121
Peta 9. Peta Potensi Wisata Kabupaten Buton Tengah.....	122
Peta 10. Peta Hasil Analisis Kabupaten Muna Barat	123
Peta 11. Peta Hasil Analisis Kabupaten Muna.....	124
Peta 12. Peta Hasil Analisis Kabupaten Buton Tengah	125

BAB I

PENDAHULUAN

A. Latar Belakang

Indonesia dikenal sebagai negara kepulauan terbesar di dunia dengan jumlah pulau \pm 17.508 pulau yang dimilikinya dan garis pantai sepanjang 95.181 km. Potensi wisata bahari dan pantai dapat dieksplorasi secara optimal, dengan berbagai pendekatan pembangunan serta kebijakan ekonomi dan sosial, yang mendasarkan pada nilai-nilai budaya lokal, sehingga akar budaya masyarakat pantai setempat memberi warna eksotisme pengembangan pariwisata dan pelestarian lingkungan hayati daerah pantai (Wulandari, 2012).

Sulawesi Tenggara memiliki luas wilayah 148.140 km² yang dimana 74,25% atau 110.000 km² merupakan perairan (laut) dan 38.140 km² atau 25,75% merupakan wilayah daratan mencakup jazirah tenggara Pulau Sulawesi dan beberapa pulau kecil (Sulawesi Tenggara dalam Angka, 2015). Sulawesi Tenggara juga merupakan pulau yang menyimpan berbagai macam kekayaan alam, kekentalan kebudayaan, harmonisasi perilaku masyarakat dan kearifan lokal.

Dalam RTRW Provinsi Sulawesi Tenggara kawasan peruntukan pariwisata terdiri atas (1) kawasan pariwisata nasional yang terdiri atas Kawasan Strategis Pariwisata Nasional (KSPN) Wakatobi dan sekitarnya dan Kawasan Pengembangan Pariwisata Nasional (KPPN) meliputi KPPN Kendari dan sekitarnya, KPPN Rawa Aopa Watumohai dan sekitarnya serta KPPN

Baubau dan sekitarnya; (2) kawasan peruntukan wisata alam pada wilayah perairan laut dan daratan terdiri atas, Kabupaten Buton meliputi Pantai Jodoh, Pantai Katembe, Pantai Posoncui, Pantai Kasosona, Pantai Kancinaa, Pantai Hulu Wakoko, Pantai Topawabula, Pantai Banabungi, Pantai Pasir Banabungi, Pantai Sukua, Pantai Sangia Waode, Air Panas Warede-Rede, Air Panas Kaongkeongkea, Permandian Benteng Takimpo, Permandian Winto, Permandia Goa Lakedu, Permandian Gua Katukotobari, Permandian Goa Watorumbe dan Permandian Uncume, Kabupaten Muna meliputi perairan laut Selat Tiworo, Pulau Munante, Pantai Walengkabola, Permandian Danau Napabale, Permandian Mata Air Kamonu, Permandian Mata Air Fotuno Rete, Permandian Mata Air Jompi dan Air Terjun Kalima-Lima; (3) kawasan peruntukan pariwisata sejarah dan budaya yang terdiri atas wisata sejarah cagar budaya meliputi benda, bangunan, struktur, situs dan kawasan cagar budaya yang terdapat disetiap kabupaten/kota, perkampungan tradisional dengan adat dan tradisi budaya masyarakat yang khas yang terdapat disetiap kabupaten/kota dan kehidupan adat, tradisi masyarakat dan aktifitas budaya yang khas serta kesenian yang terdapat disetiap kabupaten/kota; (4) kawasan wisata buatan yang terdapat disetiap kabupaten/kota.

Berdasarkan Rencana Induk Pembangunan Pariwisata Daerah (RIPPDA) Provinsi Sulawesi tenggara arahan pembangunan kepariwisataan daerah meliputi (1) peningkatan kualitas SDM pariwisata dan ekonomi kreatif; (2) meningkatkan kualitas daerah tujuan wisata dan industry pariwisata yang berkelanjutan; (3) penguatan sinergisitas keterpaduan pemasaran dan promosi

pariwisata antar instansi pemerintah dengan dunia usaha; (4) meningkatkan kreativitas karya seni petunjukan; dan (5) meningkatkan apresiasi, inovasi produk dan kemampuan kewirausahaan.

Beberapa pendekatan perencanaan pengembangan pariwisata diantaranya pendekatan berkelanjutan dan fleksibel, pendekatan sistem, pendekatan pemberdayaan masyarakat lokal, pendekatan berkelanjutan, pendekatan kesisteman, pendekatan kewilayahan dan pendekatan dari sisi penawaran (*supply*) dan permintaan (*demand*) (Ridwan, 2012). Pendekatan wilayah kepulauan di sektor pariwisata telah membuktikan pengembangannya masih belum mengalami peningkatan secara signifikan atau masih belum merata di setiap daerah, peran serta kontribusi setiap pihak sangat mempengaruhi kestabilan pariwisata di setiap daerah yang ada di Sulawesi Tenggara karena dengan adanya kerjasama setiap pihak akan membantu pengembangan pariwisata sehingga kedepannya Sulawesi Tenggara bukan hanya menjadi daerah pariwisata yang wajib dikunjungi namun bisa menjadi *icon* pariwisata Indonesia untuk mata dunia.

Pengembangan kepariwisataan merupakan bagian yang tidak dapat dipisahkan dari perkembangan pembangunan, oleh karena itu sektor pariwisata juga mampu memberikan kontribusi kepada pemerintah dengan kunjungan wisatawan asing maupun domestik sehingga sektor ini perlu dikembangkan dengan mendapatkan perhatian khusus (UU Kepariwisata RI NO 9 Tahun 1990). Pengembangan kepariwisataan di Pulau Muna menjadi salah satu prioritas utama pemerintah untuk mengatasi berbagai persoalan atau

kesenjangan yang menghambat pengembangan pariwisata di wilayah tersebut. Oleh karena itu lokasi atau budaya yang semestinya maenjadi branding pariwisata Muna di biarkan begitu saja dan tidak lirik oleh pihak khususnya pemerintah sehingga lokasi atau kebudayaan tersebut hanya akan diarsipkan dan disejarahkan. Peran seluruh pihak sewajarnya harus dinampakkan agar pengembangan daerah tersebut dapat berkembang stabil khususnya di bidang kepariwisataan sehingga dapat menguntungkan semua pihak yang ada di Pulau Muna dan masyarakat Sulawesi Tenggara pada umumnya, dengan pembagian pendekatan kewilayahan yang telah dilakukan setidaknya menjadi jembatan untuk lebih dalam menganalisa daerah tersebut kearah yang potensial dan di kenal khususnya di bidang kepariwisataan.

Pulau Muna adalah pulau yang memiliki banyak kekayaan alam dan keindahan budaya yang beraneka ragam yang dapat dikembangkan dengan konsep kepariwisataan. Pulau muna terdiri atas tiga kabupaten yaitu Kabupaten Muna Barat, Kabupaten Muna dan Kabupaten Buton Tengah. Masing-masing wilayah tersebut memiliki potensi pariwisata yang berbeda-beda. Potensi pariwisata Kabupaten Muna Barat yang dikembangkan mencakup wisata bahari yaitu Pulau Indo, Pantai Pajala dan Pulau Gala Kecil dan wisata alam yaitu Permandian Matakidi dan Permandian Wakante. Situs-situs wisata tersebut mempunyai prospek untuk dipublikasikan secara luas sebagai objek wisata unggulan. Kabupaten Muna memiliki tiga kawasan destinasi unggulan yang potensi pariwisatanya dapat dikembangkan yaitu di Kecamatan Loghia yang terdiri dari Danau Napabale, Pantai Meleura, dan Puncak Wakila, di

Kecamatan Tongkuno yang menyajikan Pantai Pasir Putih Walengkabola, dan di Kecamatan Towea ada Pulau Towea. Kabupaten Buton Tengah juga memiliki potensi pariwisata yang cukup potensial untuk dikembangkan, diantaranya Pantai Katembe di Kecamatan Lakudo, Pantai Wantopi dan Permandian Maobu di Kecamatan Mawasangka Timur, dan Pantai Mutiara di Mawasangka.

Pariwisata telah dijelaskan dalam Al-Quran Surah Al-Ankabut ayat 20 bahwa wisata dalam Islam adalah safar untuk merenungi keindahan ciptaan Allah SWT, menikmati indahnya alam nan agung sebagai pendorong jiwa manusia dan untuk menguatkan keimanan kepada Allah SWT, dalam Q.S Al-Ankabut / 29:20.

يُنشِئُ اللَّهُ ثُمَّ ۖ الْخَلْقَ بَدَأَ كَيْفَ فَانظُرُوا ۖ الْأَرْضَ فِي سَيْرِهَا ۚ قُلْ
فَدِيرُ شَيْءٍ كُلِّ عَلَى اللَّهِ إِنَّ آخِرَةَ النَّشْأَةِ

Artinya : Katakanlah: "Berjalanlah di (muka) bumi, maka perhatikanlah bagaimana Allah menciptakan (manusia) dari permulaannya, kemudian Allah menjadikannya sekali lagi. Sesungguhnya Allah Maha Kuasa atas segala sesuatu (Kementrian Agama: 2012)

Surah Al-Ankabut ayat 20 di atas Allah SWT mengisyaratkan untuk berjalan di muka bumi sebagai lahan yang telah Allah hamparkan bagi manusia untuk dijelajahi, dan dipelajari untuk kemudian diambil hikmahnya, sehingga setiap muslim semakin bertambah keimanannya kepada Allah SWT. Prospek pengembangan pariwisata di Pulau Muna kedepannya dapat menjadi media untuk mengetahui kebesaran Allah SWT.

Besarnya potensi pariwisata di Pulau Muna memiliki daya tarik tersendiri akan tetapi belum dikembangkan secara maksimal sehingga dengan adanya pendekatan wilayah kepulauan dapat menjadi dasar pengembangan pariwisata di Pulau Muna maka diperlukan penelitian dengan judul “Pengembangan Kepariwisata Dengan Pendekatan Kepulauan di Wilayah Pulau Muna Provinsi Sulawesi Tenggara”.

B. Rumusan Masalah

Berdasarkan latar belakang yang telah diuraikan di atas, maka yang menjadi permasalahan dalam penelitian ini adalah sebagai berikut:

1. Bagaimana karakteristik dan potensi kepariwisataan di wilayah Pulau Muna?
2. Bagaimana konsep pengembangan kepariwisataan dengan pendekatan kepulauan di Pulau Muna Provinsi Sulawesi Tenggara?

C. Tujuan dan Manfaat Penelitian

1. Tujuan Penelitian

Adapun tujuan dalam penelitian ini adalah sebagai berikut:

- a. Mengetahui karakteristik dan potensi kepariwisataan di wilayah Pulau Muna.
- b. Menyusun konsep pengembangan kepariwisataan dengan pendekatan kepulauan di Pulau Muna di provinsi di Sulawesi Tenggara.

2. Manfaat Penelitian

Hasil penelitian ini diharapkan dapat menambah manfaat secara teoritis dan praktis.

a. Teoritis

Untuk menambah pengetahuan dan teori pembelajaran pada pembaca, serta menambah referensi para penyusunan skripsi yang berhubungan dengan pengembangan kepariwisataan.

b. Praktis

1. Bagi mahasiswa, yaitu sebagai bahan masukan untuk meningkatkan prestasi mereka dalam bidang penataan wilayah dan kota.
2. Bagi dosen, yaitu sebagai perbandingan dalam mengembangkan dan pembinaan kurikulum dalam materi pendidikan penataan wilayah dan kota.
3. Bagi masyarakat, yaitu sebagai informasi untuk terus melestarikan dan menjaga objek wisata di Sulawesi Tenggara.

D. Ruang Lingkup Penelitian

Ruang lingkup yang digunakan dalam studi penelitian ini meliputi ruang lingkup kawasan dan ruang lingkup materi. Ruang lingkup kawasan bertujuan untuk membatasi lingkup wilayah kajian, sedangkan ruang lingkup materi bertujuan untuk membatasi materi pembahasan.

1. Ruang Lingkup Kawasan

Secara administrasi kawasan penelitian berada di Pulau Muna Sulawesi Tenggara, yang secara administrasi terbagi menjadi 3 wilayah kabupaten meliputi Kabupaten Muna, Kabupaten Muna Barat dan Kabupaten Buton Tengah.

2. Ruang Lingkup Materi

Kajian materi (analisis) sebagai ruang lingkup materi ialah kondisi umum kawasan pariwisata dengan melihat potensi yang dimiliki khususnya pada karakteristik dan potensi kepariwisataan sehingga nanti dapat menjadi dasar sebagai konsep pengembangan kepariwisataan dengan pendekatan kepulauan.

E. Sistematika Pembahasan

Untuk memudahkan dalam penulisan penelitian ini maka dinuat susunan kajian berdasarkan metodologinya dalam bentuk sistematika penulisan yaitu :

BAB I PENDAHULUAN

Bab ini berisi latar belakang studi, rumusan masalah, tujuan penelitian, dan manfaat penelitian, ruang lingkup penelitian dan sistematika pembahasan.

BAB II TINJAUAN PUSTAKA

Bab ini menguraikan tentang teori-teori yang melandasi dan berkaitan dengan kepentingan analisis studi, terutama yang berisikan tentang pembangunan kepariwisataan.

BAB III METODE PENELITIAN

Bab ini menjelaskan tentang metodologi penelitian yang terdiri dari lokasi dan waktu penelitian, jenis data dan metode pengumpulan data, variabel penelitian, metode analisis, definisi operasional serta kerangka pikir.



BAB II

TINJAUAN PUSTAKA

A. Pengembangan Wilayah

Pengembangan wilayah merupakan strategi memanfaatkan dan mengkombinasikan faktor internal (kekuatan dan kelemahan) dan eksternal (peluang dan tantangan) yang ada sebagai potensi dan peluang yang dapat dimanfaatkan untuk meningkatkan produksi wilayah akan barang dan jasa yang merupakan fungsi dari kebutuhan baik secara internal maupun eksternal wilayah. Faktor internal ini berupa sumber daya alam, sumber daya manusia dan sumber daya teknologi, sedangkan faktor eksternal dapat berupa peluang dan ancaman yang muncul seiring dengan interaksinya dengan wilayah lain.

Dalam Undang-Undang Nomor 26 tahun 2007 tentang Penataan Ruang, wilayah adalah ruang yang merupakan kesatuan geografis beserta segenap unsur yang terkait kepadanya yang batas dan sistemnya ditentukan berdasarkan aspek administratif dan atau aspek fungsional. Wilayah dapat didefinisikan sebagai unit geografis dengan batas-batas spesifik tertentu dimana komponen-komponen wilayah tersebut satu sama lain saling berinteraksi secara fungsional (Rustiadi, 2011). Sehingga batasan wilayah tidaklah selalu bersifat fisik tetapi seringkali bersifat dinamis. Komponen-komponen wilayah mencakup komponen biofisik alam, sumber daya buatan (infrastruktur), manusia serta bentuk-bentuk kelembagaan. Dengan demikian

istilah wilayah menekankan interaksi antar manusia dengan sumber daya-sumber daya lainnya yang ada di dalam suatu batasan unit geografis tertentu.

Konsep wilayah yang paling klasik mengenai tipologi wilayah, mengklasifikasikan konsep wilayah ke dalam tiga kategori, yaitu : (1) wilayah homogen (*uniform/homogenous region*); (2) wilayah nodal (*nodal region*); (3) wilayah perencanaan (*planning region*) (Hagget, Cliff dan Frey, 1977 dalam Rustiadi et al, 2011). Wilayah adalah satu kesatuan unit geografis yang antar bagiannya mempunyai keterkaitan secara fungsional (Saefulhakim dkk, 2002). Oleh karena itu yang dimaksud dengan perwilayahan (penyusunan wilayah) adalah pendelineasian unit geografis berdasarkan kedekatan, kemiripan, atau intensitas hubungan fungsional (tolong menolong, bantu membantu, lindung melindungi) antar bagian yang satu dengan bagian yang lainnya. Wilayah pengembangan adalah perwilayahan untuk tujuan-tujuan pengembangan/pembangunan/development. Tujuan-tujuan pembangunan terkait dengan lima kata kunci, yaitu: (1) pertumbuhan; (2) penguatan keterkaitan; (3) keberimbangan; (4) kemandirian; dan (5) keberlanjutan. Sedangkan konsep wilayah perencanaan adalah wilayah yang dibatasi berdasarkan kenyataan sifat-sifat tertentu pada wilayah tersebut yang bisa bersifat alamiah maupun non alamiah yang sedemikian rupa sehingga perlu direncanakan dalam kesatuan wilayah perencanaan.

Pendekatan yang diterapkan dalam pengembangan wilayah indonesia sangat beragam karena dipengaruhi oleh perkembangan teori dan model pengembangan wilayah serta tatanan sosial-ekonomi, sistem pemerintahan

dan administrasi pembangunan. Pendekatan yang mengutamakan pertumbuhan tanpa memperhatikan lingkungan, bahkan akan menghambat pertumbuhan tanpa memperhatikan lingkungan, bahkan akan menghambat pertumbuhan itu sendiri (Direktorat Jenderal Penataan Ruang, 2003). Pengembangan wilayah dalam jangka panjang lebih ditekankan pada pengenalan potensi sumber daya alam dan potensi pengembangan lookal wilayah yang mampu mendukung (menghasilkan) pertumbuhan ekonomi, dan kesejahteraan sosial masyarakat, termasuk pengentasan kemiskinan, serta upaya mengatasi kendala pembangunan yang ada di daerah dalam rangka mencapai tujuan pembangunan. Berkaitan dengan hal tersebut, maka dalam rencana pembangunan nasional, pengembangan wilayah lebih ditekankan pada penyusunan paket pengembangan wilayah terpadu dengan mengenali sektor strategis (potensial) yang perlu dikembangkan disuatu wilayah (Friedmann & Allonso, 2008).

B. Pengembangan Kepariwisata

1. Pengembangan

Pengembangan merupakan suatu proses, cara, perbuatan mengembangkan sesuatu menjadi lebih baik, maju sempurna dan berguna, sehingga pengembangan merupakan suatu proses/aktivitas memajukan sesuatu yang di anggap perlu untuk ditata sedemikian rupa dengan meremajakan atau memelihara yang sudah berkembang agar menjadi menarik dan lebih berkembang (Alwi, at al. 2005:538). Pengembangan adalah setiap usaha untuk memperbaiki pekerjaan yang

sekarang maupun yang akan datang, dengan memberikan informasi, mempengaruhi sikap atau menambah kecakapan. Dengan kata lain pengembangan adalah setiap kegiatan yang dimaksudkan untuk mengubah perilaku yang terdiri dari pengetahuan, kecakapan, sikap (Moekijat, 1928:8). Istilah pengembangan merujuk pada suatu kegiatan menghasilkan suatu alat atau cara yang baru, dimana selama kegiatan tersebut terus-menerus dilakukan, bila setelah mengalami penyempurnaan-penyempurnaan akhirnya alat atau cara tersebut dipandang cukup mantap untuk digunakan seterusnya maka berakhirilah dengan kegiatan pengembangan (Hendayat Soetopo dan Wasty Soemantio, 1982:45).

Pengembangan adalah memajukan dan memperbaiki atau meningkatkan sesuatu yang sudah ada. Dengan demikian pengembangan pariwisata dapat diartikan sebagai sebuah proses untuk mengembangkan destinasi, kawasan serta usaha pariwisata menjadi lebih baik sehingga dapat memberikan manfaat bagi banyak pihak, terutama bagi masyarakat (Suwanto, 2002).

Dari beberapa pengertian diatas dapat disimpulkan bahwa pengembangan adalah suatu kegiatan menata, memajukan, memperbaiki dan meningkatkan suatu objek wisata untuk dikembangkan menjadi lebih layak dan berdaya guna.

2. Pariwisata

Secara umum pariwisata merupakan suatu perjalanan yang dilakukan seseorang untuk sementara waktu yang diselenggarakan dari suatu tempat ke tempat yang lain dengan meninggalkan tempat semula dan dengan suatu perencanaan atau bukan maksud untuk mencari nafkah ditempat yang dikunjunginya, tetapi semata-mata untuk menikmati kegiatan bertamasya atau rekreasi untuk memenuhi keinginan yang beraneka ragam. Pariwisata merupakan perjalanan dari suatu tempat ke tempat lain, bersifat sementara, dilakukan perorangan maupun kelompok, sebagai usaha mencari keseimbangan atau keserasian atau kebahagiaan dengan lingkungan hidup dalam dimensi sosial, budaya, alam dan ilmu (Bahrudin, 2001). Pariwisata merupakan bagian yang tidak dapat dipisahkan dari kehidupan manusia terutama menyangkut kegiatan sosial dan ekonomi. Indonesia dalam tahap pembangunannya berusaha membangun industri pariwisata sebagai salah satu cara untuk mencapai neraca perdagangan luar negeri yang berimbang. Melalui industri ini diharapkan pemasukan devisa dapat bertambah (Pendir, 2002).

Pariwisata dapat di pergunakan sebagai kalisator dari kegiatan pembangunan. Kepariwisataan merupakan mata rantai panjang yang dapat menggerakkan bermacam-macam kegiatan dalam kehidupan masyarakat. Pariwisata adalah keseluruhan dari elemen-elemen terkait (wisatawan, daerah tujuan wisata, perjalanan, industri, dan lain-lain) yang

merupakan akibat dari perjalanan wisata ke daerah tujuan wisata, sepanjang perjalanan tersebut dilakukan secara tidak permanen (Murphy dalam Pitana dan Gayatri, 2005).

Berdasarkan pendapat para ahli diatas, maka dapat disimpulkan pariwisata adalah suatu perjalanan yang dilakukan untuk sementara waktu dari satu tempat ke tempat lain yang mempunyai objek dan daya tarik wisata untuk dapat dinikmati sebagai suatu rekreasi atau hiburan yang mendapatkan kepuasan lahir dan batin.

Wisata berdasarkan jenisnya dapat dibagi kedalam dua kategori, yaitu:

1. Wisata Alam, yang terdiri dari:
 - a. Wisata Pantai (*marine tourism*), merupakan kegiatan wisata yang ditunjang oleh sarana dan prasarana untuk berenang, memancing, menyelam, dan olahraga air lainnya, termasuk sarana dan prasarana akomodasi, makan dan minum.
 - b. Wisata Etnik (*etnik tourism*), merupakan perjalanan untuk mengamati perwujudan kebudayaan dan gaya hidup masyarakat yang dianggap menarik.
 - c. Wisata Cagar Alam (*ecotourism*), merupakan wisata yang banyak dikaitkan dengan kegemaraan alam keindahan alam, kesegaran hawa udara pegunungan, keajaiban hidup binatang (margasatwa) yang langka, serta tumbuh-tumbuhan yang jarang terdapat ditempat-tempat lain.

- d. Wisata Buru, merupakan wisata yang dilakukan di negeri-negeri yang memang memiliki daerah atau hutan tempat berburu yang dibenarkan oleh pemerintah dan digalakkan oleh berbagai agen atau biro perjalanan.
 - e. Wisata Agro, merupakan jenis wisata yang mengorganisasikan perjalanan ke proyek-proyek pertanian, perkebunan, dan lading pembibitan dimana wisata rombongan dapat mengadakan kunjungan dan peninjauan untuk tujuan studi maupun menikmati segarnya tanaman disekitarnya.
2. Wisata Sosial-Budaya, yang terdiri dari:
- a. Peninggalan Sejarah Kepurbakalaan dan Monumen, wisata ini termasuk golongan budaya, monumen nasional, gedung bersejarah, kota, desa, bangunan-bangunan keagamaan, serta tempat-tempat bersejarah lainnya seperti tempat bekas pertempuran (*battle fields*) yang merupakan daya tarik wisata utama banyak negara.
 - b. Museum dan Fasilitas budaya lainnya, merupakan wisata yang berhubungan dengan aspek alam dan kebudayaan disuatu kawasan atau daerah tertentu. Museum dapat dikembangkan berdasarkan pada temanya, antara lain museum arkeologi, sejarah, etnologi sejarah alam, seni dan kerajinan, ilmu pengetahuan dan teknologi, industry, ataupun dengan tema khusus lainnya.

Menurut Pendit (1994), ada beberapa jenis pariwisata yang sudah dikenal, antara lain:

- a. Wisata Budaya, yaitu perjalanan yang dilakukan atas dasar keinginan untuk memperluas pandangan hidup seseorang dengan cara mengadakan kunjungan ke tempat lain atau ke luar negeri, mempelajari keadaan rakyat, kebiasaan dan adat istiadat mereka, kebudayaan dan seni mereka.
- b. Wisata Kesehatan, yaitu perjalanan seseorang wisatawan dengan tujuan untuk menukar keadaan dan lingkungan tempat sehari-hari di mana ia tinggal demi kepentingan beristirahat baginya dalam arti jasmani dan rohani.
- c. Wisata Olahraga, yaitu wisatawan-wisatawan yang melakukan perjalanan dengan tujuan berolahraga atau memang sengaja bermaksud mengambil bagian aktif dalam pesta olahraga di suatu tempat atau negara
- d. Wisata Komersial, yaitu termasuk perjalanan untuk mengunjungi pameran-pameran dan pekan raya yang bersifat komersial, seperti pameran industri, pameran dagang dan sebagainya.
- e. Wisata Industri, yaitu perjalanan yang dilakukan oleh rombongan pelajar atau mahasiswa, atau orang-orang awam ke suatu kompleks atau daerah perindustrian, dengan maksud dan tujuan untuk mengadakan peninjauan atau penelitian.

- f. Wisata Bahari, yaitu wisata yang banyak dikaitkan dengan danau, pantai atau laut.
- g. Wisata Cagar Alam, yaitu jenis wisata yang biasanya diselenggarakan oleh agen atau biro perjalanan yang mengkhususkan usaha-usaha dengan mengaur wisata ke tempat atau daerah cagar alam, taman lindung, hutan daerah pegunungan dan sebagainya yang kelestariannya dilindungi oleh undang-undang.
- h. Wisata Bulan Madu, yaitu suatu penyelenggaraan perjalanan bagi pasangan-pasangan pengantin baru yang sedang berbulan madu dengan fasilitas-fasilitas khusus dan tersendiri demi kenikmatan perjalanan.

3. Objek Wisata

Objek wisata adalah suatu tempat yang menjadi kunjungan wisatawan karena mempunyai sumber daya tarik, baik alamiah maupun buatan manusia, seperti keindahan alam atau pegunungan, pantai flora dan fauna, kebun binatang, bangunan kuno bersejarah, monument-monument, candi-candi, tari-tarian, atraksi dan kebudayaan khas lainnya (Adisasmita, 2010). Dalam kedudukannya yang sangat menentukan itu maka objek wisata harus di rancang dan di bangun atau di kelola menentukan secara profesional sehingga dapat menarik wisatawan untuk datang. Membangun suatu objek wisata harus di rancang sedemikian rupa

berdasarkan kriteria yang cocok dengan daerah tersebut. Suatu objek wisata menurut Yoeti (1992) harus memenuhi tiga persyaratan, yaitu:

- a. Daerah itu harus mempunyai apa yang disebut sebagai “*something to see*” (sesuatu untuk dilihat). Artinya di tempat tersebut harus ada objek wisata dan atraksi wisata yang berbeda dengan apa yang dimiliki oleh daerah lain (pemandangan alam, upacara adat, kesenian) yang dapat dilihat oleh wisatawan.
- b. Di daerah tersebut harus tersedia apa yang disebut dengan istilah “*something to do*” (sesuatu untuk dikerjakan). Artinya, di tempat tersebut tersedia fasilitas rekreasi yang membuat mereka betah untuk tinggal lebih lama ditempat itu (penginapan/hotel yang memadai, kolam renang, sepeda air) sehingga mereka dapat melakukan sesuatu yang tidak bisa dilakukan di rumah ataupun di tempat wisata lainnya.
- c. Di daerah tersebut harus tersedia apa yang disebut dengan istilah “*something to buy*” (sesuatu untuk dibeli). Artinya, ditempat tersebut harus tersedia fasilitas untuk berbelanja (shopping), terutama souvenir dan kerajinan rakyat sebagai oleh-oleh untuk dibawa pulang ke tempat asal masing-masing.

Penggolongan jenis objek wisata akan terlihat dari ciri-ciri khas yang ditonjolkan oleh tiap-tiap objek wisata. Dalam UU No. 9 Tahun 1990 Tentang Kepariwisatahan disebutkan bahwa objek dan daya Tarik wisata terdiri dari:

- a. Objek dan daya tarik wisata ciptaan Tuhan Yang Maha Esa, yang berwujud keadaan alam, serta flora dan fauna,
- b. Objek dan daya tarik wisata hasil karya manusia yang berwujud museum, peninggalan sejarah, wisata agro, wisata tirta, wisata buru, wisata petualangan, taman rekreasi dan tempat hiburan.

Sujali (1989) mengemukakan bahwa bahan dasar yang perlu dimiliki oleh industri pariwisata dibedakan menjadi tiga bentuk, yaitu:

- a. Objek wisata alam (*natural resources*) yaitu berupa pemandangan alam seperti pegunungan, pantai, flora dan fauna atau bentuk yang lain.
- b. Objek wisata budaya atau manusia (*human resources*) yaitu objek wisata ini lebih banyak dipengaruhi oleh lingkungan/kehidupan manusia seperti museum, candi, kesenian, upacara keagamaan, upacara adat, upacara pemakaman atau bentuk yang lain.
- c. Objek wisata buatan manusia (*man made resources*) objek ini sangat dipengaruhi oleh aktifitas manusia sehingga bentuknya tergantung pada kreativitas manusianya seperti tempat ibadah, alat musik, museum dan kawasan wisata yang dibangun.

Prasarana objek wisata adalah sumber daya alam dan sumber daya buatan manusia yang mutlak dibutuhkan oleh wisatawan dalam perjalanannya di daerah tujuan wisata seperti jalan, listrik, air, telekomunikasi, terminal, jembatan, dan lain sebagainya, dan itu termasuk ke dalam prasarana umum. Untuk kesiapan objek wisata yang akan

dikunjungi oleh wisatawan di daerah tujuan wisata, prasarana wisata tersebut perlu di bangun dengan disesuaikan dengan lokasi dan kondisi objek wisata yang bersangkutan. Dalam pembangunan prasarana wisata pemerintah lebih dominan, karena pemerintah dapat mengambil manfaat ganda dari pembangunan tersebut, seperti untuk meningkatkan arus informasi, arus lalu lintas ekonomi, arus mobilitas manusia antara daerah, dan sebagainya yang tentu saja meningkatkan kesempatan berusaha dan lapangan pekerjaan bagi masyarakat disekitarnya.

Pembangunan sarana wisata di daerah tujuan wisata maupun objek wisata tertentu harus disesuaikan dengan kebutuhan wisatawan baik secara kuantitatif maupun kualitatif. Lebih dari itu selera pasar pun dapat menentukan tuntutan sarana yang di maksud. Berbagai saran wisata yang harus disediakan di daerah tujuan wisata adalah hotel, biro perjalanan, alat transportasi, restoran, dan rumah makan serta sarana pendukung lainnya. Tidak semua objek wisata memerlukan sarana yang sama atau lengkap. Pengadaan sarana wisata tersebut harus disesuaikan dengan kebutuhan wisatawan. Sarana wisata secara kuantitatif merujuk pada jumlah sarana wisata yang harus disediakan, dan secara kualitatif merujuk pada mutu pelayanan yang diberikan dan yang tercermin pada kepuasan wisatawan yang memperoleh pelayanan. Dalam hubungannya dengan jenis dan mutu pelayanan sarana wisata di daerah tujuan wisata telah di susun suatu standar wisata yang baku baik secara nasional maupun internasional,

sehingga penyediaan sarana wisata tinggal memilih atau menentukan jenis dan kualitas yang akan disediakan.

4. Pengembangan Pariwisata

Pengembangan pariwisata merupakan suatu rangkaian upaya mewujudkan keterpaduan dalam penggunaan berbagai sumber daya pariwisata mengintegrasikan segala bentuk aspek di luar pariwisata yang berkaitan secara langsung maupun tidak langsung akan kelangsungan pariwisata (Swarbrooke, 1996:99). Kriteria pengembangan pariwisata haruslah selalu melibatkan masyarakat lokal sehingga pengembangan yang dilakukan memberikan manfaat ekonomi kepada masyarakat (Gardy dalam Suwanto, 2002). Pengembangan juga harus diarahkan agar tidak merusak nilai-nilai dalam masyarakat, serta minimalisasi dampak melalui penyesuaian program dengan kapasitas sosial masyarakat.

Pengembangan sektor pariwisata ditujukan untuk meningkatkan kualitas hidup dan kesejahteraan serta dapat memberikan manfaat terhadap pemenuhan kebutuhan masyarakat. Dengan mengembangkan sektor pariwisata ini juga diharapkan dapat memberikan kontribusi terhadap penyelenggaraan pemerintah terutama dari segi pembiayaan pelaksanaan tugas dan fungsi pemerintah.

Keberhasilan pengembangan pariwisata ditentukan oleh 3 faktor, sebagaimana yang dikemukakan oleh Yoeti (1996), sebagai berikut :

- a. Tersedianya objek dan daya tarik wisata,
- b. Adanya fasilitas *accessibility* yaitu saran dan prasarana, sehingga memungkinkan wisatawan mengunjungi suatu daerah atau kawasan wisata.
- c. Terjadinya fasilitas *amenities* yaitu sasaran kepariwisataan yang dapat memberikan kenyamanan kepada masyarakat.

Selain itu pengembangan pariwisata juga bertujuan untuk memberikan keuntungan bagi wisatawan maupun komunitas tuan rumah. Dengan adanya pembangunan pariwisata diharapkan mampu meningkatkan taraf hidup masyarakat melalui keuntungan secara ekonomi yang dibawa ke kawasan tersebut. Dengan kata lain pengembangan pariwisata melalui penyediaan fasilitas infrastruktur, wisatawan dan penduduk setempat akan saling diuntungkan. Pengembangan tersebut hendaknya sangat memperhatikan berbagai aspek, seperti aspek budaya, sejarah dan ekonomi daerah tujuan wisata.

Komponen pariwisata merupakan komponen-komponen yang harus ada untuk pengembangan sebuah pariwisata. Kerangka pengembangan destinasi pariwisata paling tidak harus mencakup komponen-komponen utama sebagai berikut (Sunaryo, 2013).

- a. Objek dan daya tarik (atraksi) yang mencakup: daya tarik berbasis utama pada kekayaan alam, budaya, maupun buatan.

- b. Aksesibilitas, yang mencakup dukungan sistem transportasi yang meliputi: rute atau jalur transportasi, fasilitas terminal, bandara, pelabuhan dan moda transportasi lainnya.
- c. Amenitas, yang mencakup fasilitas penunjang dan pendukung wisata yang meliputi: akomodasi, rumah makan, toko cenderamata, fasilitas penukaran uang, agen perjalanan, pusat informasi wisata, dan fasilitas kenyamanan lainnya.
- d. Fasilitas pendukung, yaitu ketersediaan fasilitas pendukung yang digunakan oleh wisatawan seperti bank, telekomunikasi, kantor pos, layanan kesehatan, dan sebagainya.
- e. Kelembagaan, yaitu terkait dengan keberadaan dan peran masing-masing unsur dalam mendukung terlaksananya kegiatan pariwisata termasuk masyarakat sebagai tuan rumah.

Dalam pelaksanaan pengembangan, perencanaan merupakan factor yang perlu dilakukan dan dipertimbangkan. Menurut Inskeep (1991:29), terdapat beberapa pendekatan yang menjadi pertimbangan dalam melakukan perencanaan pariwisata diantaranya:

- a. *Continuous Incremental, and Flexible Approach*, dimana perencanaan dilihat sebagai proses yang akan terus berlangsung didasarkan pada kebutuhan dengan memonitor *feedback* yang ada.
- b. *System Approach*, dimana pariwisata dipandang sebagai hubungan system dan perlu direncanakan dengan teknik analisis system.

- c. *Comprehensive Approach*, berhubungan dengan pendekatan system diatas, dimana semua aspek dari pengembangan pariwisata termasuk didalamnya institusi elemen dan lingkungan serta implikasi social ekonomi, sebagai pendekatan holistic.
- d. *Integrated Approach*, berhubungan dengan pendekatan system dan keseluruhan dimana pariwisata direncanakan dan dikembangkan sebagai system yang terintegrasi dalam seluruh rencana dan total bentuk pengembangan pada area.
- e. *Environmental and Sustainable Development Approach*, pariwisata direncanakan, dikembangkan dan dimanajemen dalam cara dimana sumber daya alam dan budaya tidak mengalami penurunan kualitas dan diharapkan tetap dapat lestari sehingg analisa daya dukung lingkungan perlu diterapkan pada pendekatan ini.
- f. *Community Approach*, pendekatan yang didukung dan dikemukakan juga oleh Peter Murphy (1991) menekankan pada pentingnya memaksimalkan ketrlibatan masyarakat local dalam perencanaan dan proses pengambilan keputusan pariwisata, untuk dapat meningkatkan yang diinginkan dan kemungkinan, perlu memaksimalkan partisipasi masyarakat dalam pengembangan dan manajemen yang dilaksanakan dalam pariwisata dan manfaatnya terhadap social ekonomi.
- g. *Implementable Approach*, kebijakan pengembangan pariwisata, rencana, dan rekomendasi diformulasikan menjadi realistis dan

dapat diterapkan, dengan teknik yang digunakan adalah teknik implementasi termasuk pengembangan, program aksi atau strategi, khususnya dalam mengidentifikasi dan mengadopsi.

- h. *Application of Systematic Planning Approach*, pendekatan ini diaplikasikan dalam perencanaan pariwisata berdasarkan logika dari aktifitas.

C. Pengembangan Wilayah Pesisir Kepulauan

Perencanaan pengembangan wilayah pada dasarnya adalah upaya penerapan konsep-konsep pembangunan ekonomi pada dimensi keruangan, sehingga perencanaan pengembangan wilayah merupakan akumulasi yang tidak terputus dari konsep pembangunan ekonomi yang melihat peluang dan penawaran (*opportunity and supply side*), yaitu dari kemampuan atau potensi wilayah itu untuk dikembangkan, dan dari segi permintaan sebagai peluang (*demand side-market opportunity*) untuk membangun. Perencanaan pengembangan wilayah kepulauan diartikan sebagai suatu rencana untuk menentukan proses tindakan yang tepat dalam upaya menumbuhkan dan mengembangkan aspek kehidupan social, ekonomi dan ekosistem lingkungan kepulauan atau gugus pulau-pulau, sesuai dengan kapasitas sumberdaya yang dimiliki setiap pulau.

Wilayah pesisir dalam pengertian ekosistem didefinisikan sebagai suatu zona yang ke arah barat dibatasi sampai dimana pengaruh laut masih ada dan ke arah laut sampai dimana pengaruh darat masih ada. Secara ekstrem wilayah pesisir dapat dibatasi sampai garis pantai dan unsur-unsur

geomorfologi yang berdekatan/berbatasan dengannya, yang ditentukan oleh aksi laut terhadap batas darat (Rais, 2001). Menurut Undang-Undang Nomor 27 Tahun 2007, bahwa Wilayah Pesisir dan Pulau-Pulau Kecil merupakan bagian dari sumber daya alam yang dianugerahkan oleh Tuhan Yang Maha Esa dan merupakan kekayaan yang dikuasai oleh negara yang perlu dijaga kelestariannya dan dimanfaatkan untuk sebesar-besar kemakmuran rakyat, baik bagi generasi sekarang maupun bagi generasi yang akan datang. Secara geografis, wilayah pesisir didefinisikan sebagai suatu wilayah peralihan antara daratan dan lautan, dimana proses-proses biologi dan fisika yang kompleks memainkan peranan penting (Dahuri et al, 1996). Undang-Undang Republik Indonesia Nomor 27 Tahun 2007 Tentang Pengelolaan Wilayah Pesisir Dan Pulau-Pulau Kecil mendefinisikan wilayah pesisir adalah daerah peralihan antara ekosistem darat dan laut yang dipengaruhi oleh perubahan di darat dan laut.

Wilayah pesisir ditinjau dari konsep wilayah termasuk dalam wilayah homogen, wilayah nodal, wilayah administratif dan wilayah perencanaan. Sebagai wilayah homogen, wilayah pesisir merupakan wilayah sentra produksi ikan, namun biasanya juga dikatakan sebagai wilayah dengan tingkat pendapatan penduduk tergolong dibawah garis kemiskinan (Budiharsono, 2001). Sebagai wilayah nodal, wilayah pesisir seringkali sebagai wilayah belakang dengan wilayah perkotaan sebagai intinya. Bahkan seringkali wilayah pesisir dianggap sebagai halaman belakang (*back yard*) yang merupakan tempat pembuangan segala macam limbah. Sehubungan

dengan fungsinya sebagai wilayah belakang, maka wilayah pesisir merupakan penyedia *input* (pasar *input*) bagi inti dan pasar bagi barang-barang jadi (*output*). Sebagai wilayah administrasi, wilayah pesisir dapat berupa wilayah administrasi yang relatif kecil yaitu kecamatan atau desa, namun dapat pula berupa kabupaten/kota dalam bentuk pulau kecil. Sedangkan sebagai wilayah perencanaan, batas wilayah pesisir lebih ditentukan oleh kriteria ekologis, sehingga melewati batas-batas wilayah administratif. Terganggunya keseimbangan biofisik-ekologis dalam wilayah ini akan berdampak negatif yang tidak hanya dirasakan oleh daerah tersebut tetapi juga daerah sekitarnya yang merupakan kesatuan wilayah sistem (kawasan). Oleh karena itu dalam pembangunan dan pengembangan wilayah pesisir diperlukan suatu perencanaan terpadu yang tidak menutup kemungkinan adanya lintas batas administratif (Budiharsono, 2001).

Menurut Undang-Undang Republik Indonesia Nomor 27 Tahun 2007 tentang Pengelolaan Wilayah Pesisir dan Pulau-Pulau Kecil, asas pengelolaan wilayah pesisir dan pulau-pulau kecil adalah berasaskan keberlanjutan, konsistensi, keterpaduan, kepastian hukum, kemitraan, pemerataan, peran serta masyarakat, keterbukaan, desentralisasi, akuntabilitas, dan berasaskan keadilan. Adapun tujuan pengelolaan wilayah pesisir dan pulau-pulau kecil adalah:

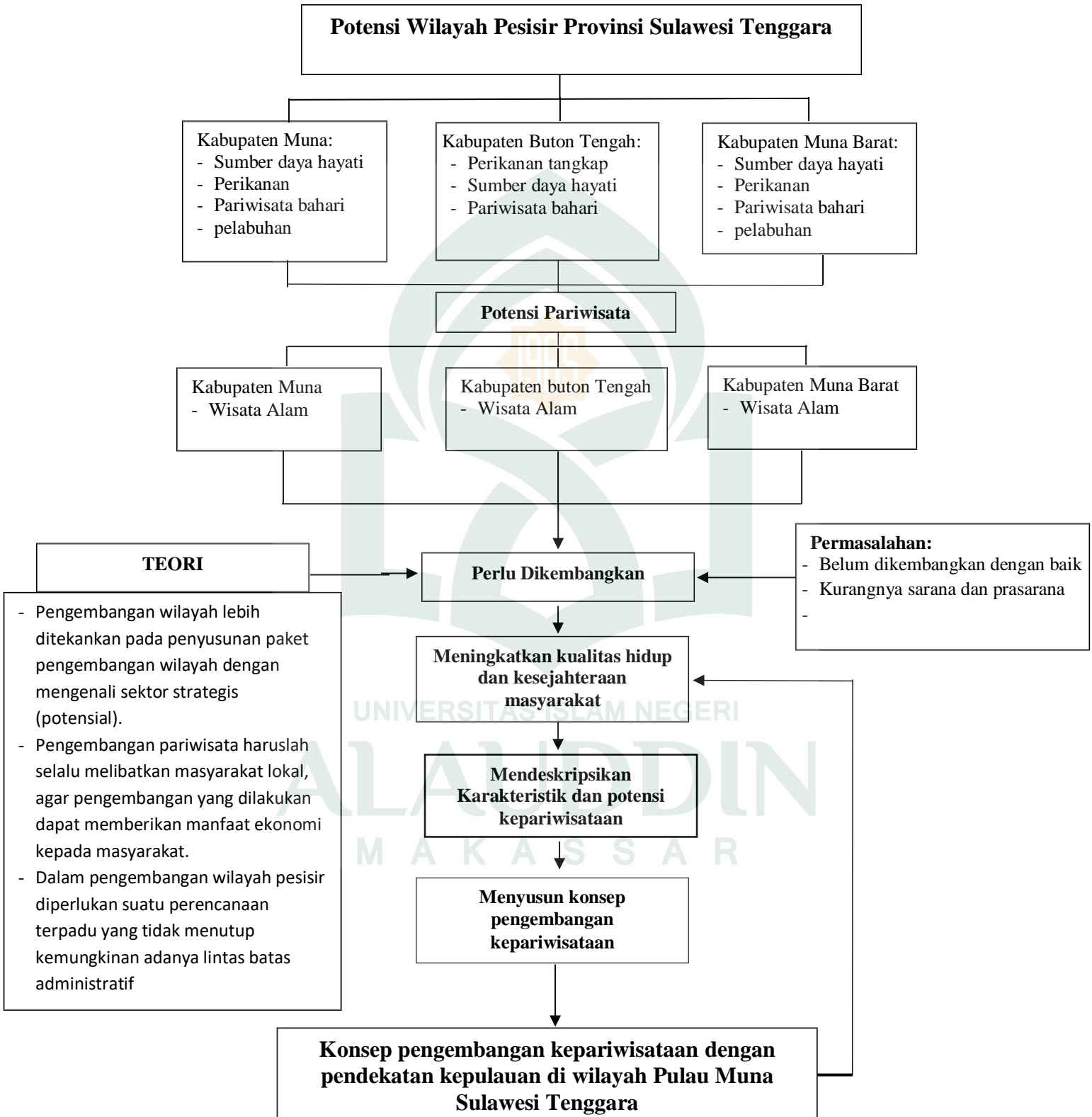
- a. Melindungi, mengobservasi, merehabilitasi, memanfaatkan, dan memperkaya sumber daya pesisir dan pulau-pulau kecil serta sistem ekologis nya secara berkelanjutan.

- b. Menciptakan keharmonisan dan sinergi antara pemerintah dan pemerintah daerah dalam pengelolaan sumber daya pesisir dan pulau-pulau kecil.
- c. Memperkuat peran serta masyarakat dan lembaga pemerintah serta mendorong inisiatif masyarakat dalam pengelolaan sumber daya pesisir dan pulau-pulau kecil agar tercapai keadilan, keseimbangan, dan keberlanjutan.
- d. Meningkatkan nilai sosial ekonomi, budaya masyarakat melalui peran serta masyarakat dalam pemanfaatan sumber daya pesisir dan pulau-pulau kecil.

Pengelolaan wilayah pesisir dan pulau-pulau kecil harus dilakukan dengan cara mengintegrasikan kegiatan:

- a. antara pemerintah dan pemerintah daerah;
- b. Antara pemerintah daerah;
- c. Antara sektor;
- d. Antara pemerintah, dunia usaha, dan masyarakat;
- e. Antara ekosistem darat dan ekosistem laut; dan
- f. Antara ilmu pengetahuan.pendek

D. Kerangka Pikir



BAB III

METODOLOGI PENELITIAN

A. Lokasi Penelitian

Penelitian ini dilaksanakan ± enam bulan yaitu pada bulan Agustus 2017 sampai Maret 2018. Lokasi penelitian dilakukan di Pulau Muna yang meliputi 3 kabupaten yaitu Kabupaten Muna Barat, Kabupaten Muna dan Kabupaten Buton Tengah Sulawesi Tenggara.

B. Jenis dan Sumber Data

1. Jenis Data

Jenis data yang digunakan dalam penelitian ini meliputi data kuantitatif dan data kualitatif yang dapat diuraikan sebagai berikut:

- a. Data kuantitatif, yaitu data yang berupa angka atau nilai. Jenis data yang dimaksud adalah luas wilayah, aspek demografi, luas penggunaan lahan, potensi pariwisata dan data prasarana.
- b. Data kualitatif, yaitu data yang berupa gambaran deskriptif atau bukan berupa angka maupun nilai. Adapun data yang dimaksud adalah kondisi fisik kawasan, kondisi eksisting prasarana, dan pola penggunaan lahan.

2. Sumber data

Data yang diperoleh kaitannya dengan penelitian ini adalah berupa data primer dan sekunder yang diperoleh dari instansi-instansi yang

terkait yaitu Badan Pusat Statistik (BPS), Dinas Pariwisata, dan Bappeda dengan jenis data sebagai berikut:

- a. Data primer adalah data yang diperoleh dengan melakukan pengamatan dan wawancara langsung dilapangan, data yang dimaksud meliputi:
 1. Kondisi eksisting kawasan wisata
 2. Kondisi sosial-ekonomi
 3. Peta kondisi eksisting kawasan
- b. Data sekunder adalah data yang diperoleh melalui instansi-instansi yang terkait seperti Dinas Pariwisata, Bappeda, Badan Pusat Statistik, data yang dimaksud meliputi:
 1. Letak geografis wilayah
 2. Pola penggunaan lahan
 3. Aspek demografi
 4. Data prasarana
 5. Peta-peta yang terkait dengan penelitian

C. Metode Pengumpulan Data

Untuk mendapatkan data yang dibutuhkan dalam penelitian ini, maka dilakukan suatu teknik pengumpulan data, metode pengumpulan data yang dilakukan untuk penelitian ini adalah sebagai berikut:

1. Observasi Lapangan, dilakukan untuk memperoleh data yang lebih akurat dan sekaligus membandingkan atau mencocokkan data dari instansi terkait dengan kondisi eksisting wilayah penelitian.

2. Wawancara atau interview, dilakukan dengan tujuan memperoleh informasi. Pengumpulan data-data sekunder atau dokumentasi dengan mengambil data-data yang sifatnya dokumen, literatur pada dinas terkait atau buku-buku yang mampu mendukung penelitian.
3. Kuesioner, untuk penelitian yang bersifat kuantitatif kuesioner juga dibutuhkan untuk menunjang kebutuhan data, hasil dari kuesioner nantinya akan dinarasikan secara deskriptif.
4. Metode telah pustaka, cara pengumpulan data dengan menggunakan sumber-sumber dokumenter berupa literatur/referensi, laporan, bahan seminar atau jurnal terkait dengan pengembangan kepariwisataan.
5. Studi dokumentasi, untuk melengkapi data maka kita memerlukan informasi dari dokumentasi yang ada hubungan dengan objek yang menjadi studi. Caranya yaitu dengan mengambil gambar, brosur objek dan dokumentasi foto.

D. Populasi dan sampel

1. Populasi

Populasi adalah keseluruhan subjek penelitian atau jumlah keseluruhan dari unit analisis dalam penelitian dan merupakan unsur-unsur keperluan yang memiliki satu atau beberapa ciri/karakteristik tertentu yang ditetapkan oleh peneliti untuk dipelajari dan kemudian ditarik kesimpulannya (Arikunto, 1997:28).

Populasi dalam penelitian ini adalah diambil dari pegawai negeri yang bekerja di instansi pemerintah pada lokasi penelitian yang terdiri dari

Dinas Pariwisata, Bappeda, Dinas Pekerjaan Umum dan Dinas Tata Ruang.

2. Sampel

Teknik penarikan sampel berdasarkan lingkup pembahasan dan data yang dibutuhkan untuk penelitian maka penarikan sampel dalam penelitian ini dilakukan secara acak, yaitu sampel yang dapat mewakili populasi disesuaikan dengan kebutuhan data dalam penelitian dengan ciri-ciri yang ada pada lokasi dan keberadaannya dianggap baik dan berkualitas atau mampu menggambarkan karakteristik atau profil keberadaan populasi sebenarnya. Sampel adalah bagian dari jumlah dan karakteristik yang dimiliki oleh populasi tersebut (Sugiyono, 2013:81).

Adapun pengambilan sampel dalam penelitian adalah dengan menggunakan *purposive sampling*. *Purposive Sampling* adalah teknik pengambilan sampel sumber data dengan pertimbangan tertentu (Sugiyono, 2012:85). Adapun narasumber yang dijadikan sampel sumber data dalam penelitian adalah seperti dalam tabel berikut:

Tabel 1
Sampel Penelitian

NO	SKPD	Kab.Muna	Kab.Muna Barat	Kab.Buton Tengah
1	DINAS PARIWISATA	2	2	2
2	DINAS PU DAN TATA RUANG	2	2	2
3	BAPPEDA	2	2	2
JUMLAH		18		

E. Variabel Penelitian

Variabel penelitian adalah sesuatu yang berbentuk apa saja yang ditetapkan oleh seorang peneliti untuk dipelajari sehingga diperoleh informasi mengenai hal tersebut kemudian ditarik kesimpulannya (Sugiyono, 2009:60). Variabel dipakai dalam proses identifikasi, ditentukan berdasarkan kajian teori yang dipakai. Semakin sederhana suatu rancangan penelitian semakin sedikit variabel penelitian yang digunakan.

Adapun variabel yang digunakan dalam penelitian ini yaitu:

1. Variabel penelitian untuk rumusan masalah pertama antara lain:
 - a. Karakteristik pariwisata
 - b. Potensi pariwisata (wisata alam, wisata kebudayaan dan wisata buatan manusia)
2. Variabel penelitian untuk rumusan masalah kedua antara lain:
 - a. Kekuatan (*strength*)
 - b. kelemahan (*weakness*)
 - c. Peluang (*opportunity*)
 - d. Ancaman (*treatment*)

F. Metode analisis data

Sesuai dengan tujuan yang ingin dicapai dari penelitian ini, maka metode analisis yang digunakan adalah

1. Analisis yang digunakan pada rumusan masalah pertama adalah yang pertama yaitu analisis deskriptif kualitatif yaitu mendeskripsikan tentang karakteristik pariwisata yang ada di wilayah Pulau Muna. Yang kedua

yaitu Analisis skoring. Skoring adalah pemberian skor terhadap variabel potensi internal dan eksternal objek wisata berdasarkan kriteria yang telah dibuat. Nilai skor 1 sampai 3 diberikan pada beberapa variabel penelitian seperti kondisi objek wisata secara langsung, waktu tempuh, ketersediaan angkutan umum menuju lokasi, prasarana jalan menuju lokasi objek wisata, ketersediaan fasilitas pemenuhan kebutuhan fisik wisatawan, ketersediaan fasilitas pemenuhan kebutuhan sosial wisatawan, dan fasilitas. Adapun skor 1 sampai 2 digunakan untuk variabel penelitian yang lain.

Pada dasarnya pemberian skor tersebut adalah untuk merubah nilai pada variabel dan kriteria yang telah ditentukan dari nilai kualitatif menjadi kuantitatif. Hal ini dimaksudkan untuk mempermudah analisis data sedangkan nilai skor baik 1 sampai 2 maupun 1 sampai 3 pada masing-masing variabel potensi objek wisata merupakan bentuk tingkatan kualitas dan variabel yang dikuantitatifkan. Asumsi dasar yang digunakan adalah semakin besar nilai kualitas dari variabel maka nilai kuantitatifnya semakin besar pula. Menjumlahkan skor masing-masing variabel untuk potensi internal objek wisata dan potensi eksternal pada masing-masing objek wisata sehingga diperoleh skor total untuk potensi internal, potensi eksternal serta potensi gabungan masing-masing objek.

Klasifikasi dilakukan dengan cara jumlah skor total tertinggi yang mungkin terjadi (apabila suatu objek wisata mempunyai skor maksimal dari masing-masing variabel) dikurangi jumlah skor terendah yang

mungkin terjadi (apabila suatu objek wisata mempunyai skor minimal dari masing-masing variabel) sehingga akan diperoleh suatu interval nilai. Berdasarkan interval nilai tersebut dibuat 3 (tiga) klasifikasi yaitu: tinggi, sedang dan rendah. Semua nilai skor yang diperoleh berdasarkan pada variabel dan kriteria penilaian objek wisata yang telah disusun. Adapun perinciannya secara lebih mendetail dapat dilihat pada tabel dibawah ini.

Tabel 2
Variabel Penelitian dan Skoring Objek Wisata

POTENSI INTERNAL	VARIABEL	KRITERIA	SKOR
1. Kualitas objek wisata	a. Daya tarik utama objek wisata	- Objek sebagai penangkap wisatawan	1
		- Objek sebagai penahan wisatawan	2
	b. Kekuatan interaksi komponen objek wisata	- Kombinasi alami/buatan yang mampu mempertinggi kualitas objek	1
		- Kombinasi alami/buatan yang tidak mampu mempertinggi kualitas objek	2
	c. Kegiatan wisata di lokasi wisata	- Hanya kegiatan pasif (menikmati yang sudah ada)	1
		- Kegiatan aktif (berinteraksi dengan objek)	2
2. Kondisi objek wisata	a. Kondisi objek wisata secara langsung	- Objek mengalami kerusakan	1
		- Objek sedikit mengalami kerusakan	2
		- Objek belum mengalami kerusakan	3
	b. Kebersihan objek wisata	- Kurang bersih dan tidak terawat	1
		- Bersih dan terawat	2
POTENSI EKSTERNAL	VARIABEL	KRITERIA	SKOR
1. Aksesibilitas	a. Waktu tempuh	- > 60 menit	1
		- 30-60 menit	2
- < 30 menit		3	
	b. Ketersediaan angkutan umum menuju lokasi	- Belum ada	1
		- Tersedia namun tidak reguler	2
		- Tersedia dan reguler	3

	c. Prasarana jalan menuju lokasi objek wisata	<ul style="list-style-type: none"> - Belum tersedia prasarana jalan - Tersedia namun kondisi kurang baik - Tersedia dan kondisi baik 	1 2 3	
2. Fasilitas penunjang objek	a. Ketersediaan fasilitas pemenuhan kebutuhan fisik wisatawan: <ul style="list-style-type: none"> - Makan dan minum - Penginapan - Bangunan untuk menikmati pemandangan 	<ul style="list-style-type: none"> - Belum tersedia - Tersedia 1-2 jenis fasilitas - Tersedia lebih dari 2 fasilitas 	1 2 3	
	b. Ketersediaan fasilitas pemenuhan kebutuhan sosial wisatawan <ul style="list-style-type: none"> - Sarana ibadah - Taman terbuka 	<ul style="list-style-type: none"> - Belum tersedia - Tersedia 1-2 jenis fasilitas - Tersedia lebih dari 2 jenis fasilitas 	1 2 3	
3. Fasilitas pelengkap	Fasilitas terdiri dari : <ul style="list-style-type: none"> - Tempat parkir - Toilet/WC 	<ul style="list-style-type: none"> - Belum tersedia - Tersedia 1-2 jenis fasilitas - Tersedia lebih dari 2 fasilitas 	1 2 3	
4. Dukungan pengembang objek	a. Keterkaitan antar objek	<ul style="list-style-type: none"> - Objek berdiri sendiri - Objek mendapat dukungan objek lain 	1 2	
	b. Ketersediaan lahan	<ul style="list-style-type: none"> - Luas lahan untuk pengembangan terbatas - Luas lahan untuk pengembangan cukup 	1 2	
	c. Dukungan paket wisata	<ul style="list-style-type: none"> - Objek wisata tidak termasuk dalam agenda paket wisata - Objek wisata termasuk dalam agenda paket wisata 	1 2	
	d. Promosi objek wisata	<ul style="list-style-type: none"> - Belum di promosikan - Sudah di promosikan 	1 2	
POTENSI FISIK PENDUKUNG OBJEK WISATA		VARIABEL	KRITERIA	SKOR
1. Kemampuan fisik wilayah sekitar objek wisata	a. Topografi	<ul style="list-style-type: none"> - Topografi terjal (>30%) - Topografi datar (<30 %) 	1 2	
	b. Iklim	<ul style="list-style-type: none"> - Iklim terlalu dingin atau terlalu panas (<20°C atau >32°C) - Iklim sedang (20°C - 32°C) 	1 2	
	c. Hidrologi	<ul style="list-style-type: none"> - Tidak ada tubuh air di permukaan tanah (sedang, sungai, air terjun, dll) sekitar objek wisata - Ada tubuh air di permukaan tanah (sedang, sungai, air terjun, dll) sekitar objek wisata 	1 2	

	d. Biosfer	- Tidak ada tumbuhan atau hewan khas di sekitar objek wisata - Ada tumbuhan atau hewan khas di sekitar objek wisata	1 2
--	------------	------------------------------------------------------------------------------------------------------------------------	--------

Sumber : Susanto, 2003

2. Analisis yang digunakan pada rumusan masalah kedua adalah analisis SWOT. Analisis SWOT adalah analisis yang mengidentifikasi berbagai faktor sistematis untuk merumuskan suatu strategi. Proses pengambilan keputusan strategi selalu berkaitan dengan pengembangan misi, tujuan, strategi dan kebijakan. Analisis ini didasarkan pada logika yang memaksimalkan kekuatan (*streng*) dan peluang (*opportunities*), namun secara bersamaan dapat meminimalkan kelemahan (*weaknesses*) dan ancaman (*threats*). Metode ini digunakan untuk mengetahui masalah, kendala dan peluang dari daya tarik objek wisata, sarana dan prasarana, pelayanan, pengelolaan, serta pemasaran yang mendukung kegiatan. Analisis penentuan komponen SWOT berdasarkan analisis data dan informasi dalam model kuantitatif perumusan strategi (Fredy Rangkuty, 2006:3).

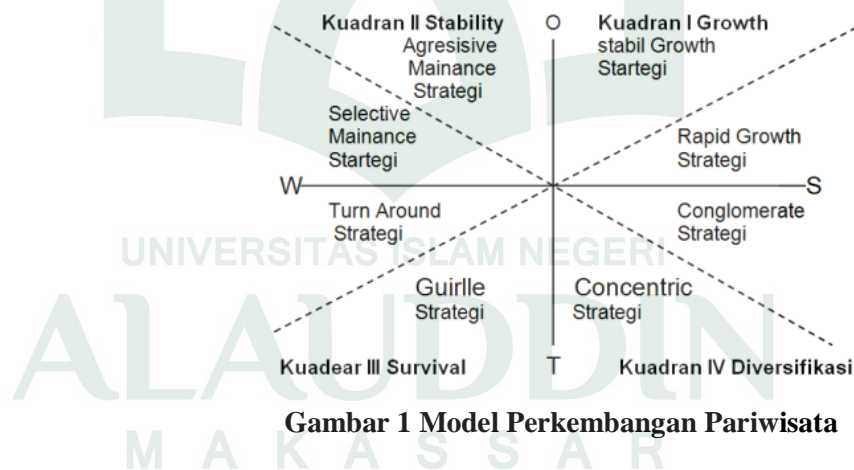
Penggunaan metode-metode kuantitatif sangat dianjurkan untuk membuat peramalan (*forecasting*) dan asumsi-asumsi secara internal. Analisis faktor-faktor Strategis Internal dan Eksternal (IFAS-EFAS). Pertama, penyusunan tabel IFAS sebagai cara untuk menganalisis lingkungan internal (IFAS) untuk mengetahui berbagai kemungkinan kekuatan dan kelemahan. Kedua, penyusunan tabel EFAS sebagai cara

untuk menganalisis lingkungan eksternal (EFAS) untuk mengetahui berbagai kemungkinan peluang dan ancaman. Dalam penyusunan kedua tabel tersebut dilakukan pembobotan (*scoring*) dan penilaian rating. Analisis Matriks SWOT adalah yang mengintegrasikan faktor strategis internal dan eksternal. Matriks ini dapat menggambarkan secara jelas bagaimana peluang dan ancaman (eksternal) yang dihadapi dapat disesuaikan dengan kekuatan dan kelemahan (internal) yang dimiliki (Fredy Rangkuti, 2006:31). Analisis ini akan menghasilkan 4 buah Alternatif Strategi SO, WO, ST, SW.

Analisis Matriks Space adalah suatu dasar untuk mengetahui posisi pariwisata yang didapat dari nilai rating yang dimiliki oleh faktor-faktor strategis nya. Matriks Space digunakan untuk melihat garis vektor positif dan negatif untuk internal dan eksternal. Diagram posisi perkembangan pariwisata memberikan gambaran keadaan perkembangan pariwisata berdasarkan kuadran-kuadran yang dihasilkan garis vektor SW dan garis vektor OT, setiap kuadran memiliki rumusan strategis sebagai strategi utamanya. Rumusan setiap kuadran yang secara khusus untuk pariwisata dan beberapa pengertian yang melalui proses adaptasi dari penggunaan analisis SWOT untuk perusahaan sehingga diadaptasi suatu rumusan sebagai berikut:

- a. Kuadran I: *Growth* (pertumbuhan), terbagi tiga yaitu *Rapid Growth Strategy* (strategi pertumbuhan cepat), *Stabe Growth Strategy* (strategi pertumbuhan stabil), sampai turun.

- b. Kuadran II: Stability (stabilitas), terbagi dua yaitu *Aggressive Maintenance Strategy* (strategi perbaikan agresif), *Selective Maintenance Strategy* (strategi perbaikan pilihan).
- c. Kuadran III: Survival (bertahan) terbagi dua yaitu *Turn Around Strategy* (Strategi memutar balik), *Guirle Strategy* (strategi merubah fungsi).
- d. Kuadran IV: Diversifikasi (penganekaragaman) terbagi 3 yaitu Strategi Penganekaragaman melalui integrasi horizontal, *Diversifikasi Concncric strategy* (strategi diversifikasi konsentrik), *Diversifikasi Conglomerate Strategy* (strategi diversifikasi konglomerat).



G. Definisi Operasional

Definisi operasional adalah mendefinisikan variabel secara operasional berdasarkan karakteristik yang diamati yang memungkinkan peneliti untuk melakukan observasi atau pengukuran secara cermat terhadap suatu objek atau fenomena.

1. Kepariwisataaan

Kepariwisataan adalah keseluruhan kegiatan yang terkait dengan pariwisata dan bersifat multidimensi serta multidisiplin yang muncul sebagai wujud kebutuhan setiap orang dan negara serta interaksi antara wisatawan, pemerintah, pemerintah daerah dan pengusaha.

2. Pendekatan wilayah

Pendekatan wilayah merupakan pendekatan yang lebih menekankan pada keruangan, pendekatan ini didasarkan pada perbedaan lokasi dari sifat-sifat pentingnya seperti perbedaan struktur, pola, dan proses.

3. Kepulauan

Kepulauan adalah suatu gugusan pulau, termasuk bagian pulau, dan perairan diantara pulau-pulau tersebut yang terhubung satu sama lain.

4. Pengembangan kepariwisataan

Pengembangan kepariwisataan adalah merupakan upaya/usaha yang dilakukan suatu daerah untuk meningkatkan peran serta kegiatan pariwisata dengan maksud serta tujuan menyejahterakan masyarakat.

BAB IV

HASIL DAN PEMBAHASAN

A. Kebijakan Umum Pariwisata

1. Renstra Kementerian pariwisata 2014-2019

a. Visi

Visi Pembangunan Kementerian Pariwisata, menggunakan pijakan visi Presiden Republik Indonesia periode 2014-2019. Dari visi tersebut dikerucutkan ke dalam 9 agenda prioritas Pemerintah yang disebut NAWACITA yang didalamnya terkait pada pariwisata, adalah agenda prioritas keenam yakni “Meningkatkan Produktifitas Rakyat Dan Daya Saing Di Pasar Internasional Sehingga Bangsa Indonesia Dapat Maju Dan Bangkit Bersama Bangsa-Bangsa Asia Lainnya”

Dalam rangka meningkatkan daya saing dengan memanfaatkan potensi yang belum dikelola dengan baik serta pengembangan pariwisata yang berdaya saing dipasar internasional, sekaligus memberi peluang besar untuk meningkatkan akselerasi pertumbuhan ekonomi nasional.

b. Misi

Berdasarkan visi Kementerian Pariwisata 2015-2019 tersebut disusunlah empat misi Kementerian Pariwisata, dengan mengadaptasi empat elemen pengembangan kepariwisataan yakni pengembangan

destinasi, pemasaran industri, dan kelembagaan. Misi Kementerian Pariwisata 2015-2019 adalah:

- 1) Mengembangkan destinasi pariwisata yang berdaya saing, berwawasan lingkungan dan budaya dalam meningkatkan pendapatan nasional, daerah dan mewujudkan masyarakat yang mandiri.
- 2) Mengembangkan produk dan layanan industry pariwisata yang berdaya saing internasional, meningkatkan kemitraan usaha, dan bertanggung jawab terhadap lingkungan alam dan social budaya.
- 3) Mengembangkan pemasaran pariwisata secara sinergis, unggul, dan bertanggung jawab untuk meningkatkan perjalanan wisatawan nusantara dan kunjungan wisatawan mancanegara sehingga berdaya saing di pasar internasional.
- 4) Mengembangkan organisasi pemerintah, pemerintah daerah, swasta dan masyarakat, sumber daya manusia, regulasi dan mekanisme operasional yang efektif dan efisien serta peningkatan kerjasama internasional dalam rangka meningkatkan produktifitas pengembangan kepariwisataan dan mendorong terwujudnya pembangunan kepariwisataan yang berkelanjutan.

c. Sasaran Strategis

Dalam mengembangkan pariwisata, Kementerian Pariwisata memiliki 11 sasaran strategis yang harus dicapai melalui program dan kegiatan yang akan dilakukan yaitu meningkatkan kualitas destinasi

pariwisata, meningkatnya investasi di sektor pariwisata, meningkatnya kontribusi kepariwisataan terhadap penyerapan tenaga kerja nasional, meningkatnya kontribusi pariwisata terhadap PDRB, meningkatnya jumlah kunjungan wisatawan mancanegara (wisman), meningkatnya jumlah penerimaan devisa, meningkatnya jumlah perjalanan wisatawan nusantara (wisnus), meningkatnya jumlah pengeluaran wisatawan nusantara, meningkatnya kapasitas dan profesionalisme SDM pariwisata, terwujudnya pelaksanaan reformasi birokrasi di lingkungan kementerian pariwisata, dan meningkatnya kualitas kinerja organisasi Kementerian Pariwisata.

2. Renstra Dinas Pariwisata Provinsi Sulawesi Tenggara Tahun 2013-2018

a. Visi dan Misi

Visi Dinas Pariwisata Provinsi Sulawesi Tenggara adalah

“Terwujudnya Pariwisata dan Ekonomi Kreatif Sulawesi Tenggara yang Berdaya Saing”. Sedangkan Misi Dinas Pariwisata Provinsi Sulawesi Tenggara adalah :

- 1) Mengembangkan kepariwisataan yang berdaya saing dan berkelanjutan serta mampu mendorong pembangunan daerah
- 2) Mengembangkan ekonomi kreatif yang dapat menciptakan nilai tambah, mengembangkan potensi seni budaya Sultra serta mendorong pembangunan daerah

- 3) Mengembangkan sumber daya aparatur dan sumber daya pariwisata dan ekonomi kreatif yang berkualitas.

b. Strategi Kebijakan

- 1) Strategi misi 1 yaitu Mengembangkan kepariwisataan yang berdaya saing dan berkelanjutan serta mampu mendorong pembangunan daerah yaitu pengembangan destinasi pariwisata berupa perancangan destinasi seperti 1 DPN, 3 KPPN, 1 KSPN, 1 Indikasi KEK Zona Pariwisata, 1 Kawasan Pariwisata Terpadu pengembangan amenitas seperti Watersport Teluk Kendari dan BBM Island, pengembangan industri dan pemberdayaan masyarakat.
- 2) Strategi misi 2 yaitu Mengembangkan ekonomi kreatif yang dapat menciptakan nilai tambah, dan mengembangkan potensi seni budaya Sultra serta mendorong pembangunan daerah yaitu mengembangkan ekonomi kreatif berbasis seni budaya, media desain dan iptek berupa meningkatkan kemampuan kreasi dan produksi karya kreatif seperti pemetaan potensi industry kreatif Sulawesi Tenggara, pengelaran seni budaya se Kab/Kota Sulawesi Tenggara, fasilitasi dan pendukung akses permodalan industry kreatif, Indonesia Fashion Week Sultra, pendukung tenun karnaval, fasilitasi penggunaan Hak Kekayaan Intelektual (HKI) serta Fasilitasi pendukung peningkatan kemampuan calon wirausaha baru dibidang ekonomi kreatif.

3) Strategi misi 3 yaitu Mengembangkan sumber daya aparatur dan sumber daya pariwisata dan ekonomi kreatif yang berkualitas yaitu pengembangan kelembagaan pariwisata berupa peningkatan kerjasama dengan LSP Pariwisata, peningkatan kualitas SDM aparatur, masyarakat dan swasta melalui pelatihan nersasis kompetensi dan sertifikasi kompetensi, peningkatan kualitas dan diseminasi penelitian kebijakan kepariwisataan (Perda RIPPDA, Pergub HPI, Pergub Wasdal Kepariwisataaan, Pergub Koordinasi Lintas Sektor dll) dan penguatan data tenaga kerja sektor pariwisata.

3. RTRW Kabupaten Buton Tengah

Kebijakan penataan ruang daerah Kabupaten Buton Tengah terdiri atas:

- a. Peningkatan dan pengembangan sektor kelautan dan perikanan serta pengelolaan kawasan pesisir dan pulau-pulau kecil
- b. Pengembangan kawasan pariwisata sesuai daya dukung alam dan budaya yang berbasis masyarakat
- c. Pengembangan kawasan pertanian berbasis komoditas unggulan
- d. Pengembangan pertambangan yang berdaya saing dan memperhatikan prinsip pembangunan berkelanjutan dan
- e. Peningkatan pusat-pusat kegiatan dan pengembangan infrastruktur wilayah.

Sedangkan Strategi Penataan Ruang Kabupaten Buton Tengah terdiri atas:

1. Strategi peningkatan dan pengembangan sector kelautan dan perikanan serta pengelolaan kawasan pesisir dan pulau-pulau kecil sebagaimana dimaksud diatas terdiri atas:
 - a. Menetapkan pusat kawasan pengembangan sector perikanan dan kelautan berupa kawasan pengembangan budidaya perairan dan kawasan perikanan tangkap secara terintegrasi dengan usaha-usaha ekonomi wilayah sekitar
 - b. Melindungi dan mengelola sumberdaya kelautan untuk kebutuhan perlindungan plasma nutfah, terumbu karang dan sumberdaya hayati
 - c. Meningkatkan jaringan pelayanan distribusi produk perikanan yang berdaya saing
 - d. Memperkuat pusat produksi, distribusi dan pemasaran melalui peningkatan prasarana dan sarana terpadu.
2. Strategi pengembangan kawasan pariwisata sesuai daya dukung alam dan budaya yang berbasis masyarakat terdiri atas:
 - a. Pengembangan kawasan wisata alam karst yang mendukung pengembangan geowisata
 - b. Mengembangkan kawasan wisata alam pantai dan bahari
 - c. Mengembangkan kawasan wisata sejarah dan budaya

- d. Mengembangkan kawasan terpadu berbasis potensi wisata alam hutan dan pegunungan.
3. Strategi pengembangan kawasan pertanian berbasis komoditas unggulan yang terdiri atas:
 - a. Mengembangkan pusat pengolahan komoditas yang mendukung peningkatan kualitas dan produktivitas kawasan pertanian
 - b. Meningkatkan pusat pengolahan teknologi pertanian berbasis komoditas unggulan
 - c. Meningkatkan jaringan irigasi pada pusat produksi komoditas
 4. Strategi pengembangan pertambangan yang berdaya saing dan memperhatikan prinsip pembangunan berkelanjutan yang terdiri atas:
 - a. Mendukung pengembangan pusat industri pertambangan nasional dan provinsi sebagai suatu kawasan pertambangan dan pengolahan bahan tambang secara terpadu
 - b. Mengembangkan sarana dan prasarana pendukung guna menunjang aksesibilitas pusat kawasan industri pertambangan dengan usaha ekonomi pada wilayah sekitar
 - c. Mengembangkan sarana dan prasarana pelabuhan untuk menunjang aksesibilitas perdagangan antar pulau dan ekspor
 - d. Mengembangkan sistem pengelolaan lingkungan sebelum dan sesudah eksploitasi bahan tambang dan limbah pabrik pengolahan.

5. Strategi peningkatan pusat-pusat kegiatan dan pengembangan infrastruktur wilayah yang terdiri atas:
 - a. Menata dan mengembangkan PKLp, PKK dan PPL
 - b. Mengembangkan sistem sarana dan prasarana transportasi meliputi jaringan jalan, angkutan umum dan pelabuhan
 - c. Menata dan membangun jaringan jalan desa pada pusat-pusat produksi pertanian dan perikanan
 - d. Mengembangkan prasarana air bersih untuk meningkatkan kualitas dan cakupan pelayanan air bersih
 - e. Meningkatkan kapasitas pembangkit tenaga listrik guna keberlangsungan pertumbuhan ekonomi daerah
 - f. Meningkatkan jaringan distribusi minyak dan gas bumi untuk mendukung pertumbuhan perekonomian daerah
 - g. Mendorong pemanfaatan sumber-sumber energi baru terbarukan untuk mendukung diversifikasi energi
 - h. Mengembangkan jaringan telekomunikasi yang menjangkau seluruh wilayah
 - i. Mengembangkan sistem sanitasi lingkungan permukiman persampahan dan pengelolaan air limbah.

B. Gambaran Umum Wilayah

1. Gambaran Umum Kabupaten Muna Barat

a. Letak Geografis dan Administratif

Kabupaten Muna Barat terletak di Tenggara Pulau Sulawesi. Secara astronomis, Muna Barat terletak di bagian selatan garis katulistiwa memanjang dari utara ke selatan dengan batas-batas administrasi sebagai berikut:

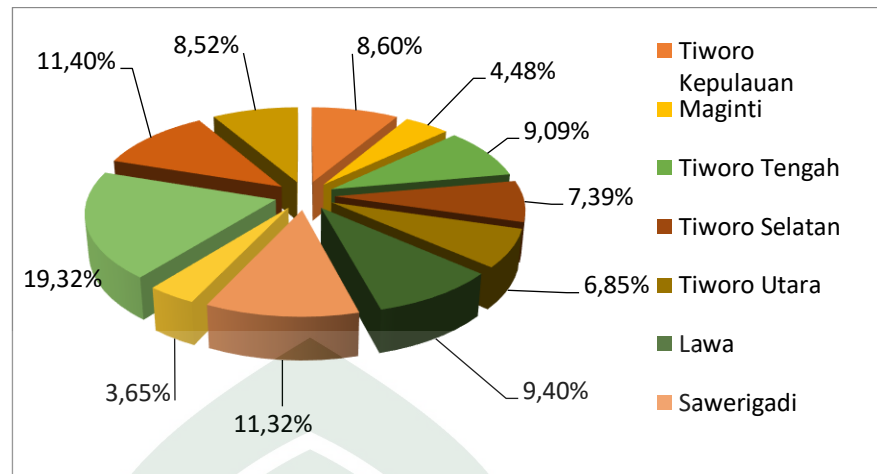
- Sebelah Utara berbatasan dengan Kabupaten Konawe Selatan
- Sebelah Timur berbatasan dengan Kabupaten Muna
- Sebelah Selatan berbatasan dengan Kabupaten Muna
- Sebelah Barat berbatasan dengan Kabupaten Bombana

Sedangkan secara administrasi terdiri dari 11 kecamatan dengan pembagian daerah administratif wilayah beserta luasnya dapat dilihat pada tabel 3 berikut;

Tabel 3
Luas wilayah dan Presentase terhadap Luas Wilayah
Menurut Kecamatan di kabupaten Muna Barat

No	Kecamatan	Luas (km ²)	Persentase (%)
1	Tiworo Kepulauan	77,90	8,60
2	Maginti	40,57	4,48
3	Tiworo Tengah	82,35	9,09
4	Tiworo Selatan	66,98	7,39
5	Tiworo Utara	62,05	6,85
6	Lawa	85,17	9,40
7	Sawerigadi	102,60	11,32
8	Barangka	33,09	3,65
9	Wadaga	175,05	19,32
10	Kusambi	103,33	11,40
11	Napano Kusambi	77,19	8,52
Total		906,28	100,00

Sumber: Kabupaten Muna barat dalam angka 2017



Grafik 1 Presentase Luas Wilayah Kabupaten Muna Barat

Berdasarkan tabel 3 dan grafik 1 bahwa Wadaga merupakan kecamatan terluas di Kabupaten Muna Barat yaitu 175,05 Km² dengan presentase 19,32% sedangkan Kecamatan Barangka termasuk kecamatan yang memiliki luas wilayah terkecil yaitu 33,09 Km² (3,65%) dari luas keseluruhan Kabupaten Muna Barat.

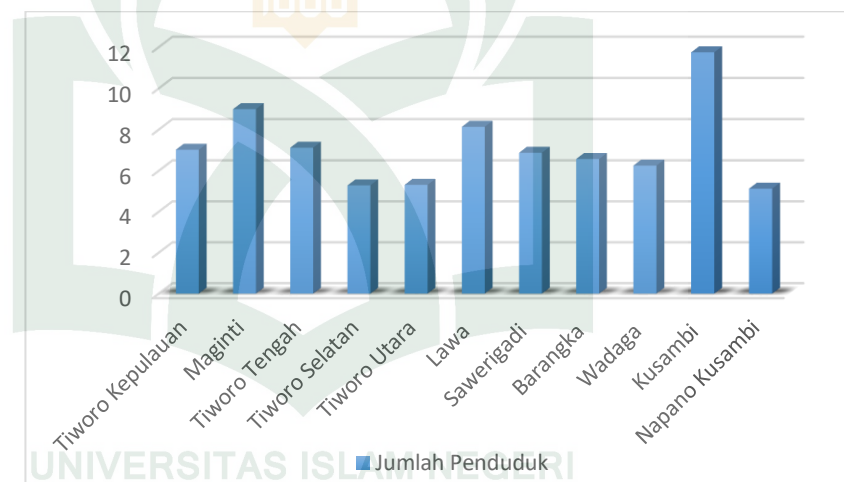
b. Kependudukan

Jumlah penduduk di Kabupaten Muna Barat pada tahun 2016 yaitu 78.476 jiwa yang tersebar di 11 kecamatan. Dimana penduduk paling banyak berada di Kecamatan Kusambi yaitu 11.752 jiwa dan paling sedikit berada pada Kecamatan Napano Kusambi yaitu 5129 jiwa. Berikut merupakan jumlah kepadatan penduduk yang ada di Kabupaten Muna Barat.

Tabel 4
Jumlah Penduduk dan Kepadatan Penduduk di Kabupaten Muna Barat Tahun 2016

No	Kecamatan	Jumlah Penduduk (Jiwa)	Luas (km ²)	Kepadatan Penduduk (Jiwa/Km ²)
1	Tiworo Kepulauan	7.023	77,90	90,15
2	Maginti	8.996	40,57	221,74
3	Tiworo Tengah	7.124	82,35	86,51
4	Tiworo Selatan	5.289	66,98	78,96
5	Tiworo Utara	5.315	62,05	85,66
6	Lawa	8.138	85,17	95,55
7	Sawerigadi	6.877	102,60	67,03
8	Barangka	6.577	33,09	198,76
9	Wadaga	6.256	175,05	35,74
10	Kusambi	11.752	103,33	113,73
11	Napano Kusambi	5.129	77,19	66,45
Total		78.478	906,28	86,59

Sumber : Kabupaten Muna Barat dalam Angka 2017



Grafik 2 Jumlah Penduduk di Kabupaten Muna Barat

Berdasarkan tabel 4 dan grafik 2. diatas, bahwa Kecamatan Kusambi dengan luas daerah 103,33 Km² memiliki jumlah penduduk paling tinggi yaitu sebanyak 11.752 jiwa dengan kepadatan penduduk sebesar 113,73 jiwa/km². Jumlah penduduk yang paling sedikit berada pada kecamatan Napano Kusambi yaitu 5.129 jiwa dengan luas wilayahnya 77,19 Km² sehingga kepadatan penduduknya mencapai 66,45 jiwa/km².

c. Kondisi Perekonomian Kabupaten Muna Barat

Produk Domestik Regional Bruto (PDRB) kabupaten Muna Barat atas dasar harga berlaku tahun 2016 mencapai 1.965.173,71 juta rupiah, sedangkan atas dasar harga konstan 2010 mencapai 1.537.090,70 juta rupiah. Sector yang paling berpengaruh terhadap perekonomian daerah Kabupaten Muna Barat adalah sector pertanian yaitu sebesar 37,97%.

Pertumbuhan ekonomi Kabupaten Muna Barat pada tahun 2016 sebesar 7,21%. Pertumbuhan ekonomi tahun 2016 ditunjang oleh pertumbuhan semua sector ekonomi. Sector yang mengalami pertumbuhan paling besar adalah sector penyediaan akomodasi dan makan minum yang mengalami pertumbuhan sebesar 9,57% sedangkan pertumbuhan yang paling rendah adalah sector real estate yaitu 0,47%.

Tabel 5
Produk Regional Bruto Menurut Lapangan Usaha
Atas Dasar Harga Konstan Tahun Dasar 2010
Kabupaten Muna Barat, 2014-2016

No.	Lapangan Usaha	2014	2015	2016
1	Pertanian, Kehutanan, dan Perikanan	530.669,13	533.452,25	574.226,79
2	Pertambangan dan Penggalian	134.587,88	158.546,72	167.319,86
3	Industri Pengolahan	52.465,97	53.610,91	56.859,94
4	Pengadaan Listrik dan Gas	485,63	502,87	541,98
5	Pengadaan Air, Pengolahan Sampah, Limbah dan Daur Ulang	358,88	336,32	344,36
6	Konstruksi	208.829,77	260.653,56	285.365,20
7	Perdagangan Besar dan Eceran; Reparasi Mobil dan Sepeda Motor	132.279,54	141.705,44	153.381,35

No.	Lapangan Usaha	2014	2015	2016
8	Transportasi dan Pergudangan	20.453,14	22.376,09	24.238,90
9	Penyediaan Akomodasi dan Makan Minum	2.004,73	2.291,50	2.510,71
10	Informasi dan Komunikasi	18.557,48	19.798,43	21.298,39
11	Jasa Keuangan dan Asuransi	9.498,65	10.179,12	10.861,04
12	Real Estate	27.886,72	28.651,48	28.694,92
13	Jasa Perusahaan	259,53	278,07	294,70
14	Administrasi Pemerintahan, Pertanahan dan Jaminan Sosial Wajib	76.055,79	81.853,92	83.850,05
15	Jasa Pendidikan	72.041,04	76.805,31	81.811,47
16	Jasa Kesehatan dan Kegiatan Sosial	15.974,34	17.116,08	18.490,61
17	Jasa Lainnya	24.133,15	25.595,12	27.000,41
PDRB		1.326.541,37	1.433.663,20	1.537.090,70

Sumber: Kabupaten Muna Barat dalam Angka 2017

d. Kondisi Sarana dan Prasarana Kabupaten Muna Barat

1) Sarana Pendidikan

Sarana Pendidikan di Kabupaten Muna Barat pada tahun 2016 terdapat 100 Taman Kanak-Kanak/Raudhatul Athfal yang di dalamnya termasuk Pendidikan Anak Usia Dini (PAUD), 96 Sekolah Dasar (SD)/Madrasah Ibtidayah (MI), 43 Sekolah Menengah Pertama (SMP)/Madrasah Tsanawiyah (MTs), dan 13 Sekolah Menengah Atas (SMA)/Madrasah Aliyah (MA).

Tabel 6
Sarana Pendidikan di Kabupaten Muna Barat Tahun 2016

No	Kecamatan	Jumlah Sarana			
		TK/RA	SD/MI	SMP/MTs	SMA/MA
1	Tiworo Kepulauan	10	10	6	2
2	Maginti	9	9	4	1
3	Tiworo Tengah	10	8	1	-
4	Tiworo Selatan	7	5	4	-
5	Tiworo Utara	4	8	7	-
6	Lawa	8	9	3	1
7	Sawerigadi	12	12	4	1

No	Kecamatan	Jumlah Sarana			
		TK/RA	SD/MI	SMP/MTs	SMA/MA
8	Barangka	7	11	1	1
9	Wadaga	7	8	2	1
10	Kusambi	16	11	7	5
11	Napano Kusambi	10	5	4	1
Total		100	96	43	13

Sumber: Kabupaten Muna Barat dalam Angka 2017

2) Sarana kesehatan

Jumlah sarana kesehatan di Kabupaten Muna Barat pada tahun 2015 yaitu terdapat 1 unit Rumah Sakit, 15 Puskesmas, 117 Posyandu, 3 Klinik dan 9 Polindes.

Tabel 7
Sarana Kesehatan di Kabupaten Muna Barat Tahun 2016

No	Kecamatan	Jumlah Sarana				
		Rumah Sakit	Puskesmas	Posyandu	Klinik	Polindes
1	Tiworo Kepulauan	1	1	12	-	-
2	Maginti	-	2	15	-	1
3	Tiworo Tengah	-	1	9	1	2
4	Tiworo Selatan	-	1	7	-	1
5	Tiworo Utara	-	1	9	-	-
6	Lawa	-	1	8	2	1
7	Sawerigadi	-	2	10	-	2
8	Barangka	-	2	13	-	-
9	Wadaga	-	1	7	-	-
10	Kusambi	-	2	17	-	2
11	Napano Kusambi	-	1	10	-	-
Total		1	15	117	3	9

Sumber: Kabupaten Muna Barat dalam Angka 2017

3) Sarana Ibadah

Tempat peribadatan yang ada di Kabupaten Muna Barat pada tahun 2016 berjumlah 164 buah yang terdiri dari tempat peribadatan umat Islam berupa masjid dan mushallah masing-masing berjumlah 102 buah dan 45 buah, tempat peribadatan umat

Kristen berupa gereja sebanyak 5 buah dan tempat peribadatan umat Hindu dan Budha berupa Pura Vihara sebanyak 12 buah.

Tabel 8
Sarana Ibadah di Kabupaten Muna Barat Tahun 2016

No	Kecamatan	Jumlah sarana			
		Masjid	Musholah	Gereja	Pura vihara
1	Tiworo Kepulauan	13	5	1	3
2	Maginti	11	4	1	1
3	Tiworo Tengah	9	13	1	5
4	Tiworo Selatan	6	15	-	2
5	Tiworo Utara	7	2	-	-
6	Lawa	9	1	-	-
7	Sawerigadi	12	3	1	1
8	Barangka	8	1	-	-
9	Wadaga	8	-	-	-
10	Kusambi	13	1	1	-
11	Napano Kusambi	6	-	-	-
Total		102	45	5	12

Sumber: Kabupaten Muna Barat dalam Angka 2017

4) Transportasi

Panjang jalan di Kabupaten Muna Barat tahun 2016 adalah 553,20 km yang terdiri dari 19,00 km jalan nasional, 16,60 km jalan provinsi, 390,53 km jalan kabupaten dan 127,07 jalan lingkungan/desa. Jumlah kunjungan kapal yang berlabuh di pelabuhan Tondasi tahun 2016 sebanyak 12 kunjungan kapal dengan barang yang dibongkar mencapai 355 ton, sedangkan barang yang di muat hanya mencapai 284 ton. Berbeda dengan tahun 2015 selama tahun 2016, tercatat tidak ada penumpang yang turun di Pelabuhan Tondasi. Sedangkan penumpang yang naik berjumlah 300 orang.

5) Prasarana Persampahan

Sistem pengelolaan sampah yang digunakan oleh masyarakat Kabupaten Muna Barat yaitu individual langsung dimana sampah tersebut di kumpul lalu kemudian di bakar.

2. Gambaran Umum Kabupaten Muna

a. Letak Geografis dan Administratif

Kabupaten Muna secara geografis terletak di jazirah Sulawesi Tenggara yang meliputi Pulau Muna bagian utara dan sebagian Pulau Buton bagian Utara, serta pulau-pulau kecil lainnya yang tersebar di kawasan tersebut. Secara astronomis Kabupaten Muna terletak di bagian selatan garis khatulistiwa, memanjang dari utara ke selatan di antara $4^{\circ}15'$ - $5^{\circ}15'$ Lintang Selatan dan membentang dari barat ke timur $122^{\circ}30'$ - $123^{\circ}15'$ Bujur Timur dengan batas-batas administrasi sebagai berikut:

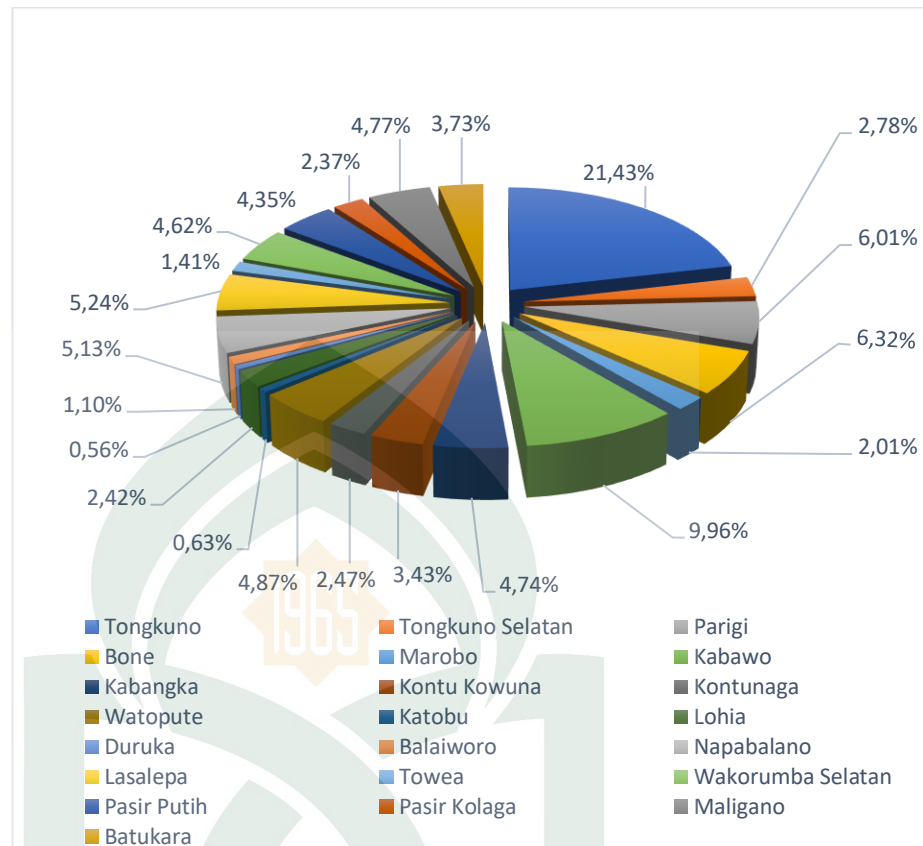
- Sebelah Utara berbatasan dengan Selat Spelman
- Sebelah Timur berbatasan dengan Kabupaten Buton Utara
- Sebelah Selatan berbatasan dengan Kabupaten Buton Tengah
- Sebelah Barat berbatasan dengan Kabupaten Muna Barat.

Luas wilayah Kabupaten Muna, setelah di mekar dengan Kabupaten Muna Barat adalah $\pm 2.057,69 \text{ km}^2$ atau $\pm 205.789 \text{ ha}$. Secara administrasi Kabupaten Muna terdiri dari 22 (dua puluh dua) kecamatan dengan pembagian daerah administratif wilayah Kabupaten Muna beserta luasnya dapat dilihat pada tabel 9;

Tabel 9
Luas Wilayah dan Presentase Terhadap Luas Wilayah Menurut
Kecamatan di Kabupaten Muna

No	Kecamatan	Luas (km ²)	Presentase (%)
1	Tongkuno	440,98	21,43
2	Tongkuno Selatan	57,26	2,78
3	Parigi	123,76	6,01
4	Bone	130,09	6,32
5	Marobo	41,37	2,01
6	Kabawo	204,94	9,96
7	Kabangka	97,62	4,74
8	Kontu Kowuna	70,56	3,43
9	Kontunaga	50,88	2,47
10	Watopute	100,12	4,87
11	Katobu	12,88	0,63
12	Lohia	49,81	2,42
13	Duruka	11,52	0,56
14	Balaiworo	22,71	1,10
15	Napabalano	105,47	5,13
16	Lasalepa	107,92	5,24
17	Towea	29,02	1,41
18	Wakorumba Selatan	95,00	4,62
19	Pasir Putih	89,53	4,35
20	Pasir Kolaga	48,77	2,37
21	Maligano	98,09	4,77
22	Batukara	69,39	3,37
Total		20.057,69	100,00

Sumber: Kabupaten Muna dalam Angka 2017



Grafik 3 Presentase Luas Wilayah Kabupaten Muna 2016

Berdasarkan tabel 9 dan grafik 3 bahwa Tongkuno merupakan kecamatan terluas di Kabupaten Muna yaitu 440,98 km² dengan presentase 21,43%. Kecamatan Duruka termasuk kecamatan yang memiliki luas wilayah terkecil yaitu 11.52 km² dengan presentasi 0,56% dari luas wilayah Kabupaten Muna.

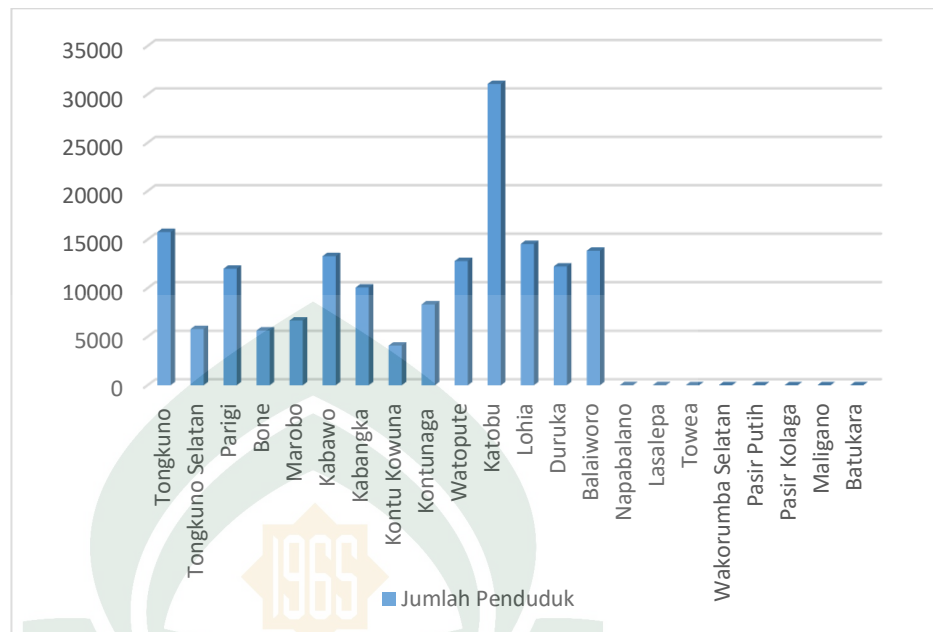
b. Kependudukan

Jumlah penduduk di Kabupaten Muna pada tahun 2016 adalah 215.442 jiwa yang terdiri atas 103.596 jiwa penduduk laki-laki dan 111.846 jiwa penduduk perempuan. Sementara itu besarnya rasio jenis kelamin tahun 2016 penduduk laki-laki terhadap penduduk perempuan sebesar 92,62.

Tabel 10
Jumlah Penduduk dan Kepadatan Penduduk
di Kabupaten Muna Tahun 2016

No	Kecamatan	Jumlah Penduduk (jiwa)	Luas Wilayah (km ²)	Kepadatan Penduduk (Jiwa/km ²)
1	Tongkuno	15.782	440,98	36
2	Tongkuno Selatan	5.787	57,26	101
3	Parigi	11.997	123,76	97
4	Bone	5.637	130,09	43
5	Marobo	6.665	41,37	161
6	Kabawo	13.298	204,94	65
7	Kabangka	10.066	97,62	103
8	Kontu Kowuna	4.081	70,56	58
9	Kontunaga	8.328	50,88	164
10	Watopute	12.788	100,12	128
11	Katobu	31.077	12,88	2.413
12	Lohia	14.544	49,81	292
13	Duruka	12.228	11,52	1.061
14	Balaiworo	13.855	22,71	610
15	Napabalano	11.794	105,47	112
16	Lasalepa	10.953	107,92	101
17	Towea	5.169	29,02	178
18	Wakorumba Selatan	4.599	95,00	48
19	Pasir Putih	4.472	89,53	50
20	Pasir Kolaga	4.238	48,77	87
21	Maligano	5.618	98,09	57
22	Batukara	2.466	69,39	36
Total		215.442	20.057,69	105

Sumber: Kabupaten Muna dalam Angka 2017



Grafik 4 Jumlah Penduduk di Kabupaten Muna

Berdasarkan tabel 10 dan grafik 4, dijelaskan bahwa Kecamatan Katobu dengan luas daerah 12,88 km² memiliki jumlah penduduk paling banyak yaitu 31.077 jiwa dengan kepadatan penduduk sebesar 2.413 jiwa/km². Jumlah penduduk paling sedikit berada pada Kecamatan Batukara yaitu 2.466 jiwa dengan luas wilayahnya 69,39 km² sehingga kepadatan penduduknya mencapai 36 jiwa/km².

c. Kondisi Sosial Ekonomi

PDRB Kabupaten Muna berdasarkan harga berlaku pada tahun 2016 mencapai 5.455.769,3 juta rupiah meningkat 9,86% disbanding tahun sebelumnya sebesar 4.966.139,7 juta rupiah. Pertumbuhan ekonomi Kabupaten Muna tahun 2016 sebesar 6,08% menurun disbanding pertumbuhan tahun 2015 sebesar 7,15%. Pertumbuhan ekonomi tahun 2016 ditunjang oleh pertumbuhan semua sektor

ekonomi. Sektor yang mengalami pertumbuhan paling besar adalah sektor jasa keuangan dan asuransi yang mengalami pertumbuhan sebesar 15,47%, sedangkan sektor yang pertumbuhannya paling kecil yaitu sektor real estate yaitu sebesar 0,78%.

Tabel 11
Produk Domestic Regional Bruto Menurut Lapangan Usaha
Atas Dasar Harga Konstan Tahun Dasar 2010 Kabupaten
Muna, 2013-2016

No	Lapangan Usaha	2013	2014	2015	2016
1	Pertanian, Kehutanan, dan Perikanan	1.511.940,8	1.132.267,7	1.133.509,7	1.177.391,4
2	Pertambangan dan Pengalihan	461.770,7	372.815,0	435.813,6	450.631,3
3	Industri Pengolahan	225.266,1	196.068,5	212.813,6	232.080,9
No	Lapangan Usaha	2013	2014	2015	2016
4	Pengadaan Listrik dan Gas	2.093,1	1.0807,7	1.873,9	1.975,7
5	Pengadaan Air, Pengolahan Sampah, Limbah dan Daur Ulang	11.929,3	12.332,7	13.016,3	14.082,4
6	Konstruksi	604.559,2	452.561,4	511.653,6	536.722,6
7	Perdagangan Besar dan Eceran; Reparasi Mobil dan Sepeda Motor	554.160,3	465.806,8	506.352,6	566.127,9
8	Transportasi dan Pergudangan	134.701,3	121.493,0	129.982,5	141.637,0
9	Penyediaan Akomodasi dan Makan Minum	19.121,7	18.647,2	20.336,0	21.950,9
10	Informasi dan Komunikasi	64.696,7	47.985,0	50.798,4	55.710,6
11	Jasa Keuangan dan Asuransi	72.316,9	69.367,7	74.027,7	85.482,2
12	Real Estate	118.850,0	97.731,0	100.861,5	101.648,2
13	Jasa Perusahaan	2.840,4	2.824,3	3.058,1	3.321,7

No	Lapangan Usaha	2013	2014	2015	2016
14	Administrasi Pemerintahan, Pertanahan dan Jaminan Sosial Wajib	440.117,5	409.701,3	448.853,9	462.229,8
15	Jasa Pendidikan	304.143,8	267.826,0	289.305,3	316.594,4
16	Jasa Kesehatan dan Kegiatan Sosial	70.297,9	61.881,8	65.716,1	70.684,2
17	Jasa Lainnya	108.134,4	98.672,5	106.075,1	115.059,7
PDRB		4.706.940,0	3.829.789,9	4.103.775,6	4.353.330,7

Sumber: Kabupaten Muna dalam Angka 2017

d. Kondisi Sarana dan Prasarana Kabupaten Muna

1) Sarana Pendidikan

Sarana Pendidikan di kabupaten Muna pada tahun 2016 terdapat 258 buah Taman Kanak-Kanak/Raudhatul Athfal. Jumlah Sekolah Dasar Negeri dan Swasta sebanyak 246 buah, Sekolah Menengah Pertama negeri dan swasta sebanyak 92 buah dan Sekolah Menengah Atas negeri dan swasta sebanyak 66 buah.

Tabel 12
Sarana Pendidikan di Kabupaten Muna Tahun 2016

No	Kecamatan	Jumlah Sarana			
		TK/RA	SD/MI	SMP/MTs	SMA/MA
1	Tongkuno	15	21	9	4
2	Tongkuno Selatan	8	6	2	1
3	Parigi	8	17	5	2
4	Bone	6	9	3	1
5	Marobo	4	9	4	2
6	Kabawo	19	18	5	3
7	Kabangka	11	10	4	3
8	Kontu Kowuna	11	8	2	2

No	Kecamatan	Jumlah Sarana			
		TK/RA	SD/MI	SMP/MTs	SMA/MA
9	Kontunaga	11	9	2	2
10	Watopute	15	15	4	2
11	Katobu	33	20	9	9
12	Lohia	15	17	5	4
13	Duruka	14	12	3	3
14	Balaiworo	16	14	6	8
15	Napabalano	17	13	4	7
16	Lasalepa	13	10	6	3
17	Towea	3	5	4	3
18	Wakorumba Selatan	7	7	2	1
19	Pasir Putih	11	9	5	1
20	Pasi Kolaga	8	6	2	1
21	Maligano	7	5	3	2
22	Batukara	6	6	3	2
Total		258	246	92	66

Sumber: Kabupaten Muna dalam Angka 2017

2) Sarana Kesehatan

Jumlah sarana kesehatan di Kabupaten Muna pada tahun 2015 terdapat 1 unit rumah sakit, 27 puskesmas, 294 posyandu, 2 klinik dan 24 polindes.

Tabel 13
Sarana Kesehatan di Kabupaten Muna tahun 2016

No	Kecamatan	Jumlah Sarana				
		Rumah Sakit	Puskesmas	Posyandu	Klinik	Polindes
1	Tongkuno	-	2	23	-	8
2	Tongkuno Selatan	-	1	10	-	5
3	Parigi	-	2	21	-	1
4	Bone	-	1	10	-	1
5	Marobo	-	1	12	-	-
6	Kabawo	-	1	18	-	-
7	Kabangka	-	2	20	-	2
8	Kontu Kowuna	-	1	8	-	-
9	Kontunaga	-	1	11	-	-
10	Watopute	-	2	17	-	2
11	Katobu	1	1	29	2	-
12	Lohia	-	2	20	-	1
13	Duruka	-	1	13	-	1
14	Balaiworo	-	1	14	-	-
15	Napabalano	-	1	10	-	1
16	Lasalepa	-	1	11	-	-
17	Towea	-	1	9	-	-
18	Wakorumba Selatan	-	1	8	-	-
19	Pasir Putih	-	1	9	-	-
20	Pasi Kolaga	-	1	8	-	-
21	Maligano	-	1	7	-	-
22	Batukara	-	1	6	-	2
Total		1	27		2	24

Sumber: kabupaten Muna dalam Angka 2017

3) Sarana Ibadah

Tempat ibadah umat Islam berupa masjid dan mushalah pada tahun 2016 masing-masing berjumlah 214 buah dan 73 buah, umat Kristen berupa gereja sebanyak 15 buah dan tempat peribadatan umat Hindu berupa Pura sebanyak 2 buah.

Tabel 14
Sarana Ibadah di Kabupaten Muna Tahun 2016

No	Kecamatan	Jumlah Sarana			
		Masjid	Musholah	Gereja	Pura
1	Tongkuno	11	3	1	-
2	Tongkuno Selatan	5	4	3	1
3	Parigi	16	5	-	-
4	Bone	5	2	-	-
5	Marobo	6	3	1	-
6	Kabawo	14	-	-	-
7	Kabangka	10	23	1	-
8	Kontu Kowuna	7	2	-	-
9	Kontunaga	7	1	-	-
10	Watopute	10	-	-	-
11	Katobu	19	12	4	-
12	Lohia	10	3	-	-
13	Duruka	16	2	-	-
14	Balaiworo	13	5	2	-
15	Napabalano	10	-	-	-
16	Lasalepa	10	6	1	-
17	Towea	9	-	-	-
18	Wakorumba Selatan	9	1	-	-
19	Pasir Putih	6	-	-	-

No	Kecamatan	Jumlah Sarana			
		Masjid	Musholah	Gereja	Pura
20	Pasi Kolaga	5	-	-	-
21	Maligano	12	-	3	1
22	Batukara	4	-	-	-
Total		214	73	55	2

Sumber: Kabupaten Muna dalam Angka 2017

4) Transpotrasi

Panjang jalan di Kabupaten Muna pada tahun 2016 adalah 1.092,72 km yang terdiri 61,90 km jalan nasional, 69,18 km jalan provinsi dan 961,64 km jalan kabupaten. Berdasarkan jenis permukaan jalan 620,8 km jalan yang ada di Kabupaten Muna sudah diaspal, sedangkan sepanjang 471,92 km belum di aspal. Kondisi jalan yang termasuk kategori baik sepanjang 478,4 km, 301,87 km rusak ringan dan 82,97 km rusak berat.

Jumlah kunjungan kapal yang berlabuh di pelabuhan Ferry Tampo dan Tondasi pada tahun 2016 tercatat 5.687 kunjungan kapal. Sementara itu jumlah penumpang turun pada tahun 2015 berjumlah 184.942 orang dan penumpang naik di pelabuhan raha dan pelabuhan Ferry berjumlah 148.372 orang.

5) Prasarana Air Minum

Pemenuhan kebutuhan masyarakat terhadap air bersih yang berdomisili di ibukota Kabupaten Muna sebagian besar dilayani oleh Perusahaan Air Minum (PDAM), sedangkan bagi masyarakat

yang berdomisili di daerah pedesaan umumnya menggunakan air dari sumur, mata air dan air hujan.

Pada tahun 2015 pelanggan PDAM Kabupaten Muna adalah sebanyak 4.366 pelanggan, bertambah sebanyak 2,25% disbanding tahun 2014 sebanyak 4.270 pelanggan. Jumlah air yang disalurkan dan nilai penjualan tahun 2015 mengalami peningkatan dibandingkan tahun sebelumnya. Jumlah air yang disalurkan sebanyak 680.839 m³ dan nilai penjualan sebesar 3,36 miliar.

6) Prasarana Persampahan

Sistem pengelolaan sampah yang digunakan oleh masyarakat Kabupaten Muna yaitu menggunakan sistem open dumping yaitu dimana sampah dibuang begitu saja dalam sebuah tempat pembuangan akhir tanpa perlakuan lebih lanjut yang terdapat di Kecamatan Watopute Desa Lakauduma dan sistem individual langsung dimana sampah tersebut dikumpul lalu dibakar.

3. Gambaran Umum Kabupaten Buton Tengah

a. Letak Geografis dan Administratif

Secara geografis Kabupaten Buton Tengah terletak di bagian selatan garis khatulistiwa, memanjang dari Utara ke Selatan diantara 05°-25°15' Lintang Selatan dan 121° 52'-122°42' Bujur Timur.

Adapun batas-batas wilayah Kabupaten Buton Tengah adalah sebagai berikut:

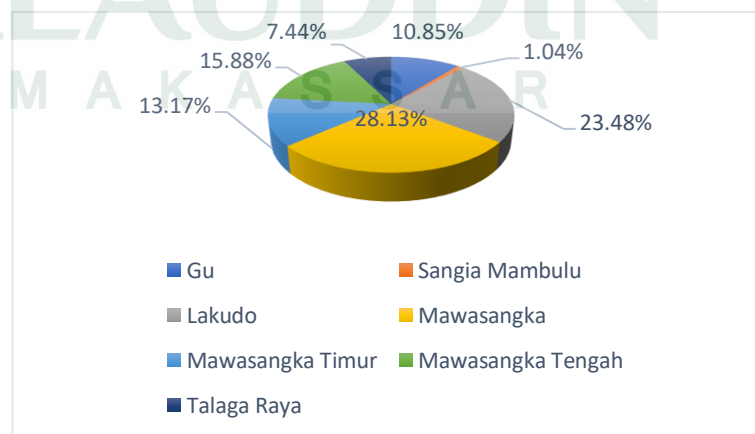
- Sebelah Utara berbatasan dengan Kabupaten Muna
- Sebelah Timur berbatasan dengan Selat Buton
- Sebelah Selatan berbatasan dengan Laut Flores dan
- Sebelah Barat berbatasan dengan Teluk Bone.

Luas daerah Kabupaten Buton Tengah adalah 958,31 Km² yang terbagi menjadi tujuh kecamatan dengan pembagian daerah administratif wilayah Kabupaten Buton Tengah beserta luasnya dapat dilihat pada tabel 15 berikut;

Tabel 15
Luas Wilayah dan Presentase Terhadap Luas Wilayah Menurut Kecamatan di Kabupaten Buton Tengah

No	Kecamatan	Luas (km ²)	Presentase (%)
1	Gu	104	10,85
2	Sangia Mambulu	10	1,04
3	Lakudo	225	23,48
4	Mawasangka	269,55	28,13
5	Mawasangka Timur	126,23	13,17
6	Mawasangka Tengah	152,22	15,88
7	Talaga Raya	71,31	7,44
Total		958,31	100

Sumber : diolah dari Kabupaten Buton dalam Angka 2016



Grafik 5 Presentase Luas Wilayah Kabupaten Buton Tengah

Berdasarkan tabel 15 dan grafik 5 bahwa Mawasangka merupakan kecamatan terluas di Kabupaten Buton Tengah yaitu 269,55 Km² dengan presentase 28,13%. Kecamatan Sangia termasuk kecamatan yang memiliki luas wilayah terkecil yaitu 10,00 Km² dengan presentase 1,04% dari luas wilayah Kabupaten Buton Tengah.

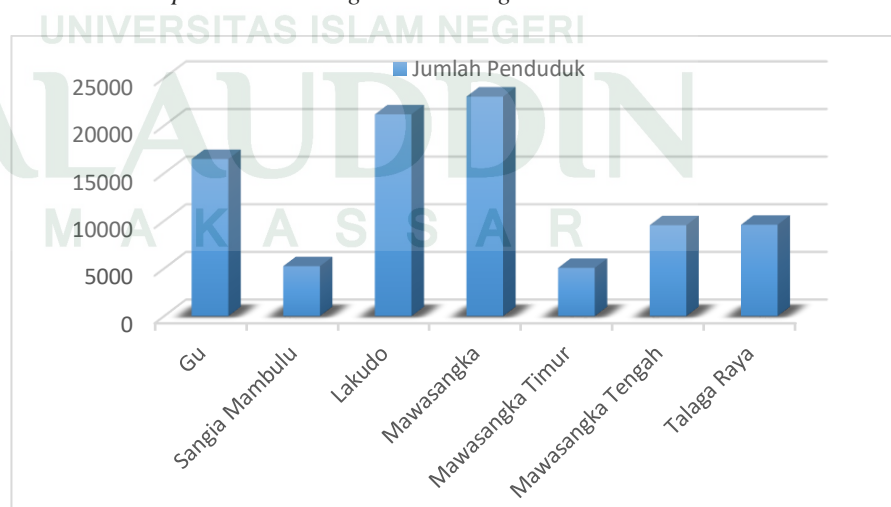
b. Kependudukan

Penduduk Kabupaten Buton Tengah tahun 2016 berjumlah 90.159 jiwa tersebar di 7 kecamatan.

Tabel 16
Jumlah Penduduk dan Kepadatan Penduduk
di Kabupaten Buton Tengah Tahun 2013

No	Kecamatan	Jumlah penduduk (jiwa)	Luas Wilayah (Km ²)	Kepadatan Penduduk (Jiwa/Km ²)
1	Gu	16.493	104	159
2	Sangia Mambulu	5.238	10	524
3	Lakudo	21.184	225	94
4	Mawasangka	23.051	269,55	86
5	Mawasangka Timur	5.062	126,23	40
6	Mawasangka Tengah	9.541	152,22	63
7	Talaga Raya	9.590	71,31	134
Total		90.159	958,31	94

Sumber : Kabupaten Buton Tengah dalam Angka 2017



Grafik 6 Jumlah Penduduk di Kabupaten Buton Tengah

Berdasarkan tabel 16 dan grafik 6 dijelaskan bahwa Kecamatan mawasangka dengan luas daerah 269,55 km² memiliki jumlah penduduk paling tinggi yaitu 223.051 jiwa dengan kepadatan penduduk sebesar 86 jiwa/km², sedangkan jumlah penduduk yang paling sedikit berada pada Kecamatan Mawasangka Timur yaitu 5.062 jiwa dengan luas wilayah 126,23 km² sehingga kepadatan penduduknya mencapai 617 jiwa/km².

c. Kondisi Perekonomian Kabupaten Buton Tengah

Produk Domestik Regional Bruto (PDRB) Kabupaten Buton Tengah atas dasar harga berlaku tahun 2016 mencapai 1.799.870,98 juta rupiah sedangkan atas dasar harga konstan 2010 mencapai 1.401.373,34 juta rupiah.

Pertumbuhan ekonomi Kabupaten Buton Tengah pada tahun 2016 sebesar 8,08%. Presentase pertumbuhan ekonomi tersebut mengalami kenaikan yang sangat drastis dari tahun sebelumnya yang hanya mencapai 2,86%. Pertumbuhan yang paling tinggi adalah sektor Pertanian, Kehutanan dan Perikanan yang mencapai 9,65%, sedangkan pertumbuhan yang paling rendah adalah sektor Administrasi Pemerintahan, Pertahanan dan Jaminan Sosial Wajib yaitu 2,74%.

Tabel 17
Produk Domestic Regional Bruto Menurut Lapangan Usaha
Atas Dasar Harga Konstan Tahun Dasar 2010
Kabupaten Buton Tengah, 2013-2016

No	Lapangan usaha	2014	2015	2016
1	Pertanian, Kehutanan, dan Perikanan	490.818,90	495.809,25	543.665,11
2	Pertambangan dan Pengalihan	70.328,66	75.055,59	81.600,44
3	Industri Pengolahan	77.119,17	78.677,01	80.862,94
4	Pengadaan Listrik dan Gas	775,01	814,96	860,19
5	Pengadaan Air, Pengolahan Sampah, Limbah dan Daur Ulang	6.365,09	6.661,67	7.060,13
6	Konstruksi	186.004,57	191.631,60	205.747,47
7	Perdagangan Besar dan Eceran; Reparasi Mobil dan Sepeda Motor	151.833,29	158.717,09	172.752,26
8	Transportasi dan Pergudangan	16.211,70	17.306,06	18.813,91
9	Penyediaan Akomodasi dan Makan Minum	2.946,28	3.012,99	3.199,82
10	Informasi dan Komunikasi	11.016,99	11.516,06	12.284,18
11	Jasa Keuangan dan Asuransi	21.059,09	22.465,59	24.557,11
12	Real Estate	49.197,14	51.287,52	53.213,95
13	Jasa Perusahaan	521,03	533,37	551,71
14	Administrasi Pemerintahan, Pertanahan dan Jaminan Sosial Wajib	50.105,07	50.547,77	51.993,12
15	Jasa Pendidikan	100.432,35	106.075,45	116.2015,65
16	Jasa Kesehatan dan Kegiatan Sosial	14.950,47	15.350,38	16.405,82
17	Jasa Lainnya	10.835,33	11.135,07	11.659,53
	PDRB	1.260.520,06	1.296.597,51	1.401.373,34

Sumber : Kabupaten Buton Tengah 2017

d. Kondisi Saran Dan Prasarana Kabupaten Buton Tengah

1) Sarana Pendidikan

Sarana Pendidikan di Kabupaten Buton Tengah pada tahun 2016 terdapat 81 buah Taman Kanak-Kanak (TK), 91 buah Sekolah Dasar (SD), 33 buah Sekolah Menengah Pertama (SMP) dan 22 buah Sekolah Menengah Atas (SMA).

Tabel 18
Sarana Pendidikan di Kabupaten Buton Tengah Tahun 2016

No	Kecamatan	Jumlah Sarana			
		TK	SD	SMP	SMA
1	Gu	15	15	4	4
2	Sangia Mambulu	6	7	2	2
3	Lakudo	17	20	8	4
4	Mawasangka	20	22	8	6
5	Mawasangka Timur	8	9	4	1
6	Mawasangka Tengah	11	9	4	2
7	Talaga Raya	4	9	3	3
Total		81	91	33	22

Sumber: Kabupaten Buton Tengah dalam Angka 2017

2) Sarana Kesehatan

Jumlah sarana kesehatan di Kabupaten Buton Tengah pada tahun 2016 terdapat 12 buah Puskesmas, 135 Posyandu dan 21 Polindes.

Tabel 19
Sarana Kesehatan di Kabupaten Buton tengah Tahun 2016

No	Kecamatan	Jumlah Sarana		
		Puskesmas	Posyandu	Polindes
1	Gu	2	23	1
2	Sangia Mambulu	1	10	1
3	Lakudo	3	26	8
4	Mawasangka	3	34	5
5	Mawasangka Timur	1	12	3
6	Mawasangka Tengah	1	18	1
7	Talaga Raya	1	11	2
Total		12	135	21

Sumber: Kabupaten Buton Tengah dalam Angka 2017

3) Sarana Ibadah

Tempat peribadatan umat Islam berupa masjid dan mushallah pada tahun 2016 masing-masing berjumlah 108 buah dan 7 buah sedangkan tempat peribadatan umat Kristen berupa gereja sebanyak 3 buah.

Tabel 20
Sarana Ibadah di Kabupaten Buton Tengah Tahun 2016

No	Kecamatan	Jumlah Sarana		
		Masjid	Musholah	Gereja
1	Gu	21	2	1
2	Sangia Mambulu	8	-	-
3	Lakudo	22	3	1
4	Mawasangka	25	-	1
5	Mawasangka Timur	10	-	-
6	Mawasangka Tengah	14	2	-
7	Talaga Raya	8	-	-
Total		108	7	3

Sumber: Kabupaten Buton Tengah dalam Angka 2017

4) Prasarana Persampahan

Sistem pengelolaan sampah yang digunakan oleh masyarakat Kabupaten Buton Tengah yaitu individual langsung dimana sampah tersebut dikumpul lalu di bakar.

C. Karakteristik Potensi Pariwisata


1. Kabupaten Muna Barat

Di Kabupaten Muna Barat terdapat lima objek wisata yang menjadi tempat unggulan bagi masyarakat disana yaitu sebagai berikut:

a. Permandian Matakidi

Permandian Matakidi yang terletak di Desa Barangka, Kecamatan Barangka ini merupakan permandian yang bersumber dari mata air alami yang berasal dari pecahan batu kapur alam, yang menjadi daya tarik tersendiri. Lokasi wisata ini dapat ditempuh ± 30 menit melewati jalan poros Raha - Kabupaten Muna Barat. Untuk masuk ketempat ini pun gratis karena pemerintah kabupaten setempat belum memungut PAD dari permandian ini. Dalam Kawasan wisata ini juga terdapat sejumlah

pohon besar dengan usia yang telah mencapai ratusan hingga ribuan tahun. Di tempat ini juga terdapat beberapa burung endemik Sultra dan sekelompok monyet berekor panjang. Fasilitas pendukung di lokasi wisata ini masih kurang. Jadi wisatawan yang datang berkunjung ke tempat ini mempersiapkan segala sesuatu kebutuhan mulai dari perlengkapan berenang hingga konsumsi



Gambar 2 Permandian Matakidi

b. Permandian Wakante

Permandian Wakante merupakan salah satu objek wisata yang terdapat di Desa Latugho, Kecamatan Lawa. Berbeda dengan tempat wisata lainnya, di tempat ini selain dapat menikmati asiknya bermain air serta merasakan kesejukan dari rindangnya pepohonan, pengunjung juga dapat merasakan sensasi berkeliling permandian yang mencapai ratusan meter ini dengan berkuda. Adanya wisata berkuda ini, menjadi salah satu daya tarik sendiri bagi masyarakat untuk berkunjung ke tempat ini.



Gambar 3 Permandian Wakante

c. Pulau Indo

Pulau indo merupakan pulau kecil berpasir putih dengan ukuran 350 m x 75 m yang terletak pada gugusan kepulauan tiworo, sebelah barat Pulau Muna. Untuk mengunjungi pulau ini wisatawan dapat menyewa perahu yang disediakan oleh para nelayan dengan lama perjalanan sekitar 10-15 menit. Di pulau ini wisatawan baik domestik maupun mancanegara dapat menikmati keindahan pantai berpasir putih dan disuguhi dengan pemandangan sunset pada sore harinya. Di pulau ini tersedia pula gazebo-gazebo dan toilet yang dapat disewa oleh para pengunjung.



Gambar 4 Pulau Indo

d. Pantai Pajala


Pantai pajala terletak di Kecamatan Maginiti Kabupaten Muna Barat. Hamparan pasir putih, birunya laut dan luasnya bibir pantai dengan pepohonan hijau yang mengelilingi pantai ini merupakan daya tarik sendiri bagi wisata ini. Selain disuguhkan panorama pantai yang indah, pengunjung juga dapat bewisata kuliner khas tiworo.



Gambar 5 Pantai Pajala

e. Pulau Gala Kecil

Pulau Gala Kecil yang terletak di Desa Gala Kecamatan Maginti ini merupakan pulau yang tak berpenghuni namun memiliki hamparan pasir putih bersih dengan batuan-batuan yang alami. Fasilitas pendukung masih belum tersedia di pulau ini.



Gambar 6 Pulau Gala Kecil

2. Kabupaten Muna

Di Kabupaten Muna terdapat tiga objek wisata yang menjadi tempat unggulan bagi masyarakat disana yaitu sebagai berikut:

a. Puncak Wakila

Puncak Wakila adalah salah satu objek wisata yang belum lama ini dirintis oleh masyarakat yang terletak di Desa Kondongia, Kecamatan Lohia. Objek wisata yang memiliki ketinggian sekitar 420 meter diatas permukaan laut ini menawarkan keindahan panorama alam yang berpadu dengan birunya lautan sepanjang mata memandang. Terdapat sejumlah fasilitas yang bias dimanfaatkan bagi para pengunjung diantaranya gazebo untuk tempat beristirahat dan sejumlah spot berfoto atau swafoto



Gambar 7 Puncak Wakila

b. Danau Napabale

Danau yang terletak di Desa Lohia Kecamatan Lohia ini memiliki keunikan tersendiri. Keunikan yang paling utama dari danau ini adalah airnya yang asin, karena memang air danau ini berasal dari air laut. Tempat danau ini bersebelahan dengan laut dan dihubungkan oleh sebuah terowongan alam air laut yang mempunyai Panjang 30 meter dan luas 9 meter yang mengalirkan air laut ke danau. Selain menyuplai air laut ke danau, terowongan ini juga dimanfaatkan sebagai tempat wisata bagi para pengunjung dan dimanfaatkan sebagai jalur untuk pulang dan pergi melaut oleh para nelayan, karena sewaktu air laut surut terowongan tersebut dapat dilewati. Untuk menikmati keindahan danau ini bisa dengan mengitari seluruh area danau dengan menyewa perahu nelayan. Selain itu terdapat sejumlah fasilitas yang disediakan oleh masyarakat setempat untuk memberikan pelayanan kepada pengunjung seperti sewa ban karet, pedaganag kaki lima, gazebo, perahu penyebrangan, kamar mandi dan tempat parkir.





Gambar 8 Danau Napabale

c. Pantai Meleura

Terletak di Desa Lakarinta Kecamatan Lohia Pantai Meleura disebut-sebut sebagai Raja Ampat versi Muna. Pasalnya deretan bukit batu yang mengelilingi pantai ini membuatnya terlihat seperti objek wisata yang terkenal di Papua Barat. Jarak dari ibu kota kabupaten ke tempat ini yaitu 18 km. Pantai Meleura memiliki ciri khas tersendiri yaitu selain dikelilingi tebing karang, pantai ini tidak memiliki pasir putih seperti biasanya. Untuk dapat melihat keindahan pulau pulau kecil disekiling Pantai Meleura dapat dilakukan dengan menyewa perahu nelayan yang berada di sekitar pantai.





Gambar 9 Pantai Meleura

d. Pulau Towea

Pulau Towea merupakan salah satu pulau di Kabupaten Muna yang sejak zaman Belanda sudah dijadikan sebagai lokasi wisata karena terkenal dengan hamparan pasir putih yang indah. Fasilitas yang tersedia di pulau ini berupa gazebo-gazebo sebagai tempat beristirahat para pengunjung.



Gambar 10 Pulau Towea

e. Pantai Walengkabola

Pantai Walengkabola adalah salah satu pantai paling cantik yang terletak di Desa Oempu, Kecamatan Tongkuno. Untuk bisa sampai ke pantai ini dari Kota Raha dapat menggunakan angkutan darat sejauh 72 km dan dapat ditempuh dalam waktu \pm 1 jam. Pantai Walengkabola merupakan satu dari sedikit pantai di Indonesia yang masih terdapat pohon-pohon kelapa. Di tempat ini

wisatawan juga bias menyelam dan bersnorkeling karena memiliki keindahan dasar pantai yang cantik. Perahu nelayan disewakan untuk para wisatawan menyusuri indahnya Pantai Wakengkabola.



Gambar 11 Pantai Walengkabola

3. Kabupaten Buton Tengah

a. Pantai Mutiara

Pantai yang terletak di Desa Gumanomo, Kecamatan Mawasangka ini memiliki keunikan pantai yang indah dan menawan. Hampan pasir putih yang indah dan lembut dengan ombak yang relative besar. Pantai yang berhadapan langsung dengan laut folres ini juga menjadi salah satu tempat untuk berselancar meski hanya pada masa musim barat saja. Keindahan Pantai Mutiara ini juga dapat dilihat ketika air laut surut karena pantai pasir putih akan semakin luas terlihat. Jarak pantai dari pusat Kota Labungkari yaitu 60 km. Di pantai ini juga telah terdapat beberapa fasilitas bagi wisatawan seperti gazebo dan jalan kecil untuk berlari-lari kecil untuk berolahraga.



Gambar 12 Pantai Mutiara

b. Pantai Wantopi

Pantai Wantopi terletak di Desa Wantopi, Kecamatan Mawasangka Timur. Yang dapat ditempuh dalam waktu 30 menit dari ibukota kabupaten. Pantai ini memiliki air laut yang tenang karena berada dalam teluk dan pohon kelapa yang berjejer di samping bibir pantai. Fasilitas yang terdapat di Pantai ini berupa toilet, gazebo.





Gambar 13 Pantai Wantopi

c. Pantai Katembe

Pantai Katembe terletak di Desa Madongka Kecamatan Lakudo yang berjarak \pm 10 km dari ibukota kabupaten. Di pantai Katembe juga banyak terdapat batu karang yang menjorok ke laut. Tidak jauh dari mulut pantai terdapat beberapa buah sumur berair tawar yang biasa digunakan oleh masyarakat setempat dan para pengunjung. Fasilitas pendukung yang tersedia di tempat ini berupa gazebo-gazebo dan toilet.





Gambar 14 Pantai Katembe

d. Permandian Maobu

Permandian Maobu atau Gua Maobu berada dalam wilayah Desa Lalibo, Kecamatan Mawasangka Timur. Gua ini memiliki kolam seluas 50 meter dengan suhu air yang sangat dingin. Selain itu Maobu juga dikenal dengan pantainya, ditempat ini pengunjung dimanjakan dengan pemandangan laut yang indah serta air lautnya yang jernih. Terdapat sejumlah fasilitas berupa gazebo-gazebo sebagai tempat untuk beristirahat para pengunjung.



Gambar 15 Permandian Maobu

D. Potensi Wisata Pesisir

Berdasarkan hasil penelitian obyek wisata di Pulau Muna yang didasarkan pada penilaian metode teknik skoring terhadap potensi internal, potensi eksternal dan potensi fisik pendukung obyek yang kemudian di buat potensi gabungan dan kemudian menjadi satu. Dimana Teknik skoring adaah

memberikan nilai skor relative 1 sampai 3 untuk beberapa variabel penelitian yang dapat dirinci sebagai berikut.

a. Klasifikasi Potensi Internal Obyek Wisata

Tabel 21
Penilaian Potensi Internal Objek Wisata

Objek wisata	Potensi internal					Total skor	Klasifikasi
	Kualitas objek			Kondisi objek			
	A	B	C	D	E		
Permandian Matakidi	1	1	1	2	1	6	Rendah
Permandian Wakante	1	1	2	2	1	7	Sedang
Pulau Indo	2	1	2	2	2	9	Sedang
Pantai Pajala	1	1	2	2	1	7	Sedang
Pulau Gala Kecil	1	1	2	2	1	7	Sedang
Puncak Wakila	1	1	2	3	2	9	Sedang
Danau Napabale	2	1	2	3	2	10	Tinggi
Pantai Meleura	2	1	2	3	2	10	Tinggi
Pulau Towea	1	1	2	2	1	7	Sedang
Pantai Walengkabola	1	1	2	2	1	7	Sedang
Pantai Mutiara	2	1	2	3	2	10	Tinggi
Pantai Wantopi	1	1	1	2	1	6	Rendah
Pantai Katembe	1	1	2	3	1	8	Sedang
Permandian Maobu	1	1	2	2	1	7	sedang

Sumber: data hasil analisis 2018

Keterangan:

A: Daya tarik utama objek

B: Kekuatan interkasi komponen objek wisata

C: Kegiatan wisatawan di lokasi wisata

D: Kondisi objek wisata secara langsung

E: Kebersihan lingkungan objek wisata

Pengklasifikasian variabel potensi internal objek wisata dilakukan dengan cara nilai skor total maksimum yang dapat terjadi (11) dikurangi nilai skor minimum yang dapat terjadi (5) sehingga akan diperoleh nilai interval (6). Selanjutnya nilai interval tersebut dibagi menjadi 3. Pembagian dengan angka tiga dimaksudkan untuk memperoleh 3 klasifikasi dengan formula sebagai berikut:

1. Kelas potensi tinggi bila nilai total skor objek wisata > 9
2. Kelas potensi sedang bila nilai total skor objek wisata 7-9
3. Kelas potensi rendah bila nilai total skor objek wisata < 7

Berdasarkan data diatas menunjukkan bahwa di Pulau Muna terdapat 14 (empat belas) objek wisata unggulan dari masing-masing kabupaten. Objek wisata dengan kondisi klasifikasi rendah yaitu Permandian Matakidi, Pulau Gala Kecil dan Pantai Wantopi disebabkan karena potensi internal mempunyai skor 6. Daya tarik utama pada kedua objek wisata tersebut sebagai penangkap wisatawan dan kombinasi alamnya oun mampu mempertinggi kualiatas objek, namun pada variabel kondisi objek wisata keadaan kedua wisata tersebut mengalami kerusakan. Tingkat klasifikasi sedang adalah Permandian Wakante, Pulau Indo, Pantai Pajala, Puncak Wakila, Pulau Towea, Pantai Walengkabola, Pantai Katembe dan Permandian Maobu, skor maksimal terdapat pada variabel kegiatan wisatawan di lokasi wisata. Kondisi objek wisata Puncak

Wakila dan Pantai Katembe belum mengalami kerusakan sedangkan di enam objek wisata lainnya sudah mengalami sedikit kerusakan. Klasifikasi tinggi terdapat pada objek wisata Danau Napabale, Pantai Meleura dan Pantai Mutiara. Tingginya nilai klasifikasi ini sebagian besar objek wisata memiliki nilai maksimal antara lain daya tarik utama, kondisi objek dan kebersihan lingkungan objek wisata.

b. Klasifikasi Potensi Eksternal Objek Wisata

Tabel 22
Penilaian Potensi Eksternal Objek Wisata

Objek Wisata	Potensi Eksternal										Skor	Klasifikasi
	Aksesibilitas			Fasilitas Penunjang		Fasilitas Pelengkap	Pengembangan Objek					
	A	B	C	D	E	F	G	H	I	J		
Permandian matakidi	2	2	3	2	1	1	1	2	2	2	18	Sedang
Permandian wakante	2	2	3	1	2	2	2	2	2	2	20	Tinggi
Pulau Indo	2	2	3	2	3	2	1	1	2	2	20	Tinggi
Pantai Pajala	2	2	2	2	1	2	1	2	2	2	18	Sedang
Pulau Gala Kecil	2	2	2	1	1	1	1	2	2	2	16	Rendah
Puncak Wakila	3	2	2	2	2	2	2	2	2	2	21	Tinggi
Danau Napabale	2	2	3	2	2	2	2	2	2	2	21	Tinggi
Pantai Meleura	2	2	3	2	2	2	2	2	2	2	21	Tinggi
Pulau Towea	2	2	1	2	2	2	1	2	2	2	18	Sedang
Pantai Walengkabola	1	2	2	2	2	2	2	2	2	2	19	Sedang
Pantai Mutiara	1	2	2	2	2	2	1	2	2	2	18	Sedang
Pantai Wantopi	2	2	2	2	2	2	1	2	2	2	19	Sedang
Pantai Katembe	3	2	3	2	2	2	2	2	2	2	22	tinggi
Permandian Maobu	1	1	2	2	2	2	2	2	2	2	18	Sedang

Sumber: Data hasil analisis 2018

Keterangan:

A: Waktu tempuh objek secara langsung

B: Ketersediaan angkutan umum menuju lokasi objek

C: Prasarana jalan menuju lokasi

D: Fasilitas fisik

E: Fasilitas sosial

F: Fasilitas pelengkap

G: Keterkaitan antar objek

H: Ketersediaan lahan

I: Dukungan paket wisata

J: Promosi objek wisata

Pengklasifikasian variabel potensi eksternal objek wisata dilakukan dengan cara nilai skor total maksimum yang dapat terjadi (26) dikurangi nilai skor minimum yang dapat terjadi (10) sehingga akan diperoleh nilai interval (16). Selanjutnya nilai interval tersebut dibagi menjadi 3. Pembagian dengan angka tiga dimaksudkan untuk memperoleh 3 klasifikasi dengan formula sebagai berikut:

1. Kelas potensi tinggi bila nilai total skor objek wisata > 19
2. Kelas potensi rendah bila nilai total skor objek wisata 17-19
3. Kelas potensi sedang bila nilai total skor objek wisata < 17

Berdasarkan penilaian potensi eksternal, terdapat satu klasifikasi rendah, tujuh klasifikasi sedang, dan enam objek wisata dengan klasifikasi tinggi. Objek wisata dengan potensi tinggi adalah permandian Wakante, Pulau Indo, Puncak Wakila, Danau Napabale, Pantai Meleura, dan Pantai Katembe. Hal ini disebabkan karena sebagian besar prasarana jalan menuju lokasi sudah tersedia dan dalam kondisi baik. Objek wisata dengan potensi sedang yaitu

Permandian Matakidi, Pantai Pajala, Pulau Towea, Pantai Walengkabola, Pantai Mutiara, Pantai Wantopi dan Permandian Maobu. Sedangkan Objek wisata dengan potensi rendah yaitu Pulau Gala Kecil yang memiliki klasifikasi rendah dengan skor potensi eksternal 16, disebabkan karena belum tersedianya fasilitas dilokasi tersebut.

c. Klasifikasi Potensi Fisik Pendukung Objek Wisata

Tabel 23
Penilaian Potensi Fisik Pendukung Objek Wisata

Objek Wisata	Potensi Fisik Pendukung Objek				Skor	Klasifikasi
	Topografi	Iklim	Hidrologi	Biosfer		
Permandian Matakidi	2	2	2	2	8	Tinggi
Permandian Wakante	2	2	2	1	7	Sedang
Pulau Indo	2	1	2	1	6	Sedang
Pantai Pajala	2	1	2	2	7	Sedang
Pulau Gala Kecil	2	1	2	1	6	Sedang
Puncak Wakila	1	2	1	1	5	Sedang
Danau Napabale	2	2	2	2	8	Tinggi
Pantai Meleura	1	1	2	1	5	Sedang
Pulau Towea	2	1	1	2	6	Sedang
Pantai Walengkabola	2	1	2	2	7	Sedang
Pantai Mutiara	2	1	1	1	5	Sedang
Pantai Wantopi	2	1	1	2	6	Sedang
Pantai Katembe	2	1	2	2	7	Sedang
Permandian Maobu	1	1	2	1	5	Sedang

Sumber: Data hasil analisis 2018

Pengklasifikasian variabel potensi fisik pendukung objek wisata dilakukan dengan cara nilai skor total maksimum yang dapat terjadi (8) dikurangi nilai skor minimum yang dapat terjadi (4) sehingga akan diperoleh nilai interval (4). Selanjutnya nilai interval tersebut dibagi menjadi 3. Pembagian dengan angka tiga dimaksudkan untuk memperoleh 3 klasifikasi dengan formula sebagai berikut:

1. Kelas potensi tinggi bila nilai total skor objek wisata $>$
2. Kelas potensi sedang bila nilai total skor objek wisata 5-7
3. Kelas potensi rendah bila nilai total skor objek wisata $<$ 5

Data diatas menunjukkan bahwa dua objek dengan nilai klasifikasi tinggi, dua belas objek dengan nilai klasifikasi sedang. Klasifikasi tinggi terdapat pada objek wisata Permandian Matakidi dan Danau Napabale. Hal ini ditujukan dengan variabel kemampuan fisik wilayah sekitar objek wisata memiliki kriteria topografi, iklim, hidrologi, dan biosfer yang memiliki nilai maksimal >7 .

d. Klasifikasi Potensi Gabungan

Tabel 24
Klasifikasi Potensi Gabungan Objek Wisata

Objek wisata	Jenis klasifikasi potensi						Potensi gabungan	
	Internal		Eksternal		Fisik		Total Skor	Kelas
	Skor	Kelas	Skor	Kelas	Skor	Kelas		
Permandian Matakidi	6	Rendah	18	Sedang	8	Tinggi	32	Sedang
Permandian Wakante	7	Sedang	20	Tinggi	7	Sedang	34	Sedang
Pulau Indo	9	Sedang	20	Tinggi	6	Sedang	36	Sedang
Pulau Pajala	7	Sedang	18	Sedang	7	Sedang	32	Sedang
Pulau Gala Kecil	7	Sedang	16	Rendah	6	Sedang	29	Rendah

Objek wisata	Jenis klasifikasi potensi						Potensi gabungan	
	Internal		Eksternal		Fisik		Total Skor	Kelas
	Skor	Kelas	Skor	Kelas	Skor	Kelas		
Puncak Wakila	9	Sedang	21	Tinggi	5	Sedang	35	Sedang
Danau Napabale	10	Tinggi	21	Tinggi	8	Tinggi	39	Sedang
Pantai Meleura	10	Tinggi	21	Tinggi	5	Sedang	36	Sedang
Pulau Towea	7	Sedang	18	Sedang	6	Sedang	31	Sedang
Pantai Walengkabola	7	Sedang	19	Sedang	7	Sedang	33	Sedang
Pantai Mutiara	10	Tinggi	18	Sedang	5	Sedang	33	Sedang
Pantai Wantopi	6	Rendah	19	Sedang	6	Sedang	31	Sedang
Pantai Katembe	8	Sedang	22	tinggi	7	Sedang	37	Sedang
Permandian Maobu	7	sedang	18	Sedang	5	Sedang	30	Sedang

Sumber: Data hasil analisis 2018

1. Kelas potensi tinggi bila nilai total skor objek wisata >40
2. Kelas potensi sedang bila nilai total skor objek wisata 30-40
3. Kelas potensi rendah bila nilai total skor objek wisata <30

Data diatas menunjukkan bahwa terdapat tiga belas objek wisata yang mempunyai nilai klasifikasi sedang dan satu objek wisata yang mempunyai klasifikasi rendah. Klasifikasi rendah berada pada objek wisata Pulau Gala Kecil, sedangkan tiga belas objek wisata lainnya termasuk dalam klasifikasi potensi sedang yaitu Permandian Matakidi, Permandian Wakante, Pulau Indo, Pantai Pajala, Puncak Wakila, Danau Napabale, Pantai Meleura, Pulau Towea, Pantai Walengkabola, Pantai Mutiara, Pantai Wantopi, Pantai Katembe, dan Permandian Maobu.

E. Strategi Pengembangan

Strategi pengembangan kepariwisataan dengan pendekatan kepulauan di wilayah Pulau Muna Provinsi Sulawesi Tenggara menggunakan analisis SWOT. Pengolahan analisis SWOT menggunakan analisis faktor internal dan eksternal yang kemudian dituangkan dalam diagram dan matriks SWOT untuk mendapatkan strategi alternatif.

1. Analisis Faktor Internal

a. Pembobotan Analisis Faktor Internal

Analisis mengenai factor internal dimulai dengan melakukan pembobotan dan pemeringkatan terhadap faktor-faktor kekuatan dan kelemahan dalam pengembangan kepariwisataan dengan pendekatan kepulauan di wilayah Pulau Muna Provinsi Sulawesi Tenggara. Pembobotan diisi oleh informan dengan jumlah 3 orang dari masing-masing kabupaten yang merupakan orang dengan kompetensi pada bidang pariwisata. Berdasarkan jawaban para informan, diperoleh jawaban yang sama terkait pemberian nomor urut bobot dari masing-masing indikator.

Pembobotan responden terhadap masing-masing indikator lingkungan internal pengembangan kepariwisataan dengan pendekatan kepulauan di wilayah Pulau Muna Provinsi Sulawesi Tenggara dapat dilihat pada tabel berikut:

Tabel 25
Pembobotan Faktor Internal

No	Faktor Internal	Bobot
1	Keindahan Alam	0,13
2	Wisata Budaya	0,12
3	Wisata Buatan	0,11
4	Kelestarian Lingkungan	0,13
5	Kualitas Jalan menuju Tempat Wisata	0,10
6	Ketersediaan Angkutan Wisata	0,09
7	Akomodasi (Hotel dan Penginapan)	0,09
8	Sarana Wisata	0,10
9	Promosi Wisata	0,13
Total		1

Sumber: Survey Lapangan Tahun 2017

Informan berpendapat bahwa yang memperoleh bobot tertinggi pertama dan sangat penting adalah pada indikator keindahan alam, kelestarian lingkungan dan promosi wisata dengan bobot 0,13 dan indikator wisata budaya memperoleh bobot tertinggi kedua dan sangat penting yaitu 0,12. Hal ini dianggap penting mengingat bahwa untuk menunjang pengembangan kepariwisataan sangat diperlukan keindahan alam, wisata budaya dan kelestarian lingkungan yang baik dan juga memerlukan promosi wisata sebagai penunjang pengembangan pariwisata. Indikator wisata buatan memiliki urutan bobot terbesar ketiga yaitu 0,11. Indikator sarana wisata dan kualitas jalan memperoleh bobot 0,10. Indikator ini dianggap cukup penting mengingat bahwa kedua indikator ini dapat memberi kemudahan bagi

masyarakat untuk dapat menikmati suatu objek wisata yang juga didukung oleh infrastruktur jalan.

b. Penilaian Rating Faktor Internal

Penilaian terhadap faktor internal dilakukan oleh 18 responden dengan menjawab pilihan dari empat alternatif nilai, yaitu: sangat baik (nilai 4), baik (nilai 3), kurang baik (nilai 2), dan sangat tidak baik (nilai 1). Masing-masing responden memberikan penilaian yang bervariasi, sehingga perhitungan nilai didasarkan pada nilai rata-rata dari nilai keseluruhan yang diperoleh. Besarnya nilai rata-rata masing-masing indikator menunjukkan kekuatan dan kelemahan pengembangan kepariwisataan dengan pendekatan keputuan di wilayah Pulau Muna Provinsi Sulawesi Tenggara. Faktor kekuatan berada pada rentang 2,51 sampai 4,00 dan faktor kelemahan berada pada rentang 1,00 sampai 2,50.

Indikator yang memperoleh nilai sangat baik pertama adalah keindahan alam dengan nilai 3,222.

Tabel 26
IFAS Faktor Kekuatan

No	Faktor Internal	Bobot	Rating	Skor
1	Keindahan Alam	0,130	3,222	0,418
2	Wisata Budaya	0,120	3,000	0,360
3	Wisata Buatan	0,110	2,611	0,287
4	Kelestarian Lingkungan	0,130	2,888	0,375
5	Promosi Wisata	0,130	2,833	0,368
Total		0,62		1,808

Sumber: Hasil Analisis Tahun 2018

Indikator yang merupakan kelemahan dalam pengembangan pariwisata adalah ketersediaan angkutan wisata dengan nilai 2,000. Sebagian besar responden berpendapat bahwa indikator ini belum dikembangkan. Berikut penilaian terhadap masing-masing indikator lingkungan internal kelemahan.

Tabel 27
IFAS Faktor Kelemahan

No	Faktor Eksternal	Bobot	Rating	Skor
1	Kualitas Jalan Menuju Tempat Wisata	0,100	2,500	0,250
2	Ketersediaan Angkutan Wisata	0,090	2,000	0,180
3	Akomodasi (Hotel dan Penginapan)	0,090	2,388	0,214
4	Sarana Wisata	0,100	2,333	0,233
Total		0,38		0,887

Sumber: Hasil Analisis tahun 2018

Penilaian responden diatas menunjukkan bahwa keempat indikator merupakan kelemahan. Indikator kualitas jalan dan ketersediaan angkutan wisata memperoleh nilai 2,500 dan 2,000, kemudian indikator akomodasi dengan nilai 2,388, terakhir adalah indikator sarana wisata. Responden berpendapat bahwa indikator ini merupakan kelemahan dan masih dianggap belum memadai disebabkan kondisi jalan yang masih rusak yang terdapat di beberapa tempat dan ketersediaan angkutan wisata yang masih sangat kurang serta akomodasi dan sarana wisata yang minim.

2. Analisis Faktor Eksternal

Analisis faktor eksternal pengembangan kepariwisataan diawali dengan pembobotan faktor eksternal oleh responden. Pembobotan dilakukan terhadap beberapa parameter eksternal yaitu kondisi ekonomi, peran serta masyarakat, kebijakan pemerintah, program pemerintah terkait pengembangan pariwisata, daya saing wisata, mitigasi bencana alam dan kunjungan wisatawan. Pembobotan faktor eksternal dilakukan dengan skala 0,00 (tidak penting) sampai dengan 1,00 (sangat penting), dimana total seluruh bobot harus sama dengan 1.

a. Pembobotan Faktor Eksternal

Berdasarkan pendapat informan dari pihak pemerintah dan pihak akademisi yang memiliki kompetensi pada bidang pariwisata. Pembobotan responden terhadap masing-masing indikator lingkungan eksternal dapat dilihat pada tabel berikut:

Tabel 28
Pembobotan Faktor Eksternal

No	Faktor Eksternal	Bobot
1	Kondisi Ekonomi	0,10
2	Peran Serta Masyarakat	0,14
3	Kebijakan Pemerintah	0,16
4	Program Pemerintah Terkait Pengembangan Wisata	0,17
5	Daya Saing Wisata	0,16
6	Mitigasi Bencana Alam	0,13
7	Kunjungan Wisatawan	0,14
Total		1

Sumber: Hasil Analisis Tahun 2018

Indikator program pemerintah terkait pengembangan wisata memperoleh bobot tertinggi pertama dan kebijakan pemerintah

memperoleh bobot tertinggi kedua yaitu 0,17 dan 0,16. Kedua indikator ini dinilai sangat penting mengingat peran pemerintah memiliki pengaruh yang besar terhadap pembangunan infrastruktur untuk pengembangan kepariwisataan.

b. Penilaian (*Rating*) Faktor Eksternal

Penilaian terhadap faktor eksternal seperti halnya penilaian faktor internal, dilakukan oleh responden yang sama dengan menjawab pilihan dari empat alternatif nilai, yaitu: sangat baik (nilai 4), baik (nilai 3), kurang baik (nilai 2), dan sangat tidak baik (nilai 1). Berdasarkan rata-rata dari nilai yang diperoleh masing-masing indikator menghasilkan peluang dan ancaman. Faktor peluang berada pada rentang 2,51 sampai 4,00 dan faktor ancaman berada pada rentang 1,00 sampai 2,50.

Tabel 29
EFAS Faktor Peluang

No	Faktor Eksternal	Bobot	Rating	Skor
1	Peran Serta masyarakat	0,140	2,888	0,404
2	Kebijakan pemerintah	0,160	3,166	0,506
3	Program Pemerintah Terkait Pengembangan Wisata	0,170	3,388	0,575
4	Daya Saing Wisata	0,160	2,888	0,462
5	Mitigasi Bencana Alam	0,130	2,888	0,375
6	Kunjungan Wisata	0,140	2,777	0,388
Total		0,900		2,710

Sumber: Hasil Analisis Tahun 2018

Dari 18 responden sebagian besar berpendapat bahwa penilaian terhadap lingkungan eksternal yang memperoleh nilai tertinggi adalah

program pemerintah terkait pengembangan wisata, indikator ini merupakan peluang dengan nilai tertinggi yaitu 3,388. Hal ini menunjukkan bahwa program pemerintah terkait pengembangan wisata memiliki pengaruh besar terhadap pembangunan sarana dan prasarana wisata untuk pengembangan kepariwisataan.

Selanjutnya terdapat indikator kondisi ekonomi yang merupakan ancaman dengan nilai 2.388. Responden berpendapat bahwa kondisi ekonomi pada daerah studi belum stabil.

Tabel 30
Efas Faktor Ancaman

No	Faktor Eksternal	Bobot	Rating	Skor
1	Kondisi ekonomi	0,100	2,388	0,238
Total		0,100		0,238

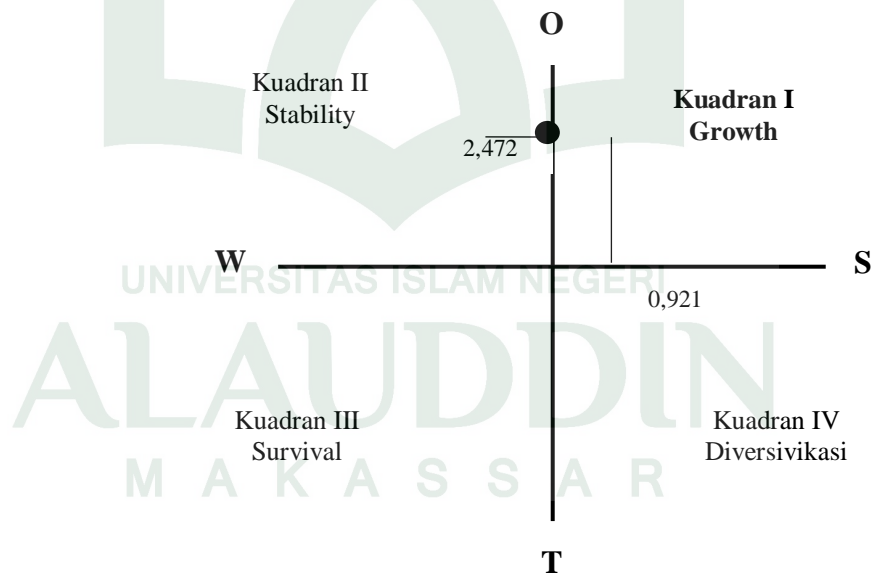
Sumber: Hasil Analisis Tahun 2018

3. Strategi Pengembangan Kepariwisataan Dengan Pendekatan Kepulauan di Wilayah Pulau Muna Provinsi Sulawesi Tenggara

Strategi pengembangan kepariwisataan dengan pendekatan kepulauan di wilayah Pulau Muna Provinsi Sulawesi Tenggara diawali dengan menguraikan faktor-faktor internal dan eksternal. Faktor-faktor internal dianalisis dengan menggunakan matriks IFAS dan faktor-faktor eksternal dianalisis dengan menggunakan matriks EFAS. Dari penggabungan hasil kedua matriks (IFAS dan EFAS) diperoleh strategi yang bersifat umum (*Grand Strategy*). Kemudian dilanjutkan dengan menggunakan matriks SWOT (*Strengths, Weaknesses, Opportunities, and Threats*) untuk merumuskan strategi alternatifnya. Matriks SWOT menghasilkan empat

sel kemungkinan strategi khusus pengembangan yang sesuai dengan potensi serta kondisi internal dan eksternal yang dimiliki. Dari setiap strategi khusus yang dihasilkan dapat dijabarkan atau diturunkan berbagai macam pengembangan kepariwisataan dengan pendekatan kepulauan.

Berdasarkan hasil analisis terhadap faktor internal dan eksternal maka diperoleh total skor faktor internal 0,921 dan total skor faktor eksternal 2,472. Selanjutnya total skor yang diperoleh dimasukkan kedalam Matrik Internal Eksternal (IE) berupa diagram empat sel sehingga dapat ditentukan strategi umum (*grand strategy*). Matrik Internal Eksternal (IE) menunjukkan bahwa pertemuan antara nilai lingkungan internal dan lingkungan eksternal berada pada kuadran I yakni strategi pertumbuhan.



Gambar 16 Analisis Kuadran SWOT

Berdasarkan analisis SWOT, maka strategi yang dapat dikembangkan yaitu meningkatkan kekuatan dan memaksimalkan peluang dari segi objek wisata yang berdaya saing dan merujuk pada kebijakan pemerintah.

Berdasarkan faktor internal dan eksternal, maka melalui matrik SWOT akan ditemukan beberapa strategi pengembangan yang dapat mendukung pemabangunan sarana dan prasarana wisata untuk mengembangkan kepariwisataan dengan pendekatan kepulauan di Pulau Muna Provinsi Sulawesi Tenggara yang disajikan, disusun beberapa alternative pengembangannya sebagai strategi khusus, yang merupakan opsi-opsi pengembangan dari *grand strategy*.

<p style="text-align: center;">Eksternal</p> <p style="text-align: center;">Internal</p>	<p>Opportunities/Peluang (O)</p> <ol style="list-style-type: none"> 1. Peran serta masyarakat 2. Kebijakan pemerintah 3. Program pemerintah terkait pengembangan wisata 4. Daya saing wisata 5. Bencana alam 6. Kunjungan wisatawan 	<p>Threats/Ancaman (T)</p> <ol style="list-style-type: none"> 1. Kondisi ekonomi
<p>Strengths/Kekuatan (S)</p> <ol style="list-style-type: none"> 1. Keindahan alam 2. Wisata budaya 3. Wisata buatan 4. Kelestarian lingkungan 5. Promosi wisata 	<p>Strategi (SO)</p> <p>Strategi yang menggunakan kekuatan dan memanfaatkan peluang</p> <p>Strategi mengembangkan objek wisata yang berdaya saing dengan merujuk pada kebijakan pemerintah</p>	<p>Strategi (ST)</p> <p>Strategi yang menggunakan kekuatan untuk mengatasi ancaman</p> <p>Strategi mengembangkan wisata berbasis ekonomi masyarakat</p>
<p>Weakness/Kelemahan (W)</p> <ol style="list-style-type: none"> 1. Kualitas jalan 2. Ketersediaan angkutan menuju tempat wisata 3. Akomodasi 4. Sarana wisata 	<p>Strategi (WO)</p> <p>Strategi yang meminimalkan kelemahan untuk memanfaatkan peluang</p> <p>Strategi pengembangan sarana prasarana wisata yang merujuk pada peran serta masyarakat dan kebijakan pemerintah</p>	<p>Strategi (WT)</p> <p>Strategi yang meminimalkan kelemahan dan menghindari ancaman</p> <p>Strategi pengembangan sarana dan prasaran wisata dalam meningkatkan ekonomi yang berdaya saing</p>

Gambar 17 Matriks SWOT

Strategi khusus dapat dijabarkan hasil rumusan dari setiap strategi yang dapat dilihat pada tabel berikut ini:

Tabel 31
Pengembangan Kepariwisata dengan Pendekatan Kepulauan di Wilayah Pulau Muna Provinsi Sulawesi Tenggara

SO	Strategi mengembangkan objek wisata yang berdaya saing dengan merujuk pada kebijakan pemerintah.	<ol style="list-style-type: none"> 1. Meningkatkan peran masyarakat dalam melakukan promosi objek wisata 2. Peningkatan sarana dan prasarana wisata 3. Mengadakan event-event wisata untuk menonjolkan potensi objek wisata
ST	Strategi mengembangkan wisata berbasis ekonomi masyarakat.	<ol style="list-style-type: none"> 1. Pembangunan desa wisata 2. Meningkatkan peran serta masyarakat dalam membangun wisata yang berdaya ekonomi lokal.
WO	Strategi pengembangan sarana dan prasarana wisata yang merujuk pada peran serta masyarakat dan kebijakan pemerintah.	<ol style="list-style-type: none"> 1. Peningkatan pembangunan infrastruktur kepariwisataan 2. Meningkatkan kualitas pelayanan 3. Mengikutsertakan masyarakat dalam pengelolaan dan pengembangan sarana dan prasarana wisata
WT	Strategi pengembangan sarana dan prasarana wisata dalam meningkatkan ekonomi yang berdaya saing.	<ol style="list-style-type: none"> 1. Meningkatkan sarana dan prasarana transportasi 2. Meningkatkan promosi destinasi wisata lokal

F. Pariwisata Dalam Perspektif Al-Qur'an dan Hadits

Pariwisata dalam Al-Qur'an dibahas dalam Surah Al-Ankabut/29:20 yang berbunyi:

يُنشِئُ اللَّهُ ثُمَّ ۖ الْخَلْقَ بَدَأَ كَيْفَ فَانظُرُوا ۖ الْأَرْضَ فِي سَيْرِهَا ۚ قُلْ

قَدِيرٌ شَيْءٍ كُلِّ عَلَى اللَّهِ إِنَّ آخِرَةَ النَّشْأَةِ

“Katakanlah: "Berjalanlah di (muka) bumi, maka perhatikanlah bagaimana Allah menciptakan (manusia) dari permulaannya, kemudian Allah menjadikannya sekali lagi. Sesungguhnya Allah Maha Kuasa atas segala sesuatu” (Kementerian Agama:2012)

Dalam Tafsir Al-Misbah yang disusun oleh (M. Quraish Shihab, 2002: yang menjelaskan tentang tafsir ayat tersebut untuk membuktikan kekuasaan Allah dan keniscayaan hari kiamat.

Oleh karena itu dari ayat di atas memerintahkan Nabi Muhammad SAW bahwa: *Katakanlah* kepada mereka: “kalau kamu belum juga mempercayai keterangan-keterangan diatas antara lain yang disampaikan oleh leluhur kamu dan bapak para nabi yakni Nabi Ibrahim AS, maka *berjalanlah* di muka *bumi* kemana *saja* kaki kamu membawa kamu *lalu* dengan segera walau baru beberapa langkah kamu melangkah.

Perhatikanlah bagaimana Allah memulai penciptaan makhluk yang beraneka ragam manusia, binatang, tumbuh-tumbuhan dan sebagainya. Kemudian *Allah menjadikannya sekali lagi* setelah penciptaan pertama kali itu. *Sesungguhnya Allah Maha Kuasa atas segala sesuatu.*

Kata (النشأة) *an-nasy'ah* terambil dari kata (النشئ) *an-nasy'* yaitu kejadian. Patron yang digunakan ayat ini menunjuk terjadinya sekali kejadian. Atas dasar itu sementara ulama memahaminya sebagai menunjuk pada satu kejadian yang terjadi sekaligus tidak berulang-ulang atau bertahap, dalam hal ini adalah kejadian kebangkitan semua manusia di akhirat kelak. Memang, peristiwa itu hanya terjadi sekali lagi spontan.

Dengan melakukan perjalanan di bumi- sebagaimana diperintahkan ayat ini- seseorang akan menemukan banyak pelajaran berharga baik melalui ciptaan Allah yang terhampar dan beraneka ragam, maupun dari peninggalan-peninggalan lama yang masih tersisa puing-puingnya. Pandangan kepada hal-hal itu akan mengantar seseorang yang menggunakan pikirannya untuk sampai kepada kesimpulan bahwa tidak ada yang kekal di dunia ini, dan bahwa dibalik peristiwa dan ciptaan itu, wujud satu kekuatan dan kekuasaan yang Maha Besar lagi Maha Esa yaitu Allah SWT.

Perintah berjalan yang dirangkaikan dengan perintah melihat seperti firman-Nya diatas (سيروا في الأرض فانظروا) *siro fi al-ardhi fanzhuru*, ditemukan sebanyak tujuh kali dalam Al-quran. Ini mengisyaratkan perlunya melakukan apa yang disitilahkan dengan wisata ziarah. Pakar tafsir Fakhruddin ar-Razi menulis bahwa perjalanan wisata mempunyai dampak yang sangat besar dalam rangka menyempurnakan jiwa manusia. Dengan perjalanan itu manusia dapat memperoleh kesulitan dan kesukaran yang dengannya jiwa terdidik dan terbina, terasah dan terasuh. Bisa juga ia menemui orang-orang terkemuka sehingga dapat memperoleh manfaat dari pertemuannya dan yang

lebih penting lagi ia dapat menyaksikan aneka ragam ciptaan Allah SWT. Pakar tafsir lain Jamaluddin al-Qasimi menulis bahwa: “Saya telah menemukan sekian banyak pakar yang berpendapat bahwa kitab suci memerintahkan manusia agar mengorbankan sebagian dari (masa) hidupnya untuk melakukan perjalanan agar ia dapat menemukan peninggalan-peninggalan lama, mengetahui kabar berita umat terdahulu, agar semua itu dapat menjadi pelajaran.

Penyusun *Tafsir al-Muntakhab* yang terdiri sekian pakar dari berbagai disiplin ilmu berkomentar: “ayat suci ini memerintahkan para ilmuwan untuk berjalan di muka bumi guna menyingkap proses cara awal memulai penciptaan segala sesuatu, seperti hewan, tumbuhan dan benda-benda mati. Sesungguhnya bekas-bekas penciptaan pertama terlihat di antara lapisan-lapisan bumi dan permukaannya. Maka dari itu, bumi merupakan catatan yang penuh dengan sejarah penciptaan, mulai dari permulaannya sampai sekarang. Sedangkan Sayyid Quthub berkesimpulan bahwa Al-Qur’an memberikan arahan-arahannya sesuai dengan kehidupan manusia dalam berbagai generasi serta tingkat konteks dan sarana yang mereka miliki. Masing-masing menerapkan sesuai dengan kondisi kehidupan dan kemampuannya.

Dalam kehidupan manusia di dunia ini, islam selalu menyerukan agar manusia dalam berpergian dan bergerak menghasilkan kebaikan dunia dan akhirat. Hal ini diungkapkan dalam al-Qur’an dengan menggunakan bentuk *amr* (perintah). Allah SWT menyerukan kepada manusia agar melakukan

perjalanan yang diiringi dengan memperhatikan dan men-*tadabbur* apa yang mereka lihat tersebut. Hal ini berarti bahwa manusia akan mendapatkan nilai plus pada *rihlah* jika diiringi dengan *tadabbur*, karena *tadabbur* mengingatkan mereka dengan posisinya sebagai hamba Allah di muka bumi ini. Jadi bukan hanya kesenangan saja yang diperoleh dari *rihlah* itu tetapi pahala atau ganjaran dari Allah SWT juga akan diraih.

Dalam pemahaman Islam, wisata dikaitkan dengan ibadah, sehingga mengharuskan adanya safar atau wisata. Ketika ada seseorang datang kepada Nabi Sallallahu alaihi wa sallam minta izin untuk berwisata dengan pemahaman lama, yaitu safar dengan makna kerahiban atau sekedar menyiksa diri, Nabi sallallahu alaihi wa sallam memberi petunjuk kepada maksud yang lebih mulia dan tinggi dari sekedar berwisata dengan mengatakan kepadanya, “Sesungguhnya wisatanya umatku adalah berjihad di jalan Allah” (HR. Abu Daud, 2486, dinyatakan hasan oleh Al-Albany dalam Shahih Abu Daud dan dikuatkan sanadnya oleh Al-Iraqi dalam kitab Takhrij Ihya Ulumuddin, No. 2641). Perhatikanlah bagaimana Nabi sallallahu alaihi wa sallam mengaitkan wisata yang dianjurkan dengan tujuan yang agung dan mulia.

Dalam islam wisata juga dikaitkan dengan ilmu dan pengetahuan. Pada permulaan Islam, telah ada perjalan sangat agung dengan tujuan mencari ilmu dan menyebarkannya. Sampai Al-Khatib Al-Bagdady menulis kitab yang terkenal '*Ar-Rihlah Fi Thalabil Hadits*', di dalamnya beliau mengumpulkan kisah orang yang melakukan perjalanan hanya untuk mendapatkan dan

mencari satu hadits saja. Safar atau wisata untuk merenungi keindahan ciptaan Allah Ta'ala menikmati indahnya alam nan agung sebagai pendorong jiwa manusia untuk meningkatkan keimanan terhadap keesaan Allah dan memotivasi menunaikan kewajiban hidup.

Ketika Allah menyebut 'berjalanlah di muka bumi', itu artinya Allah mengingatkan kita kepada alam ini, sehingga ada wisata alam. Banyak hal di alam ini yang dapat dijadikan objek wisata, karena Allah menciptakan alam ini dengan ke khasan yang berbeda.

Dalam Al-Qur'an dan hadits telah dijelaskan bahwa manusia hendaknya melakukan perjalanan atau wisata untuk menikmati indahnya alam yang ada, selain itu dalam Islam wisata juga dikaitkan dengan ibadah dan ilmu pengetahuan, sesuai dengan rumusan masalah pertama dan kedua bahwa dari melakukan perjalanan wisata tersebut bisa menjadi dasar dalam menyusun konsep pengembangan kepariwisataan. Dalam perspektif Islam didukung oleh Hadits dan ayat dari Al-Qur'an yang menjadi petunjuk dan pedoman bagi umat muslim, sehingga dalam mengembangkan kepariwisataan bukan hanya berdasarkan teori dan beberapa buku namun dituntun oleh beberapa ayat dari Al-Qur'an dan hadits.

BAB V

PENUTUP

A. Kesimpulan

Berdasarkan hasil pembahasan dalam penelitian ini, maka dapat disimpulkan sebagai berikut:

1. Pulau Muna terdiri atas empat belas objek wisata. Potensi pariwisata kategori sedang terdiri dari tiga belas objek wisata dan satu objek wisata potensi kategori rendah.
2. Strategi yang digunakan yaitu strategi menggunakan kekuatan dan memanfaatkan peluang adalah sebagai berikut:
 - a. Meningkatkan peran masyarakat dalam melakukan objek wisata
 - b. Peningkatan sarana dan prasarana wisata
 - c. Mengadakan event-event wisata untuk menonjolkan potensi objek wisata

B. Saran

1. Kepada pihak pemerintah daerah untuk lebih meningkatkan promosi, dan sarana prasarana wisata dalam mendukung pengembangan kepariwisataan.
2. Perlunya kerja sama yang baik antara masyarakat dan pemerintah dalam menjaga dan memelihara sumber daya alam yang merupakan potensi atau modal utama dalam mendukung pengembangan kepariwisataan.

DAFTAR PUSTAKA

- Ayuningtyas, Riska Aprilia. Sri Hidayati Djoeffan. 2010. Strategi Pengembangan Pariwisata Di Sepanjang Sungai Kapuas Kota Pontianak. *Jurnal Perencanaan Wilayah dan Kota*. Vol 10 No 1.
- Badan Pusat Statistik. Sulawesi Tenggara Dalam Angka 2015. 2015. Kendari: BPS.
- Departemen Agama Republik Indonesia. *Al Quran dan Terjemahannya Disertai Literasinya*. Semarang: PT. Karya Toha Putra Semarang.
- Gea, Ryando Restu Elvian. Oding Affandi. Indra Lesmana. 2014. Studi Kelayakan Wisata Pantai Berbasis Masyarakat di Pantai Talugawu Desa Banuagea Kabupaten Nias Utara. *Jurnal Universitas Sumatera Utara*.
- Hasriani. Muh Rafiy. Sabir Ahmad. 2016. Studi Pengembangan Objek Wisata Pulau Hoga dan Penyerapan Tenaga Kerja di Kecamatan Kaledupa Kabupaten Wakatobi. *Jurnal Ekonomi*. Vol 1. Hal 146-154.
- Hasrun, Uton Rustan. 2010. Model Perencanaan Pengembangan Wilayah Kepulauan Nusa Tenggara. *Jurnal Perencanaan Wilayah dan Kota*. Vol 10 No 1.
- Hidayat, Marceilla. 2011. Strategi Perencanaan dan Pengembangan Objek Wisata (Studi Kasus pantai Pangandaran Kabupaten Ciamis Jawa Barat). *Tourism and Hospitality Essentials Journal*. Vol 10 No 1.
- Kanom. 2015. Strategi Pengembangan Kuta Lombok Sebagai Destinasi Pariwisata Berkelanjutan. *Jurnal Master Pariwisata*. Vol 1 No 2.

M. Quraish Shihab. 2002. *Tafsir Al-Misbah* : Ciputat Jakarta

Pitana, Gede I. I Ketut Surya Diarta. 2009. *Pengantar Ilmu Pariwisata*. Yogyakarta: C.V Andi OOFSET.

Republik Indonesia. *Undang-Undang No. 09 Tahun 1990 Tentang Kepariwisataaan*.

Republik Indonesia. *Undang-Undang No. 26 Tahun 2007 Tentang Penataan Ruang*

Republik Indonesia. *Undang-Undang No. 27 Tahun 2007 Tentang Pengelolaan Wilayah Pesisir dan Pulau-Pulau Kecil*.

Sembiring, Evariani. 2012. *Analisis Dampak Peningkatan Jalan Desa Koto Rakyat Kecamatan Naman Teran Kabupaten Karo Terhadap Pengembangan Wilayah*. [Tesis]. Universitas Sumatera Utara.

Soeda, Elfira. Novie Pioh. Ventje Kasenda. 2011. Kebijakan Pemerintah Daerah Dalam Pengembangan Pariwisata di Kabupaten Talaud. *Jurnal Universitas Sam Ratulangi*.

Takapente, Geraldo. 2013. Pengembangan Sumber Daya Manusia Dalam Meningkatkan Kinerja Aparatur Pemerintah (Studi Di Badan Kepegawaian Daerah Kabupaten Minahasa Selatan). *Jurnal Universitas Sam Ratulangi*.

Teknik PWK UIN Alauddin Makassar. 2013. *Buku Pedoman Penulisan Karya Ilmiah Makassar: Jurusan Teknik Perencanaan Wilayah dan Kota*. Universitas Islam Negeri Alauddin Makassar.

Valeriani, Devi. 2010. Kebijakan Pengembangan Pariwisata di Provinsi Kepulauan Bangka Belitung. *Jurnal Universitas Bangka Belitung*.

Wibowo, Andhika Sutrisno. 2016. *Analisis Potensi Pengembangan Objek Wisata Alam Kabupaten Kolaka*. [skripsi]. Universitas Muhamadiyah Surakarta.



DAFTAR RIWAYAT HIDUP



Zulhinas Nyilam Cahya, S.PWK. Lahir di Wakuru tanggal 17 Mei tahun 1995, ia merupakan anak ke-2 dari-6 bersaudara dari pasangan **Agus, S.pd** dan **Amsiyah, S.pd** yang tinggal dan menetap di Wakuru Kabupaten Muna. Ia menghabiskan masa pendidikan di tingkat sekolah dasar di SD Negeri 10 Tongkuno Kabupaten Muna pada tahun 2001-2006 dan tamat di SD Negeri 9 Tongkuno pada tahun 2007. Setelah itu melanjutkan pendidikan di tingkat sekolah menengah pertama di SMP Negeri 1 Tongkuno Kabupaten Muna pada tahun 2007-2010 dan sekolah menengah atas di SMA Negeri 1 Tongkuno Kabupaten Muna pada tahun 2010-2013. Hingga pada akhirnya mendapat kesempatan untuk melanjutkan pendidikan ke jenjang yang lebih tinggi di UIN Alauddin Makassar melalui penerimaan Jalur Undangan SNMPTN dan tercatat sebagai Alumni Mahasiswa Program Studi Sarjana (S1) pada Jurusan Teknik Perencanaan Wilayah dan Kota Fakultas Sains dan Teknologi Universitas Islam Negeri (UIN) Alauddin Makassar setelah berhasil menyelesaikan Bangku kuliahnya selama 4 tahun 6 bulan.

UNIVERSITAS ISLAM NEGERI
ALAUDDIN
M A K A S S A R