

**STUDI PENINGKATAN SARANA DAN PRASARANA KAWASAN OBJEK
WISATA PANTAI PA'BADILANG KECAMATAN BONTOMATENE
KABUPATEN KEPULAUAN SELAYAR**



Skripsi

Diajukan untuk Memenuhi Salah Satu Syarat Meraih Gelar
Sarjana Teknik Perencanaan Wilayah dan Kota
Pada Fakultas Sains dan Teknologi
UIN Alauddin Makassar



Oleh

ARWANDI
NIM. 60800108059

**JURUSAN TEKNIK PERENCANAAN WILAYAH DAN KOTA
FAKULTAS SAINS DAN TEKNOLOGI
UIN ALAUDDIN MAKASSAR
TAHUN 2016**

PERNYATAAN KEASLIAN SKRIPSI

Dengan penuh kesadaran, penyusun yang bertandatangan di bawah ini menyatakan bahwa skripsi ini benar adalah hasil karya penyusunan sendiri. Jika dikemudian hari terbukti bahwa ia merupakan duplikat, tiruan, plagiat, atau dibuat oleh orang lain, sebagian atau seluruhnya, maka skripsi dan gelar yang diperoleh karenanya batal demi hukum.



Makassar, April 2016

Penyusun



ARWANDI
NIM: 60800108059

KATA PENGANTAR

بِسْمِ اللَّهِ الرَّحْمَنِ الرَّحِيمِ

Assalamu'alaikum Wr. Wb.

Puji syukur penulis panjatkan kehadiran Allah SWT, zat yang maha agung. Taklupa pula shalawat dan salam, semoga selalu dicurahkan kepada junjungan kita Nabi Muhammad Saw, keluarganya dan ahabatnya yang di ridhoi. Karena berkat rahmad dan hidayahNya, Penulis mampu menyelesaikan tugas akhir yang berjudul: “Studi Peningkatan Sarana dan Prasarana Kawasan Objek Wisata Pantai Pa’Badilang Kecamatan Bontomatene Kabupaten Kepulauan Selayar”.

Tugas Akhir ini merupakan salah satu syarat yang harus dipenuhi untuk memperoleh gelar Sarjana Strata Satu (S1) pada Jurusan Teknik Perencanaan Wilayah & Kota, Fakultas Sains Dan Teknologi Universitas Islam Negeri (UIN) Alauddin Makassar.

Penulis menyadari bahwa betapa berat dan banyaknya halangan yang dating dalam proses penyelesaian tugas akhir ini, namun dengan bantuan, pembimbing, dan motivasi dari berbagai pihak, sehingga hambatan tersebut akhirnya dapat dilalui. Pada kesempatan ini pula taklupa penulis menyampaikan terimakasih dan penghargaan setulusnya kepada:

1. Teristimewa untuk kedua orang tuaku Ayahanda tercinta **H. Lari Gauk** dan Ibunda tersayang **Bau Intang**, makasih atas segala kasih sayang, doa,

bimbingan, nasehat, motifasi, memberikan segala bentuk bantuan material yang sangat besar yang tak dapat di diukur dan membayarnya.

2. Bapak **Prof. Dr Musafir** selaku Rektor Universitas Islam Negeri Alauddin Makassar.
3. Bapak **Prof. Dr. H Arifuddin Ahmad, M.Ag**, selaku Dekan Fakultas Sains & Teknologi Universitas Islam Negeri Alauddin Makassar, beserta jajarannya.
4. Bapak **NursyamAksa, ST.,M.Si**, dan Ibu **RismaHandayani, S.Ip., M.Si** selaku Ketua dan Sekretaris Jurusan Teknik Perencanaan Wilayah & Kota UIN aluddin Makassar, sekaligus Ayah kami di kampus yang takhenti-hentinya memberikan motivasi dalam penyusunan Tugas Akhir ini.
5. Bapak **S. Kamran Aksa, S.T.,M.T**,serta Ibu **HennyHaerany G, S.T., M.T**, selaku pembimbing I dan II yang telah banyak meluangkan waktu dan memberikan pengarahan serta bimbingan selama penyusunan tugas akhir ini.
6. Bapak **Ir. H. BaharuddinKoddeng, M.Arc** Ibu **Sitti Fatimah, S.T.,M.Si**, dan bapak **Dr. H. Abdullah Renre, M.Ag**, selaku penguji yang telah banyak memberikan masukan dan saran guna perbaikan tugas akhir ini.
7. Staf Administrasi Fakultas Sains dan Teknologi Universitas Islam Negeri Alauddin Makassar.
8. Pihak instansi pemerintah Kabupaten Kepulauan Selayar, kecamatan Bontomatene kelurahan Bungaiya yang telah banyak memberikan informasi dan data yang dibutuhkan selama penelitian.

9. Buat saudaraku/ teman seperjuangan (**TEKNIK PWK 08**) Di TeknikPerencanaan Wilayah & Kota yang telah memberikan semangat, dorongan sehingga tugas akhir ini dapat terselesaikan. Makasih untuk semua canda tawanya semoga kebersamaan kita akan menjadi cerita terindah di hari tua.
10. Semua teman-teman/ organisasi **IMPI** (IkatanMahasiswaPerencana Indonesia) trimakasih yang sebesar- besarnya, karena mau berbagi dan mengajarkan saya berlembaga tentang sebuah ilmu ahli perencana yang professional dalam menghadapi kecanggihan perkembangan jaman di muka bumi ini.
11. Terimakasih pula pada teman-teman seperjuangan saya di **PMTI** (Persatuan Mahasiswa Teknik Indonesia) yang telah membawa saya dalam sebuah pergerakan perubahan berdinamika kehidupan yang lebih keras dan rasio dalam segala tindakan dalam hidup ini, Selalu salam "MERAH HITAM"saudara-saudaraku lantangkan suaramu dengan keras untuk sebuah perubahan di negri ini..

Akhir kata dengan segala kerendahan hati penulis menyadari bahwa hasil penulis ini masih jauh dari kesempurnaan, penulis mengharapkan keritikan dan saran yang sifatnya membangun sehingga dapat mengarahkan kepada kesempurnaan dan penulis berharap dapat bermanfaat bagi semua pihak.

Makassar, September 2015

Penyusun,

ARWANDI
NIM: 60800108059

DAFTAR ISI

SAMPUL	i
LEMBAR PENGESAHAN	ii
KATA PENGANTAR	iii
DAFTAR ISI	iv
DAFTAR TABEL	v
DAFTAR PETA	vi
DAFTAR GAMBAR	vi
BAB I PENDAHULUAN	
A. Latar Belakang	1
B. Rumusan Masalah.....	5
C. Tujuan dan Kegunaan.....	6
D. Ruang Lingkup Penelitian.....	6
E. Ruang Lingkup Penelitian	7
F. Sistematika Pembahasan	8
BAB II TINJAUAN PUSTAKA	
A. Konsep Kawasan wisata.....	10
B. Pengertian dan Jenis Pantai.....	26
C. Tipologi Pantai dan Pemanfaatannya.....	29
D. Prasarana dan Sarana Wilayah	30
E. Unsur Pokok Sarana Wisata	33

BAB III METODOLOGI PENELITIAN

A. Lokasi dan Waktu Penelitian	37
B. Populasi	37
C. Jenis Penelitian	38
D. Jenis dan Sumber Data	38
E. Teknik Pengumpulan Data	39
F. Teknik Analisis Data	41
G. Kerangka Pikir	48

BAB IV HASIL DAN PEMBAHASAN

A. Tinjauan Umum Kabupaten Kepulauan Selayar.....	49
B. Gambaran Umum Kawasan Wisata Pantai Pa'badilang.....	57
C. Analisis Kondisi Fisik Dasar Wilayah.....	70
D. Analisis Pengembangan Potensi Kawasan Wisata Pantai pa'badilang.....	72
E. Analisis Kunjungan Wisatawan	78
F. Analisis Kebutuhan Prasarana dan Sarana Kepariwisataan Kawasan Wisata Pantai Pa'badilang	79
G. Analisa SWOT Strategi pemanfaatan Ruang Kawasan Wisata Pantai Pa'badilang Dalam Pengembangan Prasarana dan Sarana Wisata	90

BAB V PENUTUP

A. Kesimpulan100

B. Saran101

DAFTAR PUSTAKA102



DAFTAR TABEL

Tabel 1 Indeks Bobot Kualitatif dan Kuantitatif Untuk Suatu Pengembangan.....	42
Tabel 2 Perkembangan Jumlah Penduduk Kabupaten Selayar Tahun 2009-2013.....	56
Tabel 3 Jumlah dan Kepadatan Penduduk Berdasarkan Kecamatan di Kabupaten Selayar Tahun 2013.....	57
Tabel 4 Jumlah Pengunjung Pada Kawasan Wisata Pantai Pa'badilang Kecamatan Bontomatene Tahun 2012 – 2014	63
Tabel 5 Jumlah Sarana Penunjang Kawasan Wisata Pantai Pa'badilang	70
Tabel 6 Parameter Potensi Kawasan Wisata Pantai Pa'badilang	73
Tabel 7 Standar Indeks Bobot Kualitatif dan Kuantitatif Berdasarkan Parameter Potensi Kawasan Wisata Pantai Pa'badilang	74
Tabel 8 Jumlah Pengunjung Pada Kawasan Wisata Pantai Pa'badilang Kecamatan Bontomatene Tahun 2012 – 2014	78
Tabel 9 Analisis Kebutuhan Prasarana Penunjang Wisata Pantai Pa'badilang	83
Tabel 10 Analisis Kebutuhan Sarana Penunjang Wisata Pantai Pa'badilang	89
Tabel 11 Faktor-Faktor Strategi Internal Revitalisasi Kawasan Pantai Pa'badilang Sebagai Objek Wisata	94
Tabel 12 Faktor-Faktor Strategi Internal Revitalisasi Kawasan Pantai Pa'badilang Sebagai Objek Wisata	94
Tabel 13 Faktor-Faktor Strategi Eksternal Revitalisasi Kawasan Pantai Pa'badilang Sebagai Objek Wisata	95

Tabel 14 Faktor-Faktor Strategi Eksternal Revitalisasi Kawasan Pantai Pa'badilang
Sebagai Objek Wisata95

Tabel 15 Matriks Analisis SWOT97

DAFTAR PETA

Peta 1 Peta Administrasi Kabupaten Kepulauan Selayar

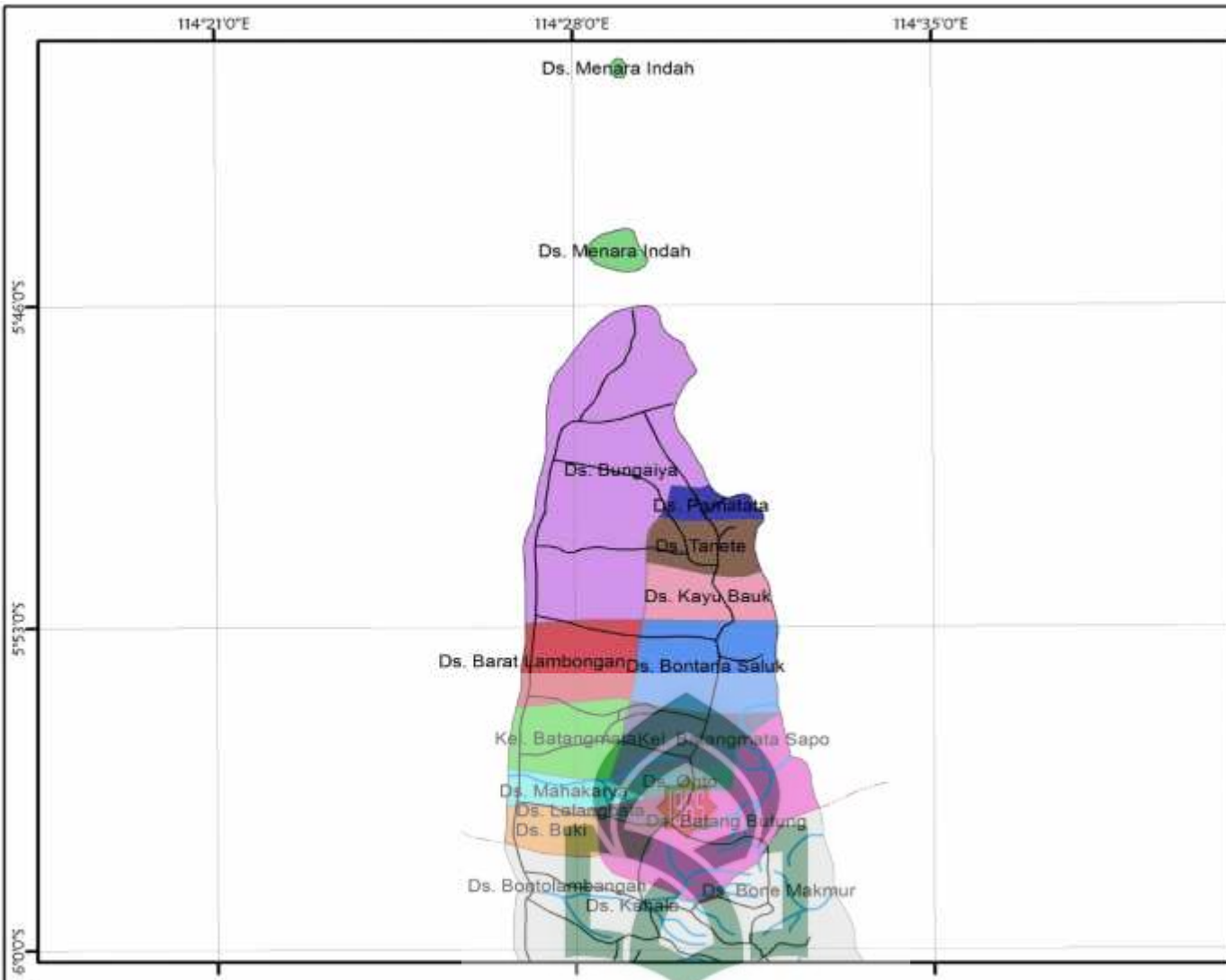
Peta 2 Peta Administrasi Kecamatan Bontomatene

DAFTAR GAMBAR

Gambar 1 Pembagian zonasikawasanwisata

Gambar 2 Kuadran Analisis SWOT






JUDUL SKRIPSI :
STUDI PENINGKATAN SARANA DAN PRASARANA
KAWASAN OBJEK WISATA PANTAI PA'BADILANG
DI KECAMATAN BONTOMATE'NE
KABUPATEN KEPULAUAN SELAYAR

JUDUL GAMBAR : Peta Administrasi

LEGENDA :	KETERANGAN :
— Batas Kecamatan	Ds. Barat Lambongan
— Jalan	Ds. Bating Bulung
— Sungai	Ds. Bontana Saluk
	Ds. Buki
	Ds. Bungaiya
	Ds. Kayu Bauk
	Ds. Lalanglate
	Ds. Mahakarya
	Ds. Menara Indah
	Ds. Orto
	Ds. Pamatata
	Ds. Tarate
	Kel. Batangmata
	Kel. Batangmata Sapo
	Kec. Bontomatene

MAHASISWA :
 ARWANDI (60800108059)

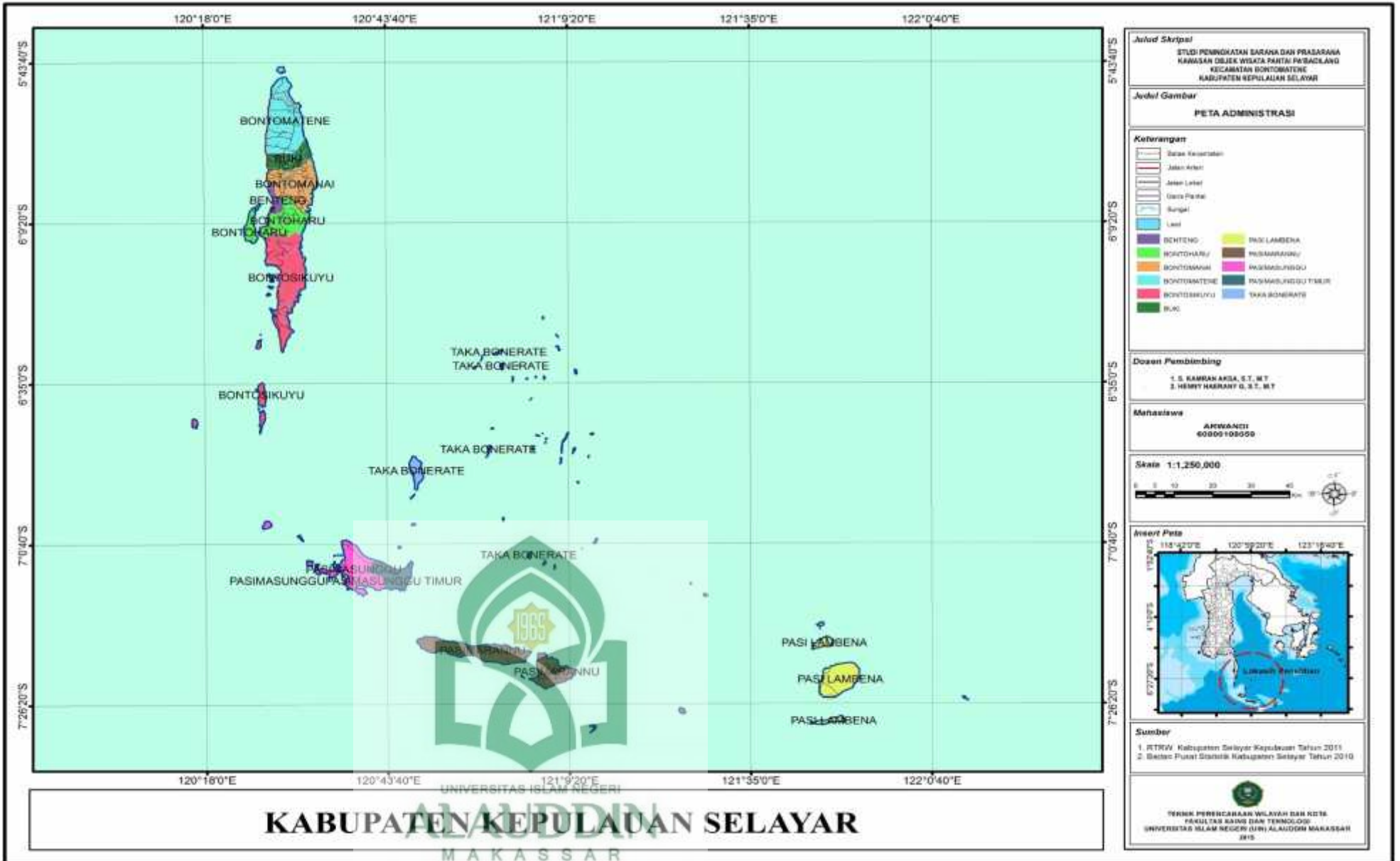
DOSEN PEMBIMBING :
 1. S KAMRAN AKSA, S.T., M.T
 2. HENNY HAERANY G, S.T., M.T



SUMBER :
 - Peta Administrasi Kecamatan Bontomate'ne Tahun 2012
 - BAPPEDA Tahun 2010
 - Proyeksi Geografi dan UTM Zona 50 S

UNIVERSITAS ISLAM NEGERI
KECAMATAN BONTOMATE'NE
 KABUPATEN KEPULAUAN SELAYAR
 MAKASSAR


 JURUSAN TEKNIK PERENCANAAN WILAYAH DAN KOTA
 FAKULTAS SAINS DAN TEKNOLOGI
 UNIVERSITAS ISLAM NEGERI ALAUDDIN MAKASSAR
 2015



Judul Skripsi
 STUDI PENYEDIAAN SARANA DAN PRASARANA
 KAWASAN OBIEK WISATA PANTAI PASIRLAND
 KECAMATAN BONTOMATENE
 KABUPATEN KEPULAUAN SELAYAR

Judul Gambar
PETA ADMINISTRASI

Keterangan

[Symbol]	Satel Kawasan	[Symbol]	PASIR LAMBENA
[Symbol]	Jalan Arteri	[Symbol]	PASIRARANGU
[Symbol]	Jalan Lokal	[Symbol]	PASIRBUNGGU
[Symbol]	Garis Pantai	[Symbol]	PASIRBUNGGU TIMUR
[Symbol]	Sungai	[Symbol]	TAKA BENERATE
[Symbol]	Laut	[Symbol]	BUKU

Dosen Pembimbing
 1. S. KAMRAN AKSA, S.T., MT
 2. HENRY HARARY D. S.T., MT

Mahasiswa
 ARWANCI
 6000108050

Skala 1:1.250.000

Inset Peta
 114°42'0"E 120°52'0"E 123°18'0"E
 6°30'0"S 6°35'0"S 6°40'0"S
 Kepulauan Selayar

Sumber
 1. BTRM Kabupaten Selayar Kabupaten Tahun 2019
 2. Batac Punt Statistik Kabupaten Selayar Tahun 2010

**TERAKHIR PERUBAHAN WILAYAH DAN NAMA
 FAKULTAS KAINS DAN TERMOLOGI
 UNIVERSITAS ISLAM NEGERI (UIN) ALAUDDIN MAKASSAR
 2015**

UNIVERSITAS ISLAM NEGERI
KABUPATEN KEPULAUAN SELAYAR
 MAKASSAR

BAB I

PENDAHULUAN

A. Latar Belakang

Indonesia memiliki banyak potensi dan sumber daya alam yang belum dikembangkan secara maksimal, termasuk didalamnya di sector pariwisata yang belum diolah dan dikenalkan kepada dunia sehingga destinasi wisata di Indonesia yang paling dikenal di dunia hanyalah kawasan Bali. Padahal, sebenarnya Indonesia masih memiliki banyak potensi pada daerah lain. Untuk lebih memantapkan pertumbuhan sector pariwisata dalam rangka mendukung pencapaian sasaran pembangunan, sehingga perlu diupayakan pengembangan produk-produk yang mempunyai keterkaitan dengan sector pariwisata. Pengembangan kepariwisataan berkaitan erat dengan pelestarian nilai-nilai kepribadian dan pengembangan budaya bangsa, dengan memanfaatkan seluruh potensi keindahan dan kekayaan alam Indonesia. Pemanfaatan disini bukan berarti merubah secara total, tetapi lebih berarti mengelola, memanfaatkan dan melestarikan setiap potensi yang ada, dimana potensi tersebut dirangkaikan menjadi satu daya tarik wisata.

Pembangunan bidang pariwisata diharapkan dapat memberikan manfaat bagimasyarakat, karena sector pariwisata merupakan salah satu sektor pembangunan dibidang ekonomi. Kegiatan pariwisata merupakan salah satu sektor non-migas yang diharapkan dapat memberikan kontribusi yang cukup besar terhadap perekonomian

Negara. Usaha mengembangkan dunia pariwisata ini didukung dengan UU No 10 Tahun 2009 yang menyebutkan bahwa keberadaan obyek wisata pada suatu daerah akan sangat menguntungkan, antara lain meningkatnya Pendapatan Asli Daerah (PAD), meningkatnya taraf hidup masyarakat dan memperluas kesempatan kerja mengingat semakin banyaknya pengangguran saat ini, meningkatkan rasa cinta lingkungan serta melestarikan alam dan budaya setempat.

Kabupaten Selayar adalah salah satu daerah dalam wilayah Propinsi Sulawesi Selatan yang berjarak \pm 240 km dari kota Makassar dengan jarak tempuh \pm 10-11 jam. Kabupaten Selayar memiliki luas wilayah sebesar 10.503,69 km² (wilayah daratan dan lautan) yang terdiri dari 11 kecamatan dan 88 desa dan didiami penduduk \pm 127.220 jiwa.

Pengembangan kepariwisataan dan kebudayaan di Kabupaten Kepulauan Selayar memiliki arti yang sangat penting dan strategis, karena sektor ini merupakan sektor andalan yang nantinya diharapkan mampu mendukung perkembangan pembangunan daerah dengan cara usaha ekonomi daerah multi sektor, serta pemberdayaan dan peningkatan kesejahteraan masyarakat. Memperluas lapangan pekerjaan dan memberikan kontribusi bagi pendapatan daerah.

Untuk menciptakan kondisi obyek dan daya tarik wisata ideal yang mampu melayani berbagai kepentingan, antara lain: masyarakat, swasta dan pemerintah, diperlukan usaha penataan dan peningkatan secara optimal sesuai dengan daya dukung, daya tampung dan daya tarik wisatawan. Diharapkan sekaligus dapat

merubah dan meningkatkan citra daerah menjadi tujuan wisata yang “Handayani” yaitu daerah tujuan wisata yang berdayaguna, berhasil guna dan handal.

Kondisi geografis kabupaten Selayar sebagian besar terdiri daratan dan daerah pesisir pantai dengan dukungan potensi budayanya yang asli dan mengakar di masyarakatkan secara turun-temurun mencitrakan keunggulan sebagian integral dan budaya bangsa. Keindahan panorama alam dan kesejukan udara kabupaten Selayar sangat potensial dalam menunjang pariwisata diantaranya kawasan wisata Pantai Pa’badilang.

Kawasan wisata Pantai Pa’badilang merupakan salah satu pantai yang menjadi ikon dari pantai-pantai lain yang ada di sepanjang pesisir Kabupaten Kepulauan Selayar. Hal ini dikarenakan Pantai Pa’badilang merupakan salah satu pantai yang ditingkatkan oleh pemerintah Kabupaten Kepulauan Selayar sebagai tujuan wisata.

Pantai Pa’badilang adalah salah satu obyek wisata yang sering dikunjungi oleh warga Selayar baik yang berada di Kota Benteng maupun di sekitarnya setiap minggu Pantai Pa’badilang di kunjungi puluhan orang bahkan bisa ratusan orang. Pantai Pa’badilang terletak di desa Bungaiya dusun je’nekikki, tempat ini merupakan tempat favorit semua orang untuk menikmati panorama alam. Disana juga terdapat pantai pasir putih yang indah tapi saying jalan menuju ketempatan tersebut masih jauh dari layak, seharusnya pemerintah membangun daerah ini agar bisa menjadi suatu objek wisata yang memberikan pendapatan sendiri untuk warga sekitarnya.

Allah SWT berfirman dalam surah Q.S Al Baqarah164 :

لَا إِلَهَ إِلَّا اللَّهُ سُبْحَانَ اللَّهِ عَمَّا يُشْرِكُونَ ۗ اللَّهُ خَالِقُ كُلِّ شَيْءٍ ۖ يُدَبِّرُ الْأَمْرَ ۗ لَقَدْ خَلَقْنَا الْإِنسَانَ فِي أَحْسَنِ تَقْوِيمٍ ۖ ثُمَّ رَدَدْنَاهُ أَسْفَلَ سَافِلِينَ إِلَّا الصَّالِحِينَ ۗ

Terjemahannya Sesungguhnya dalam penciptaan langit dan bumi, silih bergantinya malam dan siang, bahtera yang berlayar di laut membawa apa yang berguna bagi manusia, dan apa yang Allah turunkan dari langit berupa air, lalu dengan air itu Dia hidupkan bumi sesudah mati (kering)-nya dan Dia sebarkan di bumi itu segala jenis hewan, dan pengisaran angin dan awan yang dikendalikan antara langit dan bumi; sungguh (terdapat) tanda-tanda (keesaan dan kebesaran Allah) bagi kaum yang memikirkan.

Permasalahan yang ada saat ini adalah kondisi fisik kawasan wisata pantai Pa'badilang sekarang ini masih jauh dari harapan, dimana sarana penginapan serta restoran yang belum di maksimal, selain itu jalan yang masih dalam kondisi rusak belum teraspal.

Salah satu usaha untuk menaikkan jumlah wisatawan yaitu diperlukannya adanya penataan serta penambahan jumlah fasilitas objek wisata maupun jumlah pelayanannya, dalam hal ini dengan meningkatkan fasilitas sarana dan prasarana penunjang pariwisata seperti penginapan, jasa pangan, jaringan air bersih, jaringan listrik, persampahan, gazebo, mck.

Sarana dan Prasarana yang terdapat di lokasi Pantai Pa'badilang belum cukup untuk memenuhi standar pelayanan pariwisata dikarenakan kurangnya jumlah fasilitas seperti MCK, jaringan listrik, jaringan air bersih, persampahan serta penginapan.

Peningkatan sarana dan prasarana pariwisata pada kawasan wisata Pantai Pa'badilang dimaksudkan sebagai usaha untuk meningkatkannya kawasan yang representatif dengan mengangkat potensi yang ada dikawasan tersebut seperti pemandangan laut dengan hamparan pasir putih serta kesejukan alam hingga menikmati panorama matahari tenggelam, sehingga dapat meningkatkan kualitas objek wisata maupun kualitas lingkungan sekitar kawasan objek wisata.

B. Rumusan Masalah

Berdasarkan uraian latar belakang diatas, maka rumusan masalah dari penulisan ini adalah:

1. Bagaimana kebutuhan prasarana dan sarana untuk meningkatkan kawasan wisata Pantai Pa'badilang ?
2. Bagaimana strategi peningkatan prasarana dan sarana untuk pemanfaatan ruang kawasan wisata Pantai Pa'badilang ?

C. Tujuan dan Kegunaan Penelitian

1. Tujuan

Penelitian ini mempunyai tujuan sebagai berikut:

- a. Untuk kebutuhan jasa prasarana dan sarana untuk meningkatkan kawasan wisata pantai Pa'badilang
- b. Untuk mengidentifikasi peningkatan prasarana dan sarana untuk pemanfaatan ruang kawasan wisata pantai Pa'badilang

2. Kegunaan

Adapun kegunaan dari penelitian ini adalah:

- a. Sebagai bahan masukan bagi pemerintah dalam peningkatan prasarana dan sarana di kawasan pantai Pa'badilang
- b. Sebagai bahan referensi untuk penelitian selanjutnya

D. Definisi Operasional

1. Peningkatan adalah usaha untuk memajukan, memperbaiki dan mengembangkan suatu yang telah ada yang menjadi lebih baik dari sebelumnya dalam pengembangan sosial ekonomi (Jayadinata dalam Yusuf, 1999 : 2)
2. Sarana pariwisata adalah perusahaan yang memberikan pelayanan kepadawisatawan, baik secara langsung maupun tidak langsung serta kehidupannya tergantung pada kedatangan wisatawan.
3. Prasarana pariwisata adalah semua utilitas yang dapat memungkinkan sarana kepariwisataan dapat hidup dan berkembang serta memberikan pelayanan pada wisatawan untuk memenuhi kebutuhan kegiatan usaha.
4. Kawasan wisata adalah sesuatu yang menjadi sasaran wisata.
5. Wisata pantai adalah kunjungan ke objek wisata, khususnya untuk menyaksikan keindahan lautan.

E. Ruang lingkup penelitian

Lokasi penelitian dilaksanakan pada kawasan wisata Pantai Pa'badilang dengan ruang lingkup penelitian dibatasi pada aspek-aspek yaitu :

- a. Jenis dan bentuk prasarana kepariwisataan yang dibutuhkan di kawasan wisata pantai Pa'badilang meliputi air bersih, listrik, drainase, telekomunikasi dan persampahan dan lain-lain.
- b. Jenis dan bentuk kepariwisataan yang dibutuhkan di kawasan wisata pantai Pa'badilang meliputi sarana akomodasi, sarana jasa pangan, sarana fasilitas penunjang wisata, MCK dan lain-lain.
- c. Strategi pemanfaatan ruang kawasan wisata pantai Pa'badilang dalam pengembangan prasarana dan sarana wisata dengan memperhatikan kekuatan (*strengths*), kelemahan (*weaknesses*) peluang (*opportunities*) dan ancaman (*threats*).

F. Sistematika pembahasan.

Dalam penulisan yang dilakukan dengan mengurut data sesuai dengan tingkat kebutuhan dan kegunaan, sehingga semua aspek yang dibutuhkan dalam proses selanjutnya terangkum secara sistematis, dengan sistematika penulisan sebagai berikut:

BAB I: PENDAHULUAN

Bab ini memuat tentang menguraikan latar belakang, rumusan masalah; ruang lingkup penelitian; tujuan dan kegunaan; defenisi operasional; sistematika pembahasan.

BAB II: TINJAUAN PUSTAKA

Bab ini memuat tentang konsep kawasan wisata; Pengertian dan jenis pantai; Tipologi pantai dan pemanfaatannya; Prasarana wisata dan Sarana wisata dan unsure pokok sarana wisata.

BAB III: METODOLOGI PENELITIAN

Bab ini memuat tentang lokasi penelitian, populasi dan sampel, pengumpulan data, jenis dan sumber data; pengumpulan data; Analisis data; dan kerangka penulisan.

BAB IV: HASIL DAN PEMBAHASAN

Bab ini memuat tentang gambaran umum kawasan Wisata Pantai Pa'badilang Kabupaten Selayar, Analisi kondisi fisik dasar wilayah, analisis peningkatan kawasan wisata, Analisis kunjungan wisatawan, Analisi kebutuhan sarana dan prasarana kepariwisataan,

BAB V: PENUTUP

Bab ini memuat tentang kesimpulan dan saran.

BAB II

TINJAUAN PUSTAKA

A. Konsep Kawasan Wisata

1. Pengertian Pariwisata

Pengertian tentang pariwisata dan wisatawan timbul di Perancis pada akhir abad ke-17. Tahun 1972 Maurice Menerbitkan buku petunjuk “ *The True Guide For Foreigners Travelling in France to Appreciate its Bealities, Learn the language and take exercise* “. Dalam buku ini disebutkan ada dua perjalanan yaitu perjalanan besar dan kecil (*Grand Tour dan Perit Tour*).

Pertengahan abad ke-19 jumlah orang yang berwisata masih terbatas karena butuh waktu lama dan biaya besar, keamanan kurang terjamin, dan sarananya masih sederhana. Tetapi sesudah Revolusi Industri keadaan itu berubah, tidak hanya golongan elit saja yang bisa berpariwisata tapi kelas menengah juga. Hal ini ditunjang juga oleh adanya kereta api, Pada abad ke-20 terutama setelah perang dunia II kemajuan teknik produksi dan teknik penerbangan menimbulkan peledakan pariwisata. Perkembangan terakhir dalam pariwisata adalah munculnya perjalanan paket (*Package tour*).

Bila dilihat dari segi etimologinya, kata pariwisata berasal dari bahasa Sanskerta yang terdiri dari dua suku kata, yaitu pari berarti berkeliling, berputar-putar, berkali-kali, dari dan ke. Dan kata wisata berarti berpergian, perjalanan, yang dalam hal ini bersinonim dengan kata *travel*. Dengan

demikian pengertian pariwisata yaitu perjalanan berkeliling ataupun perjalanan yang dilakukan berkali-kali, berputar-putar dari suatu tempat ke tempat lain ataupun suatu perjalanan yang sempurna.

Pada tanggal 12-14 Juni 1985, kata pariwisata lebih dikenal dengan istilah *tourisme*. Kemudian diselenggarakan Munas (Musyawarah Nasional) di Teretes (Jatim), yang di dalam musyawarah itu dihasilkan sebuah istilah baru yakni *tourisme* diganti dengan kata pariwisata. Kata pariwisata ini diusulkan oleh Bapak Prof. Prijono yang saat itu menjabat sebagai Menteri Pendidikan dan Kebudayaan dan atas himbuan Bapak Presiden Indonesia Ir. Soekarno. Dan selanjutnya pada tahun 1960 istilah *Dewan Tourisme Indonesia* diganti menjadi Dewan Pariwisata Nasional.

Pengertian pariwisata di atas belum memberikan pengertian yang jelas dan tidak mempunyai ketentuan mengenai batasan-batasan dari pengertian pariwisata tersebut. Oleh karena itu sebagai bahan pertimbangan dapat kita lihat beberapa pendapat ahli kepariwisataan mengenai pengertian pariwisata.

1. Pengertian pariwisata secara umum

Merupakan suatu perjalanan yang dilakukan seseorang untuk sementara waktu yang diselenggarakan dari suatu tempat ke tempat yang lain dengan meninggalkan tempat semula dan dengan suatu perencanaan atau bukan maksud untuk mencari nafkah di tempat yang dikunjungi, tetapi semata-mata untuk menikmati kegiatan

pertamasyaan atau rekreasi untuk memenuhi keinginan yang beraneka ragam.

2. Pengertian pariwisata secara teknis

Merupakan kegiatan yang dilakukan oleh seseorang atau berkelompok dalam wilayah negara sendiri maupun negara lain dengan menggunakan kemudahan jasa atau pelayanan dan faktor-faktor penunjang serta kemudahan-kemudahan lainnya yang diadakan oleh pemerintah, dunia usaha dan masyarakat agar dapat mewujudkan keinginan wisatawan.

3. Pariwisata menurut Prof. Salah Wahab (dalam Yoeti, 1982:107)

“ A proposeful human activity that serve as a link between people either within one some country or beyond the geographical limits or state. It involves the temporary displacement of people to other region, country, for the satisfaction of varied needs other than exciting a renumareted function ”.

“ Pariwisata adalah suatu aktivitas manusia yang dilakukan secara sadar yang mendapat pelayanan secara bergantian diantara orang-orang dalam suatu negara itu sendiri atau di luar negeri (meliputi pendiaman orang-orang dari daerah lain) untuk mencari kepuasan yang beraneka ragam dan berbeda dengan apa yang dialaminya dimana ia memperoleh pekerjaan tetap ”.

4. Pariwisata menurut Prof.K. Krapf dan Prof. Hunziker (dalam Yoeti, 1996:112)

Pariwisata adalah keseluruhan dari gejala-gejala yang ditimbulkan dari perjalanan dan pendiaman orang-orang asing serta penyediaan tempat tinggal sementara, asalkan orang asing itu tidak tinggal menetap dan tidak memperoleh penghasilan dari aktivitas yang bersifat sementara.

5. Pariwisata menurut E. Guyer Fleuler, mengemukakan

Pariwisata dalam arti modern adalah fenomena dari zaman sekarang yang pada umumnya didasarkan atas kebutuhan, kesehatan dan pergantian hawa. Sedangkan pada khususnya disebabkan oleh bertambahnya pergaulan berbagai bangsa dan kelas masyarakat manusia sebagai hasil dari perkembangan perniagaan, industri, perdagangan, serta penyempurnaan dari alat-alat pengangkutan.

6. Pariwisata menurut Mr. Herman V. Schularf (dalam Yoeti, 1996:114)

Pariwisata adalah sejumlah kegiatan terutama yang ada kaitannya dengan perekonomian secara langsung berhubungan dengan masuknya orang-orang asing melalui lalu lintas di suatu negara tertentu, kota dan daerah.

2. Defini Wisatawan

Wisatawan adalah seseorang atau kelompok yang melakukan suatu perjalanan wisata, jika lama tinggalnya sekurang-kurangnya 24 jam di daerah atau

Negara yang di kunjungi. Apabila mereka tinggal di daerah atau Negara yang di kunjungi dengan waktu kurang dari 24 jam maka mereka di sebut pelancong.

Pengunjung yaitu setiap orang yang sedang mengunjungi suatu Negara yang lain dari tempat tinggalnya dengan maksud tidak mencari atau menjabat suatu pekerjaan untuk mencari nafkah di Negara yang di kunjungi.

UU No. 10 Tahun 2009, pasal 1 butir 2 tentang kepariwisataan menjelaskan bahwa wisatawan merupakan orang yang melakukan wisatawan. Menurut Ogilvie dalam Nyoman S. Pendit, wisatawan adalah semua orang yang memenuhi syarat, yaitu pertama, bahwa mereka meninggalkan rumah kediamannya untuk jangka waktu kurang dari satu tahun dan kedua, bahwa sementara mereka bepergian mengeluarkan uang di tempat lain yang mereka kunjungi tanpa dengan maksud mencari nafkah di tempat tersebut.

3. Pramuwisata

Sesuai dengan Keputusan Menteri Pariwisata Pos dan Telekomunikasi No.KM 82/PW.102/MPPT-88 tentang pariwisata, maka Pramuwisata adalah seseorang yang bertugas memberikan bimbingan penerangan dan petunjuk tentang objek wisata serta membantu segala sesuatu yang diperlukan wisatawan.

Pramuwisata dibagi menjadi dua golongan, yaitu :

1. Pramuwisata Muda yang bertugas pada suatu daerah Tingkat II di dalam wilayah daerah tingkat I tempat sertifikat diberikan.

2. Pramuwisata Madya yang bertugas didalam wilayah daerah Tingkat I tempat sertifikat diberikan.

4. Pengertian Objek Wisata dan Daya Tarik Wisata

Objek dan daya tarik wisata merupakan salah satu unsur penting dalam dunia kepariwisataan. Dimana objek dan daya tarik wisata dapat menyukseskan program pemerintah dalam melestarikan adat dan budaya bangsa sebagai asset yang dapat dijual kepada wisatawan.

Objek dan daya tarik wisata dapat berupa alam, budaya, tata hidup dan sebagainya yang memiliki daya tarik dan nilai jual untuk dikunjungi ataupun dinikmati oleh wisatawan. Dalam arti luas, apa saja yang mempunyai daya tarik wisata atau menarik wisatawan dapat disebut sebagai objek dan daya tarik wisata.

Produk pariwisata meliputi keseluruhan pelayanan yang diperoleh, dirasakan, dimiliki dan dinikmati oleh wisatawan sejak mereka meninggalkan rumah, tempat tinggal sampai ke daerah wisata yang dipilihnya hingga kembali ke tempat asalnya. Adapun yang dimaksud dengan produk industri wisata adalah keseluruhan pelayanan yang diperoleh oleh wisatawan.

Menurut UU No. 9 Tahun 1990 Bab III Pasal IV tentang kepariwisataan menjelaskan perbedaan antara objek dan daya tarik wisata adalah:

1. Objek dan daya tarik wisata ciptaan Tuhan Yang Maha Esa, yang berwujud keadaan alam serta flora dan fauna, seperti: pemandangan

alam, panorama indah, hutan rimba dengan tumbuhan hutan tropis serta binatang-binatang langka.

2. Objek dan daya tarik wisata hasil karya manusia yang berwujud museum, peninggalan purbakala, peninggalan sejarah, seni budaya, pertanian (wisata agro), wisata tirta (air), wisata petualangan, taman rekreasi, dan tempat hiburan lainnya.
3. Sasaran wisata minat khusus, seperti: berburu, mendaki gunung, gua, industri dan kerajinan, tempat perbelanjaan, sungai air deras, tempat-tempat ibadah, tempat-tempat ziarah, dan lain-lain.
4. Pariwisata adalah segala sesuatu yang berhubungan dengan wisata, termasuk pengusahaan objek dan daya tarik wisata serta usaha-usaha yang terkait di bidang tersebut. Dengan demikian pariwisata meliputi :
 - a. Semua kegiatan yang berhubungan dengan perjalanan wisata.
 - b. Pengusahaan objek dan daya tarik wisata, seperti: kawasan wisata, taman rekreasi, kawasan peninggalan sejarah (candi, makam), museum, waduk, pagelaran seni budaya, tata kehidupan masyarakat. Dan yang bersifat alamiah, seperti: keindahan alam, gunung berapi, danau, pantai dan sebagainya.

Menurut *SK Menparpostel No.KM 98 PW. 102 MPPT – 87* yaitu:

“Objek wisata adalah suatu tempat atau keadaan alam yang memiliki sumber daya alam yang dibangun dan dikembangkan sehingga mempunyai daya tarik yang diusahakan sebagai tempat yang dikunjungi wisatawan”.

Dalam kepariwisataan faktor manfaat dan kepuasan wisatawan berkaitan dengan “*Tourism Resourch* dan *Tourist Service*. Objek dan atraksi wisata adalah segala sesuatu yang ada di daerah tujuan wisata yang mempunyai daya tarik tersendiri yang mampu mengajak wisatawan berkunjung. Hal-hal yang dapat menarik wisatawan untuk berkunjung ke daerah tujuan wisata antara lain:

1. *Natural Amenities*, adalah benda-benda yang sudah tersedia dan sudah ada di alam. Contoh; iklim, bentuk tanah, pemandangan alam, flora dan fauna, dan lain-lain.
2. *Man Made Supply*, adalah hasil karya manusia seperti benda-benda bersejarah, kebudayaan, dan religi.
3. *Way of Life*, adalah tata cara hidup tradisional, kebiasaan hidup, adat-istiadat seperti pembakaran mayat di Bali, upacara sekaten di Jogjakarta.
4. *Culture*, adalah kebudayaan yang dimiliki oleh masyarakat yang tinggal di daerah objek wisata.

Tourist Service adalah segala fasilitas yang digunakan dan aktifitas yang dilakukan dimana pengadaannya disediakan oleh perusahaan lain secara komersial. Untuk dapat menjadi suatu daerah tujuan wisata yang baik maka kita harus mengembangkan tiga hal yaitu:

1. *Something to see*, adalah segala sesuatu yang menarik untuk dilihat.
2. *Something to buy*, adalah segala sesuatu yang menarik atau mempunyai ciri khas tersendiri untuk dibeli.
3. *Something to do*, yaitu suatu aktivitas yang dapat dilakukan di tempat tersebut.

Ketiga hal itu merupakan unsur-unsur yang kuat untuk suatu daerah tujuan wisata sedangkan untuk pengembangan suatu daerah tujuan wisata ada beberapa hal yang harus diperhatikan antara lain:

1. Harus mampu bersaing dengan objek wisata yang ada di daerah lain.
2. Memiliki sarana pendukung yang memiliki ciri khas tersendiri.
3. Harus tetap tidak berubah dan tidak berpindah-pindah kecuali di bidang pembangunan dan pengembangan.
4. Harus menarik.

5. Pengembangan Pariwisata

Pengembangan dapat di artikan sebagai suatu upaya untuk memajukan atau meningkatkan sesuatu menjadi lebih dari yang ada. Pengembangan dapat pula di artikan sebagai suatu proses yang dinamis dengan menggunakan segala sumber daya yang ada guna mencapai kesejahteraan yang lebih baik. Perkembangan ini dapat dalam bentuk wujud fisik maupun dalam wujud mutu dalam arti kualitas atau kuantitas.

Alasan utama pengembangan pariwisata pada suatu daerah tujuan wisata, baik secara local, regional, atau ruang lingkup nasional pada suatu Negara sangat erat kaitannya dengan pembangunan perekonomian daerah atau Negara tersebut. Kita menyadari bahwa bila pada suatu daerah tujuan wisata industri pariwisataannya berkembang dengan baik dengan sendirinya akan memberikan dampak positif bagi daerah itu, karena itu dapat menciptakan lapangan pekerjaan yang cukup luas bagi penduduk setempat.

6. Definisi Kawasan Wisata

Dalam UU No 10 Tahun 2009, pasal 1 butir 10 tentang kepariwisataan menjelaskan bahwa kawasan strategis pariwisata adalah kawasan yang memiliki fungsi utama pariwisata atau memiliki potensi untuk pembangunan pariwisata yang pengaruh penting dalam satu atau lebih aspek seperti pertumbuhan ekonomi, sosial dan budaya, pemberdayaan sumber daya alam, daya dukung lingkungan hidup, serta pertahanan dan keamanan.

7. Definisi Daerah Tujuan Wisata

Daerah tujuan wisata adalah tempat atau daerah yang karena antraksinya, situasinya dalam lalu lintas dan fasilitas-fasilitas kepariwisataanya menyebabkan tempat-tempat atau daerah tersebut menjadi objek kebutuhan wisatawan. Dalam Undang-Undang Nomor 10 Tahun 2009, pasal 1 butir 6 tentang kepariwisataan menjelaskan bahwa daerah tujuan pariwisata yang selanjutnya disebut destinasi pariwisata adalah kawasan geografis yang berada dalam satu atau lebih wilayah

administratif yang didalamnya terdapat daya tarik wisata, fasilitas pariwisata, aksesibilitas, serta masyarakat yang saling terkait dan melengkapi terwujudnya kepariwisataan.

Ada 3 kebutuhan utama yang harus dipenuhi oleh suatu daerah untuk menjadi tujuan wisata:

- a. Memiliki atraksi atau objek menarik
- b. Mudah dicapai dengan alat-alat kendaraan
- c. Menyediakan tempat tinggal untuk sementara

Adapun atraksi atau objek menarik yang dimaksud dalam pendit adalah: sesuatu yang dihubungkan dengan keindahan alam, kebudayaan, perkembangan ekonomi, politik, lalu lintas, kegiatan olahraga, tergantung kepada kekayaan suatu daerah dalam soal kepemilikan atraksi atau objek ini.

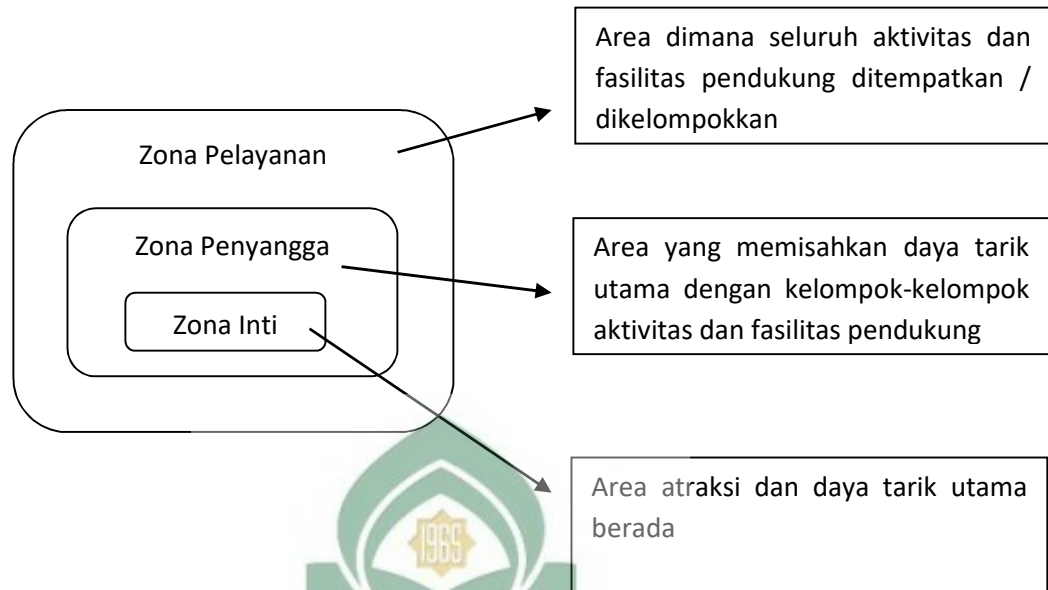
8. Zonasi Kawasan

Untuk pengertian tentang zonasi kawasan, jafari mengatakan bahwa zoning merupakan usaha untuk mencapai keberhasilan dalam pengelompokan fungsi dari fasilitas dan aktivitas resort, seperti akomodasi, fasilitas kebudayaan dan komersil dan fasilitas reaksi dalam area yang berkelanjutan.

Dalam hand out Gumelar satrayuda zonadi suatu kawasan wisata dibagi menjadi 3 zona yaitu zona inti, zona penyangga, dan zona pelayanan.

Gambar 1.

Pembagian zonasi kawasan wisata



kriteria pembagian zona diatas antara lain :

- a. Zona inti adalah area dimana atraksi wisata atau daya tarik utama wisata berada. Aktivitas utama berwisata didaerah ini harus dilengkapi dengan fasilitas utama
- b. Zona penyangga adalah area dua kegiatan yang berbeda, yaitu aktivitas utama dan fasilitas pendukung. Fungsi utama daerah ini adalah menjaga citra objek daerah tujuan wisata dan kenyamanan pengunjung.

- c. Zona pelayanan adalah area dimana seluruh aktifitas dan fasilitas pendukung ditempatkan atau dikelompokkan.

9. Bentuk-bentuk Pariwisata

Pariwisata dapat dipelajari tidak hanya dari segi motivasi tetapi juga dapat dilihat dari criteria lain misalnya perjalanan wisata yang dilakukan, lamanya perjalanan serta pengaruh-pengaruh ekonomi akibat adanya perjalanan wisata tersebut, adapun bentuk-bentuknya sebagai berikut:

- a. Pariwisata Individu dan Kolektif

Kategori ini meliputi seseorang atau kelompok yang mendapatkan perjalanan wisata dengan melakukan sendiri pilihan daerah tujuan wisata maupun programnya, sehingga bebas menentukan sikap serta perubahan yang diinginkan. Dengan demikian mereka harus menyiapkan sendiri perlengkapan yang dibutuhkan. Kategori lain meliputi sebuah biro perjalanan dimana menjual suatu perjalanan menurut program dan jadwal waktu yang ditentukan terlebih dahulu untuk keperluan wisatawan tersebut.

- b. Pariwisata Jangka Panjang, Jangka Pendek dan Ekskursi

Pembagian menurut lamannya dibedakan atas pariwisata jangka panjang dimaksudkan sebagai suatu perjalanan yang dimaksudkan antara beberapa minggu atau bulan bagi wisatawan tersebut. Pariwisata jangka pendek mencakup perjalanan yang berlangsung antara satu minggu sampai sepuluh hari, perjalanan ini dimanfaatkan bagi orang yang tidak dapat libur panjang.

Pariwisata ekskursi adalah suatu perjalanan yang tidak lebih dari satu malam atau 24 jam dan tidak menggunakan fasilitas akomodasi.

c. Pariwisata Aktif dan Pasif

Dalam hal ini kedatangan wisatawan yang membawa devisa untuk suatu Negara merupakan bentuk pariwisata yang sering disebut pariwisata aktif, sedangkan penduduk suatu Negara yang keluar negeri dengan membawa modal yang mempunyai pengaruh negative terhadap neraca pembayarannya merupakan pariwisata pasif.

d. Pariwisata dengan Transportasi

Ada berbagai bentuk pariwisata dengan alat transportasi yang dipakai, misalnya: kereta api, kapal laut, pesawat terbang, bus dan kendaraan lainnya. Namun demikian wisatawan yang berjalan kaki sampai saat ini masih banyak penggemarnya, oleh karena itu perlu diperhatikan terutama kebijaksanaan investasi.

10. Dampak Kepariwisataan

a. Dampak Ekonomi

Karakteristik ekonomi dan pariwisata menjelaskan macam-macam dampak dari pariwisata yang dimiliki masyarakat. Ada dua macam dampak yaitu: Pertama, wisatawan tidak menghasilkan keuntungan dalam jumlah yang banyak. Kedua, permintaan yang tinggi dalam suatu musim. Ini berarti bahwa dalam beberapa bulan ada aktivitas yang besar sementara dalam bulan-bulan yang lain ada pergerakan kecil dalam berbisnis. Tekanan melakukan bisnis

cukup membuat pemasukan selama beberapa hari untuk memelihara bisnis pada akhir musim.

b. Dampak Sosial dan Kebudayaan

Dalam peningkatan jumlah produk maupun penambahan daerah tujuan wisata banyak pengaruh social dan kebudayaan yang terdapat pada daerah asal, yakni terjadi pengaruh bagi manusia akibat dari interaksi antara pemilik dan tamu. Kebudayaan manusia terdiri dari kepercayaan, nilai, sikap dan kelakuan. Semua itu bagian dari masyarakat yang dilewati dari satu generasi ke generasi selanjutnya. Kebudayaan mempunyaicara pengungkapan yang berbeda seperti pekerjaan, pakaian, arsitektur, kerajinan, sejarah, budaya, bahasa, pendidikan, tradisi, kegiatan mengisi waktu luang, kesenian, music dan kesukaan lainnya.

11. Sapta Pesona Wisata

Sapta pesona adalah unsur yang penting dalam mengembangkan suatu objek wisata. Citra dan mutu pariwisata di suatu daerah atau objek wisata pada dasarnya ditentukan oleh keberhasilan dalam perwujudan sapta pesona daerah tersebut. Sapta pesona merupakan tujuh kondisi yang harus diwujudkan dan dibudayakan dalam kehidupan masyarakat sehari-hari sebagai salah satu upaya untuk memperbesar daya tarik dan daya saing pariwisata Indonesia.

Unsur-unsur sapta pesona tersebut adalah:

1. Keamanan adalah suatu kondisi dimana wisatawan dapat merasa aman, yang artinya keselamatan jiwa dan fisik.
2. Ketertiban adalah kondisi yang mencerminkan suasana yang teratur, rapi dan lancar serta menunjukkan disiplin yang tinggi dalam semua segi kehidupan masyarakat.
3. Kebersihan adalah keadaan/kondisi lingkungan yang menampilkan suasana bebas dari kotoran, sampah, limbah, penyakit dan pencemaran.
4. Kesejukan adalah suasana yang memberikan kesejukan, nyaman, tenteram, rapi, dengan adanya penghijauan.
5. Keindahan adalah keadaan atau suasana yang menampilkan lingkungan yang menarik dan sedap dipandang mata.
6. Keramah tamahan adalah suatu sikap dan perilaku seseorang yang menunjukkan keakraban, sopan, suka membantu, suka tersenyum dan menarik hati.
7. Kenangan adalah kesan yang melekat dengan kuat pada ingatan dan perasaan seseorang yang disebabkan oleh pengalaman yang diperolehnya.

Untuk mewujudkan sapta pesona tersebut maka perlu dilakukan kebijakan yakni dengan memberikan pengertian kepada semua lapisan masyarakat

dan dunia usaha, bahwa sapta pesona merupakan hal yang sangat penting dalam mengembangkan suatu objek wisata.

12. Motif Perjalanan Wisata

Motif seseorang dalam melakukan suatu perjalanan wisata adalah untuk melepaskan diri dari rasa jenuh/bosan terhadap suatu kegiatan/rutinitas. Dan kegiatan ini merupakan suatu alternatif yang dilakukan seseorang untuk melepaskan dirinya dari rasa jenuh tersebut dengan tujuan untuk bersenang-senang.

B. Pengertian Dan Jenis Pantai

1. Pengertian Pantai

Pengertian pariwisata pantai sangatlah tergantung dari kondisi wilayah pantai yang dipengaruhi oleh wilayah pantai itu sendiri dan keadaan sosial masyarakat. Dalam buku konsep tata ruang pantai mengatakan bahwa wilayah pantai merupakan wilayah pantai merupakan wilayah laut yang masih menerima pengaruh yang dimaksud antara lain meliputi fenomena transportasi material sedimen yang dibawa oleh sungai-sungai yang bermuara ke laut atau wilayah laut yang masih sering atau masih dimanfaatkan oleh manusia. Zona pantai memiliki lebar yang bervariasi dan selalu berubah-ubah dengan waktu. Pendefinisian tentang batas zona pada umumnya adalah tidak mungkin tetapi banyaknya dilakukan melalui perincian terhadap perubahan atas transisi karakter lingkungannya. Untuk setiap lokasi zona pantai dapat dirincikan oleh karakteristik

fisik, biologis dan budaya. Hasil perincian yang dihasilkan melalui kriteria ini tidak akan sama.

Semakin maraknya pembangunan di tepian air merupakan perjalanan sejarah yang panjang, yang menyebabkan pantai merupakan salah satu objek wisata utama baik skala internasional maupun skala nasional, yang merupakan salah satu penyebab sehingga wisatawan cenderung ke pantai yang indah yang ada di Negara maju maupun sedang berkembang. Semakin berkembangnya kawasan pesisir pantai di Indonesia, maka di kepulauan Indonesia terdapat tiga jenis pantai, yaitu:

a. Pantai Paparan

Pantai Paparan adalah yang didasari dengan pengendapannya lebih dominan (pantai netral) dengan cirri:

1. Muara sungai yang mempunyai delta, airnya keruh mengandung lumpur dan terjadi sedimentasi.
2. Pantai mempunyai kedalaman yang teratur dan perubahan kedalamannya juga teratur.
3. Dataran pantainya sangat lebar dan dapat lebih dari 20 km.
4. Di Indonesia jenis pantai paparan dapat dijumpai di daerah pantai Timur Sumateta, pantai Utara Jawa, pantai Barat, pantai Selatan dan pantai Tinur Kalimantan serta pantai Selatan Irian Jaya.

b. Pantai Samudera

Pantai samudera merupakan pantai yang berhadapan langsung dengan samudera/laut dalam dimana proses terjadinya lebih dominan dicirikan sebagai berikut:

1. Muara sungai berada dalam teluk, delta tidak berkembang baik dan air jernih.
2. Dataran pantainya berbatasan, sempit dengan garis pantai yang umumnya lurus.
3. Kedalaman pantai ke arah laut secara tiba-tiba.
4. Di Indonesia jenis pantai samudera, pantai Selatan Jawa, pantai Selatan dan pantai Utara Kepulauan Nusa Tenggara dan pulau Timur pantai Utara Irian Jaya, pantai Utara Seram, pantai Timur dan pantai Barat pulau Halmahera dan pantai Utara Pulau Sulawesi.

c. Pantai Pulau

Pantai pulau adalah pantai yang mempunyai bentuk melingkar pulau tersebut dan dapat dibentuk oleh endapan sungai, batu gamping, endapan gunung api atau batuan lainnya. Umumnya tipe ini terdapat pada pulau-pulau kecil yang tersebar dari ujung barat hingga ujung timur Indonesia seperti di kepulauan Nias, riau, pulau seribuu, sengkang, kepulauan Selayar dan Banda.

C. Tipologi Pantai Dan Pemanfaatannya

Tipologi pantai merupakan model analisis dalam menentukan tipe/bagian pantai yang dimanfaatkan sesuai potensi yang ada pada kawasan pantai, terhadap kaitannya dengan peruntukan lainnya. Peruntukan kawasan pantai dapat dilihat dari ketertarikan tipologi dengan pemanfaatannya yaitu:

1. Pantai Tipe – A

Pantai dengan tipe A pada umumnya dimanfaatkan fasilitas-fasilitas pelayanan jasa dan perdagangan, pengembangan ekoturisme yang sesuai seperti aki air, memancing, naik perahu layar dan yang lainnya.

2. Pantai Tipe – B

Pantai dengan tipe B pada umumnya dimanfaatkan Water Front City, kawasan industry permukiman, ekoturisme, dan dapat pula dimanfaatkan untuk pelabuhan tetapi memerlukan dermaga yang panjang untuk menjangkau kedalaman laut yang cukup untuk kapal merambat.

3. Pantai Tipe – C

Pantai dengan tipe C pada umumnya dimanfaatkan untuk konservasi hutan bakau, pengembangan ekoturisme, peningkatan penjelajahan hutan konservasi melihat flora dan fauna.

4. Pantai Tipe – D

Pantai dengan tipe D pada umumnya di dimanfaatkan untuk budidaya air payau, hutan rawa pantai, pengembangan ekoturisme, peningkatan penjelajahan hutan pantai, pengembangan permukiman di belakang ekoturisme.

5. Pantai Tipe – E

Pantai dengan tipe E pada umumnya dimanfaatkan untuk pelabuhan tetapi dengan rekayasa break water yang lebih panjang untuk membuat kolam pelabuhan yang lebih luas, pengembangan ekoturisme, memancing dan selancar angin.

D. Prasarana dan Sarana Wilayah

1. Prasarana Wisata

Prasarana wisata adalah sumber daya alam dan sumber daya buatan manusia yang mutlak dibutuhkan oleh wisatawan dalam perjalanannya di daerah tujuan wisata, seperti jalan, listrik, air, telekomunikasi, terminal, jembatan, dan lain sebagainya. Untuk kesiapan objek-objek wisata yang di kunjungi wisatawan di daerah tujuan wisata, prasarana wisata tersebut perlu dibangun dengan disesuaikan dengan lokasi dan kondisi objek wisata yang bersangkutan.

Membangun prasarana wisata yang mempertimbangkan kondisi dan lokasi akan meningkatkan aksesibilitas suatu wisata guna meningkatkan daya tarik objek wisata itu tersendiri. Disamping berbagai kebutuhan yang telah disebutkan di atas,

kebutuhan wisatawan yang lain juga perlu disediakan di daerah tujuan wisata seperti bank, rumah sakit, pom bensin, pusat-pusat perbelanjaan dan sebagainya.

Dalam melaksanakan pembangunan prasarana wisata diperlukan kondisi yang mantap antara instansi terkait bersama dengan instansi pariwisata diberbagai tingkat. Dukungan instansi terkait dalam pembangunan prasarana pariwisata sangat diperlukan bagi pengembangan pariwisata di daerah. Koordinasi ditingkat perencanaan ditingkat perencanaan yang dilakukan dengan koordinasi ditingkat pelaksana merupakan modal utama suksesnya pembangunan pariwisata.

Dalam pembangunan prasarana pariwisata pemerintah lebih dominan karena pemerintah dapat mengambil manfaat ganda dari pembangunan tersebut, seperti untuk meningkatkan arus informasi, arus lalu lintas ekonomi, arus mobilitas manusia antara daerah dan sebagainya, yang tentu saja meningkatkan kesempatan berusaha dan bekerja sama.

Secara fisik wisata pantai memiliki karakteristik struktur tanah yang stabil, mempunyai kemiringan tanah yang memungkinkan dibangun tanpa memberikan dampak negatif terhadap kelestarian lingkungan, mempunyai daya tarik flora dan fauna, pasir putih dan halus dan terumbu karang dan harus bebas bau tidak enak, asap, debu, serta air tercemar. Adapun jenis prasarana wisata pantai berupa jalan, listrik, air bersih dan telekomunikasi. Dengan pertimbangan mempunyai nilai pencapaian dan kemudahan berhubungan yang tinggi dan mudah dicapai dengan

kendaraan bermotor, memperhatikan resiko bahaya dan bencana serta perancangan sempadan yang memperhatikan tinggi gelombang laut.

2. Sarana Wisata

Sarana wisata merupakan kelengkapan daerah tujuan wisata yang diperlukan untuk melayani kebutuhan wisatawan dalam menikmati perjalanan wisatanya. Pembangunan sarana wisata di daerah tujuan wisata maupun objek wisata tertentu harus disesuaikan dengan kebutuhan wisatawan baik secara kuantitatif maupun kualitatif. Lebih dari itu selera pasar pun dapat menentukan sarana yang dimaksud. Berbagai sarana wisata yang harus disediakan di daerah tujuan wisata adalah hotel, biro perjalanan, alat transportasi restoran, dan rumah makan serta sarana pendukung lainnya. Tak semua objek wisata memerlukan sarana yang sama atau lengkap. Pengadaan sarana wisata tersebut harus disesuaikan dengan kebutuhan wisatawan.

Sarana wisata secara kuantitatif menunjukkan pada jumlah sarana wisata yang harus disediakan, dan secara kualitatif yang menunjukkan pada mutu pelayanan yang diberikan dengan tercermin pada kepuasan wisatawan yang memperoleh pelayanan. Dalam hubungannya dengan jenis dan mutu pelayanan sarana wisata di daerah tujuan wisata telah disusun suatu standar wisata yang baik secara nasional maupun secara internasional, sehingga menyediakan sarana wisata tinggal memilih atau menentukan jenis dan kualitas yang akan disediakan.

Untuk menunjang kegiatan wisata pantai tentunya membutuhkan sarana pariwisata, adapun sarana wisata bahari berupa: hotel/penginapan, rumah makan, kantor pengelola, tempat rekreasi & hiburan, WC umum dan Mushallah. Dengan pertimbangan sebagai berikut:

- 1 Gaya bangunan disesuaikan dengan kondisi lingkungan dan dianjurkan untuk menampilkan ciri-ciri budaya daerah.
- 2 Gaya bangunan disesuaikan dengan kondisi lingkungan dan dianjurkan untuk menampilkan ciri-ciri budaya daerah.

E. Unsur Pokok Sarana Wisata

1. Sarana Pokok Kepariwisataaan (*Main Tourism Superstructure*)

- a. Biro perjalanan umum dan agen perjalanan
- b. Transportasi wisata baik di darat, laut maupun di udara
- c. Restoran (*catering Trades*)
- d. Objek wisata antara lain :
 1. Keindahan alam (*Natural Amenities*), iklim, pemandangan. Flora dan fauna, sumber kesehatan seperti air panas belerang, mandi lumpur dan lain-lain.
 2. Ciptaan manusia (*Man made supply*) seperti monumen- monumen, candi-candi, galeri seni dan lain-lain.

e. Atraksi wisata (*Tourist Attraction*)

Ciptaan manusia seperti kesenian, festival, pesta ritual, upacara perkawinan tradisional, khitanan dan lain-lainnya.

2. Sarana Pelengkap Kepariwisataaan (*Suplementing Tourism Superstructure*)

a. Fasilitas rekreasi dan olah raga, seperti *golf course*, *tennis court*, pacuan kuda dan lain-lain.

b. Prasarana umum seperti jalan raya, jembatan, listrik, lapangan udara, telekomunikasi, air bersih, dan pelabuhan.

3. Sarana Penunjang Kepariwisataaan (*Supporting Tourism Superstruktire*)

a. *Night club*, dan *steambath*

b. *Casino* dan *entertainment*

c. Toko cindramata dan lain-lain.

4. Produk Wisata

Menurut batasan ini produk wisata adalah semua bentuk pelayanan yang dinikmati wisatawan dari mereka berangkat meninggalkan tempat tinggalnya hingga mereka kembali pulang.



UNIVERSITAS ISLAM NEGERI

ALAUDDIN

MAKASSAR

Adapun unsur-unsur dari produk wisata yang merupakan suatu paket yang tidak terpisah, yaitu:

1. *Tourist objects* yang terdapat pada daerah-daerah tujuan wisata yang menjadi daya tarik orang-orang untuk datang berkunjung ke daerah tersebut.
2. Fasilitas yang diperlukan di tempat tujuan tersebut, seperti: akomodasi, restoran, bar, entertainment dan rekreasi.
3. Transportasi yang menghubungkan negara asal wisatawan dengan daerah tujuan wisatawan seperti transportasi di tempat tujuan ke objek-objek wisata.

Ciri-ciri produk pariwisata adalah sebagai berikut:

1. Hasil atau produk pariwisata tidak dapat dipisahkan.
2. Calon konsumen tidak dapat mencicipi produk yang dibelinya.
3. Hasil atau produk wisata tidak dapat ditimbun.
4. Hasil atau produk wisata banyak tergantung pada tenaga manusia.
5. Hasil atau produk wisata tidak mempunyai standar atau ukuran yang objektif.
6. Peranan perantara tidak diperlukan kecuali travel agent atau tour operator.
7. Dari segi kepemilikan usaha penyediaan produk wisata memerlukan biaya yang besar, resiko tinggi dan permintaan sangat peka.

Produk pariwisata merupakan suatu susunan produk yang terpadu, yang terdiri dari objek wisata, atraksi wisata, transportasi, akomodasi dan hiburan dimana setiap unsur dipersiapkan oleh setiap perusahaan dan ditawarkan secara terpisah.



BAB III

METODOLOGI PENELITIAN

A. Lokasi dan Waktu Penelitian

Lokasi Penelitian di kawasan wisata Pantai Pa'badilang secara administrasi berada pada wilayah Desa Bongaiya kecamatan Bontomatene Kabupaten Kepulauan Selayar, Sulawesi Selatan. Pemilihan lokasi ini di dasarkan pada pertimbangan-pertimbangan sebagai berikut:

1. Potensi kawasan objek wisata Pantai Pa'badilang belum mampu di manfaatkan dan di kembangkan secara optimal
2. Keterbatasan sarana dan prasarana pariwisata yang terdapat pada kawasan objek wisata Pantai Pa'badilang sehingga belum mampu menarik wisatawan lebih banyak datang ke lokasi objek wisata.

B. Populasi

Populasi adalah individu/objek yang jumlahnya terbatas atau tidak terbatas. Berdasarkan pengertian tersebut, maka yang menjadi populasi dalam penelitian ini adalah Untuk merespon yang akan diteliti yakni pengunjung kawasan wisata, masyarakat sekitar kawasan wisata Pantai Pa'badilang pengelola dan pemerintahan. Tapi khusus untuk masyarakat, pengelola dan pemerintah hanya sebagai informan. Dengan jumlah pengunjung tahun 2013 sebanyak 2635 jiwa

C. jenis Penelitian

jenis penelitian ini berdasarkan rumusan masalah serta tujuan penelitian yaitu sifatnya *deskriptif* atau penelitian terapan yang di dalamnya mencakup penelitian kepustakaan yaitu dilakukan melalui berbagai kajian literatur yang dikaitkan dengan dasar-dasar teori yang terkait, guna mencapai tujuan yang diinginkan serta penelitian survey lapangan, dimana metode ini digunakan untuk mendapatkan data-data yang terkait dan mengidentifikasi jenis bentuk sarana dan prasarana yang dibutuhkan di kawasan wisata Pantai Pa'badilang.

D. Jenis dan Sumber Data

1. Jenis Data

Jenis data yang digunakan pada penelitian ini adalah sebagai berikut :

- a. Data kualitatif yaitu jenis data yang berbentuk bukan angka atau menjelaskan secara deskripsi wilayah studi secara umum meliputi kondisi fisik wilayah, potensi wilayah, kondisi sarana dan prasarana dan pola penggunaan lahan.
- b. Data kuantitatif yaitu jenis data yang berupa angka atau numerik yang bisa langsung diolah dengan menggunakan metode perhitungan yang sederhana. Dalam studi ini yang termasuk jenis data kuantitatif yaitu data kependudukan (jumlah penduduk, perkembangan dan kepadatan penduduk), luas wilayah, tingkat aksesibilitas serta jumlah dan jenis sarana dan prasarana.

2. Sumber Data

Sumber data penelitian ini adalah :

- a. Data primer yaitu data yang diperoleh secara langsung melalui observasi lapangan, kuisisioner dilapangan. Jenis data yang dimaksud meliputi kondisi objek dan daya tarik wisata, kondisi sarana dan prasarana objek wisata, tingkat aksesibilitas.
- b. Data sekunder yaitu data pendukung yang diperoleh melalui instansi-instansi terkait baik dalam bentuk tabulasi maupun dekskriptif meliputi aspek kependudukan, aspek fisik wilayah, pola penggunaan lahan, penyebaran objek dan daya tarik wisata pantai, penyebaran sarana dan prasarana, peta-peta yang terkait dengan penelitian. Instansi yang terkait meliputi Dinas Pariwisata, Badan Pusat Statistika (BPS), Bappeda Kabupaten Selayar,

E. Teknik Pengumpulan Data

Metode pengumpulan data dalam penelitian ini adalah sebagai berikut :

1. Observasi

Merupakan teknik pengumpulan data yang dilakukan melalui pengamatan langsung objek penelitian dalam rangka untuk memperoleh data informasi yang terkait dengan kondisi dan potensi objek penelitian kaitannya terhadap potensi pengembangan kawasan objek wisata Pantai Pa'badilang itu sendiri. Data yang dimaksud meliputi kondisi objek dan daya tarik wisata, kondisi sarana dan

prasarana kepariwisataan, adat istiadat/karakteristik masyarakat, tingkat aksesibilitas, serta pengambilan gambar lokasi wisata Pantai Pa'badilang.

2. Wawancara

Merupakan teknik untuk melengkapi data yang diperoleh melalui angket. Metode ini bertujuan untuk memperoleh informasi secara langsung dari instansi yang terkait maupun masyarakat sekitar.

3. Telaah Pustaka

Merupakan cara pengumpulan data dengan menggunakan sumber-sumber documenter berupa literature, laporan penelitian serupa. Bahan seminar dan jurnal.

4. Studi Dokumentasi

Metode ini digunakan untuk memperoleh data dalam penelitian dari instansi terkait yaitu dinas pariwisata serta pengelola kawasan wisata untuk memperoleh data jumlah pengunjung, infrastruktur kepariwisataan dan fasilitas pendukung serta peta lokasi dan denah kawasan wisata. Dalam metode dokumentasi digunakan kajian pustaka digunakan untuk mengetahui teori-teori yang berhubungan dengan penelitian, sedangkan kajian peta digunakan untuk mengkaji pengembangan fisik yang berkaitan dengan penelitian.

A. Teknik Analisis Data

1. Analisis Deskriptif

Metode analisis deskriptif yang dilakukan sesuai dengan tujuan penelitian dengan menggambarkan atau menguraikan secara jelas kondisi yang terjadi di lokasi penelitian dan untuk lebih akurat dalam menginterpretasi digunakan instrument berupa peta-peta, seperti analisis fisik dasar wilayah, analisis ini digunakan untuk mendiskripsikan ciri-ciri atau karakteristik yang dimiliki Kawasan Obyek Wisata Pantai Pa'badilang meliputi kondisi fisik lahan, akomodasi, pola penggunaan lahan, kondisi sarana dan prasarana, topografi, kemiringan lereng, klimatologi, curah hujan, hidrologi, maupun jenis tanah.

2. Analisis Skala Likert

Analisis skala likert merupakan metode yang mengukur baik tanggapan positif maupun negatif terhadap suatu pernyataan, analisis ini digunakan untuk mengetahui seberapa besar potensi yang dimiliki kawasan wisata Pantai Pa'badilang dengan menyusun sejumlah asumsi tentang pengembangan potensi kawasan wisata Pantai Pa'badilang dengan melihat eksisting dari kawasan ini dengan komponen-komponen penunjang yang diukur dengan parameter yang berdasar pada indeks bobot sebagai berikut:

TABEL 1.Indeks Bobot Kualitatif dan Kuantitatif Untuk Suatu Pengembangan

No	Tingkat Kualitatif	Tingkat Kuantitatif
(1)	(2)	(3)
1.	Baik	> 3 – 5
2.	Sedang	> 1 – 3
3.	Buruk	1

Sumber Dalam Sumaatmaja : 175

3. Analisi SWOT

Analisis SWOT adalah instrumen yang digunakan untuk melakukan analisis strategis. Menurut Robert Symbolon, (1999), analisis SWOT merupakan suatu alat yang efektif dalam membantu menstukturkan masalah, terutama dengan melakukan analisis atas lingkungan strategis, yang lazim disebut sebagai lingkungan internal dan lingkungan eksternal.

Dalam lingkungan internal dan eksternal ini pada dasarnya terdapat empat unsur yang selalu dimiliki dan dihadapi, yaitu secara internal memiliki sejumlah **kekuatan-kekuatan (Strengths)** dan **kelemahan-kelemahan (Weaknesses)**, dan secara eksternal akan berhadapan dengan berbagai **peluang-peluang (Opportunities)** dan **ancaman-ancaman (Thearts)**.

SWOT merupakan singkatan dari *strengths* (kekuatan-kekuatan), *weaknesses* (kelemahan-kelemahan), *opportunities* (peluang-peluang), dan *threats* (ancaman-ancaman). Pengertian-pengertian kekuatan, kelemahan, peluang, dan ancaman dalam analisis SWOT adalah sebagai berikut:

a. Kekuatan (Strengths)

Kekuatan adalah sumber daya, keterampilan atau keunggulan lain relative terhadap pesaing dan kebutuhan dari pasar suatu perusahaan (Amin W.T, 1994:75). Kekuatan kawasan pariwisata adalah sumber daya alam, pengelolaan dan keunggulan relative industri pariwisata dari pasar dan pesaing sejenis.

b. Kelemahan (Weaknesses)

Kelemahan adalah keterbatasan/kekurangan dalam sumber daya alam, keterampilan dan kemampuan yang secara serius menghalangi kinerja efektif suatu perusahaan (Amin W.T, 1994:75). Kelemahan kawasan pariwisata adalah keterbatasan/kekurangan dalam sumber daya alam, keterampilan dan kemampuan pengelolaan industry pariwisata.

c. Peluang (Opportunities)

Peluang adalah situasi/kecenderungan utama yang menguntungkan dalam lingkungan perusahaan (Amin W.T, 1994:75). Peluang kawasan pariwisata adalah situasi/kecenderungan utama yang menguntungkan industri pariwisata dalam lingkungan suatu kawasan pariwisata.

d. Ancaman (Threats)

Ancaman adalah situasi/kecenderungan utama yang tidak menguntungkan dalam lingkungan perusahaan (Amin W.T, 1994:75). Ancaman kawasan pariwisata adalah situasi/kecenderungan utama yang tidak menguntungkan industry pariwisata dalam lingkungan kawasan pariwisata.

1) Matrik Analisis SWOT

Matrik SWOT adalah matrik yang menginteraksikan factor strategis internal dan eksternal. Matrik ini dapat menggambarkan secara jelas bagaimana peluang dan ancaman (eksternal) yang dihadapi dapat disesuaikan dengan kekuatan dan kelemahan (internal) yang dimiliki (freddy Rangkuti, 2001:31).

Hasil dari interaksi faktor strategis internal dengan eksternal menghasilkan alternative-alternatif strategi. Matrik SWOT menggambarkan berbagai alternative strategi yang dapat dilakukan didasarkan hasil analisis SWOT. Strategi SO adalah strategi yang digunakan dengan memanfaatkan/mengoptimalkan kekuatan yang dimilikinya untuk memanfaatkan berbagai peluang yang ada. Sedangkan strategi WO adalah strategi yang digunakan seoptimal mungkin untuk meminimalisir kelemahan. Strategi ST adalah strategi yang digunakan dengan memanfaatkan/mengoptimalkan kekuatan untuk mengurangi berbagai ancaman. Strategi WT adalah strategi yang digunakan untuk mengurangi kelemahan dalam rangka meminimalisir/menghindari ancaman. Model matrik Analisis SWOT dapat dilihat pada gambar 3.1 sebagai berikut:

Gambar 2.Model Matrik Analisis SWOT

Eksternal Internal	Kekuatan (S)	Kelemahan (W)
Peluang (O)	<p>Strategi SO (Strategi yang menggunakan kekuatan dan memanfaatkan peluang)</p>	<p>Strategi WO (Strategi yang meminimalkan kelemahan dan memanfaatkan peluang)</p>
Ancaman (T)	<p>Strategi ST (Strategi yang menggunakan kekuatan dan mengatasi ancaman)</p>	<p>Strategi WT (Strategi yang meminimalkan kelemahan dan menghindari ancaman)</p>

Sumber : Freddy Rangkuti, 2001

2) Alternatif Strategi

Alternatif strategi adalah hasil dari matrik analisis SWOT yang menghasilkan berupa Strategi SO, WO, ST, WT. Alternatif strategi yang dihasilkan minimal 4 buah strategi sebagai hasil dari analisis matrik SWOT. Menurut Freddy Rangkuti (2001:31-32) strategi yang dihasilkan adalah sebagai berikut:

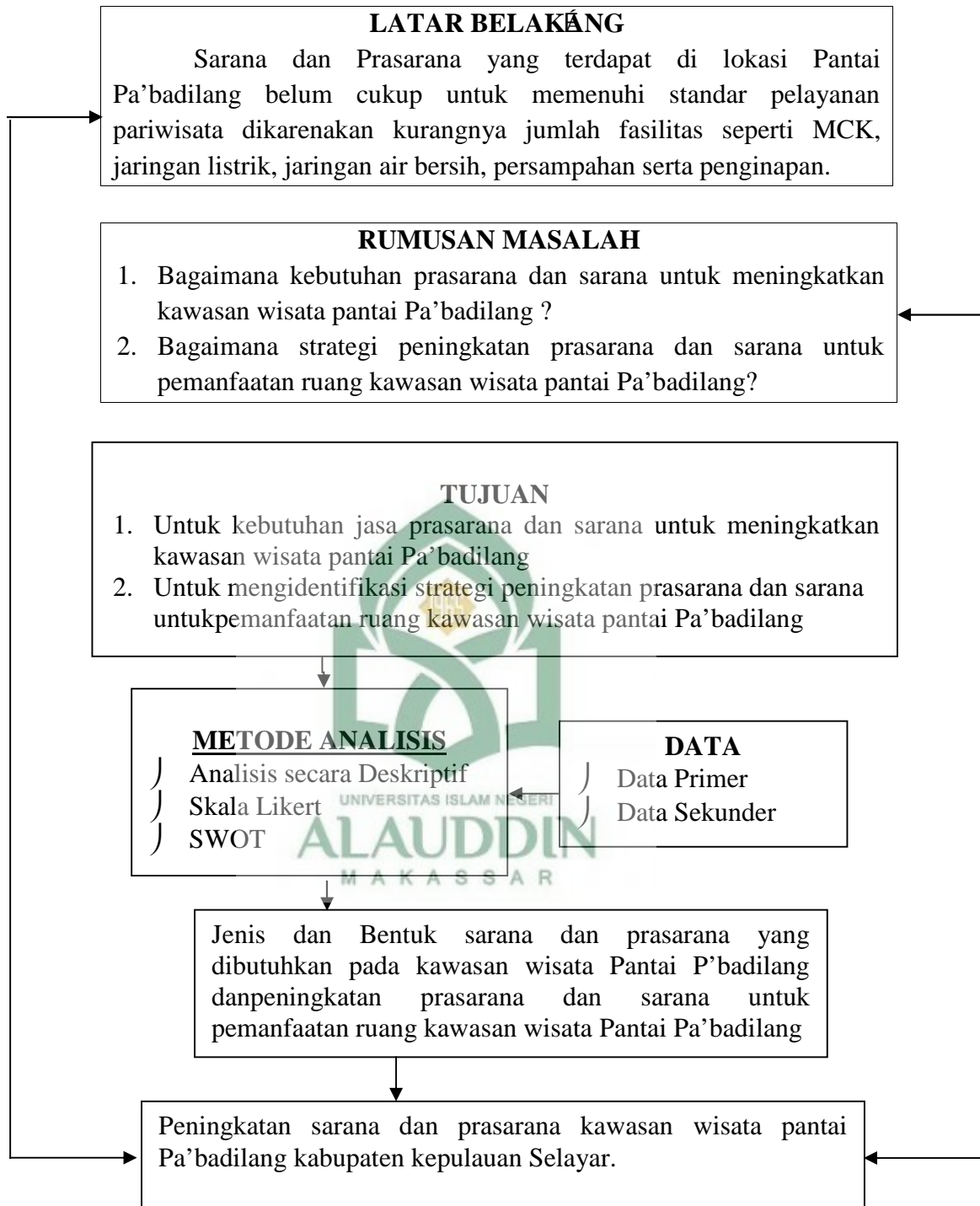
- a. Strategi SO : strategi ini dibuat berdasarkan jalan pikiran memanfaatkan seluruh kekuatan untuk merebut dan memanfaatkan peluang sebesar-besarnya.
- b. Strategi ST : strategi ini adalah strategi dalam menggunakan kekuatan yang dimiliki untuk mengatasi ancaman
- c. Strategi WO : strategi ini diterapkan berdasarkan pemanfaatan peluang yang ada dengan cara meminimalkan kelemahan yang ada.
- d. Strategi WT : strategi ini didasarkan pada kegiatan usaha meminimalkan kelemahan yang ada serta menghindari ancaman.

Analisis SWOT merupakan suatu alat yang efektif dalam membantu menstrukturkan masalah, terutama dengan melakukan analisis atas lingkungan strategi, yang lazim disebut sebagai lingkungan internal dan lingkungan eksternal. Dalam lingkungan tersebut pada dasarnya terdapat 4 unsur yang selalu dimiliki dan dihadapi, yaitu secara internal memiliki sejumlah kekuatan-kekuatan (Strengths) atau sumber daya. Keterampilan atau keunggulan yang lain relative terhadap pesaing yang berasal dari dalam dan kelemahan-kelemahan (Weaknesses) atau keterbatasan/kekurangan dalam sumber daya alam, keterampilan dan kemampuan yang secara serius menghalangi kinerja efektif suatu sistem, dan secara eksternal akan berhadapan dengan berbagai peluang-peluang (Opportunities) atau situasi tanda/kecenderungan utama yang

menguntungkan yang berasal dari luar, dan ancaman-ancaman (Threast) situasi/kecenderungan utama yang tidak menguntungkan yang berasal dari luar.



B. Kerangka Pikir



BAB IV

HASIL DAN PEMBAHASAN

A. Tinjauan Umum Kabupaten Kepulauan Selayar

1. Kondisi Fisik Dasar Wilayah

a. Letak dan Luas Wilayah

Kabupaten Kepulauan Selayar secara geografis terletak antara $5^{\circ}42' - 7^{\circ}35'$ Lintang Selatan dan $120^{\circ}15' - 122^{\circ}30'$ Bujur Timur mempunyai batas-batas wilayah sebagai berikut:

- Sebelah Utara berbatasan dengan Kabupaten Bulukumba dan Teluk Bone
- Sebelah Timur berbatasan dengan Laut Flores (Propinsi NTT).
- Sebelah Selatan Berbatasan dengan Propinsi NTT
- Sebelah Barat berbatasan dengan Laut Flores dan Selat Makassar

Kabupaten Kepulauan Selayar merupakan salah satu di antara 24 Kabupaten/Kota di Provinsi Sulawesi Selatan yang letaknya di ujung selatan Pulau Sulawesi dan memanjang dari Utara ke Selatan. Daerah ini memiliki kekhususan yakni satu-satunya Kabupaten di Sulawesi Selatan yang seluruh wilayahnya terpisah dari daratan Sulawesi dan terdiri dari gugusan beberapa pulau sehingga membentuk suatu wilayah kepulauan.

Gugusan pulau di Kabupaten Kepulauan Selayar secara keseluruhan berjumlah 130 buah, 7 diantaranya kadang tidak terlihat (tenggelam) pada saat air pasang. Luas wilayah Kabupaten Kepulauan Selayar meliputi 1.357,03 km² wilayah daratan (12,91%) dan 9.146,66 km² wilayah lautan (87,09%)

b. Kondisi Topografi

Persentase kelas lereng Pulau Selayar umumnya didominasi oleh lereng landai (2 – 15 %), semakin ke selatan semakin besar. Kecamatan Bontosikuyu mempunyai kelas sangat terjal (>40%) mencapai 43,97% terhadap luas wilayah kecamatan, sedangkan di Kecamatan Bontoharu lereng sangat terjal mencapai 33,12%, akan tetapi di Kecamatan Bontomatene lereng sangat terjal hanya mencapai 4,21% dari luas wilayah kecamatan.

c. Iklim dan Cuaca

Secara umum ditandai dengan curah hujan dan pengaruh angin musiman, sebab wilayahnya berbatasan langsung dengan laut lepas. Pengkajian lebih lanjut terhadap sifat-sifat iklim di Kabupaten Kepulauan Selayar harus lebih rinci karena sangat berkaitan dengan aktivitas penduduknya sebagai nelayan.

Menurut catatan pada Stasiun Meteorologi Benteng, rata-rata curah hujan per bulan 146,25 mm dan hari hujan per bulan 10 hari, sementara pada Stasiun Meteorologi Bontomatene rata-rata curah hujan per bulan 155,60 mm

dan hari hujan per bulan 7 hari. Perbedaan curah hujan di suatu tempat disebabkan oleh pengaruh iklim, keadaan geografi, dan perputaran/pertemuan arus udara.

d. Morfologi

Kawasan pulau-pulau Kabupaten Kepulauan Selayar merupakan daerah pesisir dengan bentuk morfologi daerah pantai yang landai dan sebagian curam berbatu yang dikelilingi oleh gunung-gunung serta barisan perbukitan dengan bentuk morfologi daratan berupa aluvial pantai yang memanjang dan perbukitan bergelombang serta berbukit dan berbatu dengan lereng terjal. Umumnya, daerah ini terbentuk oleh endapan pasir, lempung, kerikil yang bersifat lepas dan lapisan tipis koral. Secara garis besar, tipe-tipe kelandaian perairan Selayar dikategorikan ke dalam 3 bentuk:

1. Tipe pantai I dengan sebaran sempit pada daerah pantai dengan kelandaian datar yang panjang dan di daerah luar memiliki kelandaian yang agak curam.
2. Tipe pantai II berbentuk reef plat dengan kondisi dasar ditumbuhi terumbu karang dan pengendapan sedimen. Sebaran jenis ini terdapat di lokasi berkisar 40 – 200 m dari pantai
3. Tipe pantai III memiliki kelandaian berkisar 2 – 10% dan merupakan daerah bersedimentasi pasir halus hingga pasir kasar. Tipe pantai III ini banyak menjadi daerah permukiman. Tipe ini terdapat secara luas di

pulau-pulau sebelah timur dan di sebelah barat Pulau Selayar.

4. Tipe pantai IV adalah pantai dengan jarak kedalaman luar sungai sangat sempit dan curam. Tipe ini mendominasi sebagian besar pulau-pulau di Selayar.

Fisiografi Pulau Selayar terbagi dalam beberapa morfologi bentuk lahan. Satuan-satuan morfologi bentuk lahan Pulau Selayar dikelompokkan menjadi tiga satuan morfologi, yaitu:

- 1) Satuan morfologi daratan alluvial pantai.
- 2) Satuan morfologi perbukitan bergelombang.
- 3) Satuan morfologi perbukitan dengan lereng terjal.

Satuan morfologi tersebut di atas dikontrol oleh batuan dan struktur dan formasi geologi yang ada di Pulau Selayar. Satuan morfologi daratan aluvial pantai menempati daratan sempit di pantai Barat Pulau Selayar terbentuk oleh endapan pasir, pantai lempungan, kerikil yang bersifat lepas dan lapisan tipis batu gamping koral. Sedangkan, batuan morfologi perbukitan gelombang dan satuan morfologi perbukitan dengan lereng terjal umumnya menempati bagian Barat dengan ketinggian 356-657 meter di atas permukaan laut di antaranya puncak Gunung Bontoharu (435 m), Gunung Bontokali (353 m), serta Gunung Bontosikuyu (607 m). Satuan morfologi ini ditempati oleh endapan hasil gunung api berupa breksi, lafa, konglomerat, tufa dengan batuan dengan selingan batuan sedimen laut.

e. Geologi

Kondisi geologi Kepulauan Selayar merupakan lanjutan dari wilayah geologi Sulawesi Selatan bagian Timur yang tersusun dari jenis batuan sedimen. Struktur batuan Pulau Selayar menunjukkan struktur dan pola penyebaran batuan dari arah Utara – Selatan dan miring melandai ke arah Barat, sedangkan pantai Timur umumnya terjal dan langsung dibatasi dengan laut dalam yang cenderung merupakan jalur sesar. Batuan tertua yang tersingkap di Pulau Selayar adalah satuan gunung api formasi camba yang berumur awal miosen tengah sampai awal miosen akhir yang terdiri atas breksi, sehingga kemungkinan adanya air tanah tertekan sangat kecil. Stratigrafi batuan di Pulau Selayar terdiri atas:

1. Endapan alluvium dan endapan pantai yang terdiri atas kerikil, pasir, lempung, lumpur dan batuan gamping koral (Qac).
2. Satuan formasi Selayar Walanae yang terdiri atas batu gamping, batu pasir, batu lempung, konglomerat, dan tuffa (Tmps) yang terdapat di sisi Barat hingga ujung Pulau Selayar.
3. Satuan formasi batuan gunung api camba terdiri atas breksi, lava, konglomerat dan tuffa yang terdapat pada sisi tengah bagian Selatan Pulau Selayar (Tmcs).

Formasi Camba terdiri atas batuan sedimen laut berselingan dengan batuan gunung api (Tmc), yang terdapat di sepanjang pantai Timur Pulau Selayar. Formasi Walanae terdiri atas batu pasir, konglomerat, batu danau, batu gamping dan nopal (Tmpv), terdapat pada ujung bawah pantai Barat Pulau Selayar.

Konglomerat dan tufa pasiran sampai lempungan satuan ini berlapis tebal dan terlipat miring ke arah Barat dimana di dalamnya diduga terdapat susunan "*interpping*". Satuan gunung api formasi Camba ini ditutupi di atasnya oleh satuan sedimen laut dari formasi yang sama berumur miosen tengah terdiri atas batuan sedimen laut, seperti batu lempung, naval, batu gamping berselingan dengan batuan gunung api seperti tufa dan breksi. Kedua satuan formasi Camba ini ditutupi selasar oleh formasi Walanae yang terdiri atas dua satuan yakni satuan yang berumur miosen akhir dengan batas jari jemari dengan lapisan atas formasi camba, terdiri atas batu pasir sebagian tufaan dan sebagian lagi gampingan, konglomerat, tufa, batu lempung, batu gamping dan naval.

Satuan ini mempunyai struktur berlapis dan berlipat lemah sampai sedang. Sedangkan lainnya, merupakan batu gamping anggota Selayar dari formasi Walanae berumur Miosen akhir, dari batu gamping terumbu dan batu gamping klastik yang berlapis serta berbutir halus sungai sedang yang menunjukkan berlipat lemah. Endapan yang termuda adalah aluvial dan

endapan pantai terdiri atas kerikil, pasir, lempung yang bersifat lepas dan lapisan tipis batu gamping koral.

2. Penggunaan Lahan

Pada dasarnya pembentukan pola pemanfaatan lahan di Kabupaten Selayardipengaruhi oleh faktor fisik lahan seperti letak geografis, struktur geologi dan tanah, klimatologi wilayah, dan sektor kegiatan ekonomi masyarakat.Pemanfaatan lahan di Kabupaten Selayar masih di dominasi oleh pertanian lahan basah seluas 32.442,53 Ha atau sekitar 57,27 % dari total luas wilayah Kabupaten Selayar, dari pemanfaatan lahan yang terbentuk di Kabupaten Selayar berupa hutan, persawahan, perkebunan rakyat, tambak, permukiman, pada rumput/alang-alang dan lain sebagainya. Dikarenakan Kabupaten Selayar masih dalam tahap pembangunan, permukiman di Kabupaten Selayar seluas 15,42 Ha atau 1,59 % masih didominasi di pusat kota.

3. Demografi dan Kependudukan

Perkembangan penduduk di Kabupaten Selayar berkembang secara signifikan,Kabupaten Selayar 11 kecamatan. Jumlah penduduk Kabupaten Selayar pada tahun 2013 berjumlah 127.220jiwa yang tersebar di 11 kecamatan, dengan jumlah penduduk terbesar berada di Kecamatan Benteng, yakni 23.206 jiwa.

a. Penyebaran dan Perkembangan Jumlah Penduduk

Perkembangan jumlah penduduk lima tahun terakhir yaitu dari tahun 2009 sampai tahun 2013 mengalami peningkatan.. Untuk lebih jelasnya dapat dilihat pada tabel 2.

Tab 2. Perkembangan Jumlah Penduduk Kabupaten Selayar Tahun 2009-2013

No	Kecamatan	Tahun Perkembangan				
		2009	2010	2011	2012	2013
1	Pasimarannu	8 923	8 959	9 000	9 011	9 141
2	Pasilambena	7 802	6 786	6 889	6 985	7 164
3	Pasimasunggu	7 008	7 625	7 711	7 805	7 987
4	Taka bonerate	12 143	12 296	12 474	12 618	12 922
5	Pasimasunggu timur	6 524	7 307	7 318	7 333	7 429
6	Bontosikuyu	14 450	14 332	14 407	14 506	14 754
7	Bontoharu	11 801	12 484	12 586	12 704	12 959
8	Benteng	18 860	21 344	21 870	22 412	23 206
9	Bontomanai	13 642	12 226	12 270	12 326	12 514
10	Bontomatene	13 818	12 571	12 611	12 673	12 867
11	Buki	6 778	6 125	6 147	6 180	6 277
Jumlah		121 749	122 055	123 283	124 553	127 220

Sumber :BPS, Kabupaten Dalam Angka Selayar 2013

b. Distribusi dan Kepadatan Penduduk

Kepadatan penduduk di Kabupaten Selayar pada tahun 2013 mencapai 455 jiwa/km². Kecamatan dengan kepadatan penduduk tertinggi berada di Kecamatan Benteng, dengan tingkat kepadatan mencapai 942 jiwa/km², Hal ini disebabkan karena Kecamatan Benteng merupakan Ibu Kota Kabupaten Kepulauan Selayar memiliki luas daerah relatif besar jika dibandingkan kecamatan lainnya dan kecamatan dengan kepadatan

penduduk terendah berada di Kecamatan Pasimarannu dengan angka kepadatan 47 jiwa/km². Untuk lebih jelasnya dapat dilihat pada tabel 3:

Tabel 3. Jumlah dan Kepadatan Penduduk Berdasarkan Kecamatan di Kabupaten Selayar Tahun 2013

No.	Kecamatan	Desa/Kel .	Luas (km ²)	Rumah Tangga(KK)	Penduduk(jiwa)	Kepadatan Penduduk (jiwa/km ²)
(1)	(2)	(3)	(4)	(5)	(6)	(7)
1.	Pasimarannu	8	195,33	2.529	9.141	47
2.	Pasilambena	6	114,88	1.859	7.164	62
3.	Pasimasunggu	7	131,80	2.133	7.987	61
4.	Taka bonerate	9	49,30	3.036	12.922	262
5.	Pasimasunggu timur	6	67,14	1.912	7.429	111
6.	Bontosikuyu	12	248,22	3.825	14.754	59
7.	Bontoharu	8	128,12	3.169	12.959	101
8.	Benteng	3	24,63	5.542	23.206	942
9.	Bontomanai	10	136,42	3.200	12.514	92
10.	Bontomatene	12	193,05	3.451	12.867	67
11.	Buki	7	68,14	1.651	6.277	92
Kabupaten Selayar		88	1357,23	32.307	141.974	1896

Sumber: Badan Pusat Statistik Kabupaten Selayar 2013

B. Gambaran Umum Kawasan Wisata Pantai Pa'badilang

Secara administrasi kawasan wisata Pantai Pa'badilang terletak pada Desa Bungaiya Kecamatan Bontomatene Kabupaten Kepulauan Selayar. Kawasan wisata Pantai Pa'badilang merupakan objek wisata pantai yang terletak disepanjang Pantai bagian Selatan pusat kota.

Permukaan pantai yang relatif datar dengan ketinggian gelombang yang rendah serta panorama pantai yang indah memungkinkan pengembangan pada

kawasan wisata pantai Pa'badilang sebagai salah satu tujuan wisata di Kabupaten Kepulauan Selayar disisi lain dapat menunjang pendapatan daerah.

Secara geografis kawasan wisata Pantai Pa'badilang terletak \pm 48 km dari pusat kota Kabupaten Selayar dan \pm 5 km dari pelabuhan pamatata dengan batas-batas kawasan yaitu sebagai berikut:

- Sebelah utara berbatasan dengan Desa Menara Indah
- Sebelah timur berbatasan dengan Desa Pamatata
- Sebelah selatan berbatasan dengan Desa Barat Lambongan
- Sebelah barat berbatasan dengan Laut Flores dan Selat Makassar

1. Kondisi Fisik Dasar Wilayah

a. Kondisi Topografi

Persentase kelas lereng Pulau Selayar umumnya didominasi oleh lereng landai (2–15%), semakin ke selatan semakin besar. Kecamatan Bontosikuyu mempunyai kelas sangat terjal (>40%) mencapai 43,97% terhadap luas wilayah kecamatan, sedangkan di Kecamatan Bontoharu lereng sangat terjal mencapai 33,12%, akan tetapi di Kecamatan Bontomatene lereng sangat terjal hanya mencapai 4,21% dari luas wilayah kecamatan.

b. Kondisi Geologi dan Jenis Tanah

Kondisi Geologi di Kawasan Wisata Pantai Pa'badilang pada umumnya adalah endapan alluvium pantai yang tersusun atas lempung pasir lumpur, kerikil, pasir, lempung, lumpur dan batuan gamping koral.

c. Hidrologi

Air merupakan salah satu kebutuhan pokok yang harus dipenuhi dalam kehidupan manusia, selain itu digunakan dalam berbagai kebutuhan hidup lainnya. Kondisi hidrologi pada kawasan wisata Pantai Pa'badilang yang terletak di Desa Bungaiya umumnya bersumber dari air tanah dan air permukaan seperti air sumur.

d. Kondisi Iklim

Kondisi iklim wilayah kawasan wisata Pantai Pa'badilang secara umum ditandai dengan jumlah hari hujan dan curah hujan yang relatif tinggi, dan sangat dipengaruhi oleh angin musim. Menurut catatan pada Stasiun Meteorologi Benteng, rata-rata curah hujan per bulan 146,25 mm dan hari hujan per bulan 10 hari, sementara pada Stasiun Meteorologi Bontomatene rata-rata curah hujan per bulan 155,60 mm dan hari hujan per bulan 7 hari. Perbedaan curah hujan di suatu tempat disebabkan oleh pengaruh iklim, keadaan geografi, dan perputaran/pertemuan arus udara.

e. Kondisi Lingkungan

Berdasarkan hasil penelitian dapat diketahui bahwa lingkungan pada kawasan wisata Pantai Pa'badilang sudah terkesan kotor yang ditandai masih banyaknya sampah yang berserakan di pesisir pantai sehingga mengurangi keindahan Pantai Pa'badilang.

f. Penggunaan Lahan

Penggunaan lahan merupakan hal yang mutlak dilakukan dalam suatu perencanaan maupun pengembangan wilayah. Namun fungsi lahan yang sifatnya tetap (tidak berkembang) mempengaruhi penggunaan lahan dalam perencanaan, sehingga perlu diperhatikan penempatan lahan berdasarkan fungsinya.

g. Tingkat Aksesibilitas

Tingkat aksesibilitas menuju kawasan wisata Pantai Pa'badilang sudah sangat baik, hal ini dapat dilihat dari kondisi jalan yang sebagian sudah beraspal dan dapat dijangkau dengan menggunakan kendaraan roda dua maupun roda empat ataupun jenis kendaraan lainnya. Dengan jarak tempuh \pm 48km dari pusat kota Kabupaten Selayar dan dapat ditempuh dari jarak \pm 5 km dari pelabuhan pematata sehingga mudah dijangkau oleh pengunjung.

2. Tinjauan Potensi Kawasan Wisata Pantai Pa'badilang

a. Pemanfaatan Terhadap Potensi Pantai

Pantai merupakan salah satu objek wisata alam yang mempunyai daya tarik dan keindahan tersendiri jika ditunjang oleh berbagai fasilitas sehingga dapat menjadi tempat yang menarik dan menyenangkan untuk dikunjungi oleh orang-orang yang ingin menikmati kegiatan santai di pantai.

Potensi pantai hendaknya memperhatikan hubungan keterkaitan antara objek dengan aspek penunjangnya. Dalam hal ini objek wisata Pantai Pa'badilang yang menitikberatkan pada kondisi pantainya yang dapat difungsikan sebagai kawasan pendukung.

1) Renang


Rata-rata pengunjung lokal yang melakukan kegiatan wisata pada lokasi studi umumnya melakukan rekreasi renang. Kegiatan ini dipilih karena obyek studi yang merupakan wilayah pantai dengan kondisi fisik yang sangat cocok untuk mandi.

2) Sunset

Berdasarkan pengamatan di lapangan potensi obyek yang satu ini bisa dinikmati pada sore hari sehingga pengunjung pada umumnya pulang di malam hari setelah menikmati pemandangan sunset.

Dalam Al-Qur'an menjelaskan kebesaran Allah SWT yang memberikan nikmat dan rezekinya kepada umatnya yaitu salah satunya

berlayar di laut untuk mencari rezeki bagi umat yang mau berusaha dan bersabar. Dalam Q.S Lukman/ 31: 31



Terjemahannya tidakkah kamu memperhatikan bahwa Sesungguhnya kapal itu berlayar di laut dengan nikmat Allah, supaya diperlihatkan-Nya kepadamu sebahagian dari tanda-tanda (kekuasaan)-Nya. Sesungguhnya pada yang demikian itu benar-benar terdapat tanda-tanda bagi semua orang yang sangat sabar lagi banyak bersyukur.

Pada ayat diatas, Allah SWT menjelaskan bahwa kita sebagai manusia hendak memperhatikan apa yang terjadi diatas permukaan bumi ini. Pada ayat ini disebutkan bahwa salah satu tanda-tanda kebesaran Allah SWT ialah adanya kapal/perahu yang bisa berlayar di atas laut. Secara kasat mata kapal atau perahu besar dan berat tersebut akantenggelam di dalam air, akan tetapi karena kebesaran Allah maka kapal/perahu tersebut bisa terapung dan berlayar. Hal ini sangat berkaitan dengan wisata pantai dimana pada pengembangan wisata pantai tersebut memperlihatkan keindahan-keindahan

alam laut yang dimana bagi orang-orang yang berfikir akan mengetahui bahwa ini semua adalah kekuasaan Allah SWT dan pada akhirnya kita dituntut untuk terus bersyukur.

3. Jumlah Kunjungan Wisatawan

Dalam pengembangan kepariwisataan, potensi wisata dapat dijadikan parameter dalam perencanaan suatu kawasan wisata. Gambaran potensi wisatawan yang berkunjung ke lokasi pengembangan merupakan suatu masukan (input) yang cukup berarti dalam pengembangan kepariwisataan dimasa yang akan datang, begitupun halnya dengan kawasan wisata Pantai Pa'badilang.

Dalam menarik wisatawan lebih banyak maka dibutuhkan pengembangan kawasan yang memiliki potensi objek wisata khusus yang dilengkapi dengan infrastruktur pendukung. Untuk mengetahui jumlah pengunjung pada Kawasan Wisata Pantai Pa'badilang yang ada di Kecamatan Bontomatene dapat dilihat pada tabel 4 dan 5:

Tabel 4. Jumlah Pengunjung Pada Kawasan Wisata Pantai Pa'badilang

Kecamatan Bontomatene Tahun 2012 – 2014

No	Tahun	Jumlah Wisatawan/Pengunjung Pantai Pa'badilang
1	2012	1129
2	2013	2635
3	2014	2735

Sumber: Kantor Pariwisata Dan Kebudayaan Kab. Selayar

4. Tinjauan sarana dan prasarana kawasan wisata Pantai Pa'badilang

Kelengkapan sarana dan prasarana yang memadai pada wilayah studi sangat mendukung perkembangan objek wisata Pantai Pa'badilang. Pengembangan kawasan wisata Pantai Pa'badilang yang akan berjalan dengan baik apabila sarana dan prasarana wisata tersebut cukup tersedia dan dalam kondisi yang baik, sehingga pengunjung yang melakukan wisata akan meninggalkan kesan yang baik pula dan menanamkan suatu perasaan untuk kembali berkunjung pada waktu yang lain.

Pada umumnya sarana dan prasarana tersebut sudah terdapat di kawasan wisata Pantai Pa'badilang, namun berdasarkan observasi lapangan kondisi eksisting sarana dan prasarana yang ada di Pantai Pa'badilang sangat jauh dari yang diharapkan atau sebagian besar sarana dan prasarannya sudah mengalami rusak parah.

a. Prasarana Penunjang Wisata Pantai

1) Jaringan Jalan

Jaringan jalan menuju kawasan wisata Pantai Pa'badilang kurang baik karena jalan menuju ke lokasi masih banyak yang berlubang. Struktur jalannya sebagian terbuat dari aspal tetapi yang menjadi permasalahan saat ini kondisi jalan yang terdapat di lokasi Pantai Pa'badilang sebagian sudah rusak.



2) Jaringan Air bersih

Untuk jaringan air bersih pada kawasan wisata Pantai Pa'badilang belum sepenuhnya wisatawan dan masyarakat setempat memperoleh pasokan air bersih dari PDAM, melainkan dari sumur.



3) Jaringan Listrik

Jaringan listrik pada kawasan wisata Pantai Pa'badilang belum terdapat sehingga tak terdapat aktifitas malam pada wilayah tersebut.

4) Jaringan Telekomunikasi

Untuk jaringan telepon rumah maupun telepon umum di kawasan wisata Pantai Pa'badilang sampai saat ini belum terlayani namun saat ini untuk melakukan komunikasi masyarakat di sekitar menggunakan jaringan telepon seluler.

5) Jaringan Drainase

Jaringan drainase yang terdapat pada kawasan wisata Pantai Pa'badilang masih berupa drainase alam berupa parit dari tanah karena letaknya yang dekat dengan pantai sehingga arus pembuangannya menuju ke pantai.

6) Jaringan Persampahan

Untuk jaringan persampahan di kawasan wisata Pantai Pa'badilang sudah terdapat tempat sampah namun tak sebanding dengan luasnya wisata pantai dengan keberadaan jumlah tempat persampahan. Sehingga masih terdapatnya sampah di lokasi tersebut, hal ini perlu kurangnya kesadaran masyarakat untuk membuang sampah pada tempatnya.



b. Sarana Penunjang Wisata Pantai


1) Gasebo

Gasebo merupakan fasilitas peristirahatan para wisatawan sambil menikmati panorama alam Pantai Pa'badilang. Jenis sarana ini telah disiapkan oleh pemerintah setempat sebagai tempat istirahat hingga pengunjung dapat menikmati Gasebo tersebut sebagai tempat menikmati bekal.



2) Warung/kios

Warung atau kios di lokasi studi dikelola secara sederhana oleh masyarakat yang bermukim di sekitar pantai tersebut. Dengan menawarkan berbagai makanan dan minuman bagi pengunjung.



3) **Mesjid / Mushallah**

Mesjid merupakan sarana peribadatan yang digunakan pengunjung maupun masyarakat sekitar untuk melaksanakan ibadah.

4) **MCK**

Sarana ini digunakan pengunjung sebagai tempat mengganti pakaian, membersihkan diri saat selesai berenang di pantai ataupun untuk buang air dan lain sebagainya. Akan tetapi sudah sebagian besar sudah tidak dapat difungsikan.



5) **Kantor pengelola**

Kantor pengelola merupakan sarana yang berfungsi sebagai sarana pelayanan wisatawan.



Tabel 5. Jumlah Sarana Penunjang Kawasan Wisata Pantai Pa'badilang

No.	Sarana Penunjang	Jumlah (unit)	Kondisi
(1)	(2)	(3)	(4)
1.	Gasebo	2	Baik
2.	Warung/Kios	10	Sebahagian Rusak
3.	Mushallah	1	Kurang Baik
4.	MCK	1	Baik
5.	Tempat duduk	10	Baik

Sumber: Survei Lapangan

C. Analisis Kondisi Fisik Dasar Wilayah

1. Topografi dan Kemiringan Lereng

Pada prinsipnya analisis topografi menginformasikan ketinggian tapak dengan garis kontur dan ketinggian kontur. Adapun tujuan dari analisis adalah untuk mengembangkan tapak bangunan yang menarik dan ekonomis,

memberikan pencapaian yang aman, nyaman, dan fungsional ke seluruh tapak kawasan, untuk penggunaan dan pemeliharaan pada kawasan tersebut (kawasan rencana) serta Mempertahankan sifat alamiah tapak, dan sedikit mungkin gangguan terhadap bentuk permukaan tanah serta untuk menentukan feil yang sesuai.

Persentase kelas lereng Pulau Selayar umumnya didominasi oleh lereng landai (2– 15%), semakin ke selatan semakin besar. Kecamatan Bontosikuyu mempunyai kelas sangat terjal (>40%) mencapai 43,97% terhadap luas wilayah kecamatan, sedangkan di Kecamatan Bontoharu lereng sangat terjal mencapai 33,12%, akan tetapi di Kecamatan Bontomatene lereng sangat terjal hanya mencapai 4,21% dari luas wilayah kecamatan.

2. Geologi dan Jenis Tanah

Jenis tanah yang terdapat pada kawasan wisata Pantai Pa'badilang terdiri atas endapan pantai yang terdiri atas kerikil, pasir, lempung, lumpur dan batuan gamping koral. Jenis tanah ini dapat ditemui di kawasan pesisir pantai sehingga lapisan ini sangat peka terhadap pengikisan.

Dalam hal pengembangan kawasan khususnya kawasan wisata Pantai Pa'badilang sebagai tempat wisata yang erat kaitannya dengan air, maka jenis batuan ini memiliki daya dukung lahan yang tinggi bagi pengembangan kawasan wisata.

3. Hidrologi

Pada dasarnya analisis hidrologi dianggap penting untuk mengetahui potensi sumber air tanah, yang nantinya dijadikan acuan dalam arah pengembangan kawasan wisata. Pada lokasi penelitian terdapat potensi sumber air tanah dan air permukaan sehingga sumber air ini mempunyai manfaat yang besar untuk mempertimbangkan penyediaan kebutuhan air bersih bagi masyarakat disekitar kawasan maupun pengunjung Kawasan Wisata Pantai Pa'badilang.

4. Penggunaan Lahan

Untuk melakukan pengembangan atau perencanaan suatu kawasan, maka penggunaan lahan merupakan hal yang sangat penting untuk dilakukan analisis, dimana dengan melakukan proses analisis penggunaan lahan maka dapat diketahui lahan-lahan mana yang mana sesuai untuk pengembangan suatu kawasan itu sendiri.



D. Analisis Pengembangan Potensi Kawasan Wisata Pantai Pa'badilang

Adapun untuk mengetahui sejauh manapotensi wisata yang dimiliki oleh kawasan wisata Pantai Pa'badilang maka untuk mengetahuinya akan diuraikan dalam bentuk parameter potensi wisata. Adapun parameter yang digunakan dalam pengembangan potensi wisata dapat dilihat pada tabel 6:

Tabel 6. Parameter Potensi Kawasan Wisata Pantai Pa'badilang

No	Parameter Potensi Objek	Kriteria Penilaian			Nilai	Bobot (%)	Skoring
		5	3	1			
1	a. Hidrologi	Kualitas air jernih, baik dan tidak bau.	Kualitas air terasa payau akan tetapi tidak bau	Kualitas air tidak jernih,terasa payau, dan terasa bau	3	20	$3 \times 0,2 = 0,6$
	b. Pantai	Kebersihan pantai sangat bersih dan jenis ombak kecil.	Kebersihan pantai kurang bersih dan jenis ombak sedang	Kebersihan pantai kotor dan jenis ombak besar	3	20	$3 \times 0,2 = 0,6$
	c. Tata Guna Lahan	Memiliki daya dukung lahan	Kurang memiliki daya dukung lahan	Tidak memiliki daya dukung lahan	5	20	$5 \times 0,2 = 1$
2	Aksesibilitas dan kesinergian antar objek	Terjangkau semua jenis alat transportasi, terkait antara objek lain	Terjangkau jenis tertentu, hanya objek pelengkap dalam rute perjalanan wisata	Jalan kaki, tidak terkait dengan objek lain	5	20	$5 \times 0,2 = 1$
Jumlah							3,2

Sumber: Hasil Analisis 2012

Untuk itu digunakan metode pembobotan yang didasarkan pada kondisi eksisting pada kawasan ini. Sebagaimana telah diuraikan diatas, dengan menggunakan komponen penunjang yang diukur dengan parameter yang berpegang pada indeks bobot, lebih jelasnya dapat dilihat pada tabel 7 berikut:

Tabel 7. Standar Indeks Bobot Kualitatif dan Kuantitatif

Berdasarkan Parameter Potensi Kawasan Wisata Pantai Pa'badilang

No.	Tingkat Kualitatif	Tingkat Kuantitatif
(1)	(2)	(3)
1.	Baik	> 3-5
2.	Sedang	> 1-3
3.	Buruk	1

Sumber: Dalam Sumaatmaja : 175

Berdasarkan analisis pembobotan diatas, maka dapat diketahui hasil pembobotan berada pada level >3-5 dengan jumlah scoring 3,8 yang berindikasikan bahwa potensi lahan yang dimiliki adalah baik untuk pengembangan kawasan wisata, sehingga ke depannya memiliki prospek yang cerah.

Dalam mengembangkan suatu kawasan wisata maka perlu dibuat zona kawasan yang masing-masing mempunyai fungsi tersendiri yang didasarkan pada potensi masing-masing kawasan, kriteria penilaian didalam pembagian lokasi pengembangan yang perlu diperhatikan adalah sebagai berikut:

1. Lokasi dimana objek berada, jarak pencapaian ke lokasi pengembangan dapat dicapai dengan mudah.
2. Daya dukung lahan.
3. Ketersediaan lahan untuk peruntukan fasilitas penunjang kegiatan wisata.

4. Kecenderungan kunjungan wisata.

Dengan pengembangan kawasan wisata Pantai Pa'badilang, maka konsep pengembangan dapat dibedakan menjadi 3 zona kawasan, yaitu:

a. Kawasan Pelayanan

Merupakan kawasan yang diperuntukkan untuk kawasan terbuka, yang memiliki kondisi eksisting seperti:

- 1) Dekat Pintu Gerbang.
- 2) Lahan kosong relatif masih sangat luas.
- 3) Banyak terdapat pohon pelindung.

b. Kawasan Inti

Berada pada pusat kawasan yakni pusat kegiatan wisata, dimana memiliki kondisi eksisting seperti:

- 1) Memiliki view/pandangan yang indah sehingga sangat cocok untuk melihat sunset.
- 2) Terdapat pemukiman nelayan yang telah tertata dengan baik dengan model rumah panggung tradisional.
- 3) Daerah ini sering digunakan masyarakat sekitar untuk penyelenggaraan upacara adat.
- 4) Masih tersedianya lahan kosong untuk pengembangan fasilitas.
- 5) Terdapat pohon rindang yang berhadapan dengan pantai.



c. Kawasan Penyangga

Kawasan ini mempunyai kondisi eksisting seperti:

- 1) Memiliki pemandangan alam yang indah.
- 2) Terdapat pemukiman nelayan tradisional.

Guna lebih meningkatkan kunjungan wisatawan maka diharapkan setelah melihat potensi dari tiap – tiap zona yang akan menjadi dasar dalam menentukan arahan pengembangannya. Pengembangan dari setiap zona dapat diketahui sebagai berikut:

a. Pengembangan Kawasan Pelayanan

Kawasan ini dalam pengembangannya dikhususkan untuk para pengelola kawasan wisata Pantai Pa'badilang, dimana kawasan ini meliputi:

- 1) Kantor pengelola berguna untuk pengelolaan berbagai administrasi yang berhubungan dengan potensi kawasan wisata Pantai Pa'badilang.
- 2) Pintu gerbang merupakan pembayaran distribusi bagi setiap pengunjung yang ingin masuk ke kawasan wisata Pantai Pa'badilang.
- 3) Pos penjagaan sebagai sarana keamanan bagi para wisatawan/pengunjung.
- 4) Area parkir kendaraan wisatawan/pengunjung.
- 5) Fasilitas kesehatan.

b. Pengembangan Kawasan Inti

Pada kawasan ini pengembangannya diperuntukkan sebagai daerah pusat kegiatan wisata diantaranya:

- 1) Permandian pantai.
- 2) Penempatan kios/souvenir shop.
- 3) Sarana rekreasi kawasan seperti tempat bermain, pondok peristirahatan dan fasilitas perdagangan.
- 4) Wisma yang bermanfaat sebagai tempat menginap bagi wisatawan yang mengadakan kegiatan studi atau sekedar ingin melepas lelah.
- 5) MCK.
- 6) Fasilitas peribadatan yang diperuntukkan bagi pengunjung yang ingin beribadah.

Pembagian zona kawasan ditetapkan agar manusia tidak merusak sumberdaya alam yang ada sebagaimana firman Allah dalam Q.S. Ruum/30: 41 yang berbunyi:

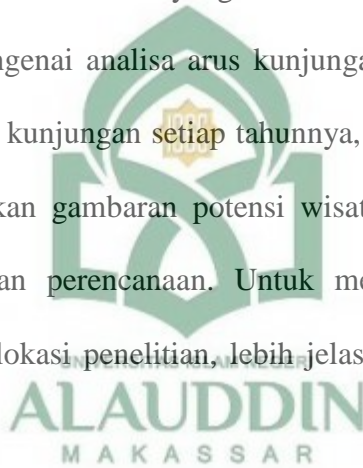


Terjemahan telah nampak kerusakan di darat dan di laut disebabkan karena perbuatan tangan manusia, supaya Allah merasakan kepada mereka sebahagian dari (akibat) perbuatan mereka, agar mereka kembali (ke jalan yang benar).

E. Analisis Kunjungan Wisatawan

Dalam pengembangan suatu kawasan wisata, potensi wisatawan atau pengunjung dapat dijadikan parameter dalam perencanaan pengembangan suatu kawasan wisata. Gambaran potensi pengunjung yang berkunjung ke lokasi perencanaan diharapkan dapat menjadi suatu masukan yang cukup berarti dalam pengembangan kepariwisataan di masa yang akandatang.

Pembahasan mengenai analisa arus kunjungan wisatawan dalam penelitian ini akan ditinjau dari data kunjungan setiap tahunnya, mulai dari tahun 2012 – 2014, sehingga dapat memberikan gambaran potensi wisatawan atau pengunjung secara menyeluruh pada kawasan perencanaan. Untuk mengetahui perkembangan arus kunjungan wisatawan di lokasi penelitian, lebih jelasnya pada di lihat pada tabel 8 berikut:



Tabel 8. Jumlah Pengunjung Pada Kawasan Wisata Pantai Pa'badilang

Kecamatan Bontomatene Tahun 2012 – 2014

No	Tahun	Jumlah Wisatawan/Pengunjung Pantai Pa'badilang	Pertumbuhan
1	2012	1129	-
2	2013	2635	106
3	2014	2735	120
Jumlah		20.803	322

Sumber: Kantor Pariwisata Dan Kebudayaan Kab. Selayar

Berdasarkan Tabel 8 menunjukkan bahwa perkembangan wisatawan dari tahun 2012 – 2014 sebesar 322 jiwa namun jumlah wisatawan ini boleh dikatakan sangat sedikit bila dibandingkan pada awal pembangunan Pantai Pa'badilang sebagai daerah wisata di Kabupaten Selayar. Hal ini disebabkan karena kurangnya sarana dan prasarana yang tersedia di kawasan wisata Pantai Pa'badilang.

F. Analisis Kebutuhan Prasarana dan Sarana Kepariwisataan Kawasan Wisata Pantai Pa'badilang

1. Analisis Prasarana Wisata Pantai Pa'badilang

a. Jaringan Jalan

Jaringan jalan menuju dan yang menghubungkan antara Pantai Pa'badilang dengan wilayah sekitarnya pada saat ini kurang baik dengan kondisi sebagian sudah merupakan jalan aspal, jalan pengerasan dan berlubang, sehingga untuk mendukung pengembangan Pantai Pa'badilang sebagai kawasan wisata tidak merupakan suatu masalah bagi wisatawan untuk berkunjung dan melakukan aktifitasnya. Akan tetapi yang menjadi permasalahan saat ini kondisi jalan yang terdapat di lokasi Pantai Pa'badilang, sebagai salah satu kawasan wisata yang ada di Kecamatan Bontomatene Kabupaten Selayar, maka kebutuhan jaringan jalan pada

kawasan wisata Pantai Pa'badilang berupa peningkatan pelayanan jasa melalui perbaikan sistem jaringan jalan untuk meningkatkan aksesibilitas antar kawasan dengan mengasumsi pada perbaikan jaringan jalan yang rusak serta peningkatan kualitas jalan.

b. Jaringan Air Bersih

Kebutuhan akan air bersih mutlak diperlukan dalam pengembangan kepariwisataan di kawasan wisata Pantai Pa'badilang. Dalam memenuhi kebutuhan air bersih, kawasan wisata Pantai Pa'badilang masih menggunakan air bersih yang bersumber dari sumur dengan kualitas air terasa payau dalam menunjang aktifitas di kawasan wisata Pantai Pa'badilang.

Jadi untuk pengembangannya kebutuhan air bersih harus disesuaikan dengan jumlah wisatawan yang datang berdasarkan standar kebutuhan air bersih adalah 60 liter/hari (Fandeli Chafid, 2001). Dengan menyediakan dan meningkatkan suplay air bersih dari PDAM dan menampung dengan hidran umum untuk keperluan wisatawan dan disesuaikan dengan kebutuhan masing-masing fasilitas yang akan dikembangkan serta membuat perpipaan untuk distribusi air ke rumah penduduk yang berada di sekitar kawasan wisata Pantai Pa'badilang.

c. Jaringan Listrik

Jaringan listrik merupakan salah satu prasarana yang sangat mendukung aktifitas kepariwisataan, dan untuk jaringan listrik di kawasan

wisata Pantai Pa'badilang belum terlayani, dimana jaringan listrik tersebut selain dimanfaatkan oleh kawasan wisata Pantai Pa'badilang dalam menjalankan aktifitasnya di sektor kepariwisataan.

d. Jaringan Telekomunikasi

Untuk jaringan telekomunikasi khususnya berupa telepon, saat ini belum mampu melayani kebutuhan masyarakat di sekitar kawasan wisata Pantai Pa'badilang, dimana pada umumnya masyarakat maupun wisatawan dalam melakukan komunikasi menggunakan jaringan telepon seluler, sehingga untuk kedepannya dalam mengantisipasi pengembangan Pantai Pa'badilang sebagai salah satu kawasan wisata di kecamatan Bontomatene Kabupaten Selayar, maka kebutuhan akan jaringan telekomunikasi akan menjadi sangat penting sehingga dibutuhkan pengadaan jaringan telekomunikasi di kawasan wisata Pantai Pa'badilang, dimana ini juga merupakan salah satu prasarana penunjang yang juga memiliki peranan yang cukup penting dalam menunjang kegiatan kepariwisataan.

e. Jaringan Drainase

Peranan dari drainase di suatu kawasan sangatlah penting, yaitu untuk mengalirkan air limbah ataupun air genangan yang biasanya terjadi di suatu daerah. Untuk di kawasan wisata Pantai Pa'badilang, kondisi drainasenya yang ada masih berupa drainase alam berupa parit dari tanah karena letaknya yang dekat dengan pantai sehingga arus pembuangannya menuju ke pantai dan umumnya belum berfungsi dengan baik hal ini

disebabkan oleh kurangnya kesadaran dan partisipasi masyarakat, sehingga pada saat musim hujan drainase tersebut belum mampu mengalirkan air sebagaimana mestinya, dan untuk mengantisipasi pengembangan kawasan wisata Pantai Pa'badilang sebagai salah satu kawasan wisata di kecamatan Bontomatene Kabupaten Selayar, maka kebutuhan jaringan drainase pada kawasan wisata Pantai Pa'badilang berupa peningkatan kualitas dari kondisi drainase yang ada sebagai saluran pembuangan air hujan maupun air limbah. Pembangunan drainase permanen terbuat dari bahan semen maupun beton serta pemeliharaan kondisi jaringan drainase sehingga aliran air buangan pada saluran drainase dapat berjalan dengan sebagaimana mestinya dengan tidak membuang sampah pada saluran drainase.

f. Jaringan Persampahan

Untuk sistem pengelolaan persampahan, masyarakat yang bermukim dan berusaha (sektor pariwisata) di sekitar kawasan wisata Pantai Pa'badilang sudah terdapatnya tempat sampah di lokasi wisata tersebut.

Pengelolaan persampahan dapat dilakukan oleh pengelola objek wisata dengan mempersiapkan lahan kosong untuk pembuangan akhir sampah dari TPS, sedangkan untuk pengangkutan dari tong-tong sampah maupun gerobak sampah dapat dilakukan oleh pihak pengelola objek wisata Pantai Pa'badilang dengan dibantu oleh masyarakat sekitar objek wisata.

Untuk lebih jelasnya mengenai kebutuhan prasarana penunjang wisata di Kawasan wisata Pantai Pa'badilang, maka dapat dilihat pada Tabel 8:

Tabel 9. Analisis Kebutuhan Prasarana Penunjang Wisata Pantai Pa'badilang

Prasarana Penunjang	Prospek Pengembangan Prasarana
(1)	(2)
Jaringan Jalan	Untuk menunjang aktifitas kepariwisataan di kawasan wisata Pantai Pa'badilang, maka pengembangan jaringan jalan dibutuhkan peningkatan pelayanan jasa melalui perbaikan sistem jaringan jalan untuk meningkatkan aksesibilitas antar kawasan dengan mengasumsi pada perbaikan jalan yang rusak.
Jaringan Listrik	Jaringan listrik untuk kapasitas terpasang dilokasi tersebut yaitu dengan kapasitas 450-900 watt sehingga untuk kedepannya dibutuhkan peningkatan baik dari segi kuantitas maupun kualitas
Jaringan Telepon	Untuk menunjang aktifitas wisata, maka prospek pengembangan jaringan telepon perlu dilakukan hal ini agar dapat memberikan kelancaran dalam berkomunikasi
Jaringan Air Bersih	Dalam menunjang kegiatan kepariwisataan khususnya di Pantai Pa'badilang, maka untuk pengembangan jaringan air bersih dibutuhkan peningkatan bagi dari segi kualitas maupun kuantitas
Jaringan Drainase	Kondisi jaringan drainase saat ini tidak dapat berfungsi dengan baik, sehingga untuk pengembangan jaringan drainase, maka perlu dilakukan perbaikan kondisi fisik sehingga drainase tersebut nantinya dapat berfungsi dengan baik
Jaringan Persampahan	Dengan sistem pengelolaan persampahan yang masih menggunakan cara tradisional, maka untuk prospek pengembangan ke depan, maka dibutuhkan pengadaan wadah-wadah persampahan guna dapat menampung sampah yang dihasilkan oleh para wisatawan maupun masyarakat sekitar kawasan

Sumber: Hasil Analisis 2014

2. Analisis Sarana Wisata Pantai Pa'badilang

a. Akomodasi

Akomodasi merupakan salah satu faktor penunjang dalam bidang kepariwisataan, dimana dengan ketersediaan akomodasi sebagai tempat peristirahatan tersebut selain dapat memberi kemudahan bagi para wisatawan untuk melakukan aktifitasnya juga dapat menarik wisatawan untuk berkunjung ke lokasi wisata itu sendiri.

Akomodasi untuk tempat peristirahatan saat ini belum tersedia di kawasan wisata Pantai Pa'badilang sehingga belum mampu melayani kebutuhan para wisatawan yang ingin beristirahat ataupun menginap di kawasan wisata Pantai Pa'badilang, sehingga untuk mendukung kawasan wisata Pantai Pa'badilang sebagai salah satu kawasan wisata, maka untuk kedepannya dibutuhkan pengadaan tempat akomodasi agar dapat menjadi salah satu faktor penarik wisatawan untuk melakukan aktifitas.

b. Jasa Pangan

Untuk sarana jasa pangan berupa warung/rumah makan yang ada di Pantai Pa'badilang pada saat ini belum mampu melayani kebutuhan wisatawan yang datang berkunjung, sehingga ke depannya perlu pengadaan

sarana jasa pangan berupa rumah makan agar dapat menunjang kegiatan kepariwisataan di Kawasan wisata Pantai Pa'badilang.

Mengenai klasifikasi jumlah kapasitas kursi untuk setiap jenis tempat makan tidak ada ketentuan khusus, oleh sebab itu studi ini akan menggunakan klasifikasi jenis tempat makan yang ada di wilayah studi yaitu: restoran, kafe, dan kios/warung makan. Jumlah kursi untuk masing – masing jenis tempat makan berdasarkan Dinas Pariwisata provinsi Sulawesi Selatan yaitu restoran jumlah kursi 36-50 kursi, kafe jumlah kursi 24-36 kursi, dan kios / warung makan jumlah kursi 12-24 kursi.

Berdasarkan jumlah kursi yang dibutuhkan maka Fasilitas jasa pangan yang perlu dibangun dalam pengembangan kawasan ini berupa warung makan.

c. Tempat parkir

Untuk saat ini sarana perparkiran pada lokasi kawasan wisata Pantai Pa'badilang belum ada sehingga para wisatawan/pengunjung memanfaatkan badan jalan sebagai tempat parkir sehingga mengganggu aktifitas pengunjung/wisatawan lainnya. Untuk mengantisipasi hal tersebut perlu disediakan tempat parkir dan sebaiknya ditempatkan diluar kawasan inti objek, sehingga tidak mengganggu aktifitas pengunjung/wisatawan.

Kebutuhan ruang parkir yang diperhitungkan dalam studi ini adalah ruang parkir kegiatan wisata. Penyediaan ruang parkir berbeda-beda untuk jenis fasilitas wisata. Satuan ruang parkir (srp) adalah tempat parkir untuk

satu kendaraan. Menurut standar yang ditetapkan (Lawson dan Boud-Bovy, 1998 : 40), minimal 1 srp pada setiap 3-5 meja (asumsi 1meja = 4 kursi) dan 2-4 kamar di hotel.

d. Gasebo

Selain akomodasi dan rumah makan, gasebo juga merupakan salah satu sarana penunjang wisata yang sangat penting, dimana gasebo juga dapat dimanfaatkan sebagai tempat peristirahatan para wisatawan setelah melakukan aktifitasnya.

Ketersediaan gasebo di Pantai Pa'badilang saat ini sudah mampu melayani kebutuhan wisatawan yang datang berkunjung, ini dapat dilihat dari jumlahnya yaitu sebanyak 35 unit yang berada di sepanjang Pantai Pa'badilang akan tetapi sebagian kondisi gasebo sudah tidak dapat digunakan, dan untuk mengantisipasi meningkatnya jumlah wisatawan yang akan berkunjung ke lokasi wisata Pantai Pa'badilang, maka kedepannya perlu adanya perbaikan baik dari segi kualitas agar sarana tersebut dapat menunjang kegiatan kepariwisataan di Pantai Pa'badilang.

e. MCK

Jumlah sarana penunjang wisata berupa MCK yang ada di pantai Pa'badilang yaitu 1 unit, dengan kondisi yang tidak terawat sehingga MCK tersebut untuk saat ini belum dimanfaatkan baik oleh wisatawan yang berkunjung maupun masyarakat yang bermukim di sekitar kawasan wisata

Pantai Pa'badilang, maka kebutuhan sarana penunjang berupa MCK perlu perbaikan dari segi kuantitas maupun kualitas guna menunjang Pantai Pa'badilang sebagai kawasan wisata.

f. Fasilitas Peribadatan

Untuk sarana fasilitas peribadatan yang ada pada kawasan wisata Pantai Pa'badilang dapat kita lihat dari jumlah wisatawan maupun masyarakat yang bermukim di sekitar kawasan sehingga fasilitas tersebut dapat memenuhi kebutuhan wisatawan maupun masyarakat sekitar. Bila dilihat dari jumlah wisatawan maupun masyarakat sekitar yang mayoritas beragama Islam, maka fasilitas peribadatan yang ada pada kawasan wisata Pantai Pa'badilang adalah 1 unit Mushallah. Dilihat juga dari jumlah pengunjung tahun 2014 sebanyak 2735 jiwa. Sehingga sampai saat ini fasilitas peribadatan pada kawasan wisata Pantai Pa'badilang tidak perlu ada penambahan. Begitupula dengan kondisi bangunannya yang cukup baik serta letaknya yang mudah dijangkau oleh masyarakat setempat.

g. Fasilitas Kesehatan

Fasilitas kesehatan merupakan fasilitas yang sangat penting, karena kemampuan manusia untuk melakukan aktifitasnya sangat berpengaruh pada kondisi kesehatannya. Seiring dengan hal tersebut maka fasilitas kesehatan sangat dibutuhkan. Namun dilihat dari jumlah wisatawan maupun masyarakat sekitar kawasan wisata Pantai Pa'badilang yang tidak mencukupi

untuk pengadaan suatu fasilitas kesehatan, karena dilihat dari penduduk pendukung untuk suatu balai pengobatan sebanyak 3.000 penduduk. Namun dalam kawasan wisata Pantai Pa'badilang belum terdapatnya fasilitas kesehatan agar sarana tersebut dapat menunjang kegiatan kepariwisataan di Pantai Pa'badilang.

h. Kantor Pengelola

Sarana penunjang wisata berupa kantor pengelola yang ada di kawasan wisata Pantai Pa'badilang kondisinya tidak terawat selain itu sistem pengelolaan kurang baik dan tidak terpadu sehingga kantor pengelola tersebut untuk saat ini belum dimaksimalkan dengan baik, sehingga kedepannya perlu adanya perbaikan baik dari segi kualitas maupun dari segi pelayanannya agar sarana tersebut dapat menunjang kegiatan kepariwisataan di Pantai Pa'badilang.

i. Souvenir Shop (Toko Kerajinan Tangan)

Untuk saat ini sarana souvenir shop (kerajinan Tangan) belum ada sehingga untuk kedepannya perlu pengadaan toko kerajinan tangan atau biasa disebut souvenir shop disekitar kawasan. Hal ini dimaksudkan agar ciri Kabupaten Selayar sebagai daerah tujuan wisata umumnya dan Pantai Pa'badilang khususnya bisa dikenal seperti daerah lainnya.

Standar terhadap unit komersial seperti tempat – tempat belanja, bervariasi antara 50 – 90 m² dengan rata – rata 90 – 100 m². Beberapa pertokoan dapat terkumpul di satu lokasi dalam satu manajemen terpusat,

misalnya seperti pertokoan di mall. Sangat baik untuk menempatkan toko – toko yang menjual makanan dan perlengkapan lain diletakkan bersebelahan sebagai upaya menciptakan minat pengunjung untuk membeli barang – barang yang dijual (Lawson dan Boud-Bovy, 1998 : 35).

Untuk lebih jelasnya mengenai kebutuhan sarana penunjang wisata di Pantai Pa'badilang Maka dapat dilihat pada Tabel 10

Tabel 10. Analisis Kebutuhan Sarana Penunjang Wisata Pantai Pa'badilang

Sarana Penunjang	Jumlah (<i>unit</i>)	Deskriptif
(1)	(2)	(3)
Akomodasi	1	Sebagai tempat sarana peristirahatan yang memungkinkan wisatawan untuk menikmati keindahan alam Pantai Pa'badilang setelah melakukan berbagai macam aktifitas
Lahan Parkir	1	Berfungsi sebagai sarana tempat parkir kendaraan bagi pengunjung/wisatawan
Gazebo	35	Taman hijau di daerah kawasan Pantai Pa'badilang bagi wisatawan untuk beristirahat dengan sejuk sambil menikmati matahari terbit atau terbenam serat dapat digunakan untuk bersantai ria
MCK	5	Sarana ini digunakan pengunjung sebagai tempat mengganti pakaiaan, membersihkan diri saat selesai berenang di pantai ataupun untuk buang air dan lain sebagainya
Mesjid	1	Sarana ini digunakan pengunjung maupun masyarakat sekitar untuk melaksanakan ibadah
Kantor Pengelola	1	Merupakan sarana pelayanan wisatawan
Pos Penjagaan	1	Merupakan sarana keamanan bagi pengunjung/wisatawan
Pintu Gerbang	1	pembayaran distribusi bagi setiap pengunjung yang ingin masuk ke kawasan wisata Pantai Pa'badilang

Sumber: Hasil Analisis 2012

G. Analisis SWOT Strategi pemanfaatan Ruang Kawasan Wisata Pantai Pa'badilang Dalam Pengembangan Prasarana dan Sarana Wisata

Dalam pemanfaatan ruang kawasan wisata Pantai Pa'badilang dalam pengembangan sarana dan prasarana wisata dibutuhkan analisis yang mampu menguraikan secara keseluruhan dari aspek – aspek yang terkait secara sistematis. Oleh karena itu, di dalam menganalisis strategi pemanfaatan ruang kawasan wisata Pantai Pa'badilang dalam pengembangan sarana dan prasarana menggunakan analisis SWOT.

Berdasarkan data eksisting dan kondisi yang ditemukan di lokasi, maka terdapat dua faktor utama yaitu faktor internal yang mencakup kekuatan (strengths) dan kelemahan (weaknesses) dan faktor eksternal yang mencakup peluang (opportunities) dan ancaman (threats). Dalam penjelasannya sebagai berikut:

1. Faktor Internal

a. Kekuatan (strengths)

Dalam pemanfaatan ruang kawasan wisata Pantai Pa'badilang dalam pengembangan sarana dan prasarana wisata, memiliki keunggulan atau kekuatan yang dapat menjadi faktor penentu antara lain:

1) Aksesibilitas lancar

Tingkat aksesibilitas menuju kawasan wisata Pantai Pa'badilang sudah sangat baik, hal ini dapat dilihat dari kondisi jalan yang sebagian sudah beraspal



dan dapat dijangkau dengan menggunakan kendaraan roda dua maupun roda empat ataupun jenis kendaraan lainnya.

2) Sebagai wisata alternatif yang strategis

Kondisi lokasi yang strategis dan dekat dengan pusat kota seharusnya dapat dimaksimalkan apabila dapat dikembangkan dengan baik sebagai wisata alternatif khususnya bagi masyarakat menengah ke bawah.

3) Memiliki ketersediaan lahan yang cukup untuk pengembangan

Di kawasan wisata Pantai Pa'badilang terdapat lahan yang cukup dibangun sehingga dapat memungkinkan untuk pengembangan sarana dan prasarana yang berpengaruh dalam aktifitas masyarakat maupun kepariwisataan.

b. Kelemahan (weaknesses)

Dalam pemanfaatan ruang kawasan wisata Pantai Pa'badilang dalam pengembangan sarana dan prasarana wisata, selain memiliki keunggulan atau kekuatan ada pula yang menjadi faktor penentu yaitu kelemahan atau kekurangan yang dapat menjadi penghambat pengembangan sarana dan prasarana, ada beberapa faktor kelemahan yaitu meliputi:

1) Fasilitas sarana dan prasarana masih kurang memadai dan tak terpelihara

Fasilitas yang ada di kawasan wisata Pantai Pa'badilang sebagian telah rusak sebab tidak terurus, seperti pada area umum. Meskipun terdapat fasilitas seperti MCK, dan warung, tetapi kondisinya tidak layak dan tidak teratur dalam penempatannya.

2) Sistem pengelolaan yang kurang baik dan terpadu

Sistem pengelolaan yang kurang baik dapat terlihat secara kasat mata. Mulai dari kondisi bangunan yang tidak terurus dengan baik, sistem yang tidak jelas, sehingga terkesan hanya seadanya tanpa adanya koordinasi antar pihak yang terkait.

3) Kebersihan lingkungan tidak terjaga

Salah satu syarat utama dalam pengelolaan daerah wisata adalah kebersihannya. Namun kesan pertama yang ada di Pantai Pa'badilang adalah daerah kumuh dengan banyaknya sampah yang tidak pada tempatnya.

4) Status kepemilikan lahan oleh Masyarakat

Karena status lahan merupakan milik perorangan/swasta menjadikan proses pembangunan di kawasan wisata Pantai Pa'badilang menjadi sulit.

2. Faktor Eksternal

a. Peluang (opportunities)

Sebagai faktor yang memungkinkan dalam pemanfaatan kawasan wisata Pantai Pa'badilang dalam pengembangan sarana dan prasarana wisata, adapun beberapa faktor peluang yaitu meliputi:

- 1) Adanya atraksi wisata budaya yang dapat dikembangkan untuk menunjang wisata pantai.
- 2) Adanya keinginan pemerintah untuk mengembangkan kawasan wisata Pantai Pa'badilang melalui pengembangan sarana dan prasarana wisata.

3) Adanya investor yang tertarik menanamkan modal.

Lokasi strategis yang prospektif di daerah penyangga ibu kota kabupaten Selayar mengundang minat adanya investor untuk menanamkan modalnya dan menjadikan Pantai Pa'badilang sebagai kawasan wisata Pantai Unggulan di kabupaten Selayar. Hal ini menjadikan prospek perkembangan Pantai Pa'badilang meningkat.

4) Kebutuhan masyarakat.

Dengan bertambahnya penduduk bertambah pula kebutuhan wisata/hiburan, terlebih bagi mereka yang tergolong kelas menengah atas.

b. Ancaman (threat)

Sebagai faktor eksternal, terdapat faktor ancaman yang dapat ditemukan dan mempengaruhi pemanfaatan ruang kawasan wisata Pantai Pa'badilang dalam pengembangan sarana dan prasarana wisata antara lain:

1) Abrasi pantai yang terus meningkat

Salah satu penyebab kerusakan pada wilayah pesisir pantai adalah proses abrasi.

2) Panorama yang cukup menarik

Wisatawan memerlukan pemandangan dan panorama yang menarik dalam perjalanan menuju lokasi sehingga mereka tidak jenuh menempuh jarak yang cukup melelahkan. Oleh Karena itu zona hijau di sepanjang jalan menuju lokasi terdapat beraneka ragam pepohonan.

- 3) Perencanaan pengembangan sarana dan prasarana pariwisata tidak berbasis mitigasi bencana.

Tabel 11. Faktor-Faktor Strategi Internal Revitalisasi Kawasan Pantai Pa'badilang Sebagai Objek Wisata

No.	Faktor Strategi Internal Kekuatan (<i>Strengths</i>)	Bobot	Rating/ Nilai	Skor pembobotan
1	Tingginya perhatian pemerintah untuk pengembangan kawasan wisata Pa'badilang	20	2	40
2	Sebagai wisata alternatif yang strategis	40	4	160
3	Ketersediaan lahan yang cukup untuk pengembangan	40	3	120
Total Pembobotan		100		320

Sumber : Hasil Analisis SWOT Tahun 2014

Tabel 12. Faktor-Faktor Strategi Internal Revitalisasi Kawasan Pantai Pa'badilang Sebagai Objek Wisata

No.	Faktor Strategi Internal Kelemahan (<i>Weaknes</i>)	Bobot	Rating/ Nilai	Skor pembobotan
1	Fasilitas sarana dan prasarana masih kurang memadai dan tidak terpelihara	35	4	140
2	Kebersihan lingkungan tidak terjaga	30	2	60
3	Sistem Pengelolaan yang kurang baik	35	3	105
Total Pembobotan		100		305

Sumber : Hasil Analisis SWOT Tahun 2014

Dari hasil analisis di atas dapat ditarik kesimpulan yaitu Faktor-faktor internal dalam Revitalisasi kawasan pantai Pa'badilang sebagai objek wisata di Kec.Bontomatene Kab.Selayar.Faktor kekuatan (*Strenghts*) dengan jumlah skor

hasil perhitungan dari Bobot dan Riset/Nilai yaitu 320 sedangkan untuk Kelemahan (Weakness) dengan jumlah skor pembobotan adalah 305 maka hasil perhitungan dari kedua faktor tersebut yaitu $320 - 305 = 15$ (S-W)

Tabel 13. Faktor-Faktor Strategi Eksternal Revitalisasi Kawasan Pantai Pa'badilang Sebagai Objek Wisata

No.	Faktor Strategi Eksternal Peluang(<i>Opportunities</i>)	Bobot	Rating/ Nilai	Skor pembobotan
1	Investasi bagi investor	35	4	140
2	Kawasan Pa'badilang masuk ke dalam RIPPDA kab.Selayar sebagai kawasan objek wisata	35	3	105
3	Lokasi dekat dari kota,sehingga mudah dijangkau pengunjung.	30	2	60
Total Pembobotan		100		305

Sumber : Hasil Analisis SWOT Tahun 2014

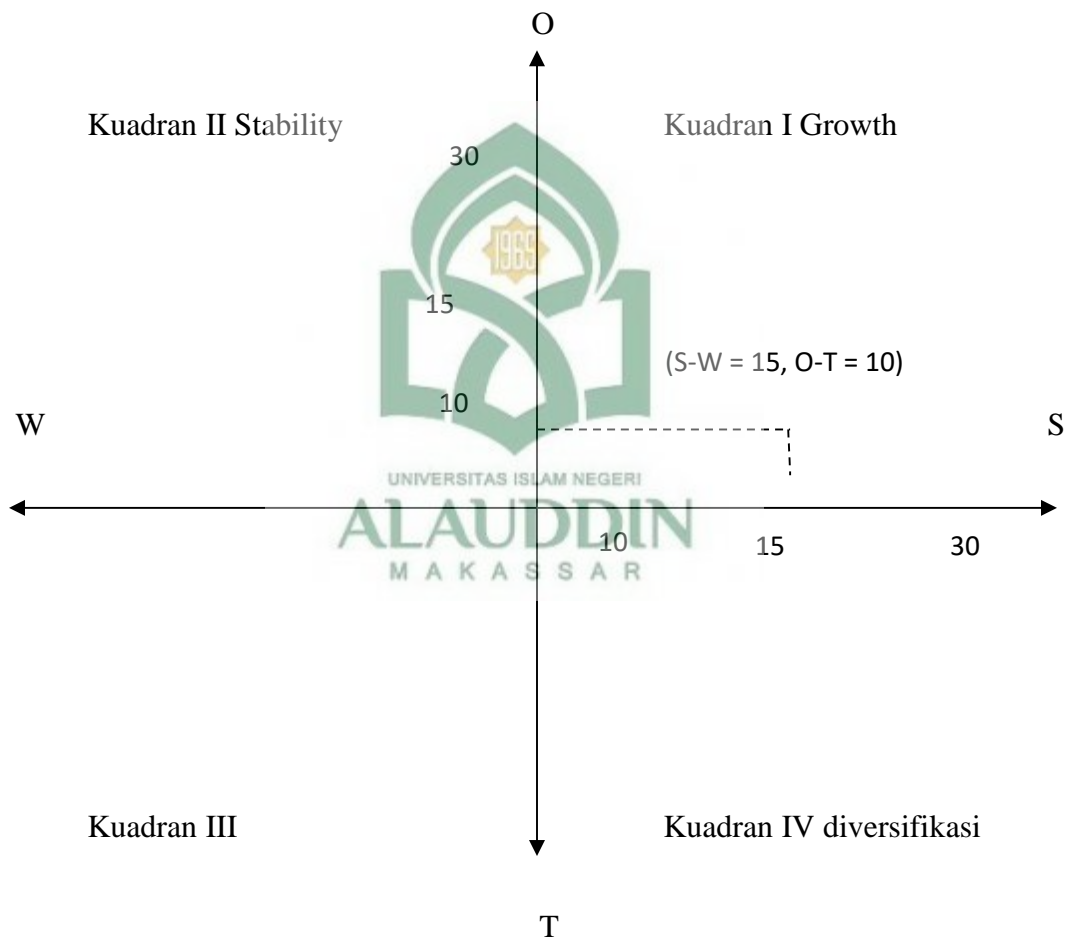
Tabel 14. Faktor-Faktor Strategi Eksternal Revitalisasi Kawasan Pantai Pa'badilang Sebagai Objek Wisata

No.	Faktor Strategi Eksternal Ancaman(<i>Threats</i>)	Bobot	Rating/ Nilai	Skor pembobotan
1	Kurangnya pemahaman masyarakat terhadap pengembangan pariwisata	30	4	120
2	Terjadi abrasi pantai yang dapat masuk kedalam daerah kawasan wisata pantai Pa'badilang	30	3	105
3	Terdapat objek wisata yang sama di daerah lain	40	2	70
Total Pembobotan		100		295

Sumber : Hasil Analisis SWOT Tahun 2014

Dari hasil analisis di atas, dapat ditarik kesimpulan yaitu faktor-faktor eksternal dalam Revitalisasi Kawasan Pantai Pa'badilang Sebagai Tempat Wisata di Kec. Bontomatene Kab. Selayar. Faktor peluang (*Opportunity*) dengan jumlah skor hasil perhitungan dari Bobot dan Riset/Nilai yaitu 305 sedangkan untuk Ancaman (*Threats*) dengan jumlah skor pembobotan adalah 295 maka hasil perhitungan dari kedua faktor tersebut yaitu $305 - 295 = 10$ (O-T)

Gambar 2. Kuadran Analisis SWOT



Dari grafik analisis SWOT di atas menunjukkan bahwa Revitalisasi kawasan pantai Pa'badilang sebagai objek wisata Kec.Bontomatene Kab.Selayar berada pada kuadran I Positif. Maka diharapkan bahwa strategi yang diberikan adalah strategi **S-O**.

Tabel 15. Matriks Analisis SWOT

		STRENGTHS (S) (Kekuatan)	WEAKNESS (W) (Kelemahan)
Eksternal	Internal	<ul style="list-style-type: none"> ▪ Tingginya perhatian pemerintah untuk pengembangan kawasan wisata Pa'badilang ▪ Sebagai wisata alternatif yang strategis ▪ Ketersediaan lahan yang cukup untuk pengembangan kawasan 	<ul style="list-style-type: none"> ▪ Fasilitas sarana dan prasarana masih kurang memadai dan tidak terpeliharanya ▪ Kebersihan lingkungan tidak terjaga ▪ Sistem pengelolaan yang kurang baik
	OPPORTUNITY (O) (Peluang)	STRATEGI S-O	STRATEGI W-O
	<ul style="list-style-type: none"> ▪ Investasi bagi investor ▪ Kawasan Pa'badilang masuk kedalam RIPDA Kab.Selayar sebagai kawasan objek wisata. ▪ Lokasi dekat dari kota sehingga mudah dijangkau pengunjung 	<ul style="list-style-type: none"> ▪ Pemerintah dan investor dapat bekerja sama dalam merevitalisasi kawasan objek wisata ▪ Mengoptimalkan potensi 	<ul style="list-style-type: none"> ▪ Pemerintah dan investor yang masuk dalam melakukan Rehabilitasi, Rekonstruksi, Renovasi, terhadap sarana yang ada di kawasan sebagai daya tarik kawasan wisata. ▪ Perlu diadakan kegiatan pemantauan (pengelolaan) terhadap kawasan wisata dan

	<p>kawasan wisata sebagai daya tarik kawasan wisata utama untuk pengunjung.</p> <ul style="list-style-type: none"> Perencanaan tapak kawasan wisata untuk mengoptimalkan lahan dalam upaya revitalisasi kawasan. 	<p>pembuatan pencegahan abrasi pantai.</p>
THREAT (T) (Ancaman)	STRATEGI S-T	STRATEGI W-T
<ul style="list-style-type: none"> Kurangnya pemahaman masyarakat terhadap pengembangan pariwisata Terjadi abrasi pantai yang dapat masuk kedalam daerah kawasan wisata Pa'badilang. 	<ul style="list-style-type: none"> Menjaga ekosistem di sekitar kawasan Menciptakan zona hijau di sepanjang jalan menuju kawasan Melakukan penataan yang efektif di kawasan wisata pantai Pa'badilang. 	<ul style="list-style-type: none"> Mengikut sertakan masyarakat dalam pengelolaan dan pengembangan kawasan Meningkatkan kualitas pelayanan dan keamanan pengunjung Menjaga kebersihan lingkungan

Sumber : Hasil Analisis SWOT Tahun 2014

Sesuai dari grafik analisis SWOT diatas menunjukkan bahwa Revitalisasi kawasan pantai Pa'badilang sebagai tempat wisata menggunakan Strategi S-O, maka diharapkan strategi yang digunakan, sebagai berikut:

- a. Pemerintah dan investor dapat bekerja sama dalam merevitalisasi kawasan objek wisata.
- b. Mengoptimalkan potensi kawasan wisata sebagai daya tarik kawasan wisata untuk pengunjung.
- c. Perencanaan tapak kawasan wisata untuk mengoptimalkan lahan dalam upaya revitalisasi kawasan.



BAB V

PENUTUP

A. Kesimpulan

Dari hasil analisis dan pembahasa nuntuk menjawab tujuan dari penelitian ini maka dapat ditarik kesimpulan sebagai berikut :

1. Faktor-faktor yang mempengaruhi menurunnya vitalitas kawasan wisata Pantai Pa'badilang sebagai tempat wisata,
 - a. Kondisi dan ketersediaan sarana dan prasarana
 - b. Kenyamanan
 - c. Promosi
2. Berdasarkan Hasil analisis yang telah dilakukan ada beberapa strategi yang dapat digunakan dalam upaya memvitalize kawasan wisata Pantai Pa'badilang sebagai tempat wisata, yaitu :
 - a. Pemerintah dan investor dapat bekerjasama dalam merevitalisasi kawasan objek wisata
 - b. Mengoptimalkan potensi kawasan wisata sebagai daya tarik kawasan wisata untuk pengunjung.
 - c. Perencanaan tapak kawasan wisata untuk mengoptimisasi lahan dalam upaya revitalisasi kawasan.

B. Saran

Berdasarkan hasil analisis, pembahasan serta kesimpulan, maka penelitian ini merekomendasikan beberapa hal sebagai saran dalam rangka pengembangan terminal agro di Kabupaten Selayar, yaitu :

1. Bagi Pemerintah Kabupaten Selayar perlunya segera dilakukan penyusunan rencana revitalisasi Kawasan Wisata Pantai untuk meningkatkan jumlah kunjungan wisata di Kawasan Wisata Pantai Pa'badilang.
2. Mengikut sertakan masyarakat sekitar dalam pengelolaan dan pengembangan kawasan wisata agar dapat menjaga lingkungan dalam kawasan.
3. Untuk penelitian selanjutnya, agar dapat melakukan penelitian terhadap analisis kebutuhan sarana dan prasarana penunjang kawasan wisata.



DAFTAR PUSTAKA

- Azwar, Safrijon. 2009. *Wisata Dalam Islam-Perspektif Islam Tentang Wisata*. Online
<http://tazkiyahpyk.blogspot.com/2009/06/wisata-dalam-islam.html> diakses pada
7 Februari 2014
- A.Yoeti, Oka. 2008. *Perencanaan dan Pengembangan Pariwisata*. Cet. 2. Jakarta:
Praditya Paramita
- Departemen Agama Republik Indonesia. 1989. *Al-Quran dan Terjemahan*. Surabaya:
Mahkota
- Dewiultraligh, **pengertian Revitalisasi**.<http://dewiultralight08.wordpress.com/2011/03/10/pengertian-revitalisasi/>
- Frans,N. Raymond. 2012. *Pengertian Sarana Kepariwisataaan Dan Prasarana
Kepariwisataaan*. Online
<http://rafansdetik.blogdetik.com/index.php/2012/05/06/pengertian-sarana-kepariwisataan-dan-prasarana-kepariwisataaan> diakses pada 17 juli 2013
- Rencana Tata Ruang Wilayah (RTRW) Kabupaten Takalar Tahun 2008-2028
- Raiutama. 2010. *Pariwisata Dalam Pandangan Islam dan Muslim*. Online
<http://tourismbali.wordpress.com/2010/11/09/pariwisata-dalam-pandangan-islam-dan-muslim> diakses tanggal 7 November 2013

S. Pendit, Nyoman. 2006. *Ilmu Pariwisata-Sebuah Pengantar Perdana*. Cet. 8.

Jakarta: Pradnya Paramita

Suwartono, Gamal. Dasar-Dasar Pariwisata. Cet. III: Yogyakarta: ANDI. 2001

Sherly, Andi. Arahan pengembangan kawasan wisata pantai Lagurada

Kecamatan Mappakasunggu Kab. Takalar. Makassar: Skripsi Universitas

45, 2007.

Undang-Undang No. 10 Tahun 2009 Tentang Kepariwisataan

vvhavgod, Analisis SWOT.

<http://vvhavgod.blogspot.com/2011/02/analisis->

[swot.html](http://vvhavgod.blogspot.com/2011/02/analisis-swot.html)

Wisnawa, I Made Bayu. 2012. *Pengertian Obyek dan Daya Tarik Wisata*. Online

<http://madebayu.blogspot.com/2012/02/pengertian-obyek-dan-daya-tarik->

[wisata.html](http://madebayu.blogspot.com/2012/02/pengertian-obyek-dan-daya-tarik-wisata.html) diakses pada 17 Juli 2013

Yusuf. Prospek Pengembangan Obyek Wisata Pantai Pasir Putih Kuri' Kabupaten

Maros Dari Segi Daya Tarik Wisata (ODTW). Makassar: Skripsi Universitas

45, 2007.