

**EVALUASI KETERSEDIAAN SARANA DAN PRASARANA PERTANIAN  
DALAM MENDUKUNG KETAHANAN PANGAN  
DI KECAMATAN ANREAPI KABUPATEN POLEWALI MANDAR**



**Skripsi**

Diajukan untuk Memenuhi Salah Satu Syarat Meraih Gelar  
Sarjana Teknik Jurusan Teknik Perencanaan Wilayah dan Kota  
pada Fakultas Sains dan Teknologi  
UIN Alauddin Makassar

UNIVERSITAS ISLAM NEGERI  
**ALAUDDIN**  
M A K A S S A R

Oleh

**MUSTABSIR.B**  
NIM. 60800110052

**JURUSAN TEKNIK PERENCANAAN WILAYAH DAN KOTA  
FAKULTAS SAINS DAN TEKNOLOGI  
UIN ALAUDDIN MAKASSAR  
2017**

## PERNYATAAN KEASLIAN SKRIPSI

Dengan penuh kesadaran, penyusun yang bertanda tangan di bawah ini menyatakan bahwa skripsi ini benar adalah hasil karya penyusun sendiri. Jika di kemudian hari terbukti bahwa ia merupakan duplikat, tiruan, plagiat, atau dibuat oleh orang lain, sebagian atau seluruhnya, maka skripsi dan gelar yang diperoleh karenanya batal demi hukum.

Samata-Gowa, 13 Agustus 2017

Penyusun,



MUSTABSIR B

NIM: 60800110052

UNIVERSITAS ISLAM NEGERI  
**ALAUDDIN**  
M A K A S S A R

## PERSETUJUAN SKRIPSI

Judul Skripsi : Evaluasi Ketersediaan Sarana Dan Prasarana Pertanian  
Dalam Mendukung Ketahanan Pangan Di Kecamatan  
Anreapi, Kabupaten Polewali Mandar

Nama Mahasiswa : Mustabsir


NIM : 60800110052

Jurusan : Teknik Perencanaan Wilayah dan Kota

Fakultas : Sains dan Teknologi

Disetujui Komisi Pembimbing

Pembimbing I



Dr. Ir. Hasan Hasyim, M.Si

Pembimbing II



Dr. Muhammad Anshar, S.Pt., M.Si

Mengetahui

Dekan Fakultas Sains dan Teknologi  
UIN Alauddin Makassar



Prof. Dr. H. ARIFUDDIN, M.Ag.  
NIP. 1969/205 199303 1 001

Ketua Jurusan Teknik Perencanaan Wilayah  
dan Kota



Dr. MUHAMMAD ANSHAR, S.Pt., M.Si  
NIP. 19760603 200212 1 005

## PENGESAHAN SKRIPSI

Skripsi yang berjudul, “Evaluasi Ketersediaan Sarana dan Prasana Pertanian dalam Mendukung Ketahanan Pangan di Kecamatan Anreapi Kabupaten Polewali Mandar” yang disusun oleh Mustabsir. B, NIM: 60800110052, mahasiswa Jurusan Teknik Perencanaan Wilayah dan Kota pada Fakultas Sains dan Teknologi UIN Alauddin Makassar, telah diuji dan dipertahankan dalam sidang *munaqasyah* yang diselenggarakan pada hari Kamis, tanggal 22 Maret 2016 M, dinyatakan telah dapat diterima sebagai salah satu syarat untuk memperoleh gelar Sarjana Teknik dalam Ilmu Teknik Perencanaan Wilayah dan Kota, Jurusan Teknik Perencanaan Wilayah dan Kota.

Makassar, 22 Maret 2016 M  
13 Jumadil Akhir 1437 H

### DEWAN PENGUJI:

Ketua : Dr. Hj Wasilah, S.T., M.T  
Sekretaris : Henny Haerany, G, S.T., M.T  
Munaqisy I : Nursyam Aksa, S.T., M.Si, M.T  
Munaqisy II : Ir. Mahmuddin, M.Si  
Munaqisy III : Dr. M. Thahir Maloko, M.Hi  
Pembimbing I : Dr. Hasan Hasim, M.Si  
Pembimbing II : Dr. Muhammad Anshar, SPT., M.Si

(.....)

(.....)

(.....)

(.....)

(.....)

(.....)

Diketahui oleh:

✓ Dekan Fakultas Sains dan Teknologi  
✓ UIN Alauddin Makassar,

Prof. Dr. H/ Arifuddin, M.Ag  
NIP. 1969/205 199303 1 001

## KATA PENGANTAR

بِسْمِ اللَّهِ الرَّحْمَنِ الرَّحِيمِ

**Assalamu Alaikum Wr.Wb**

Syukur Alhamdulillah penulis panjatkan kehadiran Allah SWT, atas segala rahmat dan karunia-Nya sehingga dengan petunjuk-Nya penulis dapat menyelesaikan penulisan tugas akhir ini tepat pada waktunya dengan judul ***“Evaluasi Ketersediaan Sarana Dan Prasarana Pertanian Dalam Mendukung Ketahanan Pangan Di Kecamatan Anreapi Kabupaten Polewali Mandar”***.

Tugas Akhir ini merupakan salah satu syarat yang harus dipenuhi untuk memperoleh gelar Sarjana Strata Satu (S1) pada Fakultas Sains Dan Teknologi Jurusan Teknik Perencanaan Wilayah dan Kota Universitas Islam Negeri Alauddin Makassar.

Penulis menyadari bahwa betapa berat dan banyaknya halangan yang datang dalam proses penyelesaian tugas akhir ini, namun dengan bantuan, bimbingan, dan motivasi dari berbagai pihak, sehingga hambatan tersebut akhirnya dapat dilalui. Pada kesempatan ini pula tak lupa penulis menyampaikan terima kasih dan penghargaan setulusnya kepada :

1. Teristimewa untuk Ayahanda tercinta **Baharuddin** dan Ibunda tersayang **Sitti Nadrah** serta keluarga besar, makasih atas segala doa, bimbingan, nasehat, motivasi dan bantuan materi yang sangat besar yang tak dapat ananda ukur.

2. Bapak **Prof. Dr. H. A. Qadir Gassing, HT., MS** selaku rektor Universitas Islam Negeri Alauddin Makassar yang menjabat pada periode 2010-2015. Dan Bapak **Prof. Dr. Musafir Pababbari, M.Si** selaku rektor Universitas Islam Negeri Alauddin Makassar.
3. Bapak **Dr. Muhammad Khalifah Mustami, M.Pd** selaku Dekan Fakultas Sains dan Teknologi Universitas Islam Negeri Alauddin yang menjabat pada periode 2010-2015 dan Bapak **Prof. Dr. H. Arifuddin, M.Ag** selaku Dekan Fakultas Sains dan Teknologi Universitas Islam Negeri Alauddin beserta jajarannya.
4. Bapak **Jamaluddin Jahid, S.T, M.Si** selaku Ketua Jurusan Teknik Perencanaan Wilayah dan Kota UIN Alauddin yang menjabat pada periode 2006-2012, Bapak **Nur Syam AS, S.T., M.Si** selaku Ketua Jurusan Teknik Perencanaan Wilayah dan Kota UIN Alauddin yang menjabat pada periode 2012-2015, dan Bapak **Dr. Muhammad Anshar, S.Pt., M.Si** selaku Ketua Jurusan Teknik Perencanaan Wilayah dan Kota UIN Alauddin Makassar, sekaligus beliau semua menjadi Ayah kami di kampus yang tak henti-hentinya memberikan motivasi.
5. Bapak **Dr. Ir. Hasan Hasyim, M.Si** dan Bapak **Dr. Muhammad Anshar, S.Pt., M.Si** selaku pembimbing yang telah banyak meluangkan waktu dan memberikan pengarahan dan bimbingan selama penyusunan tugas akhir ini.
6. Bapak **Nursyam AS, ST.,M.Si**, Bapak **Ir. Mahmuddin, M.Si.** dan Bapak **Dr. M. Thahir Maloko, MHi** selaku penguji yang telah banyak memberikan masukan dan saran guna perbaikan tugas akhir ini.

7. Staf Administrasi Fakultas Sains dan Teknologi Universitas Islam Negeri Alauddin Makassar.
8. Pihak instansi pemerintah Kota Makassar yang telah banyak memberikan informasi dan data yang dibutuhkan selama penelitian.
9. Terkhusus buat sahabatku **Yogie, Fira dan Madan** yang telah memberikan warna dalam hidup ini semoga persahabatan kita kelak tetap terjaga.
10. Teman seperjuangan di Teknik Perencanaan Wilayah dan Kota Angkatan 2010 makasih untuk semua semoga kebersamaan kita akan menjadi cerita terindah. Terkhusus teman seperjuangan dalam menyelesaikan tugas akhir ini **Fathir Haq S.T., Iin Inayah S.T., Charis Sigit S.T., Muhaimin Bahar S.T., Zahid Nuhrkhalik S.T., Hilman Setiawan S.T., Ilham Irawan S.T., Putra Astaman S.T., Faisal, S.T., Muh. Fathurrahman S.T., Rais Amin S.T., Fadli Natsir S.T dan Admad Riefai Hatta S.T**
11. Teman dalam berbagi hal **Sity Chalida Syiah** yang selalu memberikan motivasi, bantuan dan waktunya kepada penulis, terimakasih untuk semuanya.
12. Semua pihak yang tidak dapat penulis sebutkan namanya satu persatu, yang telah banyak membantu dalam penyelesaian tugas akhir ini baik secara langsung maupun tidak langsung.

Akhir kata dengan segala kerendahan hati penulis menyadari bahwa hasil penulisan ini masih jauh dari kesempurnaan penulis mengharapkan kritikan dan

saran yang sifatnya membangun sehingga dapat mengarahkan kepada kesempurnaan dan penulis berharap dapat bermanfaat bagi semua pihak.

Samata-Gowa, Maret 2017

**MUSTABSIR. B**

---

**60800110052**





**ABSTRAK**

**Nama Penyusun : Mustabsir. B**  
**NIM : 60800110052**  
**Judul Skripsi : “ Evaluasi Ketersediaan Sarana Dan Prasarana Pertanian  
Dalam Mendukung Ketahanan Pangan Di Kecamatan  
Anreapi Kabupaten Polewali Mandar”**

---

Indonesia disebut Negara Agraris, karena kurang lebih 75% penduduknya hidup di pedesaan dan sebagian besar (54%) menggantungkan hidup dari sektor pertanian. Sektor pertanian telah menggerakkan perekonomian nasional, dan pada periode tahun 1980-1990 telah memberikan kontribusi utama dalam penurunan tingkat kemiskinan. Pada saat terjadi krisis ekonomi akhir tahun 1997 sektor pertanian mampu menyediakan lapangan kerja bagi tenaga kerja non pertanian yang kehilangan pekerjaan. Peranan sektor pertanian semakin kokoh dengan ditetapkannya revitalisasi pertanian sebagai prioritas pembangunan nasional dan sebagai landasan pembangunan ekonomi selanjutnya dalam rencana strategis pembangunan tahun 2005-2009..

Kondisi ketahanan pangan Indonesia pada saat ini semakin memburuk, dikarenakan beralih fungsinya lahan pertanian di Indonesia. pemerintah Indonesia seharusnya lebih sensitif terhadap kondisi ini, bukan hanya permasalahan lahan, seperti yang diposting FAO (*Food and Agriculture Organisation*), Indonesia berada di level serius dalam indeks kelaparan global. Hal ini diprediksi akan terus memburuk dengan terus bertambahnya jumlah penduduk di Indonesia. Di masa depan diprediksi akan terjadi kelangkaan pangan yang diakibatkan oleh beberapa hal seperti kerusakan lingkungan, konversi lahan, tingginya harga bahan bakar fosil, pemanasan iklim dan lain-lain.

***Kata Kunci : Evaluasi Ketersediaan Sarana Dan Prasarana Pertanian, Ketahanan Pangan***

## DAFTAR ISI

SAMPUL .....	i
KEASLIAN SKRIPSI .....	ii
PERSETUJUAN SKRIPSI .....	iii
PENGESAHAN SKRIPSI .....	iv
KATA PENGANTAR .....	v
ABSTRAK .....	ix
DAFTAR ISI .....	x
DAFTAR TABEL .....	xiv
DAFTAR GAMBAR .....	xvi
<b>BAB I PENDAHULUAN</b> .....	
A. Latar Belakang .....	1
B. Rumusan Masalah .....	8
C. Tujuan Penelitian .....	8
D. Saran .....	9
E. Manfaat .....	9
F. Ruang Lingkup Pembahasan .....	10
G. Sistematika Pembahasan .....	11
<b>BAB II TINJAUAN PUSTAKA</b> .....	
A. Pembangunan Wilayah .....	13
B. Pengembangan Kawasan .....	15
C. Perencanaan Sektor Pertanian .....	16
D. Pengertian Ketahanan Pangan .....	20
E. Subsistem Ketahanan Pangan .....	24

F. Sarana dan Prasarana Pertanian .....	40
G. Evaluasi.....	49
H. Lahan Produksi Pertanian .....	50
<b>BAB III METODOLOGI PENELITIAN .....</b>	
A. Lokasi dan Waktu Penelitian.....	53
B. Jenis dan Sumber Data .....	53
C. Metode dan Pengumpulan Data.....	56
D. Variabel Penelitian .....	57
E. Analisis Penelitian .....	58
F. Penentuan Populasi dan Sampel .....	65
G. Definisi Operasional.....	67
H. Kerangka Fikir.....	73
<b>BAB IV HASIL DAN PEMBAHASAN .....</b>	
A. Gambaran Umum Kabupaten Polewali Mandar .....	77
1. Kondisi Geografis dan Administratif .....	77
2. Morfologi Wilayah .....	80
3. Iklim .....	80
4. Keadaan tanah .....	80
5. Penggunaan Lahan.....	84
B. Gambaran Karakteristik Responden.....	85
1. Jenis Kelamin .....	85
2. Usia Kerja Petani Pangan .....	85

3. Tingkat Pendidikan.....	86
4. Status Tenaga Kerja.....	87
5. Jumlah Pendapatan dan Pengeluaran.....	87
6. Pengalaman Kerja .....	88
C. Potensi Wilayah Kabupaten Polewali Mandar .....	89
1. Sektor Tanaman Pangan .....	89
2. Sektor Perkebunan.....	90
D. Gambaran Umum Kecamatan Anreapi .....	92
1. Kondisi Geografis dan Administratif .....	92
2. Kondisi Fisik Wilayah .....	95
3. Penduduk .....	112
4. Potensi Pertanian .....	112
5. Sarana dan Prasarana Pertanian Kecamatan Anreapi .....	114
6. Luas Areal Tanaman Pangan.....	114
7. Rumah Tangga Usaha Pertanian .....	115
8. Ketahanan Pangan .....	116
E. Analisis Kondisi Sarana dan Prasarana Produksi Pertanian .....	121
1. Prasarana Jalan .....	122
2. Sumber Air Baku .....	123
3. Jaringan Telekomunikasi.....	124
4. Sarana Irigasi Pengairan .....	124
5. Sarana Pemasaran .....	125

6. Fasilitas Perbankan.....	126
7. Pusat Informasi Pengembangan .....	126
8. Sarana Produksi Hasil Pertanian .....	127
9. Pusat Distribusi Barang .....	128
10. Fasilitas Sosial dan Umum .....	129
<b>F. Analisis Ketersediaan Sarana dan Prasarana .....</b>	<b>149</b>
1. Jaringan Irigasi .....	149
2. Standar Pelayanan Minimal Bidang Ketahanan Pangan .....	150
a. Pelayanan Ketersediaan dan cadangan pangan.....	152
b. Pelayanan Distribusi dan Akses Pangan.....	153
c. Pelayanan penganeekaragaman dan keamanan pangan.....	154
d. Pelayanan penanganan kerawanan pangan.....	156
<b>BAB V PENUTUP .....</b>	<b>.....</b>
A. Kesimpulan .....	157
B. Saran .....	158

## DAFTAR PUSTAKA

UNIVERSITAS ISLAM NEGERI  
**ALAUDDIN**  
 M A K A S S A R

## DAFTAR TABEL

Tabel 3.1 Variabel Penelitian .....	58
Tabel 3.2 Penentuan Kawasan Agropolitan .....	61
Tabel 4.1 Luas Tiap Kecamatan di Kabupaten Polewali Mandar .....	75
Tabel 4.2 Luas Lahan Menurut Penggunaan di Kabupaten Polman .....	82
Tabel 4.3 Jumlah Responden Petani Pangan Menurut Usia .....	83
Tabel 4.4 Jumlah Responden Petani Pangan Berdasarkan Tingkat Pendidikan .	84
Tabel 4.5 Jumlah Penerimaan Kotor Petani Pangan .....	85
Tabel 4.6 Jumlah Responden Petani Pangan Menurut Pengalaman Kerja .....	86
Tabel 4.7 Wilayah Administrasi Kecamatan Anreapi .....	90
Tabel 4.8 Letak dan Ketinggian Tiap Desa/ Kelurahan .....	92
Tabel 4.9 Luasan Kemiringan Lereng .....	95
Tabel 4.10 Curah Hujan .....	98
Tabel 4.11 Penggunaan Lahan di Kecamatan Anreapi .....	107
Tabel 4.12 Wilayah Administrasi dan Kependudukan Kec. Anreapi .....	109
Tabel 4.13 Tanaman Perkebunan Kecamatan Anreapi .....	110
Tabel 4.14 Tanaman Perkebunan Kecamatan Anreapi .....	111
Tabel 4.15 Luas tanam, panen, dan rata-rata produksi pertanian .....	112
Tabel 4.16 Luas Sawah dan Jenis Pengairan .....	112
Tabel 4.17 Sebaran Fasilitas Perkantoran di Kecamatan Anreapi .....	127
Tabel 4.18 Fasilitas Pendidikan di Kecamatan Anreapi Tahun .....	128

Tabel 4.19 Fasilitas Kesehatan di Kecamatan Anreapi .....	133
Tabel 4.20 Fasilitas Peribadatan di Kecamatan Anreapi .....	137
Tabel 4.21 Penentuan Bobot Analisis Ketersediaan Sarana dan Prasarana pertanian di Kecamatan Anreapi .....	141
Tabel 4.22 Indikator dan SPM Bidang Ketahanan Pangan .....	148
Tabel 4.23 Indikator Ketersediaan Informasi Pasokan, Harga, dan Akses .....	151
Tabel 4.24 Indikator Pola Pangan Harapan .....	152



## DAFTAR GAMBAR

Gambar 1. Subsistem ketahanan pangan .....	28
Gambar 2. Subsistem ketersediaan ketahanan pangan .....	30
Gambar 3. Peta Administrasi Kabupaten Polman .....	76
Gambar 4. Peta Administrasi Kecamatan Anreapi .....	91
Gambar 5. Peta topografi kecamatan Anreapi .....	94
Gambar 6. Peta Kemiringan Lereng Kecamatan Anreapi .....	96
Gambar 7. Peta Curah Hujan Kecamatan Anreapi .....	99
Gambar 8. Peta Hidrologi Kecamatan Anreapi .....	101
Gambar 9. Struktur Geologi di Kecamatan Anreapi .....	102
Gambar 10. Peta geologi kecamatan anreapi .....	104
Gambar 11. Peta Jenis Tanah Kecamatan anreapi .....	106
Gambar 12. Peta Penggunaan Lahan Kecamatan anreapi .....	108
Gambar 13. Kantor Kecamatan Anreapi.....	127
Gambar 14. Fasilitas Pendidilan Kecamatan Anreapi .....	129
Gambar 15. Fasilitas Kesehatan di Kecamatan Anreapi .....	134
Gambar 16. Fasilitas Peribadatan di Kecamatan Anreapi .....	138
Diagram 1 indikator penguatan cadangan pangan .....	150
Diagram 2 indikator penanganan daerah rawan pangan .....	153



# **BAB I**

## **PEDAHULUAN**

### **A. Latar Belakang**

Indonesia disebut Negara Agraris, karena kurang lebih 75% penduduknya hidup di pedesaan dan sebagian besar (54%) menggantungkan hidup dari sektor pertanian. Sektor pertanian telah menggerakkan perekonomian nasional, dan pada periode tahun 1980-1990 telah memberikan kontribusi utama dalam penurunan tingkat kemiskinan. Pada saat terjadi krisis ekonomi akhir tahun 1997 sektor pertanian mampu menyediakan lapangan kerja bagi tenaga kerja non pertanian yang kehilangan pekerjaan. Peranan sektor pertanian semakin kokoh dengan ditetapkannya revitalisasi pertanian sebagai prioritas pembangunan nasional dan sebagai landasan pembangunan ekonomi selanjutnya dalam rencana strategis pembangunan tahun 2005-2009.

Kondisi ketahanan pangan Indonesia pada saat ini semakin memburuk, dikarenakan beralih fungsinya lahan pertanian di Indonesia. pemerintah Indonesia seharusnya lebih sensitif terhadap kondisi ini, bukan hanya permasalahan lahan, seperti yang diposting FAO (*Food and Agriculture Organisation*), Indonesia berada di level serius dalam indeks kelaparan global. Hal ini diprediksi akan terus memburuk dengan terus bertambahnya jumlah penduduk di Indonesia. Di masa depan diprediksi akan terjadi kelangkaan pangan yang diakibatkan oleh beberapa hal seperti

kerusakan lingkungan, konversi lahan, tingginya harga bahan bakar fosil, pemanasan iklim dan lain-lain.

Dalam Al-Quran pun telah dijelaskan QS. Ar-rum/30:41 sebagai

ظَهَرَ الْفَسَادُ فِي الْبَرِّ وَالْبَحْرِ بِمَا كَسَبَتْ أَيْدِي النَّاسِ لِيُذِيقَهُمْ  
بَعْضَ الَّذِي عَمِلُوا لَعَلَّهُمْ يَرْجِعُونَ ﴿٤١﴾

berikut:

Terjemahan :

“Telah nampak kerusakan di darat dan di laut disebabkan karena perbuatan tangan manusi, supay Allah merasakan kepada mereka sebahagian dari (akibat) perbuatan mereka, agar mereka kembali (ke jalan yang benar)”.

Dalam Al-Quran pun telah dijelaskan QS. Yusuf / 12: 47 sebagai berikut:

قَالَ تَزْرَعُونَ سَبْعَ سِنِينَ دَأَبًا فَمَا حَصَدْتُمْ فَذَرُوهُ فِي سُنْبُلِهِ إِلَّا قَلِيلًا  
مِّمَّا نَأْكُلُونَ ﴿٤٧﴾

Terjemahnya :

"Supaya kamu bertanam tujuh tahun (lamanya) sebagaimana biasa; maka apa yang kamu tuai hendaklah kamu biarkan dibulirnya kecuali sedikit untuk kamu makan”.

Dalam Tafsir Al-Misbah Quraish Shihab surah Yusuf menafsirkan (Yusuf berkata, "Supaya kalian bertanam) artinya tanamlah oleh kalian (tujuh tahun lamanya sebagaimana biasa) yakni secara terus-menerus; hal ini

merupakan takbir dari pada tujuh ekor sapi betina yang gemuk-gemuk (maka apa yang kalian panen hendaklah kalian biarkan) biarkanlah ia (dibulirnya) supaya jangan rusak (kecuali sedikit untuk kalian makan) maka boleh kalian menumbuknya.

Dalam ayat ini Allah swt mengingatkan manusia kepada bukti kekuasaannya yang lain, dalam hal tata cara menanam dan menyimpan bahan makanan agar senantiasa awet dan bisa di gunakan di kemudian hari.

Adanya Washington Consensus yang kini menjadi boomerang bagi Indonesia. Selama Indonesia masih berkiblat pada Konsensus Washington, selama itu juga Indonesia tidak bisa mandiri secara pangan. Menurut Herry Priyono, Konsensus Washington membuat Rakyat Indonesia tak leluasa bergerak dalam menentukan nasib produktivitas pertaniannya. Maka, tak heran jika ketahanan pangan Indonesia lemah. Tidak heran jika rakyat yang miskin di Indonesia malah semakin miskin dan akan ada banyak yang kehilangan pekerjaan. Akibat Konsensus Washington, liberalisasi pasar akan menguasai cara pasar Indonesia. Akibat Konsensus Washington, privatisasi beberapa perusahaan Negara diberlakukan sebagai jalan untuk mengatasi krisis Negara. Ironis. Menurut situs web resmi Serikat Petani Indonesia, Kedaulatan pangan merupakan prasyarat dari ketahanan pangan (*food Security*). Mustahil tercipta ketahanan pangan kalau suatu bangsa dan rakyatnya tidak memiliki kedaulatan atas proses produksi dan konsumsi pangannya. Oleh karena itu merupakan suatu keharusan bagi setiap bangsa dan rakyat untuk dapat mempunyai hak

dalam menentukan makanan yang dipilihnya dan kebijakan pertanian yang dijelankannya, kapasitas produksi makanan lokal di tingkat lokal dan perdagangan di tingkat wilayah.

Pangan merupakan kebutuhan utama bagi manusia. Di antara kebutuhan yang lainnya, pangan merupakan kebutuhan yang harus dipenuhi agar kelangsungan hidup seseorang dapat terjamin. Indonesia merupakan salah satu negara berkembang yang dulu hingga sekarang masih terkenal dengan mata pencaharian penduduknya sebagai petani atau bercocok tanam. Luas lahan pertanianpun tidak diragukan lagi. Namun, dewasa ini Indonesia justru menghadapi masalah serius dalam situasi pangan di mana yang menjadi kebutuhan pokok semua orang.

Dalam Al-Quran pun telah menjelaskan QS. Al hadid /57:2 sebagai berikut:

لَهُ مَلِكُ السَّمَوَاتِ وَالْأَرْضِ يَحْيِي وَيُمِيتُ وَهُوَ عَلَى كُلِّ شَيْءٍ قَدِيرٌ ﴿٢﴾  
UNIVERSITAS ISLAM NEGERI

Terjemahan :

“Kepunyaan-Nya-lah kerajaan langit dan bumi, Dia menghidupkan dan mematikan, dan Dia Maha Kuasa atas segala sesuatu”.

Serta dalam QS Al hadid /57:7

ءَامِنُوا بِاللَّهِ وَرَسُولِهِ وَأَنْفِقُوا مِمَّا جَعَلَكُمْ مُسْتَخْلِفِينَ فِيهِ فَالَّذِينَ  
ءَامِنُوا مِنْكُمْ وَأَنْفَقُوا لَهُمْ أَجْرٌ كَبِيرٌ ﴿٧﴾

Terjemahan :

“Berimanlah kamu kepada Allah dan Rasul-Nya dan nafkahkanlah sebagian dari hartamu yang Allah telah menjadikan kamu menguasainya. Maka orang-orang yang beriman di antara kamu dan menafkahkan (sebagian) dari hartanya memperoleh pahala yang besar”.

Masalah komoditi pangan utama masyarakat Indonesia adalah karena kelangkaan beras atau nasi. Sebenarnya dulu kelangkaan ini tidak terjadi karena tiap semua daerah di Indonesia tidak mengonsumsi beras. Makanan utama di beberapa daerah di Indonesia juga berbeda-beda. Bahan makanan utama masyarakat Madura dan Nusa Tenggara adalah jagung. Masyarakat Maluku dan Irian Jaya mempunyai makanan utamanya sagu. Dan beras adalah makanan utama untuk masyarakat Jawa, Sumatera, Kalimantan dan Sulawesi walaupun ada juga yang menjadikan singkong, ubi dan sorgum sebagai bahan makanan utama. Tetapi seluruh hal tersebut berubah total setelah pemerintah orde baru dengan Swasembada Berasnya secara tidak langsung memaksa orang yang bisa mengonsumsi bahan makanan non beras untuk mengonsumsi beras. Yang terjadi selanjutnya adalah muncul lonjakan konsumsi/kebutuhan beras nasional sampai sekarang sehingga memaksa pemerintah untuk impor beras. Padahal jika tiap daerah tetap bertahan dengan

makanan utama masing-masing maka tidak akan muncul kelangkaan dan impor bahan makanan pokok beras. Efek lainpun muncul akibat perubahan pola makan masyarakat Indonesia. Keberagaman komoditi

pertanian yang menjadi unggulan setiap daerah di Indonesia terlenyapkan demi program Swasembada Beras.

Sulit untuk mengerem laju penduduk yang terjadi di Indonesia dan juga menambah jumlah lahan pertanian yang ada karena berbagai faktor dan konversi besar-besaran yang terjadi. Namun yang perlu diperhatikan dan ditindak lanjuti dari kondisi pertanian dan ketahanan pangan di Indonesia antara lain adalah langkah strategi penerapan dalam menyelesaikan ketahanan pangan pada total luas lahannya, upaya untuk *fertilizer* / pemupukan dan bibit unggulnya. Luas lahan yang merupakan konversi dari sawah harus diperhatikan masalah tata ruangnya. Sementara itu, pada sistem pemupukannya harus menggunakan bahan organik dan harus diperhatikan formulanya. Selain itu perlu diperhatikan mengenai pengelolaan kualitas serta kuantitas sumber daya manusia dan teknologi untuk kemajuan pangan dan pertanian Indonesia.

Masalah ketahanan pangan bagi Kabupaten Polewali Mandar khususnya di Kecamatan Anreapi masih menjadi masalah penting, dimana selama ini menjadi daerah swasembada pangan. Meskipun masih dapat tercapai, namun pada akhir-akhir ini untuk mempertahankan status swasembada pangan tersebut amat sulit karena terus mengalami penurunan. Dengan kata lain, beberapa tahun terakhir mengalami kegagalan pada masalah ketahanan pangan.

Beberapa penyebab yang memunculkan lemahnya ketahanan pangan ini mulai adanya kekeliruan dalam pengelolaan lahan-lahan pertanian

hingga pada lemahnya ketersediaan berbagai sarana produksi yang ada. Masalah pengelolaan lahan pertanian adalah masalah yang relatif sukar untuk ditangani. Hal ini karena lahan merupakan faktor produksi yang bersifat terbatas, yang tidak memiliki potensi untuk mendukung produksi pertanian apabila tidak dikelola oleh manusia. Selain itu lahan pertanian juga bukan lagi menjadi faktor penting dalam berproduksi, mengingat lahan pertanian semakin lama semakin berkurang luasannya sebagai akibat adanya konversi lahan dari pertanian menjadi non pertanian.

Berdasarkan kondisi tersebut, maka ketahanan pangan akan memungkinkan untuk tercipta melalui modifikasi pertanian maupun ketersediaan Sarana dan Prasarana produksi. Masalah modifikasi produk pertanian meskipun telah dilakukan berbagai kajian, namun masalah ketersediaan Sarana dan Prasarana produksi pertanian ini masih terus menjadi bahan diskusi sehingga masih perlu untuk diteliti lebih akurat. Hal ini dikarenakan sarana dan prasarana pertanian merupakan faktor penting yang sangat menentukan keberhasilan program ketahanan pangan di daerah ini. Untuk mendapatkan berbagai data dan informasi yang diperlukan guna untuk mendukung ketersediaan Sarana dan Prasarana produksi pertanian di daerah ini, maka dilakukan Evaluasi Ketersediaan Sarana dan Prasarana Pertanian Mendukung Ketahanan Pangan di Kecamatan Anreapi Kabupaten Polewali Mandar.

## **B. Rumusan Masalah**

Permasalahan yang dapat dirumuskan dalam Evaluasi Ketersediaan Sarana dan Prasarana Pertanian Mendukung Ketahanan Pangan di Kecamatan Anreapi, Kabupaten Polewali Mandar, adalah :

1. Bagaimana ketersediaan Sarana dan Prasarana pertanian di Kecamatan Anreapi Kabupaten Polewali Mandar ?
2. Bagaimana Evaluasi Ketersediaan Sarana dan Prasarana Pertanian Mendukung Ketahanan Pangan di Kecamatan Anreapi Kabupaten Polewali Mandar?

## **C. Maksud dan Tujuan Penelitian**

### **1. Maksud :**

Pelaksanaan kegiatan Ketersediaan Sarana dan Prasarana Pertanian Mendukung Ketahanan Pangan di Kecamatan Anreapi, Kabupaten Polewali Mandar ini dimaksudkan untuk mendapatkan data dan informasi ketersediaan Sarana dan Prasarana pertanian di Kecamatan Anreapi, Kabupaten Polewali Mandar , guna mendukung keberhasilan program ketahanan pangan di daerah ini.

### **2. Tujuan :**

Adapun tujuan dari kegiatan kajian ini, adalah :

- a. Untuk mengetahui ketersediaan Sarana dan Prasarana pertanian di Kecamatan Anreapi Kabupaten Polewali Mandar



- b. Untuk menganalisis ketersediaan Sarana dan Prasarana pertanian di Kecamatan Anreapi Kabupaten Polewali Mandar , guna keberhasilan program ketahanan pangan di daerah ini.

#### **D. Sasaran**

Sasaran kegiatan Ketersediaan Sarana dan Prasarana Pertanian Mendukung Ketahanan Pangan di Kecamatan Anreapi, Kabupaten Polewali Mandar ini, adalah :

1. Untuk meningkatkan ketersediaan Sarana dan Prasarana produksi pertanian di Kecamatan Anreapi, Kabupaten Polewali Mandar
2. Sebagai bahan analisis untuk perbaikan kebijakan program pembangunan pertanian di Kecamatan Anreapi, Kabupaten Polewali Mandar
3. Sebagai bahan pengembangan program ketahanan pangan di Kecamatan Anreapi Kabupaten Polewali Mandar.

#### **E. Manfaat**

Dari hasil Kajian Ketersediaan Sarana dan Prasarana Produksi Dalam Mendukung Ketahanan Pangan di Kecamatan Anreapi Kabupaten Polewali Mandarini diharapkan dapat memberikan manfaat, antara lain :

1. Sebagai bahan evaluasi untuk perbaikan kebijakan perencanaan program, kegiatan dan anggaran pembangunan bidang pertanian.
2. Memberikan acuan bagi Pemerintah Daerah untuk pengembangan program ketahanan pangan khususnya swasembada pangan di Kecamatan Anreapi Kabupaten Polewali Mandar.

3. Sebagai informasi bagi para *stakeholders* di bidang pertanian untuk menanamkan modalnya terutama Sarana dan Prasarana produksi pertanian di Kecamatan Anreapi, Kabupaten Polewali Mandar.

## **F. Ruang Lingkup**

### **1. Ruang Lingkup Pembahasan**

Ruang lingkup kegiatan Kajian Ketersediaan Sarana dan Prasarana Produksi Dalam Mendukung Ketahanan Pangan di Kecamatan Anreapi, Kabupaten Polewali Mandar, sebagai berikut :

- a. Analisis ketersediaan Sarana dan Prasarana produksi pertanian khususnya tanaman pangan. Data yang dikumpulkan meliputi data luas lahan, irigasi, saprodi.
- b. Analisis kebijakan prioritas penyediaan Sarana dan Prasarana produksi tanaman pangan.

### **2. Ruang Lingkup Wilayah Penelitian**

Lokasi kegiatan Kajian Ketersediaan Sarana dan Prasarana Produksi Dalam Mendukung Ketahanan Pangan di Kecamatan Anreapi Kabupaten Polewali Mandar adalah Kecamatan Anreapi Kabupaten Polewali Mandar.

## **G. Sistematika Pembahasan**

Sistematika pembahasan dalam penelitian ini akan memberikan penjelasan mengenai isi dari rangkuman penelitian secara singkat dan dapat memberikan gambaran secara keseluruhan mengenai isi dari hasil penelitian.

**BAB I : PENDAHULUAN**

Bab ini akan membahas mengenai latar belakang, tujuan dan manfaat, ruang lingkup penelitian dan sistematika pembahasan.

**BAB II : TINJAUAN PUSTAKA**

Bab ini akan membahas berisi tentang rujukan teori dan materi yang berhubungan/memperkuat Pengambilan keputusan /interpretasi dan identifikasi terhadap data dan acuan terdahulu yang relevan yang didapatkan melalui studi pustaka

**BAB III : METODE PENELITIAN**

Bab ini berisi tentang lokasi dan waktu penelitian, jenis dan sumber data, metode pengumpulan data, populasi dan sampel, variable penelitian, analisis penelitian, definisi operasional dan kerangka pembahasan.

**BAB IV : HASIL DAN PEMBAHASAN**

Menguraikan tentang tinjauan kebijakan pemerintah lokasi penelitian, gambaran umum wilayah Kabupaten Polewali Mandar, mengetahui kondisi sarana dan pasarana serta mengidentifikasi ketersediaan sarana dan prasarana dengan

menggunakan metode analisis data yang terdapat pada bab metode penelitian.

## **BAB V : PENUTUP**

Bab ini berisi tentang kesimpulan dan saran

## **DAFTAR PUSTAKA**



## **BAB II**

### **TINJAUAN PUSTAKA**

#### **A. Pembangunan Wilayah**

Pembangunan merupakan upaya yang sistematis dan berkesinambungan untuk menciptakan keadaan yang dapat menyediakan berbagai alternatif yang sah bagi pencapaian aspirasi setiap warga yang paling humanistik. Sedangkan menurut Anwar (2005), pembangunan wilayah dilakukan untuk mencapai tujuan pembangunan wilayah yang mencakup aspek-aspek pertumbuhan, pemerataan, dan berkelanjutan yang berdimensi lokasi dalam ruang dan berkaitan dengan aspek sosial ekonomi wilayah. Pengertian pembangunan dalam sejarah dan strategisnya telah mengalami evolusi perubahan, mulai dari strategi pembangunan yang menekankan kepada pertumbuhan ekonomi, kemudian pertumbuhan dan kesempatan kerja, pertumbuhan dan pemerataan, penekanan kepada kebutuhan dasar (*basic need approach*), pertumbuhan dan lingkungan hidup, dan pembangunan yang berkelanjutan (*sustainable development*).

Pembangunan mempunyai makna suatu perubahan besar yang meliputi fisik wilayah, pengelolaan sumberdaya alam dan lingkungan hidup yang didukung oleh perubahan dan penerapan teknologi, perubahan struktur perekonomian, konsumsi dan sistem tata nilai dalam kehidupan masyarakat. Kegiatan pembangunan merupakan upaya manusia dalam mendayagunakan sumber daya alam dan lingkungan serta wilayahnya.

Pembangunan wilayah (regional development) merupakan upaya untuk memacu perkembangan social ekonomi, mengurangi kesenjangan antar wilayah dan menjaga kelestarian hidup pada suatu wilayah. Tujuan pembangunan wilayah adalah menyerasikan berbagai kegiatan pembangunan sektor dan wilayah, sehingga pemanfaatan ruang dan sumber daya yang ada dapat optimal mendukung peningkatan kehidupan masyarakat sesuai dengan tujuan dan sasaran program pembangunan yang diharapkan.

Pembangunan dengan pendekatan wilayah (regional approach) berangkat dari pemahaman tentang karakter wilayah sebagai sebuah sistem dengan elemen-elemen yang saling berhubungan. Elemen tersebut mencakup aspek penduduk, kegiatan, lingkungan (alam dan buatan) serta kelembagaan. Upaya untuk memajukan wilayah akan berlangsung secara optimal dengan memahami permasalahan pada berbagai aspek tersebut beserta keterkaitannya.

Pembangunan wilayah ditujukan untuk mencapai masyarakat adil dan makmur memiliki tingkat kesejahteraan yang dapat dipertahankan dari waktu ke waktu. Pembangunan berkelanjutan merupakan kebijakan pembangunan yang dapat memenuhi kebutuhan dan aspirasi generasi sekarang maupun masa depan secara harmonis. Strategi pengelolaan sumberdaya wilayah dan ruang seharusnya mempertimbangkan aspek perencanaan, pemanfaatan, penataan dan penertiban, pemantauan dan pengawasan, pengaturan, pengendalian dan pelestarian.

## **B. Pengembangan Kawasan**

Pengembangan kawasan merupakan salah satu upaya dalam rangka pembangunan wilayah atau daerah dan sumber daya (alam, manusia, buatan dan teknologi) secara optimal, efisien, dan efektif. Pengembangan kawasan dilakukan dengan cara menggerakkan kegiatan ekonomi dan mengakumulasi berbagai kegiatan investasi yang dapat menjadi pemicu bagi kegiatan pembangunan yang berkelanjutan, yang keseluruhannya diwadahi dalam Rencana Tata Ruang Wilayah.

Pengembangan kawasan atau wilayah mengandung pengertian arti yang luas, tetapi pada prinsipnya merupakan berbagai upaya yang dilakukan untuk memperbaiki taraf kesejahteraan hidup pada suatu wilayah tertentu. Tujuan pengembangan kawasan mengandung dua sisi yang saling berkaitan. Disisi sosial ekonomis, pengembangan wilayah adalah upaya memberikan atau meningkatkan kualitas hidup masyarakat, misalnya penciptaan pusat-pusat produksi, memberikan kemudahan prasarana dan pelayanan logistik, dan sebagainya. Disisi lain secara ekologis pengembangan kawasan/wilayah juga bertujuan untuk menjaga keseimbangan lingkungan sebagai akibat dari campur tangan manusia terhadap lingkungan. Alasan mengapa diperlukan upaya pengembangan pada suatu daerah tertentu, biasanya terkait dengan masalah ketidakseimbangan demografi, tingginya biaya produksi, penurunan taraf hidup masyarakat, ketertinggalan pembangunan, atau adanya kebutuhan yang sangat mendesak.

### **C. Perencanaan Pembangunan Sektor Pertanian**

Pembangunan pertanian pada saat ini merupakan program yang selalu digalakkan oleh pemerintah Indonesia mengingat laju pertumbuhan penduduk Indonesia yang semakin meningkat dan hal itu tidak bisa dibatasi. Program KB yang dulu pernah dicanangkan pemerintah dengan 2 anak tidak berjalan sesuai dengan yang diharapkan sehingga memaksa laju pertumbuhan tidak dapat dibendung. Meningkatnya jumlah penduduk Indonesia menjadikan konsumsi akan bahan pangan juga meningkat, namun hal tersebut tidak diimbangi dengan produktivitas bahan pangan untuk mencukupi konsumsi dalam negeri, karena dengan meningkatnya jumlah penduduk secara otomatis memaksa permintaan akan tempat tinggal juga meningkat sehingga konversi lahan-lahan pertanian menjadi perumahan-perumahan tidak bisa dibendung. Lahan-lahan pertanian beralih fungsi menjadi perumahan, industri dan lain sebagainya sehingga perlu peran pemerintah untuk dapat menahan laju konversi lahan ini.

Salah satu cara untuk meningkatkan ketahanan pangan Indonesia agar tidak lagi mengimpor bahan pangan yaitu dengan cara melakukan revitalisasi pertanian. Munif menyatakan, revitalisasi pertanian dan pedesaan, secara garis besar ditujukan untuk meningkatkan peran sektor pertanian dalam perekonomian nasional, menciptakan lapangan kerja berkualitas di pedesaan, khususnya lapangan kerja non-pertanian, yang ditandai dengan berkurangnya angka pengangguran terbuka dan setengah terbuka, dan meningkatkan kesejahteraan petani, nelayan dan masyarakat



pedesaan, yang dicerminkan dari peningkatan pendapatan dan produktivitas pekerja di sektor pertanian.

Revitalisasi pertanian diharapkan menjadikan kembali sektor pertanian sebagai sektor yang vital (way of life), dari perencanaan dan koridornya sesuai penetapan agar pertanian menjadi lebih baik lagi di masa mendatang. Strategi perencanaan pembangunan di Indonesia dipengaruhi oleh faktor internal negara Indonesia ini, yaitu :

- 1) karena wilayah Indonesia yang mendukung,
- 2) banyak pekerja di bidang pertanian,
- 3) berkontribusi bagi perekonomian nasional,
- 4) penyedia bahan pangan.

Perencanaan pembangunan pertanian pada masa mendatang dengan cara peningkatan kualitas SDM para pelaku di bidang pertanian, peningkatan penggunaan teknologi, meningkatkan ketahanan pangan, konservasi dan rehabilitasi, membangun daerah-daerah sentra pertanian. Kendala yang dihadapi pemerintah dalam melakukan pembangunan pertanian yaitu kesejahteraan petani yang belum tercapai.

Arah pembangunan pertanian masa depan Indonesia yaitu penerapan sistem pertanian berkelanjutan (*sustainable agriculture*) untuk dapat terus mempertahankan produktivitas serta ramah terhadap lingkungan, karena pada saat revolusi hijau I pembangunan pertanian hanya untuk meningkatkan produktivitas tanpa memperhatikan dampaknya terhadap lingkungan, saat ini revolusi hijau II menekankan pada produktivitas

namun tetap ramah terhadap lingkungan sehingga diharapkan penerapan revolusi hijau III yang menggunakan bahan organik mampu untuk mencapai swasembada pangan. Fokus pemerintah saat ini berswasembada pangan akan tetapi petani hanya fokus pada tanaman padi sehingga tugas dari pemerintah yaitu memberikan pengertian tentang rencana pembangunan pertanian ini. Suryana menyatakan,

tidak ada satu negara pun yang dapat mencapai tahapan tinggal landas (*take-off*) menuju pembangunan ekonomi berkelanjutan yang digerakkan oleh sektor industri dan jasa berbasis ilmu dan teknologi modern tanpa didahului dengan pencapaian tahapan pembangunan sektor pertanian yang handal. Sektor pertanian yang handal merupakan prasyarat bagi pembangunan sektor industri dan jasa. Para perancang pembangunan Indonesia pada awal Orde Baru (Orba) menyadari benar akan hal itu, sehingga pembangunan jangka panjang dirancang secara bertahap. Pada tahap pertama pembangunan dititik beratkan pada pembangunan sektor pertanian dan industri penghasil sarana produksi pertanian. Pada tahapan kedua pembangunan dititik beratkan pada industri pengolahan penunjang sektor pertanian (agro industri) yang selanjutnya secara bertahap dialihkan pada pembangunan industri mesin dan logam. Dengan rancangan yang demikian proses transformasi struktur perekonomian Indonesia akan berjalan dengan serasi dan seimbang sehingga tumbuh cepat, merata dan tangguh menghadapi gejolak internal maupun eksternal.

Modernisasi pertanian merupakan salah satu upaya pemerintah untuk terus meningkatkan produktivitas pangan dalam negeri mengingat masih banyak petani Indonesia yang bersifat *subsisten* yaitu mengolah lahan pertaniannya dan hasilnya di konsumsi sendiri sehingga pola pikir para petani perlu di ubah untuk dapat mengikuti modernisasi pertanian yaitu pertanian bersifat komersial sehingga perlu ada manajemen untuk mengaturnya dan diharapkan manajemen yang kuat akan menghasilkan hasil pertanian yang lebih banyak menguntungkan karena menurut, Saragih Indonesia memiliki keunggulan komparatif (*comparative advantage*) dalam agribisnis. Indonesia memiliki keragaman hayati (*biodiversity*) daratan dan perairan yang terbesar di dunia, lahan yang relatif luas dan subur, dan agroklimat yang bersahabat untuk agribisnis. Dari sumber daya yang ada hampir tak terbatas produk-produk yang dihasilkan oleh Indonesia. Selain itu, Indonesia saat ini memiliki SDM agribisnis, modal sosial (kelembagaan petani, *local wisdom, indigenous technologies*) yang kuat dan infrastruktur agribisnis yang relatif lengkap untuk membangun agribisnis.

Modernisasi ini diharapkan lebih progres dan bisa menyerap lebih banyak informasi sehingga para pelaku pertanian tidak ketinggalan dengan informasi terbaru tentang pertanian yang pada akhirnya para pelaku pertanian akan lebih maju dari segi pemikiran. Mengingat trilogi pembangunan pertanian pada saat orde baru yaitu stabilisasi, pemerataan, serta hasil pembangunan yang merata. Modernisasi ini juga memerlukan

inovasi teknologi untuk mendukung tercapainya modernisasi tersebut. Peranan semua elemen yang menjadi pendukung mulai dari pemerintah pusat, daerah, masyarakat serta petani sendiri diharapkan mempercepat tercapainya pembangunan pertanian Indonesia yang lebih maju lagi.

#### **D. Pengertian Ketahanan Pangan**

Undang-undang Nomor 17 Tahun 2015 menyatakan bahwa Ketahanan Pangan adalah kondisi terpenuhinya pangan bagi rumah tangga yang tercermin dari tersedianya pangan yang cukup, baik dalam jumlah maupun mutunya, aman, merata dan terjangkau. Dengan pengertian tersebut, untuk menjadikan ketahanan pangan dapat lebih mudah dipahami melalui hal-hal sebagai berikut :

- a. Terpenuhinya pangan dengan kondisi ketersediaan yang cukup, diartikan ketersediaan pangan dalam arti luas, mencakup pangan yang berasal dari tanaman, ternak, dan ikan untuk memenuhi kebutuhan atas karbohidrat, protein, lemak, vitamin dan mineral serta turunannya, yang bermanfaat bagi pertumbuhan kesehatan manusia.
- b. fusaid Terpenuhinya pangan dengan kondisi yang aman, diartikan bebas dari cemaran biologis, kimia, dan benda lain yang dapat mengganggu, merugikan, dan membahayakan kesehatan manusia, serta aman dari kaidah agama.

- c. Terpenuhinya pangan dengan kondisi yang merata, diartikan pangan yang harus tersedia setiap saat dan merata di seluruh tanah air.
- d. Terpenuhinya pangan dengan kondisi terjangkau, diartikan pangan mudah diperoleh rumah tangga dengan harga yang terjangkau.

Dalam Hanani (2007) pengertian tentang ketahanan pangan dijelaskan lebih rinci. Definisi dan paradigma ketahanan pangan terus mengalami perkembangan sejak adanya Conference of Food and Agriculture tahun 1943 yang mencanangkan konsep *secure, adequate and suitable supply of food for everyone*". Definisi ketahanan pangan sangat bervariasi, namun umumnya mengacu definisi dari Bank Dunia (1986) dan Maxwell dan Frankenberger (1992) dalam Hanani (2007) yakni "akses semua orang setiap saat pada pangan yang cukup untuk hidup sehat (*secure access at all times to sufficient food for a healthy life*).

Berikut disajikan beberapa definisi ketahanan yang sering digunakan sebagai acuan, antara lain:

1. Undang-Undang Pangan Nomor 7 Tahun 1996, yaitu : kondisi terpenuhinya kebutuhan pangan bagi rumah tangga yang tercermin dari tersedianya pangan secara cukup, baik dari jumlah maupun mutunya, aman, merata dan terjangkau.

2. USAID (1992), yaitu : kondisi ketika semua orang pada setiap saat mempunyai akses secara fisik dan ekonomi untuk memperoleh kebutuhan konsumsinya untuk hidup sehat dan produktif.
3. FAO (1997), yaitu : situasi dimana semua rumah tangga mempunyai akses baik fisik maupun ekonomi untuk memperoleh pangan bagi seluruh anggota keluarganya, dimana rumah tangga tidak beresiko mengalami kehilangan kedua akses tersebut.
4. FIVIMS 2005, yaitu : kondisi ketika semua orang pada segala waktu secara fisik, social dan ekonomi memiliki akses pada pangan yang cukup, aman dan bergizi untuk pemenuhan kebutuhan konsumsi dan sesuai dengan seleranya (food preferences) demi kehidupan yang aktif dan sehat.
5. Mercy Corps (2007), yaitu : keadaan ketika semua orang pada setiap saat mempunyai akses fisik, sosial, dan ekonomi terhadap terhadap kecukupan pangan, aman dan bergizi untuk kebutuhan gizi sesuai dengan seleranya untuk hidup produktif dan sehat.

Berdasarkan definisi-defenisi tersebut, menurut Hanani (2007) dapat ditarik kesimpulan bahwa ketahanan pangan memiliki 5 (lima) unsur yang harus dipenuhi, yaitu :

1. Berorientasi pada rumah tangga dan individu.
2. Dimensi waktu setiap saat pangan tersedia dan dapat diakses.
3. Menekankan pada akses pangan rumah tangga dan individu, baik fisik,

sosial.

4. Berorientasi pada pemenuhan gizi.
5. Ditujukan untuk hidup sehat dan produktif.

Adapun beberapa indikator ketahanan pangan Berdasarkan definisi-defenisi tersebut di atas, yaitu sebagai berikut :

- **Jumlah Produksi** merupakan hasil dari suatu kegiatan yang dikerjakan untuk menambah nilai guna suatu benda atau menciptakan benda baru sehingga lebih bermanfaat dalam memenuhi kebutuhan.
- **Kebutuhan Pangan** adalah kebutuhan nutrisi yang menggerakkan organ tubuh untuk aktivitas sehari-hari.
- **Cadangan Pangan** adalah persediaan bahan pangan pokok yang disimpan oleh pemerintah dan masyarakat yang dapat dmobilisasi secara cepat untuk keperluan konsumsi maupun menghadapi keadaan darurat dan antisipasi terjadinya gejolak harga.
- **Akses pangan** adalah kemampuan semua rumah tangga dan individu dengan sumber daya yang dimilikinya untuk memperoleh pangan yang cukup untuk kebutuhan gizinya. Akses pangan meliputi akses ekonomi, fisik, dan sosial.
- **Produktivitas** Menurut Dewan Produktivitas Nasional (dalam Husien, 2002: 9) menjelaskan bahwa: Produktivitas mengandung

arti sebagai perbandingan antara hasil yang dicapai (output) dengan keseluruhan sumber daya yang digunakan (input).

- **Diversifikasi Produk** diversifikasi produk merupakan upaya untuk mengusahakan atau memasarkan beberapa produk yang sejenis dengan produk yang sudah dipasarkan sebelumnya. Diversifikasi produk artinya menganeka ragam produk. Jadi diawal satu produk utama dapat dibuat berbagai produk.
- **Kerentanan Pangan** adalah situasi daerah dan atau masyarakat yang tingkat ketahanan dan keamanan pangan nya rentan terhadap ancaman atau gangguan internal maupun eksternal.

#### E. Subsistem Ketahanan Pangan

Subsistem Ketahanan Pangan adalah penggunaan pangan untuk kebutuhan hidup sehat yang meliputi kebutuhan energi dan gizi, air dan kesehatan lingkungan. Efektifitas dari penyerapan pangan tergantung pada pengetahuan rumah tangga/individu, sanitasi dan ketersediaan air, fasilitas dan layanan kesehatan, serta penyuluhan gizi dan pemeliharaan balita. (Riely et.al , 1999)

##### a. Ketersediaan Pangan

Ketersediaan pangan adalah ketersediaan pangan dalam jumlah yang cukup aman dan bergizi untuk semua orang dalam suatu negara baik yang berasal dari produksi sendiri, impor, cadangan



pangan maupun bantuan pangan. Ketersediaan pangan ini harus mampu mencukupi pangan yang didefinisikan sebagai jumlah kalori yang dibutuhkan untuk kehidupan yang aktif dan sehat.

Ketersediaan pangan terbagi atas 2 unsur pokok yaitu Kerawanan Pangan dan Diversifikasi Produk.

#### 1) Kerawanan Pangan

Rawan Pangan/Kerawanan pangan adalah Kondisi ketidakmampuan suatu rumah tangga/individu untuk mengakses dan mengkonsumsi pangan dalam jumlah yang cukup pada kurun waktu tertentu, baik sebagai akibat dari kegagalan produksi maupun masalah daya beli yang bila terus berlanjut berakibat pada terjadinya kelaparan, busung lapar atau gizi buruk.

Secara teknis dari sisi waktu kejadiannya, kerawanan pangan dibagi menjadi 2 bagian yaitu “Kerawanan Pangan

Transien dan Kerawanan Pangan Kronis”

- Kerawanan Pangan Transien adalah suatu keadaan rawan pangan yang bersifat mendadak dan sementara, yang disebabkan karena bencana baik yang disebabkan karena alam (misalnya gempa bumi, angin kencang, kekeringan dll) maupun yang disebabkan karena perbuatan manusia (misalnya banjir ataupun konflik sosial, dll).
- Kerawanan Pangan Kronis adalah suatu kondisi ketidakmampuan rumah tangga untuk memenuhi standart

minimum kebutuhan pangan anggotanya pada periode yang lama karena adanya keterbatasan kepemilikan lahan, asset produksi dan kekurangan pendapatan.

## 2) Diversifikasi Produk

Diversifikasi pertanian adalah pengalokasian sumber daya pertanian ke beberapa aktivitas lainnya yang menguntungkan secara ekonomi maupun lingkungan. Sumber daya pertanian dapat berupa lahan pertanian, bangunan (kandang, lumbung, rumah tanaman, dan sebagainya), mesin pertanian, hingga input pertanian lainnya seperti pupuk. Diversifikasi dapat menuju kepada penanaman berbagai jenis tanaman dalam satu lahan, memelihara beberapa jenis hewan ternak dalam satu kandang, hingga pemanfaatan lahan untuk tujuan komersial seperti restoran yang menyajikan hasil pertanian (metode pemasaran farm-to-table). Diversifikasi pertanian diyakini dapat menjawab tantangan pertanian saat ini karena perubahan iklim membawa ketidakpastian cuaca sehingga variasi produksi dapat menyelamatkan pendapatan petani.

### b. Penyerapan Pangan

Penyerapan pangan adalah penggunaan pangan untuk kebutuhan hidup sehat yang meliputi kebutuhan energi dan gizi, air dan

kesehatan lingkungan. Efektifitas dari penyerapan pangan tergantung pada pengetahuan rumah tangga/individu, sanitasi dan ketersediaan air, fasilitas dan layanan kesehatan, serta penyuluhan gizi dan pemeliharaan balita. (Riely et.al , 1999)

c. Stabilitas Pangan

Stabilitas Pangan merupakan dimensi waktu dari ketahanan pangan yang terbagi dalam kerawanan pangan kronis (chronic food insecurity) dan kerawanan pangan sementara (transitory food insecurity). Kerawanan pangan kronis adalah ketidakmampuan untuk memperoleh kebutuhan pangan setiap saat, sedangkan kerawanan pangan sementara adalah kerawanan pangan yang terjadi secara sementara yang diakibatkan karena masalah kekeringan banjir, bencana, maupun konflik sosial. (Maxwell and Frankenberger 1992).

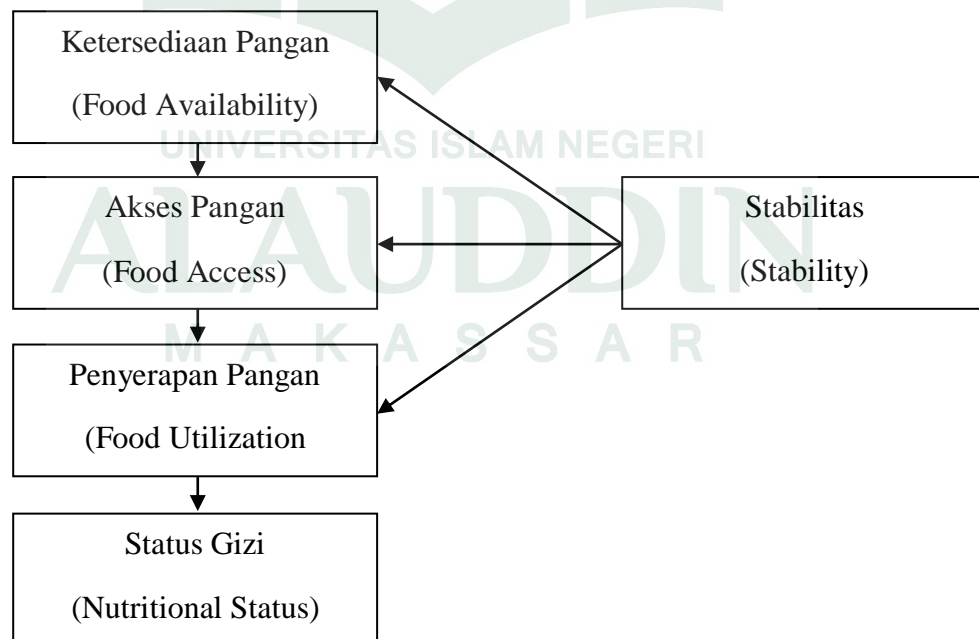
d. Akses Pangan

Akses Pangan adalah kemampuan semua rumah tangga dan individu dengan sumberdaya yang dimilikinya untuk memperoleh pangan yang cukup untuk kebutuhan gizinya yang dapat diperoleh dari produksi pangannya sendiri, pembelian ataupun melalui bantuan pangan. Akses rumah tangga dan individu terdiri dari akses ekonomi, fisik dan sosial. Akses ekonomi tergantung pada pendapatan, kesempatan kerja dan harga. Akses fisik menyangkut

tingkat isolasi daerah (sarana dan prasarana distribusi), sedangkan akses sosial menyangkut tentang preferensi pangan.

Selanjutnya Hanani (2007), menjelaskan subsistem ketahanan pangan

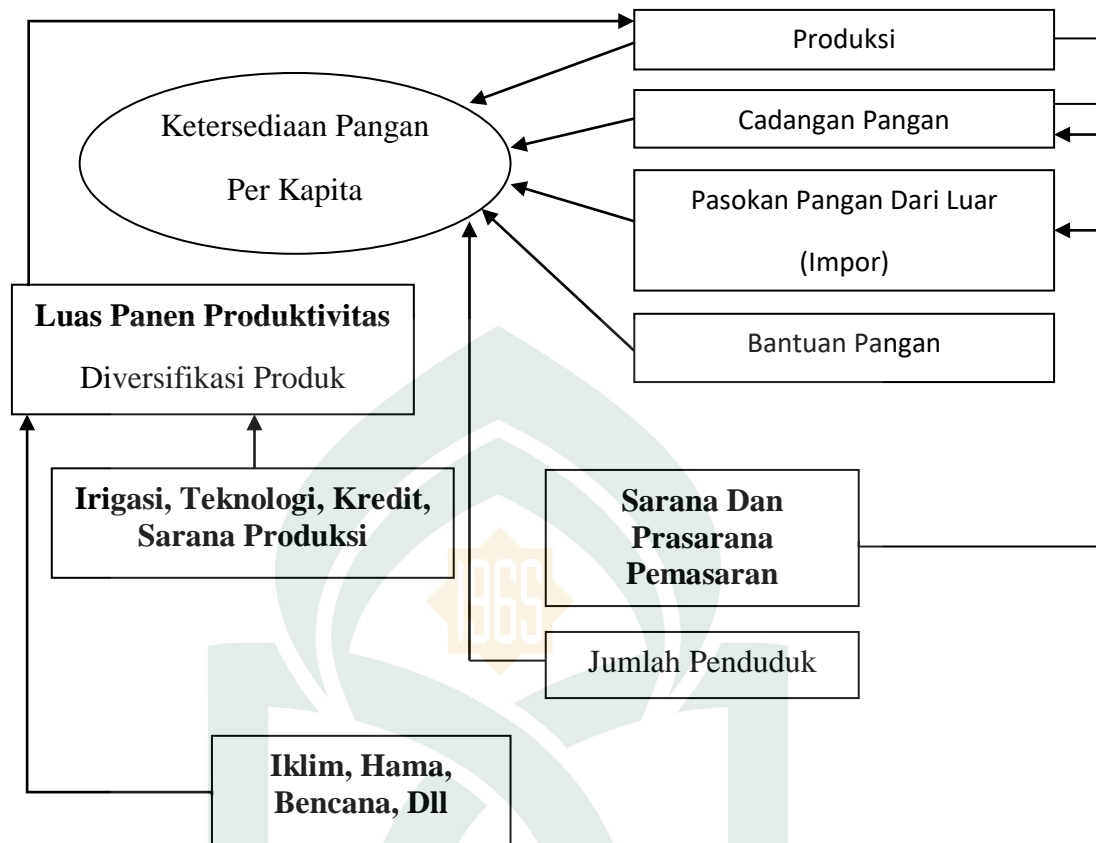
terdiri dari 3 (tiga) subsistem utama yaitu : ketersediaan, akses, dan penyerapan pangan, sedangkan status gizi merupakan outcome dari ketahanan pangan. Ketersediaan, akses, dan penyerapan pangan merupakan subsistem yang harus dipenuhi secara utuh. Salah satu subsistem tersebut tidak dipenuhi maka suatu negara belum dapat dikatakan mempunyai ketahanan pangan yang baik. Meskipun pangan tersedia cukup di tingkat nasional dan regional, tetapi jika akses individu untuk memenuhi kebutuhannya tidak merata, maka ketahanan pangan masih dikatakan rapuh.



**Gambar 1. Subsistem Ketahanan Pangan (Sumber : USAID, 1999)**

Salah satu dari subsistem ketahanan pangan adalah subsistem ketersediaan pangan, yaitu ketersediaan pangan dalam jumlah yang cukup aman dan bergizi untuk semua orang dalam suatu negara baik yang berasal dari produksi sendiri, impor, cadangan pangan maupun bantuan pangan. Ketersediaan pangan ini harus mampu mencukupi pangan yang didefinisikan sebagai jumlah kalori yang dibutuhkan untuk kehidupan yang aktif dan sehat. Beberapa komponen terkait dengan subsistem ketersediaan pangan ini antara lain adalah diperlukannya infrastruktur pertanian berupa irigasi, sarana produksi, dan teknologi seperti digambarkan pada diagram berikut :





**Gambar 2. Subsistem Ketersediaan Ketahanan Pangan (Sumber : Patrick Webb and Beatrice Rogers (2003) dalam Hanani (2007) Dimodifikasi**

Pangan merupakan kebutuhan dasar utama bagi manusia yang harus dipenuhi setiap saat. Hak untuk memperoleh pangan merupakan salah satu hak asasi manusia, sebagaimana tersebut dalam pasal 27 UUD 1945 maupun dalam Deklarasi Roma (1996). Pertimbangan tersebut mendasari terbitnya UU No. 7/1996 tentang Pangan. Sebagai kebutuhan dasar dan salah satu hak asasi manusia, pangan mempunyai arti dan peran yang sangat penting bagi kehidupan suatu bangsa. Ketersediaan pangan yang lebih kecil dibandingkan kebutuhannya dapat menciptakan ketidakstabilan ekonomi. Berbagai gejolak sosial dan politik dapat juga terjadi jika ketahanan pangan terganggu. Kondisi pangan yang kritis ini bahkan

dapat membahayakan stabilitas ekonomi dan stabilitas Nasional. Bagi Indonesia, pangan sering diidentikkan dengan beras karena jenis pangan ini merupakan makanan pokok utama. Pengalaman telah membuktikan kepada kita bahwa gangguan pada ketahanan pangan seperti meroketnya kenaikan harga beras pada waktu krisis ekonomi 1997/1998, yang berkembang menjadi krisis multidimensi, telah memicu kerawanan sosial yang membahayakan stabilitas ekonomi dan stabilitas Nasional.

Nilai strategis beras juga disebabkan karena beras adalah makanan pokok paling penting. Industri perberasan memiliki pengaruh yang besar dalam bidang ekonomi (dalam hal penyerapan tenaga kerja, pertumbuhan dan dinamika ekonomi perdesaan, sebagai *wage good*), lingkungan (menjaga tata guna air dan kebersihan udara) dan sosial politik (sebagai perekat bangsa, mewujudkan ketertiban dan keamanan). Beras juga merupakan sumber utama pemenuhan gizi yang meliputi kalori, protein, lemak dan vitamin.

Dengan pertimbangan pentingnya beras tersebut, Pemerintah selalu berupaya untuk meningkatkan ketahanan pangan terutama yang bersumber dari peningkatan produksi dalam negeri. Pertimbangan tersebut menjadi semakin penting bagi Indonesia karena jumlah penduduknya semakin besar dengan sebaran populasi yang luas dan cakupan geografis yang tersebar. Untuk memenuhi kebutuhan pangan penduduknya, Indonesia memerlukan ketersediaan pangan dalam jumlah mencukupi dan tersebar, yang memenuhi kecukupan konsumsi maupun stok nasional yang cukup

sesuai persyaratan operasional logistik yang luas dan tersebar. Indonesia harus menjaga ketahanan pangannya.

Pengertian ketahanan pangan, tidak lepas dari UU No. 18/2012 tentang Pangan. Disebutkan dalam UU tersebut bahwa Ketahanan Pangan adalah "kondisi terpenuhinya Pangan bagi negara sampai dengan perseorangan, yang tercermin dari tersedianya pangan yang cukup, baik jumlah maupun mutunya, aman, beragam, bergizi, merata, dan terjangkau serta tidak bertentangan dengan agama, keyakinan, dan budaya masyarakat, untuk dapat hidup sehat, aktif, dan produktif secara berkelanjutan".

UU Pangan bukan hanya berbicara tentang ketahanan pangan, namun juga memperjelas dan memperkuat pencapaian ketahanan pangan dengan mewujudkan kedaulatan pangan (food sovereignty) dengan kemandirian pangan (food resilience) serta keamanan pangan (food safety). "Kedaulatan Pangan adalah hak negara dan bangsa yang secara mandiri menentukan kebijakan Pangan yang menjamin hak atas Pangan bagi rakyat dan yang memberikan hak bagi masyarakat untuk menentukan sistem Pangan yang sesuai dengan potensi sumber daya lokal.

Kemandirian Pangan adalah kemampuan negara dan bangsa dalam memproduksi Pangan yang beraneka ragam dari dalam negeri yang dapat menjamin pemenuhan kebutuhan pangan yang cukup sampai di tingkat perseorangan dengan memanfaatkan potensi sumber daya alam, manusia, sosial, ekonomi, dan kearifan lokal secara bermartabat". Keamanan



Pangan adalah kondisi dan upaya yang diperlukan untuk mencegah Pangan dari kemungkinan cemaran biologis, kimia, dan benda lain yang dapat mengganggu, merugikan, dan membahayakan kesehatan manusia serta tidak bertentangan dengan agama, keyakinan, dan budaya masyarakat sehingga aman untuk dikonsumsi".

Definisi ketahanan pangan dalam UU No 18 tahun 2012 diatas merupakan penyempurnaan dan "pengkayaan cakupan" dari definisi dalam UU No 7 tahun 1996 yang memasukkan "perorangan" dan "sesuai keyakinan agama" serta "budaya" bangsa. Definisi UU No 18 tahun 2012 secara substantif sejalan dengan definisi ketahanan pangan dari FAO yang menyatakan bahwa ketahanan pangan sebagai suatu kondisi dimana setiap orang sepanjang waktu, baik fisik maupun ekonomi, memiliki akses terhadap pangan yang cukup, aman, dan bergizi untuk memenuhi kebutuhan gizi sehari-hari sesuai preferensinya.

Berbagai gejolak sosial dan politik dapat juga terjadi jika ketahanan pangan terganggu. Kondisi kritis ini bahkan dapat membahayakan stabilisasi nasional yang dapat meruntuhkan Pemerintah yang sedang berkuasa. Pengalaman telah membuktikan kepada kita bahwa gangguan pada ketahanan seperti kenaikan harga beras pada waktu krisis moneter, dapat memicu kerawanan sosial yang membahayakan stabilitas ekonomi dan stabilitas nasional. Untuk itulah, tidak salah apabila Pemerintah selalu berupaya untuk meningkatkan ketahanan pangan bagi masyarakat, baik dari produksi dalam negeri maupun dengan tambahan impor. Pemenuhan

kebutuhan pangan dan menjaga ketahanan pangan menjadi semakin penting bagi Indonesia karena jumlah penduduknya sangat besar dengan cakupan geografis yang luas dan tersebar. Indonesia memerlukan pangan dalam jumlah mencukupi dan tersebar, yang memenuhi kriteria konsumsi maupun logistik; yang mudah diakses oleh setiap orang; dan diyakini bahwa esok masih ada pangan buat rakyat.

Ketahanan pangan kita tidak lepas dari sifat produksi komoditi pangan itu sendiri yang musiman dan berfluktuasi karena sangat mudah dipengaruhi oleh iklim/cuaca. Perilaku produksi yang sangat dipengaruhi iklim tersebut sangat mempengaruhi ketersediaan pangan nasional. Kalau perilaku produksi yang rentan terhadap perubahan iklim tersebut tidak dilengkapi dengan kebijakan pangan yang tangguh maka akan sangat merugikan, baik untuk produsen maupun konsumen, khususnya produsen berskala produksi kecil dan konsumen berpendapatan rendah. Karakteristik komoditi pangan yang mudah rusak, lahan produksi petani yang terbatas; sarana dan prasarana pendukung pertanian yang kurang memadai dan lemahnya penanganan panen dan pasca panen mendorong Pemerintah untuk melakukan intervensi dengan mewujudkan kebijakan ketahanan pangan.

Permasalahan yang muncul lainnya di dalam distribusi. Stok pangan yang tersedia sebagian besar di daerah produksi harus didistribusikan antar daerah/antar pulau. Namun tidak jarang sarana dan prasaran distribusi masih terbatas dan kadang lebih mahal daripada distribusi dari luar negeri

(kasus pengiriman sapi dari Nusa Tenggara ke Jakarta yang lebih mahal daripada dari Australia ke Jakarta; atau biaya pengiriman beras dari Surabaya ke Medan yang lebih mahal dari pada pengiriman dari Vietnam ke Jakarta).

Dari sisi tataniaga, sudah menjadi rahasia umum akan panjangnya rantai pasokan yang mengakibatkan perbedaan harga tingkat produsen dan konsumen yang cukup besar dengan penguasaan perdagangan pangan pada kelompok tertentu (monopoli, kartel dan oligopoli). Sedangkan dari sisi konsumsi, pangan merupakan pengeluaran terbesar bagi rumah tangga (di atas 50% dari jumlah pengeluaran). Yang disayangkan adalah fenomena substitusi pangan pokok dari pangan lokal ke bahan pangan impor.

Dengan pertimbangan permasalahan pangan tersebut di atas maka kebijaksanaan pangan nasional harus dapat mengakomodasikan dan menyeimbangkan antara aspek penawaran/produksi dan permintaan. Pengelolaan kedua aspek tersebut harus mampu mewujudkan ketahanan pangan nasional yang tangguh menghadapi segala gejolak. Pengelolaannya harus dilakukan dengan optimal mengingat kedua aspek tersebut dapat tidak sejalan atau bertolak belakang.

Sarana Produksi Sarana produksi pertanian juga memegang peranan penting dalam peningkatan produksi pangan. Pupuk merupakan sarana produksi yang sangat dibutuhkan oleh petani karena sebagai salah satu input produksi utama usahatani. Kebutuhan akan pupuk ini dalam jumlah yang cukup dan waktu tersedianya sering tidak sesuai dengan yang

diharapkan. Di pihak lain, peningkatan harga pupuk tidak saja akan meningkatkan biaya produksi tetapi juga akan menurunkan penggunaan pupuk sehingga volume produksi akan menurun pula (Syafa'at dkk, 2006).

Subsidi pupuk merupakan pilihan kebijakan yang di satu sisi membutuhkan dukungan pembiayaan yang cukup besar yang harus dipikul oleh pemerintah, sementara di sisi lain tidak saja menghasilkan manfaat positif tetapi juga menimbulkan dampak negatif yang cukup besar. Kebijakan subsidi pupuk mendistorsi pasar, sehingga menimbulkan missalokasi sumberdaya ekonomi. Secara teoritis, manfaat ekonomi langsung subsidi pupuk lebih besar dari ongkos dampak misalokasi sumberdaya dan beban anggaran negara yang ditimbulkannya sehingga kebijakan subsidi pupuk tidak termasuk kategori *first best policy* dan biasanya ditentang para penganjur sistem pasar bebas (Syafa'at dkk, 2006).

Kebutuhan pupuk di Polewali Mandar setiap tahun mengalami peningkatan. Peningkatan kebutuhan ini tidak hanya dipicu oleh peningkatan luas lahan, tetapi juga dari pemakaian petani yang over dosis tidak sesuai dengan anjuran. Pada mulanya para petani memakai pupuk 250 kilogram per hektar sekali tanam, tetapi masih banyak petani yang tidak mematuhi dosis pupuk yang dianjurkan sehingga jatah yang diberikan sekarang menjadi tidak cukup. Hal ini mengakibatkan beberapa daerah mengalami kekurangan kebutuhan pupuk.

Pada tahun 2016 ini, Provinsi Sulawesi Barat mendapat Bantuan Langsung Pupuk (BLP) dari Pemerintah Pusat bersamaan dengan

Bantuan Langsung Benih Unggul (BLBU). BLP ini untuk membantu pemupukan tanaman padi seluas 31.429 hektar, yang terdiri dari 10.000 hektar untuk tanaman padi hibrida dan 21.429 hektar padi non hibrida. Bantuan ini diharapkan dapat terealisasi dengan cepat seiring dengan penyaluran BLBU yang sebagian telah diterima daerah yang mendapatkannya.

Jenis-jenis pupuk yang akan diterima petani untuk satu hektar lahan adalah pupuk NPK sebanyak 100 kg, pupuk organik Granul 300 kg dan pupuk organik cair sebesar 2 liter per hektar. Daerah-daerah yang mendapatkan BLP padi hibrida. Penyaluran BLBU dan BLP diharapkan dapat meningkatkan produktivitas padi hingga mencapai 5%. BLP ini juga dimaksudkan sebagai langkah pengalihan pupuk sintetis kepada pupuk organik (Dinas Pertanian Prov Sulawesi Barat, 2015).

Sarana produksi lainnya yang tidak kalah penting adalah benih. Benih yang berkualitas tinggi merupakan kunci bagi keberhasilan produksi hasil-hasil pertanian. Kebutuhan akan benih yang berkualitas ini masih terbatas, hal ini disebabkan masih kurangnya penangkar-penangkar benih yang ada. Permasalahan ini berdampak kepada produktivitas yang dihasilkan belum optimal. Secara keseluruhan dalam hal pengamanan produksi padi, Gubernur Polewali Mandar telah menyampaikan kepada para Bupati.

Daerah berperan aktif mengamankan produksi padi. Beberapa langkah strategis yang perlu dilakukan untuk meningkatkan produksi dan

produktivitas padi, meliputi peningkatan penyuluhan dengan melaksanakan Gerakan Pola Tanam dan Tertib Tanam (P2T3) untuk memacu pertanaman Musim Tanam (MT) 2016. Langkah I adalah dengan melaksanakan penggunaan bibit bermutu yang bersertifikat dan lebih proaktif melakukan pembinaan dan pengembangan penangkar-penangkar benih untuk memenuhi kebutuhan benih bermutu yang bersertifikasi, serta mengaktifkan pengawasan benih oleh petugas Pengawasan Benih Tanaman (PBT).

Langkah II, melakukan pengawasan peredaran pupuk dan pestisida dengan lebih mengaktifkan Komisi Pengawasan Pupuk dan Pestisida serta mengalokasikan anggaran pengadaan pupuk non subsidi melalui dana APBD Kabupaten/Kota untuk menutupi kekurangan pupuk bersubsidi yang dialokasikan ke daerah masing-masing Kabupaten/Kota. Langkah keempat, meningkatkan gerakan perlindungan tanaman terhadap hama dan penyakit tanaman dengan lebih mengaktifkan petugas Pengamat Hama Penyakit (PHP) untuk mengantisipasi jika terjadi serangan hama dan penyakit secara eksplosif. Melaksanakan pembangunan dan rehabilitasi jaringan irigasi primer dan sekunder, Jaringan Irigasi Tingkat Usaha Tani (JITUT) dan Jaringan Irigasi Desa (JIDES) untuk memenuhi kebutuhan air di persawahan, meningkatkan monitoring dan evaluasi melalui rapat-rapat posko yang dilaksanakan pada tingkat kecamatan dan kabupaten/kota.

Selanjutnya melakukan pencatatan perkembangan pertanaman (tanam dan panen) dalam laporan Statistik Pertanian (SP) secara akurat, obyektif dan tepat waktu serta terus melaksanakan koordinasi dengan BPS Kabupaten/Kota dalam pelaksanaan pengambilan ubinan pada saat panen. Melaksanakan penerapan paket-paket teknologi melalui Sekolah Lapang (SL) Pengelolaan Tanaman Terpadu (PTT) dan Pengembangan Sistem Integrasi Padi Ternak (SIPT) untuk menghasilkan pupuk kompos sekaligus meningkatkan kesuburan lahan. Selain itu, melaksanakan gerakan penanaman padi ladang pada lahan-lahan kering, memanfaatkan lahan-lahan bero atau replanting pada areal perkebunan termasuk kerjasama dengan pihak PTPN, melakukan pengembangan pemakaian alat-alat mesin pertanian pra dan pasca panen seperti *hand tractor*, *power threse*, *rice milling unit* (RMU) dan pompa akhir. Langkah terakhir melaksanakan monitoring stabilitas harga gabah dan berkoordinasi dengan Perum Bolug setempat (Dinas Pertanian Prov Polewali Mandar, 2016).

Sistem produksi pertanian baik untuk memenuhi konsumsi sendiri maupun berorientasi komersial diperlukan ketersediaan benih berdaya hasil tinggi dan mutu baik. Dalam pertanian moderen, benih berperan sebagai *delivery mechanism* yang menyalurkan keunggulan teknologi kepada clients. Dengan demikian kontribusi benih dalam mendorong meningkatkan jumlah dan kualitas produksi pertanian yang mampu dihasilkan menjadi sangat penting (Kariyasa, 2007).

Sejalan dengan usaha ke arah industrialisasi pertanian, mekanisasi di sektor tanaman pangan merupakan proses yang tidak dapat dihindari. Tertinggalnya penggunaan peralatan mekanis di sektor tanaman pangan dapat dipandang sebagai salah satu tanda bahwa tahap untuk mencapai era industri pertanian masih jauh dari sasaran. Masalah yang dihadapi dalam mekanisasi pertanian bukan hanya terletak pada kemampuan petani, tetapi juga pada ketepatan perumusan dan pelaksanaan kebijakan, kemampuan di bidang rekayasa teknik dan kelayakannya untuk melibatkan swasta memproduksi dan memasarkan peralatan pertanian tersebut secara masal (Pranaji dan Rini, 1998). Beberapa peralatan pertanian yang sudah digunakan di daerah Polewali Mandar antara lain adalah hand tractor, power thresher, dan corn sheler.

## **F. Sarana dan Prasarana Pertanian**

### **1. Sarana Pertanian**

Dalam beberapa dekade terakhir ini, kondisi prasarana dan sarana pertanian dihadapkan pada berbagai perubahan dan perkembangan lingkungan yang sangat dinamis serta persoalan mendasar sektor pertanian, seperti antara lain meningkatnya jumlah penduduk, tekanan globalisasi dan liberalisasi pasar, pesatnya kemajuan teknologi dan informasi, perubahan iklim global, kecilnya status kepemilikan lahan, terbatasnya akses petani terhadap permodalan, dan kurangnya penyediaan pupuk pestisida yang memenuhi azas 6 (enam) tepat (*jenis, jumlah, tempat, waktu, mutu, dan harga*), serta masih rendahnya



pemanfaatan potensi alat dan mesin pertanian, maka pembangunan pertanian khususnya target peningkatan produksi dan produktivitas pertanian kedepan masih diperlukan adanya dukungan prasarana dan sarana pertanian, melalui pengelolaan lahan dan air, peningkatan akses permodalan bagi petani, penyediaan pupuk pestisida yang memenuhi azas 6 (enam) tepat serta peningkatan pemanfaatan dan fasilitasi penyediaan alat mesin pertanian.

Sarana produksi pertanian (saprotran) merupakan salah satu faktor yang sangat penting dalam mendukung perkembangan atau kemajuan pertanian terutama untuk mencapai tujuan terciptanya ketahanan pangan. Banyak sekali fungsi dari alat dan mesin pertanian misalnya saja untuk pengolahan tanah, menaikkan kadar air serta dapat mengolah hasil pertanian. Banyak cara yang bisa digunakan oleh petani untuk mempermudah pekerjaan mereka salah satunya yaitu dengan cara menggunakan alat yang modern selain dapat memudahkan pekerjaan juga dapat mempersingkat waktu dan menaikkan hasil produksi dalam bidang pertanian. Sarana-sarana tersebut harus sudah dipersiapkan sebelum memulai kegiatan budidaya tanaman.

Pertanian merupakan sektor yang sangat penting untuk menunjang kehidupan manusia sejak masa prasejarah hingga saat ini. Begitu juga dengan Indonesia, pertanian tidak bisa dilepaskan karena Indonesia sampai saat ini masih merupakan negara agraris. Meskipun saat ini Indonesia sedang bergerak menuju negara perindustrian, sektor

pertanian masih memegang perekonomian Indonesia. Akan tetapi keadaan pertanian Indonesia saat ini bisa dikatakan kurang baik. (Mugnisiah, 1993 ).

Penerapan sarana produksi yang baik dapat memberikan hasil yang baik bagi pertanian Indonesia. Sarana produksi dapat dikembangkan dengan pengetahuan yang ada, seperti benih unggul, benih unggul didapat dari sortasi benih yang merupakan pilihan dari banyak benih. Induk yang baik memberikan benih yang baik pula, pembudidayaan tanaman induk yang baik akan sangat berperan dalam penentuan hasil yang baik.

Suatu hal yang paling mendasar yang masih belum diperhatikan dalam pengembangan teknologi pertanian di Indonesia hingga kini adalah kurang memadainya dukungan prasarana pertanian. Kita ketahui bersama bahwa prasarana pertanian kita belum dikelola secara baik, sehingga masih agak sulit atau lambat dalam melakukan introduksi mesin-mesin pertanian. ( Mulmulyani, 1994)

Adapun beberapa indikator dalam sarana pertanian adalah sebagai berikut :

- **Jumlah Produksi Pangan** adalah hasil akhir dari proses atau aktivitas ekonomi dengan memanfaatkan beberapa masukan atau input.
- **Kebutuhan Pangan** adalah kebutuhan nutrisi yang menggerakkan organ tubuh untuk aktivitas sehari-hari.

- **Cadangan Pangan** adalah persediaan bahan pangan pokok yang disimpan oleh pemerintah dan masyarakat yang dapat dimobilisasi secara cepat untuk keperluan konsumsi maupun menghadapi keadaan darurat dan antisipasi terjadinya gejolak harga.
- **Pengertian Rawan Pangan** Rawan Pangan adalah kondisi suatu daerah, masyarakat atau rumah tangga yang tingkat ketersediaan dan keamanan pangannya tidak cukup untuk memenuhi standar kehidupan fisiologis bagi pertumbuhan dan kesehatan masyarakat.
- **Pengertian Bencana Pangan** adalah kondisi adanya ancaman terhadap kecukupan dan ketersediaan pangan akibat dari bencana yang berdampak luas dan tidak bisa segera diatasi
- **Luas panen** Yang dimaksud adalah luas tanaman yang dipungut hasilnya paling sedikit 11% dari keadaan normal.
- **Produktivitas** Menurut Dewan Produktivitas Nasional (dalam Husien, 2002: 9) menjelaskan bahwa: Produktivitas mengandung arti sebagai perbandingan antara hasil yang dicapai (output) dengan keseluruhan sumber daya yang digunakan (input).
- **Diversifikasi Produk** diversifikasi produk merupakan upaya untuk mengusahakan atau memasarkan beberapa produk yang sejenis dengan produk yang sudah dipasarkan sebelumnya.

Diversifikasi produk artinya menganeka ragam produk. Jadi diawal satu produk utama dapat dibuat berbagai produk.

Benih adalah organ generatif suatu tanaman yang digunakan untuk memperbanyak tanaman. Benih merupakan tahap menentukan dalam seluruh siklus pertanian. Benih yang baik biasanya mempunyai ciri-ciri yaitu mengkilat, permukaannya licin dan mempunyai daya kecambah yang baik. Tetapi benih yang bermutu belum tentu menunjukkan varietas yang unggul. Pemilihan bibit suatu tanaman harus berdasarkan pertimbangan kondisi lingkungan yang cocok atau media tumbuhnya. Benih unggul adalah benih bermutu tinggi yang menjadi faktor penentu tinggi rendahnya produksi tanaman. Benih yang berkecambah dan berkembang menjadi tanaman kecil atau bagian tanaman yang diperbanyak secara vegetatif disebut bibit. Benih sebagai komoditi Perdagangan dan sebagai unsur baku mempunyai peranan penting dalam sarana produksi pertanian benih dapat ditanam secara peletakan pada suatu lubang tanam atau langsung ditanam ataupun secara disebar. (Sostro Sudirja, 1979).

Sarana produksi yang baik biasanya digunakan baik dalam proses awal pembukaan lahan, budidaya pertanian seperti pemupukan, pemeliharaan tanaman dan lain-lain sampai dengan proses pemanenan. Sehingga dapat dikatakan bahwa tujuan utama dari sarana produksi

dalam bidang pertanian adalah untuk meningkatkan produktivitas kerja petani dan merubah hasil yang sederhana menjadi lebih baik

Sarana produksi selain dipengaruhi benih, juga dipengaruhi oleh beberapa faktor lainnya, faktor lain yang mempengaruhi adalah pestisida, pestisida merupakan zat kimia yang berfungsi/digunakan sebagai alat untuk pengendalian musuh-musuh tanaman, berdasarkan kegunaan pestisida dapat dibagi kedalam beberapa jenis, yaitu insektisida, herbisida, moluskarisida, akarisida, rodentisida, fungisida, bakterisida, dan nematisida. Pestisida juga mempunyai beberapa bentuk formulasi pestisida yaitu berupa cairan semprot, tepung hembus, butiran, pasta, uap, kabut dan gas (Rukmana, 1995)

Selain pestisida, faktor lain yang berpengaruh adalah inokulan, inokulan adalah bakteri yang diinokulasikan atau dikembang biakkan ke tanaman baru, inokulan terjadi pada kebanyakan budidaya tanaman leguminosa, yang memerlukan inokulasi bakteri rhizobium. Mekanisme kerja sama antara bakteri rhizobium dan tanaman legum dalam bentuk simbiosis mutualisme. Tidak dapat dipungkiri bahwa semakin baik sarana produksi yang ada, maka semakin baik pula hasil yang didapat bagi pertanian, terutama di Indonesia. (Dzakfar, 1990)

Penerapan sarana produksi yang baik dapat memberikan hasil yang baik bagi pertanian indonesia. Sarana produksi dapat dikembangkan dengan pengetahuan yang ada, seperti benih unggul, benih unggul didapat dari sortasi benih yang merupakan pilihan dari banyak benih.

Induk yang baik memberikan benih yang baik pula, pembudidayaan tanaman induk yang baik akan sangat berperan dalam penentuan hasil yang baik (Robbins,2005).

## 2. Prasarana Pertanian

Infrastruktur atau Prasarana Pertanian adalah fasilitas fisik beserta layanannya yang diadakan untuk mendukung bekerjanya sistem sosial ekonomi, agar menjadi lebih berfungsi bagi usaha memenuhi kebutuhan dasar dan memecahkan berbagai masalah. Salah satu infrastruktur pertanian yang berperan penting dalam peningkatan produksi pangan khususnya beras adalah irigasi, saluran irigasi merupakan hal yang vital dalam pembangunan pertanian.

Adapun beberapa indikator yang terdapat pada prasarana pertanian adalah sebagai berikut :

- **Gudang Penyimpanan** adalah tempat atau bangunan untuk menyimpan padi atau bahan pangan lain untuk menghadapi masa paceklik.
- **Sarana Produksi** adalah segala sesuatu yang dapat dipakai sebagai alat dalam mencapai maksud atau tujuan dan menimbulkan tambahan manfaatnya atau penciptaan faedah baru.
- **Pengolaan pangan** adalah Adalah kelembagaan cadangan pangan yang dibentuk oleh masyarakat desa/kota dan dikelola secara berkelompok yang bertujuan untuk pengembangan

penyediaan cadangan pangan bagi masyarakat disuatu daerah wilayah

- **Koperasi** adalah organisasi bisnis yang dimiliki dan dioperasikan oleh orang-seorang demi kepentingan bersama. Koperasi Melandas-kan kegiatan berdasarkan prinsip gerakan ekonomi rakyat yang berdasarkan asas kekeluargaan.
- **Teknologi Pangan** adalah suatu teknologi yang menerapkan ilmu pengetahuan tentang bahan pangan khususnya setelah panen (pasca panen) guna memperoleh manfaatnya seoptimal mungkin sekaligus dapat meningkatkan nilai tambah dari pangan tersebut.
- **Irigasi** merupakan kegiatan penyediaan dan pengaturan air untuk memenuhi kepentingan Pertanian dengan memanfaatkan air yang berasal dari air permukaan dan tanah.
- **Jalan usaha tani** atau jalan pertanian merupakan prasarana transportasi pada kawasan pertanian (tanaman pangan, hortikultura, perkebunan rakyat, dan peternakan) untuk memperlancar mobilitas alat dan mesin pertanian, pengangkutan sarana produksi menuju lahan pertanian, dan mengangkut hasil produk pertanian dari lahan menuju tempat penyimpanan, tempat pengolahan, atau pasar.

Subsidi pupuk merupakan pilihan kebijakan yang di satu sisi membutuhkan dukungan pembiayaan yang cukup besar yang harus dipikul oleh pemerintah, sementara di sisi lain tidak saja menghasilkan manfaat positif tetapi juga menimbulkan dampak negatif yang cukup besar. Kebijakan subsidi pupuk mendistorsi pasar, sehingga menimbulkan misalokasi sumberdaya ekonomi. Secara teoritis, manfaat ekonomi langsung subsidi pupuk lebih besar dari ongkos dampak misalokasi sumberdaya dan beban anggaran negara yang ditimbulkannya sehingga kebijakan subsidi pupuk tidak termasuk kategori first best policy dan biasanya ditentang para penganjur sistem pasar bebas (Syafa'at dkk, 2006).

#### **G. Evaluasi**

Evaluasi adalah suatu proses yang sistematis untuk menentukan atau membuat keputusan, sampai sejauh mana tujuan program telah tercapai. (Wrightstone dkk 1956)

Evaluasi adalah suatu usaha untuk mengukur nilai secara objektif pencapaian hasil-hasil yang telah dilaksanakan sebelumnya. Hasil-hasil evaluasi dimaksudkan sebagai umpan balik untuk perencanaan kembali, evaluasi juga merupakan suatu usaha untuk menilai kemajuan kegiatan dalam mencapai tujuan.(firman dan sirait 1984 ).

Evaluasi sebagai salah satu fungsi manajemen berurusan dan mempertanyakan efektifitas pelaksanaan dari suatu rencana sekaligus mengukur se-objektif mungkin hasil-hasil pelaksanaan itu dengan



ukuran yang dapat diterima pihak-pihak yang mendukung maupun yang tidak mendukung suatu rencana.

Efektifitas Defenisi YS. Marjo dalam kamus terminologi populer bahwa efektif adalah tepat pada sasaran, mempunyai akibat yang tepat atau berhasil guna. Sedangkan efektifitas adalah suatu usaha atau kegiatan yang dilakukan untuk mencapai tujuan agar dapat berhasil guna serta mengena tepat pada sasaran yang diinginkan.

#### **H. Lahan Produksi Pertanian**

Lahan basah atau dalam bahasa Inggris disebut wetland adalah wilayah-wilayah di mana tanahnya jenuh dengan air, baik bersifat permanen (menetap) atau musiman. Wilayah lahan basah itu sebagian atau seluruhnya kadang-kadang tergenangi oleh lapisan air yang dangkal atau tergenang. Digolongkan ke dalam lahan basah ini di antaranya, adalah rawa-rawa termasuk juga rawa bakau, payau, dan gambut. Dimana air yang menggenangi lahan basah dapat tergolong ke dalam air tawar, payau juga air asin. Lahan basah ini merupakan wilayah yang memiliki tingkat keanekaragaman hayati yang tinggi dibandingkan dengan kebanyakan ekosistem. Kawasan lahan basah yang merupakan lahan yang subur, sehingga sering dibuka, dikeringkan dan dikonversi menjadi lahan-lahan pertanian. Lahan basah dicirikan oleh muka air tanah yang relatif dangkal, dan juga dekat dengan permukaan tanah, pada waktu yang cukup lama sepanjang tahun untuk

menumbuhkan hidrofita, yaitu tumbuh-tumbuhan yang khusus tumbuh di wilayah basah.

Dalam Al-Quran pun telah dijelaskan QS. An-nur/24:42 sebagai berikut:

وَلِلَّهِ مُلْكُ السَّمَوَاتِ وَالْأَرْضِ وَإِلَى اللَّهِ الْمَصِيرُ ﴿٤٢﴾

Terjemahnya :

“Dan kepunyaan Allah-lah kerajaan langit dan bumi dan kepada Allah-lah kembali (semua makhluk)”.

1. **Pengertian Pertanian Lahan basah** adalah Pertanian yg di kembangkan pada dataran rendah yg mempunyai ketinggian ukuran 300 m diatas permukaan laut yg di sekitarnya terdapat banyak air dari sungai sungai atau saluran irigasi. contoh tanaman yang dibudidayakan di lahan basah adalah tanaman padi, sedangkan pada lahan kering contohnya tanaman palawijaya, buah-buahan dan sayur-sayuran.
2. **Pengertian Pertanian Lahan kering** adalah lahan yang dapat digunakan untuk usaha pertanian dengan menggunakan air secara terbatas dan biasanya hanya mengharapkan dari curah hujan atau menunggu hujan. Lahan ini mempunyai kondisi agro-ekosistem yang beragam, pada umumnya berlerang dan dengan kondisi kemantapan

lahan yang labil (peka terhadap erosi) terutama bila pengelolaannya tidak memperhatikan kaidah konservasi tanah. pertanian lahan kering : pertanian yang mengandalkan musim hujan karena hanya air hujan sebagai pasokan kebutuhan air bagi tanaman. Pada umumnya lahan kering berada pada ketinggian 500 - 1500 m diatas permukaan laut. Untuk usaha pertanian lahan kering dapat dibagi dalam tiga jenis penggunaan lahan, yaitu lahan kering berbasis palawija (tegalan), lahan kering berbasis sayuran (dataran tinggi) dan pekarangan.



## **BAB III**

### **METODOLOGI PENELITIAN**

#### **A. Lokasi dan Waktu Penelitian**

Lokasi penelitian kajian Evaluasi *Ketersediaan Sarana dan Prasarana Pertanian dalam Mendukung Ketahanan Pangan di Kecamatan Anreapi Kabupaten Polewali Mandar* adalah Kecamatan Anreapi Kabupaten Polewali Mandar. Pelaksanaan kegiatan kajian ini berlangsung berlangsung selama 3 (tiga) bulan dari bulan Maret hingga Juni 2016.

#### **B. Jenis dan Sumber Data**

##### **1. Jenis Data**

Jenis data yang digunakan dalam penelitian ini dibedakan atas dua jenis data yaitu jenis data berdasarkan sifatnya dan berdasarkan cara memperolehnya.

##### **a. Jenis Data Berdasarkan Sifatnya.**

Adapun jenis data berdasarkan sifatnya dalam penelitian ini yaitu sebagai berikut.

- 1) Data Kuantitatif yaitu data berupa angka atau numerik yang bisa diolah dengan menggunakan metode perhitungan yang sederhana yang meliputi data luas lokasi wilayah penelitian, kepadatan penduduk, luas pemanfaatan lahan, dan jumlah sarana dan prasarana penunjang kawasan agropolitan.
- 2) Data Kualitatif yaitu data yang tidak berupa angka tetapi berupa kondisi kualitatif objek dalam ruang lingkup penelitian

baik dalam bentuk uraian kalimat atau pun penjelasan yang meliputi data batas ruang lingkup wilayah penelitian dan aspek fisik dasar wilayah penelitian berupa jenis tanah dan geologi, topografi dan kemiringan lereng, hidrologi, dan curah hujan.

b. Jenis Data Berdasarkan Cara Memperolehnya.

Sedangkan jenis data berdasarkan cara memperolehnya yaitu dibedakan atas data primer dan data sekunder yaitu sebagai berikut.

1) Data primer diperoleh dengan melakukan observasi langsung di wilayah penelitian, wawancara dengan stakeholder serta dokumentasi di lapangan. Data primer dalam penelitian ini meliputi sebagai berikut.

a) Kondisi fisik geografi wilayah penelitian.

b) Kondisi dan jumlah eksisting sarana dan prasarana penunjang kawasan agropolitan di Kecamatan Polewali Mandar.

c) Data aspirasi atau tanggapan masyarakat di wilayah penelitian menyangkut sosial, budaya serta ekonomi.

2) Data Sekunder meliputi data-data penunjang dan pendukung lainnya. Data sekunder di peroleh dari instansi terkait misalnya Badan Pusat Statistik (BPS), Bappeda Kabupaten Polewali Mandar, serta instansi lainnya yang terkait dengan penelitian ini. Data sekunder meliputi sebagai berikut.

- a) Data kebijakan pembangunan di Kecamatan Anreapi seperti Rencana Detail Tata Ruang (BAPPEDA dan Dinas Tata Ruang).
- b) Data demografi penduduk di Kecamatan Anreapi Kabupaten Polewali Mandar (Badan Pusat Statistik Kabupaten Polewali Mandar).
- c) Data jumlah sarana dan prasarana penunjang kawasan agropolitan di Kecamatan Anreapi Kabupaten Polewali Mandar (Badan Pusat Statistik dan Kantor Kecamatan Anreapi).
- d) Peta-peta yang mendukung dalam penelitian.

## 2. Sumber Data

Data – data yang diperoleh kaitannya dengan penelitian ini bersumber dari beberapa instansi terkait seperti Badan Perencanaan Daerah (BAPPEDA), Dinas Tata Ruang, Badan Pusat Statistik (BPS) Kabupaten Polewali Mandar , dan Kantor Kecamatan Anreapi Kabupaten Polewali Mandar.

Langkah awal yang dilakukan dalam Ketersediaan Sarana dan Prasarana Pertanian Mendukung Ketahanan Pangan di Kecamatan Anreapi, Kabupaten Polewali Mandar adalah penyediaan data, baik data primer maupun data sekunder. Data primer diperoleh dengan melakukan survei langsung ke lapangan di Kecamatan Anreapi, Kabupaten Polewali Mandar sebagai sampel yang diharapkan dapat menggambarkan

ketersediaan Sarana dan Prasarana produksi pertanian di Kecamatan Anreapi, Kabupaten Polewali Mandar. Metode pengambilan data primer di lokasi penelitian ini dilakukan secara deskriptif (*descriptive research*). Suryabrata (2004), menjelaskan bahwa penelitian deskriptif adalah penelitian yang bermaksud untuk membuat deskripsi mengenai situasi situasi atau kejadian-kejadian. Dalam hal ini penelitian deskriptif itu adalah akumulasi data dasar dalam cara deskriptif semata-mata tidak perlu mencari atau menerangkan saling hubungan, menguji hipotesis, membuat ramalan, atau mendapatkan makna dan implikasinya.

Data sekunder didapatkan dengan beberapa cara antara lain melalui dokumen-dokumen pendukung atau laporan dari dinas/instansi terkait, antara lain PT. BULOG, Kantor Kecamatan Anreapi, Dinas Pertanian Kabupaten Polewali Mandar, Badan Ketahanan Pangan Kabupaten Polewali Mandar, Badan Pusat Statistik dan Bappeda.

### **C. Metode Pengumpulan Data**

Untuk memperoleh data-data yang diperlukan baik data primer maupun data sekunder, maka teknik pengumpulan data dilakukan sebagai berikut :

- a. Metode observasi lapangan, yaitu dengan cara pengumpulan data secara langsung kelapangan dengan melakukan proses pengamatan dan pengambilan data dan informasi terhadap aspek-aspek yang berkaitan dengan penelitian.

- b. Untuk melengkapi data maka kita memerlukan informasi dari dokumentasi yang ada hubungannya dengan objek penelitian yang menjadi studi, untuk keperluan ini kita harus melakukan studi dokumentasi (Dokumentasi berupa Foto)
- c. Metode Instansional diperoleh melalui instansi terkait guna mengetahui data kualitatif dan kuantitatif obyek penelitian.
- d. Studi kepustakaan penelitian yang memenuhi syarat tidak dapat dilakukan tanpa menguasai teori, prinsip, konsep dan hukum-hukum yang berlaku pada Ketersediaan Sarana dan Prasarana Pertanian dalam Mendukung Ketahanan Pangan. Kita memerlukan data yang bersifat teoritis, pendapat berbagai ahli dalam berbagai hal yang relevan dengan apa yang sedang kita kaji, konsep-konsep dan operasional tentang ketentuan penelitian dan lain sebagainya, dapat diperoleh melalui studi kepustakaan.

#### **D. Variabel Penelitian**

Variabel dapat diartikan ciri dari individu, objek, gejala, peristiwa yang dapat diukur secara kuantitatif ataupun kualitatif. Variabel dipakai dalam proses identifikasi, ditentukan berdasarkan kajian teori yang dipakai. Semakin sederhana suatu rancangan penelitian semakin sedikit variabel penelitian yang digunakan. Adapun variabel yang digunakan dalam studi ini dapat dilihat pada table1 berikut :



**Tabel 3.1**  
**Variabel Penelitian**

No	DATA		
	Variabel	Jenis Data	Sumber
1.	Ketahanan Pangan	1.1. Ketersediaan Pangan/ Jumlah Produksi Pangan 1.2. Penyerapan Pangan /Kebutuhan Pangan 1.3. Cadangan Pangan/Stabilitas 1.4. Akses Pangan 1.5. Produktifitas/Diversifikasi Produk 1.6. Kerentanan Pangan/Bencana Pangan	Instansi, Identifikasi Awal dan Survey
2.	Sarana dan Prasarana	2.1. Aspek Perluasan dan Pengelolaan Lahan 2.2. Aspek Pengelolaan Irigasi 2.3. Aspek Pupuk dan Pestisida 2.4. Aspek Alat dan Mesin Pertanian 2.5. Aspek Pembiayaan Pertanian	Instansi dan Survey Lapangan

*Sumber : Kementerian Pertanian, Rencana Strategis Direktorat Jendral Prasarana dan Sarana Pertanian Tahun 2014*

#### **E. Analisis Penelitian**

Data sekunder diperoleh dari berbagai publikasi berasal dari stakeholders dan berbagai informasi yang terkait dengan sarana pertanian.

Data lainnya berupa data dan informasi yang diperoleh langsung dari lapangan dan studi literatur. Pelaksanaan pengumpulan data dibagi menjadi dua tahapan, yaitu : pembuatan instrumen pengumpulan data dan kegiatan pengumpulan data.

Data yang sudah terkumpul selanjutnya dianalisis agar dapat memberikan informasi yang jelas. Dengan format deskriptif kuantitatif, maka analisis data dilakukan melalui interpretasi berdasarkan pemahaman intelektual yang dibangun oleh pengalaman empiris. Interpretasi dan analisis data dilakukan dengan langkah-langkah sebagai berikut :

- a. Pengumpulan data, melalui teknik dokumentasi untuk memperoleh data sekunder serta wawancara dan observasi untuk memperoleh data bersifat primer.
- b. Penilaian data dengan memperhatikan prinsip validitas, objektivitas dan reliabilitas. Untuk itu ditempuh prosedur.
  - Mengkategorisasikan data primer dan sekunder dengan sistem pencatatan yang relevan.
  - Melakukan kritik atas data yang telah diperoleh dengan tujuan untuk melakukan kontrol apakah data tersebut relevan untuk digunakan.
- c. Interpretasi dan penyajian data dilakukan dengan membuat analisis data dan fakta melalui pemahaman intelektual kecermatan dan harus dibekali dengan seperangkat teori yang relevan. Agar penyajian data lebih informatif dan jelas, maka hasil interpretasi dan analisis data disajikan dalam bentuk tabel, serta membuat deskripsi rangkaian yang logis.
- d. Penyimpulan, yaitu penarikan kesimpulan atas dasar interpretasi dan analisis data.

➤ Analisis Data :

Sesuai dengan tujuan yang ingin dicapai dari penelitian ini, maka metode analisis yang akan digunakan dalam penelitian ini yaitu:

1. Rumusan masalah pertama, yaitu mengetahui bagaimana kondisi ketersediaan sarana dan prasarana produksi pertanian di Kecamatan Anreapi Kabupaten Polewali Mandar :

a. Analisis Deskriptif Kualitatif Analisis deskriptif kualitatif dengan metode pembobotan adalah analisis yang dilakukan dengan mendeskripsikan kondisi atau keadaan/ketersediaan yang terjadi dilapangan, dimana data dan informasi tersebut tidak dapat dianalisa secara kuantitatif, sehingga memerlukan penjelasan melalui pembahasan. Penentuan variabel di dasarkan pada persyaratan kawasan sentra produksi pangan (agropolitan) yang di keluarkan oleh Dinas Pekerjaan Umum (PU) tahun 2007. Adapun variable dan indikator yang digunakan dapat dilihat pada **tabel 3.2** berikut.

**Tabel 3.2.** Penentuan Kawasan Agropolitan

No.	Variabel	Bobot	Nilai Indikator	Jumlah Nilai Indikator	Penilaian Indikator	Bobot Variabel	Nilai Bobot Variabel
1.	Prasaran Jalan 1) Jalan usaha tani 2) Jalan lingkar desa 3) Jalan penghubung antar desa	40% 30% 30%				20	
2.	Sarana Irigasi Pengairan 1) Luas pelayanan irigasi 2) Kondisi irigasi 3) Intensitas saluran	40% 30% 30%				10	
3.	Sumber Air Baku 1) Sungai 2) Mata air 3) Sumur bor	40% 30% 30%				5	

Lanjutan Tabel 3.2.

No.	Variabel	Bobot	Nilai Indikator	Jumlah Nilai Indikator	Penilaian Indikator	Bobot Variabel	Nilai Bobot Variabel
4.	Sarana Pemasaran 1) Pasar tradisional 2) Kios	60% 40%				10	
5.	Pusat distribusi barang 1) Terminal 2) Skala pelayanan kabupaten 3) Skala pelayanan provinsi	40% 30% 30%				15	
6.	Jarinagan telekomunikasi 1) Sambungan kabel 2) Telpon umum 3) Jaringan seluler	40% 30% 30%				5	

Lanjutan Tabel 3.2.

No.	Variabel	Bobot	Nilai Indikator	Jumlah Nilai Indikator	Penilaian Indikator	Bobot Variabel	Nilai Bobot Variabel
7.	Fasilitas perbankan 1) Bank 2) Koperasi 3) Lembaga keuangan lainnya	40% 30% 30%				20	
8.	Pusat informasi pengembangan	100%				5	
9.	Sarana produksi hasil pertanian 1) Gudang penyimpanan saprotan 2) Sarana industri (pengolahan)	60% 40%				5	
10.	Fasilitas umum dan sosial 1) Tingkat pelayanan 2) Jangkauan pelayanan	50% 50%				5	
<b>Jumlah</b>						<b>100</b>	

Sumber: Dinas Pekerjaan Umum (PU) tahun 2007

Penilaian untuk menentukan nilai dari bobot indikator dilakukan dengan menggunakan analisis skala likert dengan kategori penilaian sebagai berikut:

1. Baik = 5 (jika memiliki tingkat kesesuaian 75%-100%)
2. Cukup = 3 (jika memiliki tingkat kesesuaian 50%-74%)
3. Kurang = 1 (jika memiliki tingkat kesesuaian <50%)

Dengan menggunakan skala penilaian maka akan didapatkan jumlah nilai indikator, penilaian indikator, dan nilai bobot variabel (berdasarkan kriteria pada tabel) dari hasil penilaian tiap aspek/faktor dengan rumus sebagai berikut:

1. Jumlah nilai indikator = *bobot x nilai indikator*
2. Penilaian indikator =  $\frac{\text{jumlah nilai indikator}}{\text{jumlah nilai indikator maksimal}} \times 100$
3. Nilai indikator =  $\frac{\text{penilaian indikator} \times \text{bobot variabel}}{100}$

2. Rumusan masalah kedua, yaitu bagaimana evaluasi ketersediaan sarana dan prasarana pertanian dalam mendukung ketahanan pangan di Kecamatan Anreapi Kabupaten Polewali Mandar. Berikut ini ketentuan SPM (standar pelayanan minimum) di bidang ketahanan pangan di tentukan dari 4 jenis output pelayanan dasar yaitu :
  - a. Ketersediaan cadangan pangan.
  - b. Distribusi dan akses pangan.
  - c. Penganekaragaman dan keamanan pangan.
  - d. Penanganan kerawanan pangan.

#### **F. Penentuan Populasi dan Sampel**

Penelitian ini menggunakan anggota populasi yang relatif besar, sehingga perlu mengambil sebagian anggota populasi sebagai sampel. Pengambilan anggota sampel yang merupakan sebagian dari anggota populasi dilakukan dengan teknik tertentu yakni teknik sampling.

Populasi dan sampel pada penelitian ini digunakan untuk melengkapi data yang dibutuhkan pada penjelasan berikut:

##### **1. Populasi**

Populasi adalah jumlah keseluruhan populasi yang ada, adapun yang menjadi populasi dari penelitian ini yaitu masyarakat Kecamatan Anreapi Kabupaten Polewali Mandar yang berjumlah 417 472 jiwa.

##### **2. Sampel**



Sampel adalah sebagian dari populasi yang ingin diteliti ciri-ciri dan keberadaannya diharapkan mampu mewakili atau menggambarkan ciri-ciri dan keberadaan populasi sebenarnya. Untuk itu teknik penarikan sampel dilakukan secara acak (sampel random). Dalam penarikan sampel, maka diupayakan sampel yang ditarik dapat merepresentasikan dari kondisi populasi secara keseluruhan, walaupun jumlah sampel yang ditarik relatif kecil dibandingkan dengan jumlah populasi. Secara matematis besarnya sampel dari suatu populasi menggunakan rumus slovin, yaitu sebagai berikut:

$$n = \frac{N}{1 + N e^2}$$

Keterangan :

- n : Jumlah Sampel  
 N : Jumlah Populasi  
 e : Koefisien kelonggaran ketidaktelitian karena kesalahan pengambilan sampel yang masih dapat ditolerir atau diinginkan.

Berdasarkan rumus tersebut, maka pengambilan sampel di Kecamatan Anreapi yang populasinya berjumlah 417 472 jiwa adalah sebagai berikut:

$$n = \frac{417\,472}{1 + (417\,472 \times 0.01)}$$

$$n = \frac{417\,472}{417\,472}$$

$$n = 100 \text{ Responden}$$

Jadi, yang menjadi sampel dalam penelitian ini adalah sebanyak 100 orang responden.

### G. Definisi Operasional

Definisi istilah, agar tidak terjadi kerancuan dan kesalah pahaman dan dalam menghindari pemaknaan ganda, maka perlu di berikan penegasan akan maksud dari judul yang di jelaskan sebagai berikut :

1. **Evaluasi** adalah suatu proses untuk menyediakan informasi tentang sejauh mana suatu kegiatan tertentu telah dicapai, bagaimana perbedaan pencapaian itu dengan suatu standar tertentu untuk mengetahui apakah ada selisih di antara keduanya, serta bagaimana manfaat yang telah dikerjakan itu bila dibandingkan dengan harapan-harapan yang ingin diperoleh.
2. **Sarana Pertanian** juga memegang peranan penting dalam peningkatan produksi pangan. Pupuk merupakan sarana produksi yang sangat dibutuhkan oleh petani karena sebagai salah satu input produksi utama usahatani. Kebutuhan akan pupuk ini dalam jumlah yang cukup dan waktu tersedianya sering tidak sesuai dengan yang diharapkan.
  - **Jumlah Produksi Pangan** adalah hasil akhir dari proses atau aktivitas ekonomi dengan memanfaatkan beberapa masukan atau input.
  - **Kebutuhan Pangan** adalah kebutuhan nutrisi yang menggerakkan organ tubuh untuk aktivitas sehari-hari.
  - **Cadangan Pangan** adalah persediaan bahan pangan pokok yang disimpan oleh pemerintah dan masyarakat yang dapat dmobilisasi

secara cepat untuk keperluan konsumsi maupun menghadapi keadaan darurat dan antisipasi terjadinya gejolak harga.

- **Pengertian Rawan Pangan** Rawan Pangan adalah kondisi suatu daerah, masyarakat atau rumah tangga yang tingkat ketersediaan dan keamanan pangannya tidak cukup untuk memenuhi standar kehidupan fisiologis bagi pertumbuhan dan kesehatan masyarakat.
  - **Pengertian Bencana Pangan** adalah kondisi adanya ancaman terhadap kecukupan dan ketersediaan pangan akibat dari bencana yang berdampak luas dan tidak bisa segera diatasi
  - **Luas panen** Yang dimaksud adalah luas tanaman yang dipungut hasilnya paling sedikit 11% dari keadaan normal.
  - **Produktivitas** Menurut Dewan Produktivitas Nasional (dalam Husien, 2002: 9) menjelaskan bahwa: Produktivitas mengandung arti sebagai perbandingan antara hasil yang dicapai (output) dengan keseluruhan sumber daya yang digunakan (input).
  - **Diversifikasi Produk** diversifikasi produk merupakan upaya untuk mengusahakan atau memasarkan beberapa produk yang sejenis dengan produk yang sudah dipasarkan sebelumnya. Diversifikasi produk artinya menganeka ragam produk. Jadi diawal satu produk utama dapat dibuat berbagai produk.
3. **Prasarana Pertanian** adalah fasilitas fisik beserta layanannya yang diadakan untuk mendukung bekerjanya sistem sosial ekonomi, agar menjadi lebih berfungsi bagi usaha memenuhi kebutuhan dasar dan memecahkan berbagai masalah. Salah satu infrastruktur pertanian yang

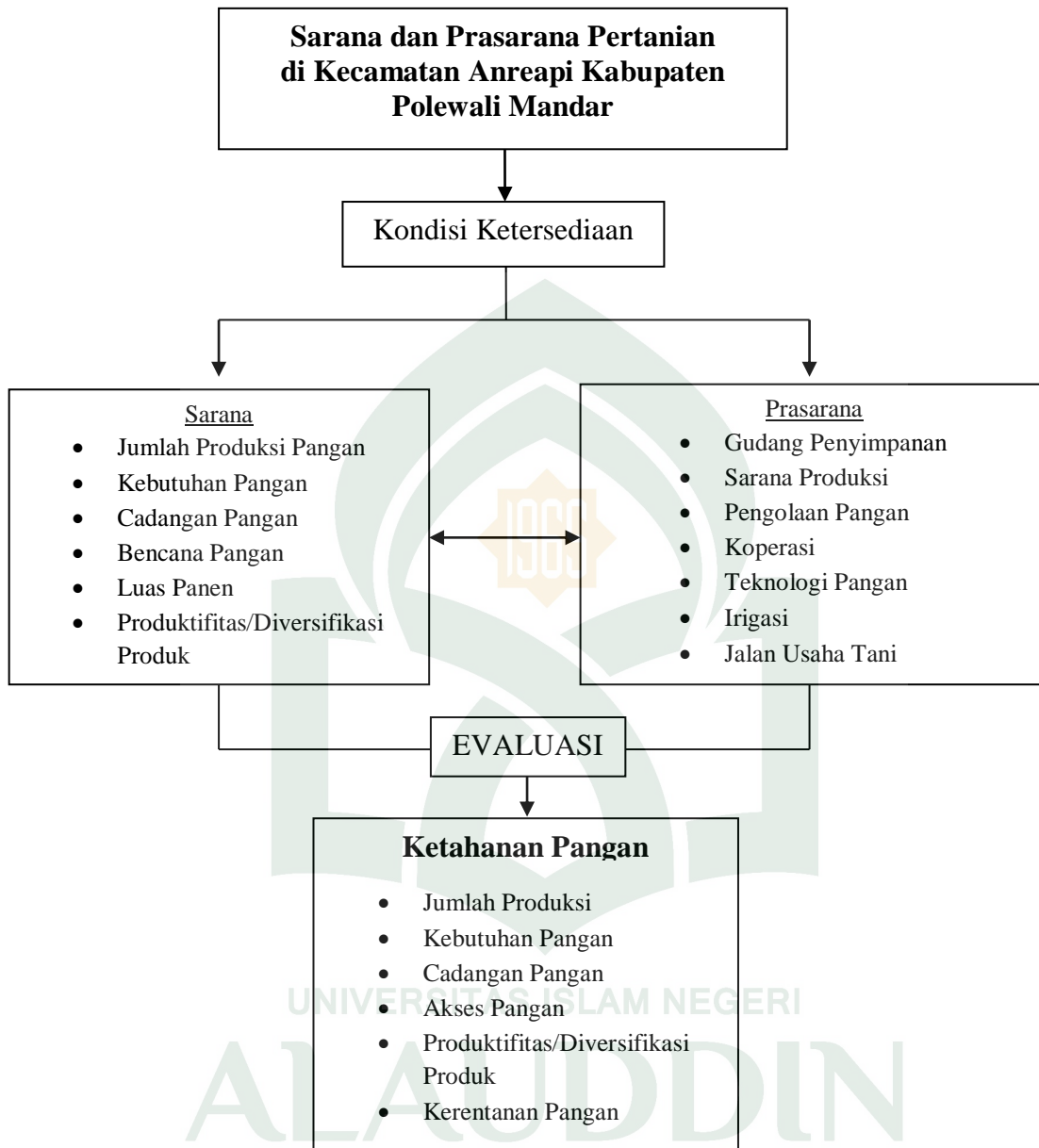
berperan penting dalam peningkatan produksi pangan khususnya beras adalah irigasi.

- **Gudang Penyimpanan** adalah tempat atau bangunan untuk menyimpan padi atau bahan pangan lain untuk menghadapi masa paceklik.
- **Sarana Produksi** adalah segala sesuatu yang dapat dipakai sebagai alat dalam mencapai maksud atau tujuan, dan menimbulkan tambahan manfaatnya atau penciptaan faedah baru.
- **Pengolaan pangan** adalah kelembagaan cadangan pangan yang dibentuk oleh masyarakat desa/kota dan dikelola secara berkelompok yang bertujuan untuk pengembangan penyediaan cadangan pangan bagi masyarakat di suatu daerah wilayah
- **Koperasi** adalah organisasi bisnis yang dimiliki dan dioperasikan oleh orang-seorang demi kepentingan bersama. Koperasi melandaskan kegiatan berdasarkan prinsip gerakan ekonomi rakyat yang berdasarkan asas kekeluargaan.
- **Teknologi Pangan** adalah suatu teknologi yang menerapkan ilmu pengetahuan tentang bahan pangan khususnya setelah panen (pasca panen) guna memperoleh manfaatnya seoptimal mungkin sekaligus dapat meningkatkan nilai tambah dari pangan tersebut.
- **Irigasi** merupakan kegiatan penyediaan dan pengaturan air untuk memenuhi kepentingan Pertanian dengan memanfaatkan air yang berasal dari air permukaan dan tanah.

- **Jalan usaha tani** atau jalan pertanian merupakan prasarana transportasi pada kawasan pertanian (tanaman pangan, hortikultura, perkebunan rakyat, dan peternakan) untuk memperlancar mobilitas alat dan mesin pertanian, pengangkutan sarana produksi menuju lahan pertanian, dan mengangkut hasil produk pertanian dari lahan menuju tempat penyimpanan, tempat pengolahan, atau pasar.
4. **Produksi Pertanian** adalah banyaknya produk usaha tani yang diperoleh dalam rentang waktu tertentu. Satuan yang banyak digunakan adalah ton per tahun atau kg per tahun, tergantung dari potensi hasil setiap jenis komoditi.
  5. **Ketahanan Pangan** adalah ketersediaan pangan dan kemampuan seseorang untuk mengaksesnya. Ketahanan pangan merupakan ukuran kelentingan terhadap gangguan di masa depan atau ketiadaan suplai pangan penting akibat berbagai faktor seperti kekeringan, gangguan perkapalan, kelangkaan bahan bakar, ketidakstabilan ekonomi, peperangan dan sebagainya.
    - **Jumlah Produksi** merupakan hasil dari suatu kegiatan yang dikerjakan untuk menambah nilai guna suatu benda atau menciptakan benda baru sehingga lebih bermanfaat dalam memenuhi kebutuhan.
    - **Kebutuhan Pangan** adalah kebutuhan nutrisi yang menggerakkan organ tubuh untuk aktivitas sehari-hari.

- **Cadangan Pangan** adalah persediaan bahan pangan pokok yang disimpan oleh pemerintah dan masyarakat yang dapat dimobilisasi secara cepat untuk keperluan konsumsi maupun menghadapi keadaan darurat dan antisipasi terjadinya gejolak harga.
- **Akses pangan** adalah kemampuan semua rumah tangga dan individu dengan sumber daya yang dimilikinya untuk memperoleh pangan yang cukup untuk kebutuhan gizinya. Akses pangan meliputi akses ekonomi, fisik, dan sosial.
- **Produktivitas** Menurut Dewan Produktivitas Nasional (dalam Husien, 2002: 9) menjelaskan bahwa: Produktivitas mengandung arti sebagai perbandingan antara hasil yang dicapai (output) dengan keseluruhan sumber daya yang digunakan (input).
- **Diversifikasi Produk** diversifikasi produk merupakan upaya untuk mengusahakan atau memasarkan beberapa produk yang sejenis dengan produk yang sudah dipasarkan sebelumnya. Diversifikasi produk artinya menganeka ragam produk. Jadi diawal satu produk utama dapat dibuat berbagai produk.
- **Kerentanan Pangan** adalah situasi daerah dan atau masyarakat yang tingkat ketahanan dan keamanan pangan nya rentan terhadap ancaman atau gangguan internal maupun eksternal.

## H. Kerangka Pikir



## BAB IV

### HASIL DAN PEMBAHASAN

#### A. *Gambaran Umum Kabupaten Polewali Mandar*

##### 1. Kondisi Geografis dan Administratif

Kabupaten Polewali Mandar merupakan salah satu daerah penghasil tanaman pangan di Propinsi Sulawesi Barat. Kabupaten Di Sulawesi Barat yang berbatasan dengan provinsi lain, yaitu Sulawesi Selatan. Kabupaten Polewali Mandar terletak diantara  $3^{\circ}4'7,83''$  -  $3^{\circ}32'3,79''$  LS dan  $118^{\circ}53'57,55''$  -  $119^{\circ}29'33,31''$  BT dan berdasarkan letak geografis, Kabupaten Polewali Mandar berbatasan dengan

- Sebelah utara berbatasan Kabupaten Mamasa
- Sebelah Timur berbatasan Kabupaten Pinrang
- Sebelah Selatan berbatasan Selat Makassar
- Sebelah Barat berbatasan Kabupaten Majene

Luas wilayah Kabupaten Polewali Mandar 2.022,30 km<sup>2</sup>. Kabupaten Polewali Mandar terdiri daerah pantai, dataran, dan pegunungan. Kabupaten Polewali Mandar terdiri dari 16 kecamatan.

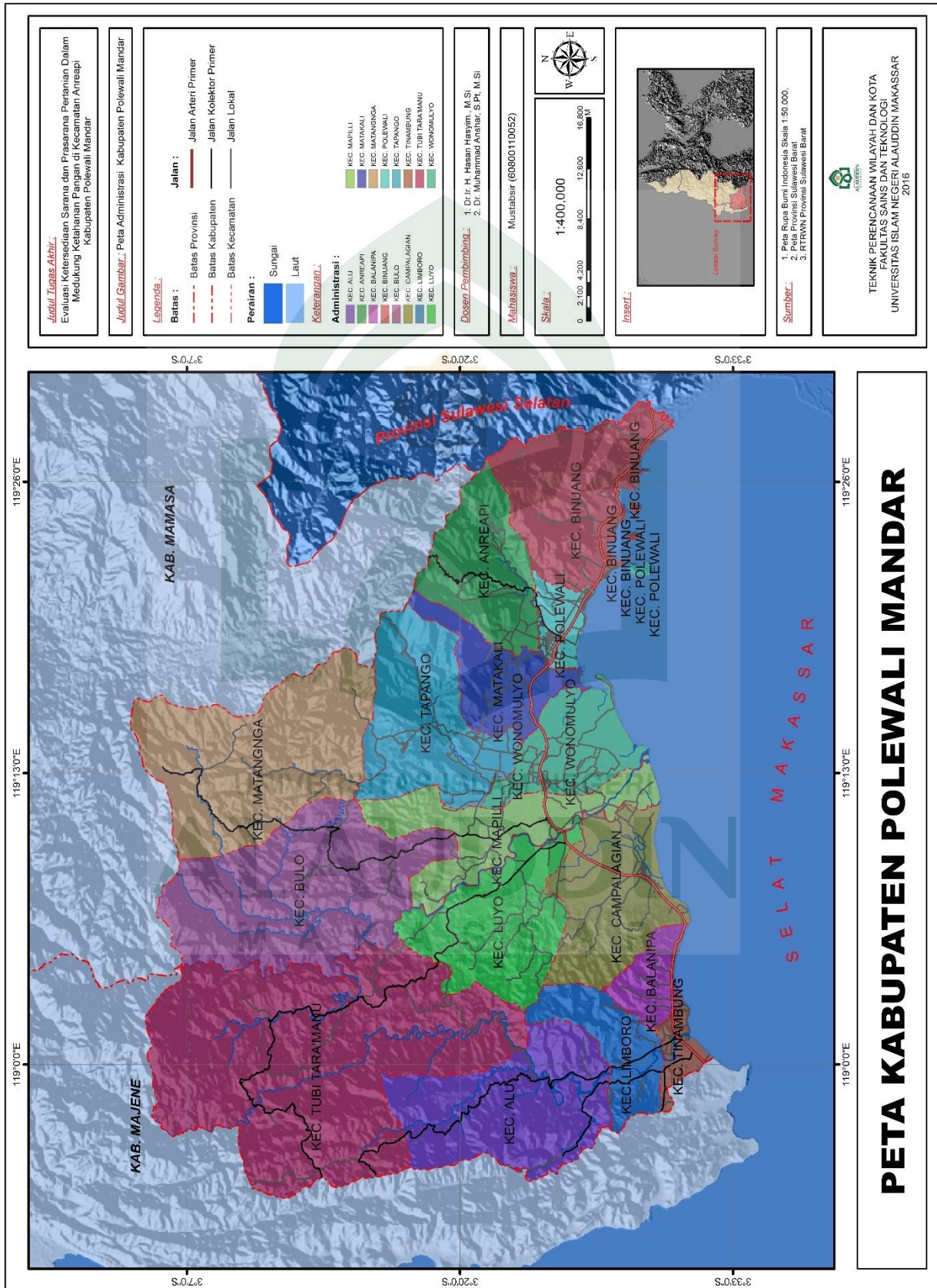


**Tabel 4.1**  
**Luas Tiap Kecamatan dan Persentase dari Luas Kabupaten Polewali**  
**Mandar**

No.	Kecamatan	Luas (Km <sup>2</sup> )	Persentase (%)
1	Tinambung	1.055234	1.055234
2	Balanipa	1.850368	1.850368
3	Limboro	2.351283	2.351283
4	Tubbi Taramanu	17.65069	17.65069
5	Alu	11.28913	11.28913
6	Campalagian	4.343569	4.343569
7	Luyo	7.743658	7.743658
8	Wonomulyo	3.600851	3.600851
9	Mapilli	4.536913	4.536913
10	Tapango	6.221134	6.221134
11	Matakali	2.849231	2.849231
12	Bulo	11.33116	11.33116
13	Polewali	1.299016	1.299016
14	Binuang	6.098996	6.098996
15	Anreapi	124.62	124.62
16	Matangnga	11.61648	11.61648
<b>Polewali Mandar</b>		2022.3	100

*Sumber: BPS Kab. Polewali Mandar*

Gambar 3 Peta Administrasi Kabupaten Polewali Mandar



## **2. Morfologi Wilayah**

Kabupaten Polewali Mandar mempunyai wilayah pegunungan dengan topografi datar, berbukit sampai berjurang. Kabupaten Polewali Mandar memiliki pantai laut sepanjang kira – kira 70 Km. Selain itu, Kabupaten Polewali Mandar juga terdiri dari tiga sungai besar yaitu Sungai Galang – Galang yang menjadi batas dengan Kabupaten Pinrang dan Sungai Tinambung dengan debit yang sangat besar, melewati Kecamatan Tubbi Taramanu, Alu, Limboro, Tinambung yang bermuara di Teluk Mandar. Selain itu terdapat sungai Mapilli yang merupakan sungai terbesar dengan lebar muara kurang lebih 500 meter berasal dari aliran Sungai Matangnga dan Masunni. Sungai Mapilli ini juga bermuara di Teluk Mandar.

## **3. Iklim**

Selama tahun 2013 di Kabupaten Polewali Mandar tercatat sebanyak 168 hari hujan dengan Curah hujan sebesar 2.086,9 mm. Jumlah hari hujan dan curah hujan tertinggi terjadi pada bulan Juli dengan jumlah hari hujan 20 hari dan curah hujan 258,1 mm. Sebaliknya, jumlah hari hujan terendah terjadi pada bulan Agustus dengan hari hujan 9 hari dan curah hujan 78,9 mm.

## **4. Keadaan Tanah**

Tanah – tanah di Kabupaten Polewali Mandar terbentuk dari bahan induk alluvium, marin, batuan sedimen, dan volkan tua. Dari faktor – faktor pembentuk tanah, makabahan induk dan relief tampaknya paling dominan

39 berpengaruh terhadap pembentukan tanah – tanah di Kabupaten Polewali Mandar. Tanah – tanah di Kabupaten Polewali Mandar dapat diklasifikasikan menurut Soil Taxonomy (Soil Survey Staff, 2003) ke dalam 4 ordo, yaitu: Entisol, Inceptisol, Mollisol, Ultisol

#### **a. Entisol**

Tanah yang tergolong dalam order ini mempunyai profil yang belum berkembang, susunan horisonnya adalah A-C atau A-C-R. Terbentuk dari bahan induk batuan vulkan dan batuan sedimen teramlihan ataupun bahan endapan sungai resen.

Umumnya tanah – tanah Entisol yang ditemukan berwarna coklat tua, tanahnya dangkal, drainase baik, teksturnya halus sampai kasar, konsistensi tidak lekat, pH tanah berkisar antara 4,5 sampai 5,5 dan diklasifikasikan ke dalam Lithic Udorthents. Sedangkan yang berada di dataran alluvial dengan tekstur kasar, pH 6-7 diklasifikasikan sebagai Aquic Udifluents, Aquic Udipsamments, dan Typic Udipsamments. Selanjutnya untuk tanah Entisol yang berada di dataran pasang surut dengan rejim kelembaban tanah aquic serta kandungan garamnya tinggi dikelompokkan ke dalam Sodic Psammaquents dan Typic Halaquents.

#### **b. Inceptisol**

Kelompok tanah ini mempunyai perkembangan profil dengan susunan horison A-Bw-C atau A-Bg-C. Terbentuk dari bahan induk aluvio-koluvium, batuan sedimen, dan bahan vulkan bersifat intermedier

sampai basis. Tanahnya yang berasal dari bahan aluviokoluvium dan fluvio-marine di dataran alluvial, teras sungai, dataran pantai, dan cekungan karst umumnya mempunyai warna coklat kekelabuan dengan karatan di lapisan atas, dan warna glei/kelabu di lapisan bawah, tanahnya dalam, drainasenya agak terhambat, tekstur halus sampai sedang, struktur massif, konsistensi lekat, pH tanah 6,0 sampai 7,0. Tanah ini selanjutnya diklasifikasikan ke dalam Aeric Epiaquepts, Typic Epiaquepts, Typic Endoaquepts, Aquic Eutrudepts, Typic Eutrudepts. Sedangkan tanah yang mempunyai kandungan garam tinggi dimasukkan ke dalam Typic Halaquepts. Pengelompokan selanjutnya untuk tanah – tanah yang berasal dari bahan vulkan yakni kedalaman tanah adalah dalam, warnanya coklat tua/gelap di lapisan atas, tekstur halus sampai agak halus, struktur cukup baik, konsistensi gembur sampai teguh, maka tanah ini diklasifikasikan ke dalam Typic Dystrudepts, sedangkan tanah yang bersolum dangkal tanahnya diklasifikasikan ke dalam Lithic Dystrudepts. Terakhir untuk kelompok tanah yang berbahan vulkan dengan pH 6-7 diklasifikasikan menjadi Typic Eutrudepts. Untuk kelompok tanah yang berbahan sedimen umumnya mempunyai kedalaman tanah yang dalam, warnanya coklat tua/gelap di lapisan atas, teksturnya halus sampai agak halus, struktur cukup baik, konsistensinya gembur sampai teguh dan pH umumnya asam. Tanah – tanah seperti ini selanjutnya diklasifikasikan menjadi Typic Dystrudepts,

sedangkan pada wilayah yang dipengaruhi oleh kondisi reduksi dan oksidasi maka dikelompokkan ke dalam Fluventic Dystrudepts, Aeric Epiaquepts, dan Aquic Eutrudepts.

**c. Molisol**

Tanah molisol di Kabupaten Polewali Mandar mempunyai perkembangan profil dengan susunan horison A (mollic) C, atau R tanahnya dicirikan pula oleh adanya epipedon mollic. Terbentuk dari batuan sedimen (gambling). Tanahnya berwarna coklat sangat tua sampai hitam, dalam, tekstur sedang sampai halus, stuktur cukup baik, konsistensi gembur sampai teguh, pH tanah netral sampai alkalis. Penyebaran tanah ini terdapat di landform struktural. Tanah seperti ini selanjutnya diklasifikasikan ke dalam subgroup Lithic Hapludolls.

**d. Ultisol**

Tanah ultisol di Kabupaten Polewali Mandar mempunyai perkembangan profil dengan susunan horison A-Bt-C, tanahnya dicirikan pula oleh adanya epipedon okrik dan horison argilik, terbentuk dari bahan volkan dan batuan sedimen masam. Tanahnya berwarna coklat sangat tua sampai coklat tua, dalam, tekstur sedang<sup>42</sup> sampai halus, struktur cukup baik, konsistensi gembur sampai teguh, pH tanah masam sampai sedikit masam. Penyebaran tanah ini terdapat di dataran dan perbukitan volkan serta pada landform struktural. Tanah seperti ini selanjutnya diklasifikasikan ke dalam subgroup Typic Hapludults.

## 5. Penggunaan Lahan

Wilayah Kabupaten Polewali Mandar sebagian besar berupa lahan perbukitan dan pegunungan yang ditutupi hutan dan belukar. Lahan yang relatif datar diusahakan untuk pertanian yang terdiri dari persawahan irigasi, sawah tadah hujan, tambak, tegalan, perkebunan kakao rakyat, perkebunan cengkeh rakyat, pertanian lahan kering/tegalan, dan kebun campuran. Lahan non-pertanian terdiri dari hutan, semak belukar dan rumput – rumputan, gawir dan lahan miring curam, lahan permukiman pekarangan, serta pulau karang. Penyebaran hutan primer dan sekunder masih dijumpai di daerah perbukitan dan pegunungan. Ditemukan juga beberapa perbukitan/gunung yang telah terganggu (gundul) akibat penebangan kayu serta diusahakan petani untuk perkebunan kakao, durian, langsung, dan cengkeh. Perubahan penggunaan lahan di wilayah Kabupaten Polewali Mandar terjadi karena pertambahan penduduk dan terbukanya jalan sehingga penduduk tetap membuka usaha pertanian terutama untuk pengembangan tanaman kakao pada lahan-lahan miring. Sedangkan pada wilayah daratan terutama yang masih dekat dengan laut sebagian sawah telah dirubah menjadi lahan tambak dan sebagainya lagi sawah di jadikan lahan perkebunan dan pemukiman.

**Tabel 4.2 Luas Lahan Menurut Penggunaan di Kabupaten Polewali Mandar**

No.	Penggunaan Tanah	Luas Lahan 2013 (Ha)
1	Tegal/ Kebun	25.070
2	Ladang/ Huma	4.845
3	Perkebunan	42.783
4	Ditanami Pohon/Hutan	22.674
5	Padang Penggembalaan/ Padang Rumput	13.033
6	Sementara tidak diusahakan	1.169
7	Tambak	4.864
8	Kolam Empang	16
9	Hutan Negara	55.384
10	Rawa	212
<b>Jumlah</b>		124.62

*Sumber :BPS Kabupaten Polewali Mandar*

## **B. Gambaran Karakteristik Responden**

### **1. Jenis Kelamin**

Ditinjau dari jenis kelamin maka pada dasarnya laki-laki masih memiliki peranan besar dibandingkan wanita, Kondisi ini berkaitan langsung dengan posisi laki-laki yang menjalankan usaha ini secara turun temurun. Alasan sebagian responden menggeluti profesi ini yaitu selain mampu menghasilkan pendapatan pribadi, juga menambah pendapatan keluarga. Dari 100 responden, 76 orang laki-laki dan 26 orang perempuan.

### **2. Usia Kerja Petani Pangan**

Pada umumnya usia petani pangan akan bersentuhan langsung dengan kemampuan fisik seseorang untuk melakukan suatu kegiatan atau usaha. Dengan demikian semakin bertambah usia seseorang pada waktu tertentu akan mengalami penurunan waktu produktivitas terbaiknya. Tabel dibawah ini menjelaskan bahwa



umumnya di Kecamatan Anreapi, petani pangan berada pada usia sangat produktif yakni antara usia pekerja 15-63 tahun.

**Tabel 4.3 Jumlah Responden Petani Pangan Menurut Usia di Kecamatan Anreapi**

<b>Usia Petani Pangan</b>	<b>Jumlah</b>
15-25	7
26-35	35
36-45	23
46-59	25
≥ 60	10
<b>Total</b>	<b>100</b>

*Sumber: Hasil Pengolahan Data Primer 2015*

### 3. Tingkat Pendidikan

Ditinjau dari tingkat pendidikan, di Kecamatan Anreapi umumnya yang memasuki pekerjaan sebagai petani pemilik penggarap dan atau petani penggarap panganan adalah yang berpendidikan Sekolah Dasar atau sederajat. Untuk lebih jelas dapat dilihat tabel dibawah ini :

**Tabel 4.4 Jumlah Responden Petani Pangan Berdasarkan Tingkat Pendidikan di Kecamatan Anreapi**

<b>Tingkat Pendidikan</b>	<b>Jumlah</b>
Tidak Sekolah / Tidak Tamat SD	11
Sekolah Dasar	32
Tidak Tamat SMP	24
Sekolah Menengah Pertama	20
Tidak Tamat SMA	13
Sekolah Menengah Atas	-
Perguruan Tinggi	-
<b>Total</b>	<b>100</b>

*Sumber: Hasil Pengolahan Data Primer 2015*

#### **4. Status Tenaga Kerja**

Untuk Petani Pangan di Kecamatan Anreapi, pada umumnya mereka bekerja sendiri tanpa bantuan dari anggota keluarga dalam melakukan proses pengolahan pangan, dimana sebanyak 68 orang responden. Sedangkan, sebanyak 32 orang responden dibantu oleh anggota keluarga mereka.

#### **5. Jumlah Pendapatan dan Pengeluaran**

Pendapatan para petani pangan tergantung seberapa banyak produksi pangan yang mereka hasilkan dalam perbulan dan tergantung pula pada musim yang yang tak tentu. Dapat kita lihat pada tabel dibawah ini pendapatan untuk petani tambak pangan di Kecamatan Anreapi.

**Tabel 4.5 Jumlah Penerimaan Kotor Petani Pangan****Di Kecamatan Anreapi**

<b>Jumlah Penerimaan Kotor</b>	<b>Jumlah</b>
Rp. 500.000 – 1.000.000/Panen	-
Rp. 1.000.000 – 5.000.000/ Panen	79
Rp. 5.000.000 – 10.000.000/Panen	21
<b>Total</b>	<b>100</b>

*Sumber: Hasil Pengolahan Data Primer 2015*

Pada penelitian ini adapula pengeluaran para petani pangan tiap bulannya rata-rata berkisar antara Rp. 1.000.000 – Rp.5.000.000. Besarnya biaya yang dikeluarkan oleh rumah tangga untuk memenuhi kebutuhan rumah tangga, mulai dari perlengkapan rumah tangga, biaya kesehatan biaya sekolah, transportasi, dan lain-lainnya.

## **6. Pengalaman Kerja**

Pengalaman Kerja menunjukkan rata-rata pekerja yang sudah menjalani profesi hidupnya sebagai petani pangan dalam jangka waktu tertentu yang diukur dalam satuan tahun. Para Petani Pangan di Kecamatan Anreapi rata-rata mempunyai pengalaman yang cukup lama. Untuk lebih jelas dapat dilihat pada tabel dibawah ini:

**Tabel 4.6 Jumlah Responden Petani Pangan Menurut Pengalaman Kerja di Kecamatan Anreapi**

<b>Pengalaman Kerja</b>	<b>Jumlah</b>
9 – 20	46
21 – 30	17
31 – 40	12
41 – 50	10
51 – 62	15
<b>Total</b>	<b>100</b>

*Sumber: Hasil Pengolahan Data Primer 2015*

### **C. Potensi Wilayah Kabupaten Polewali Mandar**

#### **1. Sektor Tanaman Pangan**

Kabupaten Polewali Mandar merupakan salah satu daerah penghasil tanaman pangan di Propinsi Sulawesi Barat. Selain padi sebagai komoditas tanaman pangan andalan, tanaman pangan lainnya yang dihasilkan Kabupaten Polman adalah jagung, ubi kayu, ubi jalar dan kacang-kacangan. Produksi padi Kabupaten Polman tahun 2007 sebesar 208.848,00 ton yang dipanen dari areal seluas 31.250 ha atau rata-rata 6,68 ton per hektar yang berarti naik sekitar 8,08 persen dibandingkan dengan tahun 2006, yang menghasilkan 193.231,00 ton padi dengan luas panen 30.276 ha atau rata-rata produksi 6,338 ton per hektar. Sebagian besar produksi padi di Kabupaten Polewali Mandar dihasilkan oleh jenis padi sawah. Jenis padi ini menyumbang 97,66 persen dari seluruh produksi padi atau sebesar

203.968,00 ton. Sedangkan sisanya dihasilkan oleh padi ladang. Produksi jagung Kabupaten Polman pada tahun 2007 sebesar 6.394 ton dengan luas panen 2.003 ha atau menghasilkan rata-rata 3,19 ton/ha. (BPS ; 2008)

## **2. Sektor Perkebunan**

Sebagai sumber daya pengembangan, sub sektor perkebunan memiliki peran yang sangat besar dalam berbagai aspek: ekonomi, ekologi, dan sosial. Pada aspek ekonomi, sektor perkebunan dapat meningkatkan pendapatan masyarakat dan daerah, yang berimplikasi pada aspek sosial (social security). Adapun pada aspek ekologi, sektor ini berperan besar dalam menjamin keseimbangan lingkungan hidup yang juga berdampak pada aspek sosial pembangunan.

Dengan kondisi wilayah yang cukup luas yang terletak di areal strategis merupakan potensi ekonomi terutama di sektor perkebunan. Untuk menunjang ini, diperlukan jangkauan pemasaran yang luas dan tepat. Sampai saat ini, hasil bumi seperti kakao, kopi, kelapa, cengkeh, kemiri, dan jambu mente masih sangat diandalkan sebagai komoditas unggulan di Polewali Mandar. Berdasarkan pada data Polewali Mandar Dalam Angka 2008 terbitan BPS, luas areal tanaman perkebunan rakyat secara keseluruhan sebesar 81.804,51 Ha, dari luas ini sebesar 63.668,70 Ha merupakan luas tanaman perkebunan rakyat yang menghasilkan. Produksi tanaman perkebunan di kabupaten Polman selama tahun 2007 yang terbesar

produksinya adalah tanaman kakao dan kelapa dalam masing-masing sebesar 30.364,51 ton dan 20.170,50 ton.

Dalam Al-Quran pun telah dijelaskan QS. Al-An'am/6:99 sebagai

وَهُوَ الَّذِي أَنْزَلَ مِنَ السَّمَاءِ مَاءً فَأَخْرَجْنَا بِهِ نَبَاتَ كُلِّ شَيْءٍ  
فَأَخْرَجْنَا مِنْهُ خَضِرًا نُخْرَجُ مِنْهُ حَبًّا مُتَرَاكِبًا وَمِنَ النَّخْلِ  
مِنَ طَلْعِهَا قِنَوَانٌ دَانِيَةٌ وَجَنَّاتٍ مِّنْ أَعْنَابٍ وَالزَّيْتُونَ وَالرُّمَّانَ  
مُشْتَبِهًا وَغَيْرَ مُتَشَبِهٍ انظُرُوا إِلَى ثَمَرِهِ إِذَا أَثْمَرَ وَيَنْعِهِ إِنَّ فِي  
ذَٰلِكُمْ لَآيَاتٍ لِّقَوْمٍ يُؤْمِنُونَ ﴿٩٩﴾

berikut:

Terjemahan :

“Dan Dialah yang menurunkan air hujan dari langit, lalu Kami tumbuhkan dengan air itu segala macam tumbuh-tumbuhan maka Kami keluarkan dari tumbuh-tumbuhan itu tanaman yang menghijau. Kami keluarkan dari tanaman yang menghijau itu butir yang banyak; dan dari mayang korma mengurai tangkai-tangkai yang menjulai, dan kebun-kebun anggur, dan (Kami keluarkan pula) zaitun dan delima yang serupa dan yang tidak serupa. Perhatikanlah buahnya di waktu pohonnya berbuah dan (perhatikan pulalah) kematangannya. Sesungguhnya pada yang demikian itu ada tanda-tanda (kekuasaan Allah) bagi orang-orang yang beriman”.

## D. Gambaran Umum Kecamatan Anreapi

### 1. Kondisi Geografis dan Administratif

Kecamatan Anreapi merupakan salah satu wilayah kecamatan dalam sistem administrasi Kabupaten Polewali Mandar, ditinjau dari Letak geografis, Kecamatan Anreapi terletak antara 3°23 – 77” Lintang Selatan dan 119°21’-12,57” Bujur Timur. batas-batas Kecamatan Anreapi, yaitu:

- Sebelah Utara : Kabupaten Matakali
- Sebelah Timur: Kecamatan Mamasa
- Sebelah Selatan : Kecamatan Polewali dan Biduang
- Sebelah Barat : Kecamatan Matakali

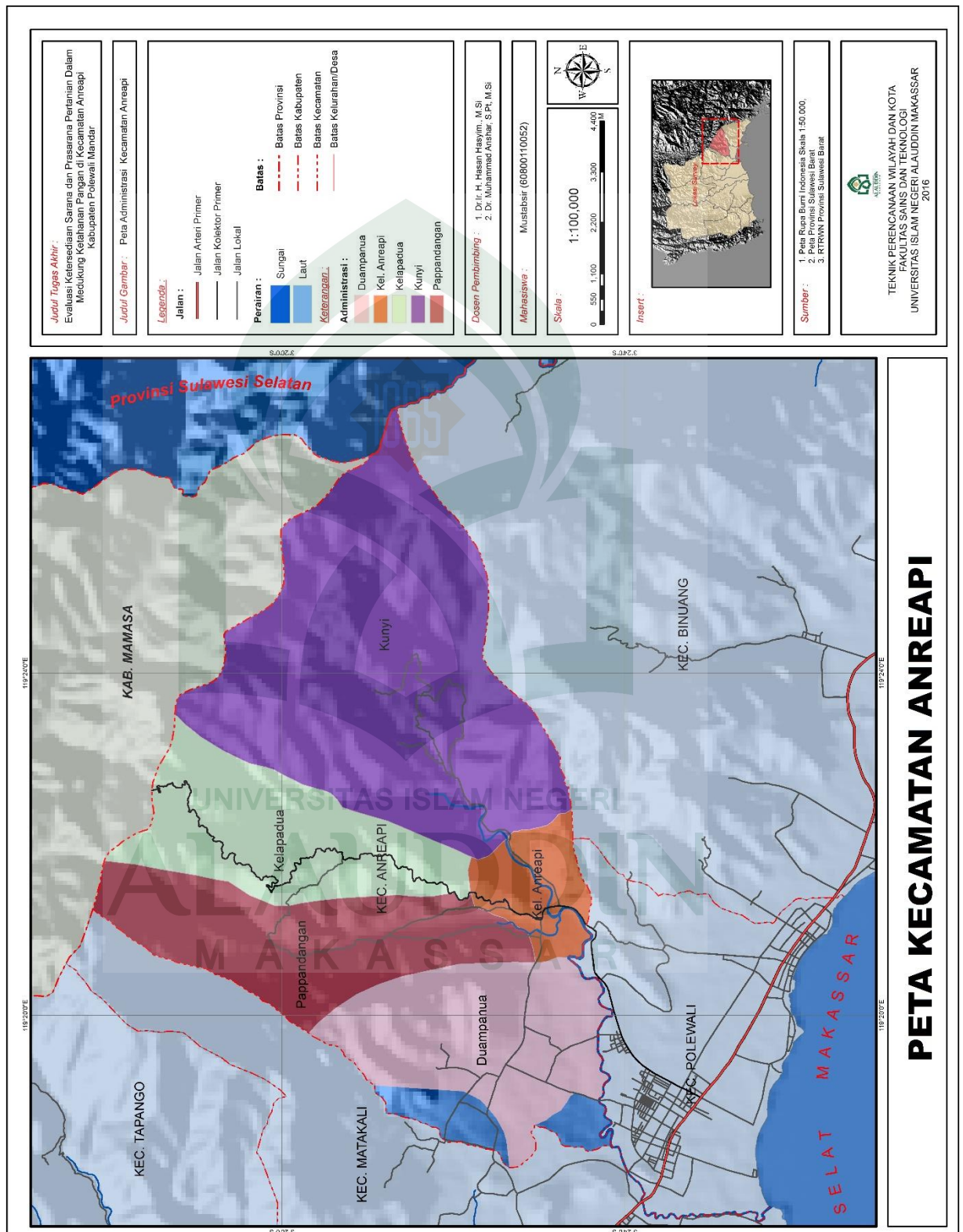
Kecamatan Anreapi terbagi atas 5 desa dan kelurahan yaitu Desa Papandangan merupakan Desa yang terluas dengan luas 35,82 Km<sup>2</sup> sementara luas wilayah yang terkecil adalah kelurahan Anreapi dengan luas 13,82 Km<sup>2</sup>. untuk lebih jelasnya dapat dilihat pada tabel berikut.

**Tabel 4.7 Wilayah Administrasi Kecamatan Anreapi**

Desa/ Kelurahan	Luas Desa (Km <sup>2</sup> )	Ketinggian Dari Permukaan Laut (m)
Anreapi	13,82	500
Duampanua	25,16	500
Papandangan	35,82	500
Kelapa Dua	34,10	700
Kunyi	15,72	500
Jumlah	124,62	NA

Sumber: Kecamatan Anreapi dalam angka 2016

Gambar 4 Peta administrasi kecamatan Anreapi





## 2. Kondisi Fisik Wilayah

### a. Kondisi Topografi dan Kemiringan Lereng

Kecamatan Anreapi merupakan daerah dataran rendah sampai dengan pegunungan, berada pada topografi yang landai serta berbukit-bukit dan letak ketinggian dari permukaan laut sekitar 0-1.500 mdpl. Adapun Desa/ Kelurahan yang memiliki topografi antara 0-500 mdpl yaitu sebagian wilayah Anreapi, Duampanua, Papandangan, Kelapa Dua, Kunyi. 500-1.000 mdpl meliputi sebagian wilayah Duampanua, Papandangan, Kelapa Dua, Kunyi, Sementara tiga Desa/ Kelurahan lainnya memiliki ketinggian antara 1000-1500 mdpl yaitu Papandangan, Kelapa Dua, Kunyi. Untuk lebih jelasnya, dapat dilihat pada tabel 4.8 :


**Tabel 4.8.** Letak dan Ketinggian Tiap Desa/ Kelurahan di Kecamatan Anreapi Tahun 2016

No.	Desa/ Kelurahan	Letak		Ketinggian (mdpl)
		Pantai	Bukan Pantai	
1.	Anreapi	-	√	0-500
2.	Duampanua	-	√	0-500
3.	Papandangan	-	√	0-1500
4.	Kelapa Dua	-	√	0-1500
5.	Kunyi	-	√	0-1500

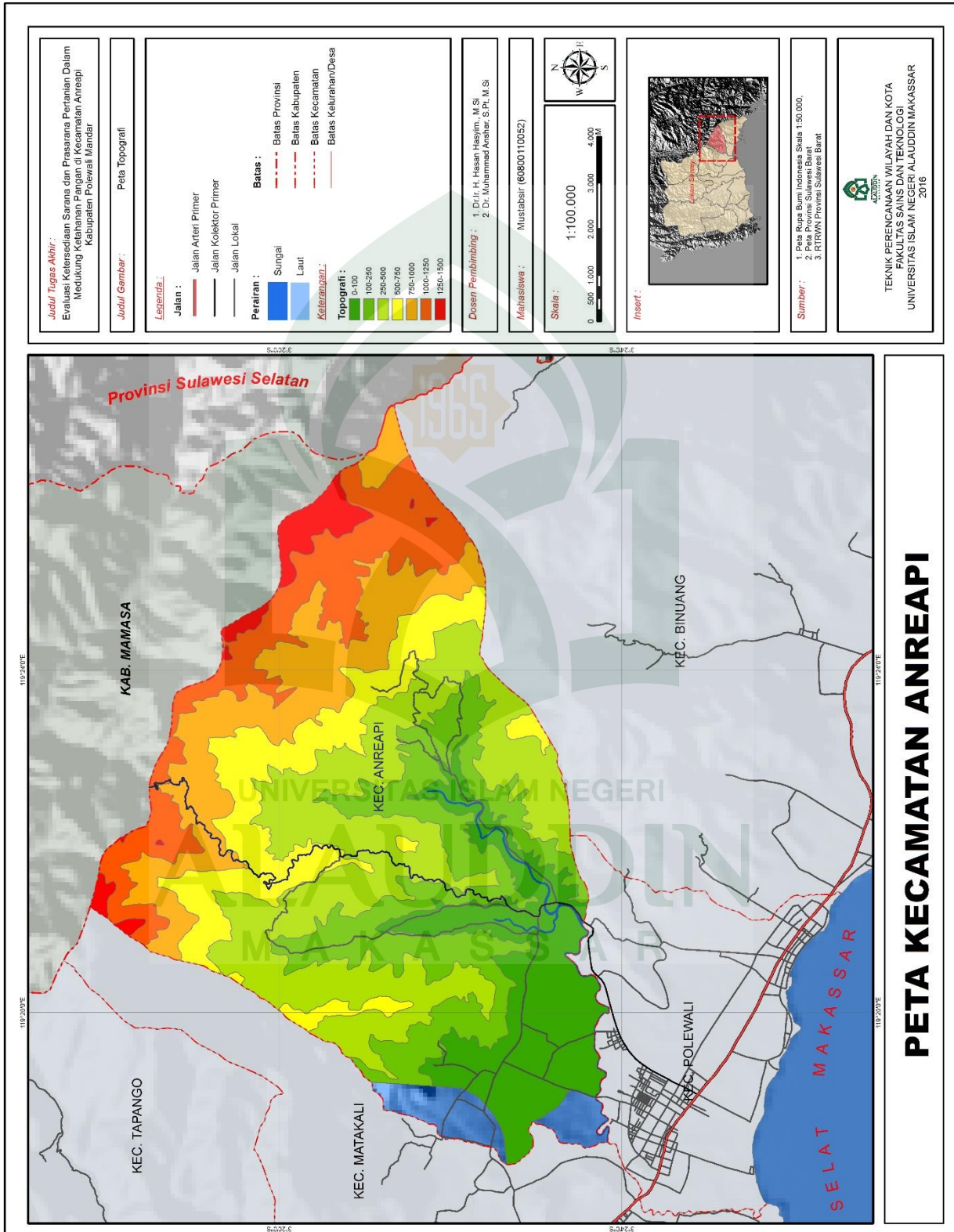
Sumber: Kecamatan Anreapi Dalam Angka 2016

Dari tabel 4.8 dapat dilihat bahwa Kecamatan Anreapi berada pada daerah bukan pantai dengan ketinggian 0-1500 meter dari permukaan laut.

Dengan kondisi topografi yang dimilikinya ini maka tentunya jenis budidaya yang sangat cocok di kembangkan pada Kecamatan Anreapi yaitu usaha agropolitan seperti perkebunan sayuran dan buah-buahan, serta usaha lain yang bisa dikembangkan yaitu peternakan. Untuk lebih jelasnya dapat dilihat pada gambar 5.



Gambar 5 Peta topografi kecamatan Anreapi



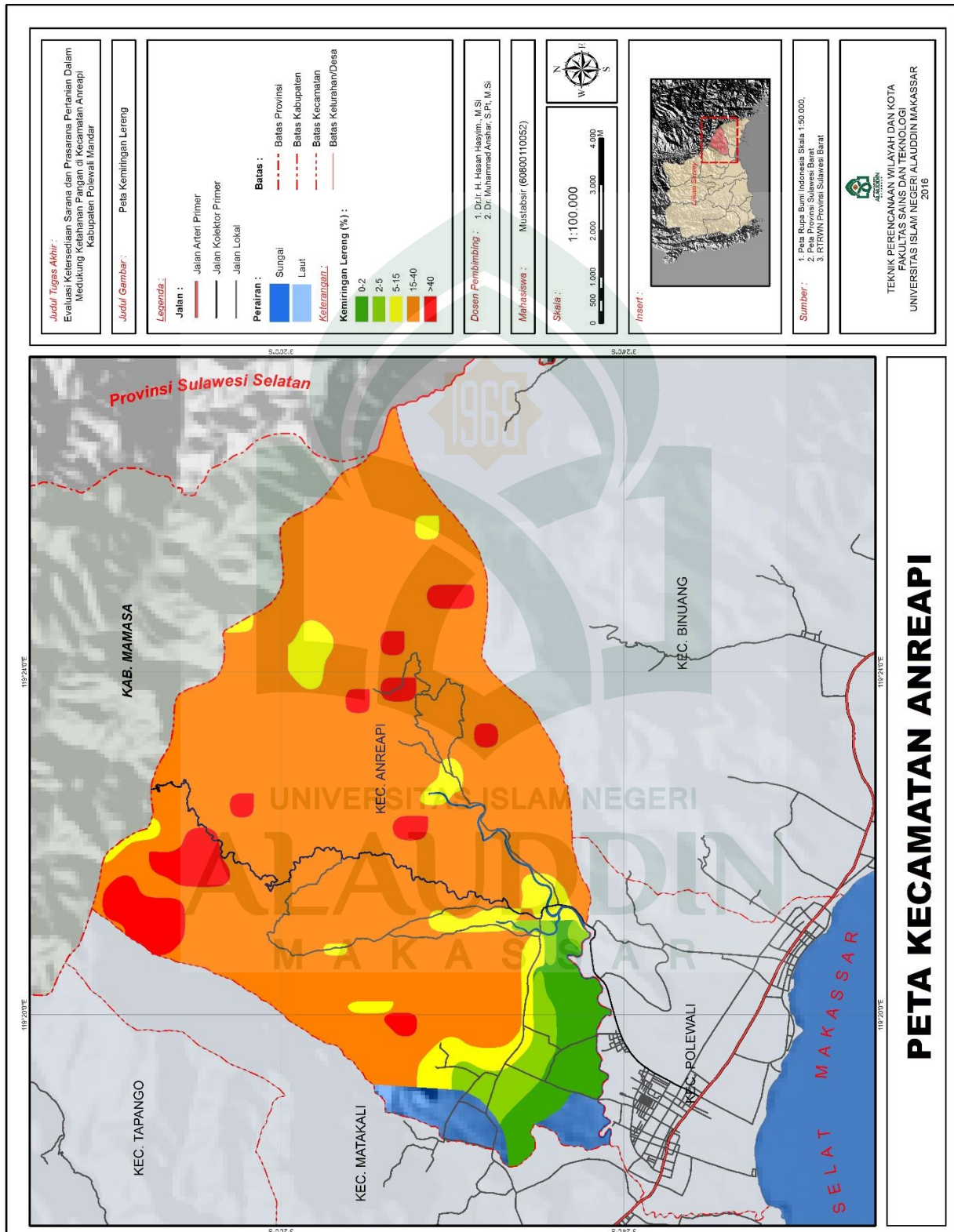
Selain topografi, kemiringan lereng juga merupakan salah satu acuan dalam menentukan peruntukan suatu daerah. Desa/ Kelurahan di Kecamatan Anreapi sendiri, memiliki kemiringan lereng yang beragam berkisar antara 0-40%, Untuk lebih jelasnya, dapat dilihat pada tabel 4.9 dan gambar 6.

**Tabel 4.9.** Luasan Kemiringan Lereng Berdasarkan Kelasnya di Kecamatan Anreapi Tahun 2015

No.	Kelas Lereng	Luas (Ha)	%
1.	0 - 2 %	458,07	4,58
2.	2 - 5 %	291,80	2,91
3.	5 – 15 %	649,64	6,49
4.	15 – 40 %	7564,02	75,64
5.	> 40 %	578,80	5,78
<b>Jumlah</b>		9542,35	100

*Sumber: Kecamatan Anreapi Dalam Angka 2015*

Gambar 6 Peta Kemiringan Lereng Kecamatan Anreapi



**b. Kondisi Iklim Dan Curah Hujan**

Keadaan klimatologi mempengaruhi tiga aspek yang berpengaruh besar terhadap seluruh elemen-elemen ruang di suatu wilayah tertentu diantaranya yakni musim, suhu udara dan curah hujan. Wilayah Kecamatan Anreapi yang merupakan daratan rendah sampai dengan tinggi secara tidak langsung mempengaruhi suhu udara di wilayah kecamatan Anreapi sehingga memiliki suhu udara yang rendah.

Keadaan curah hujan di Kecamatan Anreapi, hampir merata di setiap tahun dengan curah hujan 1.301 mm/tahun – 1.700 mm/tahun dan 137 hari hujan. Untuk mempertahankan manfaat jangka panjangnya, maka perlu terus mengupayakan langkah-langkah strategis untuk mempertahankan kondisi konservasi lahan sebagai penyedia sumber daya air khususnya pada wilayah yang merupakan daerah tangkapan air di Kecamatan tersebut. Dapat dilihat pada tabel 4.10 curah hujan di Kecamatan Anreapi.

**Tabel 4.10.** Banyaknya Curah Hujan Menurut Bulan di Kecamatan Anreapi  
Tahun 2015

No.	Bulan	Hari Hujan	Curah Hujan (mm/tahun)
1.	Januari	11	124
2.	Februari	11	153
3.	Maret	9	141
4.	April	15	267
5.	Mei	18	481
6.	Juni	7	96
7.	Juli	5	201
8.	Agustus	3	178
9.	September	-	-
10.	Oktober	8	208
11.	November	7	101
12.	Desember	12	96
	Rata-rata	9,6	186

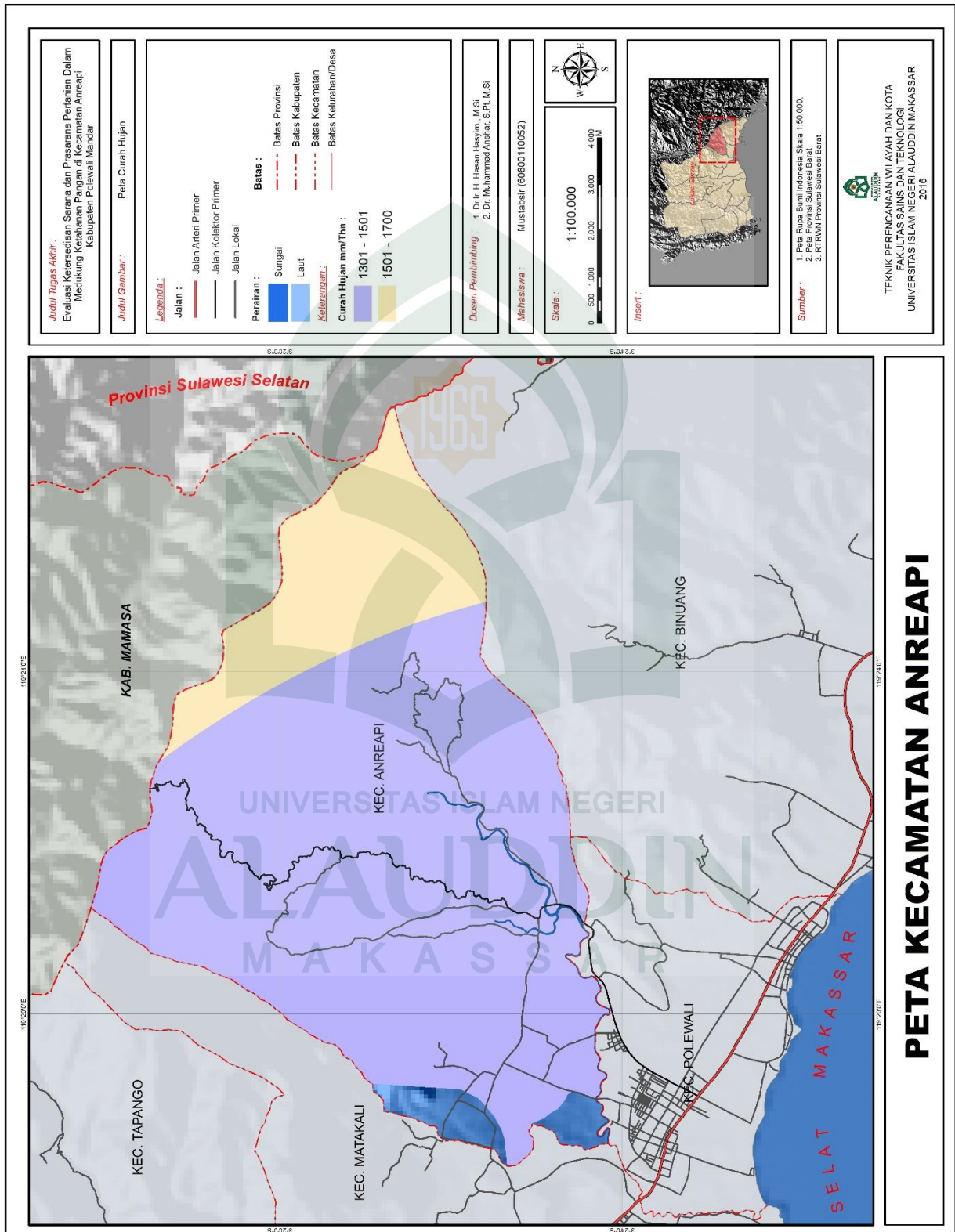
Sumber: Kecamatan Anreapi Dalam Angka 2015

Dilihat dari tabel 4.10, jumlah hari hujan dan curah hujan tertinggi terjadi pada bulan Mei dengan 18 hari hujan dengan curah hujan 481 mm/tahun. Sedangkan jumlah hari hujan dan curah hujan terendah terjadi pada bulan September dimana tidak terjadi hujan.

Untuk lebih jelasnya menyangkut curah hujan di Kecamatan Anreapi, dapat dilihat pada gambar 7 berikut.

UNIVERSITAS ISLAM NEGERI  
ALAUDDIN  
M A K A S S A R

Gambar 7 Peta Curah Hujan Kecamatan Anreapi



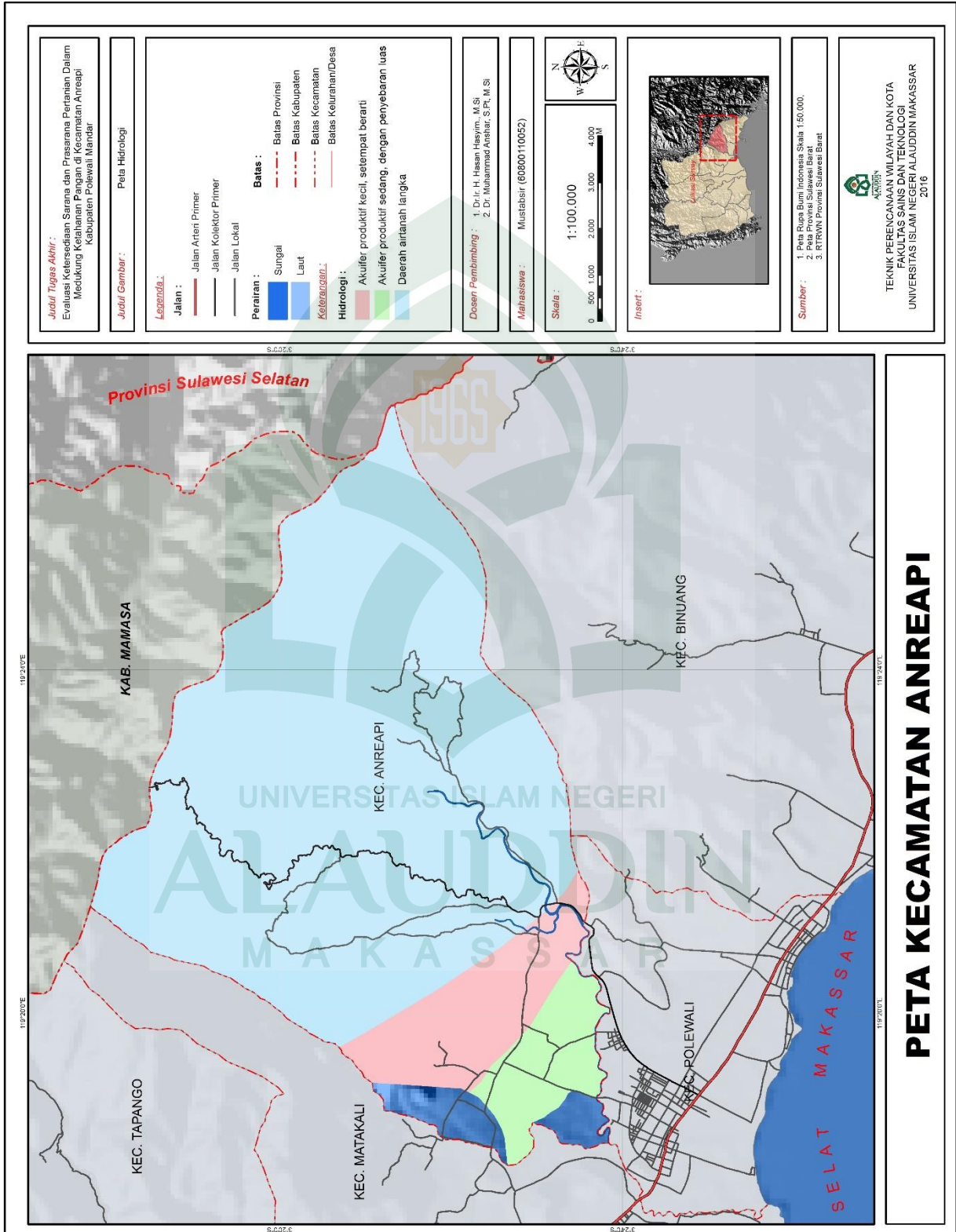


**c. Kondisi Hidrologi**

Sumber daya air yang dimiliki oleh Kecamatan Anreapi berasal dari sumber mata air sumur gali, sungai serta pegunungan dengan sistem perpipaan secara gratis, serta dipengaruhi oleh sungai Mata Allo, keadaan hidrologi di beberapa desa/kelurahan termasuk dalam lingkup wilayah kecamatan Anreapi' dapat di bedakan antara lain, air permukaan yaitu air yang mengalir di permukaan bumi dan di pengaruhi oleh beberapa kondisi, yaitu curah hujan, kedalaman air dan tutupan lahan. Adapun air permukaan di Kecamatan Anreapi, meliputi sungai Mata Allo dimana sungai ini digunakan sebagai sumber air bersih masyarakat, irigasi persawahan, dan pengairan untuk areal perkebunan maupun genangan periodik yang terjadi saat musim penghujan yaitu areal persawahan, dan air tanah dalam yang merupakan air yang ada di bawah permukaan air yang terdapat di celah batuan. Air tanah dalam di gunakan oleh mayoritas penduduk Anreapi untuk membuat sumur gali dan sungai gali berupa mata air dengan jumlah debit yang berbeda.

Untuk lebih jelasnya mengenai kondisi hidrologi di Kecamatan Anreapi, dapat dilihat pada gambar 8.

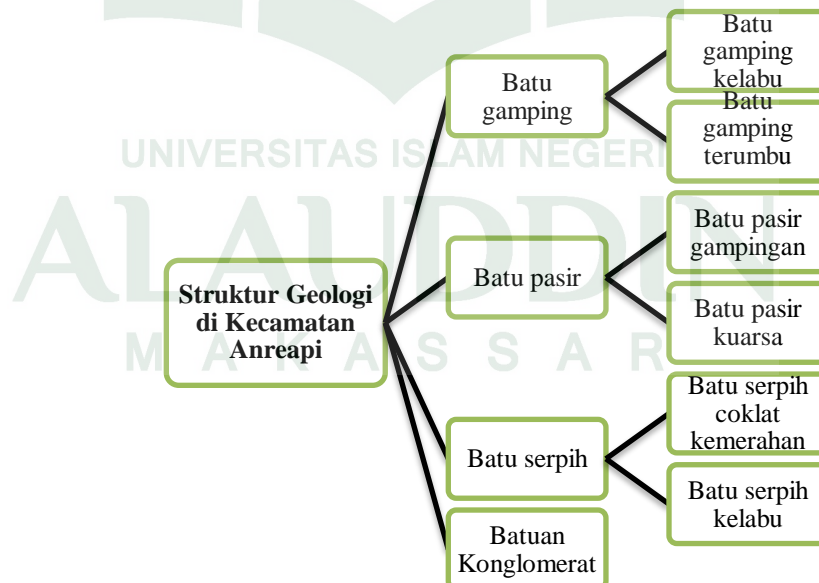
Gambar 8 Peta Hidrologi Kecamatan Anreapi



#### d. Geologi dan Jenis Tanah

Pada hakikatnya tanah secara geologi merupakan hasil batuan yang ada di permukaan bumi. Oleh karena itu, jenis-jenis tanah yang ada dipermukaan bumi ini sangat erat kaitannya dengan komposisi kimia-mineral batuan dasarnya. Geologi merupakan komposisi jenis dan struktur penyusunan batuan yang berfungsi sebagai penopang permukaan tanah di wilayah tertentu. Struktur batuan yang tersusun di Kecamatan Anreapi beragam, adapun itu meliputi batu gamping;gamping kelabu, gamping terumbu, batu pasir;pasir gampingan, pasir kuarsa, batu serpih;coklat kemerahan, kelabu, dan batuan konglomerat.

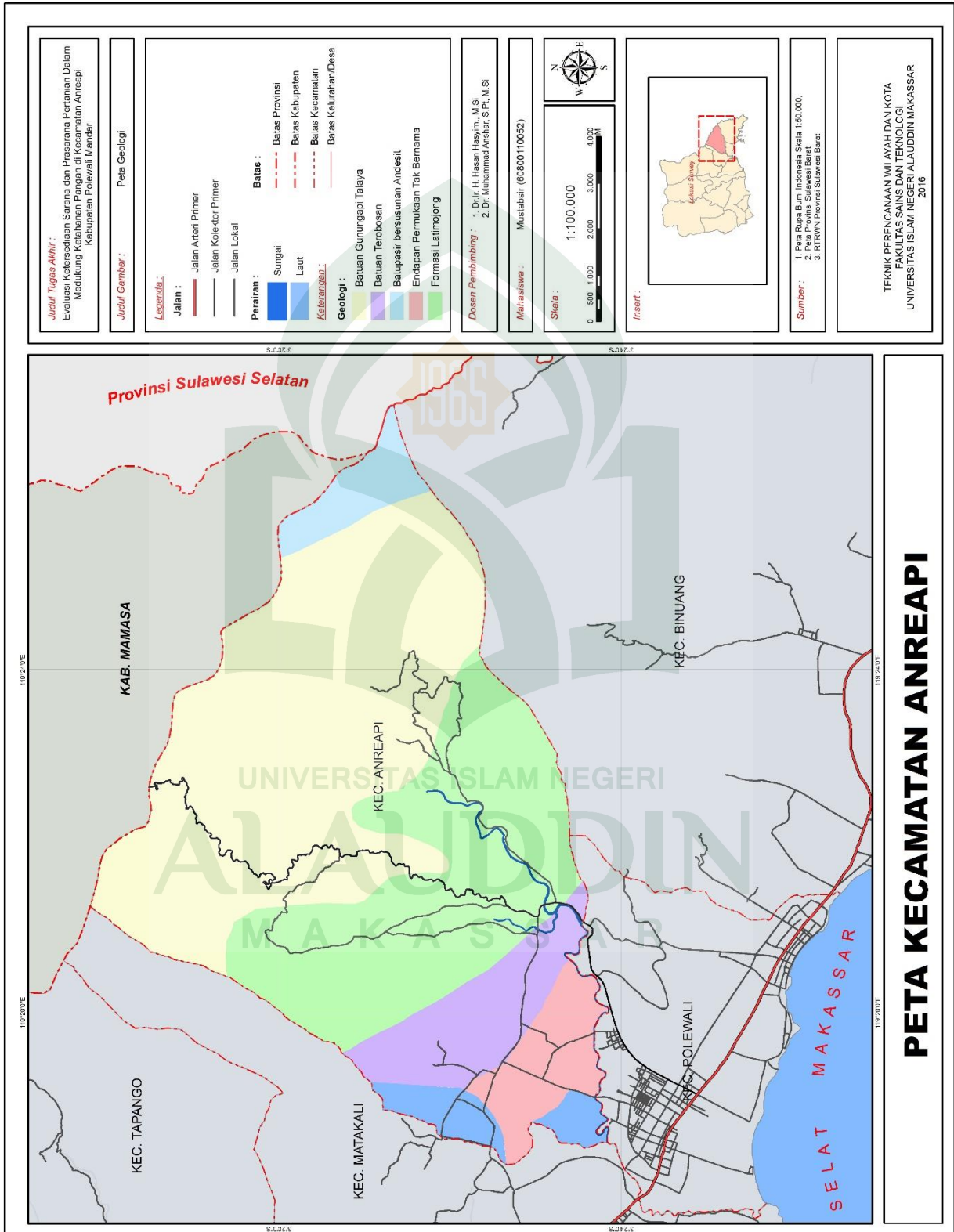
**Gambar 9.** Struktur Geologi di Kecamatan Anreapi




Untuk lebih jelasnya terkait jenis batuan yang menyusun tiap Desa/ Kelurahan di Kecamatan Anreapi, dapat dilihat pada gambar 10.



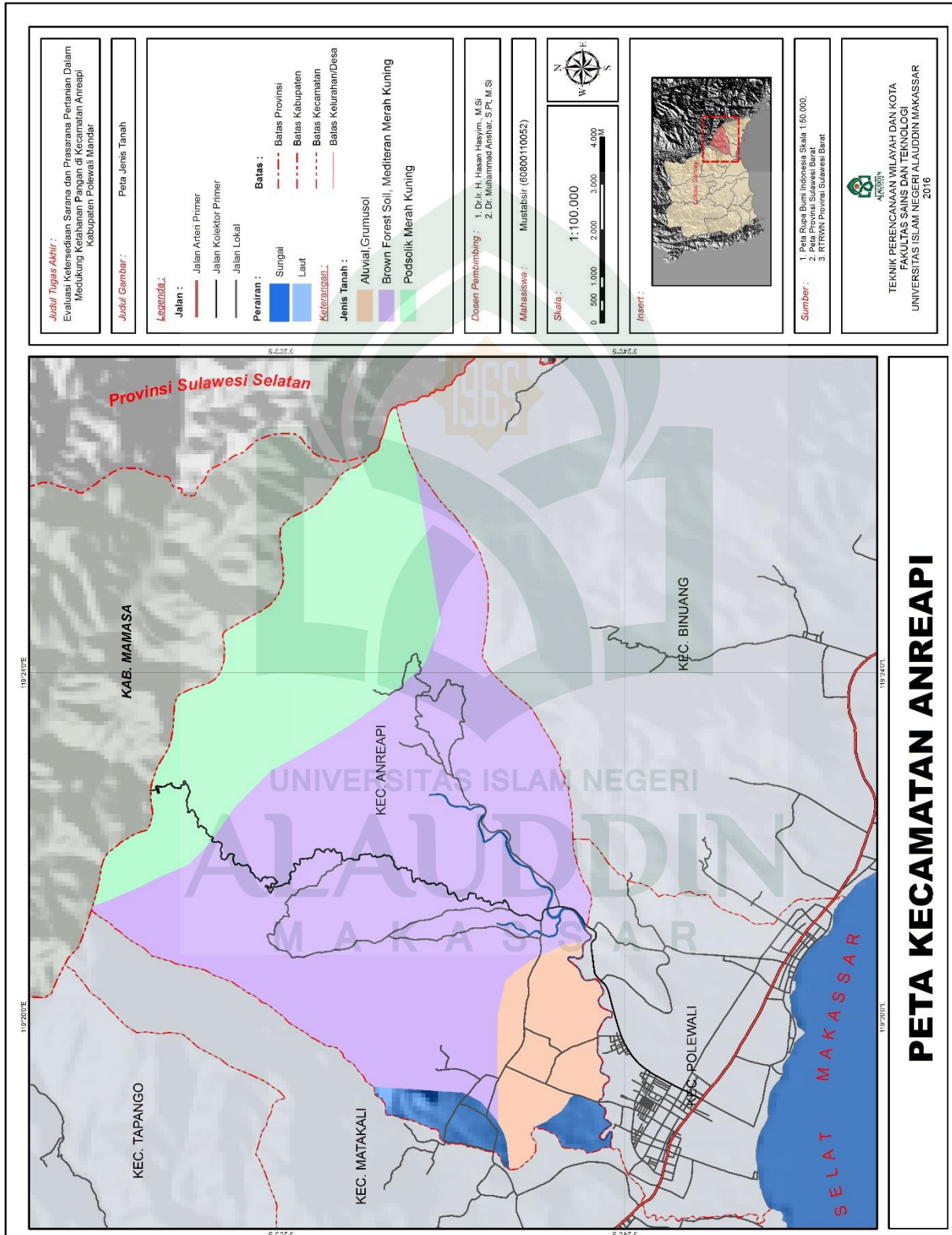
Gambar 10 Peta geologi kecamatan anreapi



Adapun jenis tanah yang tersusun di Kecamatan Anreapi yaitu tanah aluvial; hidromorf, kelabu, dan tanah podsolik; merah kekuningan, violet. Tanah aluvial merupakan jenis tanah yang memiliki tingkat kesuburan, sehingga sangat cocok di jadikan sebagai area lahan pertanian. Jenis tanah di Kecamatan Anreapi beragam di tiap Desa/ Kelurahan, untuk lebih jelas dapat dilihat pada gambar 11.



Gambar 11 Peta Jenis Tanah Kecamatan Anreapi



### e. Tutupan Lahan

Komposisi penggunaan lahan merupakan acuan utama dalam mengarahkan sebaran lokasi kegiatan dan pola pemanfaatan ruang dalam pengembangan wilayah. Penggunaan lahan di Kecamatan Anreapi meliputi lahan terbangun dan lahan tidak terbangun. Lahan terbangun meliputi pemukiman, sarana perkantoran, pendidikan, kesehatan, peribadatan, perdagangan dan jasa, serta gedung olahraga. Sedangkan lahan tak terbangun meliputi ruang terbuka hijau dan *non* hijau, industri hutan, persawahan, dan perkebunan. Adapun rincian luas komponen penyusun penggunaan lahan di Kecamatan Anreapi dapat dilihat pada tabel 4.11 dan pada gambar 12.

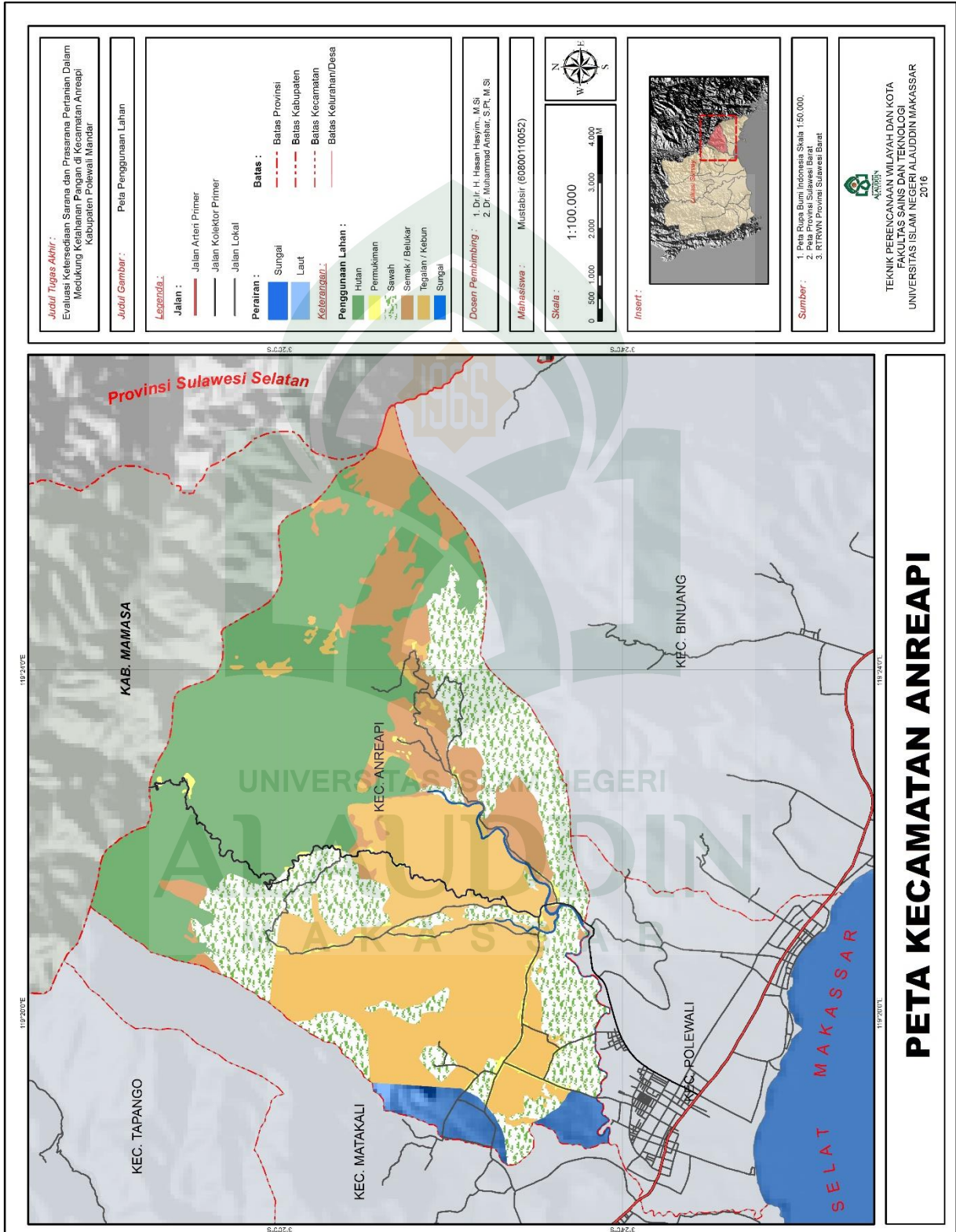
**Tabel 4.11.** Luasan Penggunaan Lahan di Kecamatan Anreapi

No.	Lahan	Luas (Ha)	Presentase (%)
1.	Hutan	3529,96	35,29
2.	Perkebunan	2512,04	25,12
3.	Persawahan	2241,64	22,41
4.	Permukiman dan Fasilitas lainnya	137,51	1,37
5.	Semak Belukar	1094,62	10,94
6.	Sungai	26,56	0,26
<b>Jumlah</b>		<b>9542,35</b>	<b>100</b>

Sumber: Aplikasi GIS dan Citra Satelit Google Earth, Tahun 2015



Gambar 12 Peta TGL kecamatan anreapi



### 3. Penduduk

Jumlah penduduk tahun **2015** adalah **10.014** jiwa yang terdiri atas **5.050** laki-laki dan **4.964** perempuan. Kepadatan penduduk Kecamatan Anreapi mencapai 80 penduduk per km<sup>2</sup>. Kecamatan dengan tingkat kepadatan penduduk tertinggi adalah Desa Duampanua dengan kepadatan penduduk 126 penduduk per km<sup>2</sup>. Rasio jenis kelamin penduduk Kecamatan Anreapi di atas 100. Ini berarti jumlah penduduk laki-laki di Kecamatan Anreapi lebih banyak daripada jumlah penduduk perempuan. Desa yang rasio jenis kelaminnya di atas 100 adalah Desa Anreapi, Duampanua, Papandangan, Kelapa Dua, dan Desa/Kelurahan Kunyi.

**Tabel 4.12 Wilayah Administrasi dan Kependudukan di Kecamatan Anreapi Tahun 2015**

Desa/ Kelurahan	Rumah Tangga	Penduduk (Jiwa)	Luas (Km <sup>2</sup> )	Kepadatan Penduduk (orang/ Km <sup>2</sup> )
Anreapi	314	1479	13,82	107
Duampanua	672	3172	25,16	126
Papandangan	333	1638	35,82	46
Kelapa Dua	458	2013	34,10	59
Kunyi	384	1712	15,72	109
Jumlah	2161	10014	124,62	80

Sumber: Kecamatan Anreapi dalam angka 2015

### 4. Potensi pertanian

#### a. Tanaman Pangan

Komoditi tanaman pangan di Kecamatan Anreapi berupa padi dan jagung. Pada tabel nampak produksi padi pada periode 2013-2015 mengalami penurunan dari 9.252 ton yang dipanen dari lahan sawah

seluas 675 Ha pada tahun 2015 menjadi 3.548 ton dari luas panen 655 Ha. Hasil tanaman perkebunan yang dominan di Kecamatan Anreapi adalah tanaman perkebunan kakao, kelapa dan kopi. Produksi kakao tiga tahun terakhir tidak mengalami perubahan dari 3.696.68 ton menjadi 3.696.68 ton Tidak berbeda dengan tanaman kopi robusta tidak mengalami peningkatan pada produksi 54.26 ton, menjadi 54.26 ton, dan kelapa hibrida sebesar 112.99 ton juga tidak mengalami peningkatan pada produksi 112.99 ton walaupun ada beberapa tanaman perkebunan yang mengalami perubahan produksi antara lain adalah komoditi Kemiri dan Kopi arabika yang berproduksi 37.38 ton menjadi 36.84 ton pada tahun 2015.

**Tabel 4.13 Tanaman perkebunan Kecamatan Anreapi**

<b>Uraian</b>	<b>2013</b>	<b>2014</b>	<b>2015</b>
<b>Padi</b>			
<b>Luas Tanam</b>	675	430	655
<b>Produksi</b>	4.556	9.252	3.548
<b>Jagung</b>			
<b>Luas Tanam</b>	4	4	23
<b>Produksi</b>	-	17,92	12,96

Sumber: *Statistik Daerah Kecamatan Anreapi 2015*

**Tabel 4.14 Tanaman perkebunan Kecamatan Anreapi**

No.	Jenis Tanaman	2013	2014	2015
		Produksi ton		
1	Kakao	3.696,68	3.696,68	3.696,68
2	Kelapa dalam	282,24	121,80	123,26
3	Kopi arabika	37.380	36,84	36,84
4	Kopi rebusta	54,90	54,26	54,26
5	Kemiri	7,32	7,276	7,276
6	Kelapa hibrida	210,15	112,99	112,99

Sumber: Dishutbun Kabupaten Polewali Mandar

### 5. Sarana dan prasarana Pertanian Kecamatan Anreapi

Salah satu yang berperan penting dalam meningkatkan produksi adalah adanya dukungan dari sarana dan prasarana pertanian. Dukungan prasarana dan sarana pertanian bertujuan untuk meningkatkan indeks pertanian (IP), meningkatkan produktivitas dan produksi melalui upaya memperluas lahan pertanian pada kawasan tanaman pangan untuk mengimbangi alih fungsi lahan. Jumlah benih/bibit padi di Kecamatan Anreapi adalah 326,44 dan ketersediaan alat mesin pertanian handtraktor/traktor roda 2 sebanyak 46 dan jumlah traktor roda 4 sebanyak 8.

### 6. Luas Areal Tanaman Pangan

Luas areal yang dimanfaatkan untuk pengembangan komoditi tanaman pangan dan hortikultura mengalami peningkatan. Adapun luas lahan sawah atau area potensial tanaman pangan serta jenis pengairan yang ada di Kecamatan Anreapi, dapat dilihat pada tabel berikut.

**Tabel 4.15 Luas Tanam, Luas Panen, produksi dan Rata-rata Produksi Tanaman Pangan Menurut Jenis Tanaman di Kecamatan Anreapi 2015**

Jenis Tanaman	Luas Tanam (Ha)	Luas Panen (Ha)	Produksi (Ton)	Rata-rata Produksi (Ton/Ha)
Padi Sawah	430	1318	9252,70	6,70
Padi Ladang	-	-	-	-
Jagung	4	4	17,92	4,48
Ubi Jalar	-	1	8,50	8,50
Ubi Kayu	4	4	55,08	13,77
Kacang Tanah	1	-	-	-
Kacang Kedelai	-	-	-	-
Kacang Hijau	-	2	4,42	2,21

Sumber: Dinas Pertanian dan Peternakan Kabupaten Polewali Mandar

**Tabel 4.16 Luas Sawah Dan Jenis Pengairan di Kecamatan Anreapi 2015**

Desa/ Kelurahan	Pengairan Teknis	Pengairan Setengah Teknis	Pengairan Sederhana PU	Pengairan Non PU	T. Hujan, P. Surut, Lainnya	Jumlah
Anreapi	-	59	-	3	-	62
Duampanua	-	66	-	-	39	105
Papandangan	-	43	18,5	-	-	61,5
Kelapa Dua	-	-	-	-	-	-
Kunyi	-	-	-	36	-	36
Jumlah	-	168	18,5	39	39	264,5

Sumber: Balai Penyuluh Pertanian (BPP)

## 7. Rumah Tangga Usaha Pertanian

Rumah tangga yang salah satu atau lebih anggota rumah tangganya mengelola usaha pertanian dengan tujuan sebagian atau seluruh hasilnya untuk dijual, baik usaha pertanian milik sendiri, secara bagi hasil, atau milik orang lain dengan menerima upah, dalam hal ini termasuk pula jasa

pertanian. Jumlah rumah tangga usaha pertanian di Kecamatan Anreapi Pada Tahun 2013 adalah 1.909 dan perusahaan tani tidak berbadan hukum atau bukan usaha rumah tangga usaha pertanian sebanyak 1 unit.

## **8. Ketahanan Pangan**

### **a. Cadangan Pangan**

Cadangan pangan nasional meliputi persediaan pangan diseluruh pelosok wilayah Indonesia untuk dikonsumsi masyarakat, bahan baku industry, dan untuk menghadapi keadaan darurat. Pengelolaan cadangan pangan harus dilakukan oleh pemerintah, pemerintah provinsi, pemerintah kabupaten/kota, pemerintah desa/kelurahan dan masyarakat, sesuai amanat Peraturan Pemerintah Nomor 68 Tahun 2002. Cadangan pangan merupakan salah satu komponen penting dalam ketersediaan pangan, karena cadangan pangan merupakan sumber pasokan untuk mengisi kesenjangan antara produksi dan kebutuhan dalam negeri atau daerah dari waktu ke waktu. Cadangan pangan terdiri dari cadangan pangan pemerintah dan cadangan pangan masyarakat. Cadangan pangan pemerintah terdiri dari pemerintah pusat, pemerintah provinsi dan pemerintah kabupaten/kota, yang mencakup pangan tertentu yang bersifat pangan pokok. Cadangan pangan pemerintah khususnya beras dikelola oleh Perum Bulog. Untuk cadangan pangan pemerintah daerah, termasuk cadangan pangan pemerintah desa, diatur pada Peraturan Menteri Dalam Negeri Nomor 30 Tahun 2008 tentang Cadangan Pangan

Pemerintah Desa. Untuk cadangan pangan masyarakat meliputi rumah tangga, pedagang dan industri pengolahan. Penyelenggaraan penguatan cadangan pangan pemerintah daerah dapat dilakukan melalui pengembangan lumbung pangan masyarakat dan pemberdayaan masyarakat. Dengan kegiatan tersebut diharapkan masyarakat mampu memberdayakan kelembagaan lumbung pangan yang mandiri. Pencapaian Standar Pelayanan Minimal ketersediaan pangan dan cadangan pangan, dioperasionalkan melalui indikator ketersediaan energi dan protein perkapita, dan indikator penguatan cadangan pangan.

b. Distribusi dan Akses Pangan

Distribusi pangan berfungsi mewujudkan sistem distribusi yang efektif dan efisien, sebagai prasyarat untuk menjamin agar seluruh rumah tangga dapat memperoleh pangan dalam jumlah dan kualitas yang cukup sepanjang waktu dengan harga yang terjangkau. Untuk menjamin agar seluruh rumah tangga dapat memperoleh pangan yang cukup dalam jumlah maupun kualitas secara berkelanjutan, sangat sulit diwujudkan, mengingat masih ada sebagian masyarakat yang tidak mampu mengakses pangan yang cukup, penyebab utamanya adalah kemiskinan karena sebagian besar penduduk miskin tersebut adalah petani di pedesaan yang berperan sebagai produsen dan konsumen. Sebagian besar petani bekerja pada usaha tanaman pangan khususnya padi dan jagung dengan skala

usaha kecil bahkan sebagai buruh tani. Hal ini menyebabkan petani menghadapi berbagai permasalahan, antara lain (a) rendahnya posisi tawar, terutama pada saat panen raya sehingga menjual produknya dengan harga rendah, (b) rendahnya nilai tambah produk pertanian karena terbatasnya kemampuan untuk mengolah hasilnya, (c) keterbatasan modal untuk melaksanakan kegiatan usaha, (d) keterbatasan penyediaan pangan (beras) saat paceklik karena tidak mempunyai cadangan pangan yang cukup. Mengatasi masalah tersebut diatas, maka kegiatan distribusi pangan difokuskan pada kegiatan penguatan lembaga distribusi pangan masyarakat (Penguatan-LDPM) bagi gabungan kelompok tani (Gapoktan). Pendekatan yang diterapkan adalah pemberdayaan masyarakat secara partisipatif agar kelompok masyarakat mampu mengenali dan memutuskan cara yang tepat untuk mengembangkan kegiatan produktif secara berkelanjutan dan berkembang secara swadaya. Kebijakan yang mendasari kegiatan Penguatan-LDPM adalah penguatan ketahanan pangan di tingkat rumah tangga, khususnya untuk petani disentra produksi pangan. Kebijakan tersebut diarahkan untuk (a) mendukung upaya petani memperoleh harga produksi yang lebih baik, (b) meningkatkan kemampuan petani memperoleh nilai tambah dari hasil produksi untuk perbaikan pendapatan, (c) memperkuat kemampuan pengelolaan cadangan pangan Gapoktan agar dapat meningkatkan akses pangan bagi anggotanya pada



saat paceklik. Pencapaian standar pelayanan minimal distribusi pangan dan akses pangan,

dioperasionalkan melalui indikator ketersediaan informasi pasokan, harga dan akses pangan, dan indikator stabilisasi harga dan pasokan pangan.

### c. Kerawanan Pangan

Pangan merupakan kebutuhan esensial bagi kehidupan manusia, karena pangan selain sangat dibutuhkan bagi pemenuhan kebutuhan psikologis, pangan juga dapat membentuk SDM sebagai aset bagi pembangunan bangsa dan negara. Masalah pangan akan dapat menjadi pemicu terjadinya masalah rawan pangan dan masalah gizi. Kerawanan pangan adalah suatu kondisi ketidakcukupan pangan yang dialami daerah, masyarakat, atau rumah tangga, pada waktu tertentu untuk memenuhi standar kebutuhan fisiologi bagi pertumbuhan dan kesehatan masyarakat. Kerawanan pangan dapat terjadi secara berulang-ulang pada waktu-waktu tertentu (kronis), dan dapat pula terjadi akibat keadaan darurat seperti bencana alam maupun bencana sosial (transien). Kondisi rawan pangan dapat disebabkan karena : (a) tidak adanya akses secara ekonomi bagi individu/rumah tangga untuk memperoleh pangan yang cukup; (b) tidak adanya akses secara fisik bagi individu rumah tangga untuk memperoleh pangan yang cukup; (c) tidak tercukupinya pangan untuk kehidupan yang produktif individu/rumah tangga; (d) tidak

terpenuhinya pangan secara cukup dalam jumlah, mutu, ragam, keamanan serta keterjangkauan harga. Kerawanan pangan sangat dipengaruhi oleh daya beli masyarakat yang ditentukan tingkat pendapatannya. Rendahnya tingkat pendapatan memperburuk konsumsi energi dan protein. Masalah rawan pangan akan terjadi sepanjang kehidupan manusia, maka perlu kiranya dicari konsep-konsep penanganannya yang efektif dan efisien sesuai situasi dan kondisi yang ada. Salah satu konsep tersebut adalah Sistem Kewaspadaan Pangan dan Gizi (SKPG). Sistem Kewaspadaan Pangan dan Gizi (SKPG) adalah suatu rangkaian kegiatan pengamatan situasi pangan dan gizi melalui penyediaan data/informasi, pengolahan data dan analisis serta rencana intervensi untuk penanganan masalah gangguan pangan dan gizi. Pelaksanaan Sistem Kewaspadaan Pangan dan Gizi (SKPG) di daerah Kabupaten/ Kota dilakukan sesuai dengan kebutuhan dan karakteristik masing-masing daerah dengan mengacu pada lingkup kegiatan Sistem Kewaspadaan Pangan dan Gizi (SKPG). Terdapat beberapa langkah kegiatan yang perlu dilakukan sebelum operasional dilaksanakan, yaitu advokasi dan sosialisasi Sistem Kewaspadaan Pangan dan Gizi (SKPG) kepada pemerintah daerah dan stakeholder setempat untuk memperoleh komitmen dukungan pelaksanaannya. Langkah selanjutnya adalah pelatihan "*petugas*" atau tim unit analisis Sistem Kewaspadaan Pangan dan Gizi (SKPG) secara berjenjang dari

tingkat provinsi kemudian kabupaten/Kota. Pelayanan penanganan kerawanan pangan adalah jenis pelayanan terkait dengan :

1. Pengembangan sistem isyarat dini
2. Penguatan kelembagaan untuk penanganan rawan pangan;
3. Pencegahan kerawanan pangan;
4. Penanggulangan kerawanan pangan;
5. Peningkatan dan pengembangan desa mandiri pangan;

***E. Analisis Kondisi Ketersediaan Sarana dan Prasarana Produksi Pertanian***

Kondisi dari sarana maupun prasarana pertanian adalah baik atau tidaknya peralatan atau bangunan fisik yang dimiliki. Salah satu faktor yang berperan penting dalam meningkatkan produksi pertanian adalah dengan adanya dukungan sarana dan prasarana pertanian. Berdasarkan hasil survey, wawancara dan data yang telah diperoleh, telah dilaksanakan berbagai kegiatan sarana dan prasarana pertanian antara lain dengan bertambahnya luas tanam padi menjadi 655 Ha dan jumlah benih/bibit padi 326,44, fasilitas alat mesin berupa handtraktor/traktor roda 2 sebanyak 46 dan jumlah traktor roda 4 sebanyak 8.

Dengan kelengkapan prasarana dan sarana maka distribusi kegiatan sosial dan ekonomi dapat diarahkan. Untuk menunjang program pengembangan kawasan di Kecamatan Anreapi, perlu diidentifikasi sarana dan prasarana eksisting lokasi. Prasarana dan sarana eksisting yang ada di Kecamatan Anreapi yaitu sebagai berikut.

## 1. Prasarana Jalan

Transportasi sebagai suatu proses pemindahan orang/barang dari suatu tempat ke tempat yang lain, yang berkembang sejalan dengan aktifitas pengangkutan, sistem jaringan dan potensi penggunaannya. Sarana transportasi yang ada di Kecamatan Anreapi berupa jaringan jalan. Prasarana jalan merupakan prasarana yang sangat penting untuk menunjang kelancaran perhubungan darat dan akan menentukan dalam pengembangan struktur kelurahan.

Secara keseluruhan keadaan transportasi pedesaan dapat dikatakan mempunyai peranan yang sangat penting dalam melaksanakan pembangunan pertanian. Kelancaran perekonomian suatu daerah dapat ditentukan oleh akses jalan yang baik, dengan kondisi jalan yang baik tentu akan memudahkan pemasaran hasil pertanian. Jalan pada Kecamatan Anreapi memiliki fungsi pelayanan sebagai penghubung antara Kecamatan Anreapi dengan daerah lain yang berada atau berdampingan dengannya. Berdasarkan hasil survey di lapangan dapat digambarkan kondisi jalan di Kecamatan Anreapi masih kurang baik karena masih terdapat jalan pengerasan dan berlubang hal ini menghambat kegiatan perekonomian masyarakat di Kecamatan Anreapi.

## 2. Sumber Air Baku

Jaringan air minum merupakan jaringan pipa saluran air yang mengalirkan air bersih ke rumah-rumah yang dilayaninya. Selain itu air merupakan salah satu sumber daya alam yang memiliki fungsi sangat penting bagi kehidupan dan perikehidupan manusia, serta untuk memajukan kesejahteraan umum dan berperan juga sebagai faktor utama pembangunan. Untuk itu air perlu dilindungi agar dapat tetap bermanfaat bagi hidup dan kehidupan manusia serta makhluk hidup lainnya.

Penyediaan air minum di Kecamatan Anreapi dilakukan dengan beberapa cara, yaitu melalui sistem perpipaan dan non perpipaan. Untuk sistem perpipaan dilakukan dengan menggunakan pipa distribusi, yang sumber airnya berasal dari Sungai Mata Allo yang merupakan sungai besar yang mengalir di dua kecamatan yaitu Kecamatan Anreapi dan Kecamatan Polewali, selain itu ada juga yang berasal dari PDAM. Untuk sistem perpipaan yang mengalir langsung dari mata air, warga menggunakannya secara bergantian, dari rumah yang satu, selanjutnya rumah berikutnya lagi. Sedangkan untuk sistem non perpipaan dilakukan dengan cara membuat bak pengumpul air hujan dan sumur gali. Penampungan tersebut dimaksudkan sebagai cadangan air yang dapat dipergunakan setiap waktu jika diperlukan. Namun sumber air dari bawah tanah tersebut perlu dibatasi mengingat apabila terus terkuras, maka akan berdampak terhadap kerawana bencana.

### **3. Jaringan Telekomunikasi**

Analisis kebutuhan jaringan telekomunikasi dilakukan untuk mengetahui seberapa banyak jaringan telepon yang dibutuhkan untuk melayani masyarakat di Kecamatan Anreapi, baik itu telepon umum maupun telepon pribadi dan jaringan telepon juga dibutuhkan dalam memperlancar arus informasi dan data, dari hasil data dan survey lapangan Kecamatan Anreapi belum terlayani oleh sambungan telepon rumah (kabel), namun warga masyarakat di Kecamatan Anreapi sudah dapat menikmati pelayanan telekomunikasi jarak jauh dengan hadirnya jaringan telekomunikasi telepon seluler. Jaringan seluler yang ada di Kecamatan Anreapi adalah Telkomsel, Indosat dan Tri (3).

### **4. Sarana Irigasi Pengairan**

Air merupakan faktor penentu dalam proses produksi pertanian oleh karena itu investasi irigasi sangat penting dan strategis dalam penyediaan air untuk pertanian. Dalam memenuhi kebutuhan air untuk keperluan usaha tani, maka air harus diberikan dalam jumlah, waktu, dan mutu yang tepat. Jika tidak tanaman akan terganggu pertumbuhannya yang pada gilirannya akan mempengaruhi produksi pertaniannya. Sarana irigasi memiliki peran yang sangat penting dalam pengembangan lahan basah.

Sarana pengairan irigasi di Kecamatan Anreapi belum mampu melayani kebutuhan air seluruh lahan sawah yang ada karena kondisi

irigasi di Kecamatan Anreapi sebagian mengalami kerusakan dan belum mendapat penanganan.

## 5. Sarana Pemasaran

Dalam prospek perencanaan, perkembangan suatu kota ditentukan oleh tingkat pertumbuhan ekonomi kota dan tingkat perkembangan ekonomi itu sendiri dapat diketahui dengan melihat ketersediaan sarana ekonomi untuk melayani kebutuhan penduduk sebagai pelaku kegiatan ekonomi, dengan adanya sarana pemasaran pada suatu wilayah dapat dijelaskan bahwa pada wilayah tersebut tingkat ekonominya lebih maju dibandingkan dengan wilayah yang belum memiliki sarana pemasaran.

Ketersediaan sarana perdagangan dan jasa di Kecamatan Anreapi sudah memadai, ini dapat dilihat dari tersedianya sarana-sarana perdagangan dan jasa di setiap Desa/ Kelurahan. Tercatat Kelurahan Anreapi memiliki pertokoan yang paling banyak, sebanyak 146 unit serta dilengkapi seunit mini market dan pasar, tak heran karena Kelurahan ini merupakan pusat dari Kecamatan Anreapi dan terdapat satu pasar tradisional, pasar ini memiliki skala pelayanan yang cukup luas karena menjangkau kecamatan-kecamatan lain yang ada di sekitar Kecamatan Anreapi, ditinjau dari segi kondisi fisik pasar ini masih kurang menunjang karena kondisinya yang masih kumuh dan lokasinya sempit.

## **6. Fasilitas Perbankan**

Fasilitas perbankan merupakan sarana untuk menunjang kelancaran kegiatan perekonomian di suatu daerah. Di Kecamatan Anreapi terdapat 1 (satu) unit Bank yang terletak di Kambiolangi. Selain bank, terdapat kelembagaan keuangan lainnya yaitu PT. PNM (Permodalan Nasional Madani) untuk unit Polewali Mandar.

Terciptanya iklim perekonomian yang kondusif adalah salah satu syarat untuk melakukan proses pembangunan yang berkelanjutan. Hadirnya lembaga-lembaga keuangan baik berupa bank maupun non bank akan memberikan kontribusi yang besar terhadap kestabilan iklim perekonomian. Ketersediaan fasilitas perbankan pada suatu daerah akan lebih memudahkan masyarakat pengguna jasa perbankan untuk melakukan transaksi. Dari data yang di peroleh fasilitas perbankan yang ada di Kecamatan Anreapi yaitu, selain bank lembaga keuangan lain yang ada di Kecamatan Anreapi adalah PT. PNM (Permodalan Nasional Madani) untuk unit Polewali Mandar.

## **7. Pusat Informasi Pengembangan**

Untuk saat ini pusat informasi pengembangan yang ada di Kecamatan Anreapi telah terdapat 1 (satu) unit. Sarana pusat informasi pengembangan yang ada di Kecamatan Anreapi adalah BP3K (Badan Penyuluhan Pertanian, Peternakan, Perkebunan dan Kehutanan).



Salah satu cara untuk meningkatkan hasil produksi pertanian pada suatu wilayah adalah dengan mendirikan pusat informasi pengembangan yang dapat membantu untuk memberikan pelayanan dan informasi mengenai jenis produk apa yang harus dikembangkan dan bagaimana cara pengembangannya. Sarana yang sangat berperan dalam membantu pengembangan pertanian yang ada di Kecamatan Anreapi saat ini adalah Badan Penyuluhan Pertanian, Peternakan, Perkebunan dan Kehutanan (BP3K) yang sangat berperan dalam membantu peningkatan produksi pertanian, tetapi hal tersebut belum efektif.

#### **8. Sarana Produksi Hasil Pertanian**

Pengembangan Agroindustri dan agribisnis khususnya penanganan pasca panen hasil pertanian saat ini tidak akan lepas dari upaya peningkatan daya saing produk unggulan pertanian yang potensinya cukup besar. Untuk menjadikan kekuatan ekonomi rakyat di pedesaan menjadi kunci utama dalam meningkatkan daya saing adalah dengan peningkatan efisiensi dan produktifitas. Sarana produksi hasil pertanian di Kecamatan Anreapi berupa gudang penyimpanan dan sarana industri (pengolahan) penggilingan padi. Masyarakat lebih dominan menjual hasil produksinya di penyalur atau agen yang membeli langsung padinya dari petani yang selanjutnya dipasarkan di pasar tradisional, hal ini mengakibatkan kurangnya inovasi dalam mengelola produk pertaniannya sehingga belum

mampu untuk meningkatkan perekonomian masyarakat di Kecamatan Anreapi.

## 9. Pusat Distribusi Barang

Sebagai suatu infrastruktur pasar, Sub Terminal Agribisnis (STA) tidak saja merupakan tempat transaksi jual beli, akan tetapi juga merupakan wadah yang dapat mengakomodasi berbagai kepentingan pelaku agribisnis, seperti informasi harga komoditi, sarana prasarana pengemasan, sortasi, penilaian produk (grading), dan penyimpanan. Selain itu, STA sekaligus merupakan tempat berkomunikasi dan saling tukar informasi pelaku agribisnis. Dengan kata lain STA merupakan pasar sekaligus sebagai pusat transaksi hasil-hasil agribisnis.

Terminal merupakan fasilitas bongkar muat barang atau pemindahan barang dari/keluar kota. Terminal dapat bermanfaat untuk memperlancar kegiatan dan meningkatkan efisiensi pemasaran komoditas pertanian selain itu terminal juga bermanfaat sebagai wadah bagi pelaku agribisnis untuk merancang pengembangan agribisnis, mensinkronkan permintaan pasar dengan manajemen lahan, dan pola tanam..

Sasaran utama pembangunan Sub Terminal Agribisnis (STA) Sumillan adalah untuk meningkatkan nilai tambah bagi petani dan pelaku pasar, khususnya terhadap hasil-hasil komoditas pertanian Kecamatan

Anreapi. Sasaran lainnya adalah, untuk mendidik petani agar memperbaiki kualitas produk sekaligus mengubah pola pikir ke arah agribisnis, sehingga dapat meningkatkan pendapatan petani serta menjadi salah satu sumber Pendapatan Asli Daerah dari retribusi yang diperoleh, di samping untuk pengembangan akses pasar. Dari data yang diperoleh dan survey lapangan dapat dijelaskan bahwa di Kecamatan Anreapi belum terdapat Sub Terminal Agribisnis (STA).

#### **10. Fasilitas Sosial dan Umum**

Fasilitas umum dan sosial merupakan sarana penunjang yang memiliki peran penting dalam pengembangan wilayah untuk menunjang kelancaran aktivitas masyarakat. Fasilitas sosial dan umum yang ada di Kecamatan Anreapi adalah :

##### **a. Fasilitas perkantoran**

Fasilitas pemerintahan merupakan sarana penunjang untuk membantu masyarakat dalam melayani kebutuhan dan permasalahan yang berkaitan dengan kemaslahatan orang banyak, serta untuk menunjang kelancaran pelaksanaan pemerintahan, pembangunan dan kemasyarakatan di Kecamatan Anreapi. Ketersediaan sarana perkantoran di Kecamatan Anreapi sudah memadai, terdapat kantor Desa/ Kelurahan di setiap Desa/ Kelurahan, Kantor Camat yang terletak di Kelurahan kambiolangi,

KUA, dan lain sebagainya. Untuk lebih jelasnya mengenai jumlah sarana perkantoran, dapat dilihat pada tabel 4.17.

**Tabel 4.17.** Sebaran Fasilitas Perkantoran di Kecamatan Anreapi Tahun 2015

No.	Desa/ Kelurahan	Jumlah unit
1.	Anreapi	6
2.	Duampanua	5
3.	Papandangan	4
4.	Kelapa Dua	3
5.	Kunyi	2
<b>Jumlah</b>		20

Sumber: Kecamatan Anreapi Dalam Angka Tahun 2015

**Gambar 13.** Kantor Kecamatan Anreapi



Berdasarkan hasil survey lapangan dan data yang diperoleh, ketersediaan sarana perkantoran di Kecamatan Anreapi sudah memadai, karena terdapat kantor Desa/ Kelurahan di setiap Desa/ Kelurahan, Kantor Camat yang terletak di Kelurahan Anreapi,

KUA, dan lain sebagainya untuk melayani aspirasi seluruh warga Kecamatan Anreapi.

#### b. Fasilitas Pendidikan

Fasilitas pendidikan merupakan sarana yang sangat penting untuk dibangun pada setiap wilayah guna menciptakan suatu Negara yang maju dan berkembang dengan SDM yang berkualitas, dimana sarana ini memfasilitasi masyarakat untuk mendapatkan pendidikan yang layak guna mendapatkan ilmu yang bermanfaat bagi kehidupan mereka. Adapun fasilitas pendidikan yang tersedia di Kecamatan Anreapi tiap Desa/ Kelurahanya dapat dilihat pada tabel 4.18.

**Tabel 4.18.** Jumlah Fasilitas Pendidikan di Kecamatan Anreapi Tahun 2015

No.	Desa/Kelurahan	Jumlah Fasilitas Pendidikan		
		SD/MI	SMP/MTS	SMA/Ma
1.	Anreapi	5	1	1
2.	Duampanua	1	1	-
3.	Papandangan	3	1	1
4.	Kelapa Dua	1	1	1
5.	Kunyi	3	1	-
<b>Jumlah</b>		<b>17</b>	<b>5</b>	<b>3</b>

*Sumber: Kecamatan Anreapi Dalam Angka 2015*

Dari tabel 4.18 dapat dilihat bahwa di Kelurahan Anreapi terdapat sarana pendidikan yang lebih banyak dibandingkan dengan Desa/Kelurahan lainnya, dengan jumlah sarana pendidikan

SD sebanyak 5 unit, SMP/Mib 1 unit, dan SMA/MTs sebanyak 1 unit.

**Gambar 14.** Fasilitas Pendidilan Kecamatan Anreapi



Sesuai dengan Kepmen Kimpraswil No. 534/KPTS/M/2001 Tentang Pedoman Penentuan Standar Pelayanan Minimum (SPM) tingkat kebutuhan Rencana Tata Ruang maka fasilitas pendidikan yang termuat adalah sebagai berikut :

1) Taman Kanak-Kanak (TK)

Penduduk pendukung minimal 1000 jiwa dengan luas lahan 1.200 m<sup>2</sup> sedangkan lokasi sebaiknya di tengah-tengah kelompok keluarga, jumlah murid dengan standar 3 ruang kelas terdiri dari 35-40 murid di setiap kelas bangunan TK dapat bergabung dengan sarana lain yang tidak saling mengganggu seperti taman bermain, radius pencapaian maksimal 300 meter dari pusat permukiman, ratio 1 unit TK (2 lokal)/1000 penduduk.

## 2) Sekolah Dasar (SD)

Dibutuhkan sebuah SD dengan penduduk minimum 6.000 jiwa dengan luas lahan 1.500 m<sup>2</sup> ratio jumlah penduduk 12,5 % sedangkan lokasi sebaiknya ditengah-tengah permukiman dengan radius pencapaian dari daerah yang dilayani maksimal 1.000 m. Standar jumlah murid 40 murid/kelas. Untuk SD type A terdiri dari 12 kelas ruang belajar, luas ruang 1.000 m<sup>2</sup> dan luas lahan minimal 3.000 m<sup>2</sup>. Untuk SD type B terdiri dari 6 kelas ruang belajar, luas ruang 6.33 m<sup>2</sup> dan luas lahan minimal 2.000 m<sup>2</sup>. Untuk SD type C terdiri dari 3 kelas ruang belajar, luas ruang 251 m<sup>2</sup> dan luas lahan minimal 1.200 m<sup>2</sup>. Ratio 1 unit SD (12 lokal)/1.600 penduduk. Bangunan SD dapat bergabung dengan sarana pendidikan lainnya seperti TK, SLTP, SLTA lahan yang dapat dimanfaatkan bersama sehingga dapat menghemat luas lahan, radius pencapaian maksimal 750 m dari pusat permukiman.

## 3) Sekolah Menengah Pertama (SMP)

Minimal penduduknya adalah 25.000 untuk sebuah SLTP, sedangkan luasnya 10.000 m<sup>2</sup>. Lokasi digabungkan /kelompokan dengan taman dan lapangan olahraga. Standar jumlah siswa adalah untuk SMP type A terdiri dari 27 kelas,

luas ruangan 3.077 m<sup>2</sup> dengan luas lahan minimal 9.000 m<sup>2</sup>. Untuk SMP type B terdiri dari 18 kelas, luas ruangan 2.282 m<sup>2</sup> dengan luas lahan minimal 9.000 m<sup>2</sup>. Untuk SMP type C terdiri dari 9 kelas, luas ruangan 1.502 m<sup>2</sup> dengan luas lahan minimal 6.000 m<sup>2</sup>. Perencanaan kebutuhan sarana pendidikan SLTP dengan jumlah penduduk asal SMP 6,5 %. Radius pencapaian maksimal 1.500 m dari pusat permukiman. Ratio 1 unit SMP (7 RKB)/4.800 penduduk.

4) Sekolah Menengah Atas (SMA)

Penduduk minimal 30.000 orang dengan 1 unit SMA, sedangkan luas lahan 20.000 m<sup>2</sup>, kriteria lokasi digabungkan /dikelompokkan dengan taman dan lapangan olahraga. Standar 30 siswa dengan 14 kelas (pagi/sore) untuk sebuah SMA. Radius pencapaian maksimal 1500 m<sup>2</sup> dari pusat permukiman.

Berdasarkan data yang diperoleh di Kecamatan Anreapi telah terdapat sarana jenis pendidikan mulai dari sekolah dasar sampai dengan sekolah menengah akhir (SMA). Jumlah fasilitas pendidikan di Kecamatan Anreapi terdiri dari 17 unit sekolah dasar (SD), 5 unit sekolah menengah pertama (SMP)5 unit, dan 3 unit sekolah menengah atas (SMA).



Dengan jumlah penduduk 10.902 jiwa maka fasilitas kebutuhan sarana taman kanak-kanak yang ada di Kecamatan Anreapi belum memenuhi kebutuhan standar perencanaan sehingga skala pelayanannya belum maksimal. Sedangkan untuk kebutuhan sarana pendidikan untuk tingkat sekolah dasar (SD), sekolah menengah pertama (SMP) dan sekolah menengah atas (SMA) telah sesuai kebutuhan menurut jumlah penduduknya.

Untuk skala pelayanan untuk sekolah dasar (SD) sudah bagus karena menjangkau desa/kelurahan lain yang ada di sekitar Kecamatan Anreapi, sedangkan untuk skala kebutuhan sarana pendidikan SMP terdapat di semua desa/kelurahan, untuk skala kebutuhan pendidikan SMA hanya terdapat di desa/kelurahan Anreapi, Papandangan, dan Kelapa Dua, sehingga penduduk yang berasal dari desa/kelurahan lain yang ada di Kecamatan Anreapi harus menepuh perjalanan jauh untuk sekolah.

**c. Fasilitas Kesehatan**

Desentralisasi permasalahan kesehatan di tingkat daerah merupakan inovasi yang patut disambut dengan baik untuk menanggulangi berbagai masalah kesehatan seperti rendahnya

kualitas kesehatan penduduk miskin, rendahnya kondisi kesehatan lingkungan, birokratisasi pelayanan Puskesmas, dan minimnya kesadaran masyarakat untuk terlibat dalam mewujudkan visi Masyarakat Sehat. Di Kecamatan Anreapi, fasilitas kesehatan yang ada sudah cukup memadai, semua Kelurahan/Desa memiliki puskesmas/puskesmasdes. Untuk lebih jelasnya mengenai jumlah sarana kesehatan di Kecamatan Anreapi dapat dilihat pada tabel 4.19.

**Tabel 4.19.** Jumlah Fasilitas Kesehatan di Kecamatan Anreapi Tahun 2015

No.	Desa/Kelurahan	Fasilitas Kesehatan	
		Peskesmas/Puskesmasdes	Posyandu
1.	Anreapi	2	5
2.	Duampanua	1	3
3.	Papandangan	1	3
4.	Kelapa Dua	1	1
5.	Kunyi	1	3
<b>Jumlah</b>		<b>6</b>	<b>13</b>

*Sumber: Kecamatan Anreapi Dalam Angka 2015*

Dari data yang telah diuraikan pada tabel 4.19., dapat dilihat bahwa Desa/Kelurahan yang mempunyai fasilitas kesehatan ada. Sedangkan Kelurahan yang mempunyai sarana kesehatan yang paling banyak yaitu Kelurahan Anreapi dengan jumlah 7 unit.

**Gambar 15.** Fasilitas Kesehatan di Kecamatan Anreapi



Untuk menciptakan sumber daya manusia yang sehat, diperlukan peningkatan pelayanan kesehatan bagi seluruh lapisan masyarakat, salah satu indikator penting dalam pemenuhan kesehatan masyarakat dalam suatu wilayah adalah pemenuhan kuantitas dan kualitas akan saran pelayanan kesehatan pada wilayah tersebut.

Sesuai dengan Kepmen Kimpraswil No. 534/KPTS/M/2001 Tentang Pedoman Penentuan Standar Pelayanan Minimum (SPM), Adapun jenis sarana kesehatan tersebut diantaranya; balai pengobatan, pustu, BKIA/RS Bersalin, puskesmas, rumah sakit, apotek, dan lain-lain. Secara spesifik sarana kesehatan tersebut diatas akan di bahas dan dianalisis masing-masing berikut ini.

1) Balai pengobatan

Untuk sebuah balai pengobatan harus di dukung oleh penduduk minimal 3.000 jiwa dengan luas lahan 300 m<sup>2</sup>.

Lokasinya terletak di tengah-tengah lingkungan permukiman.

2) Pustu

Penduduk pendukung minimal sebesar 6.000 jiwa dengan luas lahan yang di perlukan seluas 50 m<sup>2</sup>. Lokasi di tengah-tengah permukiman dengan radius minimal 1.500 m.

3) BKIA/RS. Bersalin

Penduduk minimal untuk pengadaan sebuah BKIA/RS. Bersalin adalah 10.000 jiwa dengan luas lahan sebesar 6.500 m<sup>2</sup> dengan radius pencapaian maksimal 2.000 m.

4) Puskesmas

Untuk sebuah puskesmas di perlukan penduduk pendukung minimal sebesar 30.000 jiwa dengan luas lahan 6.500 m<sup>2</sup>. Lokasi sebaiknya berada pada pusat lingkungan bersama dengan pelayanan pemerintah yang memiliki radius maksimal 2.000 m.

5) Rumah sakit

Untuk mengadakan sebuah rumah sakit di perlukan penduduk pendukung minimal 240.000 jiwa dengan luas

lahan 84.400 m<sup>2</sup>. Lokasi di pilih pada daerah yang agak tenang dengan radius merata dengan daerah yang di layaninya.

6) Apotek

Untuk sebuah apotek penduduk minimal sebesar 10.000 jiwa dengan radius jarak pencapaian dari rumah tempat tinggal atau permukiman mencapai 1.500 m<sup>2</sup>.

Sarana kesehatan merupakan faktor pendukung untuk membantu pengembangan suatu daerah. Berdasarkan data yang diperoleh dan survey langsung dilapangan jumlah fasilitas kesehatan yang ada di Kecamatan Anreapi adalah 19 unit yang terdiri dari 6 puskesmas/puskesmasdes yang terletak masing2, 13 unit posyandu yang terletak masing-masing di Desa/Kelurahan.

Untuk fasilitas kesehatan yang telah ada di Kecamatan Anreapi telah sesuai dengan kebutuhan hanya saja fasilitas kesehatan seperti balai pengobatan, pustu, rumah sakit bersalin, rumah sakit tidak terdapat di Kecamatan Anreapi dan untuk skala pelayanan belum maksimal karena radius pencapaian untuk mendapatkan pelayanan cukup jauh.

**d. Sarana Peribadatan**

Dominan penduduk Kecamatan Anreapi merupakan penganut agama Islam dan hanya sedikit yang beragama Kristen, maka implikasi terhadap keberadaan fasilitas penunjang kegiatan keagamaan didominasi masjid. Di Kelurahan Anreapi terdapat 11 unit masjid, sementara gereja hanya terdapat 1 unit di Kecamatan Anreapi. Untuk lebih jelasnya mengenai jumlah dan letak fasilitas peribadatan, dapat dilihat pada tabel 4.20.

Tabel 4.20.. Jumlah Fasilitas Peribadatan di Kecamatan Anreapi Tahun 2015

No.	Desa/Kelurahan	Sarana Peribadatan		
		Masjid	Mushollah	Gereja
1.	Anreapi	11	3	-
2.	Duampanua	6	-	1
3.	Papandangan	5	1	-
4.	Kelapa Dua	4	-	-
5.	Kunyi	4	-	-
<b>Jumlah</b>		<b>29</b>	<b>4</b>	<b>1</b>

Sumber: Kecamatan Anreapi Dalam Angka 2015

Berdasarkan Tabel 4.20, dapat dilihat Kelurahan Anreapi memiliki fasilitas peribadatan yang lebih banyak dibanding Desa/ Kelurahan lainnya. Sementara untuk fasilitas peribadatan gereja, terdapat di Kelurahan Duampanua.

**Gambar 16.** Fasilitas Peribadatan di Kecamatan Anreapi



Peribadatan adalah merupakan sarana untuk membangun kehidupan rohani warga, dalam kawasan suatu permukiman, dan juga disediakan sarana peribadatan. Demi terciptanya keseimbangan dalam menjalankan roda kehidupan. Dalam melakukan kegiatan beribadah berupa shalat khususnya umat muslim maka di perlukan sarana pendukungnya berupa masjid dan mushalah. Sesuai dengan Kepmen Kimpraswil No. 534/KPTS/M/2001 Tentang Pedoman Penentuan Standar Pelayanan Minimum (SPM) maka fasilitas peribadatan.

1) Masjid

Untuk sebuah masjid di perlukan penduduk pendukung sebanyak 2.500 jiwa dengan radius maksimal 1.000 m.

## 2) Mushollah

Keberadaan sebuah mushallah merupakan cadangan akan keberadaan sebuah masjid. Disini maksudnya adalah daerah yang yang tidak memenuhi standar untuk keberadaan sebuah masjid namun memiliki penduduk muslim maka hanya cukup diadakan sebuah mushollah.

## 3) Gereja

Sedangkan untuk sarana peribadatan bagi pemeluk agama Budha dan Hindu tidak tersedia oleh karena jumlah masyarakat yang pemeluk agama tersebut belum memenuhi standar jumlah penduduk pendukung.

Proporsi penduduk terhadap ketersediaan sarana peribadatan ditentukan komposisi penduduk menurut pemeluk agama. Layanan sarana peribadatan diindikasikan oleh faktor ketersediaan sarana yang secara kuantitas sudah sangat memadai dan dapat dijangkau dengan mudah oleh penduduk di kawasan tersebut.

Pengembangan sarana peribadatan selain berdasarkan dukungan penduduk, faktor kemudahan jangkauan dan kemampuan pengadaan menjadi alternatif pembangunan sarana.

Di Kecamatan Anreapi terdapat fasilitas peribadatan berupa masjid dengan jumlah 29 unit, mushollah dengan jumlah 4 unit



dan gereja dengan jumlah 1 unit. Pada Kecamatan Anreapi yang memiliki fasilitas terbanyak yaitu masjid dan mushollah karena mayoritas penduduknya beragama islam.

Sarana peribadatan yang ada di Kecamatan Anreapi telah sesuai dengan kebutuhan dan untuk skala pelayanannya sudah baik karena jumlah sarana peribadatan yang ada sudah banyak dan tersebar di tiap-tiap desa/kelurahan sehingga sangat memudahkan untuk melaksanakan ibadah.

➤ **Analisis Ketersediaan Prasarana dan Sarana di Kecamatan Anreapi**

Teknik analisis yang digunakan untuk pengembangan Kecamatan Anreapi dengan menggunakan analisis deskriptif kualitatif dengan metode pembobotan. Penentuan variabel untuk mengetahui pengembangan yang dibutuhkan untuk menjadi kawasan agropolitan didasarkan pada persyaratan kawasan sentra produksi pangan (agropolitan) yang dikeluarkan oleh Dinas Pekerjaan Umum (PU) tahun 2007. Penilaian indikator untuk setiap variabel dilakukan dengan melihat kondisi di lapangan pada saat survey lapangan dengan menggunakan analisis skala likert.

Berdasarkan data yang diperoleh dan hasil survey lapangan penentuan untuk skor indikator tiap variabel di Kecamatan Anreapi untuk mendukung pengembangan kawasan dapat dilihat pada tabel 4.21

**Tabel 4.21.** Penentuan Bobot Analisis Ketersediaan Sarana dan Prasarana pertanian di Kecamatan Anreapi

No.	Variabel	Bobot	Nilai Indikator	Jumlah Nilai Indikator	Penilaian Indikator	Bobot Variabel	Nilai Bobot Variabel
1.	Prasarana Jalan						
	1) Jalan usaha tani	40%	3	120	72%	20	14,4
	2) Jalan lingkar desa	30%	3	90			
	3) Jalan penghubung antar desa	30%	5	150			
2.	Sarana Irigasi Pengairan						
	1) Luas pelayanan irigasi	40%	3	120	72%	10	7,2
	2) Kondisi irigasi	30%	5	150			
	3) Intensitas saluran	30%	3	90			
3.	Sumber Air Baku						
	1) Sungai	40%	5	200	88%	5	4,4
	2) Mata air	30%	5	150			
	3) Sumur bor	30%	3	90			

Lanjutan Tabel 4.21.

No.	Variabel	Bobot	Nilai Indikator	Jumlah Nilai Indikator	Penilaian Indikator	Bobot Variabel	Nilai Bobot Variabel
4.	Sarana Pemasaran						
	1) Pasar tradisional	60%	3	180	60%	10	6
	2) Kios	40%	3	120			
5.	Pusat distribusi barang						
	1) Terminal	40%	3	120	60%	15	9
	2) Skala pelayanan kabupaten	30%	3	90			
	3) Skala pelayanan provinsi	30%	3	90			
6.	Jarinagan telekomunikasi						
	1) Sambungan kabel	40%	3	120	48%	5	2,4
	2) Telpon umum	30%	1	30			
	3) Jaringan seluler	30%	3	90			

Lanjutan Tabel 4.21.

No.	Variabel	Bobot	Nilai Indikator	Jumlah Nilai Indikator	Penilaian Indikator	Bobot Variabel	Nilai Bobot Variabel
7.	Fasilitas perbankan						
	1) Bank	40%	3	120			
	2) Koperasi	30%	1	30	36%	20	7,2
	3) Lembaga keuangan lainnya	30%	1	30			
8.	Pusat informasi pengembangan	100%	1	100	20%	5	1
9.	Sarana produksi hasil pertanian						
	1) Gudang penyimpanan saprotan	60%	1	60			
	2) Sarana industri (pengolahan)	40%	1	40	20%	5	1
10.	Fasilitas umum dan sosial						
	1) Tingkat pelayanan	50%	5	250			
	2) Jangkauan pelayanan	50%	3	150	80%	5	4
<b>Jumlah</b>						<b>100</b>	<b>56,6</b>

Sumber: Standar Pembobotan Dinas Pekerjaan Umum (PU) tahun 2007(Hasil Analisis)

Dengan melihat hasil analisis ketersediaan prasarana dan sarana sebagai pendukung kawasan agropolitan dengan menggunakan pembobotan pada tabel 25 dan melihat kategori kategori penilaian berikut:

1. Baik = 5 (Jika memiliki tingkat kesesuaian 75%-100%)
2. Cukup = 3 (Jika memiliki tingkat kesesuaian 50%-74%)
3. Kurang = 1 (Jika memiliki tingkat kesesuaian <50%)

Dapat disimpulkan bahwa ketersediaan prasarana dan sarana pendukung kawasan agropolitan Kecamatan Anreapi berada pada kategori 3 (tiga) yaitu cukup.

Pengembangan yang dibutuhkan untuk mendukung Kecamatan Anreapi sebagai kawasan agropolitan adalah pengembangan prasarana dan sarana penunjang kegiatan pertanian. Upaya yang dapat dilakukan adalah memperbaiki dan membangun prasarana jalan aspal untuk jalan usaha tani dan jalan lingkar desa untuk menunjang kelancaran distribusi komoditi pertanian dari tempat produksi ke tempat pengolahan. Untuk prasarana irigasi upaya yang dapat dilakukan adalah dengan menambah luas pelayanan irigasi dan menambah intensitas saluran dengan cara mengoptimalkan sumber air baku yang ada. Untuk sarana pemasaran upaya yang dapat dilakukan adalah dengan merenovasi sarana pasar tradisional yang telah kumuh dengan pasar yang lebih modern untuk menunjang kegiatan perekonomian di Kecamatan Anreapi Kabupaten Polewali Mandar.

Untuk pusat distribusi barang upaya yang dapat dilakukan yaitu dengan mengadakan Sub Terminal Agribisnis (STA) untuk pengemasan hasil produksi pertanian. Untuk jaringan telekomunikasi upaya yang dapat dilakukan untuk menunjang pengembangan kawasan agropolitan di Kecamatan Anreapi yaitu dengan menambahkan jaringan komunikasi telpon umum agar masyarakat lebih mudah mendapatkan informasi. Untuk fasilitas perbankan upaya yang dilakukan untuk menunjang pengembangan Kecamatan Anreapi sebagai kawasan swasembada pangan adalah dengan mengoptimalkan fasilitas lembaga keuangan seperti bank agar masyarakat di wilayah tersebut lebih mudah dalam mendapatkan modal keuangan. Untuk pusat pengembangan informasi upaya yang dapat dilakukan untuk menunjang pengembangan Kecamatan Anreapi sebagai kawasan agropolitan yaitu dengan mengoptimalkan lembaga Badan Penyuluhan Pertanian, Peternakan, Perkebunan dan Kehutanan (BP3K) yang ada agar masyarakat senantiasa mendapatkan informasi, sehingga dapat meningkatkan pendapatan perkapita masyarakat di Kecamatan Anreapi.

Untuk sarana produksi hasil pertanian upaya yang dapat dilakukan untuk menunjang pengembangan Kecamatan Anreapi sebagai kawasan swasembada pangan yaitu dengan membangun gudang penyimpanan dan industri pengolahan hasil produksi pertanian dengan skala yang lebih besar lagi agar menghasilkan nilai yang lebih baik. Dan untuk sarana fasilitas sosial dan umum upaya yang dapat dilakukan untuk menunjang pengembangan

Kecamatan Anreapi sebagai kawasan agropolitan yaitu dengan mengoptimalkan sarana yang telah ada dengan meningkatkan fasilitas pelayanan.

***F. Analisis Evaluasi Ketersediaan Sarana dan Prasarana Pertanian Dalam Mendukung Ketahanan Pangan***

**1. Jaringan Irigasi**

Jaringan irigasi adalah jaringan untuk membawa sejumlah air dari sumbernya ke petak-petak sawah sesuai waktu dan tempat berdasarkan rencana tata tanam yang telah ditetapkan. SPM Keandalan ketersediaan air irigasi adalah rasio ketersediaan air irigasi yang terdapat di petak-petak sawah (lt/det) pada setiap musim tanam terhadap kebutuhan air irigasi (l/det) berdasarkan rencana tata tanam yang telah ditetapkan, atau dirumuskan sebagai berikut:

SPM Keandalan ketersediaan air irigasi =

$$\frac{\Sigma \text{ ketersediaan air irigasi (lt/det) pada setiap musim tanam}}{\Sigma \text{ kebutuhan air irigasi (lt/det) berdasarkan rencana tata tanam}} \times 100$$

Ketersediaan air irigasi (lt/det) pada setiap musim tanam adalah jumlah air irigasi yang dialirkan selama musim tanam pada suatu daerah irigasi yang sudah ada yang dihitung berdasarkan kemampuan saluran dan bangunan serta dinyatakan dalam lt/det.

Kebutuhan air irigasi (lt/det) berdasarkan rencana tata tanam adalah jumlah air irigasi yang dihitung dan akan dialirkan berdasarkan rencana tata tanam

yang telah ditetapkan pada suatu daerah irigasi yang sudah ada dan dinyatakan dalam lt/det.

Pedoman Operasi dan pemeliharaan jaringan Irigasi, indeks Kinerja system irigasi dengan nilai :

- 80 – 100 : kinerja sangat baik
- 70 – 79 : kinerja baik
- 55 – 69 : kinerja kurang dan perlu perhatian
- < 55 : kinerja jelek dan perlu perhatian

Daerah irigasi Kecamatan Anreapi 333 Ha, pembagian air dilaksanakan pada setiap 2 minggu. Kebutuhan air per ha: 1,2 lt/det/ha (pengolahan tanah)

Total kebutuhan air =  $333 \times 1,2 = 400$  lt/det

Debit di intake bendung = 1.000 lt/det Faktor  $K = 1.000/400 = 2,5$

Rencana luas tanam yang ditetapkan = 250 ha.

Realisasi tanam seluas 439 ha, maka air yang sampai di petak adalah  $439 \text{ ha} \times 1,2 \text{ lt/det/ha} = 527 \text{ lt/det}$ . Pencapaian =  $527/1000 = 53\%$ . Berarti nilai kinerja jaringan irigasi masih jelek dan perlu perhatian.

## 2. Standar Pelayanan Minimal Bidang Ketahanan Pangan

Pelayanan dasar bidang ketahanan pangan adalah pelayanan dasar untuk mewujudkan ketersediaan pangan yang cukup, aman, bermutu, bergizi dan beragam serta tersebar merata di seluruh wilayah dan terjangkau oleh daya beli masyarakat. Standar Pelayanan Minimal (SPM) bidang ketahanan pangan yang diselenggarakan oleh pemerintah kabupaten/kota terdiri atas : 1) ketersediaan dan cadangan pangan, 2) distribusi dan akses pangan, 3) penganekaragaman



dan keamanan pangan dan 4) penanganan kerawanan pangan. Untuk indikator dan target capaian standar pelayanan minimal bidang ketahanan pangan menurut Peraturan Menteri Pertanian Nomor 65/Permentan/OT.140/12/2010 tentang Standar Pelayanan Minimal Bidang Ketahanan Pangan Provinsi dan Kabupaten/Kota adalah sebagai berikut :

**Tabel 4.22.**  
**Indikator dan Standar Pelayanan Minimal**  
**Bidang Ketahanan Pangan Berdasarkan Peraturan Menteri Pertanian No.**  
**65/Permentan/OT.140/12/2010**

No.	Jenis Pelayanan Dasar dan Indikator	Target SPM	
		Tahun	Nilai
1.	Pelayanan Ketersediaan dan Cadangan Pangan		
	Ketersediaan energy dan protein per kapita	2015	90 %
	Penguatan cadangan pangan	2015	60 %
2	Pelayanan distribusi dan akses pangan		
	Ketersediaan informasi pasokan, harga dan akses pangan di daerah	2015	90 %
	Stabilitas harga dan pasokan pangan	2015	90 %
3	Pelayanan penganekaragaman dan keamanan pangan		
	Skor pola pangan harapan (PPH)	2015	90 %
	Pengawasan dan pembinaan keamanan pangan	2015	80 %
4	Pelayanan penanganan kerawanan pangan		
	Penanganan kerawanan pangan	2015	60 %

*Sumber : Peraturan Menteri Pertanian Nomor 65 Tahun 2010*

Perkembangan Ketersediaan Sarana dan Prasarana Pertanian Berdasarkan SPM Bidang Ketahanan Pangan Target capaian indikator SPM Bidang Ketahanan Pangan dalam kurun waktu 2009-2012 dapat dijelaskan sebagai berikut :

**a. Pelayanan ketersediaan dan cadangan pangan**

Pencapaian pelayanan dasar ketersediaan pangan dan cadangan pangan dioperasionalkan melalui indikator ketersediaan energi dan protein per kapita, dan indikator penguatan cadangan pangan. Capaian masing-masing indikator dalam penerapan SPM Bidang Ketahanan Pangan sebagaimana uraian berikut :

- 1) Penyediaan pangan terdiri dari komponen produksi, perubahan stok, impor dan ekspor. Ketersediaan bahan makanan per kapita dalam bentuk kandungan nilai gizinya dengan satuan kkal energi dan gram protein.

Ketersediaan energi ( Kkal/Kapita/hari) =

$$\frac{\text{Ketersediaan pangan/kapita/hari}}{100} \times \text{kandungan kalori} \times \text{BDD}$$

Ketersediaan protein (gram/kapita/hari) =

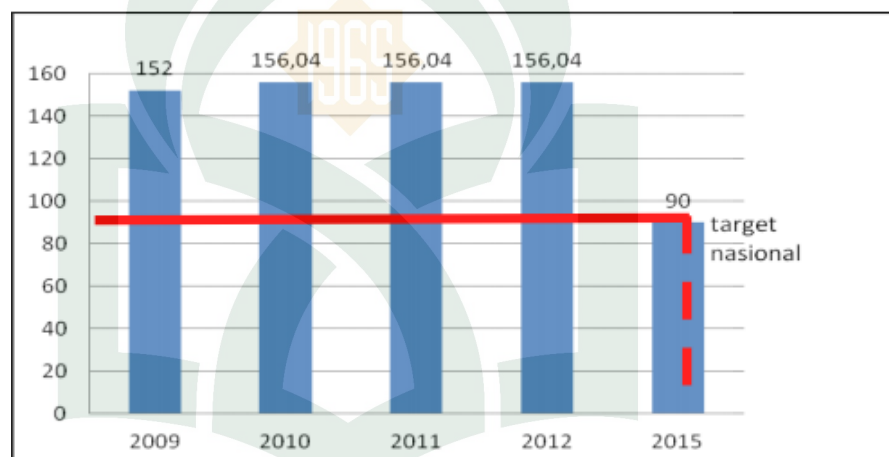
$$\frac{\text{Ketersediaan pangan/kapita/hari}}{100} \times \text{kandungan kalori} \times \text{BDD}$$

Berdasarkan hasil perhitungan tersebut, telah diperoleh ketersediaan energy 3.056 dengan tingkat ketersediaan 138,9 % dan ketersediaan protein 81,20 dengan tingkat ketersediaan 142,5 %. Tingkat ketersediaan energi dan protein sudah melebihi angka kecukupan gizi yang dianjurkan.

## 2) Penguatan cadangan pangan

Cadangan pangan merupakan salah satu komponen penting dalam ketersediaan pangan, karena cadangan pangan merupakan sumber pasokan untuk mengisi kesenjangan antara produksi dan kebutuhan dalam negeri atau daerah dari waktu-ke waktu. Capaian indikator penguatan cadangan pangan dapat dilihat pada diagram berikut :

**Diagram.1**  
**Capaian indikator penguatan cadangan pangan**



### b. Pelayanan distribusi dan akses pangan

Pencapaian standar pelayanan minimal distribusi pangan dan akses pangan di operasionalkan melalui indikator ketersediaan informasi pasokan, harga dan akses pangan serta indikator stabilisasi dan pasokan harga. Ketersediaan informasi pasokan, harga dan akses pangan di daerah Informasi pasokan, harga dan akses pangan adalah kumpulan data harga pangan, pasokan pangan dan akses pangan yang dipantau dan

dikumpulkan secara rutin atau periodik oleh provinsi maupun kabupaten/kota untuk dapat digunakan sebagai bahan untuk membuat analisis perumusan kebijakan yang terkait dengan masalah distribusi pangan. Dapat disimpulkan bahwa capaian indikator ketersediaan informasi pasokan, harga dan akses pangan di daerah telah melampaui target.

**Tabel 4.23.**  
**Indikator Ketersediaan Informasi Pasokan, Harga Dan Akses Pangan**

J	I	1 = Harga			2 = Pasokan			3 = Akses		
		T	R	Rj/Tj *100%	T	R	Rj/Tj *100%	T	R	Rj/Tj *100%
Komoditas		6	6	100	6	5	83	6	4	67
Lokasi		10	8	80	10	9	90	10	9	90
3 waktu (minggu)		52	41	79	52	40	77	52	41	79
Ki		86,28			83,42			78,50		
Nilai capaian ketersediaan informasi (K)		82,74								

Ket : T = Target, R = Realisasi

**c. Pelayanan penganekaragaman dan keamanan pangan**

Pelayanan penganekaragaman dan keamanan pangan terdiri dari dua indikator, yaitu indikator skor pola pangan harapan (PHH) dan indikator pengawasan dan pembinaan keamanan pangan.

**a. Pencapaian skor pola pangan harapan (PHH)**

Nilai capaian peningkatan skor pola pangan harapan (PHH) adalah komposisi sekelompok pangan utama yang bila dikonsumsi dapat

memenuhi energi dan zat gizi lainnya, dimana dengan semakin tingginya skor PPH, maka konsumsi pangan semakin beragam, bergizi dan seimbang. Nilai capaian peningkatan = % AKG x bobot masing-masing kelompok pangan.

Skor PPH Presentase (%) AKG = 
$$\frac{\text{Energi masing-masing komoditas}}{\text{Angka Kecukupan Gizi}} \times 100\%$$

Angka Kecukupan Gizi

Menghitung konsumsi energi masing-masing kelompok pangan

- Jika hasil perkalian % AKG x bobot lebih besar dari skor maksimum, maka menggunakan skor maksimum.
- Jika hasil perkalian % AKG x bobot lebih kecil dari skor maksimal, maka menggunakan hasil perkalian.

**Tabel 4.24.**  
**Indikator Pola Pangan Harapan**

No.	Kelompok Pangan	Pola Pangan Harapan Nasional				
		Gram	Energi (Kkal)	% AKG	Bobot	Skor PPH
1.	Padi-padian	275	1000	50.0	0.50.	
2.	Umbi-umbian	100	120	6.0	0.50	
3.	Kacang-kacangan	35	100	5.0	2.0	
Jumlah		95.0				

Secara umum capaian untuk indikator pola pangan harapan telah mencapai target.

**d. Pelayanan penanganan kerawanan pangan**

Penanganan rawan pangan dilakukan pertama melalui pencegahan kerawanan pangan untuk menghindari terjadinya rawan pangan disuatu wilayah sedini mungkin dan kedua melakukan penanggulangan kerawanan pangan pada daerah yang rawan kronis melalui program program sehingga rawan pangan di wilayah tersebut dapat tertangani dan penanggulangan daerah rawan pangan transien melalui bantuan sosial. Untuk capaian indikator penanganan daerah rawan pangan dapat dilihat pada Diagram berikut :

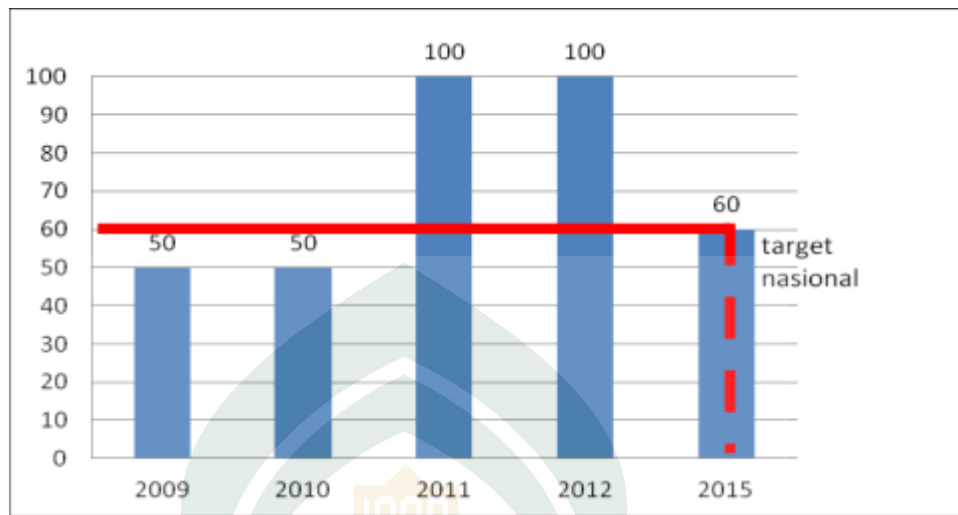
**Diagram 2**

Diagram diatas memperlihatkan capaian dari indikator penanganan daerah rawan pangan pada kurun waktu 2009-2012. Target untuk indikator ini adalah 60% pada tahun 2015.

## **BAB V**

### **PENUTUP**

#### ***A. Kesimpulan***

Berdasarkan hasil analisis yang dilakukan di Kecamatan Anreapi, maka dapat disimpulkan:

1. Ketersediaan prasarana dan sarana pertanian di Kecamatan Anreapi Kabupaten Polewali Mandar yaitu 56,6% dengan kategori cukup baik, maka rekomendasi yang diberikan agar mengoptimalkan kegiatan agropolitan yaitu adanya pengembangan prasarana dan sarana penunjang kawasan pertanian seperti memperbaiki dan membangun prasarana jalan aspal untuk jalan usaha tani dan jalan lingkar desa untuk menunjang kelancaran distribusi komoditi pertanian dari tempat produksi ke tempat pengolahan.
2. Berdasarkan hasil analisis Ketersediaan sarana dan prasarana pertanian dalam mendukung ketahanan pangan di Kecamatan Anreapi sudah berjalan cukup baik, namun masih terkendala dengan beberapa hal menyangkut minimnya SDM baik jumlah maupun kualitas dan masih buruknya saluran irigasi serta masih minimnya sarana prasarana pertanian yang lainnya.



**B. Saran**

Mengacu pada hasil pembahasan dan kesimpulan diatas, maka dapat diajukan saran untuk Pemerintah perlu meningkatkan sarana dan prasarana pertanian di Kecamatan Anreapi dan memperhatikan kesejahteraan dari petani penggarap (yang tidak punya lahan) untuk mendorong kerja pertaniannya yang dapat meningkatkan produksi serta sebaiknya pemerintah secara rutin (setiap bulan) melakukan evaluasi terhadap kinerja dinas-dinas terkait masalah pertanian untuk menjaga ketahanan pangan.



## DAFTAR PUSTAKA

Agussiswoyo, Ciri-ciri Kawasan Sentra Produksi Pangan (Agropolitan),  
<http://agussiswoyo.net/2011>.

Alfiah Taty, Pengertian Kawasan dan Jenis-jenis Kawasan dalam  
Penataan Ruang,

<http://wordpress.com/2012>

Amien M., 1992, Studi Tipologi Kabupaten, UNHAS Makassar, Makassar.

Anwar, A. 2005. Ketimpangan Pembangunan Wilayah dan Perdesaan : Tinjauan  
Kritis. P4Wpress. Bogor

Arifin, B. 2005. Ekonomi Kelembagaan Pangan. Pustaka LP3ES. Jakarta.

Badan Pusat Statistik, Statistik Daerah Kecamatan Anreapi 2016

Badan Pusat Statistik, Kecamatan Anreapi Dalam Angka 2016

Badan Pusat Statistik, Statistik Daerah Kabupaten Polewali Mandar 2016

Badan Pusat Statistik, Kabupaten Polewali Mandar Dalam Angka 2016

Departemen Agama Republik Indonesia. 2006. *Al-Qur'an dan Terjemahannya*.

Edisi X. CV. Penerbit Diponegoro: Bandung

Departemen Agama R.I. Al-Qur'an dan terjemahannya, (Bogor, 28 Nopember  
2007), h. 4.

Departemen PU Pedoman Pengelolaan Ruang Kawasan Sentra Produksi Pangan  
Nasional dan Daerah (Agropolitan). Jakarta: 2007

DKP.2009. Panduan Penyusunan Peta Ketahanan dan Kerentanan Pangan Indonesia (FSVA). Sekretariat Dewan Ketahanan Pangan – Badan Ketahanan Pangan, Departemen Pertanian. Jakarta.

E Br Sembiring, Pengembangan Wilayah, <http://repository.usu.ac.id/2012>

Eka Corner, Perencanaan Pembangunan Wilayah Berwawasan Lingkungan, <http://ekaagustianingsih.blogspot.com/2011>

Fitrianti, Ayudya Meyta, Pengembangan Kawasan, <http://digilib.its.ac.id/2013>

Hanani, Nuhfil.2012. Strategi Pencapaian Ketahanan Pangan Keluarga,1(1):1-10.

Hasan, M. 2006. Meningkatkan Ketahanan Pangan Nasional. Makalah Pengantar Falsafah Sains. Disampaikan pada kuliah Program Pasca sarjana/S3 IPB (Bogor, 26 November 2006).

Kepmen Kimpraswil No. 534/KPTS/M/2001 Tentang Pedoman Penentuan Standar Pelayanan Minimum (SPM)

Las, Irsal dan Mulyani, Anny dan Ritung, S.2011. Potensi dan Ketersediaan Sumber Daya Lahan untuk Mendukung Ketahanan Pangan,73-80.

Munif, A. 2009. *Strategi Dan Pencapaian Swasembada Pangan Di Indonesia*.

[http://www.deptan.go.id/news/detailarsip\\_2.php?id=498](http://www.deptan.go.id/news/detailarsip_2.php?id=498) [6 November 2010].

Peraturan Menteri Pertanian nomor 65/ Permentan /OT.140/12/2010 tentang Standar Pelayanan Minimal Bidang Ketahanan Pangan Provinsi dan Kabupaten/Kota.

- Prasetya, A. 2007. Pengertian dan Prosedur Systematic Random Sampling. Materi Kuliah Metode Penarikan Contoh Sekolah Tinggi Ilmu Statistik (STIS). Jakarta.
- Predi, Dino.2012. Perananan Badan Ketahanan Pangan Dalam Peningkatan Ketahanan Pangan,10(1):7-16.
- Profil Kabupaten Polewali Mandar Tahun 2015
- Profil Kecamatan Anreapi Tahun 2015
- [PSP Kementan] Direktorat Jendral Prasarana dan Sarana Pertanian. Kementerian Pertanian. 2011. [www.psp.deptan.go.id](http://www.psp.deptan.go.id) (diakses september 2016).
- Purwanto, J. 2003. Dasar-dasar Metode Penarikan Sampel. Materi kuliah Metode Penarikan Contoh Sekolah Tinggi Ilmu Statistik (STIS). Jakarta
- Quraish, M, *Tafsir Al-Misbah*, Jakarta: Lentera Hati, 2002.
- RucsyAditya, 2014, Kerangka Su-Sistem Ketahanan Pangan, <http://rucsyaditya.blogspot.co.id/2014/07/kerangka-sub-sistem-ketahanan-pangan.html> diakses melalui [www.google.co.id](http://www.google.co.id). Pada tanggal 29 Februari 2016.
- Sensus Pertanian, Statistik Sarana Pertanian 2014
- Syarifuddin, dkk, 2004. Jurnal Litbang Pertanian, Jurnal elektronik Pertanian. Jakarta.
- Suryana, A. 2003.Kapita Selektta Evolusi Pemikiran Kebijakan Ketahanan Pangan. BPFE.Yogyakarta.

Tim Penyusun Kamus PS. 1997. *Kamus Pertanian Umum*. Jakarta :Penebar Swadaya.

Universitas Islam Negeri Alauddin. 2009. Pedoman Penulisan KTI UIN Alauddin.



## DAFTAR RIWAYAT HIDUP



**MUSTABSIR** Lahir di Polewali tanggal 31 Maret tahun 1992, ia merupakan anak keempat dari 5 bersaudara dari pasangan **Siti Nadrah** dan **Baharuddin** yang merupakan Suku Bugis yang tinggal dan menetap di Polewali Mandar. Ia menghabiskan masa pendidikan Sekolah Dasar di SD pada tahun 1999-2004.

Setelah itu melanjutkan pendidikan di sekolah menengah pertama di SMP Negeri 3 Polewali Mandar pada tahun 2004-2007 dan sekolah menengah atas di SMK/SPP Negeri Polewali Mandar pada tahun 2007-2010. Hingga pada akhirnya mendapat kesempatan untuk melanjutkan pendidikan ke jenjang yang lebih tinggi di UIN Alauddin Makassar melalui penerimaan Jalur umum masuk lokal (UML) pada tahun 2010 dan tercatat sebagai Alumni Mahasiswa Program Studi Sarjana (S1) pada Jurusan Teknik Perencanaan Wilayah dan Kota Fakultas Sains dan Teknologi Universitas Islam Negeri (UIN) Alauddin Makassar setelah berhasil menyelesaikan Bangku kuliahnya.



UNIVERSITAS ISLAM NEGERI  
**ALAUDDIN**  
M A K A S S A R