

**PENGARUH PARTISIPASI MASYARAKAT TERHADAP PEMBANGUNAN SARANA  
LINGKUNGAN PERMUKIMAN DI KELURAHAN BALANGNIPA  
KECAMATAN SINJAI UTARA KABUPATEN SINJAI**



Diajukan untuk Memenuhi Salah Satu Syarat Meraih Gelar  
Sarjana Teknik Jurusan Teknik Perencanaan Wilayah dan Kota  
pada Fakultas Sains dan Teknologi  
UIN Alauddin Makassar

OLEH

SUPRIADI

60800112078

JURUSAN TEKNIK PERENCANAAN WILAYAH DAN KOTA  
FAKULTAS SAIN DAN TEKNOLOGI  
UNIVERSITAS ISLAM NEGRI ALAUDDIN MAKASSAR  
2018

## PERSETUJUAN SKRIPSI

Judul Skripsi : Pengaruh Partisipasi Masyarakat Terhadap Pembangunan Sarana Lingkungan Permukiman di Kelurahan Balangnipa Kecamatan Sinjai Utara Kabupaten Sinjai

Nama Mahasiswa : Supriadi

NIM : 60800112078


Jurusan : Perencanaan Wilayah dan Kota


Fakultas : Sains dan Teknologi

Disetujui Komisi Pembimbing

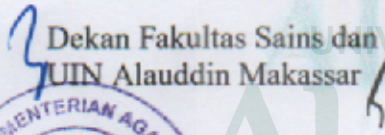
Pembimbing I

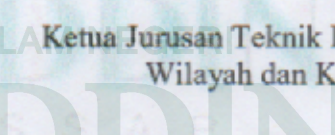
Pembimbing II

  
Ir. Rudi Latief, M.Si.


  
Risma Handayani, S.Ip., M.Si.


Mengetahui

  
Dekan Fakultas Sains dan Teknologi  
UIN Alauddin Makassar

  
Ketua Jurusan Teknik Perencanaan  
Wilayah dan Kota



  
Prof. Dr. H. Arifuddin, M.Ag.  
NIP. 19691205 199303 100 1

  
Dr. Muhammad Anshar, S.Pt., M.Si.  
NIP. 19760603 200212 1 005

## PENGESAHAN SKRIPSI

Skripsi yang berjudul, "Pengaruh Partisipasi Masyarakat Terhadap Pembangunan Sarana Lingkungan Permukiman di Kelurahan Balangnipa Kecamatan Sinjai Utara Kabupaten Sinjai" yang disusun oleh Supriadi, NIM: 60800112078, mahasiswa Jurusan Teknik Perencanaan Wilayah dan Kota pada Fakultas Sains dan Teknologi UIN Alauddin Makassar, telah diuji dan dipertahankan dalam sidang *munaqasyah* yang diselenggarakan pada hari Kamis, 22 Februari 2018 M, dinyatakan telah dapat diterima sebagai salah satu syarat untuk memperoleh gelar Sarjana dalam Ilmu Sains dan Teknologi, Jurusan Perencanaan Wilayah dan Kota.

Samata-Gowa, Maret 2017 M

### DEWAN PENGUJI

Ketua : Dr. Wasilah, S.T., M.T  
Sekretaris : Fadhil Surur, S.T., M.Si  
Penguji I : Iyan Awaluddin, S.T., M.T  
Penguji II : Prof. Dr. H Bahaking Rama, M.S  
Pembimbing I : Ir. Rudi Latief, M.Si  
Pembimbing II : Risma Handayani, S.Ip., M.Si

(.....)

(.....)

(.....)

(.....)


(.....)

(.....)

UNIVERSITAS ISLAM NEGERI

Diketahui oleh :

Dekan Fakultas Sains dan Teknologi  
UIN Alauddin Makassar,



Prof. Dr. H. Arifuddin, M.Ag

NIP. 19691205 199303 1 001

## KATA PENGANTAR



Alhamdulillahirrabbi'l'alamin, puji dan syukur penulis panjatkan kehadiran Allah SWT karena atas limpahan rahmat dan hidayah-Nya sehingga skripsi dengan judul **“Pengaruh Partisipasi Masyarakat Terhadap Pembangunan Sarana Lingkungan Permukiman di Kelurahan Balangnipa Kecamatan Sinjai Utara Kabupaten Sinjai”** dapat diselesaikan sebagaimana mestinya. Penulis menyadari bahwa mulai dari tahap awal penyusunan hingga penyelesaian penulisan skripsi ini, senantiasa mendapatkan bantuan dan petunjuk-petunjuk dari berbagai pihak. Oleh karena itu, perkenankanlah penulis menyampaikan penghargaan dan ucapan terima kasih yang tulus kepada Bapak **Ir. Rudi Latief, M.Si.**, selaku Pembimbing I dan Ibu **Risma Handayani, S.Ip., M.Si.**, selaku Pembimbing II, yang dengan penuh keikhlasan dan kesungguhan telah meluangkan waktunya untuk memberikan petunjuk, arahan, dan bimbingan sejak awal hingga selesainya penulisan hasil penelitian ini.

Ucapan terima kasih juga penulis haturkan kepada berbagai pihak yang terlibat secara langsung maupun tidak langsung dalam penulisan hasil penelitian ini. Pada kesempatan ini penulis mengucapkan terima kasih kepada :

1. Bapak Prof. Dr. H. Musafir Pababbari, M.Si., selaku Rektor Universitas Islam Negeri Alauddin Makassar.
2. Bapak Prof. Dr. H. Arifuddin, M.Ag., selaku Dekan Fakultas Sains dan Teknologi Universitas Islam Negeri Alauddin Makassar.

3. Bapak Dr. H. Muhammad Anshar, S.Pt., M.Si., selaku Ketua Jurusan Teknik Perencanaan Wilayah dan Kota Fakultas Sains dan Teknologi Universitas Islam Negeri Alauddin Makassar.
4. Ibu Risma Handayani, S.Ip., M.Si., selaku Sekretaris Jurusan Teknik Perencanaan Wilayah dan Kota Fakultas Sains dan Teknologi Universitas Islam Negeri Alauddin Makassar.
5. Bapak dan Ibu Dosen serta Staf Administrasi Jurusan Teknik Perencanaan Wilayah dan Kota Fakultas Sains dan Teknologi Universitas Islam Negeri Alauddin Makassar.
6. Bapak Lurah dan seluruh Staf kantor Kelurahan Balangnipa Kecamatan Sinjai Utara Kabupaten Sinjai.
7. Seluruh masyarakat Kelurahan Balangnipa Kecamatan Sinjai Utara Kabupaten Sinjai atas bantuannya berupa partisipasi aktif selama pelaksanaan penelitian.
8. Teman-teman mahasiswa Jurusan Teknik Perencanaan Wilayah dan Kota khususnya rekan-rekan angkatan 2012 (PENTAGON) yang senantiasa memberikan masukan kepada penulis dan menjadi saudara seperjuangan meski tak sedarah yang Insya Allah dunia dan akhirat.
9. Sahabat saya Rahma Musyawarah, S.Pd., serta teman-teman, Rahmat Nurcahyadi, S.PWK, Zulkifli, S.PWK, Muh Farid Aw Hasan, S.PWK, Andi Alisa Awaliah S.PWK, Muhammad Basir, Muh Buya Al Mufarid, Ahmad Fadullah, Hilman Listianto, Hasrun, Kakanda Fajrul Hidayat Abbas, S.T., Kakanda Didiet Hariyadi Hakim, S.T., M.Si., Kakanda Charis Sigit, S.T.,

Penghuni Blue House, dan Penghuni Sektor Tello B 21 yang dengan doa, motivasi dan segala bantuannya baik materil maupun non-materil sehingga penulis bisa sampai pada tahap sekarang ini dan dapat menyelesaikan skripsi ini.

10. Semua pihak yang tidak dapat disebutkan satu persatu, terima kasih banyak atas dukungan dan bantuannya hingga terselesaikannya hasil penelitian ini.

Melalui kesempatan ini, dari lubuk hati yang paling dalam penulis mengucapkan rasa terima kasih dan penghargaan yang setinggi-tingginya kepada kedua orang tua saya yakni Ayahanda **SUYUTI** dan Ibunda **HASNIAH** yang telah mencurahkan seluruh kasih sayang untuk membesarkan, mendidik, membimbing dengan setulus hati tanpa henti, serta senantiasa menyertai penulis dengan nasehat dan doa, semoga amal baik mereka mendapat pahala di sisi Allah SWT.

Penulis menyadari sepenuhnya bahwa skripsi ini masih jauh dari kesempurnaan. Oleh karena itu, kritik dan saran yang bersifat konstruktif sangat penulis harapkan demi kesempurnaan.

Dengan segala kerendahan hati, penulis berharap agar skripsi ini bermanfaat bagi kita semua. Semoga Allah SWT senantiasa meridhoi setiap langkah dan kerja keras kita semua serta memberikan pahala yang setimpal kepada seluruh pihak yang telah membantu penulis. Amien Yaa Robbal'alamin...

Samata, Gowa, September 2018

**Supriadi**



UNIVERSITAS ISLAM NEGERI  
**ALAUDDIN**  
M A K A S S A R

## DAFTAR ISI

	Halaman
<b>HALAMAN JUDUL .....</b>	<b>i</b>
<b>HALAMAN PERSETUJUAN SKRIPSI .....</b>	<b>ii</b>
<b>KATA PENGANTAR.....</b>	<b>iii</b>
<b>ABSTRAK .....</b>	<b>vi</b>
<b>DAFTAR ISI.....</b>	<b>vii</b>
<b>DAFTAR TABEL .....</b>	<b>x</b>
<b>DAFTAR GAMBAR.....</b>	<b>xiv</b>
<b>DAFTAR PETA .....</b>	<b>xvi</b>
<b>DAFTAR LAMPIRAN .....</b>	<b>xvii</b>
<b>BAB I. PENDAHULUAN</b>	
A. Latar Belakang .....	1
B. Rumusan Masalah .....	8
C. Tujuan Penelitian .....	8
D. Manfaat Penelitian .....	9
E. Ruang Lingkup.....	9
F. Sistematika Pembahasan .....	10
<b>BAB II. TINJAUAN PUSTAKA</b>	
A. Partisipasi .....	12
B. Partisipasi Masyarakat.....	14
1. Pengertian Partisipasi Masyarakat .....	14
2. Prinsip-Prinsip Partisipasi .....	16
3. Bentuk dan Tipe Partisipasi.....	18
4. Faktor-Faktor Yang Mempengaruhi Partisipasi Masyarakat ....	23
C. Pembangunan .....	28
1. Peran Pemerintah.....	30
2. Peran Masyarakat .....	31
3. Peran Swasta .....	31



D. Sarana .....	32
E. Lingkungan .....	34
F. Permukiman .....	36
H. Pandangan Islam Tentang Permukiman dan Partisipasi Masyarakat .....	38
1. Pandangan Islam Tentang Permukiman .....	38
2. Pandangan Islam Tentang Partisipasi Masyarakat .....	40

### **BAB III. METODE PENELITIAN**

A. Jenis Penelitian .....	46
B. Waktu dan Tempat Penelitian .....	46
C. Jenis dan Sumber Data .....	47
D. Populasi dan Sampel .....	49
E. Variabel Penelitian .....	50
F. Metode Analisis .....	51
G. Definisi Operasional .....	63
H. Kerangka Pikir .....	64

### **BAB IV. HASIL DAN PEMBAHASAN**

A. Gambaran Umum Kabupaten Sinjai .....	65
B. Gambaran Umum Wilayah Kecamatan Sinjai Utara .....	70
C. Gambaran Umum Kelurahan Balangnipa .....	73
D. Karakteristik Responden Penelitian .....	77
E. Hasil Penelitian .....	83
1. Sarana Lingkungan Permukiman di Kelurahan Balangnipa .....	83
2. Partisipasi Masyarakat dalam Pembangunan Sarana Lingkungan Permukiman di Kelurahan Balangnipa Kecamatan Sinjai Utara Prinsip-Prinsip Partisipasi .....	85
3. Analisis Faktor yang Mempengaruhi Rendahnya Partisipasi Masyarakat dalam Pembangunan Sarana Lingkungan Permukiman di Kelurahan Balangnipa .....	98

4. Rekapitulasi Variabel yang Berpengaruh pada Partisipasi Masyarakat dalam Pembangunan Sarana Lingkungan Permukiman di Kelurahan Balangnipa.....	99
F. Pembahasan .....	102
G. Partisipasi Masyarakat dalam Kegiatan Musyawarah Perencanaan Pembangunan (Musrembang) di Kelurahan Balangnipa Upaya Peningkatan Partisipasi Masyarakat dalam Pembangunan .....	112
H. Sarana Lingkungan Permukiman di Kelurahan Balangnipa Kecamatan Sinjai Utara Kabupaten Sinjai Berdasarkan Analisis SWOT .....	113
I. Pembangunan Sarana Lingkungan Permukiman Berbasis Partisipasi Masyarakat.....	132
<b>BAB V. PENUTUP</b>	
A. Kesimpulan .....	136
B. Saran .....	138
<b>DAFTAR PUSTAKA</b>	
<b>LAMPIRAN</b>	

## DAFTAR TABEL

	Halaman
Tabel 1. Hubungan Variabel X dan Y.....	53
Tabel 2. Analisis SWOT.....	55
Tabel 3. Model Analisis Faktor Strategis Internal (IFAS).....	58
Tabel 4. Model Analisis Faktor Strategis Eksternal (EFAS).....	59
Tabel 5. Luas Daerah dan Pembagian Daerah Administrasi Kabupaten Sinjai.....	66
Tabel 6. Ketinggian Wilayah Kabupaten Sinjai.....	67
Tabel 7. Kemiringan Lereng Wilayah Kabupaten Sinjai.....	68
Tabel 8. Luas Daerah dan Pembagian Daerah Administrasi Kecamatan Sinjai Utara.....	70
Tabel 9. Luas Daerah dan Jarak Setiap Kelurahan Ke Pusat Kota.....	71
Tabel 10. Luas Daerah dan Ketinggian di Kecamatan Sinjai Utara Dirinci Berdasarkan Kelurahan.....	73
Tabel 11. Jumlah Penduduk Berdasarkan Jenis Kelamin di Kelurahan Balangnipa.....	76
Tabel 12. Jumlah Penduduk Berdasarkan Usia di Kelurahan Balangnipa.....	76
Tabel 13. Sarana dan Prasarana di Kelurahan Balangnipa..... Karakteristik Responden Berdasarkan Tingkat	77

Tabel 14. Pendidikan di Kelurahan Balangnipa.....	
Karakteristik Responden Berdasarkan Tingkat	78
Tabel 15. Pendapatan di Kelurahan Balangnipa.....	
Karakteristik Responden Berdasarkan Status Tempat	79
Tabel 16. Tinggal di Kelurahan Balangnipa.....	
Karakteristik Responden Berdasarkan Usia di Kelurahan	80
Tabel 17. Balangnipa.....	
Karakteristik Responden Berdasarkan Jenis Kelamin di	81
Tabel 18. Kelurahan Balangnipa.....	
Karakteristik Responden Berdasarkan Jenis Pekerjaan di	81
Tabel 19. Kelurahan Balangnipa.....	
Karakteristik Responden Berdasarkan Lama Tinggal di	82
Tabel 20. Kelurahan Balangnipa.....	
Sarana Lingkungan Permukiman.....	83
Tabel 21. Jumlah Masyarakat yang Berpartisipasi dalam	83
Tabel 22. Pembangunan Sarana Lingkungan Permukiman di	
Kelurahan Balangnipa.....	
Bentuk Partisipasi Masyarakat dalam Pembangunan	85
Tabel 23. Sarana Lingkungan Permukiman di Kelurahan	
Balangnipa.....	91
Pengaruh Antara Usia ( $X_1$ ) dengan Partisipasi	
Masyarakat (Y) dalam Pembangunan Sarana Lingkungan	

Tabel 24. Permukiman di Kelurahan Balangnipa.....	
Pengaruh Antara Jenis Kelamin ( $X_2$ ) dengan Partisipasi	
Masyarakat (Y) dalam Pembangunan Sarana Lingkungan	92
Tabel 25. Permukiman di Kelurahan Balangnipa.....	
Pengaruh Antara Tingkat Pendidikan ( $X_3$ ) dengan	
Partisipasi Masyarakat (Y) dalam Pembangunan Sarana	94
Tabel 26. Lingkungan Permukiman di Kelurahan Balangnipa.....	
Pengaruh Antara Jenis Pekerjaan ( $X_4$ ) dengan Partisipasi	
Masyarakat (Y) dalam Pembangunan Sarana Lingkungan	95
Tabel 27. Permukiman di Kelurahan Balangnipa.....	
Pengaruh Antara Tingkat Penghasilan ( $X_5$ ) dengan	
Partisipasi Masyarakat (Y) dalam Pembangunan Sarana	96
Tabel 28. Lingkungan Permukiman di Kelurahan Balangnipa.....	
Pengaruh Antara Lama Tinggal ( $X_6$ ) dengan Partisipasi	
Masyarakat (Y) dalam Pembangunan Sarana Lingkungan	97
Tabel 29. Permukiman di Kelurahan Balangnipa.....	
Rekapitulasi Nilai Chi-Kuadrat pada Setiap Variabel.....	
Nilai Bobot Faktor Strategi Internal (IFAS).....	98
Tabel 30. Analisis Faktor Strategi Internal (IFAS).....	100
Tabel 31. Nilai Bobot Faktor Strategi Eksternal (EFAS).....	117
Tabel 32. Analisis Faktor Strategi Eksternal (EFAS).....	118
Tabel 33. Matriks Analisis SWOT.....	119
Tabel 34.	120

Tabel 35.

124




## DAFTAR GAMBAR

		Halaman
Gambar 1.	Kuadran Analisis SWOT.....	63
Gambar 2.	Kerangka Berpikir.....	64
Gambar 3.	Grafik Pembagian Daerah Administrasi Kabupaten Sinjai.....	66
Gambar 4.	Keaktifan Berpartisipasi Masyarakat dalam Pembangunan Sarana Lingkungan Permukiman di Kelurahan Balangnipa Berdasarkan Usia.....	102
Gambar 5.	Keaktifan Berpartisipasi Masyarakat dalam Pembangunan Sarana Lingkungan Permukiman di Kelurahan Balangnipa Berdasarkan Jenis Kelamin.....	103
Gambar 6.	Keaktifan Berpartisipasi Masyarakat dalam Pembangunan Sarana Lingkungan Permukiman di Kelurahan Balangnipa Berdasarkan Tingkat Pendidikan.....	105
Gambar 7.	Keaktifan Berpartisipasi Masyarakat dalam Pembangunan Sarana Lingkungan Permukiman di Kelurahan Balangnipa Berdasarkan Jenis Pekerjaan.....	107
Gambar 8.	Keaktifan Berpartisipasi Masyarakat dalam	

	Pembangunan Sarana Lingkungan Permukiman di Kelurahan Balangnipa Berdasarkan Tingkat Penghasilan.....	108
Gambar 9.	Keaktifan Berpartisipasi Masyarakat dalam Pembangunan Sarana Lingkungan Permukiman di Kelurahan Balangnipa Berdasarkan Lama Tinggal.....	110
Gambar 10.	Kuadran SWOT Upaya Peningkatan Partisipasi Masyarakat dalam Pembangunan Sarana Lingkungan Permukiman di Kelurahan Balangnipa.....	121



	Halaman
Peta 1. Peta Administrasi Kabupaten Sinjai.....	69
Peta 2. Peta Administrasi Kecamatan Sinjai Utara.....	72
Peta 3. Peta Administrasi Kelurahan Balangnipa .....	75



## DAFTAR LAMPIRAN

	Halaman
Lampiran 1. Tabel Hasil Analisis Chi-Kuadrat.....	145
Lampiran 2. Sarana Lingkungan Permukiman Kelurahan Balangnipa Kecamatan Sinjai Utara Kabupaten Sinjai.....	151
Lampiran 3. Tabel Distribusi Chi-Kuadrat.....	154
Lampiran 4. Kuesioner Penelitian.....	155
Lampiran 5. Analisis SWOT.....	157

## ABSTRAK

**Nama Penulis** : SUPRIADI  
**NIM** : 60800112078  
**Judul Penelitian** : **Pengaruh Partisipasi Masyarakat Terhadap  
Pembangunan Sarana Lingkungan Permukiman di  
Kelurahan Balangnipa Kecamatan Sinjai Utara  
Kabupaten Sinjai**

---

Permendagri No. 114/2014 Pasal 2 (2) menyatakan bahwa pembangunan desa dilaksanakan oleh pemerintah desa dengan melibatkan seluruh masyarakat desa dengan semangat gotong royong. Keterlibatan masyarakat dalam pelaksanaan pembangunan dimulai dari tahap perencanaan, pelaksanaan dan pemeliharaan pembangunan. Berdasarkan data dari kantor Kelurahan Balangnipa, partisipasi masyarakat dalam perencanaan pembangunan masih tergolong rendah, terlihat pada saat rapat Musyawarah Perencanaan Pembangunan (Musrembang). Sehingga penting untuk mengetahui faktor apa yang mempengaruhi rendahnya partisipasi masyarakat dan upaya peningkatan partisipasi masyarakat dalam pembangunan sarana lingkungan permukiman di Kelurahan Balangnipa. Jenis penelitian ini adalah penelitian kuantitatif dengan populasi sebanyak 100 KK menggunakan *probability sampling*. Teknik analisis data menggunakan Uji Chi-Kuadrat dan analisis SWOT. Hasil penelitian ini menjelaskan bahwa dari 6 variabel yang dianalisis, faktor yang mempengaruhi rendahnya partisipasi masyarakat adalah Usia ( $X_1$ ) dan Jenis Pekerjaan ( $X_4$ ), sehingga dirumuskan upaya peningkatan partisipasi masyarakat, yaitu adanya transparansi anggaran, mengawal dan mengawasi penggunaan alokasi dana, memaksimalkan tenaga dan waktu yang dimiliki, segala bentuk aspirasi dan ide-ide harus ditampung, dipertimbangkan, dan dievaluasi, mengelola dan memelihara sarana, prasarana, dan/atau fasilitas pelayanan publik secara efektif, efisien, transparan, dan akuntabel dan berkesinambungan serta bertanggungjawab, dalam proses pembebasan lahan, mengacu pada Peraturan Presiden Republik Indonesia No. 36 Tahun 2005 Bab II Pasal 4 (1) Tentang Pengadaan Tanah, serta melakukan pembangunan sarana lingkungan memperhatikan aspek keberlangsungan lingkungan hidup.

**Kata Kunci** : Partisipasi Masyarakat, Pembangunan, Sarana Lingkungan, Permukiman

# BAB I

## PENDAHULUAN

### A. Latar Belakang

Perkembangan permukiman di daerah perkotaan tidak terlepas dari pesatnya laju pertumbuhan penduduk perkotaan baik karena faktor pertumbuhan penduduk kota itu sendiri maupun karena faktor urbanisasi. Dampak negatif urbanisasi yang telah berlangsung selama ini lebih disebabkan oleh tidak seimbangya peluang untuk mencari nafkah di daerah pedesaan dan perkotaan. Beberapa pengamat meyakini bahwa salah satu penyebab mengalirnya penduduk pedesaan ke kota-kota akibat kekeliruan adopsi paradigma pembangunan yang menekankan pada pembangunan industrialisasi besar-besaran yang ditempatkan di kota-kota besar yang kemudian dikenal dengan istilah AIDS (*Accelerated Industrialization Development Strategy*), sehingga memunculkan adanya daya tarik yang sangat kuat untuk mengadu nasibnya di kota yang dianggap mampu memberikan masa depan yang lebih baik dengan penghasilan yang lebih tinggi, sementara pendidikan dan ketrampilan yang mereka miliki kurang memadai untuk masuk di sektor formal (Yunus, 2005).

Seiring dengan pertumbuhan penduduk di daerah perkotaan, maka kebutuhan penyediaan akan sarana permukiman akan meningkat pula, baik melalui peningkatan maupun pembangunan baru. Selanjutnya pemenuhan

akan kebutuhan sarana permukiman baik dari segi perumahan maupun lingkungan permukiman yang terjangkau dan layak huni belum sepenuhnya dapat disediakan baik oleh masyarakat sendiri maupun pemerintah, sehingga kapasitas daya dukung sarana lingkungan permukiman yang ada mulai menurun. Pembangunan sarana merupakan suatu kelengkapan fasilitas lingkungan permukiman yang dapat menunjang setiap kegiatan yang terjadi di dalam lingkungan permukiman. Sarana lingkungan yang tersedia berupa fasilitas pendidikan, kesehatan, peribadatan, perdagangan, pemerintahan, dan pelayanan umum, olahraga dan rekreasi.

Sarana memiliki peranan yang sangat penting dalam mendukung aktivitas ekonomi, sosial, budaya, serta meningkatkan kesatuan dan persatuan bangsa. Melalui pembangunan infrastruktur yang ditempuh dengan pembangunan sumber daya air, transportasi, perumahan dan permukiman, energi dan ketenaga listrikan serta jaringan komunikasi dan informatika, diharapkan pertumbuhan ekonomi dan sosial yang berkeadilan dapat dicapai dan daya saing ekonomi nasional secara global dapat ditingkatkan. Penyediaan sarana merupakan bagian terpenting dalam upaya pembangunan wilayah. Tersedianya sarana yang memadai dapat meningkatkan kegiatan sosial ekonomi (Jayadinata,1999:31), dan dengan kondisi sosial ekonomi yang baik masyarakat lebih memiliki kemampuan berpartisipasi dalam penyediaan sarana di lingkungannya.

Berdasarkan Permendagri No. 114 Tahun 2014 tentang Pedoman Pembangunan Desa Pasal 2, yaitu :

1. Pemerintah desa menyusun perencanaan pembangunan desa sesuai dengan kewenangannya dengan mengacu pada perencanaan pembangunan kabupaten/kota.
2. Pembangunan desa sebagaimana dimaksud pada ayat (1) dilaksanakan oleh pemerintah desa dengan melibatkan seluruh masyarakat desa dengan semangat gotong royong.
3. Masyarakat desa berhak melakukan pemantauan terhadap pelaksanaan pembangunan desa.
4. Dalam rangka perencanaan dan pelaksanaan pembangunan desa sebagaimana dimaksud pada ayat (1) dan ayat (2), pemerintah desa didampingi oleh pemerintah daerah kabupaten/kota yang secara teknis dilaksanakan oleh satuan kerja perangkat daerah kabupaten/kota.
5. Dalam rangka mengkoordinasikan pembangunan desa sebagaimana dimaksud pada ayat (2), kepala desa dapat didampingi oleh tenaga pendamping profesional, kader pemberdayaan masyarakat desa, dan/atau pihak ketiga.
6. Camat atau sebutan lain melakukan koordinasi pendampingan sebagaimana dimaksud pada ayat (4) di wilayahnya.

Salah satu tahapan pelaksanaan pembangunan dimulai dari tahap perencanaan pembangunan. Pada tahap perencanaan pembangunan, pemerintah mengupayakan adanya partisipasi masyarakat dengan

diadakannya musrenbang. Musrenbang dilakukan secara berjenjang mulai dari desa/kelurahan, kecamatan, kota/kabupaten, provinsi hingga nasional. Musrenbang desa adalah forum musyawarah tahunan para pemangku kepentingan desa untuk menyepakati Rencana Kerja Pembangunan Desa (RKP) tahun anggaran yang direncanakan. Di dalam musrenbang tersebut masyarakat dapat mengajukan usulan atau pendapatnya dalam perumusan rencana pembangunan desa/kelurahan.

Partisipasi masyarakat dalam perumusan rencana pembangunan desa/kelurahan akan memiliki tiga dampak penting yaitu : 1) Masyarakat akan terhindar dari peluang manipulasi, keterlibatan masyarakat akan memperjelas apa sebenarnya yang dikehendaki masyarakat, 2) Memberikan nilai tambah pada legitimasi rumusan perencanaan, semakin banyak yang terlibat semakin baik, 3) Meningkatkan kesadaran dan keterampilan masyarakat (Dea Deviyanti, 2013: 380-394 Vol. 2).

Ketentuan mengenai keterlibatan masyarakat sebenarnya telah diatur oleh pemerintah dalam Undang-Undang No. 26 Tahun 2007 tentang Penataan Ruang pada Bab VIII Pasal 60, 61, 62, 65 yang menjelaskan “setiap orang berhak menikmati manfaat ruang termasuk pertambahan nilai ruang sebagai akibat penataan ruang, berhak untuk mengetahui rencana tata ruang, berperan serta dalam penyusunan tata ruang, berkewajiban dalam memelihara kualitas ruang dan berkewajiban untuk mentaati rencana tata ruang yang telah ditetapkan”.

Penguatan partisipasi masyarakat yang telah ada, seharusnya dapat menjadi landasan yang kuat untuk keikutsertaan masyarakat dalam memelihara sarana dan prasarana yang ada di lingkungannya. Atas dasar inilah, kesadaran dari masyarakat perlu terus ditumbuhkan dan ditingkatkan sehingga nantinya partisipasinya akan dirasakan sehingga menjadi suatu kewajiban yang lahir secara spontan. Partisipasi masyarakat dalam pembangunan sarana lingkungan permukiman harus dioptimalkan dengan berperilaku kerja yang aktif dari masyarakat. Hal tersebut sejalan dengan firman Allah SWT (dalam QS. Al-Imran:190) yakni:

إِنَّ فِي خَلْقِ السَّمَوَاتِ وَالْأَرْضِ وَأَخْتِلَافِ اللَّيْلِ وَالنَّهَارِ لآيَاتٍ لِأُولِي الْأَلْبَابِ ﴿١٩٠﴾

Terjemahnya :

*“Sesungguhnya dalam penciptaan langit dan bumi, dan silih bergantinya malam dan siang terdapat tanda – tanda bagi orang – orang yang berakal “. (QS. Al-Imran:190).*

Maksud dari ayat tersebut, sebagaimana fungsi akal yang diberikan oleh manusia, agar manusia dapat menggunakan akal tersebut dengan berperilaku yang lebih baik, yang lebih aktif, terhadap segala sesuatu yang telah Allah SWT berikan kepada manusia seperti sumber daya alam yang berlimpah, agar manusia dapat memanfaatkan dengan sebaik-baiknya untuk kesejahteraan hidup manusia sendiri.

Menurut M. Quraish Shihab (2012) dalam tasfir Al-Misbah, ayat di atas bermakna Atas penciptaan alam semesta ini, hendaknya kita menyadari tugas sebagai khalifah Allah, yang berkewajiban



memakmurkan bumi serta menjadi rahmat bagi alam sekelilingnya, dengan menggali, meneliti dan memanfaatkan hukum-hukum Allah bagi alam ciptaan-Nya ini. Allah mewajibkan kepada umatnya untuk menuntu ilmu dan memerintahkan untuk mempergunakan pikiran kita untuk merenungkan alam, langit dan bumi (yakni memahami ketetapan-ketetapan yang menunjukkan kepada kebesaran Al-Khaliq, pengetahuan) serta pergantian siang dan malam. Yang demikian ini menjadi tanda-tanda bagi orang yang berpikir, bahwa semua ini tidaklah terjadi dengan sendirinya. Kemudian dari hasil berpikir tersebut, manusia hendaknya merenungkan dan menganalisa semua yang ada di alam semesta ini, sehingga akan tercipta ilmu pengetahuan.

Untuk keberhasilan pelaksanaan pembangunan dibutuhkan partisipasi seluruh masyarakat desa. Partisipasi masyarakat merupakan kunci keberhasilan dari suatu pembangunan. Keterlibatan masyarakat dalam suatu proses pembangunan sangat penting karena masyarakat yang mengetahui segala permasalahan yang ada serta cara untuk mengatasi permasalahan tersebut. Keterlibatan masyarakat diharapkan dalam setiap tahapan pelaksanaan pembangunan dimulai dari tahap perencanaan, pelaksanaan dan pemeliharaan pembangunan.

Berdasarkan prariset penulis yang diambil di kantor Kelurahan Balangnipa Kecamatan Sinjai Utara. Kelurahan Balangnipa Sebagai wilayah yang menjadi kawasan ibukota kabupaten seharusnya masyarakat di Kelurahan Balangnipa bersemangat untuk memajukan kelurahannya

salah satunya dengan keterlibatan masyarakat dalam perencanaan pembangunan di Kelurahan Balangnipa. Dari semua usulan masyarakat yang hadir dalam rapat musrembang tersebut kebanyakan usulan masyarakat lebih banyak mengarah kepada kegiatan fisik seperti perbaikan jalan, sarana pendidikan, olahraga dan sarana rekreasi. Namun partisipasi masyarakat dalam perencanaan pembangunan masih rendah. Hal itu dapat terlihat dari data daftar hadir masyarakat pada saat rapat-rapat mengenai perencanaan pembangunan kelurahan. Dalam Musyawarah Perencanaan Pembangunan (Musrembang) tersebut terdapat 40 orang yang hadir dalam rapat dari 128 orang undangan atau baru sekitar 30%-40% partisipasi masyarakat di Kelurahan Balangnipa. (Sumber: Kantor Kelurahan Balangnipa Kecamatan Sinjai Utara).

Berdasarkan penjelasan tersebut, maka pelaksanaan pembangunan sarana lingkungan permukiman di Kelurahan Balangnipa Kecamatan Sinjai Utara Kabupaten Sinjai dimana partisipasi masyarakat sangatlah penting guna membantu tercapainya pelaksanaan program pembangunan sarana dan perlu diadakan suatu kajian untuk mengetahui bagaimana partisipasi masyarakat dalam mendukung pembangunan sarana permukiman di Kelurahan Balangnipa Kecamatan Sinjai Utara Kabupaten Sinjai.

Berdasarkan uraian-uraian permasalahan di atas, inilah yang melatarbelakangi dilakukan penelitian dengan judul **“Pengaruh Partisipasi Masyarakat Terhadap Pembangunan Sarana Lingkungan**

## **Permukiman di Kelurahan Balangnipa Kecamatan Sinjai Utara Kabupaten Sinjai”.**

### **B. Rumusan Masalah**

Berdasarkan uraian diatas, maka pokok permasalahan yang akan dibahas dalam penelitian ini adalah

1. Faktor apa yang mempengaruhi rendahnya partisipasi masyarakat dalam pembangunan sarana lingkungan permukiman di Kelurahan Balangnipa Kecamatan Sinjai Utara Kabupaten Sinjai?
2. Bagaimana upaya peningkatan partisipasi masyarakat dalam pembangunan sarana lingkungan permukiman di Kelurahan Balangnipa Kecamatan Sinjai Utara Kabupaten Sinjai?

### **C. Tujuan Penelitian**

Adapun tujuan penelitian ini adalah sebagai berikut :

1. Untuk mengidentifikasi faktor apa yang mempengaruhi rendahnya partisipasi masyarakat dalam pembangunan sarana lingkungan permukiman di Kelurahan Balangnipa Kecamatan Sinjai Utara Kabupaten Sinjai.
2. Untuk mengidentifikasi upaya peningkatan partisipasi masyarakat dalam pembangunan sarana lingkungan permukiman Kelurahan Balangnipa Kecamatan Sinjai Utara Kabupaten Sinjai.

#### **D. Manfaat Penelitian**

Adapun Manfaat yang diharapkan dari penelitian ini adalah sebagai berikut :

1. Penelitian yang akan dilakukan ini dapat dijadikan suatu bahan studi perbandingan selanjutnya dan akan menjadi sumbangsih pemikiran ilmiah dalam melangkapi kajian-kajian yang mengarah pada pengembangan ilmu pengetahuan, khususnya menyangkut masalah pembangunan sarana lingkungan permukiman di Kelurahan Balangnipa Kecamatan Sinjai Utara Kabupaten Sinjai.
2. Menjadi bahan masukan dan informasi dasar bagi pemerintah dalam hal pembangunan sarana di Kabupaten Sinjai.

#### **E. Ruang Lingkup Penelitian**

Berdasarkan latar belakang, masalah dan tujuan penelitian, untuk memperoleh hasil dan kesimpulan yang mendalam dan akurat, serta dengan melihat keterbatasan waktu yang ada, maka dilakukan pembatasan lingkup batasan penelitian.

Ruang lingkup dari pembahasan ini adalah partisipasi masyarakat dalam pembangunan sarana lingkungan permukiman, meliputi fasilitas permukiman yaitu pendidikan, peribadatan, kesehatan, olahraga dan rekreasi, perdagangan dan pemerintahan dan pelayanan umum.

## **F. Sistematika Pembahasan**

Penelitian ini disusun dengan mengikuti alur pembahasan sebagai berikut :

### **Pertama PENDAHULUAN**

Pada bab ini membahas latar belakang yang mendasari dilakukannya penelitian, rumusan masalah, tujuan penelitian, manfaat penelitian, lingkup penelitian dan sistematika pembahasan.

### **Kedua TINJAUAN PUSTAKA**

Pada bab ini berisi tentang tinjauan pustaka, yang mencakup tinjauan mengenai, partisipasi masyarakat, pembangunan, sarana, lingkungan, permukiman, dan pandangan islam tentang permukiman.

### **Ketiga METODE PENELITIAN**

Pada bab ini berisi tentang jenis penelitian, waktu dan lokasi penelitian, jenis dan sumber data, populasi dan sampel, variabel penelitian, metode analisis, defenisi operasional, dan kerangka pikir.

### **Keempat HASIL DAN PEMBAHASAN**

Pada bab ini berisi tentang gambaran umum Kabupaten Sinjai, Kecamatan Sinjai Utara dan Kelurahan Balangnipa yang meliputi kondisi kondisi demografi, kondisi sarana lingkungan permukiman, karakteristik responden penelitian, kajian faktor yang mempengaruhi rendahnya partisipasi masyarakat dalam

pembangunan sarana lingkungan permukiman di kelurahan Balangnipa menggunakan analisis Chi-Kuadrat, dan serta upaya peningkatan partisipasi melalui analisis SWOT.

#### **Kelima PENUTUP**

Bab ini berisi kesimpulan dan saran, kesimpulan tentang hasil penelitian secara keseluruhan dan saran terhadap upaya peningkatan partisipasi masyarakat dalam pembangunan sarana lingkungan permukiman di Kelurahan Balangnipa Kecamatan Sinjai Utara Kabupaten Sinjai.



## **BAB II**

### **TINJAUAN PUSTAKA**

#### **A. Partisipasi**

Partisipasi berasal dari bahasa latin *participare* yang mempunyai arti dalam bahasa Indonesia mengambil bagian atau turut serta (Safi'i, 2007). Menurut Soelaiman (1985) bahwa partisipasi masyarakat diartikan sebagai keterlibatan aktif warga masyarakat dalam proses pembuatan keputusan bersama, perencanaan dan pelaksanaan program dan pembangunan masyarakat, yang di laksanakan di dalam maupun di luar lingkungan masyarakat atas dasar rasa kesadaran dan tanggung jawab.

Hal senada diutarakan oleh Sutrisno (2004) bahwa partisipasi adalah kerjasama antara rakyat dan pemerintah dalam merencanakan, melaksanakan, melestarikan dan mengembangkan hasil pembangunan. Partisipasi menurut Sutarto (1980) adalah turut sertanya seseorang baik secara langsung maupun emosional untuk memberikan sumbangan-sumbangan kepada proses pembuatan keputusan terutama mengenai persoalan-persoalan dimana keterlibatan pribadi seseorang yang bersangkutan melaksanakan akan tanggung jawab untuk melaksanakan hal tersebut. Menurut Suherlan dalam Khadiyanto (2007) partisipasi diartikan sebagai dana yang dapat disediakan atau dapat dihemat sebagai sumbangan atau kontribusi masyarakat pada proyek-proyek pemerintah.

Partisipasi merupakan keterlibatan mental dan emosi dari seseorang di dalam situasi kelompok yang mendorong mereka untuk menyokong kepada pencapaian tujuan kelompok tersebut dan ikut bertanggungjawab terhadap kelompoknya. Pendapat lain menjelaskan bahwa partisipasi merupakan penyertaan pikiran dan emosi dari pekerja-pekerja kedalam situasi kelompok yang bersangkutan dan ikut bertanggungjawab atas kelompok itu. Partisipasi juga memiliki pengertian "*a valuentary process by which people including disadvantaged (income, gender, ethnicity, education) influence or control the affect them*" (Deepa Naryan, 1995), artinya suatu proses yang wajar di mana masyarakat termasuk yang kurang beruntung (penghasilan, gender, suku, pendidikan) mempengaruhi atau mengendalikan pengambilan keputusan yang langsung menyangkut hidup mereka.

Partisipasi menurut Huneryear dan Heoman dalam Siti Irene Astuti D. (2011: 32) adalah sebagai keterlibatan mental dan emosional dalam situasi kelompok yang mendorongnya memberi sumbangan terhadap tujuan kelompok serta membagi tanggungjawab bersama mereka. Pengertian sederhana tentang partisipasi dikemukakan oleh Fasli Djalal dan Dedi Supriadi (2001: 201-202), di mana partisipasi dapat juga berarti bahwa pembuat keputusan menyarankan kelompok atau masyarakat ikut terlibat dalam bentuk penyampaian saran dan pendapat, barang, keterampilan, bahan dan jasa. Partisipasi dapat juga berarti bahwa kelompok mengenal masalah



mereka sendiri, mengkaji pilihan mereka, membuat keputusan, dan memecahkan masalahnya.

H.A.R Tilaar (2009: 287) mengungkapkan partisipasi adalah sebagai wujud dari keinginan untuk mengembangkan demokrasi melalui proses desentralisasi dimana diupayakan antara lain perlunya perencanaan dari bawah (*bottom-up*) dengan mengikutsertakan masyarakat dalam proses perencanaan dan pembangunan masyarakatnya.

Dari beberapa pakar yang mengungkapkan definisi partisipasi, dapat disimpulkan bahwa partisipasi adalah keterlibatan seseorang, atau sekelompok orang (masyarakat) yang secara sadar, sukarela, dan aktif berkontribusi dalam program pembangunan mulai dari tahap perencanaan, pelaksanaan, monitoring sampai pada tahap evaluasi.

## **B. Partisipasi Masyarakat**

### **1. Pengertian Partisipasi Masyarakat**

Partisipasi masyarakat menekankan pada “partisipasi” langsung warga dalam pengambilan keputusan pada lembaga dan proses pemerintahan. Gaventa dan Valderma dalam Siti Irene Astuti D. (2011: 34-35) menegaskan bahwa partisipasi masyarakat telah mengalihkan konsep partisipasi menuju suatu kepedulian dengan berbagai bentuk keikutsertaan warga dalam pembuatan kebijaksanaan dan pengambilan keputusan di berbagai gelanggang kunci yang mempengaruhi kehidupan

warga masyarakat. Pengembangan konsep dan asumsi dasar untuk meluaskan gagasan dan praktik tentang partisipasi masyarakat meliputi :

- a. Partisipasi merupakan hak politik yang melekat pada warga sebagaimana hak politik lainnya. Hak itu tidak hilang ketika ia memberikan mandat pada orang lain untuk duduk dalam lembaga pemerintahan. Sedangkan hak politik, sebagai hak asasi, tetap melekat pada setiap individu yang bersangkutan.
- b. Partisipasi langsung dalam pengambilan keputusan mengenai kebijakan publik di lembaga-lembaga formal dapat untuk menutupi kegagalan demokrasi perwakilan. Demokrasi perwakilan masih menyisakan beberapa kelemahan yang ditandai dengan keraguan sejauh mana orang yang dipilih dapat merepresentasikan kehendak masyarakat.
- c. Partisipasi masyarakat secara langsung dalam pengambilan keputusan publik dapat mendorong partisipasi lebih bermakna.
- d. Partisipasi dilakukan secara sistematis, bukan hal yang incidental.
- e. Berkaitan dengan diterimanya desentralisasi sebagai instrumen yang mendorong tata pemerintahan yang baik (*good governance*).
- f. Partisipasi masyarakat dapat meningkatkan kepercayaan publik terhadap penyelenggaraan dan lembaga pemerintahan. Demokratisasi dan desentralisasi di negara berkembang termasuk Indonesia terjadi dalam situasi rendahnya kepercayaan masyarakat terhadap

penyelenggaraan dan lembaga pemerintah. Dengan melibatkan warga dalam proses pengambilan keputusan maka diharapkan kepercayaan publik terhadap pemerintah dapat terus ditingkatkan, dan meningkatnya kepercayaan warga dipercaya sebagai indikator penting bagi menguatnya dukungan dan keabsahan pemerintah yang berkuasa.

Partisipasi masyarakat merupakan keterlibatan anggota masyarakat dalam pembangunan dan pelaksanaan (implementasi) program atau proyek pembangunan yang dilakukan dalam masyarakat lokal. Partisipasi masyarakat memiliki ciri-ciri bersifat proaktif dan bahkan reaktif (artinya masyarakat ikut menalar baru bertindak), ada kesepakatan yang dilakukan oleh semua yang terlibat, ada tindakan yang mengisi kesepakatan tersebut, ada pembagian kewenangan dan tanggung jawab dalam kedudukan yang setara.

## 2. Prinsip-prinsip Partisipasi

Adapun prinsip-prinsip partisipasi tersebut, sebagaimana tertuang dalam Panduan Pelaksanaan Pendekatan Partisipatif yang disusun oleh *Department for International Development* (DFID) (dalam Monique Sumampouw, 2004: 106-107) adalah :

- a. Cakupan. Semua orang atau wakil-wakil dari semua kelompok yang terkena dampak dari hasil-hasil suatu keputusan atau proses proyek pembangunan.

- b. Kesetaraan dan kemitraan (*Equal Partnership*). Pada dasarnya setiap orang mempunyai keterampilan, kemampuan dan prakarsa serta mempunyai hak untuk menggunakan prakarsa tersebut dalam setiap proses guna membangun dialog tanpa memperhitungkan jenjang dan struktur masing-masing pihak.
- c. Transparansi. Semua pihak harus dapat menumbuhkembangkan komunikasi dan iklim berkomunikasi terbuka dan kondusif sehingga menimbulkan dialog.
- d. Kesetaraan kewenangan (*Sharing Power/Equal Powership*). Berbagai pihak yang terlibat harus dapat menyeimbangkan distribusi kewenangan dan kekuasaan untuk menghindari terjadinya dominasi.
- e. Kesetaraan Tanggung Jawab (*Sharing Responsibility*). Berbagai pihak mempunyai tanggung jawab yang jelas dalam setiap proses karena adanya kesetaraan kewenangan (*Sharing power*) dan keterlibatannya dalam proses pengambilan keputusan dan langkah-langkah selanjutnya.
- f. Pemberdayaan (*Empowerment*). Keterlibatan berbagai pihak tidak lepas dari segala kekuatan dan kelemahan yang dimiliki setiap pihak, sehingga melalui keterlibatan aktif dalam setiap proses kegiatan, terjadi suatu proses saling belajar dan saling memberdayakan satu sama lain.

- g. Kerjasama. Diperlukan adanya kerja sama berbagai pihak yang terlibat untuk saling berbagi kelebihan guna mengurangi berbagai kelemahan yang ada, khususnya yang berkaitan dengan kemampuan sumber daya manusia.

### **3. Bentuk dan Tipe Partisipasi**

Ada beberapa bentuk partisipasi yang dapat diberikan masyarakat dalam suatu program pembangunan, yaitu partisipasi uang, partisipasi harta benda, partisipasi tenaga, partisipasi keterampilan, partisipasi buah pikiran, partisipasi sosial, partisipasi dalam proses pengambilan keputusan, dan partisipasi representatif. Dari berbagai bentuk partisipasi yang telah disebutkan diatas, partisipasi dapat dikelompokkan menjadi 2 jenis, yaitu bentuk partisipasi yang diberikan dalam bentuk nyata (memiliki wujud) dan juga bentuk partisipasi yang diberikan dalam bentuk tidak nyata (abstrak). Bentuk partisipasi yang nyata misalnya uang, harta benda, tenaga dan keterampilan sedangkan bentuk partisipasi yang tidak nyata adalah partisipasi buah pikiran, partisipasi sosial, pengambilan keputusan dan partisipasi representatif.

- a. Partisipasi uang adalah bentuk partisipasi untuk memperlancar usaha-usaha bagi pencapaian kebutuhan masyarakat yang memerlukan bantuan Partisipasi harta benda adalah partisipasi dalam bentuk

menyumbang harta benda, biasanya berupa alat-alat kerja atau perkakas.

- b. Partisipasi tenaga adalah partisipasi yang diberikan dalam bentuk tenaga untuk pelaksanaan usaha-usaha yang dapat menunjang keberhasilan suatu program.
- c. Partisipasi keterampilan, yaitu memberikan dorongan melalui keterampilan yang dimilikinya kepada anggota masyarakat lain yang membutuhkannya. Dengan maksud agar orang tersebut dapat melakukan kegiatan yang dapat meningkatkan kesejahteraan sosialnya.
- d. Partisipasi buah pikiran merupakan partisipasi berupa sumbangan ide, pendapat atau buah pikiran konstruktif, baik untuk menyusun program maupun untuk memperlancar pelaksanaan program dan juga untuk mewujudkannya dengan memberikan pengalaman dan pengetahuan guna mengembangkan kegiatan yang diikutinya.
- e. Partisipasi sosial diberikan oleh partisipan sebagai tanda paguyuban. Misalnya arisan, menghadiri kematian, dan lainnya dan dapat juga sumbangan perhatian atau tanda kedekatan dalam rangka memotivasi orang lain untuk berpartisipasi.

Pada partisipasi dalam proses pengambilan keputusan, masyarakat terlibat dalam setiap diskusi/forum dalam rangka untuk mengambil keputusan yang terkait dengan kepentingan bersama. Sedangkan

partisipasi representatif dilakukan dengan cara memberikan kepercayaan/mandat kepada wakilnya yang duduk dalam organisasi atau panitia.

Partisipasi menurut Effendi dalam Siti Irine Astuti D. (2009: 37), terbagi atas partisipasi vertikal dan partisipasi horizontal. Disebut partisipasi vertikal karena terjadi dalam kondisi tertentu, masyarakat terlibat atau mengambil bagian dalam suatu program pihak lain, dalam hubungan di mana masyarakat berada sebagai status bawahan, pengikut atau klien. Sedangkan partisipasi horizontal, masyarakat mempunyai prakarsa di mana setiap anggota atau kelompok masyarakat berpartisipasi horizontal satu dengan yang lainnya. Partisipasi semacam ini merupakan tanda permulaan tumbuhnya masyarakat yang mampu berkembang secara mandiri.

Wazir (1999) mengidentifikasikan partisipasi masyarakat menjadi 7 (tujuh) tipe berdasarkan karakteristiknya, yaitu partisipasi pasif/manipulatif, partisipasi dengan cara memberikan informasi, partisipasi melalui konsultasi, partisipasi untuk insentif materil, partisipasi fungsional, partisipasi interaktif, dan self mobilization. Seperti dijelaskan dibawah ini :

- a. Partisipasi pasif/manipulatif, masyarakat berpartisipasi dengan cara diberitahu apa yang sedang atau telah terjadi; pengumuman sepihak oleh manajemen atau pelaksana proyek tanpa memperhatikan

tanggapan masyarakat; informasi yang dipertukarkan terbatas pada kalangan profesional di luar kelompok sasaran.

- b. Partisipasi dengan cara memberikan informasi, masyarakat berpartisipasi dengan cara menjawab pertanyaan-pertanyaan penelitian seperti dalam kuesioner atau sejenisnya; masyarakat tidak punya kesempatan untuk terlibat dan mempengaruhi proses penyelesaian; akurasi hasil penelitian tidak dibahas bersama masyarakat.
- c. Partisipasi melalui konsultasi, masyarakat berpartisipasi dengan cara berkonsultasi; orang luar mendengarkan dan membangun pandangannya sendiri untuk kemudian mendefinisikan permasalahan dan pemecahannya, dengan memodifikasi tanggapan-tanggapan masyarakat; tidak ada peluang bagi pembuat keputusan bersama; para profesional tidak berkewajiban mengajukan pandangan-pandangan masyarakat (sebagai masukan) untuk ditindaklanjuti.
- d. Partisipasi untuk insentif materiil, masyarakat berpartisipasi dengan cara menyediakan sumber daya seperti tenaga kerja, demi mendapatkan makanan, upah, ganti rugi, dan sebagainya; masyarakat tidak dilibatkan dalam eksperimen atau proses pembelajarannya; masyarakat tidak mempunyai andil untuk melanjutkan kegiatan-kegiatan yang dilakukan pada saat insentif yang disediakan/diterima habis.



- e. Partisipasi fungsional, masyarakat berpartisipasi dengan membentuk kelompok untuk mencapai tujuan yang berhubungan dengan proyek; pembentukan kelompok (biasanya) setelah ada keputusan-keputusan utama yang disepakati; pada awalnya, kelompok masyarakat ini bergantung pada pihak luar (fasilitator, dll) tetapi pada saatnya mampu mandiri.
- f. Partisipasi interaktif, masyarakat berpartisipasi dalam analisis bersama yang mengarah pada perencanaan kegiatan dan pembentukan lembaga sosial baru atau penguatan kelembagaan yang telah ada; partisipasi ini cenderung melibatkan metode inter-disiplin yang mencari keragaman perspektif dalam proses belajar yang terstruktur dan sistematis; kelompok-kelompok masyarakat mempunyai peran kontrol atas keputusan-keputusan mereka, sehingga mereka mempunyai andil dalam seluruh penyelenggaraan kegiatan.
- g. *Self mobilization*, masyarakat berpartisipasi dengan mengambil inisiatif secara bebas (tidak dipengaruhi/ditekan pihak luar) untuk mengubah sistem-sistem atau nilai-nilai yang mereka miliki; masyarakat mengembangkan kontak dengan lembaga-lembaga lain untuk mendapatkan bantuan-bantuan teknis dan sumberdaya yang dibutuhkan; masyarakat memegang kendali atas pemanfaatan sumberdaya yang ada.

Pada dasarnya, tidak ada jaminan bahwa suatu program akan berkelanjutan melalui partisipasi semata. Keberhasilannya tergantung pada tipe macam apa partisipasi masyarakat dalam proses penerapannya. Artinya, sampai sejauh mana pemahaman masyarakat terhadap suatu program sehingga ia turut berpartisipasi.

#### **4. Faktor-Faktor Yang Mempengaruhi Partisipasi Masyarakat**

Menurut Slamet (1994) faktor-faktor internal yang mempengaruhi partisipasi masyarakat adalah jenis kelamin, usia, tingkat pendidikan, tingkat pendapatan, dan mata pencaharian.

Angell (1967) dalam Saca Firmansyah (2009) menyatakan bahwa partisipasi yang tumbuh dalam masyarakat dipengaruhi oleh banyak faktor. Faktor-faktor yang mempengaruhi kecenderungan seseorang dalam berpartisipasi, yaitu : (1) Usia, (2) Jenis Kelamin, (3) Tingkat Pendidikan, (4) Jenis Pekerjaan, (5) Tingkat Penghasilan, dan (6) Lama Tinggal.

##### **a. Jenis Kelamin**

Partisipasi dari kaum laki-laki dan perempuan terhadap sesuatu hak akan berbeda. Hal ini terjadi karena adanya stratifikasi sosial dalam masyarakat yang membedakan kedudukan laki-laki dan perempuan pada derajat yang berbeda.

Perbedaan ini pada akhirnya melahirkan kedudukan dan peran yang berbeda antara laki-laki dan perempuan dalam kehidupan masyarakat. Disamping itu, hal ini juga akan membedakan hak dan kewajiban laki-laki dan perempuan dalam keluarga dan masyarakat (Soekanto, 1983). Menurut Soedarno et.al (1992) bahwa didalam sistem pelapisan atas dasar seksualitas ini, golongan pria memiliki hak istimewa dibandingkan golongan wanita. Dengan demikian maka kecenderungannya, kelompok pria akan lebih banyak berpartisipasi.

Kaum laki-laki juga memiliki tingkat mobilitas yang lebih besar dan tingkat kreativitas yang tinggi dibandingkan dengan kaum perempuan sehingga dalam pelaksanaan kegiatan kemasyarakatan tingkat kerjasama dan gotong royong pada kaum laki-laki lebih kentara dibanding kaum perempuan yang lebih banyak bekerja secara individu dalam lingkup lingkungan yang lebih kecil (Zaki, 2010). Masih menurut Zaki (2010) terlihat bahwa kaum laki-laki memberikan respon yang baik terhadap program pemberdayaan masyarakat, sedangkan kaum perempuan cenderung memberikan respon yang baik dan cukup. Kaum laki-laki cenderung untuk memberikan tanggapan dan memberikan dukungan yang lebih besar dalam upaya untuk membangun masyarakat di komunitasnya dibandingkan kaum perempuan.

**b. Usia**

Menurut Soedarno et.al (1992) bahwa perbedaan usia juga mempengaruhi tingkat partisipasi masyarakat. Dalam masyarakat terdapat perbedaan kedudukan dan derajat atas dasar senioritas, sehingga akan memunculkan golongan tua dan golongan muda, yang berbeda-beda dalam hal-hal tertentu, misalnya menyalurkan pendapat dan mengambil keputusan. Usia berpengaruh pada keaktifan seseorang untuk berpartisipasi (Slamet, 1994). Dalam hal ini golongan tua yang dianggap lebih berpengalaman atau senior, akan lebih banyak memberikan pendapat dalam hal menetapkan keputusan.

Hal berbeda dinyatakan Silaen, dkk (1998) bahwa semakin tua umur seseorang maka penerimaannya terhadap hal-hal baru semakin rendah. Hal ini karena orang yang masuk dalam golongan tua cenderung selalu bertahan dengan nilai-nilai lama sehingga diperkirakan sulit menerima hal-hal yang baru. Semakin tua seseorang, relatif berkurang kemampuan fisiknya dan keadaan tersebut mempengaruhi partisipasi sosialnya. Oleh karena itu, semakin muda umur seseorang, semakin tinggi tingkat partisipasinya dalam suatu kegiatan atau program tertentu. Menurut Yulianti (2012) bahwa umur mempengaruhi bentuk sumbangan yang diberikan responden, usia produktif lebih banyak menyumbangkan tenaga.

### c. **Tingkat pendidikan**

Faktor pendidikan dianggap penting karena melalui pendidikan yang diperoleh, seseorang lebih mudah berkomunikasi dengan orang luar, dan cepat tanggap terhadap inovasi. Dengan demikian dapat dipahami bila ada hubungan antara tingkat pendidikan dan peran serta (Slamet, 1994).

Demikian pula halnya dengan tingkat pengetahuan bahwa Litwin (1986) dalam Yulianti (2012) menyatakan bila salah satu karakteristik partisipan dalam pembangunan partisipatif adalah tingkat pengetahuan masyarakat tentang usaha-usaha partisipasi yang diberikan masyarakat dalam pembangunan. Salah satu faktor yang mempengaruhi tingkat pengetahuan adalah tingkat pendidikan. Semakin tinggi latar belakang pendidikannya, tentunya mempunyai pengetahuan yang luas tentang pembangunan dan bentuk serta tata cara partisipasi yang dapat diberikan.

Ajiswarman (1996) menyatakan bahwa tingkat pendidikan mempengaruhi penerimaan seseorang terhadap sesuatu hal yang baru. Semakin tinggi pendidikan seseorang maka semakin mudah baginya untuk menerima hal-hal baru yang ada disekitarnya.

#### **d. Tingkat Penghasilan**

Tingkat penghasilan juga mempengaruhi partisipasi masyarakat. Menurut Barros (1993) dalam Yulianti (2012), bahwa penduduk yang lebih kaya kebanyakan membayar pengeluaran tunai dan jarang melakukan kerja fisik sendiri. Sementara penduduk yang berpenghasilan pas-pasan akan cenderung berpartisipasi dalam hal tenaga.

Besarnya tingkat penghasilan akan memberi peluang lebih besar bagi masyarakat untuk berpartisipasi. Tingkat penghasilan ini mempengaruhi kemampuan finansial masyarakat untuk berinvestasi. Masyarakat hanya akan bersedia untuk mengerahkan semua kemampuannya apabila hasil yang dicapai akan sesuai dengan keinginan dan prioritas kebutuhan mereka (Turner dalam Panudju, 1999). Menurut Fatah (2006) yang menyatakan bahwa pada keluarga sejahtera kemampuan untuk turut berkontribusi dalam hal menyumbang dalam bentuk dana lebih besar dibandingkan dengan keluarga miskin.

#### **e. Jenis Pekerjaan**

Menurut Slamet (1994) partisipasi berkaitan dengan tingkat penghasilan seseorang. Dengan demikian dapat dikatakan bahwa mata pencaharian dapat mempengaruhi partisipasi masyarakat dalam

pembangunan. Hal ini disebabkan pekerjaan akan berpengaruh terhadap waktu luang seseorang untuk terlibat dalam pembangunan, misalnya dalam hal menghadiri pertemuan, kerja bakti dan sebagainya.

Menurut Fatah dalam Faisal, dkk (2009) bahwa masyarakat dengan tingkat kesejahteraan yang baik mempunyai waktu dan kesempatan untuk berpartisipasi dengan baik pula, sementara yang tingkat kesejahteraannya kurang baik, waktu yang ada dipergunakan untuk mencari nafkah sehingga waktu untuk berpartisipasi kurang. Faktor pekerjaan mempengaruhi bentuk sumbangan yang diberikan (Yulianti, 2012).

#### **f. Lama Tinggal**

Lamanya seseorang tinggal dalam lingkungan tertentu dan pengalamannya berinteraksi dengan lingkungan tersebut akan berpengaruh terhadap partisipasi seseorang. Semakin lama ia tinggal dalam lingkungan tertentu, maka rasa memiliki terhadap lingkungan cenderung lebih terlihat dalam partisipasinya yang besar dalam setiap kegiatan lingkungan tersebut.

### **C. Pembangunan**

Pembangunan pada hakekatnya dilaksanakan oleh pemerintah bersama rakyat dengan tujuan memberikan kemakmuran dan kesejahteraan kepada

rakyat desa/kelurahan dan masyarakat mempunyai kedudukan yang penting dilihat dari nilai-nilai positif yang dimiliki sebagai sumber tenaga kerja serta sifat umum masyarakat yang sederhana dalam tingkah laku dan masih menjunjung azas kejujuran yang perlu dibangun dan di bina.

Pembangunan sendiri dapat diartikan sebagai upaya untuk menciptakan dan memberikan alternative untuk mencapai tujuan yang diinginkan dengan cara manusiawi. Dalam proses pembangunan dibutuhkan perencanaan yang matang dan memiliki alternative yang memungkinkan untuk diaplikasikan dan menjadi aspirasi. Pembangunan menitik beratkan kepada keanekaragaman kehidupan dengan berlandaskan hukum dan menjadi solusi untuk permasalahan yang ada. Pengertian pembangunan disini artikan sebagai suatu proses pembangunan sebagai proses menggambarkan adanya pengembangan, baik meliputi proses pertumbuhan maupun perubahan dalam kehidupan bersama sosial dan budaya.

Dalam pelaksanaan pembangunan ada tiga komponen utama agar pelaksanaan pembangunan dapat berhasil dan berjalan dengan baik, yaitu masyarakat, pemerintah dan swasta. Ketiganya mempunyai peranan sendirisendiri, tetapi dalam pelaksanaannya mereka haruslah saling berkoordinasi, bekerjasama dan saling melengkapi. Secara lebih jelas peranan ketiga komponen tersebut adalah :



## 1. Peranan Pemerintah

Sesuai dengan peraturan yang berkaitan dengan otonomi daerah maka pemerintah sekarang ini dalam melaksanakan program pembangunannya tidak dapat menerapkan pola-pola yang bersifat arahan, instruksi, binaan maupun pedoman pelaksanaan beserta petunjuk teknisnya namun lebih berperan sebagai fasilitator dan motivator. Guna mempercepat keberhasilan.

Pembangunan prasarana dasar permukiman maka peranan pemerintah dapat berupa pemberian stimulan yang berupa konsultasi dan kemudahan berkomunikasi, material dan dana. Menurut *World Bank* peran pemerintah dalam pelaksanaan pembangunan perumahan dan permukiman yang melibatkan masyarakat apabila dilihat dari segi pengadaan, meliputi :

- a. Menyediakan prasarana untuk lahan perumahan, yaitu mengkoordinasikan berbagai instansi yang bertanggung jawab dalam penyediaan prasarana jalan, drainase, air bersih, pembuangan air kotor dan listrik di daerah perumahan, terutama untuk daerah-daerah yang kurang berkembang agar menjadi daerah permukiman yang berkembang dengan efisien.
- b. Mengatur lahan dan pembangunan rumah, yaitu menyeimbangkan biaya dan keuntungan dalam peraturan yang mempengaruhi pengadaan lahan perkotaan, pasar perumahan dan terutama tataguna lahan.

Penghapusan terhadap peraturan-peraturan yang menghalangi pembangunan perumahan dan permukiman juga perlu dilakukan.

- c. Mengorganisir industri bangunan, yaitu menciptakan kompetisi yang lebih besar dalam dunia industri bangunan, menghilangkan hambatan-hambatan dalam pengembangan dan penggunaan bahan bangunan lokal serta mengurangi penghalang dalam pergagangan yang berkaitan dengan pengadaan perumahan dan permukiman.

## **2. Peranan Masyarakat**

Masyarakat merupakan salah satu komponen utama dalam pelaksanaan pembangunan, karena mereka dapat berperan baik sebagai subyek maupun obyek pembangunan. Keterlibatan masyarakat akan sangat mendorong terciptanya suatu hasil pembangunan yang baik, karena biar bagaimanapun masyarakatlah yang mengetahui sekaligus memahami kondisi apa yang ada di wilayahnya. Disamping itu, dengan melibatkan mereka dalam proses pembangunan, pemerintah telah memberikan kepercayaan kepada masyarakat sehingga mereka dapat merasa ikut bertanggung jawab dan merasa memiliki program-program pembangunan.

## **3. Peranan Swasta**

Secara umum peranan swasta tidak dapat dipisahkan dari peran masyarakat, namun demikian peranan mereka sangat besar terhadap laju

pembangunan. Adanya kewenangan suatu daerah untuk mengatur rumah tangganya sesuai dengan kemampuan yang dimiliki, akan membuka peluang bagi para investor pemegang modal untuk menanamkan usahanya. Perlu disadari bersama bahwa anggaran pemerintah untuk pembangunan sangat terbatas untuk memenuhi semua kebutuhan masyarakat yang boleh dikata tidak mempunyai batas. Munculnya investor akan sangat membantu pelaksanaan program pembangunan yang akan dilaksanakan oleh pemerintah. Apabila hal ini benar-benar bisa terwujud maka pemerintah sangat diuntungkan, karena modal yang akan dikeluarkan akan relatif sedikit dan percepatan pembangunan dapat dicapai dengan merata.

#### **D. Sarana**

Sarana adalah segala sesuatu yang dapat dipakai sebagai alat dalam mencapai maksud atau tujuan. Sarana memiliki peranan yang sangat penting dalam mendukung aktivitas ekonomi, sosial, budaya, serta meningkatkan kesatuan dan persatuan bangsa. Melalui pembangunan infrastruktur yang ditempuh dengan pembangunan sumber daya air, transportasi, perumahan dan permukiman, energi dan ketenagalistrikan serta jaringan komunikasi dan informatika, diharapkan pertumbuhan ekonomi dan sosial yang berkeadilan dapat dicapai dan daya saing ekonomi nasional secara global dapat ditingkatkan.

Pembangunan sarana memiliki peran yang sangat penting dalam mendukung aktivitas ekonomi, sosial, budaya, serta kesatuan dan persatuan bangsa terutama sebagai modal dasar dalam memfasilitasi interaksi dan komunikasi diantara kelompok masyarakat serta mengikat dan menghubungkan antarwilayah. Pembangunan sarana, yang menjadi kesatuan dari pembangunan nasional, diharapkan dapat menjadi motor penggerak pertumbuhan perekonomian nasional dan mendukung daya saing nasional secara global. Dukungan sarana terhadap pertumbuhan ekonomi nasional terutama diwujudkan dalam peran jaringan transportasi, komunikasi, dan informatika yang memungkinkan orang, barang, dan jasa bergerak dari satu tempat ke tempat yang lain dan pertukaran informasi secara cepat. Selain itu, dukungan sarana juga diwujudkan dalam peran sumber daya air, listrik, serta perumahan dan pemukiman yang menjadi bagian yang tidak terpisahkan dalam kehidupan masyarakat. Hal itu juga menjadi masukan penting dalam proses produksi dari sektorsektor ekonomi seperti perdagangan, industri, dan pertanian. Fungsi utama sarana pada dasarnya memiliki tujuan, yaitu :

1. Menciptakan kenyamanan.
2. Menciptakan kepuasan.
3. Mempercepat proses kerja.
4. Memudahkan proses kerja.
5. Meningkatkan produktivitas.
6. Hasil lebih berkualitas.

Standar sarana, yaitu :

1. Sarana Pendidikan (TK, SD, SMP, SMA Dst...)
2. Sarana Kesehatan (Balai Pengobatan, Pustu, Rumah bersalin, Puskesmas, RS, Apotik, Tempat Praktek dokter)
3. Sarana Peribadatan
4. Sarana Perdagangan

#### **E. Lingkungan**

Lingkungan adalah kombinasi antara kondisi fisik yang mencakup keadaan sumber daya alam seperti tanah, air, energi surya, mineral, serta flora dan fauna yang tumbuh di atas tanah maupun di dalam lautan, dengan kelembagaan yang meliputi ciptaan manusia seperti keputusan bagaimana menggunakan lingkungan fisik tersebut. Lingkungan juga dapat di artikan menjadi segala sesuatu yang ada di sekitar manusia dan mempengaruhi perkembangan kehidupan manusia. Lingkungan hidup menurut UU RI No. 4 tahun 1982, yaitu kesatuan ruang dengan benda, daya, keadaan, dan makhluk hidup termasuk manusia dan perilakunya yang bersinggungan dengan makhluk hidup lainnya Permasalahannya bagaimana cara manusia menempatkan diri dalam lingkungan dan bagaimana menjalankan kegiatan agar berkesinambungan dan menjaga kesehatan manusia dan makhluk hidup lainnya. Berikut macam-macam interaksi yang terjadi antara manusia dengan lingkungan :

1. Interaksi timbal balik antara manusia dengan alam
2. Interaksi timbal balik antara manusia dengan air
3. Interaksi timbal balik antara manusia dengan tanah

Menurut Undang-Undang No. 23 tahun 1997 tentang Pengelolaan Lingkungan Hidup, yang dimaksud dengan lingkungan hidup adalah kesatuan ruang dengan semua benda, daya, keadaan, dan makhluk hidup, termasuk manusia dan perilakunya, yang mempengaruhi kelangsungan perikehidupan dan kesejahteraan manusia serta makhluk hidup lainnya. Sedangkan yang dimaksud dengan pengelolaan lingkungan hidup adalah upaya terpadu untuk melestarikan fungsi lingkungan hidup yang meliputi kebijaksanaan penataan, pemanfaatan, pengembangan, pemeliharaan, pemulihan, pengawasan, dan pengendalian lingkungan hidup. Selanjutnya, yang dimaksud dengan pelestarian fungsi lingkungan hidup adalah rangkaian upaya untuk memelihara kelangsungan daya dukung dan daya tampung lingkungan hidup. Daya dukung lingkungan hidup, yaitu kemampuan lingkungan hidup untuk mendukung perikehidupan manusia dan makhluk hidup lainnya (dalam Sukmana, 2003).

Secara umum lingkungan dapat dibedakan ke dalam dua jenis lingkungan (Sukmana, 2003), yaitu:

1. Lingkungan fisik;
2. lingkungan non-fisik (sosial)

Lingkungan fisik adalah lingkungan yang berupa alam, dimana lingkungan alam yang berbeda akan memberikan pengaruh yang berbeda pula kepada individu manusia. Lingkungan fisik dapat dibedakan menjadi lingkungan fisik alami dan buatan. Sedangkan lingkungan sosial adalah lingkungan masyarakat dalam suatu komunitas tertentu dimana diantara individu dalam masyarakat tersebut terjadi interaksi. Lingkungan sosial akan memberikan pengaruh yang cukup besar terhadap perilaku manusia.

#### **F. Permukiman**

Permukiman adalah bagian lingkungan hidup di luar kawasan lindung baik yang berupa kawasan perkotaan maupun pedesaan yang berfungsi sebagai tempat tinggal atau lingkungan hunian dan tempat kegiatan yang mendukung perikehidupan dan penghidupan. Berdasarkan UU No. 1 tahun 2011, permukiman adalah bagian dari lingkungan hunian yang terdiri atas lebih dari satu satuan perumahan yang mempunyai prasarana, sarana, utilitas umum, serta mempunyai penunjang kegiatan fungsi lain di kawasan perkotaan atau kawasan pedesaan.

Permukiman merupakan suatu kebutuhan pokok yang sangat penting dalam kehidupan manusia. Dari deretan lima kebutuhan hidup manusia pangan, sandang, permukiman, pendidikan dan kesehatan, nampak bahwa permukiman menempati posisi yang sentral, dengan demikian peningkatan permukiman akan meningkatkan pula kualitas hidup.

Menurut Sumaatmadja (1988), permukiman adalah bagian permukaan bumi yang dihuni manusia meliputi segala sarana dan prasarana yang menunjang kehidupannya yang menjadi satu kesatuan dengan tempat tinggal yang bersangkutan. Pemilihan lokasi permukiman di dasarkan pada berbagai faktor antara lain :

1. Faktor Kemudahan
2. Faktor Penggunaan Tanah
3. Faktor Kemungkinan Perluasan
4. Faktor Pusat Pelayanan
5. Faktor Efek Samping yang Mungkin Terjadi

Conyers, D. dan P. Hills (1984) merinci sarana/fasilitas permukiman dapat meliputi diantaranya :

1. Fasilitas pelayanan ekonomi dan perdaganga.
2. Fasilitas pelayanan sosial.
3. Fasilitas pelayanan kesejahteraan social.
4. Fasilitas pelayanan pendukung lainnya.

Menurut Suparno Sastra dan Endi Marlina (2006:39), permukiman terbentuk atas kesatuan antara manusia dan lingkungan sdi sekitarnya. Permukiman merupakan suatu sistem yang terdiri dari beberapa elemen yaitu alam, manusia (individu), dan masyarakat.



## G. Pandangan Islam Tentang Permukiman dan Partisipasi Masyarakat

### 1. Pandangan Islam Tentang Permukiman

Dalam nama permukiman yang proses terbentuknya berdasarkan ajaran Islam adalah Darussalam. *Dar* berarti rumah, perkampungan, wilayah, daerah, kawasan, atau Negara. *Salam* berarti keselamatan, kesejahteraan, dan *as-salam* berarti keselamatan, kesejahteraan dalam Islam. Jadi Darussalam adalah perkampungan atau permukiman yang menimbulkan kesejahteraan dan keselamatan. Dalam ayat ini menerangkan tentang pengertian permukiman. Allah-lah yang menyeru ke Darussalam, dan menunjuki orang-orang yang dikehendaki ke jalan lurus.

Darussalam adalah sebuah tempat yang ada di sisi Allah SWT. Dapat pula diartikan sebagai tempat yang berada dalam keridhaannya. Darussalam diberikannya kepada orang-orang yang berada di jalan yang lurus. Pola tata ruang Darussalam dibentuk oleh nilai-nilai akhlaqul karimah, sesuai tujuan Islam yang dibawa oleh Nabi Muhammad SAW. Dengan akhlaqul karimah dapat ditentukan berapa luas, jenis dan ukuran ruang fisik yang dibutuhkan, dengan mempertimbangkan nilai-nilai ketersediaan, kebutuhan, dan tanggung jawab. Hal tersebut sejalan dengan firman Allah SWT (QS. Al-A'raf :10) :

وَلَقَدْ مَكَّنَّاكُمْ فِي الْأَرْضِ وَجَعَلْنَا لَكُمْ فِيهَا مَعْيِشًا قَلِيلًا مَّا تَشْكُرُونَ ﴿١٠﴾

Terjemahnya:

*“Sesungguhnya kami telah menempatkan kamu sekalian di muka bumi dan Kami adakan bagimu di muka bumi (sumber) penghidupan. Amat sedikitlah kamu bersyukur” (QS. Al- A’Araf:10).*

Menurut M. Qurasih Shihab (2012) dalam tasfir Al-Misbah, ayat di atas bermakna dari sini bermula perjalanan agung manusia di mulai dengan pendahuluan tentang anugerah Allah kepada manusia, berupa kemampuan mengelolah dan memanfaatkan bumi, sebagai hakikat mutlak, sebelum memulai kisah kemanusiaan secara rinci. Dia yang menciptakan tempat yang sesuai untuk pertumbuhan dan perkembangan manusia dengan menciptakan udara, susunan, bentuk dan kejauhan bumi dan matahari dan bulan, peredarannya di sekeliling matahari. Semua rincian dan bagian terkecil dari wujud menghubungkan secara serasi dengan sumber yang maha Agung. Allah SWT yang menciptakan alam raya, dia juga menciptakan manusia, khendak dan hikmat-Nya menjadikan alam raya ini sedemikian rupa, sehingga memungkinkan manusia hidup dan berkembang biak. Dia yang menganugrahkan dalam diri manusia yang menjadikannya mampu untuk mengenal sebagian dari hukum-hukum alam dan menggunakannya untuk memenuhi hajat mereka. Keserasian yang terlihat sangat jelas itu adalah yang paling wajar bagi ciptaan Allah yang menjadikan segala sesuatu dalam bentuk yang

sebaik-baiknya, yakni dalam keadaan dapat melaksanakan perannya sebagaimana dikehendaki oleh-Nya.

## 2. Pandangan Islam Tentang Partisipasi Masyarakat

Demi keberhasilan pelaksanaan pembangunan dibutuhkan partisipasi seluruh masyarakat. Partisipasi masyarakat merupakan kunci keberhasilan dari suatu pembangunan. Keterlibatan masyarakat dalam suatu proses pembangunan sangat penting karena masyarakat yang mengetahui segala permasalahan yang ada serta cara untuk mengatasi permasalahan tersebut. Keterlibatan masyarakat diharapkan dalam setiap tahapan pelaksanaan pembangunan dimulai dari tahap perencanaan, pelaksanaan dan pemeliharaan pembangunan.

يَا أَيُّهَا الَّذِينَ ءَامَنُوا أَطِيعُوا اللَّهَ وَأَطِيعُوا الرَّسُولَ وَأُولَى الْأَمْرِ مِنْكُمْ فَإِن تَنَزَعْتُمْ فِي شَيْءٍ فَرُدُّوهُ إِلَى اللَّهِ وَالرَّسُولِ  
 إِن كُنْتُمْ تُؤْمِنُونَ بِاللَّهِ وَالْيَوْمِ الْآخِرِ ذَلِكَ خَيْرٌ وَأَحْسَنُ تَأْوِيلًا ﴿٥٩﴾

Terjemahnya :

“Hai orang-orang yang beriman, taatilah Allah dan taatilah Rasul (Nya), dan ulil amri di antara kamu. Kemudian jika kamu berlainan pendapat tentang sesuatu, maka kembalikanlah ia kepada Allah (Al Quran) dan Rasul (sunnahnya), jika kamu benar-benar beriman kepada Allah dan hari kemudian. Yang demikian itu lebih utama (bagimu) dan lebih baik akibatnya” (QS. An Nisa:59).

Menurut M. Quraish Shihab (2012) dalam tasfir Al-Misbah ayat di atas bermakna untuk memerintahkan kaum mukminin agar menaati

putusan hukum dari siapapun yang berwenang menetapkan hukum. Secara berurutan dinyatakan-Nya; *Wahai orang-orang yang beriman, taatilah Allah* dalam perintah-perintah-Nya yang tercantum dalam Al-Qur'an dan *taatilah Rasul-Nya*, yakni Muhammad SAW dalam segala macam perintahnya, baik perintah melakukan sesuatu, maupun perintah untuk tidak melakukannya, sebagaimana tercantum dalam sunnahnya yang sah, dan perkenankan juga perintah *ulil amri*, yakni yang berwenang menangani urusan-urusan kamu, selama mereka merupakan bagian *di antara kamu* wahai orang-orang mukmin, dan selama perintahnya tidak bertentangan dengan perintah Allah atau perintah Rasul-Nya. *Maka jika kamu tarik-menarik*, yakni berbeda pendapat tentang sesuatu karena kamu tidak menemukan secara tegas petunjuk Allah dalam Al-Qur'an, dan tidak juga petunjuk Rasul dalam sunnah yang shahih, *maka kembalikanlah ia kepada nilai-nilai dan jiwa tuntunan Rasul SAW* yang kamu temukan dalam sunnahnya, *jika kamu benar-benar beriman* secara mantap dan besinambung *kepada Allah dan hari Kemudian*. Yang demikian itu, yakni sumber hukum ini adalah *baik* lagi sempurna, sedang selainnya buruk-atau memiliki kekurangan, dan di samping itu, ia juga *lebih baik akhiratnya*, baik untuk kehidupan dunia kamu maupun kehidupan akhirat kelak.

Adapun bila perintah taat diulangi seperti ayat di atas, maka di situ Rasul SAW memiliki wewenang serta hak untuk ditaati walaupun tidak

ada dasarnya dari Al-Qur'an. Itu sebabnya perintah taat kepada ulil amri tidak disertai dengan kata taatilah karena mereka tidak memiliki hak untuk ditaati bila ketaatan kepada mereka bertentangan dengan ketaatan kepada Allah SWT atau Rasul SAW.

Kata *Al-Amr* berbentuk *makrifat* atau *definite*. Ini menjadikan banyak ulama membatasi wewenang pemilik kekuasaan itu hanya pada persoalan-persoalan kemasyarakatan, bukan persoalan akidah atau keagamaan murni. Selanjutnya, karena Allah memerintahkan umat Islam taat kepada mereka, maka ini berarti bahwa ketaatan tersebut bersumber dari ajaran agama, karena perintah Allah adalah perintah agama. Bentuk jamak itu tidak mutlak dipahami dalam arti badan atau lembaga yang beranggotakan sekian banyak orang, tetapi bisa saja mereka terdiri dari orang perorang, yang masing-masing memiliki wewenang yang sah untuk memerintah dalam bidang masing-masing. Katakanlah seorang polisi lalu lintas (polentas) yang mendapat tugas dan pelimpahan wewenang dari atasannya untuk mengatur lalu lintas. Ketika menjalankan tugas tersebut, dia berfungsi sebagai salah seorang ulil amri. Wewenang yang diperoleh, baik sebagai badan maupun perorangan, bisa bersumber dari masyarakat yang akan diatur urusan mereka – katakanlah melalui pemilihan umum – dan bisa juga melalui Pemerintah yang sah, yang menunjuk kelompok orang atau orang tertentu untuk menangani satu urusan. Dalam ayat ini ditetapkan kewajiban atas masyarakat untuk taat kepada ulil amri,

walaupun—sekali lagi—harus digaris bawahi penegasan Rasul SAW bahwa:

(لا طاعة لمخلوق في معصية الخالق) *la tha'ata li makhluqin fi ma'shiyati al-khaliq/tidak dibenarkan taat kepada seorang makhluk dalam kemaksiatan kepada Khaliq.* Tetapi, bila ketaatan kepada ulil amri tidak mengandung atau mengakibatkan kedurhakaan, maka mereka wajib ditaati, walaupun perintah tersebut tidak berkenan di hati yang diperintah. Taat dalam bahasa Al-Qur'an berarti *tunduk, menerima secara tulus* dan atau *menemani.* Ini berarti ketaatan dimaksud bukan sekadar *melaksanakan apa yang diperintahkan,* tetapi juga ikut berpartisipasi dalam upaya yang dilakukan oleh penguasa untuk mendukung usaha-usaha pengabdian kepada masyarakat. Dalam konteks inilah Nabi SAW bersabda: (الدين نصيحة) *ad-dinu an-nashihah/agama adalah nasihat.* Ketika para sahabat bertanya: “Untuk siapa?” Nabi SAW antara lain menjawab, “Untuk para pemimpin kaum muslimin, dan khalayak ramai mereka” (HR. Muslim melalui Abu Ruqayyah Tamim Ibn Aus Ad-Dari). *Nasihah* dimaksud adalah dukungan positif termasuk kontrol sosial demi suksesnya tugas-tugas yang mereka emban. Ayat ini juga mengisyaratkan berbagai lembaga yang hendaknya diwujudkan umat Islam untuk menangani urusan mereka, yaitu lembaga eksekutif, yudikatif, dan legislatif.

لَهُ مُعَقَّبَاتٌ مِّنْ بَيْنِ يَدَيْهِ وَمِنْ خَلْفِهِ يَحْفَظُونَهُ، مِنْ أَمْرِ اللَّهِ إِنَّ اللَّهَ لَا يُغَيِّرُ مَا بِقَوْمٍ حَتَّىٰ يُغَيِّرُوا مَا بِأَنْفُسِهِمْ وَإِذَا أَرَادَ اللَّهُ بِقَوْمٍ سُوءًا فَلَا مَرَدَّ لَهُ، وَمَا لَهُمْ مِّنْ دُونِهِ مِنْ وَالٍ ﴿١١﴾

Terjemahnya :

*“Baginya (manusia) ada malaikat-malaikat yang selalu menjaganya bergiliran, dari depan dan belakangnya. Mereka menjaganya atas perintah Allah. Sesungguhnya Allah tidak akan mengubah keadaan suatu kaum sebelum mereka mengubah keadaan diri mereka sendiri. Dan apabila Allah menghendaki keburukan terhadap suatu kaum, maka tidak ada yang dapat menolaknya dan tidak ada pelindung bagi mereka selain Dia” (QS. Ar- Ra’d:11).*

Maksud dari ayat tersebut, sebagaimana fungsi akal yang diberikan oleh manusia, agar manusia dapat menggunakan akal tersebut dengan berperilaku yang lebih baik, yang lebih aktif, terhadap segala sesuatu yang telah Allah SWT berikan kepada manusia seperti sumber daya alam yang berlimpah, agar manusia dapat memanfaatkan dengan sebaik – baiknya untuk kesejahteraan hidup manusia sendiri.

Menurut M. Quraish Shihab (2012) dalam tasfir Al-Misbah ayat di atas bermakna kemampuan terdiri dari kemampuan fisik dan non-fisik, yang dalam konteks perubahan sosial dapat dinamai kemampuan pemahaman. Suatu masyarakat yang wilayahnya memiliki kekayaan materi, tidak dapat bangkit mencapai kesejahteraan lahir dan batin di samping meletakkan tanggung jawab yang besar terhadap manusia, karena darinya dipahami bahwa kehendak Allah atas manusia yang telah

dia tetapkan melalui sunnah-sunnah-Nya berkaitan erat dengan kehendak dan sikap manusia. Di samping tanggung jawab itu, ayat ini juga menganugerahkan kepada manusia penghormatan yang demikian besar. Ayat ini menegaskan bahwa perubahan yang dilakukan Allah atas manusia tidak akan terjadi sebelum manusia terlebih dahulu melangkah. Demikian sikap dan kehendak manusia “syarat” yang mendahului perbuatan Allah SWT. Sungguh ini merupakan penghormatan yang luar biasa.





## **BAB III**

### **METODOLOGI PENELITIAN**

#### **A. Jenis Penelitian**

Jenis penelitian yang digunakan adalah penelitian kuantitatif. Menurut Sugiyono (2010) metode penelitian yang berlandaskan pada filsafat positivisme, digunakan untuk meneliti pada populasi atau sampel tertentu, pengumpulan data menggunakan instrumen penelitian, analisis data bersifat kuantitatif/ statistik, dengan tujuan untuk menguji hipotesis yang telah ditetapkan. Metode pendekatan kuantitatif digunakan untuk menganalisis data dalam bentuk numerik atau angka dan terukur.

#### **B. Waktu dan Lokasi Penelitian**

Penelitian ini dilaksanakan pada bulan Juni-Agustus 2017 di Kelurahan Balangnipa Kecamatan Sinjai Utara Kabupaten Sinjai. Penetapan lokasi penelitian didasarkan dengan pertimbangan bahwa Kelurahan Balangnipa Kecamatan Sinjai Utara Kabupaten Sinjai merupakan pusat perkotaan Kabupaten Sinjai dan perlu di evaluasi bagaimana pembangunan sarana lingkungan permukiman berbasis partisipasi masyarakat.

## **C. Jenis dan Sumber Data**

### **1. Jenis Data**

Jenis data yang digunakan dalam penelitian ini terdiri atas 2 (dua) yaitu :

- a. Data kualitatif, yaitu data yang menjelaskan secara deskriptif tentang lokasi penelitian secara umum seperti, Data sosial ekonomi masyarakat di Kelurahan Balangnipa yang menyangkut tingkat pendidikan, mata pencaharian, tingkat pendapatan, dan status tempat tinggal.
- b. Data kuantitatif, yaitu data yang menjelaskan kondisi lokasi penelitian dengan tabulasi angka untuk mengetahui nilai yang diinginkan. Data kuantitatif yang dimaksud adalah mengenai sarana, data demografi, pengaruh partisipasi masyarakat terhadap pembangunan sarana lingkungan permukiman di Kelurahan Balangnipa.

### **2. Sumber Data**

Adapun sumber data yang digunakan dalam penelitian ini yakni, data primer dan data sekunder.

#### **a. Data Primer**

Data primer merupakan data yang diperoleh langsung dari objek yang diteliti sebagaimana yang dikemukakan oleh Sugiyono (2010) bahwa sumber primer sumber data yang langsung memberikan

data kepada pengumpul data. Jadi, data primer adalah data yang diperoleh langsung dari hasil observasi lapangan seperti data dari responden yang diambil melalui kuesioner. Data sosial ekonomi masyarakat yang menyangkut tingkat pendidikan, mata pencaharian, tingkat pendapatan, status tempat tinggal dan kebudayaan yang bersumber dari wawancara langsung tokoh-tokoh masyarakat.

- 1) Data mengenai kondisi masyarakat di Kelurahan Balangnipa
- 2) Kondisi Sarana di Kelurahan Balangnipa.

**b. Data Sekunder**

Data sekunder adalah data yang diperoleh dan bersumber dari berbagai literatur, buku-buku ilmiah, bahan dokumentasi serta data dari instansi terkait dengan permasalahan dalam penelitian ini sebagaimana yang dikemukakan oleh Sugiyono (2010) bahwa sumber sekunder adalah sumber data yang tidak langsung memberikan data kepada pengumpul data, misalnya lewat orang lain atau dokumen. Terkait dengan pengertian itu maka data sekunder dalam penelitian ini adalah data-data dari instansi Badan Pusat Statistik (BPS) serta data profil Kecamatan Sinjai Utara dan Kelurahan Balangnipa.

- 1) Data demografi, seperti jumlah penduduk, jumlah penduduk menurut tingkat pendidikan, jumlah penduduk menurut mata pencaharian, jumlah pendapatan penduduk, jumlah penduduk menurut agama yang bersumber dari BPS Kabupaten Sinjai, kantor Kecamatan Sinjai Utara, dan kantor Kelurahan Balangnipa.

- 2) Data kondisi sarana yang bersumber dari BPS Kabupaten Sinjai, kantor Kecamatan Sinjai Utara, kantor Kelurahan Balangnipa.

## D. Populasi dan Sampel

### 1. Populasi

Populasi dalam penelitian ini adalah masyarakat di Kelurahan Balangnipa sebanyak 5.513 jiwa yang terbagi dalam 1.039 KK.

### 2. Sampel

Sampel adalah sebagian dari populasi yang ingin diteliti dengan ciri-ciri keberadaan yang diharapkan mampu mewakili atau menggambarkan ciri-ciri dan keberadaan populasi yang sebenarnya. Dalam penelitian ini sampel yang dibutuhkan adalah masyarakat Kelurahan Balangnipa Kecamatan Sinjai Utara yang diambil dari populasi.

Teknik sampling yang digunakan adalah adalah *probability sampling*, dimana teknik pengambilan sampel memberikan peluang yang sama bagi setiap unsur (anggota) populasi untuk dipilih menjadi anggota sampel. Sample diambil dengan acak sebesar 10% dari seluruh populasi sehingga jumlah sampel yang diteliti adalah sebanyak 100 KK. Dengan perincian sebagai berikut :

1. Lingkungan Tekolampe dengan populasi  $168 \text{ KK} \times 10 \% = 17$  Responden.

2. Lingkungan Ulu Salo 1 dengan populasi 244 KK x 10 % = 20 Responden.
3. Lingkungan Ulu Salo 2 dengan populasi 175 KK x 10% = 18 Responden.
4. Lingkungan Tokinjong dengan populasi 263 KK x 10% = 26 Responden.
5. Lingkungan Passae Dengan populasi 189 KK x 10% = 19 Responden.

#### E. Variabel Penelitian

Variabel dalam penelitian merupakan suatu atribut dari sekelompok objek yang diteliti yang memiliki variasi antara satu objek dengan objek lain dalam kelompok tersebut. Variabel yang digunakan dalam penelitian ini berdasarkan Moenir (2000: 26) terbagi atas dua yaitu variabel terikat (*Dependent Variable*) dan variabel bebas (*Independent Variable*).

##### 1. Variabel Terikat (*Dependent Variable*) (Y)

Partisipasi masyarakat dalam pembangunan sarana permukiman

##### 2. Variabel Bebas (*Independent Variable*) (X)

- a) Usia (X1)
- b) Jenis Kelamin (X2)
- c) Tingkat Pendidikan (X3)
- d) Jenis Pekerjaan (X4)
- e) Tingkat Penghasilan (X5)

f) Lama Tinggal (X6)

## F. Metode Analisis

Metode analisis yang dipakai dalam penelitian ini, dilakukan untuk kemungkinan dapat menjawab rumusan masalah yang ada, dan metode analisis yang digunakan dalam penelitian ini adalah sebagai berikut :

1. Untuk menjawab rumusan masalah pertama yaitu mengetahui faktor apa yang mempengaruhi rendahnya partisipasi masyarakat dalam pembangunan sarana lingkungan permukiman di Kelurahan Balangnipa Kecamatan Sinjai Utara Kabupaten Sinjai, yaitu dengan menggunakan metode analisis kuantitatif dengan menggunakan pendekatan statistik. Karena data-data yang digunakan yaitu data-data non parametrik berupa data-data nominal dan variabel yang digunakan lebih dari dua. Jadi analisis yang digunakan adalah analisis Chi-Kuadrat ( $X^2$ ), karena dalam penelitian ini mencari pengaruh (secara tidak langsung) antara variabel bebas dan variabel terikat. Berikut adalah formulasi dari analisis Chi-Kuadrat :

$$X^2 = \frac{(f_0 - f_h)^2}{f_h}$$

Dimana :

$X^2$  = Hasil Chi-Kuadrat yang dihitung

$f_0$  = Frekuensi yang diperoleh (Data)

$f_h$  = Frekuensi yang diharapkan

- a. Untuk menghitung frekuensi yang diharapkan, digunakan rumus:

$$f_h = \frac{(N_{i0} - N_{oj})}{N}$$

Dimana :

$f_h$  = Frekuensi yang diharapkan

$n_{i0}$  = Jumlah nilai baris

$n_{oj}$  = Jumlah nilai kolom

$N$  = Jumlah sampel

- b. Penarikan kesimpulan dapat dilakukan apabila keadaan berikut tercapai yakni:  $X^2_{hitung} < X^2_{tabel}$  yang berarti  $H_0$  diterima, sebaliknya apabila  $X^2_{hitung} > X^2_{tabel}$  yang berarti  $H_0$  ditolak atau diterima  $H_1$
- c. Untuk mengetahui koefisien korelasi variabel X terhadap variabel Y berdasarkan hasil yang diperoleh, gunakan uji kontingensi dalam

(Rahman, 1991 :136) yaitu :

$$C = \frac{\sqrt{X^2}}{X^2 + n}$$

Dimana :

$C$  = Hasil koefisien kontingensi

$X^2$  = Hasil Chi-Kuadrat yang dihitung

$N$  = Jumlah sampel

$m$  = Jumlah minimum antara baris dan kolom

- d. Untuk mengetahui besarnya hubungan variabel X dengan Y digunakan patokan interpretase nilai presentase pada tabel 1.

**Tabel 1.** Hubungan Variabel X dan Y

<b>Nilai IKH</b>	<b>Sebutan</b>
0,80-1,00	Hubungan Sangat Kuat
0,60-0,79	Hubungan Kuat
0,40 – 0,59	Hubungan Sedang
0,20 – 0,39	Hubungan Lemah
0,00 – 0,19	Hubungan Sangat Lemah

Sumber : Sugiyono, (2010)

2. Untuk menjawab rumusan masalah kedua, yaitu upaya peningkatan peran serta masyarakat dalam pembangunan sarana lingkungan permukiman di Kelurahan Balangnipa Kecamatan Sinjai Utara Kabupaten Sinjai yaitu dengan metode analisis SWOT. Analisis SWOT digunakan untuk mengidentifikasi dan merumuskan suatu strategi. Analisis SWOT didasarkan pada logika untuk memaksimalkan kekuatan (*Strength*) dan peluang (*Opportunities*), namun secara bersamaan dapat meminimalkan kelemahan (*Weakness*) dan ancaman (*Threats*).

**a. Kekuatan (*Strength*)**

Kekuatan adalah sumber daya, keterampilan atau keunggulan lain relative terhadap pesaing dan kekuatan dari pasar suatu perusahaan. Kekuatan partisipasi masyarakat dalam pembangunan sarana lingkungan permukiman di Kelurahan Balangnipa Kabupaten Sinjai adalah jenis kelamin, tingkat pendidikan, tingkat penghasilan, dan lama tinggal.



**b. Kelemahan (*Weakness*)**

Kelemahan adalah keterbatasan atau kekurangan dalam sumberdaya alam, keterampilan dan kemampuan yang secara serius menghalangi kinerja efektif suatu perusahaan. Kekurangan partisipasi masyarakat dalam pembangunan sarana lingkungan permukiman di Kelurahan Balangnipa Kabupaten Sinjai adalah usia dan jenis pekerjaan.

**c. Peluang (*Opportunity*)**

Peluang adalah situasi atau kecenderungan utama yang menguntungkan dalam lingkungan perusahaan. Peluang partisipasi masyarakat dalam pembangunan sarana lingkungan permukiman di Kelurahan Balangnipa Kabupaten Sinjai adalah kebijakan-kebijakan pemerintah terkait dengan pembangunan sarana lingkungan permukiman.

**d. Ancaman (*Threats*)**

Ancaman adalah situasi atau kecenderungan utama yang tidak menguntungkan dalam lingkungan perusahaan. Ancaman partisipasi masyarakat dalam pembangunan sarana lingkungan permukiman di Kelurahan Balangnipa Kabupaten Sinjai adalah variabel-variabel lain selain faktor-faktor yang mempengaruhi partisipasi masyarakat (usia, jenis kelamin, tingkat pendidikan, tingkat penghasilan, jenis pekerjaan, dan lama tinggal) yang telah

menunjukkan adanya gejala yang mengancam atau menghambat pembangunan.

Analisis SWOT adalah identifikasi berbagai faktor secara sistematis untuk merumuskan strategi. Analisis ini didasarkan pada logika yang dapat memaksimalkan kekuatan (*Strengths*) dan peluang (*Opportunities*), namun secara bersamaan dan dapat meminimalkan kelemahan (*Weaknesses*) dan ancaman (*Threats*).

**Tabel 2.** Analisis SWOT

<b>IFAS</b> <b>EFAS</b>	<b>Strength (S)</b> Kekuatan- Kekuatan Internal	<b>Weakness (W)</b> Kelemahan- Kelemahan Internal
<b>Opportunity (O)</b> Peluang-Peluang Eksternal	<b>Strategi SO</b> Ciptakan strategi yang menggunakan kekuatan untuk memanfaatkan peluang	<b>Strategi WO</b> Ciptakan strategi yang meminimalkan kelemahan untuk memanfaatkan peluang
<b>Threats (T)</b> Ancaman-Ancaman Eksternal	<b>Strategi ST</b> Ciptakan strategi yang menggunakan kekuatan untuk mengatasi ancaman	<b>Strategi WT</b> Ciptakan strategi yang meminimalkan kelemahan dan menghindari ancaman

Sumber : Rangkuti (2009)

Dalam Rangkuti (2009), Alat yang dipakai untuk menyusun faktor-faktor strategi suatu organisasi adalah matrik SWOT. Matrik ini menggambarkan secara jelas bagaimana peluang dan ancaman eksternal yang dihadapi oleh suatu organisasi dapat disesuaikan dengan kekuatan dan kelemahan yang dimilikinya. Matrik ini dapat menghasilkan 4

(empat) set kemungkinan alternatif strategi. Keempat tipe strategi yang dimaksud adalah :

**a. Strategi SO (*Strengths Opportunity*)**

Strategi menggunakan kekuatan internal suatu organisasi untuk meraih peluang-peluang yang ada di luar. Jika suatu organisasi memiliki banyak kelemahan, maka organisasi tersebut harus mengatasi kelemahan itu agar menjadi kuat. Sedangkan jika suatu organisasi memiliki banyak ancaman, maka organisasi tersebut harus berusaha menghindarnya dan berkonsentrasi pada peluang-peluang yang ada.

**b. Strategi ST (*Strengths Threat*)**

Melalui strategi ini suatu organisasi harus berusaha menghindari atau mengurangi dampak dari ancaman-ancaman eksternal dengan menggunakan kekuatan yang dimiliki.

**c. Strategi WO (*Weaknesses Opportunity*)**

Strategi ini bertujuan untuk memperkecil kelemahan-kelemahan internal suatu organisasi dengan memanfaatkan peluang-peluang eksternal.

**d. Strategi WT (*Weaknesses Threat*)**

Strategi ini didasarkan pada kegiatan yang bersifat *defensif* dan berusaha meminimalkan kelemahan yang ada serta menghindari ancaman.

Analisis Faktor Strategis Internal dan Eksternal (IFAS – EFAS) adalah pengolahan faktor-faktor strategis pada lingkungan internal dan eksternal dengan memberikan pembobotan dan rating pada setiap faktor strategis.

Faktor strategis adalah faktor dominan dari kekuatan, kelemahan, peluang dan ancaman yang memberikan pengaruh terhadap kondisi dan situasi yang ada dan memberikan keuntungan bila dilakukan tindakan positif. Menganalisis lingkungan internal (IFAS) untuk mengetahui berbagai kemungkinan kekuatan dan kelemahan.

Penggunaan metode-metode kuantitatif sangat dianjurkan untuk membuat peramalan (*Forecasting*) dan asumsi-asumsi secara internal. Adapun langkah-langkah penyusunannya dapat dilihat pada sub bab berikut ini :

- a. Masukkan faktor-faktor kekuatan dan kelemahan pada tabel IFAS kolom 1. Susun 5 sampai dengan 10 faktor dari kekuatan, kelemahan (Rangkuti, 2009).
- b. Berikan bobot masing-masing faktor strategis pada kolom 2, dengan skala 1,0 (sangat penting) sampai dengan 0,0 (tidak penting). Semua bobot tersebut jumlahnya tidak melebihi dari skor total = 1,00. Faktor-faktor itu diberi bobot didasarkan pengaruh posisi strategis (Rangkuti, 2009).
- c. Berikan rating pada kolom 3 untuk masing-masing faktor dengan skala mulai dari 4 (sangat kuat) sampai dengan 1 (lemah),

berdasarkan pengaruh faktor tersebut terhadap kondisi kawasan pariwisata bersangkutan. Variabel yang bersifat positif (semua variabel yang masuk kategori kekuatan) diberi nilai dari 1 sampai dengan 4 dengan membandingkan terhadap rata-rata pesaing utama. Sedangkan variabel yang bersifat negatif kebalikannya jika kelemahan besar sekali (dibanding dengan rata-rata pesaing sejenis) nilainya adalah 1, sedangkan jika nilai kelemahan rendah/di bawah rata-rata pesaing-pesaingnya nilainya 4.

- d. Kalikan bobot dengan nilai (rating) untuk memperoleh faktor pembobotan dalam kolom 4. Hasilnya berupa skor pembobotan untuk masing-masing faktor yang nilainya bervariasi mulai dari 4,0 (menonjol) sampai dengan 1,0 (lemah).
- e. Jumlahkan skor pembobotan (pada kolom 4), untuk memperoleh total skor pembobotan bagi kawasan agropolitan yang bersangkutan. Nilai total ini menunjukkan bagaimana kawasan agropolitan bereaksi terhadap faktor-faktor strategis internalnya.

**Tabel 3.** Model Analisis Faktor Strategis Internal (IFAS)

No.	Faktor-Faktor Strategis	Bobot	Nilai	Bobot x Nilai
1.	<b>Kekuatan :</b> (Faktor-faktor yang menjadi kekuatan)	<i>(Professional Judgement)</i>	<i>(Professional Judgement)</i>	(Jumlah perkalian bobot dengan nilai pada setiap faktor dari kekuatan)
	Jumlah	(Jumlah bobot kekuatan)	(Jumlah nilai kekuatan)	(Jumlah bobot X nilai kekuatan)

<b>2.</b>	<b>Kelemahan :</b> (Faktor-faktor yang menjadi kelemahan)	( <i>Professional Judgement</i> )	( <i>Professional Judgement</i> )	(Jumlah perkalian bobot dengan nilai pada setiap faktor dari kelemahan)
	Jumlah	(Jumlah bobot kelemahan)	(Jumlah nilai kelemahan)	(Jumlah bobot X nilai kelemahan)

Sumber: Rangkuti (2009)

**Tabel 4.** Model Analisis Faktor Strategis Eksternal (EFAS)

No.	Faktor-Faktor Strategis	Bobot	Nilai	Bobot x Nilai
<b>1.</b>	<b>Peluang :</b> (Faktor-faktor yang menjadi kekuatan)	( <i>Professional Judgement</i> )	( <i>Professional Judgement</i> )	(Jumlah perkalian bobot dengan nilai pada setiap faktor dari kekuatan)
	Jumlah	(Jumlah bobot kekuatan)	(Jumlah nilai kekuatan)	(Jumlah bobot X nilai kekuatan)
<b>2.</b>	<b>Ancaman :</b> (Faktor-faktor yang menjadi kelemahan)	( <i>Professional Judgement</i> )	( <i>Professional Judgement</i> )	(Jumlah perkalian bobot dengan nilai pada setiap faktor dari kelemahan)
	Jumlah	(Jumlah bobot kelemahan)	(Jumlah nilai kelemahan)	(Jumlah bobot X nilai kelemahan)

Sumber: Rangkuti (2009)

Faktor-faktor strategis internal dan eksternal diberikan bobot dan nilai (*Rating*) berdasarkan pertimbangan profesional (*Professional Judgment*). Pertimbangan profesional adalah pemberian pertimbangan berdasarkan keahliannya, kompeten dengan sesuatu yang

dipertimbangkannya. Dalam melakukan pertimbangan professional pada analisis faktor strategis internal – eksternal memiliki pembatasan sebagai berikut :

**a. Pembobotan (*Scoring*)**

Pebobotan pada lingkungan internal tingkat kepentingannya didasarkan pada besarnya pengaruh faktor strategis terhadap posisi strategisnya, sedangkan pada lingkungan eksternal didasarkan pada kemungkinan memberikan dampak terhadap faktor strategisnya (Rangkuti, 2009).

Jumlah bobot pada masing-masing lingkungan internal dan eksternal harus berjumlah = 1 (satu). Skor Total Internal = Total Bobot Kekuatan + Total Bobot Kelemahan = 1. Skor Total Eksternal = Total Bobot Peluang + Total Bobot Ancaman = 1.

“Skala 1,0 (sangat penting) sampai dengan 0,0 (tidak penting)”.

Besarnya rata-rata nilai bobot bergantung pada jumlah faktor-faktor strategisnya (5-10 faktor strategis) yang dipakai.

**b. Penilaian (*Rating*)**

Nilai rating berdasarkan besarnya pengaruh faktor strategis terhadap kondisi dirinya (Rangkuti, 2009) dengan ketentuan sebagai berikut :

Skala mulai dari 4 (sangat kuat) sampai dengan 1 (lemah).

Sangat Kuat	Kuat	Rata-rata	Lemah
4	3	2	1

Variabel yang bersifat positif (variabel kekuatan atau peluang) diberi nilai dari 1 sampai dengan 4 dengan membandingkan dengan rata-rata pesaing utama. Sedangkan variabel yang bersifat negatif kebalikannya, jika kelemahan atau ancaman besar sekali (dibanding dengan rata-rata pesaing sejenis) nilainya adalah 1, sedangkan jika nilai ancaman kecil/di bawah rata-rata pesaing-pesaingnya nilainya 4.

Rumusan setiap kuadran melalui proses adopsi, adaptasi dari penggunaan analisis SWOT untuk penelitian, sehingga berdasarkan penelitian ini rumusan kuadrannya sebagai berikut :

**a. Kuadran I : *Growth* (Pertumbuhan)**

Ini merupakan situasi yang sangat menguntungkan di mana daerah memiliki peluang dan kekuatan sehingga dapat memanfaatkan peluang yang ada. Strategi yang harus diterapkan dalam kondisi ini adalah mendukung kebijakan pertumbuhan yang *agresif* (*Growth Oriented Strategy*).

- 1) *Rapid Growth Strategy* (strategi pertumbuhan cepat)
- 2) *Stable Growth Strategy* (strategi pertumbuhan stabil)

**b. Kuadran II : *Stability* (Stabilitas)**

Organisasi menghadapi peluang yang sangat besar tetapi dilain pihak ia menghadapi berbagai kendala atau kelemahan internal. Fokus strategi adalah dengan meninjau ulang (*turn around*) masalah-masalah internal sehingga permasalahan tersebut dapat diminimalkan. Strategi stabilitas terbagi dua, yaitu :



- 1) *Agressive Maintenance strategy* (strategi perbaikan agresif)
- 2) *Selective Maintenance strategy* (strategi perbaikan pilihan)

**c. Kuadran III : *Survival* (Bertahan)**

Ini merupakan situasi yang sangat tidak menguntungkan, daerah menghadapi berbagai ancaman dan kelemahan internal. Strategi yang dilakukan adalah *defensif* (bertahan).

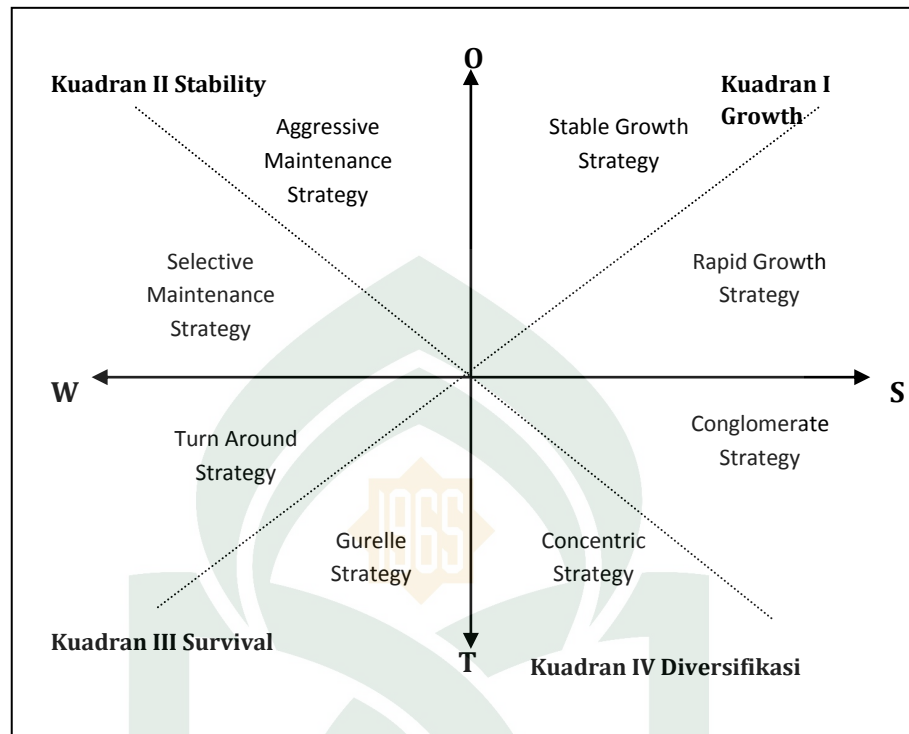
- 1) *Turn around strategy* (strategi memutar balik)
- 2) *Guirelle strategy* (strategi merubah fungsi)

**d. Kuadran IV : *Diversifikasi***

Meskipun mendapat berbagai ancaman, daerah masih memiliki kekuatan dari segi internal. Strategi yang harus diterapkan adalah menggunakan kekuatan untuk memanfaatkan peluang jangka panjang dengan cara strategi *diversifikasi*. Strategi penganekaragaman dibagi dua, yaitu :

- 1) *Diversifikasi concentric strategy* (strategi diversifikasi konsentrik)
- 2) *Diversifikasi conglomerate strategy* (strategi diversifikasi konglomerat)

**Gambar 1.** Kuadran Analisis SWOT



Sumber :Rangkuti (2009)

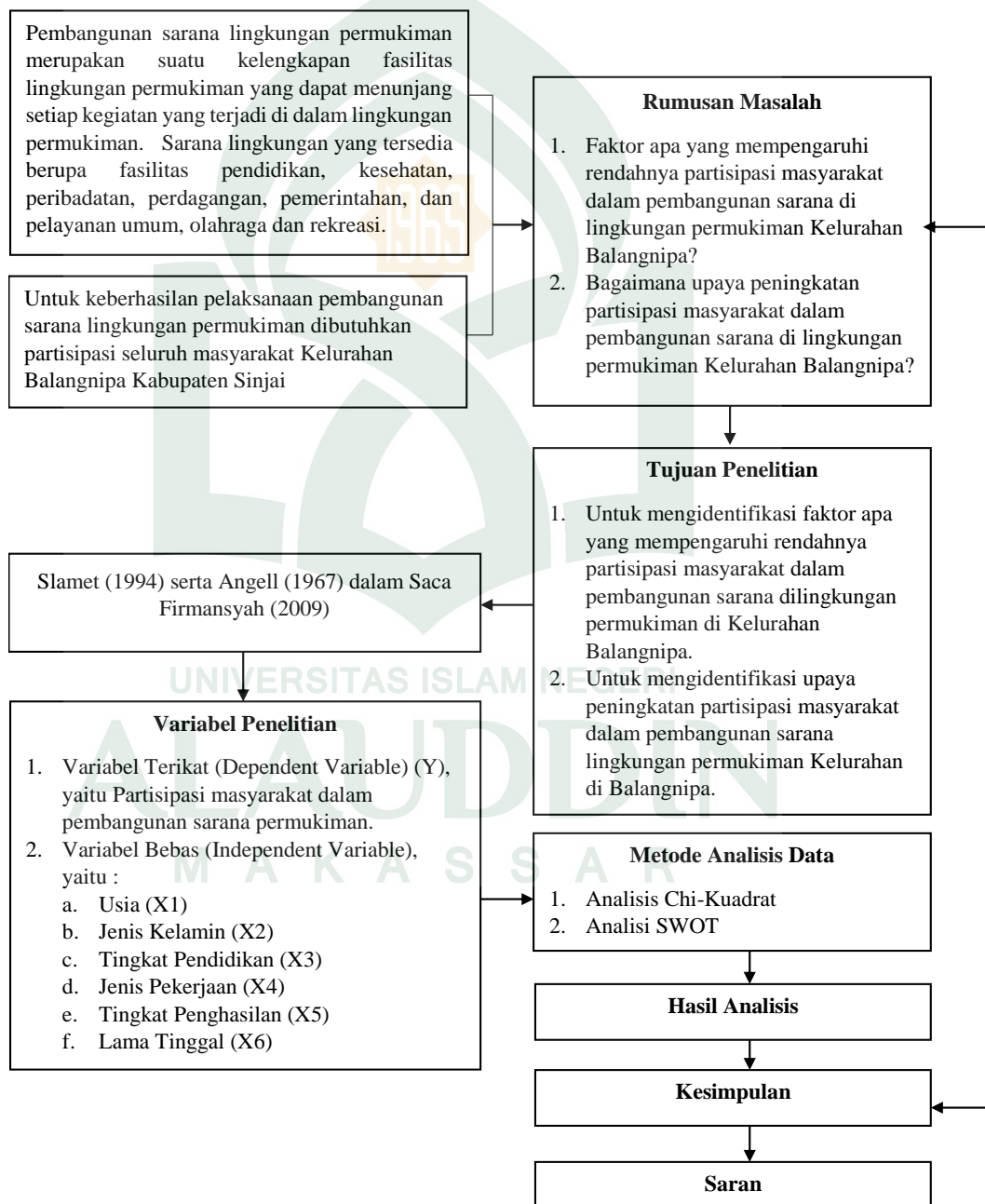
### G. Definisi operasional

Dalam defenisi operasional ini ada beberapa pengertian dan batasan yang berkaitan dengan pokok pembahasan materi penelitian untuk dijadikan acuan. Batasan tersebut adalah :

1. Pembangunan yang dimaksud adalah pembangunan yang dilaksanakan oleh pemerintah bersama masyarakat dengan tujuan memberikan kemakmuran dan kesejahteraan kepada masyarakat.
2. Sarana lingkungan yang dimaksud adalah sarana pendidikan, sarana pekantoran, sarana peribadatan, dan sarana olahraga.

3. Partisipasi masyarakat yang dimaksud adalah faktor yang mempengaruhi partisipasi masyarakat, yaitu usia, jenis kelamin, tingkat pendidikan, jenis pekerjaan, tingkat pendapatan, dan lama tinggal.

## H. Kerangka Pikir



Gambar 2. Kerangka Pikir

## **BAB IV**

### **HASIL DAN PEMBAHASAN**

#### **A. Gambaran Umum Kabupaten Sinjai**

##### **1. Letak Geografis dan Administratif Kabupaten Sinjai**

Kabupaten Sinjai adalah salah satu Kabupaten di Provinsi Sulawesi Selatan ibu kota kabupaten ini adalah Balangnipa dan memiliki motto Sinjai Bersatu motto ini memiliki makna harapan dan tekad serta keinginan untuk membangun dan mempertahankan kebersamaan, persatuan dan kesatuan.

Kabupaten Sinjai terletak di pantai timur Provinsi Sulawesi Selatan jarak Kabupaten Sinjai sekitar kurang lebih 220 km dari Kota Makassar kabupaten ini memiliki luas wilayah 819,96 Km<sup>2</sup>.

Secara geografis Kabupaten Sinjai berada di titik Koordinat 5<sup>0</sup>2'56'' - 5<sup>0</sup>21'16'' Lintang Selatan dan antara 119<sup>0</sup> 56 '30'' - 120<sup>0</sup>25'33'' Bujur Timur. Terdiri atas daratan rendah di Kecamatan Sinjai Utara, Tellu Limpoe, dan Sinjai Timur selanjutnya daerah dataran tinggi dimulai dari Sinjai Barat Sinjai Tengah, Sinjai Selatan dan Sinjai Borong sedangkan Kecamatan terunik adalah Kecamatan Pulau Sembilan merupakan hamparan 9 Pulau yang berderet. Posisi kabupaten Sinjai berbatasan dengan beberapa kabupaten, yaitu :

- a. Kabupaten Bone di bagian Utara
- b. Teluk Bone di bagian Timur

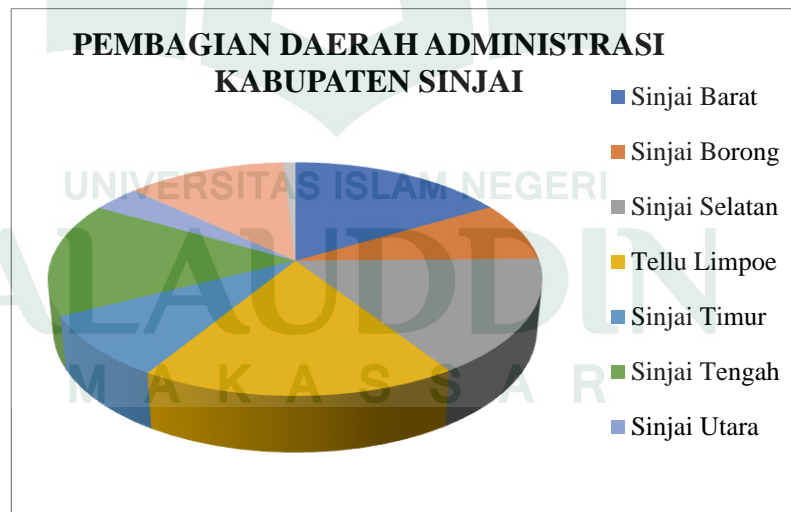
c. Kabupaten Bulukumba di bagian Selatan

d. Kabupaten Gowa di bagian barat

**Tabel 5.** Luas Daerah dan Pembagian Daerah Administrasi Kabupaten  
Sinjai

No.	Kecamatan	Luas (Km <sup>2</sup> )	Persentase (%)
1.	Sinjai Barat	135,53	16,529
2.	Sinjai Borong	66,97	8,167
3.	Sinjai Selatan	131,99	16,097
4.	Tellu Limpoe	147,30	17,964
5.	Sinjai Timur	71,88	8,766
6.	Sinjai Tengah	129,70	15,818
7.	Sinjai Utara	29,57	3,606
8.	Bulupoddo	99,47	12,131
9.	Pulau Sembilan	7,55	0,920
<b>Kabupaten Sinjai</b>		<b>819,96</b>	<b>100</b>

Sumber : Badan Pusat Statistik Kabupaten Sinjai, 2017.



**Gambar 3.** Grafik Pembagian Daerah Administrasi Kab. Sinjai

## 2. Topografi dan Kemiringan Lereng

Menurut data pusat statistik Kabupaten Sinjai tentang topografi dan kemiringan lereng di Kabupaten Sinjai bervariasi, sebagian besar wilayah kabupaten Sinjai (45.530 hektar, 55,5 %) berada pada ketinggian antara 100-500 mdpl kemudian berada pada ketinggian 500-1000 mdpl (17.370 hektar, 21,2%) 25-100 mdpl (7.980 hektar, 9,7%) diatas 1000 mdpl (6.570 hektar, 8,0%) dan dibawah 25 mdpl (4.540 hektar, 5,5%) ketinggian wilayah Kabupaten Sinjai dapat kita lihat pada tabel berikut :

**Tabel 6.** Ketinggian Wilayah Kabupaten Sinjai

No.	Ketinggian (Mdpl)	Luas	
		%	Ha
1.	0 – 25	5,5	4.540
2.	25 – 100	9,7	7.980
3.	100 – 500	55,5	45.530
4.	500 – 1000	21,2	17.370
5.	> 1000	8,0	6.570
<b>Jumlah</b>		<b>100</b>	<b>819,96</b>

Sumber : Badan Pusat Statistik Kabupaten Sinjai, 2017.

Kemiringan lereng Kabupaten Sinjai menggambarkan bentuk kedudukan tanah terhadap bidang datar dinyatakan terhadap persen (%). Pembagian wilayah topografi di Kabupaten sinjai berdasarkan kemiringan lereng di bagi kedalam empat bagian menurut badan pusat statistik Kabupaten Sinjai sebagai berikut.

### a. Rata 0-8

- b. Landai sampai bergelombang 8-15%
- c. Bergelombang sampai bergunung 15 – 40%
- d. Bergunung sampai jurang > 40%

**Tabel 7.** Kemiringan Lereng Wilayah Kabupaten Sinjai

No.	Lereng	Luas	
		Persen (%)	Ha
1.	0-8	15,1	12.214
2.	8-15	31,0	25.524
3.	15-40	36,5	30.064
4.	> 40	17,4	14.194
Jumlah		<b>100</b>	<b>819,96</b>

Sumber: Badan Pusat Statistik Kabupaten Sinjai, 2017.

# PETA



UNIVERSITAS ISLAM NEGERI  
**ALAUDDIN**  
M A K A S S A R



## B. Gambaran Umum Wilayah Kecamatan Sinjai Utara

### 1. Letak Geografis dan Administrasi Wilayah

Kecamatan Sinjai utara adalah salah satu dari 9 kecamatan yang ada di Kabupaten Sinjai Kecamatan ini berbatasan dengan :

- a. Sebelah Utara berbatasan dengan Bone.
- b. Sebelah Timur berbatasan dengan Teluk Bone.
- c. Sebelah Selatan berbatasan dengan Kecamatan Sinjai Timur
- d. Sebelah Barat berbatasan dengan Kecamatan Bulipoddo.

Kecamatan Sinjai utara memiliki luas 29,57 km<sup>2</sup> atau 2957 Ha terdiri dari enam kelurahan yaitu Kelurahan Balangnipa, Kelurahan Bongki, Kelurahan Lappa, Kelurahan Lamatti Rilau, Kelurahan Biringere, Kelurahan Alewanuae. Dilihat dari luas wilayah perkelurahan Kelurahan Lamatti Rilau adalah kelurahan yang paling luas yaitu 7,02 Km<sup>2</sup> untuk lebih jelasnya dapat dilihat melalui tabel di bawah ini.

**Tabel 8.** Luas Daerah dan Pembagian Daerah Administrasi Kecamatan Sinjai Utara

No.	Kelurahan	Luas (km <sup>2</sup> )	Persentase (%)
1.	Alewanuae	5,35	18,092
2.	Biringere	6,27	21,203
3.	Lamatti Rilau	7,02	23,740
4.	Bongki	4,81	16,266
5.	Balangnipa	2,17	7,338
6.	Lappa	3,95	13,358
<b>Kecamatan Sinjai Utara</b>		<b>29,57</b>	<b>100</b>

Sumber: Badan Pusat Statistik Kabupaten Sinjai, 2017.

Adapun jarak dari dari setiap kelurahan kepusat kota adalah sebagai berikut :

**Tabel 9.** Luas Daerah dan jarak setiap Kelurahan ke Pusat Kota

Kelurahan	Luas (Km <sup>2</sup> )	Jarak Dari (Km)	
		Ibukota Kecamatan	Ibukota Kabupaten
Alewanuae	5,35	4.5	4
Biringere	6,27	1.5	1
Lamatti Rilau	7,02	5	5,5
Bongki	4,81	1	1
Balangnipa	2,17	0	0
Lappa	3,95	3	3
<b>Jumlah</b>	<b>29,57</b>	-	-

Sumber: Badan Pusat Statistik Kabupaten Sinjai, 2017.

# PETA



UNIVERSITAS ISLAM NEGERI  
**ALAUDDIN**  
M A K A S S A R

## 2. Kodisi Fisik Wilayah Kecamatan Sinjai Utara

### a. Topografi Wilayah

Wilayah Kecamatan Sinjai pada umumnya memiliki Topografi datar dengan ketinggian  $\pm 1 - \pm 120$  mdpl dan untuk lebih jelasnya kita dapat lihat pada tabel di bawah ini :

**Tabel 10.** Luas Daerah dan Ketinggian Tempat di Kecamatan Sinjai Utara Dirinci Berdasarkan Kelurahan

No.	Kelurahan	Luas (Km <sup>2</sup> )	Ketinggian Tempat (Mdpl)
1.	Alewanuae	5,35	$\pm 120$
2.	Biringere	6,27	$\pm 71$
3.	Lamatti Rilau	7,02	$\pm 126$
4.	Bongki	4,81	$\pm 71$
5.	Balangnipa	2,17	$\pm 8$
6.	Lappa	3,95	$\pm 1$
<b>Jumlah</b>		<b>29,57</b>	-

Sumber: Badan Pusat Statistik Kecamatan Sinjai Utara, 2017.

## C. Gambaran Umum Kelurahan Balangnipa

### 1. Letak Geografis dan Administrasi Wilayah

Secara administratif Kelurahan Balangnipa termasuk wilayah Kecamatan Sinjai Utara Kabupaten Sinjai. Kelurahan Balangnipa adalah kelurahan yang menjadi pusat Kota Kabupaten Sinjai atau yang biasa kita sebut Ibukota Kabupaten Sinjai. Nama Balangnipa memiliki nilai historis tersendiri di bandingkan kelurahan kelurahan yang lain tidak lepas dari sejarah kerajaan yang ada di Kabupaten Sinjai yaitu Kerajaan Tellu Limpo'e

yang merupakan gabungan dari tiga kerajaan yaitu kerajaan lamatti, Bulo-Bulo dan Tondong. Hal itu pulalah yang mendasari di banggunya sebuah benteng pada tahun 1557. Benteng ini dikenal dengan nama Benteng Balangnipa hal itulah yang menjadi cikal bakal kelurahan balangnipa.

Luas wilayah kelurahan balannipa adalah 2,17 KM<sup>2</sup> terbagi atas 5 lingkungan Lingkungan Ulu Salao I, Lingkungan Ulu Salo II, Lingkungan Tekolampe, Lingkungan Pasae, Lingkungan Tokinjong dengan batas batas wilayah, yaitu :

- a. Sebelah Utara : Sungai Tangka / Kabupaten Bone
- b. Sebelah Selatan : Kelurahan Biringgere
- c. Sebelah Barat : Kelurahan Bongki
- d. Sebelah Timur : Kelurahan Lappa

# PETA



UNIVERSITAS ISLAM NEGERI  
**ALAUDDIN**  
M A K A S S A R

## 2. Aspek kependudukan

### a. Jumlah Penduduk Berdasarkan Jenis Kelamin

Berdasarkan hasil registrasi penduduk di kelurahan Balangnipa tahun 2016, keseluruhan jumlah penduduk yang ada di kecamatan ini sebanyak 5513 jiwa. Berdasarkan jenis kelamin, jumlah penduduk laki-laki di kelurahan Balangnipa sebanyak 2857 jiwa dan perempuan 2656. Untuk lebih jelasnya dapat dilihat pada tabel 11.

**Tabel 11.** Jumlah Penduduk Berdasarkan Jenis Kelamin di Kelurahan Balangnipa.

No.	Lingkungan	Laki-laki (Jiwa)	Perempuan (Jiwa)	Jumlah (jiwa)
1.	Tekolampe	478	531	1.009
2.	Ulu Salo 1	640	511	1.151
3.	Ulu Salo 2	556	528	1.084
4.	Tokinjong	604	443	1.047
5.	Passae	579	643	1.222
<b>Jumlah</b>		<b>2.857</b>	<b>2.656</b>	<b>5.513</b>

Sumber: Monografi Kelurahan Balangnipa, 2017.

### b. Jumlah Penduduk Berdasarkan Usia

Jumlah penduduk berdasarkan usia di kelurahan Balangnipa dapat dilihat secara rinci pada tabel 12.

**Tabel 12.** Jumlah Penduduk Berdasarkan Usia di Kelurahan Balangnipa

No.	Usia	Jumlah
1.	0-15 Tahun	728
2.	16-65 Tahun	3.944
3.	66 Tahun Ke Atas	841
<b>Jumlah</b>		<b>5.513</b>

Sumber: Monografi Kelurahan Balangnipa, 2017.

### 3. Aspek Sarana dan Prasarana

Jumlah sarana dan prasarana yang terdapat di kelurahan Balangnipa secara rinci dapat dilihat pada tabel 13 berikut.

**Tabel 13.** Sarana dan Prasarana di Kelurahan Balangnipa

No.	Sarana dan Prasarana	Jumlah
1.	Kantor Kelurahan	1
2.	Puskesmas	1
3.	UKBM (Posyandu)	4
4.	Perpustakaan	1
5.	Gedung Sekolah PAUD	5
6.	Gedung Sekolah TK	5
7.	Gedung Sekolah SD	9
8.	Gedung Sekolah SMP	2
9.	Gedung Sekolah SMA/Sederajat	4
10.	Perguruan Tinggi	1
11.	Masjid	12
12.	Mushallah	6
13.	Gereja	-
14.	Pura	-
15.	Wihara	-
16.	Klenteng	-
17.	Gedung Olahraga	6
18.	Gedung Kesenian/ Budaya	1
19.	Balai Pertemuan	2
<b>Jumlah</b>		<b>60</b>

Sumber: Monografi Kelurahan Balangnipa, 2017.

#### D. Karakteristik Responden Penelitian

Sebagai bagian penting dalam penelitian ini, maka keterlibatan masyarakat sebagai responden sangat dibutuhkan dalam memperoleh informasi atau data yang diperlukan. Jumlah responden yang diteliti dalam penelitian ini adalah 100 KK yang diambil dari tiap Lingkungan di Kelurahan Balangnipa Kecamatan Sinjai Utara Kabupaten Sinjai.



## 1. Tingkat Pendidikan

Secara umum penduduk yang menjadi responden dalam penelitian ini memiliki tingkat pendidikan relative bervariasi, jenjang pendidikan mulai dari tamat SD, tamat SD, tamat SMA, hingga tamat Perguruan Tinggi.

Untuk lebih jelasnya karakteristik responden berdasarkan tingkat pendidikan dapat dilihat pada tabel 14.

**Tabel 14.** Karakteristik Responden Berdasarkan Tingkat Pendidikan di Kelurahan Balangnipa.

No.	Tingkat Pendidikan	Frekuensi	Persentase (%)
1.	Tamat SD	8	8
2.	Tamat SMP	7	7
3.	Tamat SMA	46	46
4.	Tamat Perguruan Tinggi	39	39
<b>Jumlah</b>		<b>100</b>	<b>100</b>

Sumber: Analisis Data Primer, 2017.

Berdasarkan tabel 14 diatas, dapat dilihat bahwa dari 100 responden yang ada, frekuensi tingkat pendidikan responden yang paling tinggi adalah tamat SMA sebanyak 46 orang (46%), kemudian tamat Perguruan Tinggi sebanyak 39 orang (39%), tamat SMP sebanyak 7 orang (7%), SD 5 orang (5%), dan frekuensi terkecil yaitu tamat SD sebanyak 3 orang (3%).

Walaupun masih terdapat responden yang memiliki tingkat pendidikan yang tergolong rendah, namun dari segi pengalaman diharapkan mampu memberikan informasi secara objektif.

## 2. Tingkat Pendapatan

Secara umum responden dalam penelitian ini memiliki tingkat pendapatan relative bervariasi. Mengacu pada UMR (Upah Minimum Regional) Kabupaten Sinjai tahun 2017, UMR masyarakat sebesar Rp.2.500.000,-.

Untuk lebih jelasnya, karakteristik responden berdasarkan tingkat pendapatan responden dapat dilihat pada tabel 15 berikut ini.

**Tabel 15.** Karakteristik Responden Berdasarkan Tingkat Pendapatan di Kelurahan Balangnipa.

No.	Tingkat Pendapatan	Frekuensi	Persentase (%)
1.	$\leq$ Rp. 2.500.000,-	25	25
2.	Rp. 2.500.000,-	45	45
3.	$\geq$ Rp. 2.500.000,-	30	30
<b>Jumlah</b>		<b>100</b>	<b>100</b>

Sumber: Analisis Data Primer, 2017

Berdasarkan tabel 15 diatas, dapat dilihat bahwa dari 100 responden yang ada terdapat 45 orang (45%) responden yang memiliki pendapatan berkisar antara Rp. 2.500.000,-, sedangkan responden yang memiliki pendapatan  $\leq$  Rp. 2.500.000,- dan  $\geq$  Rp. 2.500.000,- adalah masing-masing sebanyak 25 orang (25%) dan 30 orang (30%).

### 3. Status Tempat Tinggal

Status kepemilikan tempat tinggal pada responden dalam penelitian ini tidak seluruhnya rumah yang ditempati merupakan milik dari penghuninya, karena bisa saja rumah yang ditempati tersebut dan kepadanya diberikan hak pakai atau hak guna bangunan (sewa/kontrak).

Berdasarkan hasil penelitian ditemui beberapa realitas yang terjadi dalam lingkungan sosial masyarakat seperti terdapat lebih dari satu kepala keluarga (KK) yang menempati satu bangunan rumah/tempat tinggal. Hal ini dapat saja terjadi karena adanya faktor sosial kekeluargaan yang memberi ruang terhadap kepentingan tempat tinggal para keluarganya. Untuk lebih jelas mengenai status kepemilikan tempat tinggal responden dapat dilihat pada tabel 16 berikut ini.

**Tabel 16.** Karakteristik Responden Berdasarkan Status Tempat Tinggal di Kelurahan Balangnipa.

No.	Status Tempat Tinggal	Frekuensi	Persentase (%)
1.	Milik Sendiri	90	90
2.	Sewa atau Kontrak	10	10
3.	Tanah Milik Negara	-	-
<b>Jumlah</b>		<b>100</b>	<b>100</b>

Sumber: Analisis Data Primer, 2017.

Berdasarkan tabel 16 di atas, dapat diketahui bahwa jumlah responden dengan status tempat tinggal milik sendiri adalah 90 (90%), responden yang masih bertempat tinggal sewa atau kontrak adalah 10 responden (10%).

#### 4. Usia

Adapun masyarakat menurut umur produktif yang diperoleh dari lokasi penelitian yaitu antara <20 tahun, 20-35 tahun, 35> dapat kita lihat dalam tabel 17 berikut ini.

**Tabel 17.** Karakteristik Responden Berdasarkan Usia di Kelurahan Balangnipa

No.	Status Tempat Tinggal	Frekuensi	Persentase (%)
1.	<20 Tahun	14	14
2.	20-35 Tahun	36	36
3.	35>	50	50
<b>Jumlah</b>		<b>100</b>	<b>100</b>

Sumber: Analisis Data Primer, 2017.

Berdasarkan tabel 17 di atas menunjukkan bahwa umur produktif masyarakat yaitu antara 35> tahun sebanyak 50 orang (50%), umur 20-35 tahun sebanyak 36 orang (36%), dan <20 tahun sebanyak 14 orang (15%).

#### 5. Jenis Kelamin

Karakteristik responden penelitian berdasarkan jenis kelamin secara rinci dapat dilihat pada tabel 18 berikut ini.

**Tabel 18.** Karakteristik Responden Berdasarkan Jenis Kelamin di Kelurahan Balangnipa.

No.	Jenis Kelamin	Frekuensi	Persentase (%)
1.	Laki-Laki	73	73
2.	Perempuan	27	27
<b>Jumlah</b>		<b>100</b>	<b>100</b>

Sumber: Analisis Data Primer, 2017.

Berdasarkan tabel 18 di atas menunjukkan bahwa jumlah responden laki-laki sebanyak 73 orang (73%), dan perempuan sebanyak 27 orang (27%).

## 6. Pekerjaan

Karakteristik responden penelitian berdasarkan jenis kelamin secara rinci dapat dilihat pada tabel 19 berikut ini.

**Tabel 19.** Karakteristik Responden Berdasarkan Jenis Pekerjaan di Kelurahan Balangnipa.

No.	Jenis Pekerjaan	Frekuensi	Persentase (%)
1.	PNS	18	18
2.	ABRI	6	6
3.	Pegawai Swasta	9	9
4.	Pedagang/ Wiraswasta	16	16
5.	Tani	13	13
6.	Pertukangan	4	4
7.	Buruh Tani	5	5
8.	Pensiunan	3	3
9.	Nelayan	12	12
10.	Jasa	14	14
<b>Jumlah</b>		<b>100</b>	<b>100</b>

Sumber: Analisis Data Primer, 2017.

Berdasarkan tabel 19 diatas, dapat dilihat bahwa dari 100 responden yang ada, jenis responden yang frekuensi paling banyak adalah PNS sebanyak 18 orang (18%), dan frekuensi terkecil yaitu pertukangan sebanyak 4 orang (4%).

## 7. Lama Tinggal

Adapun karakteristik masyarakat berdasarkan lama tinggal yang diperoleh dari lokasi penelitian yaitu antara <5 tahun, 5-20 tahun, 20 Tahun> dapat kita lihat dalam tabel 20 berikut ini.

**Tabel 20.** Karakteristik Responden Berdasarkan Lama Tinggal di Kelurahan Balangnipa

No.	Status Tempat Tinggal	Frekuensi	Persentase (%)
1.	<5 Tahun	10	10
2.	5-20 Tahun	57	57
3.	20 Tahun>	33	33
<b>Jumlah</b>		<b>100</b>	<b>100</b>

Sumber: Analisis Data Primer, 2017.

Berdasarkan tabel 4.16 di atas menunjukkan bahwa lama tinggal masyarakat di Kelurahan Balangnipa, yaitu antara 20> tahun sebanyak 33 orang (33%), umur 5-20 tahun sebanyak 57 orang (57%), dan <5 tahun sebanyak 10 orang (10%).

## E. Hasil Penelitian

### 1. Sarana Lingkungan Permukiman di Kelurahan Balangnipa

**Tabel 21.** Sarana Lingkungan Permukiman

No.	Sarana	Nama Sarana	Ketersediaan	Kondisi
1.	Pemerintahan dan Pelayanan Umum	a. Kantor Kelurahan.	1 Buah	Baik
		b. Balai Pertemuan Umum	2 Buah	Baik
2.	Kesehatan	a. Puskesmas	1 Buah	Baik

		b. UKMB (Posyandu)	4 Buah	2 Baik 2 Kurang Baik
3.	Pendidikan	a. Perpustakaan	1 Buah	Baik
		b. Gedung PAUD	5 Buah	3 Baik
		c. Gedung TK	5 Buah	2 Kurang baik
		d. Gedung SD	9 Buah	4 Baik
		e. Gedung SMP	2 Buah	1 Kurang Baik
		f. Gedung SMA/Sederajat	4 Buah	Baik
		g. Gedung Perguruan Tinggi	1 Buah	Baik
4.	Peribadatan	a. Masjid	12 Buah	11 Baik
		b. Mushola	6 Buah	1 Kurang Baik
5.	Olahraga	a. Lapangan Sepak Bola	1 Buah	Baik
		b. Lapangan Bulu Tangkis	1 Buah	Kurang baik
		c. Lapangan Futsal	2 Buah	Baik
		d. Lapangan Volly	1 Buah	Baik
		e. Lapangan Basket	1 Buah	Baik
		f. Kesenian/Budaya	1 Buah	Baik

Sumber: Hasil Analisis Data, 2017.

Berdasarkan tabel di atas, dapat disimpulkan bahwa Dari 60 sarana yang tersedia yang terbagi atas 5 jenis sarana, sebanyak 85% (51 sarana)

dalam kondisi baik dan sebanyak 15% (9 Sarana) dalam kondisi kurang baik serta di dukung oleh persepsi pengguna 65% pengguna menyatakan kondisi sudah baik. Hal ini dipengaruhi oleh karakteristik pengguna yang memiliki mobilitas tinggi karena bekerja dan tidak sedikit pengguna yang memiliki karakteristik pendidikan yang rendah dan usia >35tahun, lama tinggal sehingga karakteristik pengguna dengan kriteria tersebut kurang memahami fungsi dan tidak dapat memanfaatkan sarana lingkungan permukiman yang tersedia di kelurahan Balangnipa dengan baik.

Islam mengajarkan perlunya ketersediaan sarana dan prasarana pada setiap bidang usaha yang dikembangkan, sehingga manusia dituntut untuk berpartisipasi termasuk dalam pembangunan sarana lingkungan permukiman untuk menciptakan lingkungan permukiman yang kondusif.

## 2. Partisipasi Masyarakat dalam Pembangunan Sarana Lingkungan Permukiman di Kelurahan Balangnipa Kecamatan Sinjai Utara

**Tabel 22.** Jumlah Masyarakat yang Berpartisipasi dalam Pembangunan Sarana Lingkungan Permukiman di Kelurahan Balangnipa.

No.	Sarana Lingkungan Permukiman	Jumlah Masyarakat Yang Berpartisipasi	Keterangan
1.	Balai Pertemuan Umum	32 Orang	Renovasi
2.	UKMB (Posyandu)	27 Orang	Renovasi
3.	Mesjid	40 Orang	Pembangunan dan Renovasi



4.	Mushollah	37 Orang	Pembangunan
5.	Lapangan Sepak Bola	45 Orang	Pemeliharaan
6.	Lapangan Bulu Tangkis	35 Orang	Pemeliharaan
7.	Lapangan Futsal	50 Orang	Pemeliharaan
8.	Lapangan Volly	36 Orang	Pemeliharaan

Sumber : Data Kantor Kelurahan Balangnipa, 2016.

Berdasarkan tabel di atas, ada beberapa pelaksanaan proyek sarana lingkungan permukiman yang dilaksanakan oleh pemerintah Kelurahan Balangnipa. Dimana proyek yang telah di laksanakan tersebut tidak langsung diputuskan secara sepihak saja oleh tim pelaksana kegiatannya ataupun oleh pemerintah kelurahan setempat melainkan dengan melakukan penggalian gagasan yang mendalam dengan melibatkan masyarakat secara keseluruhan agar semua kebutuhan masyarakat dapat tertampung semua, seperti yang telah dikemukakan oleh Karyati Djusmin, S.E. selaku Kepala Seksi Pemberdayaan Masyarakat Kelurahan Balangnipa bahwa:

*“....dalam penggalian usulan, digali dari setiap lingkungan, apakah di satu lingkungan itu dilakukan hanya sekali ataukah lebih dari sekali dengan titik lokasi yang berbeda, bergantung dari kondisi geografis lingkungan ini supaya semua kebutuhan masyarakat yang mendesak dapat tercover”* (Wawancara , 5 Juli 2017).

Munculnya pembahasan proyek pembangunan sarana lingkungan permukiman dari pemerintah Kelurahan Balangnipa dalam skripsi ini dikarenakan oleh proyek pembangunan yang dikontrol oleh pemerintah

kelurahan melalui mekanisme penggalan gagasan Musyawarah Perencanaan Pembangunan (MUSRENBANG) ternyata belum berjalan sesuai dengan yang telah dikonsepsikan dan masih terdapat banyak celah terutama dalam hal pelaksanaan proyeknya sehingga terasa sulit untuk menghadirkan partisipasi masyarakat di dalamnya.

Menurut kepala Kelurahan Balangnipa, bentuk-bentuk partisipasi yang dilakukan oleh masyarakat berupa pikiran atau ide, tenaga, dan uang.

*“...pelaksanaan program/proyek pembangunann, melibatkan masyarakat, mulai dari mengumpulkan masyarakat dan membicarakan bersama mengenai program/proyek yang akan dilaksanakan,sehingga masyarakat betul-betul berpartisipasi, mulai dari pikiran/ide, tenaga,, barang kalau dibutuhkan, bahkan uang sekalipun”* (Wawancara, 5 Juli 2017).

#### **a. Partisipasi Pikiran/Ide**

Mengajak masyarakat untuk terlibat dalam proyek pembangunan sarana lingkungan permukiman bukanlah hal mudah. Hal ini karena, masyarakat selalu beranggapan bahwa proyek-proyek yang dilakukan oleh pemerintah merupakan proyek yang pada dasarnya mempunyai anggaran yang cukup untuk melaksanakan proyek-proyek tersebut. Olehnya itu, setiap orang yang terlibat dalam pekerjaan proyek-proyek itu harus mendapat upah. Hal ini wajar karena unsur partisipasi menurut Keith Davis salah satunya adalah keterlibatan mental dan perasaan, lebih dari pada semata-mata atau hanya keterlibatan secara jasmaniah. Pada

awalnya, masyarakat kelurahan Balangnipa cenderung tidak mau berpartisipasi. Namun setelah mendapat pengarahan dari kepala kelurahan beserta aparatnya, juga tokoh-tokoh maka masyarakat mulai memahami dan sadar. Partisipasi masyarakat dimaksud merupakan wujud kerjasama antara pemerintah kelurahan dengan warganya.

#### **b. Partisipasi Tenaga**

Selain partisipasi dalam bentuk pemikiran, tenaga merupakan salah satu bentuk partisipasi dari masyarakat kelurahan yang sangat potensial diarahkan dalam proses pembangunan kelurahan, khususnya dalam pengerjaan proyek-proyek fisik, berbagai pekerjaan dilakukan atas dasar gotong-rotong atau swadaya. Dengan dana yang terbatas, mereka mampu dan berhasil menyelesaikan pekerjaan-pekerjaan fisik, misalnya rumah ibadah, balai kelurahan, bahkan sekolah dan lain sebagainya. Kenyataan seperti ini menunjukkan bahwa mengarahkan masyarakat desa untuk berpartisipasi dalam pembangunan desanya tidak semata-mata tergantung pada aspek anggaran.

#### **c. Partisipasi Barang**

Barang yang dimaksudkan dalam skripsi ini adalah barang-barang yang dimiliki oleh warga yang secara sukarela disumbangkan kepada desa dalam rangka pelaksanaan proyek-proyek pembangunan sarana

lingkungan permukiman. Dalam pertemuan di kelurahan, oleh Kepala Kelurahan Balangnipa menyampaikan secara transparan jumlah dana. Beliau menyampaikan bahwa untuk pembangunan sarana yang memadai, tentunya dana tersebut belumlah cukup. Olehnya itu, diharapkan kesediaan warga untuk dapat menyumbangkan bahan-bahan tertentu yang dibutuhkan dalam rangka pembangunan, renovasi dan pemeliharaan sarana lingkungan permukiman tersebut. Himbauan ini ternyata mendapat sambutan positif dari beberapa warga dan tokoh masyarakat. Sambutan positif dimaksud adalah pemberian secara sukarela beberapa bahan (semen, pasir dan lain-lain), beberapa makanan yang bisa di konsumsi bagi masyarakat yang turut terlibat dalam pengerjaan proyek.

#### **d. Partisipasi Uang**

Proyek pembangunan sarana lingkungan permukiman di kelurahan Balangnipa memiliki anggaran dana yang cukup yang dikelola dengan baik oleh Tim Pelaksana Keegiatannya dan juga berkat bantuan atau dalam artian partisipasi masyarakat dalam bentuk sumbangsi tenaga dan keahlian yang jika menggunakan pekerja sewa akan memakan biaya. Namun, ada beberapa warga yang tidak bisa memberikan sumbangsinya melalui pikiran dan tenaganya cenderung lebih memilih untuk berpartisipasi dalam bentuk uang. Biasanya, masyarakat seperti ini terkendala dalam hal waktu untuk berpartisipasi karena pertimbangan

pekerjaan yang mereka geluti yang tidak memberikan cukup waktu untuk ikut berpartisipasi dalam bentuk tenaga.

Sesuai dengan penjelasan Lurah Balangnipa Muh. Azharuddin Al Anshary S. STP., yang mengatakan :

*“...kebanyakan apabila di tinjau dari partisipasi masyarakat dalam bentuk uang, kebanyakan dari masyarakat yang berpenghasilan lebih, atau dikatakan orang berada. Jika orang-orang berpenghasilan rendah, lebih memilih menyumbangkan tenaga mereka guna pembangunan....”*  
(Wawancara, 5 Juli 2017).

Beberapa hal yang menjadi parameter partisipasi masyarakat dalam pembangunan sarana lingkungan permukiman pada penelitian ini antara lain kesadaran dan kesediaan serta keterlibatan masyarakat.

Sementara itu berdasarkan rumusan masalah penelitian untuk mengetahui faktor-faktor yang mempengaruhi rendahnya partisipasi masyarakat dalam pembangunan sarana permukiman yaitu dengan melakukan pengklasifikasian bentuk keikutsertaan masyarakat dengan melakukan pengukuran terhadap tingkat partisipasi masyarakat yang diberikan berupa (1) uang, tenaga dan ide; (2) uang dan tenaga atau tenaga dan ide; (3) hanya uang, hanya tenaga dan hanya ide/pemikiran saja. Untuk lebih jelasnya dapat dilihat pada tabel 23.

**Tabel 23.** Bentuk Partisipasi Masyarakat dalam Pembangunan Sarana Lingkungan Permukiman di Kelurahan Balangnipa Kecamatan Sinjai Utara Kabupaten Sinjai.

No.	Tingkat Peran Serta	Bentuk Partisipasi	Frekuensi (F)	Persentase (%)
1.	Tinggi	Uang, tenaga, barang dan pikiran/ide	19	19
2.	Sedang	Uang, tenaga, barang, atau pikiran/ide	44	44
3.	Rendah	Hanya uang, hanya tenaga, hanya barang dan hanya pikiran/ide	37	37
<b>Jumlah</b>			<b>100</b>	<b>100</b>

Sumber: Analisis Data Primer, 2017.

Dari tabel 23 di atas, digambarkan bahwa bentuk sumbangan masyarakat berupa uang dan tenaga atau tenaga dan ide masih menjadi pilihan utama masyarakat dengan jumlah responden 44 orang (44%), dan hanya ide/pemikiran saja sebanyak 37 orang (37%) dan dalam bentuk uang, tenaga dan ide jumlah responden 19 orang (19%).

### **3. Analisis Faktor-Faktor yang Mempengaruhi Rendahnya Partisipasi Masyarakat dalam Pembangunan Sarana Lingkungan Permukiman di Kelurahan Balangnipa**

Analisis mengenai faktor-faktor yang mempengaruhi rendahnya partisipasi masyarakat dalam pembangunan sarana lingkungan permukiman di

kelurahan Balangnipa dilakukan dengan metode pendekatan terhadap jenis kelamin, usia, tingkat pendidikan, jenis pekerjaan, tingkat penghasilan dan lama tinggal.

Faktor-faktor yang dimaksud tersebut dikelompokkan dalam 2 (dua) variabel, yaitu variabel bebas dan terikat. Variabel bebas dalam penelitian ini terdiri dari Usia ( $X_1$ ), Jenis Kelamin ( $X_2$ ), Tingkat Pendidikan ( $X_3$ ), Jenis Pekerjaan ( $X_4$ ), Tingkat Penghasilan ( $X_5$ ), dan Lama Tinggal ( $X_6$ ) sedangkan variabel terikatnya adalah Partisipasi Masyarakat (Y) dalam pembangunan sarana lingkungan permukiman di Kelurahan Balangnipa.

**a. Analisis Pengaruh antara Usia ( $X_1$ ) dengan Partisipasi Masyarakat (Y) dalam Pembangunan Sarana Lingkungan Permukiman di Kelurahan Balangnipa**

Pengaruh antara usia ( $X_1$ ) dengan partisipasi masyarakat (Y) dalam pembangunan sarana lingkungan permukiman di Kelurahan Balangnipa dapat dilihat pada tabel berikut.

**Tabel 24.** Pengaruh antara Usia ( $X_1$ ) dengan Partisipasi Masyarakat (Y) dalam Pembangunan Sarana Lingkungan Permukiman di Kelurahan Balangnipa

Partisipasi Masyarakat	Tingkat Usia			Jumlah	
	>20 Tahun	20-35 Tahun	35> Tahun	F	(%)
Tinggi	5	9	17	31	31
Sedang	6	14	20	40	40
Rendah	3	13	13	29	29

<b>Jumlah</b>	<b>14</b>	<b>36</b>	<b>50</b>	<b>100</b>	<b>100</b>
---------------	-----------	-----------	-----------	------------	------------

Sumber: Analisis Data Primer, 2017

Berdasarkan Tabel 24 di atas, hasil analisis dengan menggunakan rumus Chi Kuadrat diperoleh  $X^2_{Hitung} = 1,76$  dan  $X^2_{Tabel} = 9,49$ . Dengan demikian  $X^2_{Hitung} = 1,76 < X^2_{Tabel} = 9,49$  pada taraf signifikan 95% ( $\alpha=0,05$ ) dan  $Db=4$ . Hal ini berarti bahwa ada pengaruh yang positif dan signifikan antara usia dengan rendahnya partisipasi masyarakat dalam pembangunan sarana lingkungan permukiman di Kelurahan Balangnipa. Untuk perhitungan lengkapnya dapat dilihat pada lampiran 1.

**b. Analisis Pengaruh antara Jenis Kelamin ( $X_2$ ) dengan Partisipasi Masyarakat (Y) dalam Pembangunan Sarana Lingkungan Permukiman di Kelurahan Balangnipa**

Pengaruh antara jenis kelamin ( $X_2$ ) dengan partisipasi masyarakat (Y) dalam pembangunan sarana lingkungan permukiman di Kelurahan Balangnipa dapat dilihat pada tabel 25 berikut.



**Tabel 25.** Pengaruh antara Jenis Kelamin ( $X_2$ ) dengan Partisipasi Masyarakat (Y) dalam Pembangunan Sarana Lingkungan Permukiman di Kelurahan Balangnipa

Partisipasi Masyarakat	Jenis Kelamin		Jumlah	
	Laki-laki	Perempuan	F	%
Tinggi	32	3	35	35
Sedang	25	8	33	33
Rendah	16	16	32	32
<b>Jumlah</b>	<b>73</b>	<b>27</b>	<b>100</b>	<b>100</b>

Sumber: Analisis Data Primer, 2017.

Berdasarkan tabel 25 di atas, hasil analisis dengan menggunakan rumus Chi Kuadrat diperoleh  $X^2_{Hitung} = 14,75$  dan  $X^2_{Tabel} = 5,99$ . Dengan demikian  $X^2_{Hitung} = 14,75 > X^2_{Tabel} = 5,99$  pada taraf signifikan 95% ( $\alpha=0,05$ ) dan  $Db= 2$ . Hal ini berarti bahwa tidak ada pengaruh yang positif dan signifikan antara jenis kelamin dengan rendahnya partisipasi masyarakat dalam pembangunan sarana lingkungan permukiman di Kelurahan Balangnipa. Untuk perhitungan lengkapnya dapat dilihat pada lampiran 1.

**c. Analisis Pengaruh antara Tingkat Pendidikan ( $X_3$ ) dengan Partisipasi Masyarakat (Y) dalam Pembangunan Sarana Lingkungan Permukiman di Kelurahan Balangnipa**

Pengaruh antara tingkat pendidikan ( $X_3$ ) dengan partisipasi masyarakat (Y) dalam pembangunan sarana lingkungan permukiman di Kelurahan Balangnipa dapat dilihat pada tabel berikut.

**Tabel 26.** Pengaruh antara Tingkat Pendidikan ( $X_3$ ) dengan Partisipasi Masyarakat (Y) dalam Pembangunan Sarana Lingkungan Permukiman di Kelurahan Balangnipa

Partisipasi Masyarakat	Tingkat Pendidikan				Jumlah	
	Tamat SD	Tamat SMP	Tamat SMA	Tamat Perguruan Tinggi	F	%
Tinggi	0	2	12	21	35	35
Sedang	3	1	21	12	37	27
Rendah	5	4	13	6	28	28
<b>Jumlah</b>	<b>8</b>	<b>7</b>	<b>46</b>	<b>39</b>	<b>100</b>	<b>100</b>

Sumber: Analisis Data Primer, 2017.

Berdasarkan Tabel 26 di atas, hasil analisis dengan menggunakan rumus Chi Kuadrat diperoleh  $X^2_{Hitung} = 17,94$  dan  $X^2_{Tabel} = 15,51$ . Dengan demikian  $X^2_{Hitung} = 17,94 > X^2_{Tabel} = 15,51$  pada taraf signifikan 95% ( $\alpha=0,05$ ) dan  $Db= 6$ . Hal ini berarti bahwa tidak ada pengaruh yang positif dan signifikan antara tingkat pendidikan dengan rendahnya partisipasi masyarakat dalam pembangunan sarana lingkungan permukiman di

Kelurahan Balangnipa. Untuk perhitungan lengkapnya dapat dilihat pada lampiran 1.

**d. Analisis Pengaruh Antara Jenis Pekerjaan ( $X_4$ ) dengan Partisipasi Masyarakat (Y) dalam Pembangunan Sarana Lingkungan Permukiman di Kelurahan Balangnipa**

Pengaruh antara jenis pekerjaan ( $X_4$ ) dengan partisipasi masyarakat (Y) dalam pembangunan sarana lingkungan permukiman di Kelurahan Balangnipa dapat dilihat pada tabel berikut.

**Tabel 27.** Pengaruh antara Jenis Pekerjaan ( $X_4$ ) dengan Partisipasi Masyarakat (Y) dalam Pembangunan Sarana Lingkungan Permukiman di Kelurahan Balangnipa

Jenis Pekerjaan	Partisipasi Masyarakat			Jumlah
	Tinggi	Sedang	Rendah	
PNS	2	6	10	18
ABRI	1	3	2	6
Pegawai Swasta	2	2	5	9
Pedagang/Wiraswasta	3	5	8	16
Tani	5	6	2	13
Pertukangan	2	1	1	4
Buruh Tani	2	2	1	5
Pensiunan	0	2	1	3
Nelayan	4	5	3	12
Jasa	4	3	7	14
<b>Frekuensi</b>	<b>25</b>	<b>35</b>	<b>40</b>	<b>100</b>
<b>(%)</b>	<b>25</b>	<b>35</b>	<b>40</b>	<b>100</b>

Sumber: Analisis Data Primer, 2017

Berdasarkan tabel 27 di atas, hasil analisis dengan menggunakan rumus Chi Kuadrat diperoleh  $X^2_{Hitung} = 14,48$  dan  $X^2_{Tabel} = 28,86$ . Dengan demikian  $X^2_{Hitung} = 14,48 < X^2_{Tabel} = 28,86$  pada taraf signifikan 95% ( $\alpha=0,05$ ) dan  $Db = 18$ . Hal ini berarti bahwa ada pengaruh yang positif dan signifikan antara jenis pekerjaan dengan rendahnya partisipasi masyarakat dalam pembangunan sarana lingkungan permukiman di Kelurahan Balangnipa. Untuk perhitungan lengkapnya dapat dilihat pada lampiran 1.

**e. Analisis Pengaruh antara Tingkat Penghasilan ( $X_5$ ) dengan Partisipasi Masyarakat dalam Pembangunan Sarana Lingkungan Permukiman di Kelurahan Balangnipa**

Pengaruh antara tingkat penghasilan ( $X_5$ ) dengan partisipasi masyarakat (Y) dalam pembangunan sarana lingkungan permukiman di kelurahan Balangnipa dapat dilihat pada tabel berikut.

**Tabel 28.** Pengaruh antara Tingkat Penghasilan ( $X_5$ ) dengan Partisipasi Masyarakat (Y) dalam Pembangunan Sarana Lingkungan Permukiman di Kelurahan Balangnipa.

Partisipasi Masyarakat	Tingkat Penghasilan			Jumlah	
	$\leq$ Rp. 2.500.000,-	Rp. 2.500.000,-	$\geq$ Rp. 2.500.000,-	F	%
Tinggi	5	17	14	36	36
Sedang	7	18	10	35	35
Rendah	13	10	6	29	29
<b>Jumlah</b>	<b>25</b>	<b>45</b>	<b>30</b>	<b>100</b>	<b>100</b>

Sumber: Analisis Data Primer, 2017.

Berdasarkan tabel 28 di atas, hasil analisis dengan menggunakan rumus Chi Kuadrat diperoleh  $X^2_{Hitung} = 9,57$  dan  $X^2_{Tabel} = 9,49$ . Dengan demikian  $X^2_{Hitung} = 9,57 > X^2_{Tabel} = 9,49$  pada taraf signifikan 95% ( $\alpha=0,05$ ) dan  $Db = 4$ . Hal ini berarti bahwa tidak ada pengaruh yang positif dan signifikan antara tingkat penghasilan dengan rendahnya partisipasi masyarakat dalam pembangunan sarana lingkungan permukiman di Kelurahan Balangnipa. Untuk perhitungan lengkapnya dapat dilihat pada lampiran 1.

**f. Analisis Pengaruh antara Lama Tinggal ( $X_6$ ) dan Partisipasi Masyarakat (Y) dalam Pembangunan Sarana Lingkungan Permukiman di Kelurahan Balangnipa**

Pengaruh antara lama tinggal ( $X_6$ ) dengan partisipasi masyarakat (Y) dalam pembangunan sarana lingkungan permukiman di Kelurahan Balangnipa dapat dilihat pada tabel berikut.

**Tabel 29.** Pengaruh antara Lama Tinggal ( $X_6$ ) dengan Partisipasi Masyarakat (Y) dalam Pembangunan Sarana Lingkungan Permukiman di Kelurahan Balangnipa.

Partisipasi Masyarakat	Lama Tinggal			Jumlah	
	< 5 Tahun	5-20 Tahun	>20 Tahun	F	%
Tinggi	1	26	10	37	37
Sedang	3	19	5	27	27
Rendah	6	12	18	36	36

<b>Jumlah</b>	<b>10</b>	<b>57</b>	<b>33</b>	<b>100</b>	<b>100</b>
---------------	-----------	-----------	-----------	------------	------------

Sumber: Analisis Data Primer, 2017.

Berdasarkan tabel 29 di atas, hasil analisis dengan menggunakan rumus Chi Kuadrat diperoleh  $X^2_{Hitung} = 14,40$  dan  $X^2_{Tabel} = 9,49$ . Dengan demikian  $X^2_{Hitung} = 46,96 > X^2_{Tabel} = 9,49$  pada taraf signifikan 95% ( $\alpha=0,05$ ) dan  $Db= 4$ . Hal ini berarti bahwa tidak ada pengaruh yang positif dan signifikan antara lama tinggal dengan rendahnya partisipasi masyarakat dalam pembangunan sarana lingkungan permukiman di Kelurahan Balangnipa. Untuk perhitungan lengkapnya dapat dilihat pada lampiran 1.

#### **4. Rekapitulasi Variabel yang Berpengaruh pada Partisipasi Masyarakat dalam Pembangunan Sarana Lingkungan Permukiman di Kelurahan Balangnipa**

Rendahya partisipasi masyarakat dalam pembangunan sarana lingkungan permukiman menjadi hal yang perlu diperhatikan baik oleh masyarakat itu sendiri maupun pemerintah daerah dan pemerintah setempat. Partisipasi masyarakat itu sangat bergantung pada situasi dan kondisi yang berada karena keadaan alam, kemampuan berpikir dan budaya hidupnya. Keterlibatannya juga dipengaruhi oleh banyak faktor seperti faktor usia, jenis kelamin, tingkat pendidikan, jenis pekerjaan, tingkat penghasilan dan lama tinggal.

Berdasarkan hasil analisis dengan uji Chi-Kuadrat untuk rumusan masalah pertama tentang faktor apa yang mempengaruhi rendahnya partisipasi masyarakat dalam pembangunan sarana lingkungan permukiman di Kelurahan Balangnipa Kecamatan Sinjai Utara Kabupaten Sinjai diketahui bahwa faktor yang mempengaruhi rendahnya partisipasi masyarakat adalah **Usia dan Jenis Pekerjaan**. Nilai Chi-Kuadrat ( $X^2_{Hitung}$ ) pada tingkat usia sebesar 1,76 atau lebih besar dari  $X^2_{Tabel}$  sebesar 9,49 dengan taraf signifikan 95% ( $\alpha=0,05$ ) dan  $Db=4$ . Hal ini berarti bahwa **ada pengaruh yang signifikan antara usia dengan rendahnya partisipasi masyarakat dalam pembangunan sarana lingkungan permukiman di Kelurahan Balangnipa.**

Nilai Chi-Kuadrat ( $X^2_{Hitung}$ ) pada jenis pekerjaan sebesar 14,48 atau lebih besar dari  $X^2_{Tabel}$  sebesar 28,86 dengan taraf signifikan 95% ( $\alpha=0,05$ ) dan  $Db=18$ . Hal ini berarti bahwa **ada pengaruh yang signifikan antara jenis pekerjaan dengan rendahnya partisipasi masyarakat dalam pembangunan sarana lingkungan permukiman di Kelurahan Balangnipa.** Untuk lebih jelasnya dapat dilihat pada tabel 30 berikut ini.

**Tabel 30.** Rekapitulasi Nilai Chi-Kuadrat Pada Setiap Variabel

No.	Variabel	$X^2_{Hitung}$	$X^2_{Tabel}$	Keterangan	Nilai Hubungan Kontigensi (C)
1.	Usia	1,76	9,49	Ada pengaruh yang signifikan	0,01
2.	Jenis	14,75	5,99	Tidak ada	0,03

	Kelamin			pengaruh yang signifikan	
3.	Tingkat Pendidikan	17,49	15,51	Tidak ada pengaruh yang signifikan	0,04
4.	Jenis Pekerjaan	14,48	28,86	<b>Ada pengaruh yang signifikan</b>	0,03
5.	Tingkat Penghasilan	9,57	9,49	Tidak ada pengaruh yang signifikan	0,03
6.	Lama Tinggal	14,40	9,49	Tidak ada pengaruh yang signifikan	0,03

Sumber: Analisis Data Primer, 2017.

Selanjutnya dari hasil koefisien kontigensi (C) setelah adanya hasil uji kalkulasi pada rumus Chi-Kuadrat maka didapatkan nilai indeks kuatnya hubungan (IKH) yaitu 0,01 dan 0,04. Berdasarkan nilai indeks kuatnya hubungan maka dijelaskan bahwa antara variabel usia dan jenis pekerjaan dengan partisipasi masyarakat dalam pembangunan sarana lingkungan permukiman di Kelurahan Balangnipa memiliki hubungan lemah.

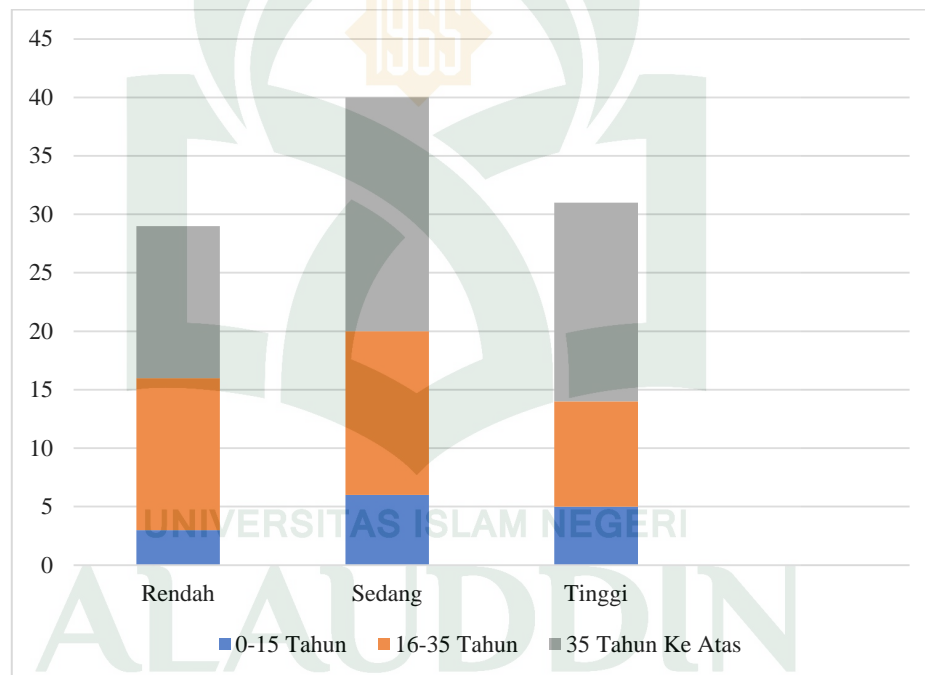
Berdasarkan hasil analisis demikian, dapat diketahui bahwa usia dan jenis pekerjaan masyarakat di Kelurahan Balangnipa mempengaruhi tingkat partisipasi masyarakat dalam pembangunan sarana lingkungan permukiman.



## F. Pembahasan

### 1. Usia

Berdasarkan hasil uji Chi Kuadrat disimpulkan bahwa tidak ada pengaruh yang signifikan antara usia dengan partisipasi masyarakat. Ada perbedaan keaktifan berpartisipasi masyarakat dalam pembangunan sarana lingkungan permukiman di Kelurahan Balangnipa bila dilihat dari usia. Perbedaan tersebut dapat dilihat pada gambar berikut.



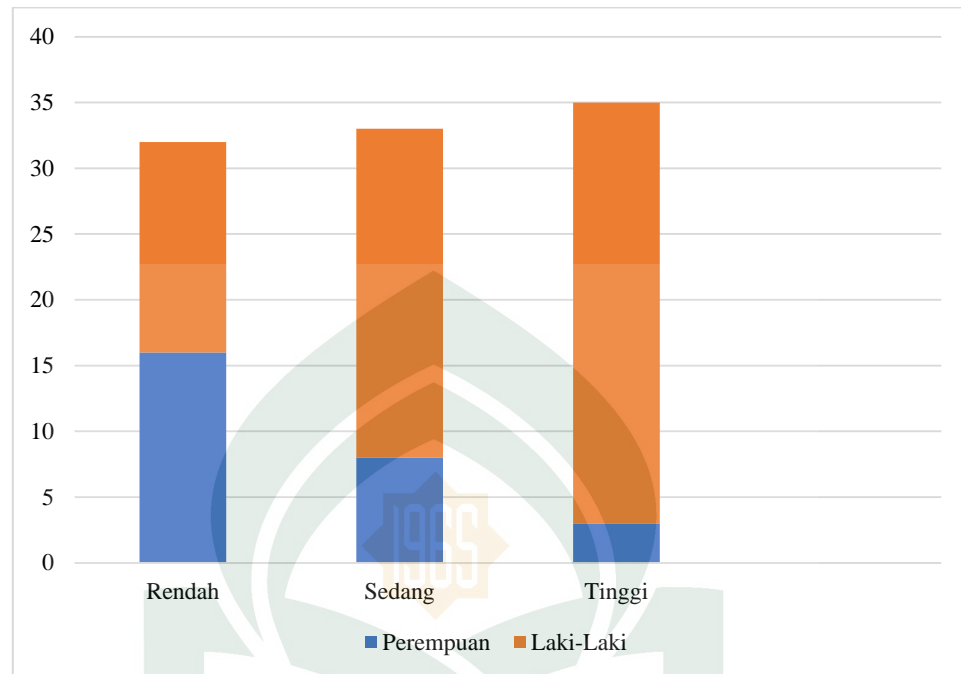
**Gambar 4.** Keaktifan Berpartisipasi Masyarakat dalam Pembangunan Sarana Lingkungan Permukiman di Kelurahan Balangnipa Berdasarkan Usia.

Berdasarkan gambar di atas, responden kelompok usia 35 tahun ke atas memiliki keaktifan berpartisipasi yang relatif lebih tinggi dibanding pada

kelompok usia muda (0-15 tahun dan 16-35 tahun). Rendahnya partisipasi kelompok muda ini diduga disebabkan masih ada rasa sungkan terhadap para orang tua yang dianggap lebih tua. Responden usia muda, terutama wakil karang taruna jarang sekali ikut menghadiri undangan rapat Musrembangdes. Golongan tua dianggap lebih berpengalaman dan lebih banyak memberikan pendapat baik berupa masukan, saran dalam hal menetapkan keputusan.

## **2. Jenis Kelamin**

Berdasarkan hasil uji Chi Kudrat disimpulkan bahwa ada pengaruh yang signifikan antara jenis kelamin dengan partisipasi masyarakat. Keaktifan berpartisipasi masyarakat dalam pembangunan sarana lingkungan permukiman di kelurahan Balangnipa berdasarkan jenis kelamin dapat dilihat pada gambar berikut.



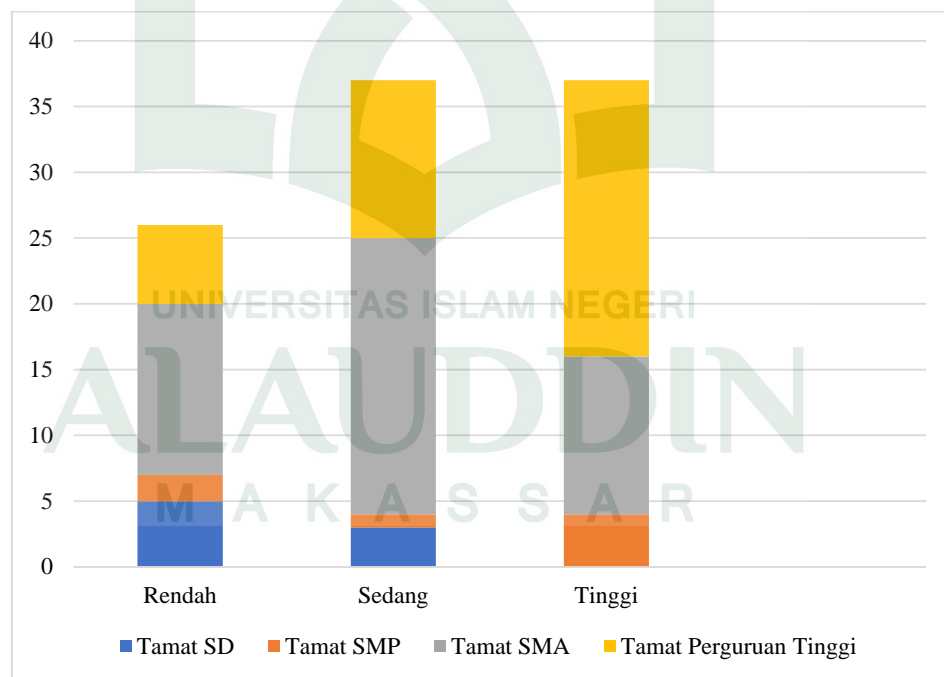
**Gambar 5.** Keaktifan Berpartisipasi Masyarakat dalam Pembangunan Sarana Lingkungan Permukiman di Kelurahan Balangnipa Berdasarkan Jenis Kelamin.

Berdasarkan gambar diatas, dapat disimpulkan bahwa keaktifan berpartisipasi dalam pembangunan sarana lingkungan permukiman di kelurahan Balangnipa, jenis kelamin laki-laki mendominasi dibandingkan perempuan. Hal ini cukup beralasan karena partisipasi yang diberikan oleh perempuan dan laki-laki dalam pembangunan adalah berbeda. Hal ini disebabkan oleh adanya system pelapisan sosial yang terbentuk dalam masyarakat, yang membedakan kedudukan dan derajat ini, akan menimbulkan perbedaan-perbedaan hak dan kewajiban antar laki-laki dan perempuan. Menurut Soedarto et.al (1992) dalam Yulianti (2012), bahwa di dalam sistem

pelapisan atas dasar seksualitas ini, golongan pria memiliki hak istimewa dibandingkan golongan wanita. Dengan demikian maka kecenderungannya adalah kelompok laki-laki akan lebih banyak berpartisipasi.

### 3. Tingkat Pendidikan

Berdasarkan hasil uji Chi Kuadrat disimpulkan bahwa ada pengaruh yang signifikan antara tingkat pendidikan dengan partisipasi masyarakat. Masyarakat dengan tingkat pendidikan tertentu mempunyai kecenderungan memiliki keaktifan berpartisipasi tertentu pula. Hal tersebut dapat dilihat pada gambar berikut.



**Gambar 6.** Keaktifan Berpartisipasi Masyarakat dalam Pembangunan Sarana Lingkungan Permukiman di Kelurahan Balangnipa

Berdasarkan Pendidikan.

Gambar di atas mengilustrasikan bahwa sebagian besar masyarakat yang keaktifan berpartisipasi tinggi secara berurutan ialah mereka yang tamat SMA ke atas, kemudian tamat SMP dan keaktifan berpartisipasi rendah ditunjukkan oleh masyarakat yang berlatarbelakang tamat SD dan tidak tamat SD.

Salah satu faktor yang menyebabkan terjadinya berbagai perubahan adalah karena faktor pendidikan. Semakin tinggi latar belakang pendidikan masyarakat, semakin tinggi pula keaktifan berpartisipasi dalam pembangunan sarana lingkungan permukiman, khususnya dalam pemberian ide-ide atau pikiran. Hal ini disebabkan Karena masyarakat dengan tingkat pendidikan yang lebih tinggi cenderung mempunyai perhatian yang besar terhadap kegiatan-kegiatan pembangunan yang dilakukan, baik pembangunan yang dilakukan oleh pemerintah maupun yang merupakan swadaya masyarakat.

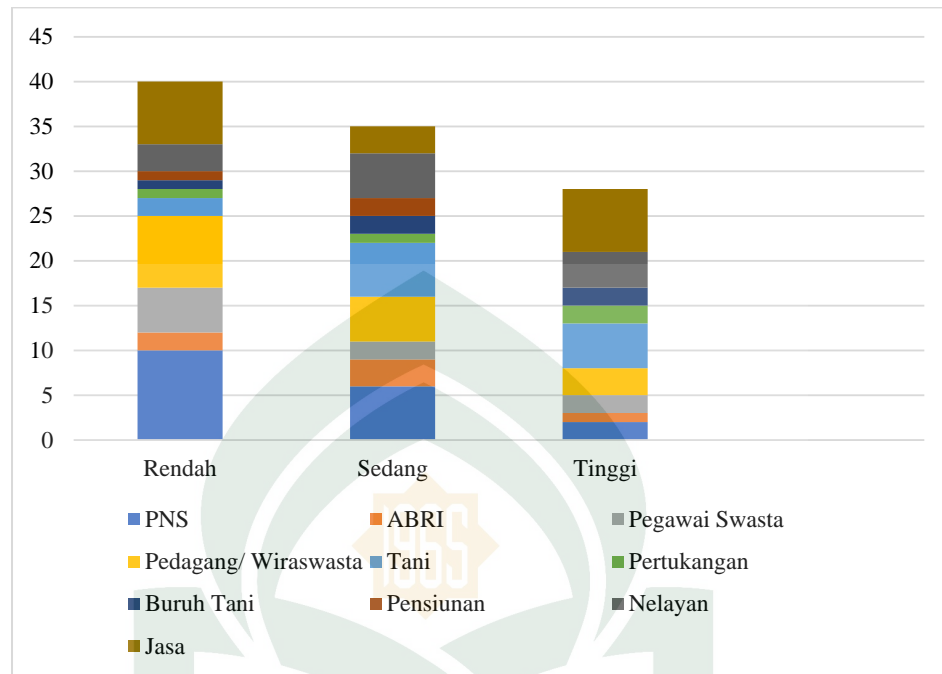
Partisipasi masyarakat dalam bentuk ide dan pemikiran biasanya dikeluarkan oleh masyarakat yang memiliki jenjang pendidikan yang lebih tinggi dan juga banyak yang hadir dalam rapat-rapat pembahasan pembangunan seperti dalam kegiatan Musrembang yakni masyarakat yang memiliki latar belakang pendidikan yang tinggi. Hal tersebut sesuai dengan ungkapan sekretaris kelurahan Bapak Zulkifly, S.E., yang mengatakan :

*“...kami sering mengundang masyarakat jika ada rapat-rapat pembahasan pembangunan yang akan dilaksanakan di kelurahan, tapi terkadang yang*

*datang hanya itu-itu saja, yaitu orang-orang yang bisa bicara, dan juga mengerti. Berdasarkan data yang kami peroleh memang orang-orang tersebut termasuk kategori orang yang berpendidikan. Partisipasi dalam bentuk ide seperti ini memang kami butuhkan, dan kami juga butuh dalam pelaksanaan di lapangan...” (Wawancara 5 Juli 2017).*

#### **4. Jenis Pekerjaan**

Berdasarkan hasil uji Chi Kuadrat disimpulkan bahwa tidak ada pengaruh yang signifikan antara jenis pekerjaan dengan partisipasi masyarakat. Impilkasi hasil uji ini adalah bahwa biasanya orang dengan tingkat pekerjaan tertentu akan lebih meluangkan ataupun bahkan tidak meluangkan sedikitpun waktunya untuk berpartisipasi pada suatu kegiatan tertentu. Keaktifan berpartisipasi masyarakat dalam pembangunan sarana lingkungan permukiman di kelurahan Balangnipa berdasarkan jenis pekerjaan dapat dilihat pada gambar berikut.



**Gambar 7.** Keaktifan Berpartisipasi Masyarakat dalam Pembangunan Sarana Lingkungan Permukiman di Kelurahan Balangnipa Berdasarkan Jenis Pekerjaan.

Berdasarkan gambar di atas, dapat dilihat bahwa masyarakat di kelurahan Balangnipa yang bekerja di sektor pertanian, pertukangan, dan jasa memiliki keaktifan berpartisipasi yang relative lebih tinggi dibandingkan mereka yang bekerja sebagai PNS, ABRI, pegawai dan pedagang. Relatif rendahnya partisipasi masyarakat ini karena kendala jam kerja di tempat mereka bekerja sehingga akan berpengaruh terhadap waktu luang seseorang untuk terlibat dalam pembangunan sedangkan pada sektor pertanian, pertukangan, dan jasa jam kerjanya lebih fleksibel.

## 5. Tingkat Penghasilan

Berdasarkan hasil uji Chi Kuadrat disimpulkan bahwa ada pengaruh yang signifikan antara tingkat penghasilan dengan partisipasi masyarakat. Keaktifan berpartisipasi masyarakat dalam pembangunan sarana lingkungan permukiman di kelurahan Balangnipa bila dilihat dari tingkat penghasilan. Perbedaan tersebut dapat dilihat pada gambar berikut.



**Gambar 8.** Keaktifan Berpartisipasi Masyarakat dalam Pembangunan Sarana Lingkungan Permukiman di Kelurahan Balangnipa Berdasarkan Tingkat Penghasilan.

Berdasarkan gambar di atas, penghasilan masyarakat di kelurahan Balangnipa berbeda-beda, maka sangat memungkinkan partisipasinya dalam pembangunan sarana lingkungan permukiman berbeda-beda. Hal tersebut



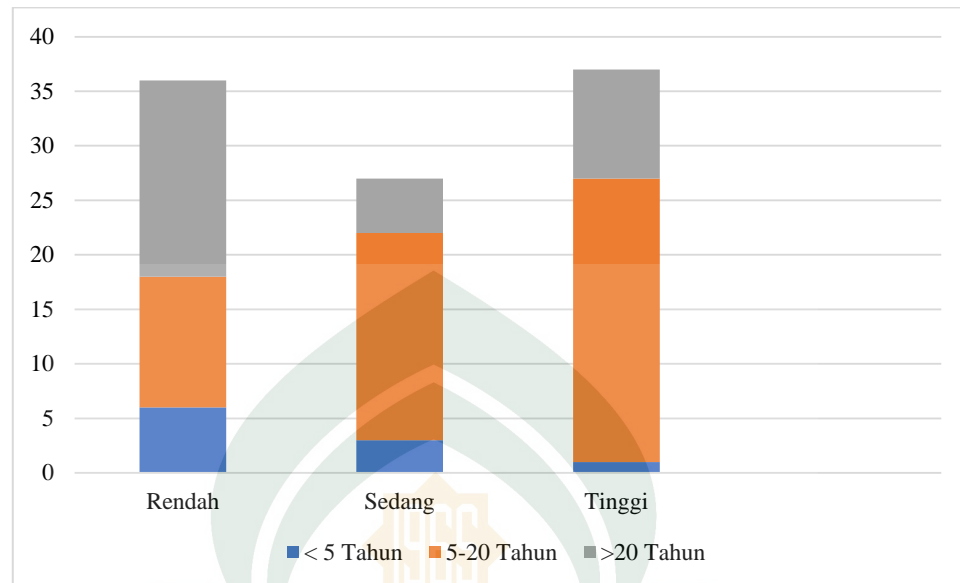
ditegaskan oleh beberapa responden yang di wawancara secara langsung pada saat penelitian. Sesuai dengan penjelasan lurah Balangnipa Muh. Azharuddin Al Anshary, S.STP., yang mengatakan :

*“...kebanyakan apabila ditinjau dari partisipasi masyarakat dalam bentuk uang kebanyakan dari masyarakat yang berpenghasilan lebih, atau dikatakan orang berada. Jika orang-orang yang berpenghasilan rendah lebih memilih menyumbangkan tenaga mereka guna pembangunan...”* (Wawancara, 5 Juli 2017).

Menurut keterangan dari beberapa responden, semakin tinggi penghasilan seseorang maka memungkinkan untuk berpartisipasi dalam pembangunan semakin tinggi pula, akan tetapi jika penghasilan tidak stabil atau tidak rutin maka jelas akan menghambat masyarakat dalam berpartisipasi.

## **6. Lama Tinggal**

Berdasarkan hasil uji Chi Kuadrat disimpulkan bahwa ada pengaruh yang signifikan antara lama tinggal dengan partisipasi masyarakat. Keaktifan berpartisipasi masyarakat dalam pembangunan sarana lingkungan permukiman di kelurahan Balangnipa berdasarkan lama tinggalnya dapat dilihat pada gambar berikut.



**Gambar 9.** Keaktifan Berpartisipasi Masyarakat dalam Pembangunan Sarana Lingkungan Permukiman di Kelurahan Balangnipa Berdasarkan Lama Tinggal.

Berdasarkan gambar di atas, dapat di simpulkan bahwa lamanya seseorang tinggal dalam lingkungan tertentu dalam pengalamannya berinteraksi dengan lingkungan tersebut akan berpengaruh pada partisipasi seseorang sebab rasa memiliki terhadap lingkungan cenderung lebih terlihat dalam partisipasinya yang besar dalam setiap kegiatan lingkungan.

### **G. Partisipasi Masyarakat Dalam Kegiatan Musyawarah Perencana Pembangunan (Musrebang) di Kelurahan Balangnipa.**

Musrenbang dilaksanakan dalam rangka melaksanakan amanat Undang-Undang No. 25 Tahun 2004, tentang Sistem Perencanaan Pembangunan Nasional Undang-Undang No. 17 Tahun 2003 tentang Keuangan Daerah, Undang-Undang No. 32 Tahun 2004 tentang Pemerintahan Daerah, Peraturan Pemerintah No. 40 Tahun 2006 tentang Tatacara Penyusunan Rencana Pembangunan, Peraturan Pemerintah No. 20 Tahun 2004 tentang Rencana Kerja Pemerintah, Peraturan Pemerintah No. 21 Tahun 2004 tentang Penyusunan Rencana Kerja Pemerintah dan Anggaran Kementerian Negara/Lembaga, Pemerintah Pusat dan Pemerintah Daerah wajib menyusun Rencana Kerja Pemerintah (RKP) dan Rencana Kerja Pemerintah Daerah (RKPD) sebagai pelaksanaan Rencana Pembangunan Jangka Menengah (RPJMN/RPJMD), serta Surat Edaran Bersama Menteri Negara Perencanaan Pembangunan Nasional/ Kepala BAPPENAS dan Menteri Dalam Negeri No. 0008/M.PPN/01/ 2007-050/264.A/SJ, tanggal 16 Januari 2008 perihal Petunjuk Teknis Penyelenggaraan Musrenbang Tahun 2008. Peraturan-peraturan tersebut mengamanatkan bahwa perencanaan pembangunan daerah dilakukan berdasarkan peran dan kewenangan masing-masing guna mewujudkan integrasi, sinkronisasi dan sinergitas pembangunan, antar (*stakeholders*) pemangku kepentingan.

Musrenbang adalah sebuah mekanisme perencanaan, sebuah institusi perencana yang ada di daerah dan sebagai mekanisme untuk mempertemukan

usulan/kebutuhan masyarakat (*bottom up planning*) dengan apa yang akan diprogram pemerintah (*top down planning*). Idealnya pelaksanaan Musrenbang melibatkan masyarakat/stakeholder non Pemerintah mulai dari tahapan Proses, Penentuan, dan Pelaksanaan termasuk *stakeholder* secara bersama memikirkan bagaimana membiayai, dan menuangkan ide-ide dari masyarakat serta mengimplementasikan hasil Musrenbang. Namun kenyataan yang ada, masyarakat di kelurahan Balangnipa cenderung apatis terhadap mekanisme Musrenbang. Hal itu dapat terlihat dari data daftar hadir masyarakat mengenai perencanaan pembangunan di kelurahan Balangnipa. Berdasarkan data tersebut, hanya 40 orang (30-40%) yang hadir dalam rapat dari 128 orang yang diundang dalam Musrenbang. Apalagi kenyataan yang ada hasil Musrenbang bukan menjadi bagian dari amanah yang akan dijalankan tahun berikutnya, akan tetapi terlihat dan terasa oleh masyarakat begitu banyak program yang terlaksana tanpa melalui musyawarah/proses komunikasi antar masyarakat dan pihak pelaksana.

#### **H. Upaya Peningkatan Partisipasi Masyarakat dalam Pembangunan Sarana Lingkungan Permukiman di Kelurahan Balangnipa Kecamatan Sinjai Utara Kabupaten Sinjai Berdasarkan Analisis SWOT**

Analisis SWOT (*Strength, Weakness, Opportunities, Threats*) merupakan suatu analisis yang menggambarkan kekuatan, kelemahan, peluang, dan ancaman serta kendala-kendala yang harus dihadapi dalam suatu proses pembangunan.

Dengan mengetahui kekuatan dan kelemahan, akan mampu dikurangi kelemahan yang ada dan pada saat yang sama memaksimalkan kekuatan. Hal yang sama juga berlaku pada ancaman dan peluang, dimana pada saat ancaman dapat diperkecil, peluang yang ada justru diperbesar.

Berikut akan diuraikan analisis terhadap kondisi partisipasi masyarakat dalam pembangunan sarana lingkungan permukiman di Kelurahan Balangnipa Kecamatan Sinjai Utara Kabupaten Sinjai yang meliputi analisis kondisi internal dan analisis kondisi eksternal sebagai berikut.

#### **1. *Strength* (Kekuatan)**

- a. Masyarakat dengan tingkat pendidikan yang lebih tinggi cenderung mempunyai perhatian yang besar terhadap kegiatan-kegiatan pembangunan yang dilakukan, baik pembangunan yang dilakukan oleh pemerintah maupun yang merupakan swadaya masyarakat.
- b. Partisipasi masyarakat dalam bentuk ide dan pemikiran biasanya dikeluarkan oleh masyarakat yang memiliki jenjang pendidikan yang lebih tinggi dan juga banyak yang hadir dalam rapat-rapat pembahasan pembangunan seperti dalam kegiatan Musrembang.
- c. Masyarakat yang berpenghasilan lebih kebanyakan berpartisipasi dalam bentuk uang.
- d. Jenis kelamin laki-laki mendominasi keaktifan berpartisipasi dalam pembangunan sarana lingkungan permukiman di kelurahan Balangnipa.

## 2. *Weakness* (Kelemahan)

- a. Rendahnya partisipasi masyarakat kelompok usia 0-20 tahun dalam pembangunan sarana permukiman lingkungan di kelurahan Balangnipa diduga disebabkan oleh masih ada rasa sungkan terhadap para orang tua yang dianggap senior.
- b. Masyarakat yang bekerja sebagai PNS, ABRI, pegawai dan pedagang keaktifan berpartisipasi tergolong rendah diduga karena kendala jam kerja dan waktu luangnya.

## 3. *Oppurtunities* (Peluang)

- a. Pemerintah Kelurahan Balangnipa mendapatkan dana alokasi khusus (DAK) dari pemerintah Kabupaten Sinjai untuk pengembangan dan pemeliharaan sarana lingkungan permukiman di kelurahan Balangnipa.
- b. Peraturan Daerah Kabupaten Sinjai No. 3 Tahun 2013 Paragraf 3 Pasal 29 (1) Tentang Pengelolaan Sarana, Prasarana, dan/atau Fasilitas Pelayanan Publik.
- c. Peraturan Presiden Republik Indonesia No. 36 Tahun 2005 Bab II Pasal 4 (1) Tentang Pengadaan Tanah
- d. Undang-Undang Republik Indonesia No. 32 Tahun 2009 Paragraf 5 Pasal 22 (1) Tentang Amdal.
- e. Pembangunan sarana lingkungan permukiman mengacu pada RDTR dan RTRW.

#### 4. *Threats (Ancaman)*

- a. Kurang bersinerginya masyarakat dan pemerintah dalam perencanaan, pelaksanaan, dan pengawasan pembangunan permukiman lingkungan.
- b. Adanya beberapa sarana permukiman lingkungan yang mengalami kerusakan akibat kurangnya perawatan.
- c. Rendahnya solidaritas dan komitmen masyarakat dalam pembangunan sarana lingkungan permukiman.
- d. Kurangnya daya tanggap masyarakat terhadap masalah-masalah pembangunan sarana lingkungan permukiman.
- e. Pihak kelurahan hanya melibatkan beberapa pihak yang dianggap mewakili masyarakat di Kelurahan Balangnipa untuk ikut serta mendiskusikan usulan-usulan yang telah terkumpul yang kemudian akan dipilih untuk direalisasikan berdasarkan skala prioritas pembangunan, seperti para ketua RT, dan tokoh masyarakat yang ada di Kelurahan Balangnipa Sedangkan unsur masyarakat lainnya tidak dilibatkan dalam kegiatan ini.

Setelah melakukan analisis kondisi internal dan eksternal, selanjutnya dilakukan perhitungan bobot faktor internal dan eksternal guna mengetahui letak kuadran upaya peningkatan yang dianggap mendesak untuk dilakukan. Perhitungan bobot faktor tersebut dilakukan dengan membuat tabulasi score IFAS – EFAS (*Internal – External Strategy Faktor Analisis Summary*). Berikut

adalah perhitungan bobot faktor internal dan eksternal yang tertuang dalam tabel IFAS dan EFAS yang diperhatikan pada tabel 32 dan tabel 34 berikut.

**Tabel 31.** Nilai Bobot Faktor Strategi Internal (IFAS)

No.	Kekuatan ( <i>Strength</i> )	SP	K	SP x K	Bobot
1.	Masyarakat dengan tingkat pendidikan yang lebih tinggi cenderung mempunyai perhatian yang besar terhadap kegiatan-kegiatan pembangunan yang dilakukan, baik pembangunan yang dilakukan oleh pemerintah maupun yang merupakan swadaya masyarakat.	16	4	64	0,25
2.	Partisipasi masyarakat dalam bentuk ide dan pemikiran biasanya dikeluarkan oleh masyarakat yang memiliki jenjang pendidikan yang lebih tinggi dan juga banyak yang hadir dalam rapat-rapat pembahasan pembangunan seperti dalam kegiatan Musrembang.	16	4	64	0,25
3.	Masyarakat yang berpenghasilan lebih, kebanyakan berpartisipasi dalam bentuk uang.	16	4	64	0,25
4.	Jenis kelamin laki-laki mendominasi keaktifan berpartisipasi dalam pembangunan sarana lingkungan permukiman di kelurahan Balangnipa.	16	4	64	0,25
<b>Jumlah</b>				<b>256</b>	<b>1,00</b>
No.	Kelemahan ( <i>Weakness</i> )	SP	K	SP x K	Bobot
1.	Rendahnya partisipasi masyarakat kelompok usia 0-20 tahun dalam pembangunan sarana permukiman lingkungan di kelurahan Balangnipa diduga disebabkan oleh masih ada rasa sungkan terhadap para orang tua yang dianggap senior.	12	4	48	0,5
2.	Masyarakat yang bekerja sebagai PNS, ABRI, pegawai dan pedagang keaktifan partisipasinya tergolong rendah diduga karena kendala jam kerja dan waktu	12	4	48	0,5



	luangnya.			
<b>Jumlah</b>			<b>96</b>	<b>1,00</b>

**Tabel 32.** Analisis Faktor Strategi Internal (IFAS)

No	Faktor-faktor strategis	Bobot B	Rating R	Skor (B X R)
<b>I</b>	<b>Kekuatan (<i>Strength</i>)</b>			
	1. Masyarakat dengan tingkat pendidikan yang lebih tinggi cenderung mempunyai perhatian yang besar terhadap kegiatan-kegiatan pembangunan yang dilakukan, baik pembangunan yang dilakukan oleh pemerintah maupun yang merupakan swadaya masyarakat.	0,25	4	1
	2. Partisipasi masyarakat dalam bentuk ide dan pemikiran biasanya dikeluarkan oleh masyarakat yang memiliki jenjang pendidikan yang lebih tinggi dan juga banyak yang hadir dalam rapat-rapat pembahasan pembangunan seperti dalam kegiatan Musrembang.	0,25	4	1
	3. Masyarakat yang berpenghasilan lebih, kebanyakan berpartisipasi dalam bentuk uang.	0,25	4	1
	4. Jenis kelamin laki-laki mendominasi keaktifan berpartisipasi dalam pembangunan sarana lingkungan permukiman di kelurahan Balangnipa.	0,25	4	1
<b>Jumlah bobot</b>		<b>1,00</b>		<b>4</b>
<b>II</b>	<b>Kelemahan (<i>Weakness</i>)</b>			
	1. Rendahnya partisipasi masyarakat kelompok usia 0-20 tahun dalam pembangunan sarana permukiman lingkungan di kelurahan Balangnipa diduga disebabkan oleh masih ada rasa sungkan terhadap para orang tua yang dianggap senior.	0,5	2	1

No	Faktor-faktor strategis	Bobot B	Rating R	Skor (B X R)
	2. Masyarakat yang bekerja sebagai PNS, ABRI, pegawai dan pedagang keaktifan berpartisipasi tergolong rendah diduga karena kendala jam kerja dan waktu luangnya.	0,5	2	1
<b>Jumlah bobot</b>		<b>1,00</b>		<b>2</b>
Nilai skor Kekuatan - Kelemahan ► IFAS = 4- 2 = + 2				

**Tabel 33.** Nilai Bobot Strategi Eksternal (EFAS)

No.	Peluang ( <i>Opportunities</i> )	SP	K	SP x K	Bobot
1.	Pemerintah Kelurahan Balangnipa mendapatkan dana alokasi khusus (DAK) dari pemerintah Kabupaten Sinjai untuk pengembangan dan pemeliharaan sarana lingkungan permukiman di kelurahan Balangnipa.	16	4	64	0,2
2.	Peraturan Daerah Kabupaten Sinjai No. 3 Tahun 2013 Paragraf 3 Pasal 29 (1) Tentang Pengelolaan Sarana, Prasarana, dan/atau Fasilitas Pelayanan Publik.	16	4	64	0,2
3.	Peraturan Presiden Republik Indonesia No. 36 Tahun 2005 Bab II Pasal 4 (1) Tentang Pengadaan Tanah.	16	4	64	0,2
4.	Undang-Undang Republik Indonesia No. 32 Tahun 2009 Paragraf 5 Pasal 22 (1) Tentang Amdal.	16	4	64	0,2
5.	Pembangunan sarana lingkungan permukiman mengacu pada RDTR dan RTRW.	16	4	64	0,2
<b>Jumlah</b>				<b>320</b>	<b>1,00</b>
No.	Kelemahan ( <i>Weakness</i> )	SP	K	SP x K	Bobot
1.	Kurang bersinerginya masyarakat dan pemerintah dalam perencanaan, pelaksanaan, dan pengawasan pembangunan permukiman lingkungan.	12	4	24	0,19
2.	Adanya beberapa sarana permukiman lingkungan yang mengalami kerusakan akibat kurangnya perawatan.	12	4	36	0,28
3.	Rendahnya solidaritas dan komitmen masyarakat dalam pembangunan sarana	12	4	32	0,25

	lingkungan permukiman.				
4.	Kurangnya daya tanggap masyarakat terhadap masalah-masalah pembangunan sarana lingkungan permukiman.	12	4	24	0,19
5.	Pihak kelurahan hanya melibatkan beberapa pihak yang dianggap mewakili masyarakat di Kelurahan Balangnipa untuk ikut serta mendiskusikan usulan-usulan yang telah terkumpul yang kemudian akan dipilih untuk direalisasikan berdasarkan skala prioritas pembangunan, seperti para ketua RT, dan tokoh masyarakat yang ada di Kelurahan Balangnipa Sedangkan unsur masyarakat lainnya tidak dilibatkan dalam kegiatan ini.	12	4	12	0,09
<b>Jumlah</b>				<b>128</b>	<b>1,00</b>

**Tabel 34.** Analisis Faktor Strategi Eksternal (EFAS)

No	Faktor-faktor strategis	Bobot B	Rating R	Skor (B X R)
<b>I</b>	<b>Peluang (<i>Opportunities</i>)</b>			
	1. Pemerintah Kelurahan Balangnipa mendapatkan dana alokasi khusus (DAK) dari pemerintah Kabupaten Sinjai untuk pengembangan dan pemeliharaan sarana lingkungan permukiman di kelurahan Balangnipa.	0,2	3	0,6
	2. Peraturan Daerah Kabupaten Sinjai No. 3 Tahun 2013 Paragraf 3 Pasal 29 (1) Tentang Pengelolaan Sarana, Prasarana, dan/atau Fasilitas Pelayanan Publik.	0,2	4	0,8
	3. Peraturan Presiden Republik Indonesia No. 36 Tahun 2005 Bab II Pasal 4 (1) Tentang Pengadaan Tanah.	0,2	2	0,4
	4. Undang-Undang Republik Indonesia No. 32 Tahun 2009 Paragraf 5 Pasal 22 (1) Tentang Amdal.	0,2	3	0,6
	5. Pembangunan sarana lingkungan permukiman mengacu pada RDTR dan RTRW.	0,2	4	0,8
<b>Jumlah bobot</b>		<b>1,00</b>		<b>3,2</b>

No	Faktor-faktor strategis	Bobot B	Rating R	Skor (B X R)
	<b>Ancaman (Threats)</b>			
	1. Kurang bersinerginya masyarakat dan pemerintah dalam perencanaan, pelaksanaan, dan pengawasan pembangunan permukiman lingkungan.	0,19	2	0,38
	2. Adanya beberapa sarana permukiman lingkungan yang mengalami kerusakan akibat kurangnya perawatan.	0,28	3	0,84
	3. Rendahnya solidaritas dan komitmen masyarakat dalam pembangunan sarana lingkungan permukiman.	0,25	3	0,75
	4. Kurangnya daya tanggap masyarakat terhadap masalah-masalah pembangunan sarana lingkungan permukiman.	0,19	2	0,38
	5. Pihak kelurahan hanya melibatkan beberapa pihak yang dianggap mewakili masyarakat di Kelurahan Balangnipa untuk ikut serta mendiskusikan usulan-usulan yang telah terkumpul yang kemudian akan dipilih untuk direalisasikan berdasarkan skala prioritas pembangunan, seperti para ketua RT, dan tokoh masyarakat yang ada di Kelurahan Balangnipa Sedangkan unsur masyarakat lainnya tidak dilibatkan dalam kegiatan ini.	0,09	1	0,09
<b>Jumlah bobot</b>		<b>1,00</b>		<b>2,44</b>
Nilai skor Peluang - Ancaman ► EFAS = 3,2 – 2,44 = + 0,76				

Kesimpulan :

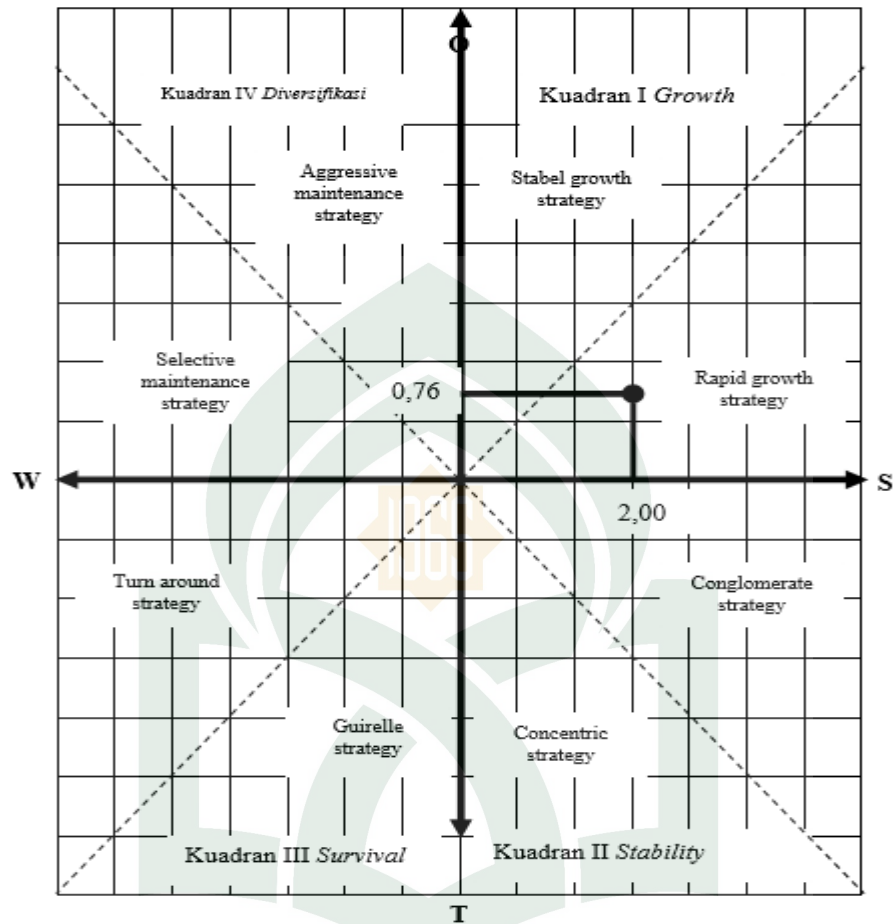
1. Nilai skor Kekuatan - Kelemahan ► IFAS = 4 – 2 = + 2
2. Nilai skor Peluang - Ancaman ► EFAS = 3,38 – 2,44 = + 0,76

Faktor internal dianalisis berdasarkan tingkat masyarakat dalam pembangunan sarana lingkungan permukiman ditinjau dari usia, jenis kelamin, tingkat pendidikan, jenis pekerjaan, tingkat penghasilan, dan lama tinggal.

Sedangkan faktor eksternal dianalisis berdasarkan peran pemerintah baik dalam hal alokasi dana untuk pembangunan sarana lingkungan permukiman maupun proses pembangunan yang mengacu pada RDTR dan RTRW.

Untuk mengetahui letak kuadran strategi yang dianggap memiliki prioritas yang tinggi dan mendesak untuk segera dilaksanakan digunakan formulasi sumbu X dan Y, dimana sumbu X adalah EFAS (Peluang – Ancaman) dan sumbu Y adalah IFAS (Kekuatan – Kelemahan) yang dinyatakan dalam nilai sesuai hasil skoring (Tabel 32 dan Tabel 34), sebagaimana hasilnya diperlihatkan pada gambar 9 berikut.





**Gambar 10.** Kuadran SWOT Upaya Peningkatan Partisipasi Masyarakat dalam Pembangunan Sarana Lingkungan Permukiman di Kelurahan Balangnipa {berada pada kuadran I yaitu *Rapid Growth Strategy*, sumbu X atau nilai EFAS (Peluang-ancaman) yaitu +0,76 dan sumbu Y atau nilai IFAS (kekuatan-kelemahan) yaitu +2}.

Formulasi letak kuadran pada gambar 9 di atas, strategi yang mendesak untuk dilaksanakan dalam rangka meningkatkan partisipasi masyarakat di kelurahan Balangnipa kecamatan Sinjai Utara dalam pembangunan sarana

lingkungan permukiman adalah terletak di kuadran I atau terletak antara peluang eksternal dan kekuatan internal (strategi pertumbuhan). Kuadran diatas, strategi mendesak pada kuadran I termasuk pada strategi *Rapid growth strategy* (strategi pertumbuhan cepat), yaitu suatu strategi untuk meningkatkan partisipasi masyarakat dengan waktu lebih dan peningkatan kualitas yang menjadi faktor kekuatan untuk memaksimalkan pemanfaatan semua peluang.

Matriks SWOT adalah matriks yang menginteraksikan faktor strategis internal dan eksternal. Matriks ini dapat menggambarkan secara jelas bagaimana peluang dan ancaman (*external*) yang dihadapi dapat disesuaikan dengan kekuatan dan kelemahan (*internal*) yang dimiliki. Matriks analisis SWOT untuk meningkatkan partisipasi masyarakat di kelurahan Balangnipa kecamatan Sinjai Utara dalam pembangunan sarana lingkungan permukiman dapat dilihat pada tabel 35 berikut.

**Tabel 35.** Matriks Analisis SWOT

I N T E	EXTERNAL	
	Opportunities (O)	Threats (T)
	Identification of factors	1. Pemerintah Kelurahan Balangnipa mendapatkan dana alokasi khusus (DAK) dari pemerintah Kabupaten Sinjai untuk pengembangan

<b>R N A L</b>		<p>dan pemeliharaan sarana lingkungan permukiman di kelurahan Balangnipa.</p> <p>2. Peraturan Daerah Kabupaten Sinjai No. 3 Tahun 2013 Paragraf 3 Pasal 29 (1) Tentang Pengelolaan Sarana, Prasarana, dan/atau Fasilitas Pelayanan Publik.</p> <p>3. Peraturan Presiden Republik Indonesia No. 36 Tahun 2005 Bab II Pasal 4 (1) Tentang Pengadaan Tanah</p> <p>4. Undang-Undang Republik Indonesia No. 32 Tahun 2009 Paragraf 5 Pasal 22 (1) Tentang Amdal.</p> <p>5. Pembangunan sarana lingkungan permukiman mengacu pada RDTR dan RTRW.</p>	<p>2. Adanya beberapa sarana permukiman lingkungan yang mengalami kerusakan akibat kurangnya perawatan.</p> <p>3. Rendahnya solidaritas dan komitmen masyarakat dalam pembangunan sarana lingkungan permukiman.</p> <p>4. Kurangnya daya tanggap masyarakat terhadap masalah-masalah pembangunan sarana lingkungan permukiman.</p> <p>5. Pihak kelurahan hanya melibatkan beberapa pihak yang dianggap mewakili masyarakat di Kelurahan Balangnipa untuk ikut serta mendiskusikan usulan-usulan yang telah terkumpul yang kemudian akan dipilih untuk direalisasikan berdasarkan skala prioritas pembangunan, seperti para ketua RT, dan tokoh masyarakat yang ada di Kelurahan Balangnipa. Sedangkan unsur masyarakat lainnya tidak dilibatkan dalam kegiatan ini.</p>
	<b>Strength (S)</b>	<b>SO</b>	<b>ST</b>
	<p>1. Masyarakat dengan tingkat pendidikan yang lebih tinggi cenderung mempunyai perhatian yang besar terhadap kegiatan-kegiatan pembangunan yang dilakukan, baik pembangunan yang</p>	<p>1. Adanya transparansi anggaran yang dilakukan oleh pemerintah daerah setempat untuk dana pembangunan sarana lingkungan permukiman di</p>	<p>1. Partisipasi masyarakat dalam hal finansial dialokasikan secara tepat untuk pembangunan sarana lingkungan permukiman khususnya untuk sarana-sarana yang mengalami kerusakan.</p>



<p>dilakukan oleh pemerintah maupun yang merupakan swadaya masyarakat.</p> <p>2. Partisipasi masyarakat dalam bentuk ide dan pemikiran biasanya dikeluarkan oleh masyarakat yang memiliki jenjang pendidikan yang lebih tinggi dan juga banyak yang hadir dalam rapat-rapat pembahasan pembangunan seperti dalam kegiatan Musrembang.</p> <p>3. Masyarakat yang berprestasi lebih kebanyakan berpartisipasi dalam bentuk uang.</p> <p>4. Jenis kelamin laki-laki mendominasi keaktifan berpartisipasi dalam pembangunan sarana lingkungan permukiman di kelurahan Balangnipa.</p>	<p>kelurahan Balangnipa.</p> <p>2. Masyarakat berpartisipasi secara aktif dalam mengawal dan mengawasi penggunaan alokasi dana pembangunan baik dana yang berasal dari pemerintah maupun swadaya masyarakat.</p> <p>3. Meningkatkan partisipasi masyarakat di Kelurahan Balangnipa pada tahap pelaksanaan pembangunan dengan memaksimalkan tenaga dan waktu yang dimiliki.</p> <p>4. Segala bentuk aspirasi dan ide-ide yang dikemukakan oleh masyarakat harus ditampung, dipertimbangkan, dan dievaluasi oleh pemerintah daerah setempat guna memaksimalkan pembangunan sarana lingkungan permukiman.</p> <p>5. Masyarakat, pemerintah maupun swasta mengelola dan memelihara sarana, prasarana, dan/atau fasilitas pelayanan publik secara efektif, efisien, transparan, dan akuntabel dan berkesinambungan serta bertanggungjawab terhadap pemeliharaan dan/atau</p>	<p>2. Keterbukaan masyarakat untuk saling mengingatkan antar sesama warga untuk ikut aktif dalam pembangunan sarana lingkungan permukiman di kelurahan Balangnipa.</p> <p>3. Memanfaatkan masyarakat yang berpendidikan tinggi untuk melakukan koordinasi dengan pemerintah daerah setempat demi kelancaran pembangunan sarana lingkungan permukiman di kelurahan Balangnipa.</p>
---	---	---

		<p>penggantian sarana, prasarana, dan/atau fasilitas pelayanan publik.</p> <p>6. Pemerintah Kelurahan Balangnipa dalam proses pembebasan lahan, mengacu pada Peraturan Presiden Republik Indonesia No. 36 Tahun 2005 Bab II Pasal 4 (1) Tentang Pengadaan Tanah, dimana di Kelurahan Balangnipa masih terdapat lahan kosong yang dapat dimanfaatkan untuk pembangunan sarana lingkungan permukiman yang baru berdasarkan rencana tata ruang wilayah (RTRW) yang telah ditetapkan lebih dahulu.</p> <p>7. Masyarakat, pemerintah maupun swasta dalam melakukan pembangunan sarana lingkungan memperhatikan aspek keberlangsungan lingkungan hidup. Setiap usaha dan/atau kegiatan yang berdampak penting terhadap lingkungan hidup wajib memiliki amdal.</p>	
	<b>Weakness (W)</b>	<b>WO</b>	<b>WT</b>
	1. Rendahnya partisipasi masyarakat kelompok usia 0-20 tahun dalam pembangunan sarana permukiman	1. Meningkatkan partisipasi masyarakat sebagai pengguna sarana lingkungan permukiman	1. Meningkatkan kesadaran masyarakat tentang arti penting menjaga sarana lingkungan

<p>lingkungan di kelurahan Balangnipa diduga disebabkan oleh masih ada rasa sungkan terhadap para orang tua yang dianggap senior.</p> <p>2. Masyarakat yang bekerja sebagai PNS, ABRI, pegawai dan pedagang keaktifan berpartisipasi tergolong rendah diduga karena kendala jam kerja dan waktu luangnya.</p>	<p>dalam tahap perencanaan, pelaksanaan, dan pengawasan pembangunan sarana lingkungan permukiman di kelurahan Balangnipa.</p> <p>2. Masyarakat kelompok umur 20-35 tahun ke atas harus lebih pro aktif untuk merangkul dan mengajak para remaja/pemuda umur produktif untuk ikut berpartisipasi dalam pembangunan sarana lingkungan permukiman di kelurahan Balangnipa.</p> <p>3. Pemerintah daerah setempat merancang waktu khusus untuk membahas hal-hal terkait pembangunan sarana lingkungan permukiman bersama masyarakat di kelurahan Balangnipa agar tidak terbentur dengan jadwal kerja masyarakat.</p>	<p>permukiman di kelurahan Balangnipa.</p> <p>2. Memperbaiki kualitas sumber daya manusia yang ada khususnya usia 0-20 tahun dan 20-35 tahun sehingga mampu berpartisipasi dalam pembangunan sarana lingkungan permukiman.</p> <p>3. Pemerintah daerah setempat membuat aturan pengawasan dan menindak secara tegas masyarakat yang merusak sarana-sarana lingkungan permukiman yang telah dibangun di kelurahan Balangnipa.</p>
---	---	--

Berdasarkan matriks analisis SWOT maka dihasilkan strategi SO, WO, ST, dan WT. Adapun strategi tersebut adalah:

**1. Strategi S-O (*Strength-Opportunity*)**, strategi yang menggunakan kekuatan dan memanfaatkan peluang.

- a. Adanya transparansi anggaran yang dilakukan oleh pemerintah daerah setempat untuk dana pembangunan sarana lingkungan permukiman di kelurahan Balangnipa.

- b. Masyarakat berpartisipasi secara aktif dalam mengawal dan mengawasi penggunaan alokasi dana pembangunan baik dana yang berasal dari pemerintah maupun swadaya masyarakat.
- c. Meningkatkan partisipasi masyarakat di Kelurahan Balangnipa pada tahap pelaksanaan pembangunan dengan memaksimalkan tenaga dan waktu yang dimiliki.
- d. Segala bentuk aspirasi dan ide-ide yang dikemukakan oleh masyarakat harus ditampung, dipertimbangkan, dan dievaluasi oleh pemerintah daerah setempat guna memaksimalkan pembangunan sarana lingkungan permukiman.
- e. Masyarakat, pemerintah maupun swasta mengelola dan memelihara sarana, prasarana, dan/atau fasilitas pelayanan publik secara efektif, efisien, transparan, dan akuntabel dan berkesinambungan serta bertanggungjawab terhadap pemeliharaan dan/atau penggantian sarana, prasarana, dan/atau fasilitas pelayanan publik.
- f. Pemerintah Kelurahan Balangnipa dalam proses pembebasan lahan, mengacu pada Peraturan Presiden Republik Indonesia No. 36 Tahun 2005 Bab II Pasal 4 (1) Tentang Pengadaan Tanah, dimana di Kelurahan Balangnipa masih terdapat lahan kosong yang dapat dimanfaatkan untuk pembangunan sarana lingkungan permukiman yang baru berdasarkan rencana tata ruang wilayah (RTRW) yang telah ditetapkan lebih dahulu.

g. Masyarakat, pemerintah maupun swasta dalam melakukan pembangunan sarana lingkungan memperhatikan aspek keberlangsungan lingkungan hidup. Setiap usaha dan/atau kegiatan yang berdampak penting terhadap lingkungan hidup wajib memiliki AMDAL.

**2. Strategi W-O (*Weakness-Opportunity*)**, strategi yang meminimalkan kelemahan dan memanfaatkan peluang.

- a. Meningkatkan partisipasi masyarakat sebagai pengguna sarana lingkungan permukiman dalam tahap perencanaan, pelaksanaan, dan pengawasan pembangunan sarana lingkungan permukiman di Kelurahan Balangnipa.
- b. Masyarakat kelompok umur 20-35 tahun ke atas harus lebih pro aktif untuk merangkul dan mengajak para remaja/pemuda umur produktif untuk ikut berpartisipasi dalam pembangunan sarana lingkungan permukiman di Kelurahan Balangnipa.
- c. Pemerintah daerah setempat merancang waktu khusus untuk membahas hal-hal terkait pembangunan sarana lingkungan permukiman bersama masyarakat di Kelurahan Balangnipa agar tidak berbentur dengan jadwal kerja masyarakat.

**3. Strategi S-T (*Strength-Threats*)**, strategi yang menggunakan kekuatan dan mengatasi ancaman.

- a. Partisipasi masyarakat dalam hal finansial dialokasikan secara tepat untuk pembangunan sarana lingkungan permukiman khususnya untuk sarana-sarana yang mengalami kerusakan.
  - b. Keterbukaan masyarakat untuk saling mengingatkan antar sesama warga untuk ikut aktif dalam pembangunan sarana lingkungan permukiman di kelurahan Balangnipa.
  - c. Memanfaatkan masyarakat yang berpendidikan tinggi untuk melakukan koordinasi dengan pemerintah daerah setempat demi kelancaran pembangunan sarana lingkungan permukiman di kelurahan Balangnipa.
- 4. Strategi W-T (*Weakness-Threats*)**, Strategi yang meminimalkan kelemahan dan menghindari ancaman.
- a. Meningkatkan kesadaran masyarakat tentang arti penting menjaga sarana lingkungan permukiman di kelurahan Balangnipa.
  - b. Memperbaiki kualitas sumber daya manusia yang ada khususnya usia 0-20 tahun dan 20-35 tahun sehingga mampu berpartisipasi dalam pembangunan sarana lingkungan permukiman.
  - c. Pemerintah daerah setempat membuat aturan pengawasan dan menindak secara tegas masyarakat yang merusak sarana-sarana lingkungan permukiman yang telah di bangun di kelurahan Balangnipa.

Dari hasil Analisis IFAS dan EFAS yang tertuang dalam grafik letak kuadran maka strategi SO merupakan strategi yang dianggap memiliki prioritas yang tinggi dan mendesak untuk dilaksanakan. Strategi tersebut adalah :

1. Adanya transparansi anggaran yang dilakukan oleh pemerintah daerah setempat untuk dana pembangunan sarana lingkungan permukiman di Kelurahan Balangnipa.
2. Masyarakat berpartisipasi secara aktif dalam mengawal dan mengawasi penggunaan alokasi dana pembangunan baik dana yang berasal dari pemerintah maupun swadaya masyarakat.
3. Meningkatkan partisipasi masyarakat di Kelurahan Balangnipa pada tahap pelaksanaan pembangunan dengan memaksimalkan tenaga dan waktu yang dimiliki.
4. Segala bentuk aspirasi dan ide-ide yang dikemukakan oleh masyarakat harus ditampung, dipertimbangkan, dan dievaluasi oleh pemerintah daerah setempat guna memaksimalkan pembangunan sarana lingkungan permukiman.
5. Masyarakat, pemerintah maupun swasta mengelola dan memelihara sarana, prasarana, dan/atau fasilitas pelayanan publik secara efektif, efisien, transparan, dan akuntabel dan berkesinambungan serta bertanggungjawab terhadap pemeliharaan dan/atau penggantian sarana, prasarana, dan/atau fasilitas pelayanan publik.
6. Pemerintah Kelurahan Balangnipa dalam proses pembebasan lahan, mengacu pada Peraturan Presiden Republik Indonesia No. 36 Tahun 2005 Bab II Pasal 4 (1) Tentang Pengadaan Tanah, dimana di Kelurahan Balangnipa masih terdapat lahan kosong yang dapat dimanfaatkan untuk pembangunan sarana

lingkungan permukiman yang baru berdasarkan rencana tata ruang wilayah (RTRW) yang telah ditetapkan lebih dahulu.

7. Masyarakat, pemerintah maupun swasta dalam melakukan pembangunan sarana lingkungan memperhatikan aspek keberlangsungan lingkungan hidup. Setiap usaha dan/atau kegiatan yang berdampak penting terhadap lingkungan hidup wajib memiliki amdal.

### **I. Pembangunan Sarana Lingkungan Permukiman Berbasis Partisipasi Masyarakat**

Al-Qur'an sebagai kitab suci umat islam didalamnya banyak terdapat ayat-ayat tentang lingkungan seperti perintah untuk selalu menjaga lingkungan, larangan untuk merusaknya, pada surah dibawah ini :

Dalam Q.S Ar-Rum 30 : 41-42, Allah berfirman



ظَهَرَ الْفَسَادُ فِي الْبَرِّ وَالْبَحْرِ بِمَا كَسَبَتْ أَيْدِي النَّاسِ  
 لِيُذِيقَهُمْ بَعْضَ الَّذِي عَمِلُوا لَعَلَّهُمْ يَرْجِعُونَ ﴿٤١﴾ قُلْ سِيرُوا  
 فِي الْأَرْضِ فَانظُرُوا كَيْفَ كَانَ عَاقِبَةُ الَّذِينَ مِنْ قَبْلُ كَانُوا  
 أَكْثَرَهُمْ مُشْرِكِينَ ﴿٤٢﴾

#### Terjemahan

(41) “Telah tampak kerusakan di darat dan di laut disebabkan karena perbuatan tangan manusia Allah menghendaki agar mereka merasakan sebagian dari akibat perbuatan mereka, agar mereka kembali ke jalan yang benar (42). Katakanlah Muhammad berpergianlah di bumi kalau lihatlah bagaimana kesudahan orang-orang dahulu. Kebanyakan dari mereka adalah orang-orang yang mempersekutukan Allah”.

Allah menciptakan jin dan manusia untuk beribadah kepadanya juga memberikan manusia kedudukan sebagai khalifah di muka bumi. Sebagai khalifah, manusia memiliki tugas memanfaatkan, mengelola dan memelihara.

Tetapi seringkali manusia lalai dengan kedudukannya sebagai khalifah di bumi pemanfaatan yang dilakukan oleh mereka terhadap alam sering tidak seiring usaha pelestarian. Keserakahan dan perlakuan buruk sebagian manusia terhadap alam justru mengakibatkan kerusakan dan kesengsaraan kepada manusia itu sendiri seperti banjir tanah longsor dan pencemaran udara dan lain – lain (M. Quraish Shihab, 2012)

Dalam ayat ini Allah memerintahkan kita untuk melakukan perjalanan di muka bumi dan menengok kembali kisah- kisah umat terdahulu yang binasa karena ingkar kepada Allah SWT. Banyak kisah – kisah orang terdahulu seperti cerita para Nabi, sahabat-sahabat rasul dan tabi'in. Pada masa itu manusia juga banyak melakukan kerusakan di bumi. Sampai akhirnya Allah memusnahkannya. Maka rawatlah bumi ini dan sadarlah kita sebagai khalifah yang tugasnya untuk merawat Bumi dan dan memanfaatkan apa yang ada di bumi ini.

Menurut M. Quraish Shihab (2012) dalam tafsir Al-Misbah ayat di atas bermakna pada ayat 41 *surah ar-rum*, terdapat penegasan Allah bahwa berbagai kerusakan yang terjadi di daratan dan di lautan adalah akibat perbuatan manusia. Hal tersebut hendaknya disadari oleh umat manusia dan karenanya manusia harus segera menghentikan perbuatan-perbuatan yang menyebabkan timbulnya kerusakan di daratan dan di lautan dan menggantinya dengan perbuatan baik dan bermanfaat untuk kelestarian alam.

Sedangkan pada ayat 42 *surah Ar-Rum* pula, menerangkan tentang perintah untuk mempelajari sejarah umat-umat terdahulu. Berbagai bencana yang menimpa umat-umat terdahulu adalah disebabkan perbuatan dan kemusyrikan mereka, mereka tidak mau menghambakan diri kepada Allah, justru kepada selain Allah dan hawa nafsu mereka. Selain itu pula, ayat ini mengingatkan mereka pada akhir perjalanan ini bahwa mereka dapat mengalami apa yang dialami oleh orang-orang musyrik sebelum mereka. Mereka pun mengetahui

akibat yang diterima oleh banyak orang dari mereka. Mereka juga melihat bekas-bekas para pendahulunya itu, ketika mereka berjalan dimuka bumi, dan melewati bekas-bekas tersebut. dan dengan melakukan perjalanan dimuka bumi juga dapat membuktikan bahwa kerusakan-kerusakan di muka bumi ini adalah betul-betul akibat perbuatan manusia yang tidak bertanggung jawab serta mengingkari nikmat Allah, dan dengan melihat dan meneliti bukti-bukti sejarah, maka mereka dapat mengambil pelajaran atas peristiwa-peristiwa yang telah lalu, yang pernah menimpa umat manusia.



## **BAB V**

### **PENUTUP**

#### **A. Kesimpulan**

Berdasarkan hasil analisis dan pembahasan pada bab IV, maka dapat disimpulkan sebagai berikut :

1. Berdasarkan hasil analisis dengan uji Chi-Kuadrat diketahui bahwa faktor yang mempengaruhi rendahnya partisipasi masyarakat dalam pembangunan sarana lingkungan permukiman di Kelurahan Balangnipa adalah :

##### **a. Tingkat Usia**

Responden yang partisipasinya rendah dalam pembangunan sarana lingkungan permukiman di Kelurahan Balangnipa adalah kelompok usia muda (0-15 tahun dan 16-35 tahun). Rendahnya partisipasi kelompok muda ini diduga disebabkan masih ada rasa sungkan terhadap para orang tua yang dianggap lebih tua. Responden usia muda, terutama wakil karang taruna jarang sekali ikut menghadiri undangan rapat Musrebangdes. Golongan tua dianggap lebih berpengalaman dan lebih banyak memberikan pendapat baik berupa masukan, saran dalam hal menetapkan keputusan.

##### **b. Jenis Pekerjaan**

Responden yang partisipasinya rendah dalam pembnagunan sarana lingkungan permukiman di Kelurahan Balangnipa adalah responden

yang bekerja sebagai PNS, ABRI, pegawai dan pedagang. Hal ini karena kendala jam kerja di tempat mereka bekerja sehingga akan berpengaruh terhadap waktu luang seseorang untuk terlibat dalam pembangunan sedangkan pada sektor pertanian, pertukangan, dan jasa jam kerjanya lebih fleksibel.

2. Dari hasil Analisis SWOT, strategi yang dianggap memiliki prioritas yang tinggi dan mendesak untuk dilaksanakan sebagai upaya peningkatan partisipasi masyarakat dalam pembangunan sarana lingkungan permukiman di Kelurahan Balangnipa Kecamatan Sinjai Utara Kabupaten Sinjai, yaitu :
  - a. Adanya transparansi anggaran yang dilakukan oleh pemerintah daerah setempat untuk dana pembangunan sarana lingkungan permukiman di kelurahan Balangnipa.
  - b. Masyarakat berpartisipasi secara aktif dalam mengawal dan mengawasi penggunaan alokasi dana pembangunan baik dana yang berasal dari pemerintah maupun swadaya masyarakat.
  - c. Meningkatkan partisipasi masyarakat di Kelurahan Balangnipa pada tahap pelaksanaan pembangunan dengan memaksimalkan tenaga dan waktu yang dimiliki.
  - d. Segala bentuk aspirasi dan ide-ide yang dikemukakan oleh masyarakat harus ditampung, dipertimbangkan, dan dievaluasi oleh pemerintah

daerah setempat guna memaksimalkan pembangunan sarana lingkungan permukiman.

- e. Masyarakat, pemerintah maupun swasta mengelola dan memelihara sarana, prasarana, dan/atau fasilitas pelayanan publik secara efektif, efisien, transparan, dan akuntabel dan berkesinambungan serta bertanggungjawab terhadap pemeliharaan dan/atau penggantian sarana, prasarana, dan/atau fasilitas pelayanan publik.
- f. Pemerintah Kelurahan Balangnipa dalam proses pembebasan lahan, mengacu pada Peraturan Presiden Republik Indonesia No. 36 Tahun 2005 Bab II Pasal 4 (1) Tentang Pengadaan Tanah, dimana di Kelurahan Balangnipa masih terdapat lahan kosong yang dapat dimanfaatkan untuk pembangunan sarana lingkungan permukiman yang baru berdasarkan rencana tata ruang wilayah (RTRW) yang telah ditetapkan lebih dahulu.
- g. Masyarakat, pemerintah maupun swasta dalam melakukan pembangunan sarana lingkungan memperhatikan aspek keberlangsungan lingkungan hidup. Setiap usaha dan/atau kegiatan yang berdampak penting terhadap lingkungan hidup wajib memiliki amdal.

## **B. Saran**

Berdasarkan hasil analisis dan pembahasan serta kesimpulan, maka penelitian ini merekomendasikan beberapa hal sebagai saran, yaitu :

1. Dalam aspek pembangunan sarana lingkungan permukiman diharapkan pemerintah lebih giat lagi dalam memberikan sosialisasi dan penyuluhan mengenai Rencana Tata Ruang Wilayah (RTRW) agar masyarakat semakin sadar akan pentingnya berpartisipasi guna untuk pembangunan sarana lingkungan permukiman di Kelurahan Balangnipa Kecamatan Sinjai Utara Kabupaten Sinjai.
2. Terdapat hal-hal lain yang mungkin tidak terakomodasi dalam penelitian ini, untuk itu diharapkan kepada para peneliti lain yang ingin melakukan kajian yang sama untuk dapat diperhatikan lebih lanjut.





# LAMPIRAN-LAMPIRAN

UNIVERSITAS ISLAM NEGERI

**ALAUDDIN**

MAKASSAR



**Lampiran 1. Tabel Hasil Analisis Chi-Kuadrat**

1. Tabel Hasil Analisis Chi-Kuadrat Pengaruh antara Usia ( $X_1$ ) dengan Partisipasi Masyarakat (Y) dalam Pembangunan Sarana Lingkungan Permukiman di Kelurahan Balangnipa.

X \ Y		X				FH			X <sup>2</sup>			
		1	2	3		1	2	3	1	2	3	
Y	1	5	9	17	31	4,34	11,16	15,50	0,10	0,42	0,15	0,66
	2	6	14	20	40	5,60	14,40	20,00	0,03	0,01	0,00	0,04
	3	3	13	13	29	4,06	10,44	14,50	0,28	0,63	0,16	1,06
		14	36	50	100							
x <sup>2</sup>												1,76
db												4,00
x <sup>2</sup> Tabel												9,49
Kesimpulan												ADA PERNGARUH YANG SIGNIFIKAN
C	0,01											
C (Maks)	1,22											

Berdasarkan tabel di atas, hasil analisis dengan menggunakan rumus Chi Kuadrat diperoleh  $X^2_{Hitung} = 1,76$  dan  $X^2_{Tabel} = 9,49$ . Dengan demikian  $X^2_{Hitung} = 1,76 < X^2_{Tabel} = 9,49$  pada taraf signifikan  $= 0,05$  dan  $Db = 4$ . Hal ini berarti bahwa ada pengaruh yang positif dan signifikan antara usia dengan rendahnya partisipasi masyarakat dalam pembangunan sarana lingkungan permukiman di Kelurahan Balangnipa.

2. Tabel Hasil Analisis Chi-Kuadrat Pengaruh antara Jenis Kelamin ( $X_2$ ) dengan Partisipasi Masyarakat (Y) dalam Pembangunan Sarana Lingkungan Permukiman di Kelurahan Balangnipa

X \ Y	X			FH		X <sup>2</sup>			
	1	2		1	2	1	2		
Y	1	3	32	35	9,45	25,55	4,40	1,63	6,03
	2	8	25	33	8,91	24,09	0,09	0,03	0,13
	3	16	16	32	8,64	23,36	6,27	2,32	8,59
		27	73	100					
x <sup>2</sup>									14,75
db									2,00
x <sup>2</sup> Tabel									5,99
Kesimpulan									TIDAK ADA PENGARUH YANG SIGNIFIKAN
C	0,03								
C (Maks)	1,41								

Berdasarkan tabel di atas, hasil analisis dengan menggunakan rumus Chi Kuadrat diperoleh  $X^2_{Hitung} = 14,75$  dan  $X^2_{Tabel} = 5,99$ . Dengan demikian  $X^2_{Hitung} = 14,75 > X^2_{Tabel} = 5,99$  pada taraf signifikan  $= 0,05$  dan  $Db = 2$ . Hal ini berarti bahwa tidak ada pengaruh yang positif signifikan antara jenis kelamin dengan rendahnya partisipasi masyarakat dalam pembangunan sarana lingkungan permukiman di Kelurahan Balangnipa.

3. Tabel Analisis Chi-Kuadrat Pengaruh antara Tingkat Pendidikan ( $X_3$ ) dengan Partisipasi Masyarakat (Y) dalam Pembangunan Sarana Lingkungan Permukiman di Kelurahan Balangnipa.

X \ Y	X					FH				X <sup>2</sup>						
	1	2	3	4		1	2	3	4	1	2	3	4			
Y	1	0	2	12	21	35	2,8	2,45	16,1	13,65	2,80	0,08	1,04	3,96	7,88	
	2	3	1	21	12	37	2,96	2,59	17,02	14,43	0,00	0,98	0,93	0,41	2,32	
	3	5	4	13	6	28	2,24	1,96	12,88	10,92	3,40	2,12	0,00	2,22	7,74	
		8	7	46	39	100										
X <sup>2</sup>																17,94
db																6
X <sup>2</sup> Tabel																15,51
Kesimpulan																TIDAK ADA PENGARUH YANG SIGNIFIKAN
C	0,04															
C (Maks)	1,22															

Berdasarkan tabel di atas, hasil analisis dengan menggunakan rumus Chi Kuadrat diperoleh  $X^2_{Hitung} = 17,94$  dan  $X^2_{Tabel} = 15,51$ . Dengan demikian  $X^2_{Hitung} = 17,94 > X^2_{Tabel} = 15,51$  pada taraf signifikan  $= 0,05$  dan  $Db = 6$ . Hal ini berarti bahwa tidak ada pengaruh positif dan signifikan antara tingkat pendidikan dengan rendahnya partisipasi masyarakat dalam pembangunan sarana lingkungan permukiman di Kelurahan Balangnipa.

4. Tabel Analisis Chi-Kuadrat Pengaruh antara Jenis Pekerjaan ( $X_4$ ) dengan Partisipasi Masyarakat (Y) dalam Pembangunan Sarana Lingkungan Permukiman di Kelurahan Balangnipa

Y \ X	X										FH										Y'																
	1	2	3	4	5	6	7	8	9	10	1	2	3	4	5	6	7	8	9	10	1	2	3	4	5	6	7	8	9	10							
Y	1	2	1	2	3	5	2	2	0	4	4	25	4,5	1,5	2,25	4	3,25	1	1,25	0,75	3	3,5	1,39	0,17	0,03	0,25	0,94	1,00	0,45	0,75	0,33	0,07	5,38				
	2	6	3	2	5	6	1	2	2	5	3	35	6,3	2,1	3,15	5,6	4,55	1,4	1,75	1,05	4,2	4,9	0,01	0,39	0,42	0,06	0,46	0,11	0,04	0,86	0,15	0,74	3,24				
	3	10	2	5	8	2	1	1	1	3	7	40	7,2	2,4	3,6	6,4	5,2	1,6	2	1,2	4,8	5,6	1,09	0,07	0,54	0,40	1,97	0,23	0,50	0,03	0,68	0,35	5,85				
		18	6	9	16	13	4	5	3	12	14	100																									
$X^2$																																					14,48
db																																					18
$X^2$ Tabel																																					28,86
Kesimpulan																																					ADA PENGARUH YANG SIGNIFIKAN
C	0,03																																				
C(Maks)	1,1																																				

Berdasarkan tabel di atas, hasil analisis dengan menggunakan rumus Chi Kuadrat diperoleh  $X^2_{Hitung} = 14,48$  dan  $X^2_{Tabel} = 28,86$ . Dengan demikian  $X^2_{Hitung} = 14,48 < X^2_{Tabel} = 28,86$  pada taraf signifikan  $= 0,05$  dan  $Db = 18$ . Hal ini berarti bahwa ada pengaruh yang positif dan signifikan antara jenis pekerjaan dengan rendahnya partisipasi masyarakat dalam pembangunan sarana lingkungan permukiman di Kelurahan Balangnipa.

5. Tabel Analisis Chi-Kuadrat Pengaruh antara Tingkat Penghasilan ( $X_5$ ) dengan Partisipasi Masyarakat (Y) dalam Pembangunan Sarana Lingkungan Permukiman di Kelurahan Balangnipa.

X \ Y	X				FH			X <sup>2</sup>				
	1	2	3		1	2	3	1	2	3		
Y	1	5	17	14	36	9,00	16,20	10,80	1,78	0,04	0,95	2,77
	2	7	18	10	35	8,75	15,75	10,50	0,35	0,32	0,02	0,70
	3	13	10	6	29	7,25	13,05	8,70	4,56	0,71	0,84	6,11
		25	45	30	100							
x <sup>2</sup>												9,57
db												4,00
x <sup>2</sup> Tabel												9,49
Kesimpulan												TIDAK ADA PENGARUH YANG SIGNIFIKAN
C	0,03											
C (Maks)	1,22											

Berdasarkan tabel di atas, hasil analisis dengan menggunakan rumus Chi Kuadrat diperoleh  $X^2_{Hitung} = 9,57$  dan  $X^2_{Tabel} = 9,49$ . Dengan demikian  $X^2_{Hitung} = 9,57 > X^2_{Tabel} = 9,49$  pada taraf signifikan  $\alpha = 0,05$  dan  $Db = 4$ . Hal ini berarti bahwa tidak ada pengaruh yang positif dan signifikan antara tingkat penghasilan dengan rendahnya partisipasi masyarakat dalam pembangunan sarana lingkungan permukiman di Kelurahan Balangnipa.

6. Tabel Analisis Chi-Kuadrat Pengaruh antara Lama Tinggal ( $X_6$ ) dengan Partisipasi Masyarakat (Y) dalam Pembangunan Sarana Lingkungan Permukiman di Kelurahan Balangnipa.

X \ Y	X				FH			X <sup>2</sup>				
	1	2	3		1	2	3	1	2	3		
Y	1	1	26	10	37	3,7	21,09	12,21	1,97	1,14	0,40	3,51
	2	3	19	5	27	2,7	15,39	8,91	0,03	0,85	1,72	2,60
	3	6	12	18	36	3,6	20,52	11,88	1,60	3,54	3,15	8,29
		10	57	33	100							
x <sup>2</sup>												14,40
db												4,00
x <sup>2</sup> Tabel												9,49
Kesimpulan												TIDAK ADA PENGARUH YANG SIGNIFIKAN
C	0,03											
C (Maks)	1,22											

Berdasarkan tabel di atas, hasil analisis dengan menggunakan rumus Chi Kuadrat diperoleh  $X^2_{Hitung} = 14,40$  dan  $X^2_{Tabel} = 9,49$ . Dengan demikian  $X^2_{Hitung} = 14,40 > X^2_{Tabel} = 9,49$  pada taraf signifikan  $= 0,05$  dan  $Db = 4$ . Hal ini berarti bahwa tidak ada pengaruh yang positif dan signifikan antara lama tinggal dengan rendahnya partisipasi masyarakat dalam pembangunan sarana lingkungan permukiman di Kelurahan Balangnipa.

**Lampiran 2.** Sarana Lingkungan Permukiman Kelurahan Balangnipa Kecamatan Sinjai Utara

Kabupaten Sinjai

**1. Sarana Olahraga**



**Gambar 1.** Lapangan Gelora Massa

**2. Sarana Rekreasi**



**Gambar 2.** Benteng Balangnipa

### 3. Sarana Pendidikan



Gambar 3. TK Pertiwi X Kabupaten Sinjai



Gambar 4. SMA Negeri 1 Sinjai



Gambar 5. SD Negeri 2 Sinjai



#### 4. Sarana Kesehatan



Gambar 7. Puskesmas Balangnipa

**Lampiran 3. Tabel Distribusi Chi-Kuadrat ( $X^2$ )**

**Tabel Distribusi <sup>2</sup>**

		0.1	0.05	0.025	0.01	0.005
db	1	2.70554	3.84146	5.02390	6.63489	7.87940
	2	4.60518	5.99148	7.37778	9.21035	10.59653
	3	6.25139	7.81472	9.34840	11.34488	12.83807
	4	7.77943	9.48773	11.14326	13.27670	14.86017
	5	9.23635	11.07048	12.83249	15.08632	16.74965
	6	10.64464	12.59158	14.44935	16.81187	18.54751
	7	12.01703	14.06713	16.01277	18.47532	20.27774
	8	13.36156	15.50731	17.53454	20.09016	21.95486
	9	14.68366	16.91896	19.02278	21.66605	23.58927
	10	15.98717	18.30703	20.48320	23.20929	25.18805
	11	17.27501	19.67515	21.92002	24.72502	26.75686
	12	18.54934	21.02606	23.33666	26.21696	28.29966
	13	19.81193	22.36203	24.73558	27.68818	29.81932
	14	21.06414	23.68478	26.11893	29.14116	31.31943
	15	22.30712	24.99580	27.48836	30.57795	32.80149
	16	23.54182	26.29622	28.84532	31.99986	34.26705
	17	24.76903	27.58710	30.19098	33.40872	35.71838
	18	25.98942	28.86932	31.52641	34.80524	37.15639
	19	27.20356	30.14351	32.85234	36.19077	38.58212
	20	28.41197	31.41042	34.16958	37.56627	39.99686
	21	29.61509	32.67056	35.47886	38.93223	41.40094
	22	30.81329	33.92446	36.78068	40.28945	42.79566
	23	32.00689	35.17246	38.07561	41.63833	44.18139
	24	33.19624	36.41503	39.36406	42.97978	45.55836
	25	34.38158	37.65249	40.64650	44.31401	46.92797
	26	35.56316	38.88513	41.92314	45.64164	48.28978
	27	36.74123	40.11327	43.19452	46.96284	49.64504
	28	37.91591	41.33715	44.46079	48.27817	50.99356
	29	39.08748	42.55695	45.72228	49.58783	52.33550
	30	40.25602	43.77295	46.97922	50.89218	53.67187

**Lampiran 4. Kuesioner Penelitian****KUESIONER PENELITIAN**

Daftar pertanyaan di bawah ini dimaksudkan untuk keperluan penyelesaian tugas akhir dengan judul **“PENGARUH PARTISIPASI MASYARAKAT TERHADAP PEMBANGUNAN SARANA LINGKUNGAN PERMUKIMAN DI KELURAHAN BALANGNIPA KECAMATAN SINJAI UTARA KABUPATEN SINJAI”**. Atas kesediaan Bapak/Ibu, saya ucapkan terima kasih.

**PETUNJUK PENGISIAN :**

1. Isi data diri Bapak/Ibu pada tempat yang disediakan.
2. Pada pertanyaan pilihan dalam kuesioner, diisi dengan memberikan tanda silang (X) pada jawaban yang telah disediakan.
3. Pertanyaan yang memerlukan jawaban penjelasan, mohon dijawab pada kolom yang telah disediakan.
4. Khusus untuk pernyataan yang terdapat dalam tabel, diisi dengan memberikan tanda ceklis (✓) pada kolom yang telah disediakan.

**IDENTITAS RESPONDEN**

Nama : .....

Alamat : UNIVERSITAS ISLAM NEGERI .....

Umur : .....

Jenis Kelamin : .....

Pekerjaan : .....

Pendidikan Terakhir : a. Tamat SD  
b. Tamat SMP  
c. Tamat SMA  
d. Tamat Perguruan Tinggi

Perdapatan Perbulan : Rp. 2.500.000,-  
Rp. 2.500.000,-  
Rp. 2.500.000,-

Lama Tinggal : a. 5 Tahun  
b. 5 Tahun  
c. 5 Tahun

Apakah anda pernah berpartisipasi? : a. Sering Sekali  
b. Jarang  
c. Tidak Pernah

Bentuk Partisipasi : a. Uang, tenaga, barang dan pikiran/ide  
b. Uang, tenaga, barang, atau pikiran/ide  
c. Hanya uang, hanya tenaga, hanya barang dan hanya pikiran/ide

Apa alasan anda berpartisipasi? : .....  
.....  
.....  
.....  
.....

## Lampiran 5. Analisis SWOT

### ANALISIS SWOT

#### ❖ Cara membuat Personal SWOT Analysis

1. Tentukan indikator-indikator kekuatan, caranya adalah dengan mengidentifikasi semua indikator yang dapat kita kendalikan sendiri. Semua indikator yang mendukung tujuan kita merupakan indikator-indikator kekuatan. Sebaliknya, indikator yang menghambat atau mengganggu tujuan kita merupakan indikator kelemahan.
2. Tentukan indikator-indikator kelemahan yang kita miliki. Tujuan kita menentukan indikator ini adalah untuk meningkatkan kinerja kita. Dengan mengidentifikasi kelemahan, kita dapat memperbaiki diri.
3. Tentukan indikator-indikator peluang
4. Menentukan indikator ancaman. Tentukan faktor-faktor apa saja yang dianggap dapat mengancam.

#### ❖ Model Penentuan Indikator Komponen SWOT

Internal	Kekuatan yang dimiliki	Kelemahan yang dimiliki
Eksternal	Peluang untuk mencapai tujuan yang ingin dicapai dimasa yang akan datang	Ancaman yang memungkinkan tujuan yang ingin dicapai tidak terlaksana

Penentuan indikator tersebut disusun berdasarkan tujuan yang ingin dicapai pada masa yang akan datang. Selanjutnya lakukan evaluasi terhadap faktor internal, yaitu semua kekuatan dan kelemahan yang dimiliki. Penentuan indikator

peluang dan ancaman disusun berdasarkan tujuan kita dalam membuat analisis SWOT.

#### ❖ **Membuat Strategi SO, WO, ST, dan WT**

Setelah masing-masing indikator SWOT ditentukan, langkah selanjutnya adalah membuat formulasi strategi dengan menggabungkan S dengan O, W dengan O, S dengan T, dan W dengan T. Cara ini dilakukan sesuai dengan tujuan kita melakukan analisis SWOT.

Sebelum melakukan pilihan strategi, kita perlu mengetahui pengertian masing-masing kuadran dari hasil penggabungan, yaitu SO strategi, WO strategi, ST strategi, dan WT strategi.

- Kuadran S-O : Strategi yang menggunakan seluruh kekuatan yang kita miliki untuk merebut peluang;
- Kuadran W-O : Strategi yang meminimalkan kelemahan untuk merebut peluang. Artinya banyak peluang yang dapat diraih, tetapi tidak ditunjang dengan kekuatan yang memadai (lebih banyak kelemahannya) sehingga kelemahan tersebut perlu diminimalisasi sehingga kelemahan tersebut perlu diminimalisasi terlebih dahulu;
- Kuadran S-T : Strategi yang disusun dengan menggunakan seluruh kekuatan yang dimiliki untuk mengatasi ancaman yang akan terjadi;
- Kuadran W-T : Strategi yang disusun dengan meminimalkan kelemahan untuk menghindari ancaman.

### ❖ Model Analisis SWOT

Beberapa penyesuaian dalam pembentukan model analisis SWOT, yaitu:

1. Pembobotan tetap menggunakan skala 1 (sangat penting) hingga 0 (tidak penting), akan tetapi penentuan nilai skala untuk masing-masing situasi total berjumlah 1 dengan cara:
  - a. Urutkan faktor situasi berdasarkan skala prioritas (SP) (tertinggi nilainya 16 dari  $4 \times 4$ , urutan 2 nilainya  $3 \times 4 = 12$  dan terendah nilai dari 4 dari  $1 \times 4$ ) lalu dikalikan dengan konstanta (K) nilai tertinggi yaitu 4;
  - b. Peringkat tetap menggunakan skala 1 (rendah) – 4 (tinggi) untuk kekuatan dan peluang. Sedangkan skala 4 (rendah) – 1 (tinggi) untuk kelemahan dan ancaman. Namun jika tidak ada pembandingan, maka nilai skala ditentukan berdasarkan prioritas dari masing-masing situasi (misalnya skala 4 untuk peluang yang paling tinggi);
  - c. Nilai tertinggi untuk bobot X peringkat adalah 1 – 2 (kuat) dan terendah adalah 0 -1 (lemah).

## DAFTAR RIWAYAT HIDUP



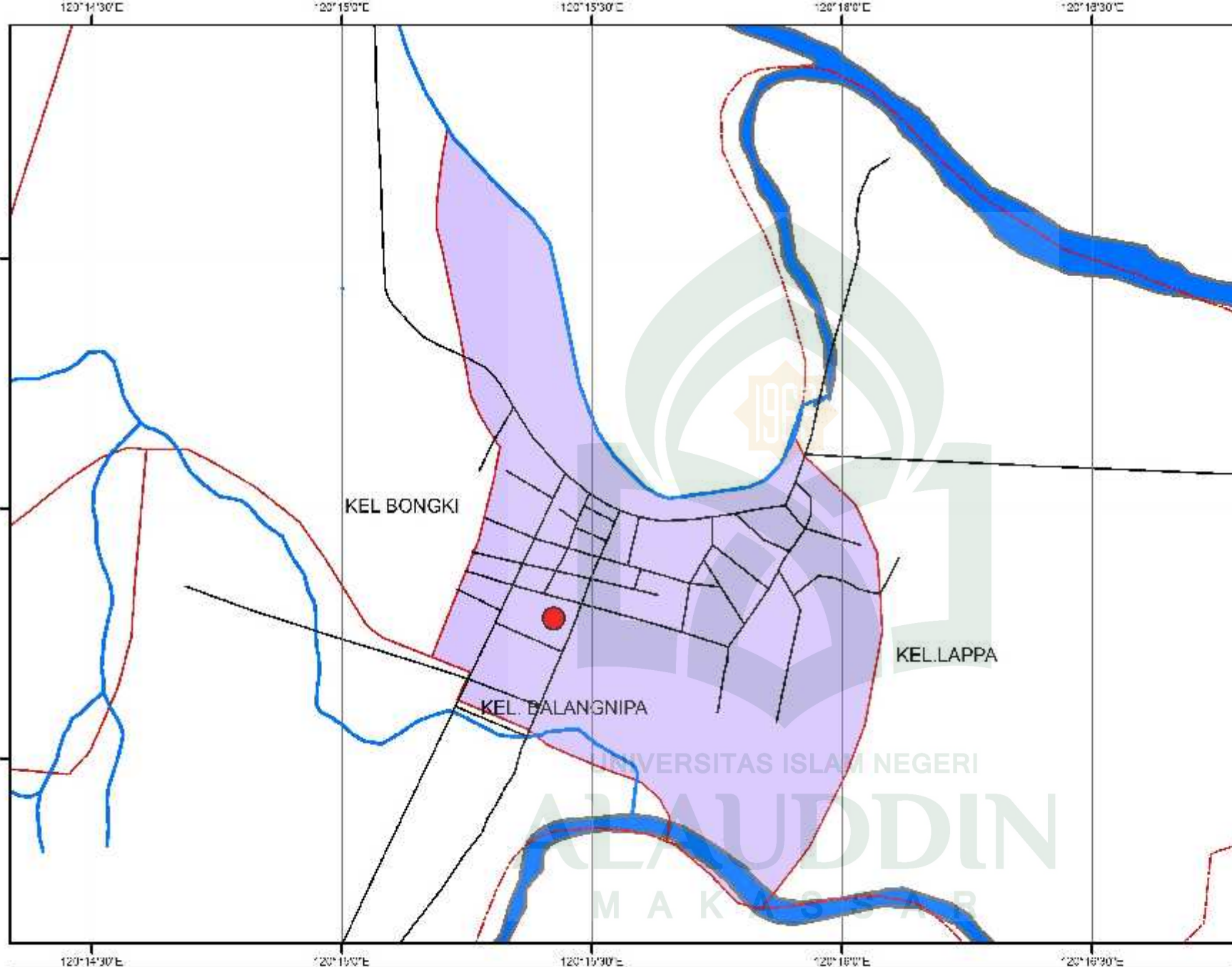
**Supriadi** adalah mahasiswa Program Studi Sarjana (S1) pada Jurusan Teknik Perencanaan Wilayah dan Kota Fakultas Sains dan Teknologi Universitas Islam Negeri Alauddin Makassar (UINAM). Lahir di Sinjai pada tanggal 15 bulan Oktober tahun 1994, ia merupakan anak pertama dari dua bersaudara dari pasangan Suyuti dan Hasniah, tinggal dan menetap di Desa Bulukamase Kecamatan Sinjai Selatan Kabupaten Sinjai. Ia menyelesaikan studi di SDN 55 Kaherrang (2000-2006), SMP Negeri 3 Sinjai Selatan (2006-2009), SMAN 1 Sinjai Timur (2009-2012) hingga mendapatkan kesempatan untuk melanjutkan pendidikan ke jenjang yang lebih tinggi di UIN Alauddin Makassar melalui jalur UMM (Ujian Masuk Mandiri) pada tahun 2012

UNIVERSITAS ISLAM NEGERI  
**ALAUDDIN**  
M A K A S S A R









## KECAMATAN SINJAI UTARA KABUPATEN SINJAI



ALAUDDIN

Jurusan Teknik Perencanaan Wilayah dan Kota  
 Fakultas Sains dan Teknologi  
 Universitas Islam Negeri Alauddin Makassar  
 2018

**Judul Skripsi :**


Pengaruh Partisipasi Masyarakat Terhadap  
 Pembangunan Sarana Fasilitas Perumahan  
 di Kelurahan Balangnipa Kecamatan Sinjai Utara  
 Kabupaten Sinjai

No Peta  
 003

Peta Administrasi Kelurahan

skala

1:50.000



**Legend**

- Batas Kecamatan
- - - Batas Kecamatan
- Batas Kelurahan
- Sungai\_line
- Ibu kota

**Keterangan**

Kel. Balangnipa



**Dosen Pembimbing :**

1. Ir. Rudi Latief, M.Si.
2. Risma Landayani, S.P., M.Si.

**Mahasiswa:**

Supriadi  
 60800112078

**Sumber Peta:**

1. Foto Udara 2017
2. Peta Rupa Bumi 2012
3. Survey Lapangan 2017