


**ARAHAN PENGEMBANGAN KAWASAN PARIWISATA PULAU KODINGARENG KEKE
KOTA MAKASSAR**



Skripsi

Diajukan untuk Memenuhi Salah Satu Syarat Meraih Gelar
Sarjana Teknik Jurusan Teknik Perencanaan Wilayah dan Kota
pada Fakultas Sains dan Teknologi
UIN Alauddin Makassar

OLEH

NUR KHAIDIR

60800110057

JURUSAN TEKNIK PERENCANAAN WILAYAH DAN KOTA
FAKULTAS SAIN DAN TEKNOLOGI
UNIVERSITAS ISLAM NEGERI ALAUDDIN MAKASSAR
2018

PERNYATAAN KEASLIAN SKRIPSI

Dengan penuh kesadaran, penyusun yang bertanda tangan di bawah ini menyatakan bahwa skripsi ini benar adalah hasil karya penyusun sendiri. Jika di kemudian hari terbukti bahwa ia merupakan duplikat, tiruan, plagiat, atau dibuat oleh orang lain, sebagian atau seluruhnya, maka skripsi dan gelar yang diperoleh karenanya batal demi hukum.

Samata-Gowa, 23 Agustus 2017

Penyusun,

NUR KHAIDIR
NIM: 60800110057

UNIVERSITAS ISLAM NEGERI
ALAUDDIN
M A K A S S A R

PERSETUJUAN SKRIPSI

Judul Skripsi : Arahan Pengembangan Kawasan Pariwisata Pulau
Kodingareng ke Kota Makassar

Nama Mahasiswa : Nur Khaidir

NIM : 60800110057

Jurusan : Perencanaan Wilayah dan Kota

Fakultas : Sains dan Teknologi

Disetujui Komisi Pembimbing

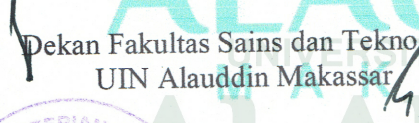
Pembimbing I


Pembimbing II



Dr. Ir. H. Svahriar Tato, S.H., M.H


NUR SYAM AS, ST., M.Si

Mengetahui


Dekan Fakultas Sains dan Teknologi
UIN Alauddin Makassar


Ketua Jurusan Teknik Perencanaan
wilayah dan kota



Prof. Dr. H. Arifuddin., M.Ag
NIP. 1969 1205 199303 1 001

Dr. H. Muhammad Anshar, M.Si
NIP. 1976 0603 20021 1 00 5

PENGESAHAN SKRIPSI

Skripsi yang berjudul, "Arahan Pengembangan Kawasan Pariwisata Pulau Kodingareng Keke Kota Makassar" yang disusun oleh Nur Khaidir, NIM: 60800110057, mahasiswa Jurusan Teknik Perencanaan Wilayah dan Kota pada Fakultas Sains dan Teknologi UIN Alauddin Makassar, telah diuji dan dipertahankan dalam sidang *munaqasyah* yang diselenggarakan pada hari Rabu, tanggal 22 Maret 2017, dinyatakan telah dapat diterima sebagai salah satu syarat untuk memperoleh gelar Sarjana Perencanaan Wilayah Kota dalam Ilmu Teknik Perencanaan Wilayah dan Kota, Jurusan Teknik Perencanaan Wilayah dan Kota.

Makassar, 22 Maret 2017

DEWAN PENGUJI:

Ketua	: Dr. Hj. Wasilah, S.T., M.T	(.....)
Sekretaris	: Risma Handayani, S.Ip., M.Si	(.....)
Munaqisy I	: Henny Haerany G, S.T., M.T	(.....)
Munaqisy II	: Ir. Jufriadi, M.SP	(.....)
Munaqisy III	: Juhanis, S.Sos., M.M	(.....)
Pembimbing I	: Dr. Ir. H. Syahriar Tato, S.H., M.H	(.....)
Pembimbing II	: Nursyam AS, S.T., M.Si	(.....)

Diketahui oleh:
Dekan Fakultas Sains dan Teknologi
UIN Alauddin Makassar,



Prof. Dr. H. Arifuddin, M.Ag
NIP. 19691705 199303 1 00 1

KATA PENGANTAR



Assalamu Alaikum Wr.Wb

Syukur Alhamdulillah penulis panjatkan kehadiran Allah SWT, atas segala rahmat dan karunia-Nya sehingga dengan petunjuk-Nya penulis dapat menyelesaikan penulisan tugas akhir ini tepat pada waktunya dengan judul ***“Arahan Pengembangan Kawasan Pariwisata Pulau Kodingareng Keke Kota Makassar”***.

Tugas Akhir ini merupakan salah satu syarat yang harus dipenuhi untuk memperoleh gelar Sarjana Strata Satu (S1) pada Fakultas Sains Dan Teknologi Jurusan Teknik Perencanaan Wilayah dan Kota Universitas Islam Negeri Alauddin Makassar.

Penulis menyadari bahwa betapa berat dan banyaknya halangan yang datang dalam proses penyelesaian tugas akhir ini, namun dengan bantuan, bimbingan, dan motivasi dari berbagai pihak, sehingga hambatan tersebut akhirnya dapat dilalui. Pada kesempatan ini pula tak lupa penulis menyampaikan terima kasih dan penghargaan setulusnya kepada :

1. Teristimewa untuk Ayahanda tercinta **M. Nawir** dan Ibunda tersayang **Retnowati** serta keluarga besar, makasih atas segala doa, bimbingan, nasehat, motivasi dan bantuan materi yang sangat besar yang tak dapat ananda ukur.

2. Bapak **Prof. Dr. H. A. Qadir Gassing, HT., MS** selaku rektor Universitas Islam Negeri Alauddin Makassar yang menjabat pada periode 2010-2015. Dan Bapak **Prof. Dr. Musafir Pababbari, M.Si** selaku rektor Universitas Islam Negeri Alauddin Makassar.
3. Bapak **Dr. Muhammad Khalifah Mustami, M.Pd** selaku Dekan Fakultas Sains dan Teknologi Universitas Islam Negeri Alauddin yang menjabat pada periode 2010-2015 dan Bapak **Prof. Dr. H. Arifuddin, M.Ag** selaku Dekan Fakultas Sains dan Teknologi Universitas Islam Negeri Alauddin beserta jajarannya.
4. Bapak **Jamaluddin Jahid, S.T, M.Si** selaku Ketua Jurusan Teknik Perencanaan Wilayah dan Kota UIN Alauddin yang menjabat pada periode 2006-2012, Bapak **Nur Syam AS, S.T., M.Si** selaku Ketua Jurusan Teknik Perencanaan Wilayah dan Kota UIN Alauddin yang menjabat pada periode 2012-2015, dan Bapak **Dr. Muhammad Anshar, S.Pt., M.Si** selaku Ketua Jurusan Teknik Perencanaan Wilayah dan Kota UIN Alauddin Makassar, sekaligus beliau semua menjadi Ayah kami di kampus yang tak henti-hentinya memberikan motivasi.
5. Bapak **Dr. Ir. H. Syahriar Tato, MM., MH** dan Bapak **Nursyam Aksa, S.T., M.Si** selaku pembimbing yang telah banyak meluangkan waktu dan memberikan pengarahan dan bimbingan selama penyusunan tugas akhir ini.
6. Ibu **Henny Haerany G, S.T., M.T**, Bapak **Ir. Jufriadi M.Si** dan Bapak **Juhanis, S.Sos., M.Si** selaku penguji yang telah banyak memberikan masukan dan saran guna perbaikan tugas akhir ini.

7. Staf Administrasi Fakultas Sains dan Teknologi Universitas Islam Negeri Alauddin Makassar.
8. Terkhusus buat sahabatku **PBS** yang telah memberikan warna dalam hidup ini semoga persahabatan kita kelak tetap terjaga.
9. Teman seperjuangan di Teknik Perencanaan Wilayah dan Kota Angkatan 2010 makasih untuk semua semoga kebersamaan kita akan menjadi cerita terindah. Terkhusus teman seperjuangan dalam menyelesaikan tugas akhir ini **Muhaimin Bahar S.T., Zahid Nuhkhalik S.T., Faisal, S.T., Muh. Fathurrahman S.T., Muhammad Iqbal, S.T dan Mustabsir S.T**
10. Teman dalam berbagi hal **Iin Inayah S.T** yang selalu memberikan motivasi, bantuan dan waktunya kepada penulis, terimakasih untuk semuanya.
11. Semua pihak yang tidak dapat penulis sebutkan namanya satu persatu, yang telah banyak membantu dalam penyelesaian tugas akhir ini baik secara langsung maupun tidak langsung.

Akhir kata dengan segala kerendahan hati penulis menyadari bahwa hasil penulisan ini masih jauh dari kesempurnaan penulis mengharapkan kritikan dan saran yang sifatnya membangun sehingga dapat mengarahkan kepada kesempurnaan dan penulis berharap dapat bermanfaat bagi semua pihak.

Samata-Gowa, 2017

NUR KHAIDIR

60800110057

DAFTAR ISI

SAMPUL	i
LEMBAR PENGESAHAN	ii
KATA PENGANTAR	iii
DAFTAR ISI.....	iv
DAFTAR TABEL	vii
DAFTAR PETA	ix
ABSTRAK	x
BAB I PENDAHULUAN	
A. Latar Belakang	1
B. Rumusan Masalah	6
C. Tujuan dan Kegunaan Penelitian	6
D. Ruang Lingkup Penelitian.....	7
E. Sistematika Pembahasan	7
BAB II TINJAUAN PUSTAKA	
A. Pengertian Pariwisata	9
B. Jenis – jenis Wisata	14
C. Kawasan dan Obyek Wisata	16
D. Pelaku Wisata	18
E. Komponen-komponen Wisata	20
F. Kesesuaian Lahan dan Daya Dukung Kawasan Pariwisata	22

G. Peranan Pariwisata	33
H. Kebijakan dan Strategi Pemerintah Sulawesi Selatan	35
I. Pandangan Islam Tentang Pariwisata	36

BAB III METODE PENELITIAN

A. Jenis Penelitian	39
B. Lokasi dan Waktu Penelitian	39
C. Jenis dan Sumber Data	39
D. Metode Pengumpulan Data	41
E. Populasi dan Sampel	41
F. Teknik Pengumpulan Data	42
G. Variabel Penelitian	43
H. Teknik Analisis	44
I. Definisi Operasional	61
J. Kerangka Pikir	63

BAB IV HASIL DAN PEMBAHASAN

A. Tinjauan Umum Kota Makassar	64
B. Tinjauan Umum Kecamatan Ujung Tanah	67
C. Tinjauan Umum Lokasi Penelitian	70
D. Analisis Potensi Obyek Wisata Bahari Pulau Kodingareng Keke	82
E. Arahan Pengembangan Obyek Wisata	102
F. Analisis Strategi Peningkatan Daya Tarik	107

BAB IV PENUTUP

A. Kesimpulan 116

B. Saran 117

DAFTAR PUSTAKA

LAMPIRAN



UNIVERSITAS ISLAM NEGERI
ALAUDDIN
M A K A S S A R

DAFTAR TABEL

Tabel 1. Matriks Kesesuaian Untuk Wisata Pantai Kategori Rekreasi	23
Tabel 2. Matriks Kesesuaian Untuk Wisata Pantai Kategori Diving	24
Tabel 3. Matriks Kesesuaian Untuk Wisata Pantai Kategori Snorkling	24
Tabel 4. Penilaian Daya Dukung Fisik Pariwisata	30
Tabel 5. Variabel dan Indikator Penilaian Potensi Kawasan Wisata	43
Tabel 6. Indeks Bobot Kualitatif dan Kuantitatif Potensi Pengembangan	44
Tabel 7. Potensi Ekologis Pengunjung	45
Tabel 8. Prediksi Waktu Yang Dibutuhkan Untuk Setiap Kegiatan	46
Tabel 9. Model IFAS	50
Tabel 10. Model EFAS	52
Tabel 11. Model Analisis Matrik Space	55
Tabel 12. Matrik Analisis SWOT	60
Tabel 13. Luas dan Kepadatan Penduduk Kecamatan Ujung Tanah	68
Tabel 14. Perkembangan Jumlah Wisatawan Yang Berkunjung	79
Tabel 15. Analisis Kebutuhan Prasarana Penunjang	85
Tabel 16. Analisis Kebutuhan Sarana Penunjang Pariwisata	90
Tabel 17. Hasil Penilaian Kawasan Untuk Wisata Pantai	93
Tabel 18. Hasil Penilaian Kawasan Untuk Wisata Snorkling	94
Tabel 19. Hasil Penilaian Kawasan Untuk Wisata Diving	95
Tabel 20. Nilai Daya Dukung Kawasan Wisata	100

Tabel 21. Matriks Analisis SWOT 110



DAFTAR PETA

- Peta 1.** Peta Kota Makassar
- Peta 2.** Peta Kecamatan Ujung Tanah
- Peta 3.** Peta Lokasi Penelitian
- Peta 4.** Peta Tutupan Lahan
- Peta 5.** Peta Rencana Pengembangan



ABSTRAK

Nama Penyusun : Nur Khaidir

NIM : 60800110057

**Judul Skripsi : “Arahan Pengembangan Kawasan Pariwisata Pulau
Kodingareng Keke Kota Makassar”**

Menurut Undang-Undang No. 1 Tahun 2014 Tentang Pengelolaan Wilayah Pesisir dan Pulau-Pulau Kecil dinyatakan bahwa pengelolaan sumberdaya alam di daratan, lautan dan di udara perlu dilakukan secara terkordinasi dan terpadu dengan sumberdaya manusia dan sumberdaya buatan dalam pola pembangunan berkelanjutan dengan mengembangkan tata ruang dalam suatu kesatuan tata lingkungan yang dinamis serta tetap memelihara kemampuan lingkungan sesuai dengan pembangunan yang berwawasan lingkungan.

Pulau Kodingareng Keke adalah salah satu dari 11 pulau yang berada dalam jajaran spermonde, Sulawesi Selatan. Panorama alam yang indah dengan hamparan pasir putih dan birunya lautan yang dihiasi oleh terumbu karang dan berbagai macam biota laut akan memanjakan mata para wisatawan. Namun, dalam pengembangan potensi wisatanya belum dikelola maksimal, pulau ini masih belum memiliki fasilitas pelengkap untuk kegiatan atraksi wisata, baik penginapan, ataupun resort.

Hasil analisis kesesuaian lahan dan daya dukung kawasan dapat dibagi menjadi 3 kawasan kegiatan yang dapat dikembangkan. Rekreasi Pantai yaitu kesesuaian kawasan sangat sesuai (SS) dan panjang pantai 2.111 m² sedangkan daya dukung kawasan wisata untuk rekseasi pantai dapat menampung 84 orang/hari, *Snorkeling* yaitu kesesuaian kawasan sangat sesuai (SS) dan luas kawasan 3,39 Ha sedangkan daya dukung kawasan wisata untuk snorkeling dapat menampung 136 orang/hari, Selam (*diving*) yaitu kesesuaian kawasan sesuai (S) dan luas kawasan 73,4 Ha sedangkan daya dukung kawasan wisata untuk selam (*diving*) dapat menampung 147 orang/hari.

Kata Kunci : Pengembangan, Pariwisata, Daya Dukung

BAB I

PENDAHULUAN

A. Latar Belakang

Sektor pariwisata merupakan penghasil devisa yang cukup besar untuk negara disamping sektor lainnya seperti migas, perkebunan dan lain-lain. Dalam meningkatkan pembangunan bidang pariwisata sangat terkait oleh berbagai aspek kehidupan dan juga sangat terkait dengan sumber daya alam dan sumber daya manusia yang dimiliki sebagai salah satu modal bangsa Indonesia. Kepariwisata adalah keanekaragaman budaya, suku bangsa dan objek wisata serta atraksi wisata dari sabang sampai merauke yang merupakan suatu daya tarik bagi wisatawan.

Indonesia termasuk salah satu negara yang memiliki potensi daya tarik wisata cukup banyak seperti sumber daya alam, keragaman hayati dan berbagai nilai-nilai budaya yang tersebar di berbagai kawasan nusantara, namun untuk pengelolaan wisata nampak belum berkembang secara merata di berbagai daerah tujuan wisata (DTW). Kegiatannya masih terbatas pada pengelolaan kawasan tertentu (kawasan dilindungi).

Seperti yang tertuang dalam firman Allah SWT dalam al-quran QS Al-An'am/6: 11-12 sebagai berikut:

قُلْ سِيرُوا فِي الْأَرْضِ ثُمَّ أَنْظِرُوا كَيْفَ كَانَ عَاقِبَةُ الْمُكَذِّبِينَ ۝ ۱۱ قُلْ لَمَنْ مَا فِي
السَّمَوَاتِ وَالْأَرْضِ قُلْ لِلَّهِ كَتَبَ عَلَى نَفْسِهِ الرَّحْمَةَ لِيَجْمَعَ كُفْرَكُمْ إِلَى يَوْمِ الْقِيَامَةِ لَا رَيْبَ
فِيهِ الَّذِينَ خَسِرُوا أَنْفُسَهُمْ فَهُمْ لَا يُؤْمِنُونَ ۝ ۱۲

Terjemahnya:

“Katakanlah: "Bepergianlah di muka bumi, kemudian perhatikanlah bagaimana kesudahan orang-orang yang mendustakan itu".

Katakanlah: "Kepunyaan siapakah apa yang ada di langit dan di bumi?" Katakanlah: "Kepunyaan Allah". Dia telah menetapkan atas diri-Nya kasih sayang. Dia sungguh-sungguh akan menghimpun kamu pada hari kiamat yang tidak ada keraguan terhadapnya. Orang-orang yang merugikan dirinya, mereka itu tidak beriman.”

Berdasarkan tafsir Al-Misbah: ayat ini memerintahkan melakukan perjalanan di muka bumi atau katakanlah berwisata. Tetapi, perjalanan tersebut hendaknya disertai dengan mata kepala dan hati, yakni melihat sambil merenungkan dan berpikir menyangkut apa yang di lihat, terutama menyangkut kesudahan yang di alami oleh generasi terdahulu, yang puing-puing peninggalanya terbentang dalam perjalanan.

Ayat ini menyebutkan salah satu tujuan berwisata, yakni untuk melihat kesudahan orang-orang yang mendustakan agama. Kesudahan Fir'aun yang tenggelam di laut merah ketika berusaha mengejar nabi Musa as dan Bani Israil di jadikan Allah sebagai ayat/tanda dan pelajaran bagi generasi yang akan datang.

Menurut Undang-Undang No. 1 Tahun 2014 Tentang Pengelolaan Wilayah Pesisir dan Pulau-Pulau Kecil dinyatakan bahwa pengelolaan sumberdaya alam di daratan, lautan dan di udara perlu dilakukan secara terkordinasi dan terpadu dengan sumberdaya manusia dan sumberdaya buatan

dalam pola pembangunan berkelanjutan dengan mengembangkan tata ruang dalam suatu kesatuan tata lingkungan yang dinamis serta tetap memelihara kemampuan lingkungan sesuai dengan pembangunan yang berwawasan lingkungan.

Sulawesi Selatan dalam beberapa tahun ini berusaha untuk meningkatkan pendapatan daerah dari sektor pariwisata tentunya sangat berpotensi untuk melakukan usaha-usaha dalam meningkatkan daya tarik pariwisata di Provinsi Sulawesi Selatan. Selain Tana Toraja, Bulukumba serta beberapa kabupaten di Provinsi Sulawesi Selatan, Kota Makassar juga mempunyai objek rekreasi yang cukup potensial untuk dikembangkan menjadi salah satu Daerah Tujuan Wisata di Sulawesi Selatan.

Kota Makassar merupakan ibu kota Provinsi Sulawesi Selatan yang terkenal dengan wisata yang menawan, baik wisata kuliner, sejarah, hingga wisata bahari. Salah satu wisata baharinya adalah Pantai Losari. Namun, masih banyak yang belum tahu bahwa Makassar masih menyimpan banyak objek wisata bahari selain Pantai Losari. Salah satu lokasi wisata bahari tersebut adalah pulau kecil tak berpenghuni bernama Kodingareng Keke. Didalam penyusunan RTRW Kota Makassar Tahun 2015-2035 Pulau Kodingareng Keke termasuk dalam Rencana Penetapan Kawasan Strategis Kepentingan Sosial Budaya yaitu pada Kawasan Strategis Wisata Pulau.

Pulau Kodingareng Keke adalah salah satu dari 11 pulau yang berada dalam jajaran spermonde, Sulawesi Selatan. Terletak di sebelah utara Pulau

Kodingareng Lompo dan berjarak 14 kilometer dari Kota Makassar dengan luas \pm 1 Ha yang memanjang dari timur laut hingga barat daya. Pantai selatan Pulau Kodingareng Keke dihiasi oleh pecahan karang berbentuk krikil yang beraneka ukuran, dan pada sisi utara pulau ini terhampar pasir putih halus yang ukurannya berubah mengikuti musim barat dan timur.

Berdasarkan hasil observasi lapangan, menurut nelayan sekitar beberapa tahun lalu di pulau ini terdapat penginapan-penginapan semi permanen milik warga negara asing (WNA) asal Belanda. Akan tetapi, saat ini penginapan-penginapan tersebut sudah hilang terkena badai dan gerusan ombak. Sehingga tidak tercatat bahwa adanya penduduk yang tinggal di pulau ini.

Dalam 7 tahun terakhir jumlah wisatawan yang berkunjung di pulau ini mulai meningkat sehingga dibangun beberapa bangunan peristirahatan semi permanen untuk wisatawan yang berkunjung, bangunan ini biasa disebut dengan *bale' bale'* dan dihiasi beberapa pohon pinus.

Transportasi laut reguler menuju Pulau Kodingareng Keke disiapkan dari Kota Makassar dalam bentuk carteran. Akses ke Pulau Kodingareng Keke dapat melalui Dermaga Kayu Bangkoa yang terletak di jalan Penghibur. Dermaga Kayu Bangkoa merupakan salah satu pintu untuk mengakses pulau-pulau di gugusan Spermonde. Di Dermaga ini pengunjung bisa menyewa perahu motor yang biasa disebut juga pa'palimbang atau jollorok. Perjalanan yang ditempuh sekitar 40 menit hingga 1 jam hal ini dikondisikan berdasarkan

cuaca dengan biaya penyeberangan berkisar antara 500 ribu rupiah hingga 700 ribu rupiah.

Salah satu keistimewaan Pulau Kodingareng Keke adalah kedua sisi pulau yang mempunyai jenis pasir yang berbeda. Panorama alam yang indah dengan hamparan pasir putih dan birunya lautan yang dihiasi oleh terumbu karang dan berbagai macam biota laut akan memanjakan mata para wisatawan. Kekayaan bawah lautnya menyebabkan Pulau Kodingareng Keke sebagai tempat favorit bagi para penyuka *diving* dan *snorkeling*. Pemandangan bawah lautnya sangat indah dengan terumbu karang berbagai bentuk dan warna serta gerombolan ikan-ikan yang hilir mudik.

Namun, dalam pengembangan potensi wisatanya belum dikelola maksimal, pulau ini masih belum memiliki fasilitas pelengkap untuk kegiatan atraksi wisata, baik penginapan, ataupun resort. Sehingga “Arahan Pengembangan Kawasan Pariwisata di Pulau Kodingareng Keke Kota Makassar” diharapkan agar kedepannya kawasan pulau ini dapat dikelola dengan baik oleh pemerintah dan dijadikan sumber pendapatan daerah yang baru, menjadi sumber pendapatan masyarakat disekitar pantai, serta bisa menja di *icon* wisata bahari terbaru di Kota Makassar yang berkelanjutan.

B. Rumusan Masalah

Adapun rumusan masalah yang di angkat dalam penelitian ini yaitu:

1. Bagaimana daya dukung kepariwisataan Pulau Kodingareng Keke untuk dikembangkan ?
2. Bagaimana arahan pengembangan kawasan pariwisata di Pulau Kodingareng Keke ?

C. Tujuan dan Manfaat Penelitian

1. Tujuan Penelitian

Adapun tujuan dari penelitian ini yaitu:

- a. Mengetahui daya dukung kepariwisataan di Pulau Kodingareng Keke yang dapat dikembangkan sebagai kawasan pariwisata.
- b. Mengetahui arahan pengembangan kawasan pariwisata di Pulau Kodingareng Keke.

2. Maksud Penelitian

Adapun maksud dari penelitian ini yaitu:

- a. Dapat dijadikan sebagai bahan masukan dan bahan pertimbangan bagi Pemerintah Kota Makassar dalam menetapkan pola pemanfaatan ruang di Pulau Kodingareng Keke.
- b. Sebagai bahan referensi bagi peneliti lain yang terkait dengan Arahan Pengembangan Kawasan Wisata.

D. Ruang Lingkup Penelitian

1. Ruang Lingkup Wilayah

Lokasi penelitian berada di Pulau Kodingareng Keke Kecamatan Ujung Tanah Kota Makassar dengan ruang lingkup penelitian mengenai potensi obyek wisata Pulau Kodingareng Keke sebagai wisata bahari.

2. Ruang Lingkup Materi

Dengan lingkup variabel yang akan diteliti yaitu kondisi fisik obyek pengembangan dan dukungan pelayanan dalam hal ini mengenai sarana dan prasarana obyek wisata Pulau Kodingareng Keke serta atraksi wisata yang dimilikinya. Sehingga dapat dijadikan arahan pengembangan obyek wisata Pulau Kodingareng Keke.

E. Sistematika Pembahasan

Dalam penyusunan penelitian ini di bagi ke dalam lima bab, dengan sistematika pembahasan sebagai berikut:

BAB I PENDAHULUAN

Bab ini memuat tentang Latar Belakang, Rumusan Masalah, Tujuan dan Manfaat Penelitian, Ruang Lingkup serta Sistematika Pembahasan

BAB II TINJAUAN PUSTAKA

Bab ini memuat tinjauan pustaka tentang Pengertian pariwisata, Jenis-jenis wisata, Komponen-komponen pariwisata, Kawasan dan obyek wisata, Pelaku wisata, Kesesuaian lahan dan daya dukung kawasan pariwisata, Peranan pariwisata, Kebijakan strategi pemerintah provinsi Sulawesi Selatan, Pandangan islam tentang pariwisata.

BAB III METODE PENELITIAN

Bab ini memuat tentang Jenis Penelitian, Lokasi dan Waktu Penelitian, Jenis dan Sumber Data, Metode Pengumpulan Data, Teknik Pengumpulan Data, Variabel Penelitian, Teknik Analisis, Definisi Operasional dan Kerangka Pikir.

BAB IV HASIL DAN PEMBAHASAN

Bab ini memuat tentang gambaran umum Kota Makassar, Gambaran Umum Kecamatan Ujung Tanah, Gambaran Umum Lokasi Penelitian, dan Analisis Potesinsi Obyek Wisata.

BAB V PENUTUP

Bab ini memuat tentang kesimpulan dan saran



BAB II

TINJAUAN PUSTAKA

A. Pengertian Pariwisata

Pengertian istilah pariwisata akan lebih mudah dipahami apabila didahului dengan mengetahui faktor-faktor yang terkandung dalam definisi pariwisata tersebut. Faktor - faktor yang dimaksudkan adalah:

- a. Perjalanan yang pernah di lakukan untuk sementara waktu.
- b. Perjalanan yang dilakukan dari suatu tempat ke tempat lainnya.
- c. Perjalanan itu, walaupun apa bentuknya harus selalu dikaitkan dengan rekreasi.
- d. Orang yang melakukan perjalanan tersebut tidak mencari nafkah di tempat yang dikunjunginya.

Berdasarkan faktor-faktor di atas, maka istilah pariwisata secara luas dapat dilihat dari beberapa definisi sebagai berikut:

Menurut Prof. Hunzieker dan Prof. K. Krapf dalam Muhammad Ilyas (2009), pariwisata dapat didefinisikan sebagai keseluruhan jaringan dan gejala-gejala yang berkaitan dengan tinggalnya orang asing di suatu tempat, dengan syarat bahwa mereka tidak tinggal di situ untuk melakukan suatu pekerjaan yang penting yang memberikan keuntungan yang bersifat permanen maupun sementara.

Menurut *World Tourism Organization* (WTO) (Pitana, 2009 dalam Pengantar Ilmu Pariwisata), pariwisata adalah kegiatan seseorang yang bepergian ke atau tinggal di suatu tempat di luar lingkungannya yang biasa dalam waktu tidak lebih dari satu tahun secara terus menerus, untuk kesenangan, bisnis ataupun tujuan lainnya.

Menurut Undang-undang No. 10 Tahun 2009 tentang kepariwisataan, yang dimaksud pariwisata adalah berbagai macam kegiatan wisata dan didukung berbagai fasilitas serta layanan yang disediakan oleh masyarakat, pengusaha, pemerintah, dan pemerintah daerah.

Kepariwisata adalah keseluruhan kegiatan yang terkait dengan pariwisata dan bersifat multidimensi serta multidisiplin yang muncul sebagai wujud kebutuhan setiap orang dan negara serta interaksi antara wisatawan dan masyarakat setempat, sesama wisatawan, pemerintah, pemerintah daerah, dan pengusaha.

Wisata adalah kegiatan perjalanan yang dilakukan oleh seseorang atau kelompok orang dengan mengunjungi tempat tertentu untuk tujuan rekreasi, pengembangan pribadi, atau mempelajari keunikan daya Tarik wisata yang dikunjungi dalam jangka waktu sementara.

Prof. Hunziker dan Prof. K. Krapf dalam Muhammad Ilyas (2009) Tahun 1942 merumuskan Pariwisata sebagai sejumlah hubungan dan fenomena yang terjadi karena adanya perjalanan dan tinggal sementara ke

suatu tempat dari tempat tinggal mereka (orang asing) asalkan tujuannya tidak untuk tinggal menetap atau bekerja memperoleh penghasilan.

Menurut definisi yang lebih sempit, yaitu berdasarkan arti kata, pariwisata terdiri dari dua suku kata, yaitu pari dan wisata. Pari berarti banyak, berkali-kali atau berputar-putar, serta wisata berarti perjalanan atau bepergian, jadi pariwisata adalah perjalanan yang dilakukan berkali-kali atau berputar-putar dari suatu tempat ke tempat yang lain.

Dalam bahasa Inggris istilah kata pariwisata diterjemahkan dengan “*tourism*” dan pelaku perjalanan pariwisata diterjemahkan menjadi “*tourist*” dan “*excurtionist*”. Menurut rumusan *International Union of Official Travel Organization* (IUOTO, kini UN-WTO) dalam Pitana (2009) pada Tahun 1963, yang dimaksud dengan *tourist* dan *excurtionist* adalah sebagai berikut:

1. Wisatawan (*tourist*), yaitu pengunjung sementara yang paling sedikit tinggal selama 24 jam di negara yang dikunjunginya dengan tujuan perjalanan:
 - a. Pesiari, untuk keperluan rekreasi, liburan, kesehatan, studi, keagamaan, dan olahraga.
 - b. Keluarga, bisnis, konferensi.
2. Pelancong (*excurtionists*) adalah pengunjung sementara yang tinggal kurang dari 24 jam di negara yang dikunjunginya (termasuk pelancong dengan kapal pesiar).

Wisatawan dapat dibedakan lagi menjadi wisatawan internasional (mancanegara) yaitu yang melakukan perjalanan wisata ke luar negerinya, dan wisatawan nasional (nusantara) yaitu yang melakukan perjalanan wisata di negerinya sendiri.

Wisatawan nasional (nusantara) menurut definisi BPS adalah Mereka yang bepergian dari tempat tinggalnya, ke obyek wisata dan/atau bukan ke obyek wisata, menginap atau lamanya lebih dari 24 jam tapi kurang dari 6 bulan tidak dengan tujuan mencari nafkah.

Sedangkan menurut WTO (*World Tourism Organization*) dalam Pitana (2009) mendefinisikan wisatawan nasional sebagai berikut: Mereka yang mengunjungi suatu tempat di negara tempat tinggalnya untuk sekurang-kurangnya 24 jam dan tidak lebih dari 1 tahun untuk tujuan rekreasi, liburan, olah raga, bisnis, pertemuan, konvensi, keluarga, belajar, berobat atau misi keagamaan dan sosial lainnya.

Menurut Norval dalam Muhammad Ilyas (2009), wisatawan ialah setiap orang yang datang dari suatu negara asing, yang alasannya bukan untuk menetap atau bekerja di situ secara teratur, dan yang di negara dimana ia tinggal untuk sementara itu membelanjakan uang yang didapatkannya di lain tempat.

Pada Tahun 1937, Komisi Ekonomi Liga Bangsa-bangsa menyebutkan motif-motif yang menyebabkan orang asing dapat disebut wisatawan. Mereka yang termasuk wisatawan adalah:

- a. Orang yang mengadakan perjalanan untuk bersenang-senang (*pleasure*), karena alasan keluarga, kesehatan dan sebagainya.
- b. Orang yang mengadakan perjalanan untuk mengunjungi pertemuan-pertemuan atau sebagai utusan (ilmiah, administratif, diplomatik, keagamaan, atletik dan sebagainya).
- c. Orang yang mengadakan perjalanan bisnis.
- d. Orang yang datang dalam rangka pelayaran pesiar (*sea cruise*), kalau ia tinggal kurang dari 24 jam.

Akan tetapi istilah wisatawan tidak meliputi orang-orang berikut:

- a. Orang yang datang untuk memangku jabatan atau mengadakan usaha di suatu negara.
- b. Orang yang datang untuk menetap.
- c. Penduduk daerah perbatasan dan orang yang tinggal di negara yang satu, akan tetapi bekerja di negara tetangganya.
- d. Pelajar, mahasiswa dan kaum muda di tempat-tempat pemondokan dan di sekolah-sekolah.
- e. Orang yang dalam perjalanan melalui sebuah negara tanpa berhenti di situ, meskipun di negara itu lebih dari 24 jam.

Secara umum pariwisata sebagai bagian dari kegiatan dalam sistem perwilayahan dapat diidentifikasi tiga unsur pembentuk terjadinya kegiatan wisata yaitu:

- a. Ruang merupakan tempat kegiatan wisata berlangsung dimana kondisi fisik yang bersifat alami maupun binaan yang mempengaruhi

perkembangan wisata, sesuai dengan daya Tarik wisata yang dimiliki. Tingkat daya hubung antara lokasi wisata dengan sumber pasar juga merupakan hal yang memiliki pengaruh besar terhadap perkembangan yang terjadi.

- b. Manusia sebagai pelaku kegiatan wisata baik sebagai pengelola maupun pemakai. Sebagai pemakai, wisatawan memiliki karakteristik yang akan mempengaruhi perilaku wisatanya. Sebagai pengelola, produsen jasa wisata ini juga memiliki perilaku yang berbeda karena faktor internal maupun eksternalnya.
- c. Prasarana dan sarana merupakan faktor penunjang yang menghubungkan tempat asal wisatawan dan tujuan wisatanya.

B. Jenis-Jenis Wisata

Wisata berdasarkan jenis-jenisnya dapat dibagi ke dalam dua kategori, yaitu:

1. Wisata Alam, yang terdiri dari:
 - a. Wisata Pantai (*marine tourism*), merupakan kegiatan wisata yang ditunjang oleh sarana dan prasarana untuk berenang, memancing, menyelam, dan olahraga air lainnya, termasuk sarana dan prasarana akomodasi, makan dan minum.
 - b. Wisata Etnik (*etnik tourism*), merupakan perjalanan untuk mengamati perwujudan kebudayaan dan gaya hidup masyarakat yang dianggap menarik.
 - c. Wisata Cagar Alam (*ecotourism*), merupakan wisata yang banyak dikaitkan dengan kegemaran akan keindahan alam, kesegaran hawa

udara di pegunungan, keajaiban hidup binatang (*margasatwa*) yang langka, serta tumbuh-tumbuhan yang jarang terdapat di tempat-tempat lain.

- d. Wisata Buru, merupakan wisata yang dilakukan di negeri-negeri yang memang memiliki daerah atau hutan tempat berburu yang dibenarkan oleh pemerintah dan digalakkan oleh berbagai agen atau biro perjalanan.
 - e. Wisata Agro, merupakan jenis wisata yang mengorganisasikan perjalanan ke proyek-proyek pertanian, perkebunan, dan ladang pembibitan di mana wisata rombongan dapat mengadakan kunjungan dan peninjauan untuk tujuan studi maupun menikmati segarnya tanaman di sekitarnya
2. Wisata Sosial-Budaya, yang terdiri dari:
- a. Peninggalan sejarah kepurbakalaan dan monumen, wisata ini termasuk golongan budaya, monumen nasional, gedung bersejarah, kota, desa, bangunan-bangunan keagamaan, serta tempat-tempat bersejarah lainnya seperti tempat bekas pertempuran (*battle fields*) yang merupakan daya tarik wisata utama di banyak negara.
 - b. Museum dan fasilitas budaya lainnya, merupakan wisata yang berhubungan dengan aspek alam dan kebudayaan di suatu kawasan atau daerah tertentu. Museum dapat dikembangkan berdasarkan pada temanya, antara lain museum arkeologi, sejarah, etnologi, sejarah

alam, seni dan kerajinan, ilmu pengetahuan dan teknologi, industri, ataupun dengan tema khusus lainnya.

C. Kawasan dan Obyek Wisata

1. Kawasan Wisata

Kawasan adalah wilayah yang memiliki fungsi utama lindung atau budidaya (Undang-undang Nomor 26 Tahun 2007 tentang Penataan Ruang). Lebih lanjut dalam regulasi tersebut dijelaskan maksud daripada wilayah adalah ruang yang merupakan kesatuan geografis beserta segenap unsur terkait yang batas dan sistemnya ditentukan berdasarkan aspek administratif dan/atau aspek fungsional.

Adisasmita, 2007 (dalam Muhammad Ilyas, 2009) mencoba menjelaskan maksud dari kawasan wisata dengan menelaah kedua komponen tersebut. Kawasan adalah bentangan permukaan (alam) dengan batas-batas dan sistemnya ditentukan berdasarkan aspek fungsional. Kawasan memiliki fungsi tertentu (misalnya kawasan lindung, kawasan budidaya, kawasan pesisir pantai, kawasan pariwisata, dan lain lain).

Wisata berarti perjalanan atau bepergian. Jadi kawasan wisata adalah bentangan permukaan yang dikunjungi atau didatangi oleh orang banyak (wisatawan) karena kawasan tersebut memiliki obyek wisata yang menarik.

2. Obyek Wisata

Suwantoro, 1997 (dalam Muhammad Ilyas, 2009) menjelaskan bahwa obyek wisata terdiri dari keindahan alam (*natural amenities*), iklim,

pemandangan, flora dan fauna yang aneh (*uncommon vegetation and animals*), hutan (*the sylvan elements*), dan sumber kesehatan (*health center*) seperti sumber air panas belerang, dan lain-lain. Disamping itu, obyek wisata yang diciptakan manusia seperti kesenian, festival, pesta ritual, upacara perkawinan tradisional, khitanan dan lain-lain semuanya disebut sebagai atraksi wisata (*tourist attraction*).

Daya tarik wisata yang juga disebut obyek wisata merupakan potensi yang menjadi pendorong kehadiran wisatawan ke suatu daerah tujuan wisata. Pengusahaan obyek dan daya tarik wisata, dikelompokkan kedalam obyek dan daya tarik wisata alam, wisata budaya, dan wisata minat khusus. Dalam penentuan obyek wisata berdasarkan pada kriteria antara lain:

- a. Adanya sumberdaya yang dapat menimbulkan rasa senang, indah, nyaman, dan bersih.
- b. Adanya aksesibilitas yang tinggi untuk dapat mengunjungnya.
- c. Adanya ciri khusus/spesifikasi yang bersifat langka.
- d. Adanya sarana dan prasarana penunjang untuk melayani para wisatawan yang hadir.
- e. Obyek wisata alam mempunyai daya tarik tinggi, karena keindahan alam pegunungan, sungai, pantai, pasir, hutan, dan sebagainya.
- f. Obyek wisata budaya mempunyai daya tarik karena memiliki nilai khusus dalam bentuk atraksi kesenian, upacara adat, nilai luhur yang terkandung dalam suatu obyek buah karya manusia pada masa yang lampau.

D. Pelaku Pariwisata

1. Wisatawan

Wisatawan memiliki beragam motif, minat, karakteristik sosial, ekonomi, budaya, dan sebagainya. Dengan motif dan latar belakang yang berbeda-beda itu menjadikan mereka pihak yang menciptakan permintaan produk dan jasa wisata.

Wisatawan adalah konsumen atau pengguna produk dan layanan. Perubahan-perubahan yang terjadi dalam kehidupan mereka berdampak langsung pada kebutuhan wisata, yang dalam hal ini permintaan wisata.

2. Industri Pariwisata

Industri pariwisata artinya semua usaha barang dan jasa bagi pariwisata yang dikelompokkan ke dalam dua golongan utama yaitu:

- a. Pelaku langsung, yaitu usaha-usaha wisata yang menawarkan jasa secara langsung kepada wisatawan atau yang jasanya langsung dibutuhkan oleh wisatawan. Termasuk dalam kategori ini adalah hotel, restoran, biro perjalanan, pusat informasi wisata, atraksi hiburan, dan lain-lain.
- b. Pelaku tidak langsung, yaitu usaha yang mengkhususkan diri pada produk-produk yang secara tidak langsung mendukung pariwisata, misalnya usaha kerajinan tangan, penerbit buku atau lembar panduan wisata, penjual roti, dan lain-lain.

3. Pendukung Jasa Wisata

Kelompok ini adalah usaha yang tidak secara khusus menawarkan produk dan jasa wisata tetapi seringkali bergantung kepada wisatawan sebagai pengguna jasa dan produk tersebut. Termasuk didalamnya adalah penyedia jasa fotografi, jasa kecantikan, olahraga, usaha bahan pangan, penjualan bahan bakar minyak, dan sebagainya.

4. Pemerintah

Pemerintah mempunyai otoritas dalam pengaturan, penyediaan dan peruntukkan berbagai infrastruktur yang terkait dengan kebutuhan pariwisata. Selain itu, pemerintah bertanggung jawab dalam menentukan arah yang dituju perjalanan wisata. Kebijakan makro yang ditempuh pemerintah merupakan panduan bagi stakeholder yang lain di dalam memainkan peran masing-masing.

5. Masyarakat Lokal

Masyarakat lokal terutama penduduk asli yang bermukim di kawasan wisata, menjadi salah satu peran kunci dalam pariwisata, karena sesungguhnya merekalah yang akan menyediakan sebagian besar atraksi sekaligus menentukan kualitas produk wisata. Pengelolaan lahan pertanian secara tradisional, upacara adat, kerajinan tangan, kebersihan merupakan beberapa contoh peran yang memberikan daya tarik bagi pariwisata.

6. Lembaga Swadaya Masyarakat.

Banyak lembaga swadaya masyarakat, baik lokal, regional, maupun internasional yang melakukan kegiatan di kawasan wisata, bahkan jauh sebelum pariwisata berkembang, organisasi non pemerintah ini sudah melakukan aktivitasnya baik secara partikuler maupun bekerja sama dengan masyarakat. Kadang-kadang fokus kegiatan mereka dapat menjadi salah satu daya tarik wisata seperti proyek WWF untuk perlindungan orang utan di Kawasan Bohorok Sumatera Utara atau di Tanjung Putting Kalimantan Selatan. Kelompok pencinta lingkungan, Walhi, asosiasi-asosiasi kekerabatan yang masih hidup di dalam komunitas lokal juga merupakan pelaku tidak langsung dalam pengembangan pariwisata. Mereka ini melakukan berbagai kegiatan yang terkait dengan konservasi dan regulasi kepemilikan dan perusahaan sumberdaya alam setempat.

E. *Komponen-Komponen Wisata*

Analisis sistem pariwisata tidak terlepas dari segmen pasar pariwisata karena segmen pasar pariwisata merupakan spesifikasi bentuk dari pariwisata yang dapat berfungsi sebagai bentuk khusus pariwisata. Hal ini terkait dengan output akhir yang diharapkan oleh wisatawan yaitu kepuasan akan obyek wisata yang dihasilkan. Untuk mewujudkan system pariwisata yang diinginkan, maka diperlukan beberapa komponen pariwisata. Menurut Inskeep (1991:38), di berbagai macam literatur dimuat berbagai macam komponen wisata. Namun ada beberapa komponen wisata yang selalu ada dan merupakan komponen dasar dari wisata.

Komponen-komponen tersebut saling berinteraksi satu sama lain. Komponen-komponen wisata tersebut dapat dikelompokkan sebagai berikut:

- a. Atraksi dan kegiatan-kegiatan wisata. Kegiatan-kegiatan wisata yang dimaksud berupa semua hal yang berhubungan dengan lingkungan alami, kebudayaan, keunikan suatu daerah dan kegiatan-kegiatan lain yang berhubungan dengan kegiatan wisata yang menarik wisatawan untuk mengunjungi sebuah obyek wisata.
- b. Akomodasi. Akomodasi yang dimaksud adalah berbagai macam hotel dan berbagai jenis fasilitas lain yang berhubungan dengan pelayanan untuk para wisatawan yang berniat untuk bermalam selama perjalanan wisata yang mereka lakukan.
- c. Fasilitas dan pelayanan wisata. Fasilitas dan pelayanan wisata yang dimaksud adalah semua fasilitas yang dibutuhkan dalam perencanaan kawasan wisata. Fasilitas tersebut termasuk *tour and travel operations* (disebut juga pelayanan penyambutan). Fasilitas tersebut misalnya, restoran dan berbagai jenis tempat makan lainnya, toko-toko untuk menjual hasil kerajinan tangan, cinderamata, toko-toko khusus, toko kelontong, bank, tempat penukaran uang dan fasilitas pelayanan keuangan lainnya, kantor informasi wisata, pelayanan pribadi (seperti salon kecantikan), fasilitas pelayanan kesehatan, fasilitas keamanan umum (termasuk kantor polisi dan pemadam kebakaran), dan fasilitas perjalanan untuk masuk dan keluar (seperti kantor imigrasi dan bea cukai).

- d. Fasilitas dan pelayanan transportasi. Meliputi transportasi akses dari dan menuju kawasan wisata, transportasi internal yang menghubungkan atraksi utama kawasan wisata dan kawasan pembangunan, termasuk semua jenis fasilitas dan pelayanan yang berhubungan dengan transportasi darat, air, dan udara.
- e. Infrastruktur lain. Infrastruktur yang dimaksud adalah penyediaan air bersih, listrik, drainase, saluran air kotor, telekomunikasi (seperti telepon, telegram, telex, faksimili, dan radio).
- f. Elemen kelembagaan. Kelembagaan yang dimaksud adalah kelembagaan yang diperlukan untuk membangun dan mengelola kegiatan wisata, termasuk perencanaan tenaga kerja dan program pendidikan dan pelatihan; menyusun strategi marketing dan program promosi; menstrukturisasi organisasi wisata sektor umum dan swasta; peraturan dan perundangan yang berhubungan dengan wisata; menentukan kebijakan penanaman modal bagi sektor publik dan swasta; mengendalikan program ekonomi, lingkungan, dan sosial kebudayaan.

F. *Kesesuaian Lahan dan Daya Dukung Kegiatan Kawasan Pariwisata*

a. *Kesesuaian Lahan*

Wisata pantai terdiri dari dua kategori yaitu rekreasi dan wisata mangrove. Kesesuaian wisata pantai kategori rekreasi mempertimbangkan 10 parameter dengan empat klasifikasi penilaian. Parameter kesesuaian wisata pantai kategori rekreasi antara lain kedalaman perairan, tipe pantai, lebar pantai, material dasar perairan, kecepatan arus, kemiringan pantai,

kecerahan perairan penutupan lahan pantai, biota berbahaya, dan ketersediaan air tawar (Tabel 1). Penentuan kesesuaian berdasarkan perkalian skor dan bobot yang diperoleh dari setiap parameter. Kesesuaian kawasan dilihat dari tingkat persentase kesesuaian yang diperoleh penjumlahan nilai dari seluruh parameter (Yulianda, 2007).

Tabel 1. Matriks Kesesuaian Untuk Wisata Pantai Kategori Rekreasi

No.	Parameter	B	Kategori S1	S	Kategori S2	S	Kategori S3	S	Kategori N	S
1.	Kedalaman Perairan (m)	5	0-3	4	>3-6	3	>6-10	2	>10	1
2.	Tipe Pantai	5	Pasir Putih	4	Pasir Putih, Sedikit Karang	3	Pasir Hitam Berkarang, Sedikit Terjal	2	Lumpur, Berbatu, Terjal	1
3.	Lebar Pantai	5	>15	4	10-15	3	3 - <10	2	< 3	1
4.	Material Dasar	4	Pasir	4	Karang Berpasir	3	Pasir Berlumpur	2	Lumpur	1
5.	Kecepatan Arus M/dtk	4	0-0,17	4	0,17-0,34	3	0,34-0,51	2	> 0,51	1
6.	Kemiringan Pantai (°)	4	<10	4	10-25	3	>25-45	2	>45	1
7.	Kecerahan Perairan (m)	3	>10	4	>5 - 10	3	3-5	2	< 2	1
8.	Penutupan Lahan Pantai	3	Kelapa, Lahan Terbuka	4	Semak Belukar, Rendah, Savana	3	Belukar Tinggi	2	Hutan Bakau, Permukiman, Pelabuhan	1
9.	Biota Berbahaya	3	Tidak Ada	4	Bulu Babi	3	Bulu Babi, Ikan Pari	2	Bulu Babi, Ikan Pari, Lepu, Hiu	1
10.	Ketersediaan Air Tawar (jarak/km)	3	<0,5	4	>0,5-1	3	>1-2	2	>2	1

Sumber: Yulianda (2007)

Keterangan :

Nilai Maksimum = 156

S1 = Sangat Sesuai, dengan nilai 80-100 %

S2 = Cukup Sesuai, dengan nilai 60 - <80 %

S3 = Sesuai Bersyarat, dengan nilai 35 - <60 %

N = Tidak Sesuai, dengan nilai <35

B = Bobot

S = Skor

Tabel 2. Matriks Kesesuaian Untuk Wisata Pantai Kategori Diving

No.	Parameter	B	Kategori S1	S	Kategori S2	S	Kategori S3	S	Kategori N	S
1.	Tutupan Karang (%)	3	>75	3	>50 - 75	2	25 - 50	1	<25	0
2.	Kecerahan Perairan (%)	3	100	3	80 - <100	2	20 - <50	1	<20	0
3.	Jumlah Jenis Life Form	2	>12	3	<7 - 12	2	4 - 7	1	<4	0
4.	Jumlah Jenis Ikan Karang	2	>100	3	50 - 100	2	20 - <50	1	<20	0
5.	Kedalaman Terumbu Karang (m)	2	6 - 15	3	>15 - 20	2	>20 - 30	1	>30	0
6.	Kecepatan Arus (cm/det)	1	0 - 15	3	>15 - 30	2	>30 - 50	1	>50	0

Sumber: Davis dan Tisdell (1995); Davis dan Tisdell (1996); deVantier dan Turak (2004); DKP (2003); Hutabarat et al. (2009)

Keterangan:

Nilai maksimum = 39

S1 = Sangat sesuai, dengan nilai IKW 80 - 100

S2 = Cukup sesuai, dengan nilai IKW 60 - < 80

S3 = Sesuai bersyarat, dengan nilai IKW 45 - < 60

N = Tidak sesuai, dengan nilai IKW < 45

Tabel 3. Matriks Kesesuaian Untuk Wisata Pantai Kategori Snorkling

No.	Parameter	B	Kategori S1	S	Kategori S2	S	Kategori S3	S	Kategori S4	S
1.	Tutupan Karang (%)	3	>75	3	>50 - 75	2	25 - 50	1	<25	0
2.	Kecerahan Perairan (%)	3	100	3	80 - <100	2	20 - <50	1	<20	0
3.	Jumlah Jenis Life Form	2	>12	3	<7 - 12	2	4 - 7	1	<4	0
4.	Jumlah Jenis Ikan Karang	2	>50	3	30 - 50	2	10 - <30	1	<10	0
5.	Kedalaman Terumbu Karang (m)	2	1 - 3	3	>3 - 6	2	>6 - 10	1	>10	0
6.	Lebar Hampanan Datar Karang	2	>500	3	>100 - 500	2	20 - 100	1	<20	0
6.	Kecepatan Arus (cm/det)	1	0 - 15	3	>15 - 30	2	>30 - 50	1	>50	0

Sumber: Davis dan Tisdell (1995); Davis dan Tisdell (1996); deVantier dan Turak (2004); DKP (2003); Hutabarat et al. (2009)

Keterangan:

Nilai maksimum = 45

S1 = Sangat sesuai, dengan nilai IKW 80 - 100

S2 = Cukup sesuai, dengan nilai IKW 60 - < 80

S3 = Sesuai bersyarat, dengan nilai IKW 45 - < 60

S4 = Tidak sesuai, dengan nilai IKW < 45

b. Daya Dukung Wisata

1. Pengertian Dasar Daya Dukung

Dalam Undang-Undang No. 23 Tahun 1997, daya dukung lingkungan didefinisikan kemampuan lingkungan untuk menyerap bahan, energi dan/atau komponen lainnya yang memasuki atau dibuang ke dalamnya.

Daya dukung wilayah pesisir dapat didefinisikan dengan menentukan jumlah penduduk dan kegiatan di wilayah pesisir yang dapat didukung oleh satuan sumberdaya alam yang tersedia di wilayah pesisir. Pengertian daya dukung lingkungan kawasan pesisir dan lautan dapat juga dipahami sebagai kemampuan kawasan tersebut dalam menyediakan ruang (*space*) untuk kehidupan manusia yang sehat nyaman beserta segenap kegiatan pembangunannya, menyediakan sumber daya alam untuk kepentingan manusia baik melalui penggunaan langsung maupu melalui proses produksi dan pengolahan, menyerap atau menetralsir limbah, melakukan fungsi-fungsi penunjang kehidupan termasuk siklus biogeokimia, siklus hidrologi, dan lainnya (Dahuri, 1991).

Sedangkan definisi daya dukung dalam pedoman ini adalah kepadatan maksimum kegiatan manusia seperti pertumbuhan penduduk, penggunaan lahan, pembangunan fisik, dan lain-lain, yang dapat didukung oleh lingkungan wilayah pesisir tanpa menimbulkan penurunan kualitas lingkungan dan kerusakan lingkungan.

Secara teoritis, jika kepadatan maksimum dan keterbatasan dapat diketahui, maka pengelola dapat mengetahui berapa jumlah kegiatan yang akan ditempatkan dan jenis kegiatan apa saja yang bias diletakkan pada wilayah yang direncanakan. Namun kesulitan dalam perhitungan ini akan semakin tinggi jika wilayahnya semakin besar dan jumlah variabelnya semakin banyak.

Dalam pedoman ini daya dukung wilayah pesisir diklasifikasikan atas empat kelompok daya dukung yakni:

a) Daya Dukung Fisik/Spasial

Jumlah luasan maksimum dari tingkat kesesuaian lahan dan kemampuan lahan di wilayah pesisir untuk menampung kegiatan manusia tanpa menimbulkan dampak signifikan terhadap perubahan ekologi.

b) Daya Dukung Sosial/Demografi

Derajat kenyamanan, keamanan, keindahan, dan keadilan dalam masyarakat di wilayah pesisir yang ditimbulkan dari kegiatan-kegiatan di wilayah pesisir.

c) Daya Dukung Ekologi

Kemampuan maksimum ekosistem dan habitat di wilayah pesisir untuk menerima kegiatan di wilayah pesisir tanpa menimbulkan kerusakan dan penurunan kualitas bio-ekologi serta penurunan nilai produktifitas ekosistemnya.

d) Daya Dukung Infrastruktur

Tingkat kerapatan dan kepadatan maksimum infrastruktur (seperti: jaringan jalan, jaringan drainase, pelabuhan, sarana dan prasarana permukiman), untuk mendukung kegiatan-kegiatan di wilayah pesisir.

2. Konsep Daya Dukung Untuk Penataan Ruang Pesisir

Manusia memiliki kemampuan untuk membuat daya dukung menurun dengan membuat keputusan pengelolaan sumberdaya yang salah, demikian pula sebaliknya manusia dapat meningkatkan atau mengembalikan daya dukung pulau melalui berbagai teknologi yang diterapkan dalam pengelolaan dan pemanfaatan sumberdaya alam.

Konsep daya dukung lingkungan muncul ketika kesadaran akan keterbatasan sumberdaya alami maupun buatan untuk mendukung kegiatan manusia yang seiring dengan perubahan waktu populasinya semakin bertambah. Oleh sebab itu konsep daya dukung wilayah pesisir tidak terlepas dari pengetahuan akan kecenderungan pertumbuhan aktivitas di wilayah perencanaan, karena dengan demikian kita dapat mengetahui dan mengukur kemampuan daya dukung lingkungan di wilayah pesisir.

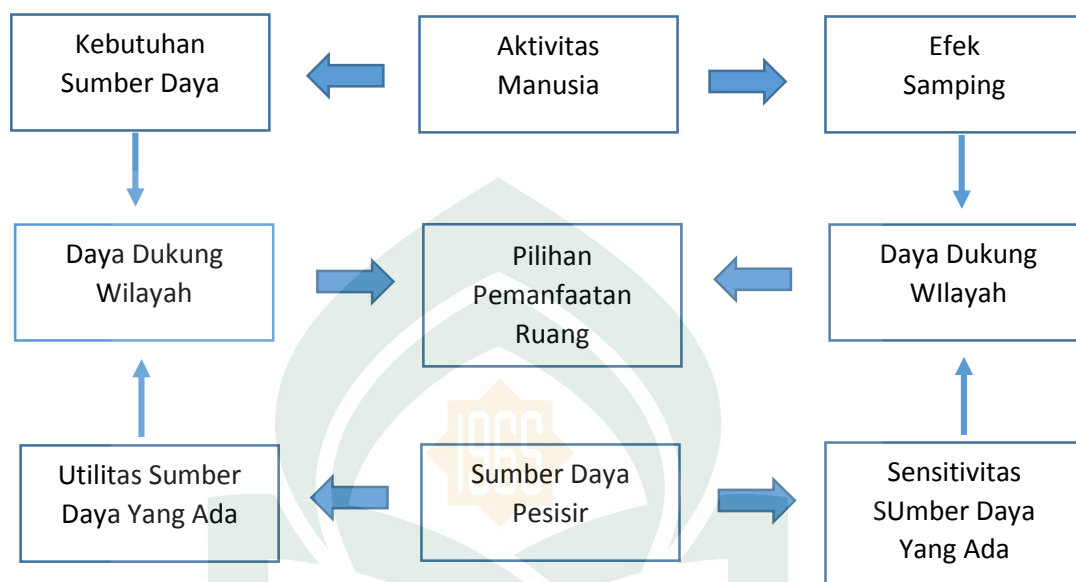
Daya dukung di wilayah pesisir memiliki kerumitan dan kompleksitas yang berbeda dengan daya dukung di wilayah daratan, hal ini disebabkan karena wilayah pesisir memiliki keunikan ekosistem dan ekologi yang kompleks dan sangat dinamis.

Konsep pengembangan wilayah pesisir yang ada pada saat ini dilakukan dengan membagi wilayah pengembangan kawasan kedalam tiga zona utama, yakni:

- a. Zona Preservasi, yaitu kawasan yang memiliki nilai ekologis tinggi seperti tempat berbagi hewan melakukan kegiatan reproduksinya, dan memiliki sifat-sifat alami lain yang unik.
- b. Zona Konservasi, yaitu kawasan yang dapat dikembangkan namun secara terkontrol.
- c. Zona pengembangann Intensif, termasuk didalamnya mengembangkan kegiatan budidaya secara intensif.

Dengan mempertimbangkan konsep pengembangan wilayah pesisir seperti diatas maka konsep daya dukung untuk wilayah pesisir dapat di lihat pada gambar 1. Seperti kegiatan manusia membutuhkan sumberdaya sekaligus menimbulkan efek samping sebagai hasil konsumsi sumberdaya. Kebutuhan sumberdaya ini dapat dipenuhi oleh ketersediaan sumberdaya yang ada, dalam hubungan pemanfaatan sumberdaya ini, daya dukung suatu wilayah dapat disimpulkan melampaui daya dukung dari utilitas sumberdaya yang ada. Kondisi dimana utilitas sumberdaya yang ada masih melebihi kebutuhan akan sumberdaya maka daya dukung wilayah pesisir disimpulkan bahwa pemanfaatan wilayah belum optimal. Efek dari kegiatan manusia dalam batas tertentu dapat diproses kembali oleh alam, kondisi ini amat bergantung dengan tingkat sensitifitas sumberdaya wilayah pesisir, konsep daya dukung dalam pandangan ini berlaku jika efek samping aktifitas

manusia melampaui sensitifitas sumberdaya maka daya dukung wilayah dapat disimpulkan melampaui daya dukung wilayah.



Gambar 1.

Konsep Daya Dukung Wilayah Pesisir

Sumber : Modul Penyusunan Rencana Zonasi Wilayah Pesisir dan Pulau-pulau Kecil Provinsi dan Kabupaten/Kota Kementerian Kelautan dan Perikanan.

Sebagaimana yang telah digambarkan pada konsep daya dukung wilayah diatas, maka penelitian daya dukung wilayah pesisir merupakan suatu usaha untuk melakukan penilaian atas keseimbangan antar kegiatan manusia dengan ketersediaan sumberdaya diwilayah pesisir. Dengan teridentifikasinya keseimbangan tersebut maka perencana dan pengelola wilayah mampu memberikan alternative-alternatif pemanfaatan ruang yang berkelanjutan.

3. Indikator-indikator Penentu Daya Dukung di Wilayah Pesisir

Menurut *Godschalk and Axler* (1977) beberapa indikator yang menentukan daya dukung wilayah adalah: tanah, kelerengan, vegetasi, lahan

basah, kenampakan sumberdaya alam, bencana alam, kualitas udara dan air, ketersediaan energi.

4. Daya Dukung Kegiatan Pariwisata

a. Daya Dukung Fisik

Kriteria penilaian daya dukung fisik untuk kegiatan pariwisata dapat dilihat pada tabel di bawah ini:

Tabel 4. Penilaian Daya Dukung Fisik Pariwisata

Kesesuaian Lahan Untuk Pariwisata	Satuan	Baik	Sedang	Buruk
Kelerengan	%	Landai (0-8)	Berbukit (8-15)	Curam (>15)
Kondisi lahan pantai		Pasir putih	Pasir	Lumpur
Tinggi gelombang	M	Rendah (>1)	Sedang (1-2)	Besar (>3)
Kecepatan arus	M/detik	<0,1	0,1-1	>1
Kecerahan	%	90-100	80-89	<80
Keberadaan keanekaragaman karang	%	Padat dan beragam (75%)	Jarang dan tidak beragam (40-75%)	Rusak (40%)
Keberadaan objek yang khas		Ada dan sangat khas	Ada dan cukup khas	Tidak ada
Keterbukaan lahan pantai	Phn/ha	>400	100-400	<100
Bahaya banjir		Tidak ada	1-2 kali selama musim piknik	>2 kali selama musim piknik
Perubahan cuaca		Jarang	Sedang	Sering

Sumber: Yulianda (2007)

b. Daya Dukung Sosial/Demografi

Kriteria penilaian daya dukung social/demografi untuk kegiatan pariwisata antara lain:

- Pertumbuhan jumlah wisatawan disuatu lokasi wisata harus mempertimbangkan daya tampung lokasi sehingga tidak berdasarkan yang pada akhirnya akan menurunkan tingkat kenyamanan dan penurunan daya dukung kawasan.

- Pertumbuhan jumlah tenaga kerja sector pariwisata harus mampu mendukung pertumbuhan jumlah wisatawan dari berbagai budaya dan negara, daya dukung menurun ketika jumlah wisatawan melampaui jumlah tenaga kerja yang mendukung kegiatan wisata.

c. Daya Dukung Lingkungan

Kriteria penilaian daya dukung lingkungan untuk kegiatan pariwisata antara lain:

- Keindahan dan keunikan bentang alam di wilayah pesisir merupakan obyek yang dapat menarik kegiatan pariwisata, oleh sebab itu penurunan kualitas keunikan bentang alam akan berdampak pada penurunan daya dukung lingkungan untuk kegiatan pariwisata.
- Kualitas terumbu karang di wilayah juga memiliki daya tarik wisata yang tinggi, namun kondisi intensitas kegiatan wisata yang melampaui daya tampung kawasan akan berdampak pada penurunan daya dukung lingkungan. Penilaian daya dukung ini dapat dilakukan dengan membandingkan kemampuan terumbu karang untuk beregenerasi dengan daya tampung.
- Kualitas mangrove memberikan fungsi penting dalam mendukung kegiatan pariwisata, namun demikian intensitas kegiatan wisata yang tinggi sebaliknya akan berpotensi untuk menurunkan kualitas mangrove, oleh sebab itu penilaian daya dukung dilakukan untuk menjaga keseimbangan wilayah untuk kegiatan wisata dan kualitas mangrove.

- Kualitas keanekaragaman hayati merupakan factor penentu dari indikator yang dapat digunakan untuk menilai daya dukung lingkungan. Penurunan jenis keanekaragaman hayati dapat mengindikasikan bahwa kegiatan pariwisata telah melampaui daya dukung lingkungan pesisir.

d. Daya Dukung Infrasturktur

Kriteria penilaian daya dukung infrastruktur untuk kegiatan pariwisata antara lain:

- Sistem pengolahan air bersih kurang dari kapasitas kebutuhan air bersih untuk kegiatan pariwisata, untuk itu perlu dijabarkan komponen-komponen kegiatan wisata yang membutuhkan air bersih.
- Sistem pengolahan limbah harus dapat menampung produksi limbah dari kegiatan pariwisata sehingga tidak menyebabkan penurunan kualitas lingkungan perairan di wilayah pesisir. Kegiatan pariwisata yang melampaui daya dukung infrastruktur ini pada akhirnya akan menyebabkan kerusakan ekosistem perairan di wilayah pesisir.
- Sistem transportasi merupakan kriteria daya dukung infrastruktur dalam kegiatan pariwisata. Perkembangan kegiatan pariwisata harus dibarengi dengan penyediaan jaringan transportasi yang memadai.
- Penyediaan energi merupakan faktor penting bagi keberlanjutan pembangunan pariwisata di wilayah pesisir, oleh sebab itu daya dukung lingkungan akan mengalami penurunan seiring dengan keterbatasan penyediaan energi di wilayah pesisir.

G. Peranan Pariwisata

Untuk mencapai kesuksesan dalam pembangunan pariwisata diperlukan pemahaman baik dari sisi pemerintah sebagai regulator maupun dari sisi pengusaha selaku pelaku bisnis. Pemerintah harus memperhatikan dan memastikan bahwa pembangunan pariwisata akan mampu memberikan keuntungan sekaligus menekan biaya sosial ekonomi serta dampak lingkungan sekecil mungkin. Penyerapan tenaga kerja, sumber pendapatan daerah, dan sumber peningkatan kesejahteraan masyarakat adalah peranan yang dapat diberikan oleh industri pariwisata.

1. Penyerapan tenaga kerja

Salah satu keuntungan pariwisata adalah menciptakan kesempatan kerja. Industri pariwisata merupakan kegiatan mata rantai yang sangat panjang, sehingga membuka kesempatan kerja bagi masyarakat. Dengan demikian dapat menambah pemasukan/pendapatan masyarakat setempat dengan menjual barang dan jasa. Banyak individu menggantungkan hidupnya dari sektor pariwisata. Pariwisata merupakan sektor yang tidak bisa berdiri sendiri tetapi memerlukan dukungan dari sektor lain. Baik sektor pariwisata maupun sektor-sektor lain yang berhubungan dengan sektor pariwisata tidak dapat dipungkiri merupakan lapangan kerja yang menyerap banyak tenaga kerja. Industri pariwisata memberikan peluang kesempatan kerja, seperti di bidang transportasi, akomodasi, pelayanan makanan dan minuman, travel, dan sebagainya. Bidang-bidang tersebut

membutuhkan banyak sumberdaya manusia yang secara langsung bermuara pada penyerapan tenaga kerja.

2. Sumber pendapatan daerah

Pemerintah memperoleh pendapatan dari sektor pariwisata dari beberapa cara. Sumbangan pendapatan terbesar dari pariwisata bersumber dari pengenaan pajak. Misalnya, pengenaan pajak hotel dan restoran yang merupakan bagian dari keuntungan usaha pariwisata hotel dan restoran tersebut. Sumber lain bisa berupa usaha pariwisata yang dimiliki oleh pemerintah daerah sendiri. Pemerintah daerah juga mengenakan pajak secara langsung kepada wisatawan jika mereka melakukan transaksi yang tergolong kena pajak. Biasanya dikenal sebagai service tax, yang umumnya sebesar 10% untuk transaksi di hotel dan restoran. Pajak ini berbeda dari pajak yang sumbernya dari keuntungan hotel dan restoran yang diberikan sebelumnya.

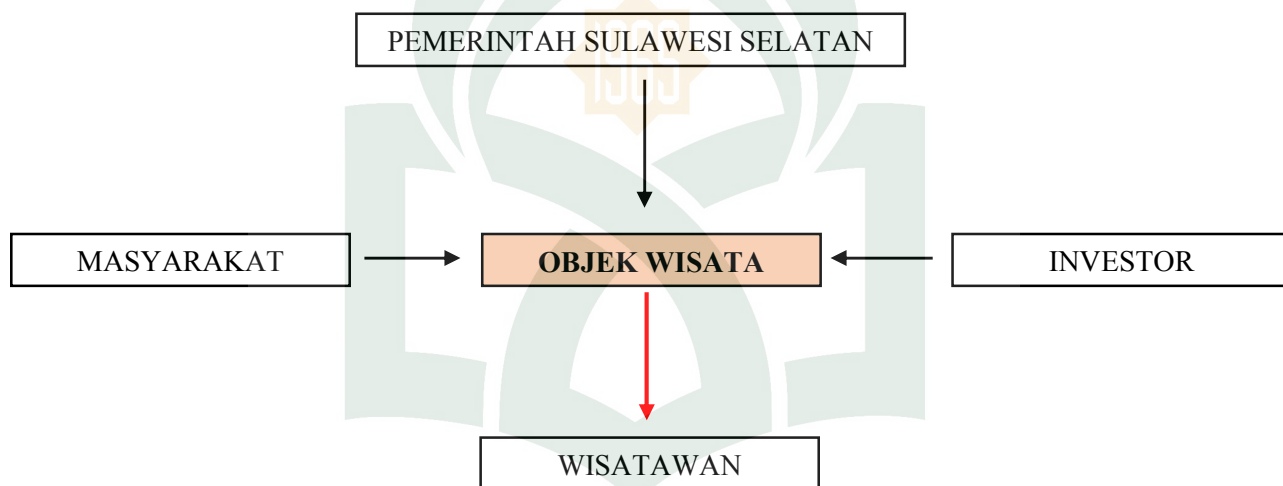
3. Sumber peningkatan kesejahteraan masyarakat

Pengeluaran dari wisatawan secara langsung ataupun tidak langsung merupakan sumber pendapatan. Jumlah wisatawan yang banyak merupakan pasar bagi produk lokal. Masyarakat secara perorangan dapat memperoleh penghasilan jika mereka bekerja dan mendapat upah dari pekerjaan tersebut. Pekerjaan di sector pariwisata sangat beragam, seperti pengusaha pariwisata, karyawan hotel dan restoran, karyawan agen perjalanan, penyedia jasa transportasi, pemandu wisata, penyedia souvenir, atraksi wisata, pemandu wisata, dan seterusnya. Pekerjaan-pekerjaan

tersebut merupakan sumber pendapatan perorangan yang dapat meningkatkan kesejahteraan masyarakat lokal.

H. Kebijakan dan Strategi Pemerintah Sulawesi Selatan

Tujuan pengembangan pariwisata pada intinya, adalah untuk meningkatkan kesejahteraan masyarakat secara material dan spiritual, dalam suasana perikehidupan yang aman, nyaman, tertib, tentram, serta ramah lingkungan. berikut beberapa strategi mungkin dapat ditempuh oleh pemerintah diantaranya:



1. Mengembangkan dan menggali objek dan daya tarik wisata baru serta meningkatkan mutu objek dan daya tarik wisata yang telah ada secara selektif untuk meningkatkan perolehan devisa dan memperluas kesempatan kerja; serta meningkatkan pemasaran dan pemakaian produksi dalam lokal, dalam segenap kegiatan kepariwisataan.
2. Menarik investor terutama dari pengusaha-pengusaha Sulawesi Selatan, serta melakukan pembinaan dan pengawasan terhadap masyarakat sekitar kawasan pariwisata diantaranya; memotivasi masyarakat agar turut

berperan aktif dalam pengembangan pembuatan industri rumah tangga, seperti membuat souvenir yang memiliki ciri khas dari objek wisata tersebut.

3. Melakukan promosi secara intensif dan terus menerus, baik melalui media massa, televisi, maupun internet.
4. Melakukan pembinaan dan pengembangan kelompok budaya dan seni masyarakat; pengiriman misi seni dan budaya ke luar negeri dalam kegiatan promosi; serta penyelenggaraan sayembara dan pemberian penghargaan kepada kelompok seni dan budaya.
5. Melakukan pengawasan dan bertindak tegas terhadap orang-orang yang berpotensi merusak sarana dan prasarana dan mencemari lingkungan kawasan pariwisata.

I. *Pandangan Islam Tentang Pariwisata*

Pengembangan kawasan Pulau Kodingareng Keke sebagai kawasan wisata bahari haruslah sesuai dengan ketentuan dari *Rencana Tata Ruang Wilayah Kota Makassar Tahun 2015 – 2035*. Yaitu Kawasan strategis wisata pulau yang berada pada kepulauan Spermonde mencakup sebagian wilayah Kecamatan Ujung Pandang dan sebagian Kecamatan Ujung Tanah. yang di mana Pulau Kodingareng Keke termasuk dalam kecamatan Ujung Tanah, dengan tetap menjaga kelestariannya. Hal ini untuk menjaga license sebagai seorang manusia yang menjaga kawasan atau lingkungan tetap teratur sebagai mana Allah telah berfirman dalam Al – Qur'an Surah Al – Anbiyaa/21: 107

أَرْسَلْنَاكَ وَمَا لِلْعَالَمِينَ رَحْمَةً إِلَّا

Terjemahnya :

“Dan tidaklah kami mengutus kamu, melainkan untuk (menjadi) rahmat bagi semesta alam. QS. Al – Anbiyaa’[21] : (107).

Berdasarkan tafsir Al-Misbah: ayat tersebut telah dijelaskan bahwa manusia sebagai Rahmatan lil alamin (kasih bagi alam semesta), maka sudah sewajarnya apabila manusia menjadi pelopor bagi pengelolaan lingkungan sebagai manifestasi dari rasa kasih bagi alam semesta tersebut. Islam mengajak manusia untuk secara aktif mengelola lingkungan, misalnya dengan mengembangkan potensi yang dimiliki suatu wilayah atau kawasan, menjaga kelestarian lingkungan misalnya menjaga kebersihan.

Islam sama sekali tidak melarang pemanfaatan dan pengembangan lingkungan dalam hal ini kawasan demi kesejahteraan manusia, menurut islam mewajibkan bahwa dalam pemanfaatan dan pengembangan tersebut harus dihindari pemanfaatan yang berlebihan yang dapat mengakibatkan kerusakan lingkungan dan membahayakan makhluk hidup yang lain termasuk manusia sendiri. Islam menyarankan untuk melakukan pemanfaatan yang berkelanjutan yang pada akhirnya akan mampu memberikan kesejahteraan yang merata dan berkelanjutan bagi anak cucu mereka kelak.

Kemudian pada Q.S Ar – Ra’d/13: 11.

لَهُ مُعَقِّبَاتٌ مِنْ بَيْنِ يَدَيْهِ وَمِنْ خَلْفِهِ يَحْفَظُونَهُ مِنْ أَمْرِ اللَّهِ إِنَّ اللَّهَ لَا يُغَيِّرُ مَا بِقَوْمٍ حَتَّى يُغَيِّرُوا مَا بِأَنْفُسِهِمْ وَإِذَا أَرَادَ اللَّهُ بِقَوْمٍ سُوءًا فَلَا مَرَدَّ لَهُ وَمَا لَهُمْ مِنْ دُونِهِ مِنْ وَالٍ ﴿١١﴾

Terjemahnya:

“Bagi manusia ada malaikat-malaikat yang selalu mengikutinya bergiliran, di muka dan di belakangnya, mereka menjaganya atas perintah Allah. Sesungguhnya Allah tidak merubah keadaan sesuatu kaum sehingga mereka merubah keadaan yang ada pada diri mereka sendiri. Dan apabila Allah menghendaki keburukan terhadap sesuatu kaum, maka tak ada yang dapat menolaknya; dan sekali-kali tak ada pelindung bagi mereka selain Dia. *QS: Ar-Ra'd/13 (11)*

Berdasarkan tafsir Al-Misbah: ayat diatas menjelaskan bahwa sesungguhnya Allah tidak merubah keadaan sesuatu kaum sehingga mereka merubah keadaan yang ada pada diri mereka sendiri. Sehingga manusia diperuntukkan untuk mengelolah dan mengembangkan serta menata dengan baik dan benar apa yang Allah SWT karuniakan, serta tidak merusak suatu wilayah atau kawasan demi kepentingan diri sendiri Karena itu semua demi mewujudkan keseimbangan dibumi khususnya wilayah ataupun kawasan dalam pemenuhan kebutuhan dan kesejahteraan manusia itu sendiri.

UNIVERSITAS ISLAM NEGERI
ALAUDDIN
M A K A S S A R

BAB III

METODELOGI PENELITIAN

A. Jenis Penelitian

Jenis penelitian ini berdasarkan rumusan masalah serta tujuan penelitian yaitu sifatnya *Deskriptif Kualitatif*. Penelitian Kualitatif merupakan penelitian non Matematis dengan proses menghasilkan data-data dari hasil temuan berupa pengamatan, survey maupun wawancara (Strauss dan Corbin, 2003:4).

B. Lokasi dan Waktu Penelitian

Penelitian ini dilaksanakan pada Kawasan Pulau Kodingareng Keke Kota Makassar. Waktu penelitian berlangsung dari bulan Februari sampai dengan Mei 2016 selama kurang lebih 4 bulan.

C. Jenis Dan Sumber Data

Menurut jenisnya data terbagi atas dua yaitu :

1. Data kualitatif adalah jenis data yang tidak berupa angka tetapi berupa kondisi kualitatif objek dalam ruang lingkup penelitian atau data yang tidak bisa langsung diolah dengan menggunakan perhitungan sederhana. Jenis data kualitatif meliputi keindahan, kealamian, keunikan, sarana transportasi menuju obyek wisata, dan kondisi fisik wilayah.
2. Data kuantitatif adalah jenis data yang berupa angka atau numerik yang bisa langsung diolah dengan menggunakan metode perhitungan yang

sederhana. Dalam penelitian ini yang termasuk jenis data kuantitatif meliputi jumlah dan jenis obyek dan daya tarik wisata alam, jumlah kunjungan wisatawan baik mancanegara maupun domestik, luas wilayah serta jarak menuju obyek wisata alam.

Sedangkan menurut sumbernya data terbagi atas dua yaitu :

a. Data primer merupakan data yang bersumber dari survey atau pengamatan langsung di lapangan atau obyek penelitian. Adapun data yang dimaksud seperti :

- 1) Kondisi obyek dan daya tarik wisata,
- 2) Keindahan,
- 3) Kealamian,
- 4) Keunikan
- 5) Sarana transportasi

b. Data sekunder merupakan data yang bersumber dari instansi atau lembaga-lembaga terkait serta hasil penelitian sebelumnya yang sifatnya merupakan data baku jenis data yang dimaksud meliputi :

- 1) Data kondisi fisik wilayah Pulau Kodingareng Keke yang mencakup data geografis wilayah, kondisi topografi, kelerengan dan curah hujan.
- 2) Penyebaran obyek dan daya tarik wisata alam.
- 3) Kelembagaan antara lain kebijakan pemerintah setempat terhadap pengembangan kawasan wisata alam.

D. Metode Pengumpulan Data

1. Data primer yaitu data yang diperoleh dari sumber asli atau sumber pertama (observasi langsung). Data ini harus dicari melalui responden (wawancara), yaitu orang yang kita jadikan obyek penelitian atau orang yang kita jadikan sebagai sarana untuk mendapatkan informasi ataupun data yang dibutuhkan, selain itu data primer juga dapat diperoleh dari pengamatan/observasi langsung di lapangan.

Data primer yang dibutuhkan antara lain:

- Data penggunaan lahan/eksisting.
 - Kondisi obyek dan daya tarik wisata.
2. Data sekunder yaitu data yang sudah ada sehingga kita hanya perlu mencari dan mengumpulkan data tersebut. Data sekunder ini dapat berupa literatur, dokumen, serta laporan-laporan yang berkaitan dengan penelitian yang dilakukan.

E. Populasi dan Sampel

1. Populasi

Populasi adalah keseluruhan inti atau individu dalam ruang lingkup yang akan diteliti. Adapun populasi dalam penelitian ini adalah wisatawan yang datang berkunjung, pada bulan maret sampai mei 2016 sebanyak 638 jiwa.

2. Sampel

Metode pengambilan dari konsumen/pengunjung dilakukan dengan pendekatan non-probability sampling melalui metode *convenience sampling*,

yaitu ketika responden yang dijadikan sampel sedang berada di lokasi penelitian dan mau diwawancarai. Ada screening di awal kuesioner dimana pengunjung yang dijadikan responden adalah pengunjung yang sudah pernah berkunjung sebelumnya ke tempat wisata ini minimal 1 kali.

F. Teknik Pengumpulan Data

Pengumpulan data yang dilakukan dengan 3 (tiga) cara yaitu :

a. Observasi

Yaitu teknik pengumpulan data melalui pengamatan langsung pada obyek wisata penelitian dalam rangka memperoleh data dan informasi mengenai kondisi dan potensi obyek penelitian kaitannya terhadap potensi pengembangan kawasan wisata di Pulau Kodingareng Keke.

b. Interview dengan melakukan wawancara langsung

Yaitu teknik pengumpulan data dan informasi melalui wawancara langsung dalam mengetahui sikap masyarakat terhadap pengembangan kawasan wisata di Pulau Kodingareng Keke.

c. Telaah Pustaka

Yaitu sumber untuk memperoleh data atau gambar berupa peta-peta yang terkait dengan penelitian berupa peta administrasi, peta kondisi fisik wilayah, (topografi, geologi, hidrologi dll) peta pola penggunaan lahan, peta penyebaran obyek dan atraksi wisata serta peta lain yang terkait dengan penelitian, dan laporan hasil penelitian sebelumnya.

G. *Variable Penelitian*

Variabel dapat diartikan ciri dari individu, objek, gejala, peristiwa yang dapat diukur secara kuantitatif ataupun kualitatif (Sudjana,1984 :24). Variabel dipakai dalam proses identifikasi, Semakin sederhana suatu rancangan penelitian semakin sedikit variabel penelitian yang digunakan. Adapun variabel yang digunakan dalam penelitian ini yaitu:

Tabel 5. Variable dan Indikator Penilaian Daya Dukung Wisata

No	Variabel	Indikator
1.	Daya Tarik Wisata	Atraksi Wisata
2.	Aksesibilitas	Moda Transportasi (Perahu Motor)
3.	Fasilitas Wisata	Sarana Akomodasi (Pondokan)
		Prasarana Wisata (Dermaga)
4.	Lingkungan dan Masyarakat	Aktivitas Wisatawan
5.	Potensi Pasar	Jumlah Wisatawan Yang Berkunjung di Pulau Kodingareng Keke
6.	Pengelolaan dan Pelayanan	Kebijakan Pemerintah

Selanjutnya dari setiap subsistem/komponen potensi pengembangan obyek wisata tersebut dilakukan penilaian sesuai dengan indeks bobot kualitatif dan kuantitatif. Adapun penilaian kualitatif dan kuantitatif penilaian pada setiap kawasan dapat dilihat pada Tabel 6. berikut :

Tabel 6. Indeks bobot kualitatif dan kuantitatif potensi pengembangan Kawasan Wisata

No. Urut	Tingkat Kualitatif	Bobot Kuantitatif
1	Baik	8-10
2	Sedang	6-7
3	Buruk	3-5

Sumber : Sumaatmajda, 1988: 175

H. Teknik Analisis

1. Analisis Deskriptif Kualitatif

Metode pengumpulan data yang diolah dan dianalisis dengan pengamatan teknik analisis deskriptif kualitatif. Analisis ini digunakan untuk mendeskripsikan ciri-ciri atau karakteristik variabel yang telah ditetapkan.

2. Analisis Kesesuaian dan Daya Dukung Kawasan Untuk Wisata

Suatu kegiatan pemanfaatan yang akan dikembangkan hendaknya disesuaikan dengan potensi sumberdaya dan peruntukannya. Matriks kesesuaian untuk wisata bahari meliputi peruntukkan untuk wisata pantai kategori rekreasi, wisata snorkling dan wisata selam (*diving*). Setiap kegiatan wisata mempunyai persyaratan sumberdaya dan lingkungan yang sesuai dengan objek wisata yang akan dikembangkan. Untuk menghitung kesesuaian wisata dapat menggunakan rumus (Yulianda *et al.* 2010):

$$IKW = \frac{Ni}{Nmaks} \times 100$$

Dimana :

IKW = Indeks Kesesuaian Wisata

Ni = Nilai parameter ke-i (bobot x skor)

Nmaks = Nilai maksimum dari suatu kategori wisata.

Penentuan kesesuaian berdasarkan perkalian dari skor dan bobot yang diperoleh dari setiap parameter. Kesesuaian kawasan dilihat dari tingkat persentase kesesuaian yang diperoleh melalui penjumlahan nilai dari seluruh parameter. Penentuan kesesuaian berdasarkan perkalian dari skor dan bobot yang diperoleh dari setiap parameter. Kesesuaian kawasan dilihat dari interval kesesuaian yang diperoleh dari penjumlahan nilai dari seluruh skor parameter yang dibandingkan dengan nilai maksimal dari setiap indeks kesesuaian dari setiap jenis aktivitas wisata. Persen interval yang didapatkan dari perhitungan indeks adalah sebagai berikut, kategori Tidak Sesuai (TS) yaitu $< 37,5\%$, Sesuai Bersyarat (SB) $37,5\% - < 62,5\%$, Sesuai (S) $62,5\% - < 87,5\%$ dan Sangat Sesuai (SS) sebesar $87,5\% - 100\%$. Adapun potensi ekologis pengunjung, unit area dan waktu yang dihabiskan wisatawan untuk setiap unit kegiatan dapat dilihat sebagai berikut:

Tabel 7. Potensi Pengunjung (K) dan Luas Area Kegiatan (Lt)

No.	Jenis Kegiatan	Σ Pengunjung (Orang)	Unit Area (Lt)	Keterangan
1.	Rekreasi Pantai	1	50 m ²	1 orang setiap 50 m panjang pantai
2.	Snorkling	1	500 m ²	Setiap 1 orang dalam 100 x 50 m
3.	Selam (<i>Diving</i>)	2	2000 m ²	Setiap 2 orang dalam 200 x 10 m

Sumber: Yulianda et. Al (2010)

Tabel 8. Prediksi Waktu Yang Dibutuhkan Untuk Setiap Kegiatan

No.	Jenis Kegiatan	Waktu Yang Dibutuhkan – Wp (jam)	Total Waktu 1 Hari – Wt (jam)
1.	Rekreasi Pantai	3	6
2.	Snorkling	3	6
3.	Selam (<i>Diving</i>)	2	8

Sumber: Yulianda et. Al (2010)

Hasil analisis kesesuaian yang ada, dari kawasan yang sangat sesuai akan digunakan sebagai dasar penentuan daya dukung sebagai luas atau panjang area yang dimanfaatkan (Lp). Daya dukung dihitung agar diketahui jumlah maksimum pengunjung yang secara fisik dapat ditampung di kawasan yang tersedia pada waktu tertentu tanpa menimbulkan gangguan pada alam dan manusia. Perhitungan Daya Dukung Kawasan (DDK) tersebut dapat dilihat dalam persamaan berikut (Yulianda et al. 2010):

$$\text{DDK} = K \times Lp/Lt \times Wt/Wp$$

Dimana :

DDK = Daya Dukung Kawasan (wisata)

K = Potensi ekologis pengunjung per satuan unit area

Lp = Luas area atau panjang area yang dimanfaatkan

Lt = Unit area untuk kategori tertentu

Wt = Waktu yang disediakan kawasan untuk kegiatan wisata dalam 1 hari

Wp = Waktu yang dihabiskan oleh pengunjung untuk setiap kegiatan tertentu.

3. Metode analisis **SWOT** merupakan singkatan dari *strengths* (kekuatan), *weaknesses* (kelemahan), *opportunities* (peluang) dan *threats* (ancaman).

Pengertian kekuatan, kelemahan, peluang dan ancaman dalam analisis SWOT adalah sebagai berikut :

a. Kekuatan (*strengths*)

Kekuatan adalah sumber daya, keterampilan atau keunggulan lain relatif terhadap pesaing dan kebutuhan dari pasar suatu perusahaan.

Kekuatan kawasan pariwisata adalah sumber daya alam, pengelolaan dan keunggulan relatif industri pariwisata dari pasar dan pesaing sejenis.

b. Kelemahan (*weaknesses*)

Kelemahan adalah keterbatasan/kekurangan dalam sumber daya alam, keterampilan dan kemampuan yang secara serius menghalangi kinerja efektif suatu perusahaan. Kelemahan kawasan pariwisata adalah keterbatasan/kekurangan dalam sumber daya alam, keterampilan dan kemampuan pengelolaan industri pariwisata.

c. Peluang (*opportunities*)

Peluang adalah situasi/kecenderungan utama yang menguntungkan dalam lingkungan perusahaan. Peluang kawasan pariwisata adalah situasi/kecenderungan utama yang menguntungkan industri pariwisata dalam lingkungan suatu kawasan pariwisata.

d. Ancaman (*threats*)

Ancaman adalah situasi atau/kecenderungan utama yang tidak menguntungkan dalam lingkungan perusahaan. Ancaman kawasan pariwisata adalah situasi/kecenderungan utama yang tidak menguntungkan industri pariwisata dalam lingkungan suatu kawasan pariwisata.

Tahapan analisis dalam SWOT adalah memanfaatkan semua data dan informasi dalam model-model kuantitatif perumusan strategi (Freddy Rangkuti 2001, 30). Model-model yang digunakan dalam analisis SWOT antara lain sebagai berikut:

a. Analisis faktor- faktor strategis internal dan eksternal (IFAS - EFAS)

Analisis faktor strategi internal dan eksternal adalah pengolahan faktor-faktor strategis pada lingkungan internal dan eksternal dengan memberikan pembobotan dan rating pada setiap faktor strategis. Menganalisis lingkungan internal (IFAS) untuk mengetahui berbagai kemungkinan kekuatan dan kelemahan. Masalah strategis yang akan dimonitor harus ditentukan karena masalah ini mungkin dapat mempengaruhi pariwisata dimasa yang akan datang. Menganalisis lingkungan eksternal (EFAS) untuk mengetahui berbagai kemungkinan peluang dan ancaman. Masalah strategis yang akan dimonitor harus ditentukan karena masalah ini mungkin dapat mempengaruhi pariwisata dimasa yang akan datang.

1) Langkah Penyusunan Tabel IFAS

Masukan faktor-faktor kekuatan dan kelemahan pada Tabel IFAS kolom 1. Susun 5 sampai dengan 10 faktor dari kekuatan, kelemahan (Freddy Rangkuti 2001, 22).

Berikan bobot masing-masing faktor strategis pada kolom 2, dengan skala 1,0 (sangat penting) sampai dengan 0,0 (tidak penting). Semua bobot tersebut jumlahnya tidak melebihi dari skor total = 1,00. Faktor-faktor itu diberi bobot didasarkan pengaruh posisi strategis (Freddy Rangkuti 2001, 22).

Berikan rating pada kolom 3 untuk masing-masing faktor dengan skala mulai dari 4 (sangat kuat) sampai dengan 1 (lemah), berdasarkan pengaruh faktor tersebut terhadap kondisi kawasan pariwisata bersangkutan. Variabel yang bersifat positif (semua variabel yang masuk kategori kekuatan) diberi nilai dari 1 sampai dengan 4 dengan membandingkan terhadap rata-rata pesaing utama. Sedangkan variabel yang bersifat negatif kebalikannya jika kelemahan besar sekali (dibanding dengan rata-rata pesaing sejenis) nilainya adalah 1, sedangkan jika nilai kelemahan rendah/di bawah rata-rata pesaing-pesaingnya nilainya 4.

Kalikan bobot dengan nilai (rating) untuk memperoleh faktor pembobotan dalam kolom 4. Hasilnya berupa skor pembobotan untuk masing-masing faktor yang nilainya bervariasi mulai dari 4,0 (menonjol) sampai dengan 1,0 (lemah). Jumlahkan skor pembobotan

(pada kolom 4), untuk memperoleh total skor pembobotan bagi kawasan pariwisata yang bersangkutan. Nilai total ini menunjukkan bagaimana kawasan pariwisata bereaksi terhadap faktor-faktor strategis internalnya. Skor total ini dapat digunakan untuk membandingkan kawasan pariwisata ini dengan objek wisata lainnya dalam kelompok wisata yang sama. Tabel Model Analisis Faktor Strategi Internal (IFAS) dapat dilihat pada Tabel 9 berikut:

Tabel 9. Model Analisis Faktor Strategis Internal (IFAS)

No	Faktor-Faktor Strategis	Bobot	Nilai	Bobot x Nilai
	Kekuatan : (faktor-faktor yang menjadi kekuatan)	(Professional Judgement)	(Professional Judgement)	(Jumlah perkalian bobot dengan nilai pada setiap faktor dari kekuatan)
	Jumlah	(Jumlah bobot kekuatan)	(Jumlah nilai kekuatan)	(Jumlah bobot X nilai kekuatan)
	Kelemahan : (faktor-faktor yang menjadi kelemahan)	(Professional Judgement)	(Professional Judgement)	(Jumlah perkalian bobot dengan nilai pada setiap faktor dari kelemahan)
	Jumlah	(Jumlah bobot kelemahan)	(Jumlah nilai kelemahan)	(Jumlah bobot X nilai kelemahan)

Sumber : Freddy Ranguti, 2001

2) Langkah Penyusunan Tabel EFAS

- a) Masukan faktor-faktor peluang dan ancaman pada Tabel EFAS, kolom 1. Susun 5 sampai dengan 10 faktor dari peluang dan ancaman (Freddy Rangkuti 2001, 22).
- b) Berikan bobot masing-masing faktor strategis pada kolom 2, dengan skala 1,0 (sangat penting) sampai dengan 0,0 (tidak penting). Semua bobot tersebut jumlahnya tidak melebihi dari skor total = 1,00. Faktor-faktor itu diberi bobot didasarkan pada dapat memberikan dampak pada faktor strategis.
- c) Berikan rating dalam kolom 3 untuk masing-masing faktor dengan skala mulai dari 4 (sangat kuat) sampai dengan 1 (lemah), berdasarkan pengaruh faktor tersebut terhadap kondisi bersangkutan. Variabel yang bersifat positif (semua variabel yang masuk kategori peluang) diberi nilai dari 1 sampai dengan 4 dengan membandingkan dengan rata-rata pesaing utama. Sedangkan variabel yang bersifat negatif kebalikannya, jika ancaman besar sekali (dibanding dengan rata-rata pesaing sejenis) nilainya adalah 1, sedangkan jika nilai ancaman kecil/di bawah rata-rata pesaing-pesaingnya nilainya 4
- d) Kalikan bobot dengan nilai (rating) untuk memperoleh faktor pembobotan dalam kolom 4. Hasilnya berupa skor pembobotan untuk masing-masing faktor yang nilainya bervariasi mulai dari 4,0 (menonjol) sampai dengan 1,0 (lemah).

e) Jumlahkan skor pembobotan (pada kolom 4), untuk memperoleh total skor pembobotan bagi kawasan pariwisata yang bersangkutan. Nilai total ini menunjukkan bagaimana kawasan pariwisata bereaksi terhadap faktor-faktor strategis eksternalnya. Skor total ini dapat digunakan untuk membandingkan kawasan pariwisata ini dengan objek wisata lainnya dalam kelompok wisata yang sama. Tabel Model Analisis Faktor Strategi Eksternal (EFAS) dapat dilihat pada Tabel 10 berikut:

Tabel 10. Model Analisis Faktor Strategis Eksternal (EFAS)

Faktor-Faktor Strategis	Bobot	Nilai	Bobot x Nilai
Peluang : (faktor-faktor yang menjadi peluang)	(Professional Judgement)	(Professional Judgement)	(Jumlah perkalian bobot dengan nilai pada setiap faktor dari peluang)
Jumlah	(Jumlah bobot peluang)	(Jumlah nilai peluang)	(Jumlah bobot X nilai peluang)
Ancaman : (faktor-faktor yang menjadi ancaman)	(Professional Judgement)	(Professional Judgement)	(Jumlah perkalian bobot dengan nilai pada setiap faktor dari ancaman)
Jumlah	(Jumlah bobot ancaman)	(Jumlah nilai ancaman)	(Jumlah bobot X nilai ancaman)

Sumber : Freddy Rangkuti, 2001

3) Pembobotan (*scoring*) dan penilaian (*rating*)

Faktor-faktor strategis internal dan eksternal diberikan bobot dan nilai (*rating*) berdasarkan pertimbangan profesional (*Professional Judgment*). Pertimbangan profesional merupakan pemberian pertimbangan berdasarkan keahliannya, kompeten dengan sesuatu yang dipertimbangkan. Dalam melakukan pertimbangan profesional pada analisis faktor strategis internal – eksternal memiliki pembatasan sebagai berikut:

a) Pembobotan (*scoring*)

Pebobotan pada lingkungan internal tingkat kepentingannya didasarkan pada besarnya pengaruh faktor strategis terhadap posisi strategisnya, sedangkan pada lingkungan eksternal didasarkan pada kemungkinan memberikan dampak terhadap faktor strategisnya (Freddy Rangkuti 2001, 22-24).

Jumlah bobot pada masing-masing lingkungan internal dan eksternal harus berjumlah = 1 (satu).

- Skor Total Internal, Total Bobot Kekuatan + Total Bobot Kelemahan=1
- Skor Total Eksternal, Total Bobot Peluang + Total Bobot Ancaman=1

Sedangkan nilai bobot menurut Freddy Rangkuti 2001, 22-24 berdasarkan ketentuan sebagai berikut:

Skala 1,0 (sangat penting) sampai dengan 0,0 (tidak penting).

Besarnya rata-rata nilai bobot bergantung pada jumlah faktor-faktor strategisnya (5-10 faktor strategis) yang dipakai.

b) Penilaian (*rating*)

Nilai rating berdasarkan besarnya pengaruh faktor strategis terhadap kondisi dirinya (Freddy Rangkuti 2001, 22-24) dengan ketentuan sebagai berikut:

Skala mulai dari 4 (sangat kuat) sampai dengan 1 (lemah).

Sangat Kuat	Kuat	Rata-rata	Lemah
4	3	2	1

Variabel yang bersifat positif (variabel kekuatan atau peluang) diberi nilai dari 1 sampai dengan 4 dengan membandingkan dengan rata-rata pesaing utama.

Sedangkan variabel yang bersifat negatif kebalikannya, jika kelemahan atau ancaman besar sekali (dibanding dengan rata-rata pesaing sejenis) nilainya adalah 1, sedangkan jika nilai ancaman kecil/di bawah rata-rata pesaing-pesaingnya nilainya 4.

a. Analisis Matrik Space dan Pemetaan Posisi Pariwisata

1) Matrik Space

Matrik space adalah suatu dasar untuk mengetahui posisi pariwisata yang didapat dari nilai rating yang dimiliki oleh faktor-faktor strateginya. Matrik Space digunakan untuk

melihat garis vektor positif dan negatif untuk internal dan eksternal. Garis vektor internal sebagai garis horisontal dan garis vektor eksternal sebagai garis vertikal dalam diagram posisi perkembangan pariwisata. Model yang digunakan sebagai Matrik Space dapat dilihat pada Tabel 11 berikut ini:

Tabel 11. Model Analisis Matrik Space

Faktor Strategis Internal	Rating	Faktor Strategis Eksternal	Rating
Kekuatan (faktor-faktor yang menjadi peluang)	(rating dari tabel IFAS dengan nilai positif)	Peluang (faktor-faktor yang menjadi peluang)	(rating dari tabel EFAS dengan nilai positif)
Jumlah	Jumlah rating positif	Jumlah	Jumlah rating positif
Kelemahan (faktor-faktor yang menjadi kelemahan)	(rating dari tabel IFAS dengan nilai negatif)	Ancaman (faktor-faktor yang menjadi ancaman)	(rating dari tabel EFAS dengan nilai negatif)
Jumlah	Jumlah rating negative	Jumlah	Jumlah rating negatif

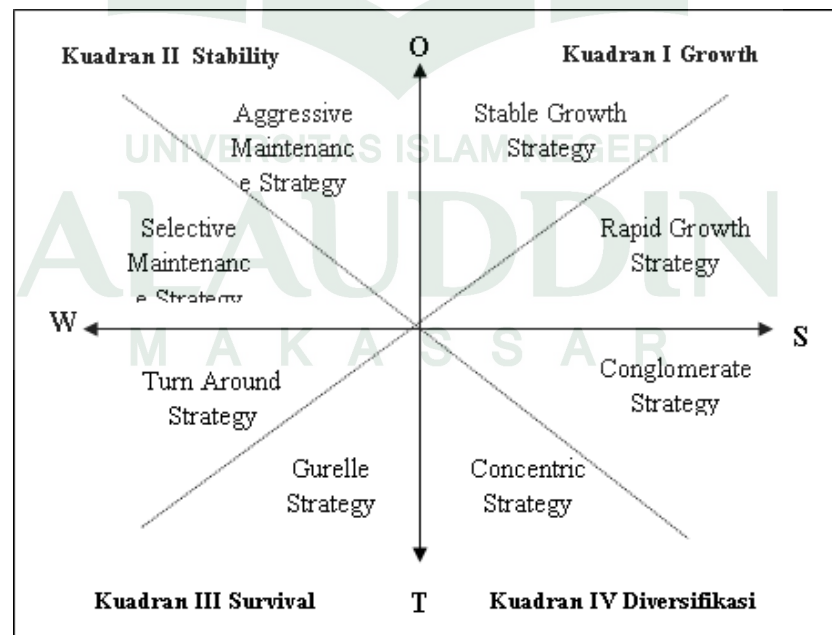
Sumber : Freddy Ranguti, 2001

2) Pemetaan Posisi Pariwisata

Pemetaan posisi pariwisata bertujuan untuk mengetahui posisi pariwisata dari suatu objek wisata dalam kondisi perkembangannya saat

ini. Pemetaan didasarkan pada analogi sifat yang dimiliki dari faktor-faktor strategis. Kekuatan memiliki sifat positif, kelemahan bersifat negatif, begitu juga dengan peluang bersifat positif dan ancaman bersifat negatif (lihat *rating*, Matrik Space) Diagram posisi perkembangan pariwisata memberikan gambaran keadaan perkembangan pariwisata berdasarkan kuadran-kuadran yang dihasilkan garis vektor SW dan garis vektor OT, setiap kuadran memiliki rumusan strategi sebagai strategi utamanya. Seperti telah dijelaskan sebelumnya garis vektor pada diagram posisi perkembangan pariwisata didasarkan pada logika faktor strategi internal membentuk garis horizontal dan faktor strategi eksternal membentuk garis vertikal. Posisi perkembangan pariwisata suatu objek wisata atau kawasan pariwisata dapat dilihat pada gambar 2:

Gambar 2 Model Posisi Perkembangan Pariwisata



Sumber : LM-FEUI (Oka A Yoeti , 1996)

Rumusan setiap kuadran yang secara khusus untuk pariwisata dan beberapa pengertian yang melalui proses adopsi, adaptasi dari penggunaan analisis SWOT untuk perusahaan, sehingga diadaptasi satu rumusan sebagai berikut :

a) Kuadran I : *Growth* (pertumbuhan)

Strategi pertumbuhan didesain untuk mencapai pertumbuhan, baik dalam penjualan, asset, profit atau kombinasi ketiganya (Freddy Rangkuti 2001, 43). Pertumbuhan dalam pariwisata adalah pertumbuhan jumlah kunjungan wisatawan (frekuensi kunjungan dan asal daerah wisatawan), asset (objek dan daya tarik wisata, prasarana dan sarana pendukung), pendapatan (retribusi masuk dan jumlah yang dibelanjakan).

Pertumbuhan dalam pariwisata terbagi dua, yaitu :

- (1). *Rapid Growth Strategy* (strategi pertumbuhan cepat), adalah strategi meningkatkan laju pertumbuhan kunjungan wisatawan dengan waktu lebih cepat (tahun ke 2 lebih besar dari tahu ke 1 dan selanjutnya), peningkatan kualitas yang menjadi faktor kekuatan untuk memaksimalkan pemanfaatan semua peluang.
- (2). *Stable Growth Strategy* (strategi pertumbuhan stabil), adalah strategi mempertahankan pertumbuhan yang ada (kenaikan yang stabil, jangan sampai turun).

b) Kuadran II : *Stability* (Stabilitas)

Strategi stabilitas adalah strategi konsolidasi untuk mengurangi kelemahan yang ada, dan mempertahankan pangsa pasar yang sudah dicapai (oka A. Yoeti 1996, 144). Stabilitas diarahkan untuk mempertahankan suatu keadaan dengan berupaya memanfaatkan peluang dan memperbaiki kelemahan.

Strategi stabilitas terbagi dua, yaitu :

- (1). *Aggressive Maintenance strategy* (strategi perbaikan agresif), adalah strategi konsolidasi internal dengan mengadakan perbaikan-perbaikan berbagai bidang. Perbaikan faktor-faktor kelemahan untuk memaksimalkan pemanfaatan peluang
- (2). *Selective Maintenance strategy* (strategi perbaikan pilihan), adalah strategi konsolidasi internal dengan melakukan perbaikan pada sesuatu yang menjadi kelemahan. Memaksimalkan perbaikan faktor-faktor kelemahan untuk memanfaatkan peluang.

c) Kuadran III : *Survival* (Bertahan)

- (1). *Turn around strategy* (strategi memutar balik), adalah strategi yang membalikan kecenderungan-kecenderungan negatif sekarang, yang paling umum tertuju pada pengelolaan.
- (2). *Guirelle strategy* (strategi merubah fungsi), adalah strategi merubah fungsi yang dimiliki dengan fungsi lain yang benar-benar berbeda.

d) Kuadran IV: *Diversifikasi*

Strategi penganeekaragaman adalah strategi yang membuat keanekaragaman terhadap objek dan daya tarik wisata dan mendapatkan dana investasi dari pihak luar.

Strategi penganeekaragaman dibagi dua, yaitu :

- (1). *Diversifikasi concentric strategy* (strategi diversifikasi konsentrik), adalah diversifikasi objek dan daya tarik wisata sehingga dapat meminimalisir ancaman.
- (2). *Diversifikasi conglomerate strategy* (strategi diversifikasi konglomerat), adalah memasukan investor untuk mendanai diversifikasi yang mempertimbangkan laba.

b. Matriks SWOT

Berdasarkan strategi yang digunakan dalam matriks SWOT maka model matriks yang akan digunakan berdasarkan tabel 12 berikut:

UNIVERSITAS ISLAM NEGERI
ALAUDDIN
M A K A S S A R

Tabel 12. Matrik Analisis SWOT

IFAS EFAS	Kekuatan (S)	Kelemahan (W)
Peluang (O)	Strategi SO (Strategi yang menggunakan kekuatan dan memanfaatkan peluang)	Strategi WO (Strategi yang meminimalkan kelemahan dan memanfaatkan peluang)
Ancaman (T)	Strategi ST (Strategi yang menggunakan kekuatan dan mengatasi ancaman)	Strategi WT (Strategi yang meminimalkan kelemahan dan menghindari ancaman)

Sumber : Freddy Rangkuti, 2001

Menurut Freddy Rangkuti (2001, 31-32) alternatif strategi adalah hasil dari matrik analisis SWOT yang menghasilkan berupa strategi SO, WO, ST, WT. Alternatif strategi yang dihasilkan minimal 4 buah strategi sebagai hasil dari analisis matrik SWOT yang dihasilkan sebagai berikut:

a. Strategi SO

strategi ini dibuat berdasarkan jalan pikiran memanfaatkan seluruh kekuatan untuk merebut dan memanfaatkan peluang sebesar-besarnya.

b. Strategi ST

Strategi ini adalah strategi dalam menggunakan kekuatan yang dimiliki

untuk mengatasi ancaman.

c. Strategi WO

Strategi ini diterapkan berdasarkan pemanfaatan peluang yang ada dengan cara meminimalkan kelemahan yang ada.

d. Strategi WT

Strategi ini didasarkan pada kegiatan usaha meminimalkan kelemahan yang ada serta menghindari ancaman.

H. *Definisi Operasional*

Dalam definisi operasional ini ada beberapa pengertian yang berkaitan dengan pokok pembahasan materi penelitian untuk dijadikan acuan, definisi tersebut adalah:

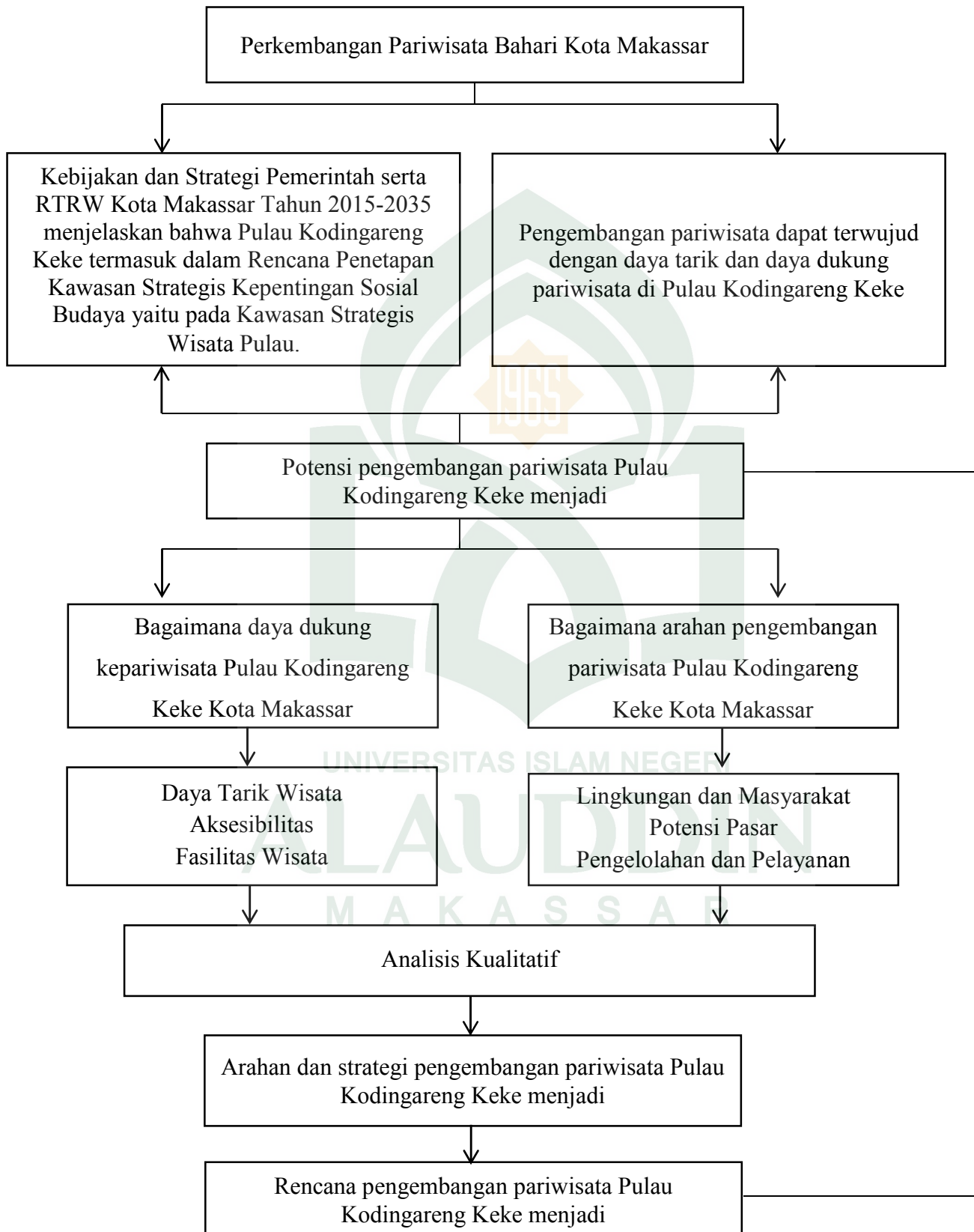
1. Potensi merupakan sesuatu yang dapat dikembangkan, yang dimaksud dalam penelitian ini diantaranya potensi sumber daya alam, sumber daya manusia dan sumber daya buatan di Pulau Kodingareng Keke Kota Makassar.
2. Pengembangan adalah usaha untuk merubah suatu kondisi ke kondisi yang lain, pengembangan dimaksudkan agar dapat menarik datangnya wisatawan untuk berkunjung di Pulau Kodingareng Keke Kota Makassar.
3. Wisata adalah kegiatan perjalanan yang dilakukan oleh seseorang atau sekelompok orang dengan mengunjungi tempat tertentu untuk tujuan silaturahmi, rekreasi, pengembangan pribadi, atau mempelajari keunikan daya tarik wisata yang dikunjungi dalam jangka waktu sementara.
4. Pariwisata adalah berbagai macam kegiatan wisata dan didukung berbagai

fasilitas serta layanan yang disediakan oleh masyarakat, pengusaha, Pemerintah dan Pemerintah Daerah.

5. Kawasan adalah satuan wilayah yang memiliki obyek dan daya tarik wisata yang ada di Pulau Kodingareng Keke Kota Makassar.



I. Kerangka Pikir



BAB IV

HASIL DAN PEMBAHASAN

A. *Tinjauan Umum Kota Makassar*

Kota Makassar secara administratif berkedudukan sebagai Ibu Kota Provinsi Sulawesi Selatan dan sebagai pusat perkembangan dan pelayanan pembangunan.

Secara geografis Kota Makassar selain sebagai pusat pengembangan dan pelayanan pembangunan di kawasan Timur Indonesia yang letaknya di pesisir pantai Barat Sulawesi Selatan pada koordinat 119 24,17,29”–119 32” 31, 03” Bujur Timur dan antara 5° 30, 81 - 5° 14’ 6, 49” Lintang Selatan dengan ketinggian yang bervariasi antara 0 – 25 M dari permukaan laut, dengan suhu udara antara 22° C sampai dengan 32° C dan curah hujan antara 2000–3000 mm dengan hari hujan rata-rata 108 hari pertahun. Adapun batas-batas administrasi Kota Makassar sebagai berikut :

- Sebelah Utara bertasan dengan Kabupaten Pangkajene Kepulauan.
- Sebelah Timur berbatasan dengan Kabupaten Maros.
- Sebelah Selatan berbatasan dengan Kabupaten Gowa.
- Sebelah Barat berbatasan dengan Selat Makassar.

Keadaan topografi kawasan ini berada pada ketinggian yang bervariasi antara 1-25 meter dari permukaan laut. Kota Makassar memiliki luas wilayah

175,77 km² yang terbagi kedalam 14 kecamatan dan 143 kelurahan. Selain memiliki wilayah daratan, Kota Makassar juga memiliki wilayah kepulauan yang dapat dilihat sepanjang garis pantai Kota Makassar.

Adapun pulau-pulau di wilayahnya merupakan bagian dari dua Kecamatan yaitu Kecamatan Ujung Pandang dan Ujung Tanah. Pulau - pulau ini merupakan gugusan pulau-pulau karang sebanyak 12 pulau, bagian dari gugusan pulau-pulau Sangkarang, atau disebut juga Pulau-pulau Pabbiring atau lebih dikenal dengan nama Kepulauan Spermonde. Pulau-pulau tersebut adalah Pulau Lanjukang (terjauh), pulau Langkai, Pulau Lumu-Lumu, Pulau Bone Tambung, Pulau Kodingareng, Pulau Barrang Lompo, Pulau Barrang Caddi, Pulau Kodingareng Keke, Pulau Samalona, Pulau Lae-Lae, Pulau Gusung, dan Pulau Kayangan (terdekat).

Peta Administrasi Kota Makassar



UNIVERSITAS ISLAM NEGERI
ALAUDDIN
M A K A S S A R

B. Tinjauan Umum Kecamatan Ujung Tanah

Kecamatan Ujung Tanah merupakan salah satu dari 14 kecamatan di Kota Makassar. Berdasarkan letak geografis Kecamatan Ujung Tanah terbagi atas 12 kelurahan, 7 kelurahan yang merupakan daerah pantai dan 5 kelurahan yang bukan pantai, dengan topografi ketinggian dibawah 500 meter dari permukaan laut. Kecamatan Ujung Tanah berbatasan dengan:

- Sebelah Utara bertasan dengan Pantai Makassar.
- Sebelah Timur berbatasan dengan Kecamatan Tallo.
- Sebelah Selatan berbatasan dengan Kecamatan Bontoala.
- Sebelah Barat berbatasan dengan Pantai Makassar.

Secara administrative Kecamatan Ujung Tanah memiliki luas wilayah 5,94 Km². Dari luas wilayah tersebut tercatat, tampak bahwa Kelurahan Patingalloang memiliki wilayah terluas yaitu 0,60 Km², terluas kedua adalah Kelurahan Tamalaba dengan luas wilayah 0,58 Km², sedangkan yang terkecil luas wilayahnya adalah Kelurahan Gusung yaitu 0,18 Km².

Menurut jaraknya, letak masing-masing kelurahan ke ibukota kecamatan berkisar antara 1 km sampai 10 km. Kelurahan Kodingareng, Barrang Caddi dan Barrang Lompo adalah kelurahan terjauh yang jaraknya beberapa mil dari Ibukota Kecamatan Ujung Tanah.

Tabel 13. Luas dan Kepadatan Penduduk Menurut Kelurahan
Kecamatan Ujung Tanah

No.	Nama Kelurahan	Luas (Km ²)	Jumlah Penduduk	Kepadatan Per Km ²
1.	Kodingareng	0,48	4.698	9.788
2.	Barrang Caddi	0,57	4.742	8.319
3.	Barrang Lompo	0,49	4.647	9.484
4.	Ujung Tanah	0,50	1.073	2.146
5.	Tamalaba	0,58	2.973	5.126
6.	Tabaringan	0,55	4.418	8.033
7.	Totaka	0,54	2.951	5.465
8.	Pattinjalloang	0,60	5.532	9.220
9.	Gusung	0,18	3.118	17.322
10.	Pattinjalloang Baru	0,39	2.823	7.238
11.	Camba Berua	0,53	4.775	9.009
12.	Cambaya	0,53	6.781	12.794
Jumlah		5,94	48.531	8.170

Sumber : Badan Pusat Statistik Dalam Angka Tahun 2015

Peta Administrasi Kecamatan Ujung Tanah



C. Tinjauan Umum Lokasi Penelitian

Paparan Spermonde (*Spermonde shelf*) terdapat di bagian selatan Selat Makassar, tepatnya di pesisir barat daya Pulau Sulawesi. Sebaran pulau karang yang terdapat di Kepulauan Spermonde terbentang dari utara ke selatan sejajar pantai daratan Pulau Sulawesi (Van Vuuren, 1920 a,b. dalam de Klerk, 1983). Kepulauan Spermonde dikenal oleh masyarakat pulau sebagai Kepulauan Sangkarang, terdiri atas \pm 121 pulau mulai dari Kabupaten Takalar di selatan hingga Kabupaten Pangkep di sebelah utara.



Gambar 3. Lokasi Penelitian Pulau Kodingareng Keke

Pulau Kodingareng Keke merupakan salah satu dari pulau karang yang terbentuk di Kepulauan Spermonde dengan luas kurang lebih \pm 1 Ha atau sekitar 8774 m², terletak di sebelah barat kota Makassar dengan jarak 13,48 km dan termasuk dalam wilayah Kecamatan Ujung Tanah. Secara geografis berada pada posisi 119°17'17" - 119°17'20" Bujur Timur dan 5°6'18" - 5°6'22" Lintang Selatan.

Peta Obyek Wisata Pulau Kodingareng Keke



UNIVERSITAS ISLAM NEGERI
ALAUDDIN
M A K A S S A R

Iklim Kepulauan Spermonde adalah tropis, rata-rata temperatur 28°C dengan temperatur rata-rata minimal 22°C dan temperatur rata-rata maksimal adalah 30°C.

Perairan di seputar pantai Pulau Kodingareng Keke merupakan perairan yang dangkal. Pada saat pasang terendah, terdapat dataran cukup luas yang tersusun atas material pecahan koral khususnya pada perairan sebelah barat yang terbentuk akibat proses sedimentasi. Kedalaman bervariasi antara 5 hingga 20 meter. Pada sisi selatan pulau, pantainya tersusun oleh pecahan karang beraneka ukuran, sedang pada sisi utara pulau terhampar pasir putih berukuran halus – sedang. Sedangkan perairan sebelah timur dan selatan merupakan alur pelayaran masuk dan keluar dari Pelabuhan Makassar. Dengan kondisi perairan yang jernih tanpa kontaminasi limbah kota, perairan ini menjadi lokasi yang ideal untuk menyelam menyaksikan indahnya terumbu karang dan keanekaragaman biota laut di dasar laut. Sementara di pantai, pasir putih terhampar dan di sekitarnya ditumbuhi pohon pinus dan pepohonan lainnya.

Pulau ini tidak dihuni penduduk namun sesekali ada yang datang untuk menjaga ataupun membersihkan tempat peristirahatan yang telah didirikan sejak tahun 2001 dan yang dulunya dikelola oleh seorang warga Negara Belanda. Terdapat pula patung dewa Romawi kuno terpanjang di dasar pulau Kodingareng Keke yang di prakarsai oleh para pegiat lingkungan Forum Peduli Spermonde, Makassar, Sulawesi Selatan. Pemajangan patung tersebut merupakan bagian dari pencaanangan *Atlantis Garden* yang menjadi langkah

awal pelestarian ekosistem laut terutama terumbu karang Artifisial serta menjadi spot bagi para pecinta *diving* dan *snorkeling*. Ada beberapa patung didasar laut tersebut. selain itu ada bangkai mobil dan barang-barang lain yang sengaja ditenggelamkan untuk pelestarian terumbu karang.

1. Aspek Fisik Dasar Obyek Wisata Pulau Kodingareng Keke

a. Kondisi Arus Pantai

Pengembangan wisata bahari Pulau Kodingareng Keke didukung oleh keadaan arus pantai yang tenang. Sehingga dalam melakukan aktifitas wisata renang dan menyelam dapat dilakukan dengan aman.

b. Kondisi Topografi

Pulau Kodingareng Keke tersusun oleh terumbu sebagai inti pulau dan endapan pasir serta kerikil karang. Terumbu karang sebagai inti pulau merupakan terumbu purba yang telah mati akibat faktor pendangkalan sehingga dapat muncul di permukaan laut, sebagian tertutup oleh hancuran karang berupa pasir dan kerikil. Pada inti terumbu inilah yang selalu berinteraksi dengan gelombang dan arus karena posisinya berada pada kawasan maksimum terjadinya erosi akibat pendangkalan dan tampaknya bagian pulau inilah yang bersifat permanen. Namun pada bagian lain yaitu bagian pulau yang muncul di permukaan laut yang tersusun oleh material sedimen, mengalami perubahan-perubahan bentuk baik dalam waktu bulanan, musiman maupun tahunan yang sifatnya berjalan terus (de Klerk, 1983).

2. Tinjauan Sarana dan Prasarana Wisata Pulau Kodingareng Keke

Fasilitas – fasilitas pendukung kegiatan pariwisata yang dimaksud adalah fasilitas – fasilitas yang mampu mendukung kegiatan dan aktifitas berwisata dalam kawasan obyek wisata pulau kayangan antara lain:

a. Dermaga

Dermaga adalah bagian dari sarana transportasi guna memudahkan atau sebagai tempat bersandar perahu motor, menurunkan dan memuat angkutan/penumpang, selain itu dermaga sebagai pintu gerbang (*gate way*) penerima massa untuk datang dan pergi pada suatu obyek tertentu.

Dermaga yang ada di Pulau Kodingareng Keke terdapat 1 unit dermaga yang kondisinya cukup memadai, untuk lebih jelasnya dapat dilihat pada gambar berikut:



a. Dermaga 2015



b. Dermaga 2016

Gambar 4. Dermaga Yang Ada di Pulau Kodingareng Keke

a. Menara/Gazebo

Bangunan Menara/Gazebo ini adalah bangunan yang berbentuk Menara tetapi para wisatawan sering menyebut ini sebagai gazebo bertingkat 2. Bangunan ini merupakan bangunan baru yang di buat oleh pemerintah setempat pada akhir tahun 2015 yang lalu sebagai fasilitas penunjang bagi para wisatawan, untuk lebih jelasnya dapat di lihat pada gambar berikut:



Gambar 5. Menara/Gazebo Yang Ada di Pulau Kodingareng Keke

b. Pondokan

Pondokan atau biasa disebut dengan bale' bale dalam Bahasa Makassar merupakan bangunan semi permanen yang di buat oleh para nelayan yang sering berkunjung ke Pulau Kodingareng Keke ini. Bangunan ini di buat sebagai tempat para wisatawan beristirahat. Pondokan ini di sewakan seharga Rp 50.000,- jumlah pondokan yang ada di pulau ini juga tidak banyak hanya ada 4-5 pondokan. Untuk lebih jelasnya dapat di lihat pada gambar berikut:



Gambar 6. Pondokan Yang Ada di Pulau Kodingareng Keke

c. MCK

Sarana ini digunakan pengunjung sebagai tempat mengganti pakaian, membersihkan diri saat selesai berenang ataupun buang air dan lain sebagainya. Toilet yang ada di lokasi objek wisata ini juga merupakan bangunan baru yang di buat oleh pemerintah setempat. Untuk lebih jelasnya dapat di lihat pada gambar berikut:



Gambar 7. MCK Yang Ada di Pulau Kodingareng Keke

3. Aksesibilitas

Akses ke Pulau Kodingareng Keke dapat melalui dermaga Kayu Bangkoa dan Dermaga Popsa yang terletak di jalan Penghibur. Dermaga Kayu Bangkoa dan Dermaga Popsa ini merupakan dua pintu untuk mengakses pulau-pulau di gugusan Spermonde. Karena tidak ada pelayaran reguler menuju Pulau Kodingareng Keke maka di dermaga ini kita bisa menyewa perahu motor yang biasa disebut juga pa'palimbang atau jollorok, dengan tarif Rp 500-700 ribu/hari. Perjalanan ke pulau ini memakan waktu sekitar 40 menit sampai 1 jam tergantung dengan cuaca saat itu. Untuk lebih jelasnya dapat di lihat pada gambar berikut:



a. Dermaga Penyeberangan Kayu Bangkoa



b. Dermaga Penyeberangan POPSA

Gambar 8. Akses Penyeberangan Ke Pulau Kodingareng Keke

4. Informasi dan Promosi

Fasilitas informasi dan promosi wisata memiliki fungsi sebagai pusat informasi pariwisata yang ada di suatu tempat. Di Pulau Kodingareng Keke fasilitas informasi dan promosi wisata masih kurang maksimal yang dimana untuk promosi hanya dapat di lihat di media internet dan tidak terdapatnya pusat informasi wisata sehingga masyarakat kurang mengetahui potensi wisata di Pulau Kodingareng Keke. Dengan berlandaskan terhadap RTRW Kota Makassar Tahun 2015-2035 yang menetapkan kawasan strategis wisata pulau yang berada pada kepulauan spermonde salah satunya yaitu Pulau Kodingareng Keke sehingga kedepannya diperlukan suatu fasilitas informasi wisata agar dapat memudahkan pengunjung dalam berwisata dan dapat memberi informasi kepada masyarakat tentang potensi pariwisata bahari di Pulau Kodingareng Keke.

5. Jumlah Kunjungan Wisatawan

Jumlah pengunjung pada kawasan wisata sangat penting dalam usaha pengembangan. Oleh karena itu dibutuhkan data jumlah kunjungan (*trend*) terhadap daya dukung.

Wisatawan yang berkunjung ke obyek wisata ini kebanyakan wisatawan lokal dan domestik, kawasan obyek wisata lebih menonjolkan kesan wisata alam, maka pada hari – hari libur dipergunakan oleh wisatawan lokal dan domestik untuk mengunjungi kawasan ini, sementara untuk wisatawan mancanegara yang berkunjung ke obyek ini masih

terbilang sedikit biasanya tiga sampai lima pasang yang datang hingga akhir pekan. Untuk lebih jelasnya dapat dilihat pada tabel kunjungan wisatawan berikut:

Tabel 14. Perkembangan Jumlah Wisatawan Yang Berkunjung Selama 3 Bulan Terakhir Tahun 2016

Bulan	Jumlah Kunjungan	Pertambahan
Maret	187	-
April	212	+25
Mei	239	+27

Sumber: Survey Lapangan 2016

6. Potensi Daya Tarik Wisata Bahari Pulau Kodingareng Keke

Pulau Kodingareng Keke, sangatlah terbuka peluang untuk menarik wisatawan baik domestik maupun wisatawan lokal untuk berkunjung di pulau ini. Obyek wisata Pulau Kodingareng Keke merupakan salah satu daerah tujuan wisata bahari yang masih mengandalkan potensi kekayaan bawah lautnya. Adapun pendukung akan keberadaan obyek wisata dengan melihat tingkat aksesibilitas pada obyek wisata yang masih relatif dekat dengan ibu kota sehingga kemudahan untuk berkunjung ke daerah obyek wisata relatif cepat, juga akses menuju ke obyek dapat di tempuh melalui akses jalur darat dengan menggunakan perahu motor.

Potensi pengembangan kawasan wisata Pulau Kodingareng Keke yang memiliki luas \pm 1 Ha, merupakan salah satu wisata bahari andalan yang ada di Kecamatan Ujung Tanah. Potensi sumber daya alamnya cukup menarik dengan memiliki pemandangan alam yang indah dengan pasir pantai yang putih bersih, lokasi yang berhadapan langsung dengan laut lepas, memungkinkan anda untuk menyaksikan indahnya sunset disore hari. Selain menikmati sunset, juga dapat menikmati keindahan Pulau



Kodingareng Keke.

UNIVERSITAS ISLAM NEGERI
Gambar 9. Kealamian Pulau Kodingareng Keke

ALAUDDIN
M A K A S S A R



Gambar 10. Keindahan Pulau Kodingareng Keke



Gambar 11. Atlantis Garden di Pulau Kodingareng Keke

D. Analisis Potensi Obyek Wisata Bahari Pulau Kodingareng Keke

1. Analisis Aspek Fisik Dasar

Pengembangan pesisir Pulau Kodingareng Keke menjadi kawasan wisata bahari, diperlukan analisis untuk mendapatkan suatu strategi pengembangan yang tepat.

a. Kondisi Arus Pantai

Dengan melihat sifat arus yang terjadi di sekitar pulau Kodingareng Keke yang tidak searah dengan arah gelombang namun relatif satu arah dari utara ke selatan, menunjukkan ciri arus susur pantai (arah gelombang pada umumnya mengarah ke pulau). Hal ini menunjukkan bahwa kegiatan wisata tidak akan terganggu dengan arus pantai yang terjadi.

b. Topografi

Berdasarkan topografi di pulau yang tingginya $\pm 1,7$ m tersusun oleh endapan pasir dan kerikil karang, menampakkan di bagian barat relatif terjal dengan kemiringan $50^{\circ} - 60^{\circ}$. Hal ini diakibatkan oleh aktivitas erosi gelombang di munson barat yang merombak dan menghempaskan material sedimen ke bagian atas pulau, sehingga bagian barat pulau semakin tinggi, sedang di bagian timur pulau pada dasar pantai akan mendapatkan penimbunan sedimen, menyebabkan lereng pantai relatif landai.

2. Analisis Kebutuhan Sarana Dan Prasarana Wisata Pulau Kodingareng Keke

a. Analisis Prasarana Wisata Pulau Kodingareng Keke

1) Jaringan Air Bersih

Kebutuhan akan air bersih mutlak diperlukan dalam pengembangan kepariwisataan di kawasan wisata Pulau Kodingareng Keke. Dalam memenuhi kebutuhan air bersih, kawasan wisata Pulau Kodingareng Keke masih menggunakan air bersih bersumber dari sumur gali yang di buat oleh pemerintah. Akan tetapi tidak begitu efektif karena seringkali airnya habis. Sehingga untuk kebutuhan air bersih masih terasa sangat kurang maksimal dalam menunjang aktifitas di kawasan Pulau Kodingareng Keke.

Jadi untuk pengembangan kebutuhan akan air bersih harus disesuaikan dengan jumlah wisatawan yang datang berdasarkan standar kebutuhan air bersih adalah 60 liter/hari (Fandeli Chafid, 2001). Dengan menyediakan dan meningkatkan suplay air bersih dari PDAM menampung dengan hidran umum untuk keperluan wisatawan dan disesuaikan dengan kebutuhan masing – masing fasilitas yang akan dikembangkan serta membuat air penyulingan dari air laut menjadi air bersih yang layak untuk digunakan.

2) Jaringan Listrik

Jaringan listrik merupakan salah satu prasarana yang sangat mendukung aktifitas kepariwisataan. Dan untuk jaringan listrik dikawasan wisata Pulau Kodingareng Keke masih tidak terjamah oleh pemerintah. Sehingga wisatawan hanya mengandalkan lampu cas/ lampu petromak jika malam hari.

Sehingga untuk pengembangan kedepannya dibutuhkan pembuatan Pembangkit Listrik Tenaga Surya ataupun Kincir Angin yang dapat menjadi sumber listrik di Pulau Kodingareng Keke untuk menunjang aktifitas wisatawan, karena dilihat dari jaraknya sangat sulit jika dibuat jaringan listrik dari pusat kota ataupun antar pulau.

3) Jaringan Persampahan

Untuk sistem pengelolaan persampahan, umumnya pengelolaan sampah dengan cara alami, yaitu sampah yang dihasilkan di kumpulkan dan langsung dibakar ataupun pengunjung membawa pulang kembali sampah yang mereka hasilkan, hal ini dikarenakan masih kurangnya wadah persampahan. Untuk pengembangan Pulau Kodingareng Keke sebagai salah satu kawasan wisata bahari maka dibutuhkannya sistem pengelolaan persampahan mulai dari pengadaan tong sampah kemudian diangkut ke TPS dan dilanjutkan ke TPA, sistem digunakan dibagi kedalam beberapa tingkatan sebagai berikut :

- a) Pengadaan tong - tong sampah
- b) Pengadaan gerobak sampah
- c) Pengadaan kontainer atau TPS yang sejenisnya.

Pengelolaan persampahan dapat dilakukan oleh pengelola obyek wisata (pemerintah setempat) dengan mempersiapkan lahan kosong untuk pembuangan akhir sampah dari TPS.

Untuk lebih jelasnya mengenai kebutuhan prasarana penunjang wisata di kawasan wisata Pulau Kodingareng Keke, maka dapat dilihat pada tabel 15.

Tabel 15. Analisis Kebutuhan Prasarana Penunjang Wisata Pulau Kodingareng Keke

Prasarana Penunjang	Deskriptif
Jaringan Air Bersih	Dalam menunjang aktifitas kepariwisataan khususnya di Pulau Kodingareng Keke, maka untuk pengembangannya jaringan air bersih dibutuhkan peningkatan baik dari segi kualitas maupun kuantitas.
Jaringan Listrik	Jaringan listrik di kawasan wisata Pulau Kodingareng Keke yaitu masih tidak terjangkau dengan jaringan listrik, sehingga dalam pengembangannya jaringan listrik dibutuhkan pengadaan pembangkit listrik yang baik dari segi kualitas maupun kuantitas.
Jaringan Persampahan	Dengan sistem pengelolaan persampahan yang masih menggunakan cara tradisional, maka untuk prospek pengembangan ke depan, maka dibutuhkan pengadaan wadah – wadah persampahan guna dapat menampung sampah yang dihasilkan oleh para wisatawan.

Sumber : Hasil Analisis Tahun 2016

b. Analisis Sarana Wisata Pulau Kodingareng Keke

1) Moda Transportasi

Sarana transportasi yang ada di Pulau Kodingareng Keke adalah menggunakan perahu motor. Secara fisik perahu motor tersebut tidak memiliki daya tarik untuk dikunjungi oleh wisatawan mancanegara maupun nusantara. Maka dari itu perlu pengembangan/ perencanaan kapal/ perahu motor penyebrangan yang bisa memberikan ciri khas Kota Makassar.

2) Dermaga

Kondisi dermaga yang ada di Pulau Kodingareng Keke sudah cukup memadai dikarenakan bangunannya sudah mulai baik dan layak digunakan sebagai dermaga lagi. Maka pengembangan kedepannya perlu adanya konsep pembangunan dermaga baru yang lebih baik.

3) Jasa Pangan

Tidak adanya sarana jasa pangan berupa rumah makan/café di Pulau Kodingareng Keke, oleh karena itu pengelola (pemerintah) perlu memperhatikan hal tersebut untuk pengembangan kedepannya guna memberikan kemudahan bagi wisatawan yang datang berkunjung khususnya kebutuhan makan dan minum.

4) Gazebo dan Pondokan

Selain transportasi dan jasa pangan, gazebo dan pondokan juga merupakan salah satu sarana penunjang wisata yang sangat

penting, dimana gazebo dan pondokan ini juga dapat dimanfaatkan sebagai tempat peristirahatan para wisatawan setelah melakukan aktifitasnya.

Saat ini dilokasi penelitian sudah terdapat gazebo dan pondokan hanya saja sebagian kondisinya kurang memadai dan jumlahnya cukup sedikit, untuk itu perlu penambahan dan perbaikan baik dari segi kualitas agar sarana tersebut dapat menunjang kegiatan kepariwisataan dan juga mencukupi kebutuhan wisatawan yang datang berkunjung.

5) MCK

Jumlah sarana penunjang wisata berupa MCK yang ada di Pulau Kayangan yaitu 1 unit, dengan kondisi yang tidak terawat sehingga MCK tersebut untuk saat ini belum dimanfaatkan dengan baik oleh para wisatawan yang berkunjung di kawasan wisata Pulau Kodingareng Keke, maka kebutuhan sarana penunjang berupa MCK perlu perbaikan dari segi kuantitas maupun kualitas guna menunjang Pulau Kodingareng Keke sebagai kawasan wisata bahari.

6) Fasilitas Peribadatan

Untuk sarana fasilitas peribadatan di Pulau Kodingareng Keke belum tersedia sehingga untuk pengembangan kedepannya di butuhkan 1 unit mushollah untuk memenuhi kebutuhan wisatawan yang berkunjung di Pulau Kodingareng Keke.

7) Kantor Pengelolaan

Untuk sarana penunjang wisata berupa kantor pengelola yang ada di kawasan wisata Pulau Kodingareng Keke ini belum tersedia, sehingga kedepannya perlu adanya pembangunan kantor pengelola di Pulau Kodingareng Keke tersebut. Dan memaksimalkan kantor pengelolaan dengan baik dari segi kualitas maupun dari segi pelayanannya agar sarana tersebut dapat menunjang kegiatan kepariwisataan di Pulau Kodingareng Keke.

8) Tempat Bermain

Untuk sarana penunjang wisata berupa tempat bermain yang ada di kawasan wisata Pulau Kodingareng Keke ini belum tersedia, sehingga kedepannya perlu adanya pembangunan sarana tempat bermain. Dimana sarana ini dikhususkan untuk anak-anak yang melakukan kegiatannya yaitu bermain selain kebutuhan wisata untuk orang dewasa, kebutuhan untuk anak-anak pun akan terpenuhi.

9) Souvenir Shop (Toko Kerajinan)

Untuk saat ini sarana *souvenir shop* (kerajinan tangan) belum ada sehingga untuk kedepannya perlu pengadaan toko kerajinan tangan ataupun biasa disebut *souvenir shop* disekitar kawasan. Hal ini dimaksud agar ciri Kota Makassar sebagai daerah tujuan wisata umumnya dan Pulau Kodingareng Keke khususnya bisa dikenal seperti daerah lainnya.

Untuk lebih jelasnya mengenai kebutuhan sarana penunjang wisata di Pulau Kodingareng Keke dapat dilihat pada tabel 16.



Tabel 16. Analisis Kebutuhan Sarana Penunjang Wisata

Pulau Kodingareng Keke

Sarana Penunjang	Deskriptif
Transportasi	Sebagai alat penyebrangan yang berupa perahu motor yang digunakan oleh para wisatawan untuk menyebrang ke Pulau Kodingareng Keke.
Dermaga	Sebagai tempat persinggahan perahu yang mengangkut para wisatawan.
Jasa Pangan	Demi meningkatkan kualitas layanan tempat wisata Pulau Kodingareng Keke maka penyediaan kios makan yang bertaraf nasional perlu diadakan dan menyediakan berbagai macam makanan dan minuman serta aneka hasil laut yang merupakan daya tarik tersendiri bagi wisatawan yang berkunjung.
Gazebo	Taman hijau di daerah kawasan Pulau Kayangan bagi wisatawan untuk beristirahat dengan sejuk sambil menikmati matahari terbit ataupun terbenam dapat digunakan untuk bersantai ria.
MCK	Sarana ini digunakan pengunjung sebagai tempat mengganti pakaian, membersihkan diri saat selesai berenang di pantai ataupun buang air dan lain sebagainya.
Mesjid	Sarana ini digunakan pengunjung maupun masyarakat sekitar untuk melaksanakan ibadah.
Kantor Pengelola	Merupakan sarana pelayanan wisata.
Tempat bermain	Tempat ini merupakan area khusus bagi anak-anak untuk dapat bermain serta dapat pula digunakan untuk melakukan berbagai kegiatan seperti olahraga.
Toko Souvenir	Befungsi sebagai sarana yang menyediakan berbagai jenis kerajinan tangan khas daerah.

Sumber : Hasil Analisis Tahun 2016

3. Analisis Aksesibilitas

Tingkat pencapaian biasanya menjadi suatu faktor yang sangat berpengaruh di dalam meningkatkan kunjungan wisatawan pada suatu kawasan wisata yang akan dikembangkan. Tingkat pencapaian (Aksesibilitas) yang menjadi penilaian dalam pengembangan wisata pulau Kodingareng Keke adalah jarak dan prasarana jalan (moda transportasi).

Jarak Pulau Kodingareng Keke dari Pantai Losari adalah 13,48 Km². Akses ke Pulau Kodingareng Keke dapat melalui dermaga Kayu Bangkoa dan Dermaga Popsa yang terletak di jalan Penghibur. Dermaga Kayu Bangkoa dan Dermaga Popsa ini merupakan dua pintu untuk mengakses pulau-pulau di gugusan Spermonde. Karena tidak ada pelayaran reguler menuju Pulau Kodingareng Keke maka di dermaga ini kita bisa menyewa perahu motor yang biasa disebut juga pa'palimbang atau jollorok, dengan tarif Rp 500-700 ribu/hari. Perjalanan ke pulau ini memakan waktu sekitar 40 menit sampai 1 jam tergantung dengan cuaca saat itu.

Oleh karena itu dalam pengembangannya pengelola pariwisata Pulau Kodingareng Keke (pemerintah maupun swasta) membuat pelayaran reguler menuju pulau dengan ketentuan lokasi dermaga, jumlah armada penyeberangan (perahu motor atau speedboat) serta jadwal pelayaran ke Pulau Kodingareng Keke setiap harinya.

4. Analisis Kesesuaian dan Daya Dukung Kawasan Wisata Bahari Pulau Kodingareng Keke

a. Analisis Kesesuaian Lahan

Setiap aktivitas wisata yang akan dikembangkan hendaknya disesuaikan dengan potensi sumberdaya dan peruntukannya. Kegiatan wisata pulau-pulau kecil terkait dengan potensi sumberdaya alam dikenal dengan istilah 3S (*Sea, Sun dan Sand*). *Sea* terkait dengan sumberdaya terumbu karang, mangrove dan biota pesisir lainnya, *Sun* terkait dengan aktivitas berjemur sedangkan *Sand* terkait dengan rekreasi.

Penilaian kesesuaian wisata bahari di Pulau Kodingareng Keke didasarkan pada kriteria/parameter diperoleh hasil kesesuaian wisata yaitu kawasan pesisir sesuai untuk wisata pantai, *snorkling* dan *diving* (selam).

1) Analisis Kesesuaian Untuk Wisata Pantai

Wisata pantai adalah jenis wisata yang memanfaatkan pantai dan perairan tepi pantai sebagai obyek dan daya tarik wisata dan kepentingan rekreasi. Menikmati keindahan alam pantai, olahraga pantai, berjemur, berenang, memancing dan berlayar merupakan aktivitas wisata pesisir yang berlangsung di daerah pantai. Untuk lebih jelasnya dapat di lihat pada tabel kesesuaian berikut:

Tabel 17. Hasil Penilaian Kesesuaian Untuk Wisata Pantai

No.	Parameter	Kriteria	Bobot	Skor	Σ
1.	Kedalaman Perairan (m)	80 - 100	5	4	20
2.	Tipe Pantai	60 - <80	5	3	15
3.	Lebar Pantai	80 - 100	5	4	20
4.	Material Dasar	80 - 100	4	4	16
5.	Kecepatan Arus M/dtk	35 - <60	4	2	8
6.	Kemiringan Pantai (°)	80 - 100	4	4	16
7.	Kecerahan Perairan (m)	80 - 100	3	4	12
8.	Penutupan Lahan Pantai	80 - 100	3	4	12
9.	Biota Berbahaya	60 - <80	3	3	9
10.	Ketersediaan Air Tawar (jarak/km)	80 - 100	3	4	12
Total					140

Sumber: Hasil Analisis Tahun 2016

$$\begin{aligned}
 IKW &= \frac{Ni}{Nmaks} \times 100 \\
 &= \frac{140}{156} \times 100 \\
 &= 89,74 \% (SS)
 \end{aligned}$$

Berdasarkan hasil analisis menunjukkan kelas kesesuaian, yaitu Sangat Sesuai (SS) dengan persentase 89,74 % dan panjang pantai 2.111 m². Kategori kelas sangat sesuai untuk wisata pantai didasarkan pada keberadaan panorama alam pantai pasir putih dan tingkat kecerahan perairan yang sangat jernih yang hampir terdapat pada kawasan pulau-pulau kecil. Parameter fisik penentu kesesuaian wisata pantai menurut Daby (2003) terkait dengan keruhnya air dan keberadaan biota berbahaya di atas dan di dalam sedimen pada musim tertentu yang menunjukkan kualitas lingkungan di sekitar pantai yang buruk dan dapat mengancam keselamatan para wisatawan.

2) Analisis Kesesuaian Untuk Wisata Snorkling

Analisis kesesuaian untuk wisata snorkling dilakukan pada kawasan terumbu karang dengan kedalaman antara 3-5 m. Aktivitas *Snorkling* bisa menjadi pilihan wisata tersendiri. Hal ini karena tidak semua wisatawan bisa melakukan wisata selam untuk menikmati keindahan terumbu karang. Pembobotan kelas kesesuaian untuk wisata *snorkling* dengan mempertimbangkan faktor pembatas yang terdiri dari tutupan terumbu karang, jenis *life form*, kecerahan perairan, jenis ikan karang, kecepatan arus dan kedalaman terumbu karang. Untuk lebih jelasnya dapat di lihat pada tabel kesesuaian berikut:

Tabel 18. Hasil Penilaian Kesesuaian Untuk Wisata Snorkling

No.	Parameter	Kriteria	Bobot	Skor	Σ
1.	Kecerahan Perairan (%)	>75	3	3	9
2.	Tutupan Komunitas Karang (%)	100	3	3	9
3.	Jenis Life Form (Sp)	>12	2	3	6
4.	Jenis Ikan Karang (Sp)	30 - 50	2	2	4
5.	Kedalaman Terumbu Karang (m)	1 - 3	2	3	6
6.	Lebar Hamparan Datar Karang (m)	> 500	2	3	6
7.	Kecepatan Arus (cm/det)	>15 - 30	1	2	2
	Total				42

Sumber: Hasil Analisis Tahun 2016

$$\begin{aligned}
 IKW &= \frac{Ni}{Nmaks} \times 100 \\
 &= \frac{42}{45} \times 100 \\
 &= 93,33 \% (SS)
 \end{aligned}$$

Berdasarkan hasil analisis kesesuaian yang dilakukan didapatkan kelas kesesuaian, yaitu kelas Sangat Sesuai (SS) dengan persentase 93,33 % dan luas kawasan 3,39 Ha. Berdasarkan kondisi eksisting dan hasil wawancara dengan masyarakat menunjukkan bahwa potensi pengembangan wisata dengan pemanfaatan sumberdaya terumbu karang di Pulau Kodingareng Keke terdapat di sisi timur dengan kondisi baik.

3) Analisis Kesesuaian Untuk Wisata Selam (*Diving*)

Pada wisata selam berbeda dengan wisata snorkling dimana kedalaman menjadi faktor pembatas. Kedalaman terumbu karang yang bisa dinikmati dengan menyelam antara kedalaman 7-15 m. Untuk lebih jelasnya dapat di lihat pada tabel berikut:

Tabel 19. Hasil Penilaian Kesesuaian Untuk Wisata Selam (*Diving*)

No.	Parameter	Kriteria	Bobot	Skor	Σ
1.	Kecerahan Perairan (%)	80 - <100	3	2	6
2.	Tutupan Komunitas Karang (%)	>75	3	3	9
3.	Jenis Life Form (Sp)	>12	2	3	6
4.	Jenis Ikan Karang (Sp)	50 - 100	2	2	4
5.	Kedalaman Terumbu Karang (m)	6 - 15	2	3	6
7.	Kecepatan Arus (cm/det)	>15 - 30	1	2	2
	Total				33

Sumber: Hasil Analisis Tahun 2016

$$\begin{aligned}
 IKW &= \frac{Ni}{Nmaks} \times 100 \\
 &= \frac{33}{39} \times 100 \\
 &= 84,61 \% (S)
 \end{aligned}$$

Berdasarkan hasil analisis menunjukkan kelas kesesuaian, yaitu Sesuai (S) dengan persentase 84,61 % dan luas kawasan 7,34 Ha. Dimana Kecerahan merupakan syarat utama yang harus dipenuhi dalam kegiatan wisata *diving*. Semakin cerah suatu perairan maka keindahan bawah laut yang dapat dinikmati wisatawan akan semakin tinggi. Kawasan wisata *diving* dengan kecerahan 80-100% adalah lokasi yang sangat sesuai untuk wisata *diving*. Kawasan terumbu karang dengan kecerahan 50-80% adalah sesuai untuk wisata *diving* sedangkan kawasan terumbu karang yang nilai kecerahannya kurang dari 20% dianggap tidak sesuai, Persentaseutupan komunitas karang, jenis *life form*, dan jenis ikan karang mempunyai nilai daya tarik bagi wisatawan karena memiliki variasi morfologi dan warna yang menarik (Arifin, 2008).

b. Analisis Daya Dukung Kawasan Wisata Bahari

Konsep daya dukung didasarkan pada pemikiran bahwa lingkungan memiliki kapasitas maksimum dalam mendukung suatu pertumbuhan organisme. Daya dukung ekologi dalam penelitian ini merupakan jumlah maksimum pengunjung yang dapat ditolelir oleh suatu kawasan wisata untuk waktu tertentu tanpa menimbulkan degradasi sumberdaya alam (objek wisata). Aktivitas wisata di Pulau Kodingareng Keke tidak bersifat *mass tourism*, maka penentuan daya dukung kawasan harus mempertimbangkan aspek kelestarian lingkungan. Beberapa nilai yang dipakai dalam kajian DDK ini

disesuaikan dengan kondisi dan persepsi pelaku wisata di lokasi penelitian, misalnya rata-rata waktu yang dibutuhkan untuk kegiatan wisata pantai, snorkling dan selam.

Penghitungan daya dukung kawasan dilakukan terhadap tiap sub kawasan wisata yang dianggap sangat sesuai dengan asumsi bahwa wisatawan yang datang terspesifikasi berdasarkan jenis kegiatan wisata. Untuk wisata pantai, penghitungan dilakukan berdasarkan panjang pantai, sedangkan untuk wisata bahari jenis kegiatan *snorkling* dan selam berdasarkan luas kawasan yang sesuai.

1) Potensi Daya Dukung Kawasan Rekreasi

Pantai berpasir putih dengan tipe substrat berpasir merupakan faktor utama yang berperan dalam penentuan pemanfaatan kawasan ekowisata untuk kegiatan wisata pantai sehingga diberikan bobot yang tinggi (3). Hal ini karena pantai berpasir putih memiliki daya tarik bagi wisatawan untuk melakukan aktivitas seperti berjemur, berenang, olahraga volley pantai ataupun hanya duduk-duduk sambil menikmati pemandangan alam. Untuk lebih jelasnya dapat dilihat pada hasil analisis DDK rekreasi pantai berikut:

$$\begin{aligned}
 \text{DDK} &= \mathbf{K \times Lp/Lt \times Wt/Wp} \\
 &= 1 \times (2.111/50) \times (6/3) \\
 &= 1 \times 42,22 \times 2 \\
 &= 84,44 \\
 &= 84 \text{ org/hari}
 \end{aligned}$$

Berdasarkan hasil analisis, dengan panjang pantai 2.111 m² jumlah wisatawan yang dapat ditampung di sub kawasan rekreasi setiap hari adalah 84 orang/hari dengan waktu yang dibutuhkan setiap wisatawan untuk beraktivitas selama 3 jam. Hal ini menunjukkan bahwa banyaknya wisatawan yang dapat melakukan aktivitas wisata di pantai sangat dipengaruhi oleh panjang pantai.

2) Potensi Daya Dukung Kawasan Snorkling

Luasan ekosistem terumbu karang diasumsikan sebagai luasan area yang akan digunakan untuk aktifitas *snorkling* yang berdasarkan hasil analisis kesesuaian termasuk dalam kelas sangat sesuai. Untuk lebih jelasnya dapat dilihat pada hasil analisis DDK snorkling berikut:

$$\begin{aligned}
 \text{DDK} &= \mathbf{K \times Lp/Lt \times Wt/Wp} \\
 &= 1 \times (33.900/500) \times (6/3) \\
 &= 1 \times 67,8 \times 2 \\
 &= 135,6 \\
 &= 136 \text{ org/hari}
 \end{aligned}$$

Berdasarkan hasil analisis kesesuaian kawasan menunjukkan bahwa yang termasuk kategori sangat sesuai dan sesuai untuk aktivitas *snorkling* dengan total luas areal karang 3,39 Ha. Berdasarkan luas kawasan tersebut maka jumlah wisatawan yang dapat ditampung di sub kawasan wisata *snorkling* setiap hari adalah 136 orang/hari dengan waktu yang dibutuhkan setiap wisatawan untuk beraktivitas selama 3 jam.

3) Potensi Daya Dukung Kawasan Selam (*Diving*)

Ekosistem terumbu karang merupakan faktor utama yang menentukan dalam penetapan kawasan wisata bahari karena merupakan daya tarik bagi wisatawan untuk melakukan aktivitas wisata *snorkling* dan selam. Untuk lebih jelasnya dapat dilihat pada hasil analisis DKK selam berikut:

$$DDK = K \times Lp/Lt \times Wt/Wp$$

$$= 1 \times (73.400/2.000) \times (8/2)$$

$$= 1 \times 36,7 \times 4$$

$$= 146,8$$

$$= 147 \text{ org/hari}$$

Berdasarkan hasil analisis kesesuaian kawasan diperoleh bahwa untuk aktivitas selam diperoleh kelas kesesuaian yakni kelas sesuai dengan luas areal 7,34 ha. Berdasarkan luas kawasan tersebut maka jumlah wisatawan yang dapat ditampung di sub kawasan wisata selam setiap hari adalah 147 orang/hari dengan

waktu yang dibutuhkan setiap wisatawan untuk beraktivitas selama 2 jam. Hasil analisis daya dukung wisata dari sisi ekologis di Pulau Kodingareng Keke disajikan pada tabel sebagai berikut:

Tabel 20. Nilai Daya Dukung Kawasan Wisata Bahari Pulau Kodingareng Keke

No.	Jenis Wisata	Luas/Panjang Area yang Dimanfaatkan/ Potensi Ekologis(Lp)	Nilai Daya Dukung Kawasan – DDK (Orang/Hari)
1.	Pantai	2.111 m ²	84
2.	Snorkling	33.900 m ²	136
3.	Selam (<i>Diving</i>)	73.400 m ²	147
Total			367 Orang/Hari
Total dalam Setahun			367 x 356 = 130.652 Orang/Tahun

Sumber: Hasil Analisis Tahun 2016

Tabel 20, menunjukkan bahwa daya dukung ekologi untuk kegiatan wisata pesisir (wisata pantai, snorkling, selam) di Pulau Kodingareng Keke yakni 367 orang per hari atau 130.652 wisatawan per tahun. Berdasarkan kegiatan pemanfaatan saat ini, diketahui kegiatan wisata pesisir masih berada di bawah daya dukung ekologi sehingga masih dapat ditingkatkan kuantitasnya. Daya dukung wisata pantai memiliki jumlah yang lebih kecil dibanding ketiga kegiatan wisata lainnya, oleh karena keterbatasan kawasan pantai yang sesuai.

Sementara secara spesifik Davis and Tisdell (1995) menyatakan daya dukung kegiatan wisata selam masih dapat

ditingkatkan tergantung dari pengetahuan penyelam dalam berinteraksi dengan terumbu karang. Makin tinggi pengetahuan dan pengalaman menyelam seorang diver semakin rendah tingkat kerusakan terumbu karang dan daya dukung kegiatan wisata selam juga meningkat. Selain pengetahuan dan pengalaman, daya dukung wisata juga dapat ditingkatkan dengan pengelolaan yang baik. *Zaakai and Chadwick-Furman* (2002) merekomendasikan 5 (lima) upaya pengelolaan wisata selam dalam meminimalisasi kerusakan terumbu karang; (1) pembatasan jumlah penyelam per lokasi pertahun, (2) diperlukan guide untuk seluruh penyelaman, (3) transfer keterampilan bagi penyelam pemula mulai dari kawasan terumbu karang yang rentan kerusakan sampai kawasan berpasir, (4) mengalihkan tekanan penyelaman dari kawasan terumbu karang alami ke terumbu karang buatan, dan (5) pengembangan pendidikan lingkungan bagi penyelam melalui kursus keterampilan mengenai tata cara dan perintah yang dilakukan bersama selama melakukan kegiatan di bawah air.

E. Arahan Pengembangan Obyek Wisata

Guna lebih meningkatkan kunjungan wisatawan maka diharapkan setelah melihat potensi dari tiap-tiap segmen yang akan menjadi dasar dalam menentukan arahan pengembangana. Pengembangan dari tiap segmen berdasarkan kemampuan atau potensi yang pada masing-masing segmen, dengan demikian dapat dibagi kawasan masing-masing kawasan beserta peruntukan lahannya adalah sebagai berikut :

- **Kawasan Pantai/kawasan utama**

Merupakan kawasan, yang terletak di pusat kawasan untuk diperuntukkan sebagai kawasan perdagangan dan jasa kepariwisataan serta sarana dan prasarana yang didukung dengan atraksi wisata pantai dengan bentuk pengembangan. Sebagai berikut:

- Sarana atraksi kawasan berupa ruang terbuka, atraksi Pantai dengan panjang pantai 2.111 meter sehingga cocok untuk daerah pengembangan obyek.
- Di kawasan ini merupakan pusat perdagangan seperti dibangunnya warung makan.
- Cotage/villa bermanfaat sebagai tempat menginap bagi pengunjung yang mengadakan kegiatan-kegiatan studi ataupun sekedar melepaskan lelah.
- Tower penjaga pantai.
- Gazebo di sekitar pantai sebagai untuk beristirahat untuk sementara.

- Serta sarana dan prasarana lain yang dapat mendukung kegiatan pariwisata.

▪ Kawasan Snorkling

Kawasan pada kawasan ini bercirikan menjorok keluar pantai dengan kelerengan agak landai sehingga lokasi ini dapat dijadikan sebagai tontonan atraksi kedua setelah pantai karena kondisinya sangat cocok dijadikan kawasan snorkling. Di kawasan ini hanya di khususkan menjadi kawasan snorkling untuk wisatawan yang berkunjung.

▪ Kawasan Diving

Kawasan pada kawasan ini berada di sebelah timur Pulau Kodingareng Keke. Kawasan ini merupakan sebagai salah satu dari tiga atraksi wisata yang dapat dilakukan di Pulau ini. Kawasan diving hanya dikhususkan untuk wisatawan yang ingin menikmati keindahan bawah laut di Pulau Kodingareng Keke.

Berdasarkan hasil analisis dan beberapa arahan pengembangan dari setiap kawasan maka dapat dikembangkan beberapa program untuk peningkatan Lokasi wisata ini yaitu:

1. Jangka Pendek

- Pemanfaatan potensi kawasan obyek wisata yang perlu di maksimalkan sehingga dapat dijadikan sebagai aset daerah yang sangat menjanjikan.

- Mengkampanyekan program-program pengembangan pariwisata di Kawasan obyek wisata ini kepada seluruh masyarakat guna memperkenalkan bentuk wisata ini.
 - Pengembangan pusat-pusat informasi wisata ditempat-tempat yang dipandang perlu serta pengedaan leaflets sebagai ajang promosi.
 - Menjaga keberadaan ekosistem yang ada agar tetap lestari dan alami.
 - Memanfaatkan sekolah atau mengikuti penyelenggaraan konferensi atau seminar kepariwisataan dalam mendukung kualitas SDM sekaligus dalam mempersiapkan tenaga-tenaga profesional dalam bidang kepariwisataan.
 - Pemanfaatan potensi SDM yang profesional terhadap pelibatan masyarakat secara langsung dalam memberikan pelayanan bagi wisatawan.
 - Mendidik wisatawan dan masyarakat setempat akan pentingnya arti konservasi, terutama untuk suatu objek dan daya tarik wisata.
2. Jangka Panjang
- Dengan pengembangan obyek wisata ini diharapkan dapat mencegah dan menanggulangi dampak dari aktivitas wisatawan terhadap alam dan budaya.
 - Dapat menjadi salah satu pembinaan dan pemeliharaan objek-objek wisata secara menyeluruh.

- Pembangunan sarana dan prasarana serta fasilitas dalam mendukung pengembangan wisata regional dan nasional serta internasional.
- Kerjasama antara Pemerintah dan pihak Swasta sangat diperlukan dalam peningkatan objek wisata.
- Pembangunan sarana dan transportasi pariwisata dengan prinsip alami sehingga tetap menjaga kelestarian alam disekitar lokasi wisata.



Peta Kawasansi Kawasan Wisata



UNIVERSITAS ISLAM NEGERI
ALAUDDIN
M A K A S S A R

***F. Analisis Strategi Peningkatan Daya Tarik Pulau Kodingareng Keke
Sebagai Kawasan Wisata Bahari***

Memperlihatkan strategi-strategi yang dapat dilakukan untuk pengembangan kawasan wisata Pulau Kodingareng Keke. Strategi-strategi tersebut tertuang dalam Matriks Analisis SWOT. Matriks SWOT adalah matriks yang menginteraksikan faktor strategis internal dan eksternal.

Matriks ini dapat menggambarkan secara jelas bagaimana peluang dan ancaman (eksternal) yang dihadapi dapat disesuaikan dengan kekuatan dan kelemahan (internal) yang dimiliki.

Analisis SWOT berdasarkan hasil penelitian di Pulau Kodingareng Keke, dapat dicermati kekuatan dan kelemahan (faktor internal) dan peluang serta faktor eksternal yang merupakan peluang dan ancaman bagi pengembangan Pulau Kodingareng Keke sebagai kawasan wisata bahari. Secara keseluruhan dapat digambarkan pada matrik SWOT analisis sebagai berikut:

- Kekuatan (*Strength*): Potensi sumber daya atau kemampuan yang dapat menunjang persaingan.
- Kelemahan (*Weakness*): Situasi dan kondisi internal yang dapat menjadi hambatan untuk unggul dalam persaingan.
- Peluang/Kesempatan (*Opportunity*): Situasi dan kondisi di lingkungan luar yang bila dimanfaatkan dengan baik dapat menunjang keunggulan dan persaingan.

- Ancaman/Tantangan (*Threat*): Situasi dan kondisi di lingkungan luar yang dapat menghambat dalam mempertahankan atau mencapai keunggulan dalam persaingan.

Dalam mengembangkan Kawasan Wisata Pulau Kodingareng Keke perlu adanya strategi dalam mendukung kegiatan tersebut agar dapat memberikan pengaruh peningkatan kesejahteraan bagi masyarakat di wilayah tersebut. Faktor-faktor yang dapat mempengaruhi pengembangan yaitu faktor internal berupa kekuatan (*Strengths*) dan kelemahan (*Weakness*), sedangkan faktor eksternal berupa peluang (*opportunity*) dan ancaman (*threats*).

a) Faktor Internal

➤ Kekuatan (*Strengths*)

- Memiliki obyek wisata dengan potensi wisata bahari yang berupa pasir putih.
- Panorama pantai yang indah.
- Keindahan bawah laut yang indah dan masih alami.

➤ Kelemahan (*Weaknes*)

- Kurangnya pusat informasi dan promosi wisata.
- Tingkat keamanan dan kenyamanan dalam kawasan masih kurang terjamin.
- Infrastruktur pendukung fasilitas sarana dan prasarana belum memadai.

b) Faktor Eksternal**➤ Peluang (*Opportunity*)**

- Wisatawan mudah mencapai lokasi.
- Memungkinkan peningkatkan pendapatan asli daerah.
- Memungkinkan peningkatan kualitas SDM.

➤ Ancaman (*Threats*)

- Banyaknya daya saing wisata bahari antar kepulauan spermonde.
- Masih adanya wisatawan yang merasa kondisi kenyamanan yang kurang kondusif.
- Belum adanya pengelolaan secara baik oleh pihak pemerintah maupun swasta.

INTERNAL			
E X T E R N A L	Identifikasi faktor - faktor	Strength (s) (Faktor Kekuatan)	Weakness (w) (Faktor Kelemahan)
			1. Memiliki obyek wisata dengan potensi wisata bahari yang berupa pasir putih. 2. Panorama pantai yang indah. 3. Keindahan bawah laut yang indah dan masih alami.
	Opportunities (faktor Peluang)	(Strategi S O)	(Strategi W O)
	1. Wisatawan mudah mencapai lokasi 2. Memungkinkan peningkatan pendapatan asli daerah. 3. Memungkinkan peningkatan kualitas SDM.	1. Meningkatkan kerjasama antara pemerintah kota dan pengelola swasta. 2. Meningkatkan promosi dan pemasaran. 3. Penyediaan infrastruktur sarana dan prasaranan. 4. Meningkatkan kualitas sumber daya manusia.	1. Lebih meningkatkan kebersihan obyek wisata. 2. Perlu pengembangan/ perencanaan kapal/ perahu motor penyebrangan.
	Threaths (T) (faktor ancaman)	(Strategi ST)	(Strategi WT)
	1. Banyaknya daya saing wisata bahari antar kepulauan spermonde. 2. Masih adanya wisatawan yang merasa kondisi kenyamanan yang kurang kondusif. 3. Belum adanya pengelolaan secara baik oleh pihak pemerintah maupun swasta.	1. Mempertahankan potensi kawasan dan menambah keragaman atraksi wisata. 2. Mempertahankan image kawasan.	1. Membangun kerjasama dengan membuat pengelola untuk pulau demi memelihara keamanan. 2. Meningkatkan keamanan dan kenyamanan wisatawan.

Tabel 21. Matriks Ananlisis SWOT

➤ **Strategi S-O**

- Meningkatkan kerjasama antara pemerintah kota dan pengelola swasta.
- Meningkatkan promosi dan pemasaran.
- Penyediaan infrastruktur sarana dan prasaranan.
- Meningkatkan kualitas sumber daya manusia.

➤ **Strategi S-T**

- Mempertahankan potensi kawasan dan menambah keragaman atraksi wisata.
- Mempertahankan image kawasan.

➤ **Strategi W-O**

- Lebih meningkatkan kebersihan obyek wisata.
- Perlu pengembangan/ perencanaan kapal/ perahu motor penyebrangan.

➤ **Strategi W-T**

- Membangun kerjasama dengan membuat pengelola untuk pulau demi memelihara keamanan.
- Meningkatkan keamanan dan kenyamanan wisatawan.

Dari hasil SWOT di atas, dapat ditetapkan dan dirumuskan konsep strategi dalam pengembangan Pulau Kodingareng Keke sebagai kawasan wisata bahari sebagai berikut:

1. Peningkatan kerjasama antara pemerintah kota atau pengelola swasta.

Usaha pengembangan wisata bahari tentunya tidak dapat dilaksanakan dengan sendiri oleh pemerintah kota, tetapi perlu dukungan dan bantuan masyarakat khususnya pihak swasta, dalam hal ini peran swasta cukup berperan dalam pengembangan akomodasi pendukung kegiatan wisata seperti penyediaan akomodasi, restoran/ warung makan maupun pengelolaan obyek. Untuk mendukung hal tersebut pemerintah kota perlu menciptakan iklim usaha yang kondusif bagi perkembangan sektor pariwisata. Dengan pemberlakuan UU otonomi daerah diharapkan dapat memberi ruang gerak yang lebih luas bagi pemerintah Kota Makassar untuk lebih memacu pembangunan bidang kepariwisataan sebagai sektor andalan daerah dimasa yang akan datang.

2. Peningkatan promosi dan pemasaran

Kota Makassar dalam bidang kepariwisataan sudah lama di kenal dan salah satu tujuan wisata. Keunikan budaya dan keindahan alam wisata bahari cukup menarik minat wisatawan baik wisatawan dalam negeri maupun luar negeri. Keunggulan tersebut dengan mudah dipasarkan melalui kerjasama pemerintah Kota Makassar, Pemprov Sulawesi Selatan dan pemerintah pusat maupun dengan pihak yang terkait.

Peningkatan pemasaran pariwisata dilakukan bukan hanya di media sosial tetapi dilakukan di media cetak, menyebarkan brosur ke masyarakat, pemerintah kota juga turut membantu mempromosikan wisata bahari Pulau Kodingareng Keke dan pengadaan reklame yang merupakan salah satu alat promosi dalam usaha mengenalkan produk pada konsumen. Perletakan papan reklame tersebut sebaiknya tidak menggunakan badan jalan tetapi dengan mudah dapat dilihat orang, penempatannya ditata dengan baik dan bentuknya memperhatikan aspek esterika.

Kepulauan Spermonde di susun strategi pemasaran obyek wisata bahari. Penyusunan paket pemasaran kepulauan spermonde dapat dikaitkan dengan potensi wisata bahari yang ada di Pulau Kodingareng Keke. Obyek wisata bahari kepulauan spermonde dapat dijadikan sebagai satu paket perjalanan wisata bahari.

3. Penyediaan Infrastruktur Sarana dan Prasarana Wisata

Pengembangan bidang kepariwisataan dalam usaha peningkatan ekonomi masyarakat dan penerimaan pemerintah kota perlu suatu perencanaan matang. Potensi obyek wisata Pulau Kodingareng Keke cukup bervariasi, selain keindahan alamnya juga kealamian dan potensi wilayah pesisir sebagai kawasan wisata bahari.

Keberadaan sarana dan prasarana pendukung kegiatan wisata sangat penting dalam usaha pengembangan suatu obyek wisata karena kelengkapan fasilitas wisata sangat penting dalam usaha pemasaran dan promosi obyek selain keindahan dan kealamian yang dimiliki oleh obyek tersebut.

4. Peningkatan Kualitas Sumber Daya Manusia

Kualitas sumber daya manusia sebagai ujung tombak dalam penyelenggaraan kepariwisataan menjadi hal yang sangat penting dalam penanaman citra pariwisata pada kegiatan pariwisata, manusia menjadi bagian penting dalam merencanakan dan mengelola obyek wisata sebagian besar obyek wisata Pulau Kodingareng Keke belum ditangani secara profesional, persoalan mendasar penyebab masalah tersebut adalah lemahnya sumber daya manusia dalam bidang kepariwisataan. Untuk mengatasi hal tersebut diperlukan peningkatan pengetahuan wisata melalui pelatihan - pelatihan maupun cara lain.

BAB V

PENUTUP

A. Kesimpulan

Berdasarkan hasil analisa yang sudah dilakukan sebelumnya, disimpulkan bahwa:

Pulau Kodingareng Keke terkenal dengan pulau tak berpenghuni yang memiliki pemandangan alam yang indah dengan pasir pantai yang unik. Selain menikmati sunset, juga dapat menikmati keindahan bawah laut Pulau Kodingareng Keke seperti *snorkeling dan diving*.

1. Hasil analisis kesesuaian lahan dan daya dukung kawasan dapat dibagi menjadi 3 kawasan kegiatan yang dapat dikembangkan.
 - Rekreasi Pantai yaitu kesesuaian kawasan sangat sesuai (SS) dengan persentase 89,74 % dan panjang pantai 2.111 m² sedangkan daya dukung kawasan wisata untuk rekreasi pantai dapat menampung 84 orang/hari,
 - *Snorkeling* yaitu kesesuaian kawasan sangat sesuai (SS) dengan persentase 93,33 % dan luas kawasan 3,39 Ha sedangkan daya dukung kawasan wisata untuk snorkeling dapat menampung 136 orang/hari,
 - Selam (*diving*) yaitu kesesuaian kawasan sesuai (S) dengan persentase 84,61 % dan luas kawasan 73,4 Ha sedangkan daya dukung kawasan wisata untuk selam (*diving*) dapat menampung 147 orang/hari.

2. Berdasarkan hasil analisis SWOT, maka arahan strategi pengembangan pada obyek wisata pulau Kodingareng Keke dirumuskan sebagai berikut:
 - a. Peningkatan perhatian pemerintah terhadap Pulau Kodingareng Keke.
 - b. Peningkatan wisata minat.
 - c. Peningkatan promosi dan pemasaran.
 - d. Penyediaan infrastruktur sarana dan prasarana wisata.
 - e. Peningkatan kualitas sumber daya manusia.

B. Saran

1. Pengembangan pariwisata hendaknya memperhatikan kelestarian lingkungan, sehingga dapat berkesinambungan.
2. Perlu mengoptimalkan peran pemerintah dan masyarakat untuk ikut menjaga kelestarian lingkungan.
3. Perlu adanya kantor pengelolaan di Pulau Kodingareng Keke untuk memberikan informasi dan pelayanan kepada wisatawan yang akan berkunjung. Seperti Jadwal Informasi Penyeberangan Kapal.
4. Diharapkan hasil penelitian menjadi rujukan oleh pemerintah dalam menentukan arahan strategi pengembangan Pulau Kodingareng Keke sebagai kawasan wisata bahari kota makassar.
5. Untuk lebih meningkatkan kunjungan baik wisatawan lokal maupun mancanegara, promosi harus terus dilakukan baik di level daerah maupun nasional dan lebih luas lagi internasional. Promosi yang gencar harus terus diimbangi dengan pembangunan sarana dan prasarana penunjang.

6. Masukan bagi peneliti selanjutnya penelitian ini hanya mengkaji sebatas pengembangan Pulau Kodingareng Keke.



DAFTAR PUSTAKA

- Al Quranul Karim 1989. Al-Quran dan Terjemahannya.* Departemen Agama
- Aksa, S. Kamran. *Tinjauan Infrastruktur Transportasi Sebagai Pengembangan Obyek Wisata Bahari Di Kotamadya Makassar.* Makassar: Skripsi. Planologi Universitas 45 Makassar
- Jufriadi, M.SP. Ir. 2014. *Pengembangan Wilayah Pesisir dan Pulau-pulau Kecil.* Deepublish. Makassar.
- Burami, Cahya. 2013. *Analisis Pengembangan Potensi Wisata Bukit.* Manokwari: Skripsi. Kehutanan Universitas Negeri Papua.
- Firdaus, Aziz. 2012. *Metodologi Penelitian.* Jelajah Nusa. Tangerang. Jurusan Teknik Perencanaan Wilayah Dan Kota Universitas Islam Negeri Alauddin Makassar. 2013. *Buku Pedoman Penulisan Karya Ilmiah Mahasiswa.*
- UNIVERSITAS ISLAM NEGERI
ALAUDDIN
MAKASSAR
- Marpaung, Happy . 2002. *Pengetahuan Kepariwisataaan.* Bandung.
- Pendit, N.S. 1994. *Ilmu Pariwisata Sebuah Pengantar Perdana.* Pradya paramita. Jakarta
- Permasari, Isna Dian. 2010. *Dampak Pengembangan Pariwisata Terhadap Kehidupan Masyarakat Lokal.* Surakarta: Skripsi. Perencanaan Wilayah Dan Kota Universitas Sebelas Maret.
- Pitana, I Gede. & Diarta, I Ketut . 2009. *Pengantar Ilmu Pariwisata.* Yogyakarta

Rencana Tata Ruang Wilayah Kota Makassar 2010-2030. Kota Makassar

Shihab, Quraish, tahun : 2011. ***Tafsir Al-Misbah.*** Jakarta.

Spillane, J.J, 1995. ***Ekonomi pariwisata, sejarah dan prospeknya.*** Kanisius
Jakarta.

Soetomo, Anton. 1989. ***Pendidikan Kepariwisata.*** Surakarta.

Soekadji, R.G. 2000. ***Anatomi Pariwisata.*** Jakarta.

Suyitno. 2001. ***Perencanaan Wisata.*** Yogyakarta.

Subhani, Armin. 2010. Potensi ***Obyek Wisata Pantai Di Kabupaten Lombok Timur.*** Surakarta: Tesis. Pendidikan Geografi Universitas Sebelas Maret.

UU No. 27 Tahun 2007. **Tentang Pemanfaatan Pulau – pulau kecil dan perairan.**

UU No. 10 Tahun 2010. **Tentang Kepariwisata.**

Unga, Kartini La Ode. 2011. ***Strategi Pengembangan Kawasan Wisata Kepulauan Banda.*** Makassar: Tesis. Perencanaan Dan Pengembangan wilayah Universitas Hasanuddin.

Yoeti, A.O. 1996. ***Pengantar ilmu kepariwisataan.*** Pradya Paramita. Bandung.

<http://analisispengembanganpariwisata.blogspot.com/> Diakses pada 13 Februari
2016

<http://elib.unikom.ac.id/download.php?id=175818> Diakses Pada 18 januari 2016

<http://tonytrisetiawan.blogspot.com/2013/03/makalah-geografi-perencanaan-dan.html> Diakses pada 18 januari 2016

<http://tabeatamang.wordpress.com/2012/08/24/definisi-pariwisata-menurut-beberapa-ahli/> Diakses pada 13 februari 2016

<http://rafansdetik.blogdetik.com/index.php/2012/05/04/pengertian-obyek-wisata-dan-pengertian-atraksi-wisata/> Diakses pada 13 februari 2016

<http://pariwisatadanteknologi.blogspot.com/2010/07/definisi-daya-tarik-wisata.html> Diakses Pada 13 februari 2016.

<http://kadekpariandani.blogspot.com/2014/02/usaha-daya-tarik-wisata.html>
Diakses Pada 13 februari 2016.

describeindonesia.com : 2016

wisatakotamakassar.blogspot.co.id : 2016

wisatasulawesi.wordpress.com: 2016

ALAUDDIN
M A K A S S A R



LAMPIRAN

UNIVERSITAS ISLAM NEGERI
ALAUDDIN
M A K A S S A R

DAFTAR RIWAYAT HIDUP



NUR KHAIDIR, Lahir di Kota Makassar tanggal 03 Juni tahun 1992, ia merupakan anak ketiga dari-4 bersaudara dari pasangan **M.NAWIR** dan **RETNOWATI** yang merupakan Suku Makassar-Sunda yang tinggal dan menetap di Kota Makassar. Ia menghabiskan masa pendidikan Taman Kanak-kanak di TK Kartika Wirabuana VII Makassar pada tahun 1997-1998.

Setelah itu melanjutkan pendidikan di tingkat sekolah dasar di SD Inpres Antang II Makassar pada tahun 1998-2004, lalu pada akhirnya mengambil pendidikan sekolah menengah pertama di SMP Negeri 1 Makassar pada tahun 2004-2007 dan sekolah menengah atas di SMK Negeri 2 Makassar pada tahun 2007-2010. Hingga pada akhirnya mendapat kesempatan untuk melanjutkan pendidikan ke jenjang yang lebih tinggi di UIN Alauddin Makassar melalui Ujian Masuk Lokal (UML) dan tercatat sebagai Alumni Mahasiswa Program Studi Sarjana (S1) pada Jurusan Teknik Perencanaan Wilayah dan Kota Fakultas Sains dan Teknologi Universitas Islam Negeri (UIN) Alauddin Makassar setelah berhasil menyelesaikan Bangku kuliahnya.