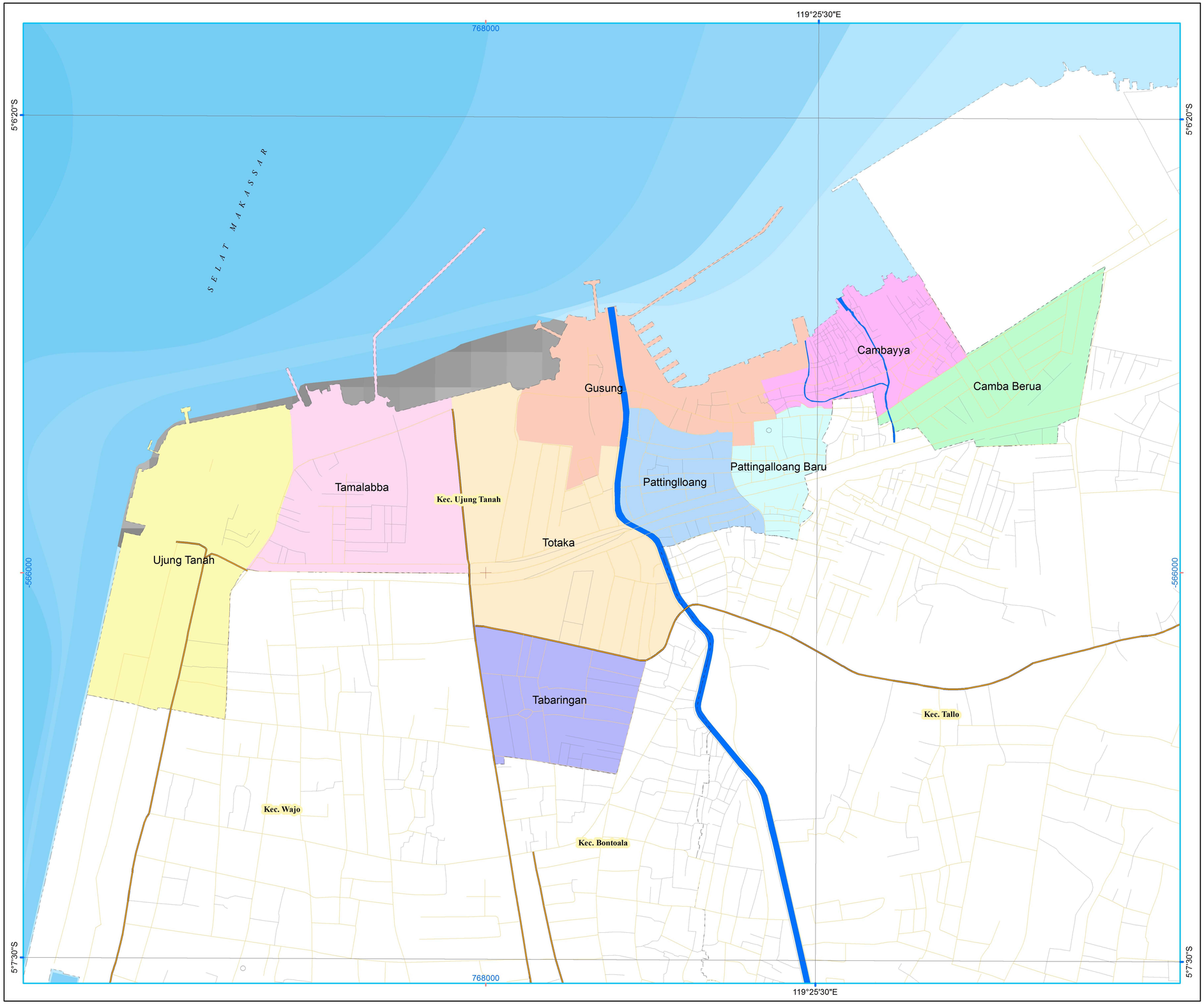

KOTA MAKASSAR

TEKNIK PERENCANAAN WILAYAH DAN KOTA
FAKULTAS SAINS DAN TEKNOLOGI
UNIVERSITAS ISLAM NEGERI ALAUDDIN MAKASSAR
2016

PETA ADMINISTRASI KECAMATAN UJUNG TANAH

U

SKALA 1:10.000

0,1 0,05 0 0,1 0,2 0,3 0,4 Km

Proyeksi : ..... Transverse Mercator
Sistem Grid : ..... Grid Geografi dan Grid UTM
Datum Horizontal : ..... WGS 1984 Zona 50 S

PETA INDEKS

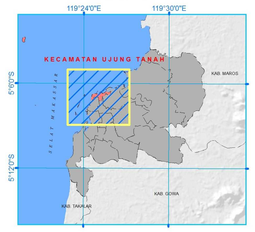

KETERANGAN :

- Ibukota Provinsi
- Ibukota Kabupaten
- Ibukota Kecamatan
- Batas Provinsi
- Batas Kabupaten
- Batas Kecamatan
- Jalan Arteri
- Jalan Kolektor
- Jalan Lokal

PERAIRAN :

- Sungai
- Garis Pantai

UTILITAS :

- Bandar Udara
- Pelabuhan
- Terminal
- Pembangkit Listrik

ADMINISTRASI KELURAHAN :

- Camba Berua
- Cambayya
- Gusung
- Pattingalloang Baru
- Pattinglloang
- Tabaringan
- Tamalabba
- Totaka
- Ujung Tanah

KEDALAMAN LAUT (meter) :

- 0-2
- 2-5
- 5-8
- 8-10
- 10-15
- 15-20
- 20-25
- 25-30
- 30-35
- 35-40
- 40-200
- 200-300
- 300-400
- 400-500

Sumber Peta :
1. Peta Dasar Rupa Bumi Indonesia (RBI) Skala 1:50.000, Bakosurtanal Tahun 2004
2. RTRW Kota Makassar
3. Citra Satelit

KOTA MAKASSAR

TEKNIK PERENCANAAN WILAYAH DAN KOTA
FAKULTAS SAINS DAN TEKNOLOGI
UNIVERSITAS ISLAM NEGERI ALAUDDIN MAKASSAR
2016

PETA
CITRA PULAU KODINGNGARENG KEKE

U

SKALA 1:1.000

0,01 0,005 0 0,01 0,02 0,03 0,04 Km

Proyeksi : Transverse Mercator
Sistem Grid : Grid Geografi dan Grid UTM
Datum Horizontal : WGS 1984 Zona 50 S

PETA INDEKS

KETERANGAN :

- Ibukota Kabupaten
- Ibukota Kecamatan
- Ibukota Desa/Kelurahan
- Batas Kecamatan
- Batas Desa / Kelurahan
- Jalan
- Sungai
- Danau/Rawa

PEMBAGIAN ADMINISTRASI :

Nama Dosen :

1. **Dr. Ir. H. Syahriar Tato, M.S., M.H**
2. **Nur Syam AS, ST . M.Si**

Nama Mahasiswa :

Nur Khaidir - 80800110057

Keterangan Riwayat / Sumber Peta :
1. Peta Dasar Rupa Bumi Indonesia (RBI) Skala 1:50.000, Bakosurtanal tahun 2000
2. RTRW Kota Makassar
3. Citra Satelit 2015
4. Survey Kelengkapan Lapangan Tahun 2015

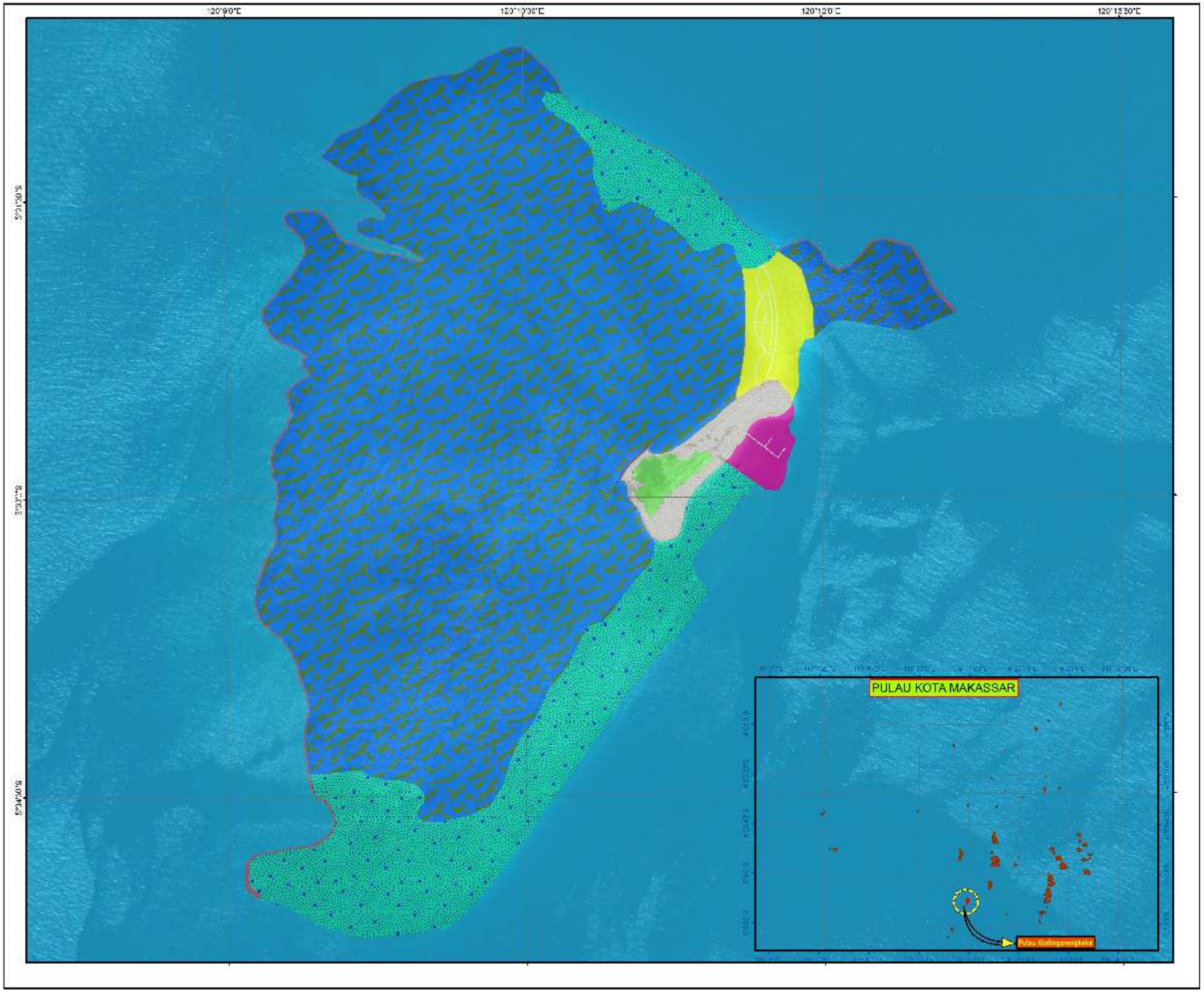

KOTA MAKASSAR

TEKNIK PERENCANAAN WILAYAH DAN KOTA
FAKULTAS SAINS DAN TEKNOLOGI
UNIVERSITAS ISLAM NEGERI ALAUDDIN MAKASSAR
2016

PETA RENCANA PENGEMBANGAN KAWASAN WISATA PULAU KODINGNGARENG KEKE

SKALA 1:4.000

Proyeksi : Transverse Mercator
Sistem Grid : Grid Geografi dan Grid UTM
Datum Horizontal : WGS 1984 Zone 50 S

PETA INDEKS

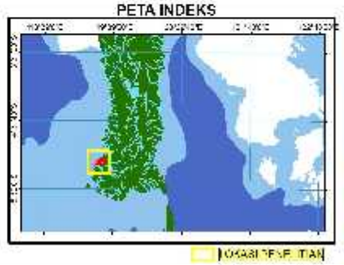

KETERANGAN :

- Ibukota Kabupaten
- Ibukota Kecamatan
- Pusat Desa/Kelurahan
- Batas Kecamatan
- Batas Desa/Kelurahan
- Jalan
- Sungai
- Garis Pantai

KETERANGAN :

- Cottage
- Dermaga
- Pemecah Ombak
- Ruang Terbuka Hijau
- Spot Diving
- Spot Snorkeling
- Wisata Pasir Pantai

Nama Dosen

1. **Dr. Ir. H. Syahriar Tato, M.S., M.H**
2. **Nur Syam AS, ST . M.Si**

Nama Mahasiswa

Nur Khaidir - 60800110057

Keterangan Wilayah / Sumber Peta :
1. Peta Dasar Rupa Bumi Indonesia (RBI) Skala 1:50.000, Bakosurtanal Tahun 2000
2. RTRW Kota Makassar
3. Citra Satelit 2015
4. Survey Kesesuaian Lapangan Tahun 2015

KOTA MAKASSAR

TEKNIK PERENCANAAN WILAYAH DAN KOTA
FAKULTAS SAINS DAN TEKNOLOGI
UNIVERSITAS ISLAM NEGERI ALAUDDIN MAKASSAR
2016

PETA TUTUPAN LAHAN PULAU KODINGNGARENG KEKE

SKALA 1:4.177

Proyeksi : Transverse Mercator
Sistem Grid : Grid Geografi dan Grid UTM
Datum Horizontal : WGS 1984 Zona 50 S

PETA INDEKS

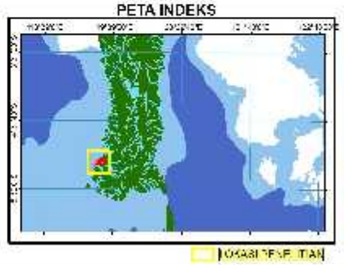

KETERANGAN :

- Ibukota Kabupaten
- Ibukota Kecamatan
- Pusat Desa/Kelurahan
- Batas Kecamatan
- Batas Desa/Kelurahan
- Jalan
- Sungai
- Garis Pantai

TUTUPAN LAHAN

- Dermaga
- Pasir
- Pemecah Ombak
- Ruang Terbuka Hijau
- Tambatan Perahu
- Terumbu Karang

Nama Dosen

1. Dr. Ir. H. Syahriar Tato, M.S., M.H
2. Nur Syam AS, ST . M.Si

Nama Mahasiswa

Nur Khaidir - 60800110057

Keterangan Rilevasi / Sumber Peta :
1. Peta Dasar Rupa Bumi Indonesia (RBI) Skala 1:50.000, Bakosurtanal Tahun 2000
2. RTRW Kota Makassar
3. Citra Satelit 2015
4. Survey Kelengkapan Lapangan Tahun 2015