

**KAWASAN PERDAGANGAN DAN PERNIAGAAN PECINAN
DI KOTA MAKASSAR**



SKRIPSI

**Diajukan Untuk Memenuhi Syarat Dalam Rangka
Menyelesaikan Studi Pada Program Sarjana Arsitektur
Jurusan Teknik Arsitektur Fakultas Sains dan Teknologi
Universitas Islam Negeri Alauddin Makassar**

Oleh :

**IKRAMA
60100109 023**

**PROGRAM SARJANA ARSITEKTUR
JURUSAN TEKNIK ARSITEKTUR
FAKULTAS SAINS DAN TEKNOLOGI
UNIVERSITAS ISLAM NEGERI ALAUDDIN
MAKASSAR**

2017

PERNYATAAN

Dengan ini saya menyatakan (dan menjamin) bahwa penulisan acuan perancangan ini dilakukan secara mandiri dan disusun tanpa menggunakan bantuan yang tidak dibenarkan, sebagaimana lazimnya pada penyusunan sebuah acuan perancangan. Semua kutipan, tulisan atau pemikiran orang lain yang digunakan di dalam penyusunan acuan perancangan, baik dari sumber yang dipublikasikan ataupun tidak termasuk dari buku, seperti artikel, jurnal, catatan kuliah, tugas mahasiswa lain dan lainnya, direferensikan menurut kaidah akademik yang baku dan berlaku.

Makassar, 27 November 2017

Ikrama
NIM. 601.001.09.023



UNIVERSITAS ISLAM NEGERI
ALAUDDIN
M A K A S S A R

HALAMAN PENGESAHAN

Judul Tugas Akhir : Kawasan Perdagangan Dan Perniagaan Pecinan Di Kota
Makassar
Nama Mahasiswa : Ikrama
Nomor Stambuk : 601.001.09.023
Program Studi : S-1 Teknik Arsitektur
Tahun Akademik : 2016/2017

Pembimbing I



Marwati, S.T., M.T.
NIP. 19760201 200901 2 003

Pembimbing II



Burhanuddin, S.T., M.T.
NIP. 19741224 2008011 006

Mengetahui,

Ketua Jurusan Teknik Arsitektur

UNIVERSITAS ISLAM NEGERI

ALAUDDIN

St. Aisyah Rahman, S.T., M.T.

NIP. 19770125 2005012 004

MAKASSAR

Dekan Fakultas Sains & Teknologi



Prof. Dr. H. Arifuddin, M., Ag.

NIP. 19691205199303 1 001

Menyetujui,

HALAMAN PERSETUJUAN

Skripsi yang berjudul “**Kawasan Perdagangan Dan Perniagaan Pecinan Di Kota Makassar**”, yang disusun oleh Saudara Ikrama, NIM : 601.001.09.023, Mahasiswa Jurusan Teknik Arsitektur pada Fakultas Sains dan Teknologi Universitas Islam Negeri (UIN) Alauddin Makassar, telah diuji dan dipertahankan dalam sidang Munaqasyah yang diselenggarakan pada hari Senin tanggal 28 November 2017 dinyatakan telah diterima sebagai salah satu syarat untuk memperoleh gelar Sarjana Arsitektur (S.Ars.) dalam pada Jurusan Teknik Arsitektur dengan beberapa perbaikan.


Makassar, 27 November 2017

Dewan Penguji :

Ketua	: Dr.Muh.Thahir Maloko, M.HI	(.....)
Sekretaris	: St.Aisyah Rahman, S.T.,M.T.	(.....)
Munaqisy I	: Dr. Wasilah, S.T.,M.T.	(.....)
Munaqisy II	: Irma Rahayu , S.T.,M.T.	(.....)
Munaqisy III	: Dr.Wahyuddin G, S.ag., M.ag.	(.....)
Pembimbing I	: Marwati, S.T.,M.T.	(.....)
Pembimbing II	: Burhanuddin, S.T.,M.T.	(.....)

Diketahui:

Dekan Fakultas Sains dan Teknologi
UIN Alauddin Makassar,



Prof. Dr. H. Arifuddin, M., Ag.

NIP. 19691205199303 1 001

DAFTAR GAMBAR

	Halaman
Gambar II. 1 Peta wilayah kawasan Pecinan Kota Makassar	3
Gambar II. 1 Peta Batasan wilayah kawasan Pecinan Kota Makassar	4
Gambar II. 2 Studi kasus ruas jalan sulawesi	6
Gambar II. 3 Tipikal Rumah Toko	11
Gambar II. 4 Denah dan potongan rumah arsitektur China	12
Gambar II. 5 Ruko arsitektur China Jl. A. Yani Peunayong Aceh	12
Gambar II. 6 Denah dan potongan rumah arsitektur China	15
Gambar II. 7 Atap model Ngang Shan	16
Gambar II. 8 Artikulasi Bentuk	16
Gambar II. 9 Karakter Visual Jalan	23
Gambar II. 10 Karakter Visual Jalan	25
Gambar II. 11 Tipologi Ruang Dinamis (Zahnd, 1999;148)	26
Gambar II. 12 Tipe Parkir	33
Gambar II. 13 Variasi Bentuk Atap pada Rumah Tionghoa	36
Gambar II. 14 Lima Tipe Bubungan Atap Bangunan Cina	37
Gambar II. 15 atap dan struktur tiang balok	37
Gambar II. 16 ventilasi dan pintu Arsitektur Tradisional Thionghoa	39
Gambar II. 17 pintu dan Jendela Arsitektur Tradisional Thionghoa	40
Gambar II. 18 Fasade Pintu dan jendela	40
Gambar II. 19 Fasade Ruko Jalan Panggung Surabaya	42
Gambar II. 20 Fasade Ruko Pecinan Jalan Sulawesi	43
Gambar II. 21 Transpormasi Fasade Ruko Ruas Jalan Sulawesi	43
Gambar II. 22 Jalur Pedestrian Pejalan Kaki Dan kursi roda	44
Gambar II. 23 Jalur Pedestrian	45
Gambar II. 24 Jalur Pedestrian Pejalan Kaki	46
Gambar II. 25 Penandaan Penunjuk arah Panah dan Penyebrangan	55
Gambar II. 26 Gerbang Pecinan Ruas Jalan Sulawesi	58
Gambar II. 27 Gerbang Suryakenacana Bogor	59
Gambar II.28 Gerbang Suryakenacana Bogor	60

Gambar II.29 sirkulasi Parkir Jalan Suryakenacana Bogor.....	60
Gambar II.30 Fasade chinatown Singapura	61
Gambar II.31 Gerbang chinatown Singapura.....	62
Gambar II.32 Ruas Jalan chinatown Singapura	63
Gambar II.33 Fasade chinatown Singapura	63
Gambar II 34 Kawasan Chinatown Brisbane Australia	64
Gambar II.35 Kawasan Chinatown Brisbane Australia.....	65
Gambar II 36 Kawasan Chinatown Melbourne Australia.....	66
Gambar II.37 Kawasan Chinatown Yokohama Jepang	66
Gambar II.38 Kawasan Chinatown Cobe Jepang	67
Gambar Il. 39 Pecinan sebagai pusat bisnis di Kobe, Jepang	67
Gambar Il. 40 Kawasan Chinatown kuba	68
Gambar Il. 41 Kawasan Chinatown kuba	68
Gambar Il. 42 Kawasan Chinatown London.....	69
Gambar Il. 43 Kawasan Chinatown London.....	69
Gambar Il. 44 Kawasan Cinatwon New York.....	70
Gambar Il. 44 Kawasan Cinatwon New York.....	71
Gambar III. 1 Peta Batasan Wilayah Kecamatan Wajo	77
Gambar III. 2 Peta Batasan wilayah kawasan Pecinan Kota Makassar	79
Gambar III. 3 Peta Batasan wilayah Segmen kawasan Pecinan Kota Makassar... ..	80
Gambar III. 4 Kegiatan Perniagaan Bahan Bangunan Di Ruas Jalan Sulawesi....	83
Gambar III. 5 Kegiatan Perniagaan Kuliner Di Ruas Jalan Sulawesi.....	84
Gambar III. 6 Kegiatan Perniagaan Kuliner Buah-buahan Di Ruas Jalan Sulawesi	85
Gambar III. 7 Kegiatan Perniagaan Bahan Bangunan Di Ruas Jalan Sulawesi....	86
Gambar III. 8 Kegiatan Perniagaan Perbankan Di Ruas Jalan Sulawesi	87
Gambar III. 9 Kegiatan Rumah Ibadah Di Ruas Jalan Sulawesi.....	88
Gambar III. 10 Kondisi Fasade Di Ruas Jalan Sulawesi.....	90
Gambar III. 11 Kondisi Sirkulasi Dan Parkir Di Ruas Jalan Sulawesi.....	91
Gambar III. 12 Kondisi Fasade Di Ruas Jalan Sulawesi.....	92
Gambar III. 13 Kondisi Penandaan Di Ruas Jalan Sulawesi.....	93
Gambar III. 14 Kondisi Landmark Di Ruas Jalan Sulawesi	94

Gambar III. 15 Diagram Pola Ruang	99
Gambar IV. 1 Lingkungan Sekitar Tapak	100
Gambar IV. 2 Analisa Kebisingan.....	102
Gambar IV. 3 Arah Orientasi Matahari	103
Gambar IV. 4 Sirkulasi Dan Parkir Disekitar Tapak.....	104
Gambar IV. 5 Pedestrian	105
Gambar IV. 6 Penandaan	106
Gambar IV. 7 Landmark	106
Gambar IV. 8 Fasade Zona A.....	109
Gambar IV. 9 Fasade Zona B.....	109
Gambar IV. 10 Fasade Zona C.....	111
Gambar IV. 11 Fasade Zona D.....	111
Gambar IV. 12 Fasade Zona E.....	112
Gambar IV. 13 Fasade Zona F.....	112
Gambar IV. 14 Fasade Zona G.....	113
Gambar IV. 15 Fasade Zona H.....	113
Gambar IV. 16 Bunga melati Jenis Teh-Tehan.....	114
Gambar IV. 17 Taman Hias	115
Gambar IV. 18 Palam Raja	115
Gambar IV. 19 Cemara Lilin.....	116
Gambar IV. 20 pohon Mahoni.....	116
Gambar IV. 21 Ukuran Pohon.....	117
Gambar IV. 22 Parkir Tegak Lurus	118



DAFTAR TABEL

	Halaman
Tabel II. 1 Karakteristik Elemen Fasade Bangunan	38
Tabel II. 2 Karakteristik Elemen Fasade Bangunan	39
Tabel II. 3 Karakteristik Elemen Fasade Bangunan	40
Tabel II. 4 Jenis-Jenis Jalur Pedestrian Dalam Perancangan Kota.....	49
Tabel III. 1 Rencana Fungsi struktur Tata Ruang bagian Wilayah Kota Makassar.....	78
Tabel III.2 Identifikasi Kegiatan Perdagangan Dan Perniagaan	89
Tabel III.3 Kebutuhan Ruang	94
Tabel III.3 Kebutuhan Ruang Parkir.....	96
1. Tabel III.4 Parkir Zona A.....	96
2. Tabel III.5 Parkir Zona B.....	96
3. Tabel III.6 Parkir Zona C.....	97
4. Tabel III.7 Parkir Zona D.....	97
5. Tabel III.8 Parkir Zona E.....	98
6. Tabel III.9 Parkir Zona F.....	98
7. Tabel III.10 Parkir Zona G.....	98
8. Tabel III.11 Parkir Zona H.....	99
Tabel IV.1 Luas Tapak Ruas Jalan Sulawesi.....	103
Tabel IV.2 Identifikasi Olah Fasade Pecinan Ruas Jalan Sulawesi.....	111

ALAUDDIN
M A K A S S A R

DAFTAR ISI

Halaman

HALAMAN JUDUL	i
DAFTAR ISI	ii
DAFTAR GAMBAR	iv
DAFTAR TABEL	vi
BAB I PENDAHULUAN	1
A. Latar Belakang	1
B. Rumusan Masalah	4
C. Tujuan dan Sasaran Pembahasan	4
1. Tujuan	4
2. Sasaran Pembahasan	4
D. Lingkup Dan Batasan Pembahasan	5
1. Lingkup Kajian	5
2. Batasan Pembahasan	5
E. Metode Pembahasan Dan Perancangan	6
F. Metode dan Sistematika Pembahasan	8
BAB II TINJAUAN PUSTAKA	9
A. Pengertian Judul	10
B. Tinjauan Umum Pecinan	10
1. Pengertian Pecinan	10
2. Fungsi Pecinan	10
3. Bentuk-Bentuk Pecinan	14
4. Ciri-ciri Bangunan Pecinan	15
4. Karakteristik Pecinan	18
C. Perancangan Pecinan	22
1. Identitas Visual Coridor	22
2. Karakteristik Visual	23
3. Tipologi Ruang Dinamis	25
4. Tipologi Ruang Dinamis	25
5. Sirkulasi Dan Parkir	27

6. Fasade Bangunan.....	34
7. Jalur Pedestrian.....	44
8. Penandaan.....	51
9. Landmark	59
D. Studi Preseden.....	59
1. Pecinan Bogor	59
2. Pecinan Singapura.....	61
3. Pecinan Sidney Australia	64
4. Pecinan Jepang	66
5. Pecinan Havana Kuba	68
6. Pecinan London Inggris	69
7. Pecinan Amerika Serikat	70
BAB III TINJAUAN KHUSUS	76
A. Gambaran Umum Pusat Perdagangan Dan Perniagaan Pecinan Di Kota Makassar	76
1. Batasan Wilayah	76
2. Batasan Wilayah Administrasi Kecamatan Wajo.....	76
3. Peta Batasan Wilayah Administrasi Kecamatan Wajo	76
4. Fungsi Rencana Struktur Tata Ruang Kecamatan Wajo.....	77
B. Gambaran Umum Pecinan Di Kota Makassar	78
1. Batasan Wilayah	78
2. Peta Batasan Wilayah Pecinan Di Kota Makassar	79
3. Peta Batasan Wilayah Segmen Pecinan Di Kota Makassar	80
C. Fungsi Kegiatan Pecinan Di Ruas Jalan Sulawesi.....	80
1. Fungsi Kegiatan Perdagangan Dan Perniagaan.....	78
2. Identifikasi Kegiatan.....	81
3. Kegiatan Perdagangan.....	81
4. Kegiatan Perniagaan	81
5. Identifikasi Kegiatan Perdagangan Dan Perniagaan Pecinan Diruas Jalan Sulawesi.....	89
D. Kondisi Eksisting Perencanaan Perdagangan Dan Perniagaan Pecinan Di Ruas Jalan Sulawesi	90

1. Kondisi Fasade	90
2. Kondisi Sirkulasi Dan Parkir.....	91
3. Kondisi Pedestrian.....	92
4. Kondisi Penandaan	93
5. Kondisi Landmark	94
E. Analisa Fasilitas Dan Kebutuhan Ruang Perdagangan Dan Perniagaan Pecinan Di Ruas Jalan Sulawesi	94
F. Kebutuhan Ruang	96
1. Parkir Zona A	96
2. Parkir Zona B	96
3. Parkir Zona C	97
4. Parkir Zona D	97
5. Parkir Zona E.....	97
6. Parkir Zona F.....	98
7. Parkir Zona G	98
8. Parkir Zona H	99
G. Hubungan Ruang	99
BAB IV KONSEP DASAR PERANCANGAN	100
A. Pengelolaan Tapak.....	100
2. Pengelolaan Lokasi Tapak/ Site	101
3. Luas Tapak	103
4. Sirkulasi Dan Parkir	103
5. Pedestrian	105
6. Penandaan.....	105
7. Landmark	106
5. Fasade.....	107
a. Fasade Zona A	109
b. Fasade Zona B	109
c. Fasade Zona C	110
d. Fasade Zona D	110
e. Fasade Zona E	111
f. Fasade Zona F	111

g. Fasade Zona G	112
h. Fasade Zona H	112
A. Pendekatan Konsep Tata Ruang Luar	113
1. Fungsi Tata Ruang Luar.....	113

DAFTAR PUSTAKA

LAMPIRAN



BAB I

PENDAHULUAN

A. Latar Belakang

Pemahaman arti kota akan meliputi aspek fisik yaitu sebagai wujud ruang dengan elemen-elemennya serta aspek manusia sebagai subyek pembangunan dan pengguna ruang kota. Kota adalah tempat bermukim manusia dengan segala kehidupannya, maka kota adalah bagian dari human settlement (Soetomo, 1999). Manusia sebagai subyek senantiasa merancang hubungan elemen kehidupannya dengan lingkungan dalam peradaban kota sepanjang waktu. Perancangan kota tidak akan terlepas dari rentetan kolektif memori dari masa lalu yang ditengarai menjadi urban heritage (Widodo, 2004). Peninggalan sejarah dalam wujud artefak kota menjadi pusaka mampu menciptakan keunikan sebuah tempat, membangun brand dan kondisi yang kuat terhadap skala makro kota (Rossi,1982) .

(Sopandi dalam Riyanto, 2003:15). Kawasan Pecinan merupakan sebuah daerah permukiman multi etnis di Kecamatan Wajo. Hal ini yang dinyatakan Sutherland dalam Nas (1986), bahwa kawasan ini menjadi obyek tujuan para pendatang ke Makassar sejak ratusan tahun yang lampau. Pecinan sebagai kawasan kuno banyak mengandung nilai sejarah bagi perkembangan kota baik secara fisik maupun sosial budaya, ini terlihat dari peninggalan masa lalu yang sampai sekarang masih ada. Peninggalan tersebut dapat berupa struktur morfologi kota yang masih bertahan sampai sekarang, serta peninggalan berupa bangunan fisik seperti bangunan klenteng dan rumah tempat tinggal yang bercorak ke-Cinaan. Selain itu juga terdapat peninggalan intangible berupa kebudayaan khas.

Pecinan yang merupakan percampuran antara budaya Cina dan lokal kota Makassar. Melihat potensi yang ada, kawasan Pecinan sebagai salah satu unsur perkotaan dapat menjadi suatu pembentuk citra kota dan aset yang dapat dikembangkan menjadi komoditas melalui pengembangan

kawasan wisata terutama wisata budaya dan Perdagangan. (Riyanto, 2004). Kosasih dalam Gobel (2009). Kawasan Pecinan ini merupakan artefak kota tua yang selalu berkaitan dengan suatu tempat, peristiwa, waktu dan wujud kota. Lebih lanjut Soetomo (2009) mengemukakan bahwa sejarah artefak kota seperti

Pecinan merupakan wadah yang telah mengukir kehidupan kota dan telah membentuk nilai-nilai kekuatan dalam masyarakat yang dikenal sebagai ciri kota atau identitas yang dimiliki kota. Pecinan diharapkan bisa menarik wisatawan baik dalam maupun luar negeri. Sehingga sebelum meresmikan kawasan Pecinan sebagai salah satu objek wisata kota, yang perlu dilakukan terlebih dahulu adalah mengaktifkan kegiatan yang berbudaya Cina, sehingga ketika orang berada di kawasan Pecinan seakan-akan mereka berada di Cina. (Darwis dalam Riyanto, 2004). Dengan melihat potensi yang ada dari nilai sejarah, arsitektural, simbolis dan estetika di kawasan tersebut, maka diperlukan suatu penataan yang dapat meningkatkan vitalitas kawasan Pecinan Makassar sebagai pusaka kota (<https://id.scribd.com/document/239501855/KAWASAN-PECINAAN> Di akses 15 Oktober 2016).

Penjelasan diarahkan menuju kepada unsur intrinsik negara itu sendiri. Dimana dalam suatu negara tentu termuat suatu komunitas-komunitas yang sama-sama membangun negara. Dalam Al-Qur'an, Allah SWT telah menjelaskan bahwa terkadang antara komunitas yang satu dengan lainnya teramat sering mengolok-olokan. Hal ini sangat relevan dengan keadaan sekarang di mana keadaan yang multi-politik bercampur dalam suatu Negara. Berikut firman Allah SWT. Dalam QS. Al-Hujarat 49:13 yang berbunyi :

إِنَّا الْبَشَرُ إِنَّمَا خَلَقْنَاكُمْ مِنْ ذَكَرٍ وَأُنْثَىٰ وَوَدَّ الْجَاهِلُ أَنْ يَكُونَ مِنْكُمْ قَلِيلًا ۗ وَإِنَّ أَكْثَرَكُمْ عِنْدَ اللَّهِ لَآتِقْدَاكُمْ ۗ إِنَّ اللَّهَ عَلِيمٌ خَبِيرٌ ۝ ١٣

Terjemahannya :

(13.) Hai manusia, sesungguhnya Kami menciptakan kamu dari seorang laki-laki dan seorang perempuan dan menjadikan kamu berbangsa-bangsa

dan bersuku-suku supaya kamu saling kenal-mengenal. Sesungguhnya orang yang paling mulia diantara kamu disisi Allah ialah orang yang paling takwa diantara kamu. Sesungguhnya Allah Maha Mengetahui lagi Maha Mengenal. (<https://trianggulasiquranhadist.wordpress.com> Diakses 11 September 2016)

Adapun Kawasan Pecinan dengan arsitektur unik merupakan pusat pertumbuhan Kota Makassar serta memiliki nilai historis yang tinggi dengan Peta batas wilayah Kawasan Pecinan di Makassar.



Gambar II.1. Peta wilayah kawasan Pecinan Kota Makassar

Sumber : Bappeda kota Makassar, 1991, RDTRK Makassar 2007 Akses 15 Oktober 2016).

Pada pemukiman ideal sesuai Feng Shui, bangunan diatur sedapat mungkin berorientasi sepenuhnya ke laut yang disimbolkan merak merah yang membawa keberuntungan. Namun, terjadi perbedaan dalam orientasi dan penataan pemukiman di Pecinan Makassar. Bangunan lebih pada pendekatan penyesuaian lahan dan sesuai aturan pada zaman colonial Belanda. Walaupun pada sisi barat terdapat laut yaitu Selat Makassar sebagai kiblat keberuntungan etnis Cina, namun prinsip tersebut tidak berlaku dalam penentuan arah orientasi bangunan. Kecenderungan arah orientasi mengikuti jalan dan pola yang telah ditentukan sejak era colonial dan RDTRK saat ini.

Batas Kawasan Pecinan di Makassar sebagai berikut :

- a. Bagian utara berbatasan dengan Jalan Banda
- b. Bagian timur berbatasan dengan Jalan Dr. Wahidin Sudiro Husodo dan Jalan Jampea.
- c. Bagian selatan berbatasan dengan Jalan Riburane dan Jalan Sumba
- d. Bagian barat berbatasan dengan Jalan Nusantara.

Luas wilayah pecinan dikota Makassar $\pm 13.472.691\text{m}^2$.



Gambar II.2. Peta Batasan wilayah kawasan Pecinan Kota Makassar

Sumber : Bappeda kota Makassar, 1991, RDTRK Makassar 2007 Akses 10 Januari 2017).

Saat tampak kepemimpinan beralih ke Ilham Arief Sira-judin, rencana pengembangan kawasan pecinan dimasukkan ke Rencana Tata Ruang Wilayah Kota Makassar 2005-2015 dengan menjadikan tempat itu sebagai kawasan bisnis dan pariwisata terpadu. Sayangnya, pada periode kedua kepemimpinan Ilham, rencana pengembangan kawasan itu belum juga terwujud. Direktur Utama Perusahaan Daerah Parkir Makassar Raya Ariyanto Damaa menilai penyebab utama kemacetan di kawasan pecinan adalah tidak tersedianya lahan parkir yang memadai. Sebagian besar bangunan di tempat itu tidak menyediakan lahan parkir. Padahal umumnya bangunan di sana berfungsi sebagai toko. "Akibatnya, jalan yang seharusnya steril dari kendaraan menjadi tempat parkir pengunjung,"

ujarnya. Kesadaran masyarakat untuk mematuhi peraturan lalu lintas dinilai masih rendah. Buktinya, Kata Ariyanto, banyak pengendara memarkir kendaraan di kanan jalan. "Padahal itu jelas-jelas melanggar aturan," katanya. Yonggris Lao,(Sumber: Koran Tempo, Terbitan Senin 16 November 2010 Diakses 15 Oktober 2016).

B. Rumusan Masalah

Bagaimana Desain perancangan Kawasan Perdagangan Dan Perniagaan Pecinan Di Ruas Jalan Sulawesi yang sesuai dengan Karakteristik Pecinan?

C. Tujuan dan Sasaran Pembahasan

1. Tujuan

Adapun Tujuan Mendapatkan Desain Kawasan Perdagangan Dan Perniagaan Pecinan Di Ruas Jalan Sulawesi Sebagai Berikut :

- a) Mengetahui seberapa besar potensi dan kendala yang terdapat pada Kawasan Perdagangan Dan Perniagaan Pecinan Di Ruas Jalan Sulawesi Kota Makassar.
- b) Menghasilkan konsep perancangan suatu Kawasan Perdagangan Dan Perniagaan Pecinan Di Ruas Jalan Sulawesi Kota Makassar dengan mempertimbangkan unsur-unsur sebagai berikut :
 - 1) Fasade Bangunan
 - 2) Sirkulasi dan parkir
 - 3) Jalur pejalan kaki
 - 4) Fungsi Bangunan
 - 5) Landmark
 - 6) Penandaan
 - 7) Kegiatan Pendukung Lain

2. Sasaran Pembahasan

Sasaran pembahasan yaitu merancang suatu Pusat Perdagangan Dan Perniagaan yang berfungsi sebagai wadah interaksi Kegiatan Ekonomi Dan memperkenalkan Budaya tentang Karakteristik Pecinan di Kawasan Perdagangan Dan Perniagaan Pecinan Di Ruas Jalan Sulawesi Kota

Makassar. Dalam hal ini diharapkan dapat menyediakan Wadah bagi masyarakat untuk berinteraksi dengan orang lain

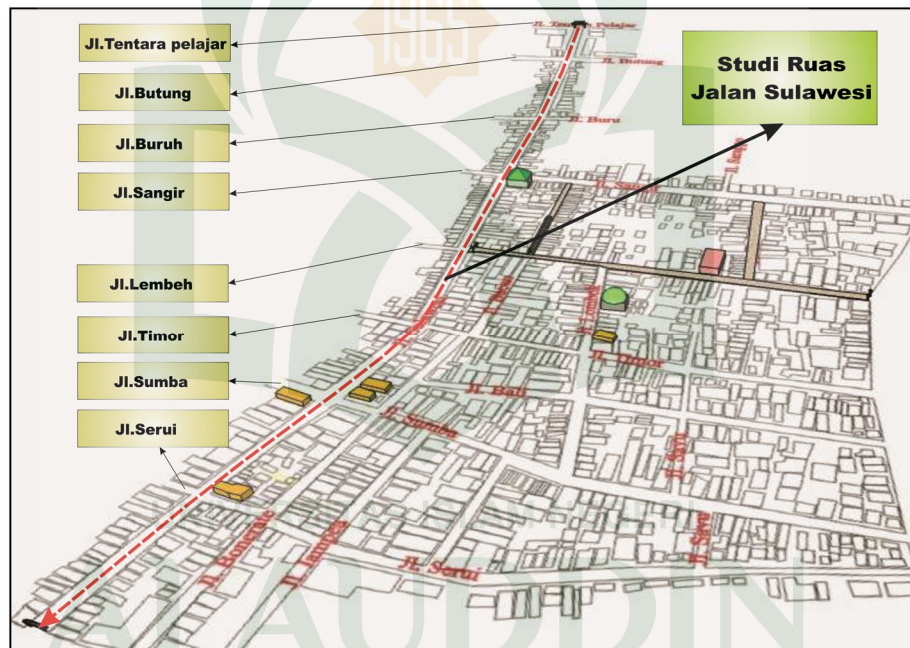
D. Lingkup Dan Batasan Pembahasan

1. Lingkup Kajian Yang dilakukan Bentuk-bentuk Arsitektur Pecinan di ruas Jalan Sulawesi.

Lingkup Kajian Kasus ini dilakukan terhadap perancangan Kawasan Perdagangan Dan Pertiagaan Pecinan Di Ruas Jalan Sulawesi yang bersifat publik di Kota Makassar

2. Batasan Pembahasan

Batasan Pembahasan wilayah dalam penelitian ini adalah Kawasan Perdagangan Dan Pertiagaan Pecinan Di Ruas Jalan Sulawesi Kota Makassar



Gambar II.2. Studi kasus ruas jalan sulawesi

(<http://digilib.its.ac.id/public/ITS-Master-12526-Presentation>

Akses 15 Oktober 2016)

E. Metode Pembahasan Dan Perancangan

Metode yang digunakan agar lingkup pembahasan tidak menyimpang dari pembahasan adalah:

- a) Studi literatur

Informasi yang diperoleh berasal dari sumber-sumber tertulis, seperti buku, artikel, jurnal, berita internet dan lain-lain. Informasi yang dicari berkaitan dengan perancangan Kawasan Perdagangan Dan Perniagaan Pecinan Di Ruas Jalan Sulawesi. Selain itu juga dibutuhkan informasi mengenai gaya hidup masyarakat Pecinan dengan mencari berita di koran dan internet.

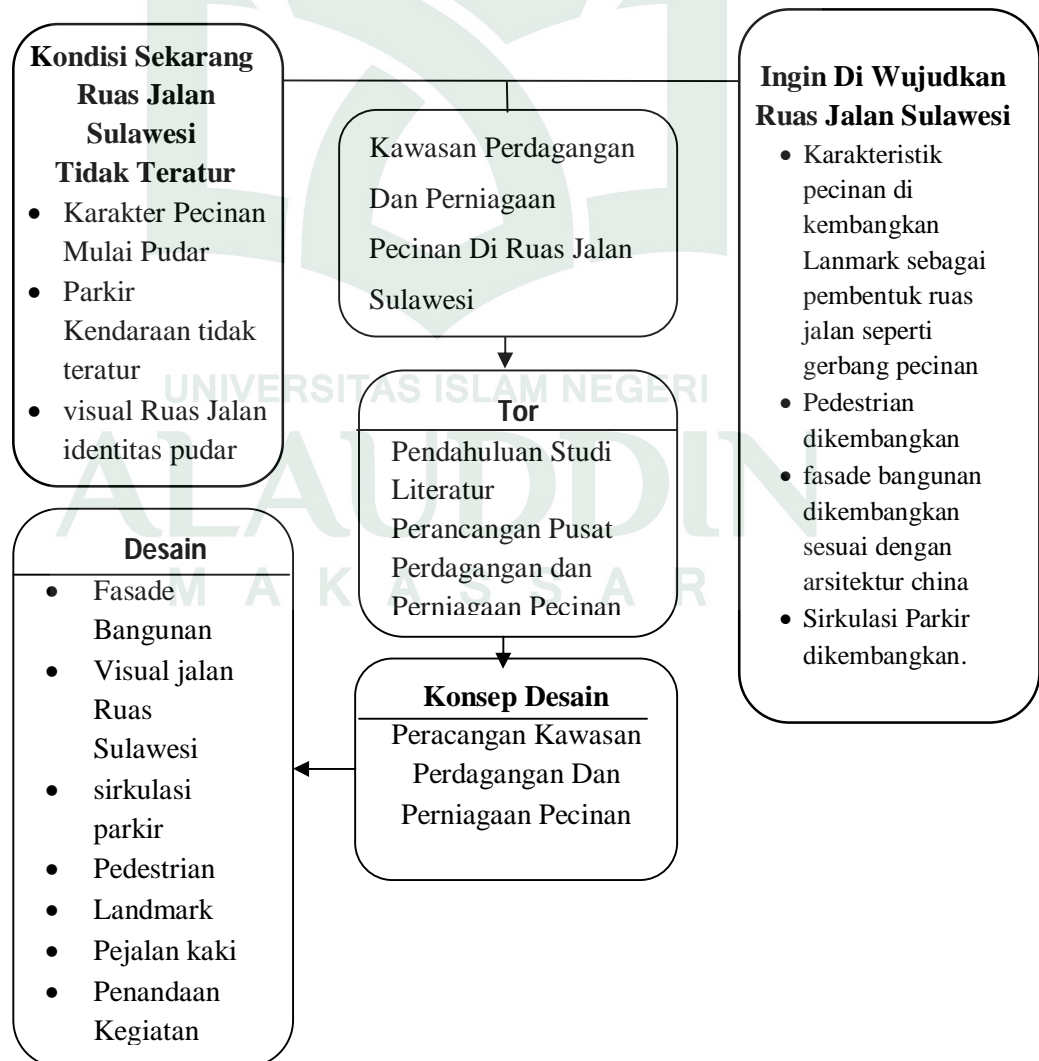
b) Studi Observasi

Studi observasi adalah studi dengan cara pengumpulan data dan mengadakan pengamatan langsung terhadap suatu objek dalam suatu periode tertentu dan mengadakan pencatatan secara sistematis

c) Studi komparatif

Studi komparatif adalah studi yang didapatkan dengan membandingkan pada proyek serupa atau yang memiliki kesamaan.

F. Metode Perancangan



SISTEMATIKA PEMBAHASAN

BAB I PENDAHULUAN

Merupakan tahap pendahuluan yang berisi latar belakang, rumusan masalah, tujuan pembahasan dan sasaran pembahasan, lingkup pembahasan, metode dan sistematika pembahasan.

BAB II TINJAUAN PUSTAKA

Merupakan tahap pembahasan yang berisi studi literature, studi kasus/komparatif serta analisis kasus studi yang menjadi acuan dan digunakan didalam penulisan acuan perancangan ini.

BAB III TINJAUAN KHUSUS

Merupakan tahap pembahas tinjauan khusus lokasi dan tapak perancangan berisi tinjauan makro dan mikro.

BAB IV PENDEKATAN DESAIN

Merupakan tahap perancangan ide gagasan yang dipakai untuk pengembangan desain yang akan dibuat.

BAB II

TINJAUAN PUSTAKA

A. Pengertian Judul

1. Kawasan (dari bahasa Jawa kuna, *kawaśan* yang berarti daerah *waśa*, dari bahasa Sansekerta: "memerintah") artinya daerah yang memiliki ciri khas tertentu atau berdasarkan pengelompokan fungsional kegiatan tertentu, seperti kawasan industri, kawasan perdagangan, dan kawasan rekreasi.(<http://id.wikipedia.org/wiki/> Di Akses 29 mei, 2017).
2. Marwati Djoened : Perdagangan ialah suatu kegiatan ekonomi yang menghubungkan produsen dan konsumen. Dan sebagai sebuah kegiatan distribusi, maka perdagangan menjamin terhadap penyebaran, peredaran dan juga penyediaan barang dengan melalui mekanisme pasar yang ada.
Bambang Utoyo : Perdagangan adalah suatu proses tukar menukar baik barang maupun jasa dari sebuah wilayah ke wilayah lainnya. Kegiatan perdagangan ini terjadi dikarenakan adanya perbedaan sumber daya yang dimiliki dan perbedaan kebutuhan.
Agus Trimarwanto, Bambang Prishardoyo & Shodiqin : Menurut ketiga orang ini perdagangan ialah salah satu jenis kegiatan perusahaan dikarenakan menggunakan sumber daya/faktor-faktor produksi dalam rangka untuk meningkatkan atau menyediakan pelayanan umum. (<http://pengayaan.com/pengertian-perdagangan-menurut-para-ahli/> Di Akses 15 Oktober 2016).
3. Perniagaan Adalah sebuah bentuk organisasi yang sah dan diiktiraf untuk menyediakan barangan atau perkhidmatan , atau kedua-duanya, kepada pelanggan, perniagaan dan entiti-entiti kerajaan. Perniagaan adalah ekonomi kapitalis yang utama. Kebanyakan perniagaan adalah milik persendirian. Satu perniagaan lazimnya dibentuk untuk mencari keuntungan yang akan menambah kekayaan pemiliknya dan membesarkan perniagaan tersebut dengan sendirinya. Pemilik-pemilik dan pengendali suatu perniagaan mempunyai satu daripada objektif

utama yaitu penerimaan atau penjaan satu pengembalian kewangan di dalam pertukaran bagi kerja dan penerimaan risiko.

4. Pecinan Adalah kawasan yang merujuk pada suatu bagian kota yang dari segi penduduk, bentuk hunian, tatanan sosial serta suasana lingkungannya memiliki ciri khas karena pertumbuhan bagian kota tersebut berakar secara historis dari masyarakat berkebudayaan Cina (Lilananda1998:1) (<http://antariksaarticle.blogspot.co.id> Di Akses 15 Oktober 2016).

B. Tinjauan Umum Pecinan

1. Pengertian Pecinan

Pecinan berasal dari bahasa Jawa yang berarti suatu wilayah (tempat tinggal) yang mayoritas penghuninya adalah warga Tionghoa / warga keturunan China. Selain sebagai pusat hunian warga keturunan Tionghoa, pecinan juga berfungsi sebagai pusat ekonomi dan perdagangan. Dalam bahasa Inggris, Pecinan disebut Chinatown.(<http://m.kaskus.co.id> Di Akses 15 Oktober 2016).

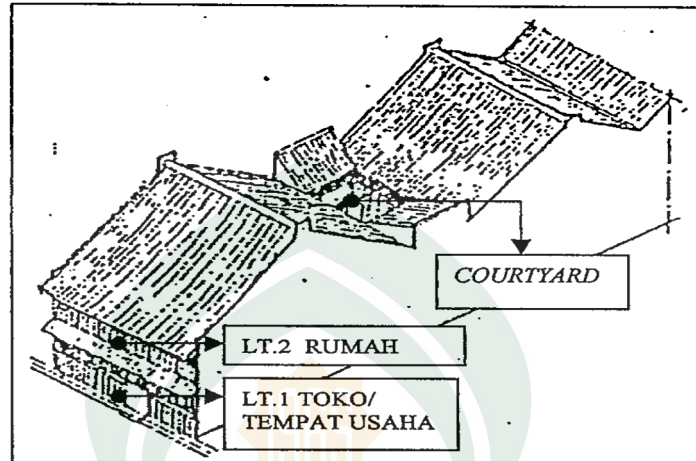
2. Fungsi Pecinan

Lilananda (1998:16-18) menjelaskan bahwa secara garis besar bangunan China dapat dibedakan fungsi dan jenis bangunannya yaitu:

- 1) Fungsi umum dan pribadi, jenis bangunannya Rumah ibadah/klenteng dan vihara, rumah abu, rumah perkumpulan
- 2) Bangunan hunian dan usaha, jenis bangunannya perdagangan dan jasa, ruko/hunian campuran, hunian, gudang, gerbang, hiburan, dan olah raga .

Salah satu ciri khas daerah Pecinan adalah kepadatannya yang sangat tinggi. Ruko (shop houses) merupakan ide pemecahan yang sangat cerdas untuk menanggulangi masalah tersebut. Ruko merupakan perpaduan antara daerah bisnis dilantai bawah dan daerah tempat tinggal dilantai atas. Bangunan tersebut membuat suatu kemungkinan kombinasi dari kepadatan yang tinggi dan intensitas

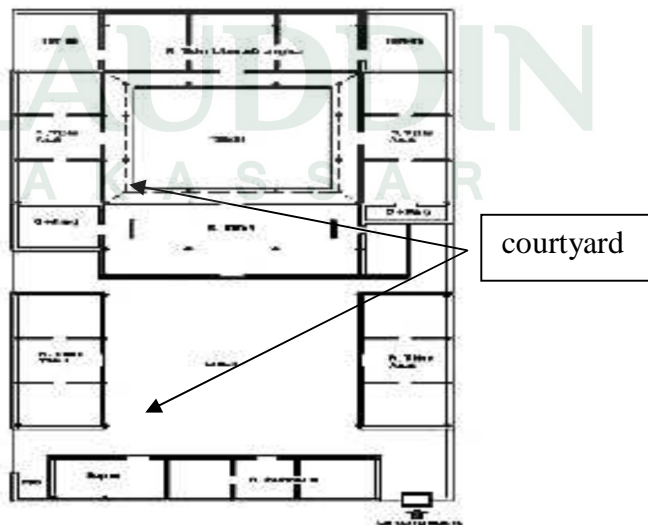
dari kegiatan ekonomi di daerah Pecinan. Bentuk dasar dari ruko di daerah Pecinan dindingnya terbuat dari bata dan atapnya berbentuk perisai dari genteng. Setiap unit dasar mempunyai lebar 3 sampai 6 meter, dan panjangnya kurang lebih 5 sampai 8 kali lebarnya. Pada



Gambar Il. 3 Tipikal Rumah Toko

Sumber : Widodo (1988)

setiap unit ruko terdapat satu atau dua meter teras sebagai transisi antara bagian ruko dan jalan umum. Bentuk ruko yang sempit dan memanjang tersebut menyulitkan pencahayaan dan udara bersih yang sehat masuk kebagian tengah dan belakang. Untuk mengatasi hal itu maka dipecahkan dengan pembukaan dibagian tengahnya, yang bisa langsung berhubungan dengan langit (berupa “courtyard”).



Gambar Il.4 Denah dan potongan rumah arsitektur China

Sumber : Kurnia Widiastuti (Wujud budaya Arsitektur Thionghoa)

Hal itu disebabkan juga oleh perubahan fungsi dan efisiensi yang dilakukan oleh pemilik. Perubahan fungsi umum dan pribadi menjadi bangunan hunian dan usaha maupun sebaliknya. Tampak depan atau fasadnya disesuaikan dengan keadaan jaman, misalnya pada jaman kolonial Belanda banyak sekali unsur-unsur atau elemen arsitektur dari Eropa, seperti kolom-kolom gaya Yunani atau detail-detail jendela serta lainnya coba untuk diterapkan dalam gaya *post-modern* banyak dipakai untuk penampilan luar ruko. Tapi bentuk dasar denah ruko masih tetap saja dari dulu sampai sekarang.



Gambar Il.5 Tampak Ruko arsitektur China Jl. A. Yani Peunayong Aceh

Sumber : Kurnia Widiastuti (Wujud budaya Arsitektur Thionghoa)

Ada dua teori dari Utomo (1990), yang berkaitan dengan perubahan pola ruang dalam yang berakibat pada karakter bangunan di Pecinan, yaitu sebagai berikut:

- 1) Bangunan hunian di Pecinan telah berubah menjadi bangunan komersil, hal itu berpengaruh pada berubahnya wujud bangunan, sehingga unsur-unsur identitas China menjadi lenyap. Unsur identitas hunian berubah menjadi identitas
- 2) Karakteristik perubahan pola ruang dalam pada bangunan rumah-toko di Pecinan secara garis besar adalah sebagai berikut:
 - a) Tidak berubah
 - b) Perluasan ke samping
 - c) Pembelahan/pembagian
 - d) Transformasi

Dua hal inilah yang menyebabkan perubahan karakter bangunan yang berasal dari internal (pemilik bangunan). Strategi pelestarian kawasan cagar budaya

Konsep pelestarian suatu tempat telah diterapkan selama lebih dari satu abad di negara-negara Eropa dan Amerika Utara melalui gerakan-gerakan masyarakat secara terorganisir (Danisworo, 1995). Beberapa dekade terakhir, konsep pelestarian berkembang mencakup kepentingan yang lebih luas yaitu tidak lagi ditujukan untuk melestarikan gedung-gedung tua yang bernilai sejarah atau arsitekturalnya namun juga karena makna ekonomi maupun makna politisnya. Pendekatan pelestarian urban telah banyak dilakukan untuk merealisasikan lingkungan kota tua yang potensial.

Ada 8 prinsip utama pelestarian urban sebagaimana tercantum dalam Pedoman Pengelolaan Kota-kota Bersejarah Dunia (2003) yaitu:

1. Perlu identifikasi kualitas tertentu yang menyebabkan suatu situs bersejarah perkotaan dianggap penting;
2. Perlu proses yang sistematis yang digunakan untuk inventarisasi, penelitian, dan penilaian suatu aset pelestarian;
3. Perlu menggunakan hasil evaluasi situs dalam suatu perencanaan pelestarian yang mengidentifikasi arah proteksi yang disyaratkan oleh suatu situs tertentu;
4. Perlu, dalam perencanaan pelestarian, tujuan pelestarian yang terpadu dengan tujuan-tujuan pembangunan sosial dan ekonomi yang telah ditetapkan;
5. Perlu melibatkan masyarakat dalam perencanaan pelestarian;
6. Perlu meyakinkan bahwa penilaian keuangan atas suatu pembangunan baru tidak merusak situs perkotaan bersejarah;
7. Perlu mendorong pemerintah pusat dan daerah menggunakan kewenangannya dalam menata dan menggunakan peraturan dan pendanaan yang tepat;
8. Perlu memahami bahwa setiap persoalan pelestarian adalah unik.

Undang-undang No. 11 Tahun 2010 menyebutkan (Pasal 10) bahwa Satuan ruang geografis dapat ditetapkan sebagai Kawasan Cagar Budaya apabila:

- 1) Mengandung 2 (dua) Situs Cagar Budaya atau lebih yang letaknya berdekatan;
- 2) Berupa lanskap budaya hasil bentukan manusia berusia paling sedikit 50 (lima puluh) tahun;
- 3) Memiliki pola yang memperlihatkan fungsi ruang pada masa lalu berusia paling sedikit 50 (lima puluh) tahun;
- 4) Memperlihatkan pengaruh manusia masa lalu pada proses pemanfaatan ruang
- 5) berskala luas;
- 6) Memperlihatkan bukti pembentukan lanskap budaya;
- 7) Memiliki lapisan tanah terbenam yang mengandung bukti kegiatan manusia atau endapan fosil.

3. Bentuk-Bentuk Pecinan

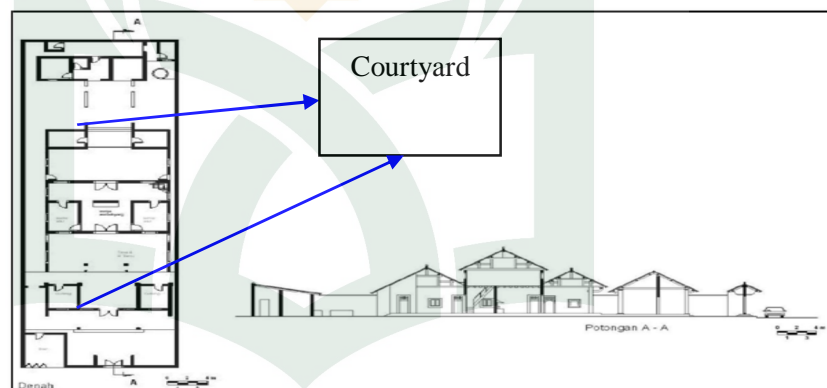
Pecinan pada dasarnya terbentuk 2 Faktor yaitu Faktor Politik dan Faktor Sosial

- a. Faktor politik berupa peraturan pemerintah lokal yang mengharuskan masyarakat Tionghoa dikonsentrasikan di wilayah-wilayah tertentu supaya lebih mudah diatur (Wijkenstelsel). Ini lumrah dijumpai di Indonesia pada zaman Hindia Belanda karena pemerintah kolonial melakukan segregasi berdasarkan latar belakang rasial. Di waktu-waktu tertentu, malah diperlukan izin masuk atau keluar dari pecinan (Passenstelsel) semisal di pecinan Batavia.
- b. Faktor sosial berupa keinginan sendiri masyarakat Tionghoa untuk hidup berkelompok karena adanya perasaan aman dan dapat saling bantu-membantu. Ini sering dikaitkan dengan sifat eksklusif orang Tionghoa, namun sebenarnya sifat eksklusif ada pada etnis dan bangsa.(<http://id.wikipedia.org/wiki/Wijkenstelsel> Diakses 20 Oktober 2016).

4. Ciri-Ciri Bangunan Pecinan

Khol (1984:22), menulis dalam “*Chinese Architecture in The Straits Settlements and Western Malayal*”, tentang ciri bangunan bercorak Arsitektur China yaitu


- a. Courtyard, Courtyard merupakan ruang terbuka pada rumah Tionghoa. Ruang terbuka ini sifatnya lebih privat. Biasanya digabung dengan kebun/taman. Rumah-rumah gaya Tiongkok Utara sering terdapat *courtyard* yang luas dan kadang-kadang lebih dari satu, dengan suasana yang romantis. Di daerah Tiongkok Selatan tempat banyak orang Tionghoa Indonesia berasal, *courtyard* nya lebih sempit karena lebar kapling rumahnya tidak terlalu besar



Gambar II. 6 Denah dan potongan rumah arsitektur China

Sumber : Handinoto (2009)

- b. Penekanan pada bentuk atap yang khas. Semua orang tahu bahwa bentuk atap Arsitektur China yang paling mudah ditengarai. Diantara semua bentuk atap, hanya ada beberapa yang paling banyak di pakai di Indonesia. Di antaranya jenis atap pelana dengan ujung yang melengkung keatas yang disebut sebagai model *Ngang Shan*.

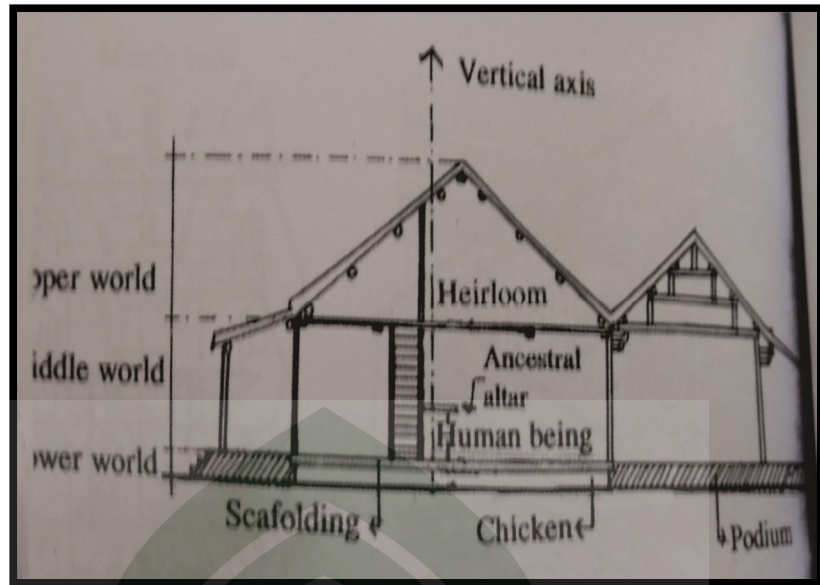


Gambar II.7 Atap model Ngang Shan

(<http://kontemporer2013.blogspot.com> Diakses 20 Oktober 2016)

Pratiwo (2010:208) Arsitektur Tradisional Thionghoa Dan Perkembangan Kota. Sebaiknya Aksis Vertikal dari Meja altar leluhur ,melewati pusaka,menembus atap ke arah langit aksis ini bukan untuk manusia tetapi milik segala sesuatu yang surgawi. Aksis vertikal tidak ada hubungannya dengan denah rumah dan tapak tetapi merupakan manifestasi tiga tingkat di atas dan dibawahnya. lapisan teratas di mana pusaka disimpan untuk para Dewa, lapisan tengah untuk manusia, lapisan terbawah untuk ayam binatang piaraan

UNIVERSITAS ISLAM NEGERI
ALAUDDIN
M A K A S S A R



Gambar II.8 Artikulasi Bentuk

Sumber:Pratiwo (Arsitektur Tradisional Thionghoa

- c. Elemen-elemen struktural yang terbuka (yang kadang-kadang disertai dengan ornamen ragam hias). Ukir-ukiran serta konstruksi kayu sebagai bagian dari struktur bangunan pada arsitektur

Ciri khas dalam arsitektur Cina adalah penekanan pada artikulasi dan simetri bilateral, yang berarti keseimbangan. Simetri bilateral dan artikulasi bangunan bisa ditemukan di rumah-rumah pertanian sederhana dan kompleks istana. Elemen sekunder diposisikan kedua sisi struktur utama seperti dua sayap untuk mempertahankan simetri bilateral secara keseluruhan. Kolom dalam struktur bangunan biasanya berjumlah genap. Pintu masuk utama sebuah bangunan ditempatkan ditengah dinding bagian depan. Berbeda dengan bangunan di kebun Cina cenderung asimetris. Prinsip yang mendasari komposisi taman adalah untuk menciptakan aliran abadi. Selain itu, sebagian besar arsitektur tradisional Cina, mempunyai halaman atau ruang terbuka yang dikelilingi oleh bangunan. Hal tersebut sangat berbeda sekali dengan kebanyakan dengan bangunan dibelahan dunia lainnya, umumnya area terbuka yang mengelilingi bangunan.

5. Karakteristik Pecinan

Karakteristik Arsitektur China yang perlu dibahas dan dikenali, seperti yang diuraikan dalam *Chinese Architecture* oleh Lin (dalam Widayati, 2004;8) adalah:

- 1) Organisasi ruang (*spatial organization*) Organisasi ruang pada Arsitektur China didasarkan pada kebutuhan hidup sehari-hari yang dipadukan dengan persyaratan-persyaratan estetika yang dianut masyarakat China, seperti yang tampak pada pembentukan unit-unit standarisasi yang digunakan untuk membentuk ruang-ruang interior dan eksterior bangunan.
- 2) Jian adalah unit dari organisasi ruang. Pengorganisasian ruang pada arsitektur klasik Cina adalah sangat sederhana. Konsep dasarnya meliputi penggunaan Jian, atau bay room, sebagai standar unit dan dapat dikembangkan atau dibuat secara berulang menjadi suatu massa bangunan atau beberapa kelompok bangunan.
- 3) Axial planning Karakteristik berikut dari arsitektur Cina klasik adalah bentuk struktur yang simetri dan orthogonal pada denah dan potongan. Hal ini merupakan sumber dari kosmologi Cina. Pada Arsitektur Cina *hall* dan *courtyard* ditempatkan sepanjang suatu axis longitudinal atau suatu jalan setapak (*path*) pada susunan orthogonal. Ruang-ruang tersebut terpisah satu dengan lainnya dengan adanya *courtyard* yang pada akhirnya dianggap sebagai ruang utama dalam komposisi secara keseluruhan daripada hanya sekedar bangunan penghubung yaitu 1) Sumbu longitudinal adalah sumbu utama sedangkan sumbu horizontal adalah sumbu sekunder. 2) Ada kalanya dalam suatu komposisi hanya ada satu sumbu atau tidak ada sumbu sama sekali. Kedua aturan di atas adalah hal yang utama pada pengaturan lansekap dan taman

- 4) Semua proporsi dan aturan tergantung pada sistem standart dimensi kayu dan standard pembagiannya Keseluruhan bangunan Cina dirancang dalam modul-modul standard dan modulator dari variabel ukuran yang absolut proporsi yang benar melindungi dan mempertahankan hubungan harmoni bagaimanapun besarnya struktur. Terutama pada proporsinya, skala arsitektur bangunan Cina, berbeda dengan bangunan di Eropa, lebih menunjukkan skala manusia daripada Tuhan. Terasan yang rendah digaris beranda depan dan ketinggian wuwungan yang masih empat kali tinggi manusia memberikan inpreresi masih bisa dicapai oleh manusia yang hidup di halaman sekitarnya. Bahkan bangunan dua lantai yang tingginya lima sampai enam kali tinggi manusia, dengan pengaturan teritisan yang rendah tetap memberikan kesan kehangatan yang sangat manusiawi.
- 5) Tou-Kung.Siku penyangga bagian atap yang di depan (teras) merupakan bentuk yang khas dari arsitektur Cina dan karena keunikannya, disebut *tou-kung*. Merupakan sistem konsol penyangga kantilever bagian teras sehingga keberadaannya dapat dilihat dari arah luar. Ornamen *tou-Kung* ini akan terlihat jelas pada bangunan-bangunan istana, kuil atau tempat ibadah dan rumah tinggal keluarga kaya. Ujung balok dihiasi dengan kepala singa yang berfungsi menangkal pengaruh roh jahat.
- 6) Bentuk atap. Ada beberapa tipe atap yaitu, *wu tien*, *hsieh han*, *hsuah han* dan *ngang shan ti*. Studi arkeologis menerangkan bahwa, terdapat dua macam struktur kayu yang memberikan perbedaan besar pada perletakan kolom dan perbedaan sistem penyangga atap. Dua sistem konstruksi tadi adalah *Tai Liang* dan *Chuan Dou*. Dua sistem struktur ini, menurut arkeolog berasal dari dua cara membangun rumah tinggal, yaitu:
 - a. Tailiang berasal dari gua primitif yang berkembang di Cina Utara dan Chuan Dou berasal dari rumah di atas pohon (Knapp, 1986: 6-7). Sistem struktur *Tai Liang* adalah sistem tiang dan

balok yang mana balok terendah diletakkan di atas kolom ke arah lebar bangunan.

b. Sistem struktur kedua dinamakan *Chuan Dou*. Sistem ini memiliki kolom-kolom yang didirikan ke arah tranvesal dan saling di ikat.

7) Penggunaan warna. Penggunaan warna pada arsitektur Cina juga sangat penting karena jenis warna tertentu melambangkan hal tertentu pula. Hal ini berkaitan dengan kepercayaan-kepercayaan yang berkaitan dengan orientasi baik dan buruk. Prinsip dasar komposisi warna adalah harmonisasi yang mendukung keindahan arsitekturnya. Umumnya warna yang dipakai adalah warna primer seperti kuning, biru, putih, merah dan hitam yang selalu dikaitkan dengan unsur-unsur alam seperti air, kayu, api, logam dan tanah. Warna putih dan biru dipakai untuk teras, merah untuk kolom dan bangunan, biru dan hijau untuk balok, siku penyangga, dan atap. Warna-warna di sini memberikan arti tersendiri, warna biru dan hijau berada di posisi timur dan memberikan arti kedamaian dan keabadian, warna merah berada di selatan dan memberikan arti kebahagiaan dan nasib baik, sedangkan warna kuning melambangkan kekuatan, kekayaan, dan kekuasaan. Putih berada di barat dengan arti penderitaan (duka cita) dan kedamaian. Hitam berada di utara yang melambangkan kerusakan.

8) Pintu gerbang Pintu Gerbang biasanya berhadapan langsung dengan jalan menghadap ke selatan (orientasi baik). Pintu gerbang ini berfungsi sebagai ruang transisi antar luar bangunan dan di dalam bangunan. Biasanya pada pintu gerbang dipasang tanda pengenal penghuni dan juga gambar-gambar dewa atau tokoh dalam Mitos Cina atau tulisan-tulisan yang berfungsi sebagai penolak bala.

9) Detail balkon. Detail balkon atau angin-angin biasanya menggunakan bentuk-bentuk tiruan bunga krisan atau bentuk kura-kura darat, yang memiliki makna panjang umur.

Nur (2010) mengemukakan dalam penelitiannya bahwa Kampung China di berbagai belahan dunia memiliki karakteristik yang khas dibandingkan dengan kampung-kampung etnis yang lain, yaitu:

- a. Memiliki peran dan kedudukan yang cukup penting dalam sebuah kota.
- b. Memiliki pola permukiman dan karakter bangunan yang khas.
- c. Pemerintah setempat melakukan tindakan penataan dan peremajaan kawasan.
- d. Dikembangkan sebagai obyek wisata (urban heritage tourism).
- e. Berkonsep jalur pejalan kaki terbuka (open mall, city walk)
- f. Terdapat landmark berupa patung, klenteng, pintu gerbang, kuil dan bangunan arsitektural lainnya .
- g. Adanya akulturasi budaya seperti Arab, India dan kaum pribumi.
- h. Ukuran luasan kawasan (district) tidak menjadi tolak ukur pembentukan dan perkembangan kawasan Pecinan.
- i. Eksistensinya sangat dipengaruhi dari ekspansi external dan proses pergolakan internal kota setempat, misalkan perkolonialisme, intervensi negara lain, kebijakan pemerintahan atau kerajaan, dan lain sebagainya.

Menurut Widayati (2004:8) rumah bercorak arsitektur Cina umumnya dilengkapi dengan ragam hias sebagai elemen dari detail estetika setiap bangunan. Kebanyakan bentuk ukir-ukiran kayu, gambar hiasan, porselen yang berwarna dan bergambar terdapat pada bagian bagian dari bangunan. Ukir-ukiran kayu umumnya dapat dijumpai pada struktur konstruksi struktur penopang atap, balustrade tangga, pagar balkon, bagian dari kusen pintu jendela, konsol-konsol tembok atau kayu, juga pada ujung sopi-sopi bangunan. Ekorasi

ragam hias sebagai detail ornamen dijumpai pula pada dinding tembok, plafond dan kolom. Juga sering dijumpai kaligrafi pada dinding diatas pintu, selain gambar-gambar dari ragam hias yang umumnya digambarkan dalam bentuk tumbuh-tumbuhan (pohon, bunga, buah), binatang dewa sebagai symbol (naga, barong/*chilin*, burung *phoenix*, singa dan lain-lain), binatang (ikan, bangau, rusa, gajah dan lain-lain).

Arti dan makna beberapa warna dalam arsitektur China adalah sebagai berikut:

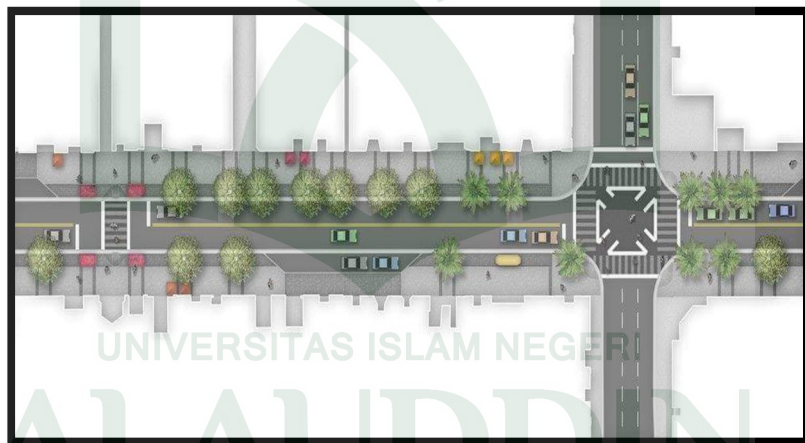
1. Warna merah: merupakan simbol dari unsur api (*Huo*), yang melambangkan kegembiraan, harapan, keberuntungan dan kebahagiaan.
2. Warna hijau: merupakan simbol dari unsur kayu (*Mu*), yang melambangkan panjang umur, pertumbuhan dan keabadian.
3. Warna kuning: merupakan simbol dari unsur tanah (*Tu*), yang melambangkan kekuatan dan kekuasaan.
4. Warna hitam: merupakan simbol dari unsur air (*Shui*), yang melambangkan keputus asaan dan kematian.
5. Warna putih: merupakan simbol dari unsur logam (*Chin*), yang melambangkan kedukaan atau kesucian. Warna ini jarang dipakai.
6. Warna biru: tidak menyimbolkan unsur apapun, namun dikaitkan dengan dewa-dewa.

C. Perancangan Pecinan

1. Indetitas Visual Coridor

visual menurut Purwodarminto (1972) adalah berdasar pada penglihatan, dapat dilihat, kelihatan. Menurut Normies dalam Mulyani (1996) arti visual adalah dapat dilihat dengan indera (mata). Koridor (corridor) menurut Sungguh dalam Mulyani (1996) adalah gang. Sedang Purwodarminto (1997) mendefinisikan bahwa koridor adalah jalan di dalam rumah. Ditinjau dari aspek urban design, koridor

adalah ruang kota sebagai sarana pergerakan linear (Budihardjo dan Sujarto, 1998). Visual corridor : a continuous succession of visually and spatially distinct experiences; series of consecutive or composite viewsheds. Each visually and spatially distinct experience (Jones and Jones 1977) dalam Swardon (1986: 314). Jalan atau koridor merupakan elemen penting untuk mengekspresikan suatu kota dan kehidupan masyarakatnya. Dalam mengamati suatu kota, maka yang pertama terlintas adalah jalan-jalannya seperti diungkapkan oleh Jane Jacobs dalam Ashihara (1983), jika jalan di suatu kota terlihat menarik, maka kota tersebut akan menarik, dan sebaliknya bila jalan-jalan terlihat membosankan maka suatu kota akan membosankan. Kevin Lynch (1969) mengemukakan, path (jalur) adalah elemen yang paling penting di perkotaan. Dalam risetnya ditengarai jika identitas elemen path tidak jelas maka kebanyakan orang meragukan citra kota secara keseluruhan.



Gambar II.9 Karakter Visual Jalan

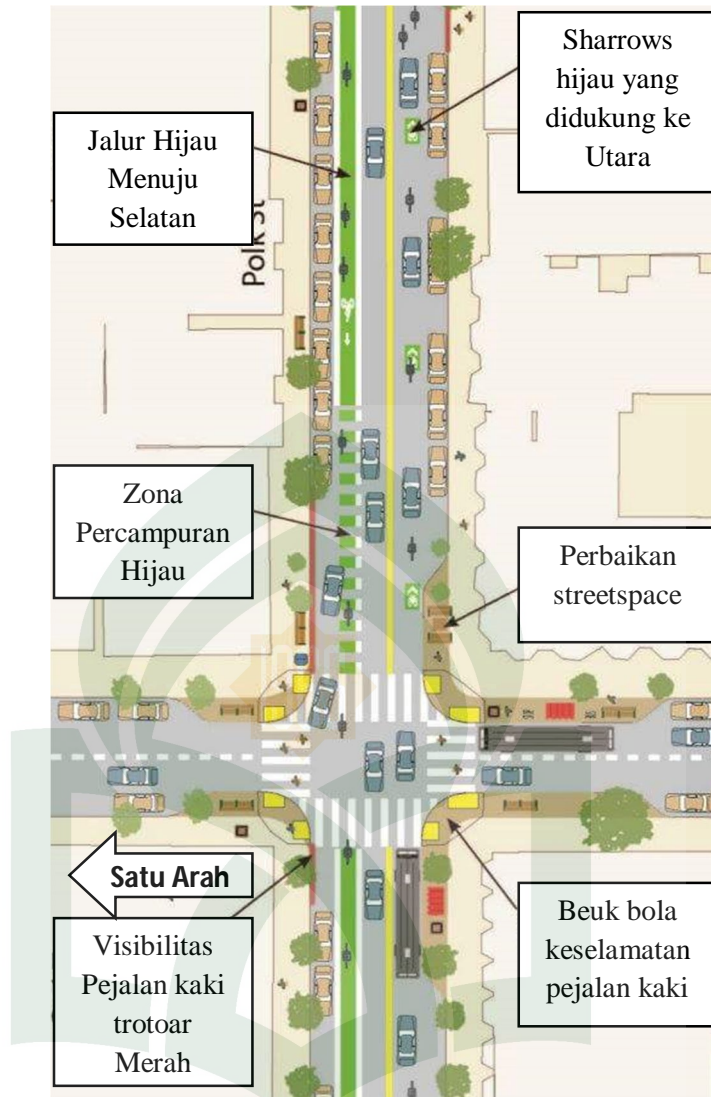
(<https://www.facebook.com/landscape.architecture.50> Di Akses 15 Oktober 2016)

2. Karakteristik Visual

Kualitas visual merupakan atribut khusus yang ditentukan oleh nilai-nilai kultural dan properti fisik yang hakiki Swardon (1986). Menurut Krier (1979), yang menentukan karakteristik geometris koridor adalah pola fungsi, sirkulasi dan dinding yang membatasi. Dinding atau pembatas tersebut dapat berupa bangunan, pepohonan atau unsur lain yang membentuk kesan ruang. Selanjutnya dijelaskan

bahwa karakter visual suatu kawasan ditunjukkan oleh adanya kualitas fisik yang terbentuk oleh interelasi antar elemen visual dalam lansekap kota, yang terdiri dari:

- 1) Dominasi (*domination*), dibentuk oleh satu atau dua elemen yang sangat kontras dan secara visual sangat menonjol.
- 2) Keragaman (*diversity*), yang dimaksud disini adalah tingkat keragaman visual.
- 3) Kesenambungan (*continuity*), adalah kesinambungan secara visual.
- 4) Kepaduan (*intacness*), yaitu intergrasi dari tatanan lansekap alam maupun buatan manusia yang bebas dari gangguan visual.
- 5) Kesatuan (*unity*), adalah harmoni secara keseluruhan yang mengacu pada kecocokan atau kesesuaian antar elemen visual.
- 6) Sekuens (*sequence*), merupakan tatanan unit-unit visual yang tidak dijumpai di lingkungan lain.
- 7) Keindahan (*vividness*), yaitu suatu penampilan secara khusus mengesankan, dibentuk oleh adanya elemen visual yang menonjol dan menarik.
- 8) Keunikan (*unique*), yaitu kondisi atau karakter visual yang tidak dijumpai di lingkungan lain.



Gambar Il.10 Karakter Visual Jalan

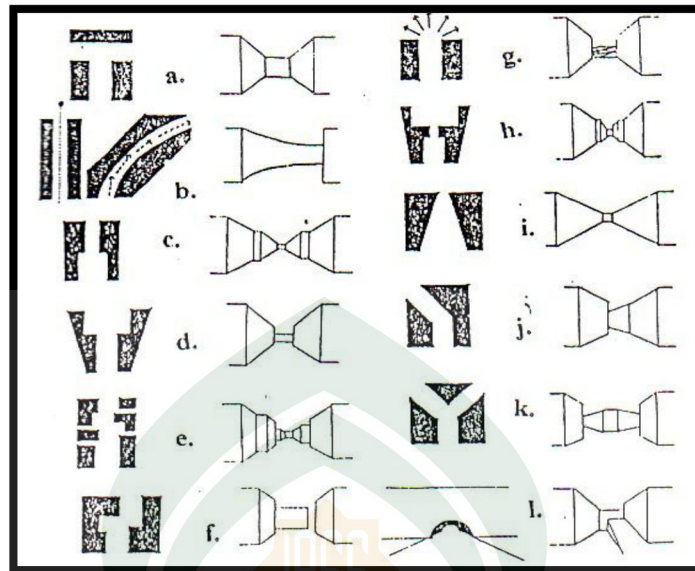
(<https://www.facebook.com/landscape.architecture.50> Di Akses

15 Oktober 2016)

3. Tipologi Ruang Dinamis

Rob Krier (1979), Zahnd (1999) membagi karakter ruang kota (urban space) menurut tipologinya menjadi dua yaitu tipologi ruang statis dan dinamis. Menurut tipologinya, square masuk dalam tipologi ruang statis dan street adalah tipologi ruang dinamis. Tipologi ruang dapat membentuk karakter suatu tempat, yang pada

dasarnya tipologi bentuk suatu tempat tidak selalu sudah jelas karena dapat merupakan campuran antara tipologi ruang statis dan dinamis



Gambar II.11 Tipologi Ruang Dinamis (Zahnd, 1999;148)

(<http://kontemporer2013.blogspot.com> Diakses 20 Oktober 2016)

Pada awalnya *street* atau jalan terbentuk oleh adanya penyebaran rumah tinggal, yang merupakan kerangka untuk distribusi dan memberikan akses pada ruang-ruang individu, dengan fungsi utama sebagai ruang sirkulasi dan rekreasi. Suatu jalan atau koridor termasuk dalam tipologi ruang dinamis. Ruang dinamis (yang sering juga disebut sebagai *street* atau jalan), memiliki kaitan tersendiri antara bentuk dan fungsinya, sehingga Spiro Kostof mengatakan bahwa ruang dinamis yang disebut jalan sekaligus merupakan elemen dan intuisi perkotaan. Bentuk ruang dinamis sesuai dengan lokasi dan fungsinya di dalam kota, sebagai tempat pergerakan sirkulasi) dan aktivitas publik.

4. Aktivitas Komersial

Aktivitas secara umum dibedakan menjadi dua aktivitas di dalam dan luar bangunan (Mulyani, 1996). Aktivitas dan perkembangan kota mempunyai pengaruh terhadap lingkungan fisik. Makin maju perekonomian suatu kota akan banyak infrastruktur dibangun, sehingga berpengaruh terhadap bentuk fisik dan visual kota, yang

terbentuk oleh fasilitas-fasilitas ekonomi kota. Venturi dalam Frey (1999) menyebutkan bahwa kota saat ini terbentuk bukan hanya oleh way of life, tetapi juga komunikasi dan teknologi transportasi serta kekuatan pasar.

Semuanya ikut bertanggung jawab terhadap karakteristik dan arsitektur kota. Today the city is more than over shaped by economics forces, kekuatan pasar / ekonomi turut menentukan bentuk kota. Aktivitas komersial akan memperkuat ruang-ruang umum kota, karena saling melengkapi satu sama lain. Bentuk lokasi dan karakter koridor komersial akan menarik fungsi-fungsi dan aktifitas yang khas. Sebaliknya suatu aktivitas cenderung dilokasikan pada tempat yang paling mampu menyesuaikan keperluan-keperluannya. Saling ketergantungan antara ruang dan fungsi merupakan elemen penting dalam urban design. Untuk mendukung aktivitas bukan hanya menyediakan plaza dan jalan pedestrian saja, tetapi juga mempertimbangkan elemen fungsional kota yang membangkitkan aktivitas.

5. Sirkulasi Dan Parkir

1. Sirkulasi

Arti sirkulasi di sini merupakan suatu pergerakan. Sistem sirkulasi di pusat kota memungkinkan pergerakan manusia dan barang, dari pergerakan seseorang yang berjalan kaki ataupun kelompok orang yang berulang alik masuk dan keluar dari pusat kota dari suatu titik yang jauh. Sistem tersebut terdiri dari serangkaian rute-rute untuk berbagai tujuan, misalnya belanja, hiburan, bekerja, pengiriman bahan baku dan barang jadi, untuk keperluan pendidikan, istirahat, tugas negara, penegakan hukum dan lain-lain. Adapun moda angkutan yang digunakan di dalam sistem sirkulasi ini mencakup kendaraan bermotor, bus, truk dan sebagainya (Arthur B. Gallion, Simon Eishner; Pengantar Perancangan Kota; 1994). Untuk melakukan kegiatan-kegiatan di pusat kota diperlukan elemen-elemen sirkulasi yang mendukung sirkulasi yang sepenuhnya

membentuk struktur lingkungan pusat kota, yaitu yang dapat secara langsung dapat mengendalikan pola aktifitas di pusat kota tersebut.

Elemen-elemen tersebut antara lain :

1. Sistem sirkulasi jalan umum.
2. Fasilitas pejalan kaki
3. Tempat pemberhentian dari titik pergerakannya seperti tempat parkir, taman-taman.kecil untuk para pejalan kaki.

Merupakan sistem pergerakan transportasi di suatu kota dan disertai dengan lahan untuk menampung kendaraan. Sistem pergerakan dalam perancangan kawasan merupakan elemen utama yang dapat memberi bentuk lingkungan kota. Hal ini karena sistem pergerakan dapat membentuk arah dan mengendalikan pola aktivitas kota melalui sistem jaringan jalan, jalur pejalan kaki, dan sistem pemberhentian/ transit yang menghubungkan dan memusatkan pergerakan. Selain itu sistem pergerakan dapat terbentuk sendiri, mendefinisikan, dan memberi karakteristik bentukan kota seperti distrik, kawasan, dan sebagainya. Pergerakan di dalam dan antar kawasan ada yang dilakukan dengan kendaraan, baik bermesin atau tidak bermesin. Agar tidak menimbulkan berbagai masalah maka perlu adanya pengaturan dan penyediaan prasarana yang mendukung, antara lain : jaringan jalan dan parkir. Parkir memiliki dua pengaruh yang dapat mempengaruhi kualitas lingkungan, yaitu kelangsungan kegiatan komersial di pusat kota dan perwajahan atau bentukan fisik kota yang dapat langsung diamati

1) Kriteria Perencanaan Jaringan Jalan

Jaringan jalan yang ada harus memperhatikan tiga hal, yaitu :

- a. Jaringan jalan harus merupakan ruang terbuka yang memiliki tampilan baik dan mendukung citra kawasan.
- b. Jaringan jalan harus mampu memberikan orientasi kepada penggunaannya dan membuat lingkungan legible
- c. Sektor publik dan privat harus bekerjasama untuk mewujudkan tujuannya

2) Kriteria Penataan Jalur Sirkulasi

Hal-hal penting dalam penataan sirkulasi (Shirvani, 1985) antara lain:

- a. Jaringan jalan harus merupakan ruang terbuka yang memiliki tampilan baik dan mendukung citra kawasan.
- b. Jaringan jalan mampu memberikan orientasi kepada penggunaannya dan membuat lingkungan —mudah dibaca (legible).
- c. Perlu adanya dukungan kerjasama sektor publik dan sektor privat.

2. Parkir

Parkir adalah tempat pemberhentian kendaraan dalam jangka waktu yang lama atau sebentar tergantung pada kendaraan dan kebutuhannya. Fasilitas parkir dikatakan berfungsi baik apabila tidak terjadi konflik pada ruas jalan disekitar lokasi parkir tersebut. Beberapa kriteria dalam penentuan tata letak parkir (Hakim dan Utomo, 2003) adalah terletak pada muka tapak yang datar, dan penempatannya tidak terlalu jauh dari tempat kegiatan. Perparkiran adalah unsur yang sangat penting dalam sirkulasi kota. Keberadaan tempat parkir sangat menentukan hidup tidaknya suatu kawasan komersial. Tetapi di lain pihak pengadaan tempat parkir dihadapkan pada masalah tingginya nilai lahan dan bila tidak direncanakan dengan baik dapat mengganggu kinerja jalan serta mengganggu pemandangan. Sistem Perparkiran hampir selalu dihadapi oleh kota-kota di Indonesia.

Hal ini karena peningkatan sarana transportasi yang menambah persoalan dibidang lalu lintas dan menumbuhkan persoalan di bidang perparkiran. Dalam hal ini pada tempat-tempat parkir dipasang tanda-tanda parkir berupa rambu-rambu parkir. Juga tanda yang lengkap dan mudah dibaca yang menjelaskan tentang waktu parkir yang diperbolehkan, besarnya pungutan parkir dan macam kendaraan

yang diperbolehkan parkir. Selanjutnya adalah marka parkir, yaitu garis putih dan atau tanda-tanda lain yang menunjukkan cara parkir.

a. Penggolongan parkir, yaitu:

- a) Parkir Umum : Yaitu perparkiran yang menggunakan tanah-tanah, jalan-jalan, lapangan-lapangan yang dimiliki/dikuasai dan pengelolaannya diselenggarakan oleh Pemerintah daerah.
- b) Parkir Khusus : Yaitu perparkiran yang menggunakan tanah-tanah yang tidak dikuasai oleh Pemerintah Daerah yang pengelolaannya diselenggarakan oleh pihak ketiga.
- c) Parkir Darurat : Yaitu perparkiran di tempat-tempat umum baik yang menggunakan tanah, jalan-jalan, lapangan-lapangan milik/penguasaan Pemerintah Daerah maupun swasta karena kegiatan insidental.
- d) Taman Parkir : Yaitu suatu areal/bangunan perparkiran yang khusus disediakan untuk parkir yang dilengkapi sarana perparkiran yang pengelolaannya diselenggarakan oleh Pemerintah Daerah.
- e) Titipan Kendaraan : Yaitu lokasi/bangunan yang dipergunakan untuk penitipan kendaraan yang dilengkapi sarana dan prasarana yang memadai, penyelenggaraannya oleh Pemerintah daerah atau pihak ketiga yang telah mendapat ijin dari Pemerintah Daerah.

3. Persyaratan Parkir

Sistem sirkulasi kota sebagai perangkat fisik kota terdiri dari berbagai aspek yang mencakup pola, bentuk dan perlengkapan jalan, aspek lalu lintas, serta tempat parkir. Tempat parkir adalah unsur yang sangat penting dalam sirkulasi kota. Keberadaan tempat parkir terutama sangat menentukan hidup tidaknya suatu kawasan komersial. Tetapi di lain pihak pengadaan tempat parkir dihadapkan pada masalah tingginya nilai lahan dan bila tidak direncanakan dengan baik dapat mengganggu street level serta mengganggu

pemandangan. Oleh sebab itu dalam merencanakan tempat parkir harus memenuhi persyaratan sebagai berikut:

- a. Keberadaan strukturnya tidak mengganggu aktivitas disekitarnya.
- b. Memaksimalkan penggunaan tempat parkir dengan pelaku dan waktu yang berbeda secara simultan.
- c. Tempat parkir khusus, dimana suatu perusahaan atau instansi yang memiliki sejumlah besar karyawan dengan kendaraan memerlukan areal parkir tersendiri yang memadai.
- d. Tempat parkir di kawasan pinggiran kota yang dibangun oleh swasta atau pemerintah.

4. Metode Parkir

Ada beberapa metode yang digunakan guna menghitung jumlah ruang parkir yang perlu disediakan di pusat kota dan bagaimana supaya dapat beroperasi secara optimal, yaitu:

- a. Menggunakan koefisien ruang parkir yang perlu diperhatikan dalam hal ini adalah perkiraan jumlah perjalanan menuju pusat kota setiap hari dan perkiraan prosentase jumlah perjalanan menuju pusat kota dengan menggunakan mobil.
- b. Perkiraan kebutuhan ruang parkir didasarkan pada hubungan jumlah kepemilikan kendaraan dalam kota dengan volume kendaraan yang parkir di pusat kota pada periode puncak.
- c. Perkiraan ruang parkir didasarkan pada basis luas lantai bangunan pembangkit parkir, yaitu kebutuhan ruang parkir dihitung atas dasar luas lantai bangunan yang menggunakan ruang parkir.
- d. Perkiraan kebutuhan ruang parkir atas dasar hubungan kapasitas lalu lintas jalan arteri menuju ke pusat kota pada periode puncak.

5. Pengembangan Parkir

Untuk penataan perpajakan direncanakan dan dikembangkan sebagai berikut:

- a. Parkir off site, yaitu perpajakan di luar ruas jalan antara lain:

- a) Pada tempat-tempat umum, misalnya pusat-pusat perdagangan, rekreasi, perlu disediakan tempat parkir tersendiri dengan kapasitas yang mampu menampung pengunjung, tanpa menggunakan ruang jalan.
 - b) Pada perumahan-perumahan padat, disediakan tempat parkir bersama yang dipergunakan oleh penghuni secara kolektif. Tempat ini juga dapat dimanfaatkan apabila penghuni mempunyai acara khusus, sehingga tamu yang banyak
- b. Parkir on site Parkir on site, yaitu perparkiran di ruas jalan: Parkir di ruas jalan sulit sekali dilakukan pada jalan dengan ruang terbatas. Hal ini karena ruang yang tersedia untuk memarkir kendaraan di tepi jalan di kawasan pusat kota dan sepanjang jalan raya tetap dibatasi. Posisi kendaraan yang diparkir di jalan selalu sejajar menyinggung kendaraan.

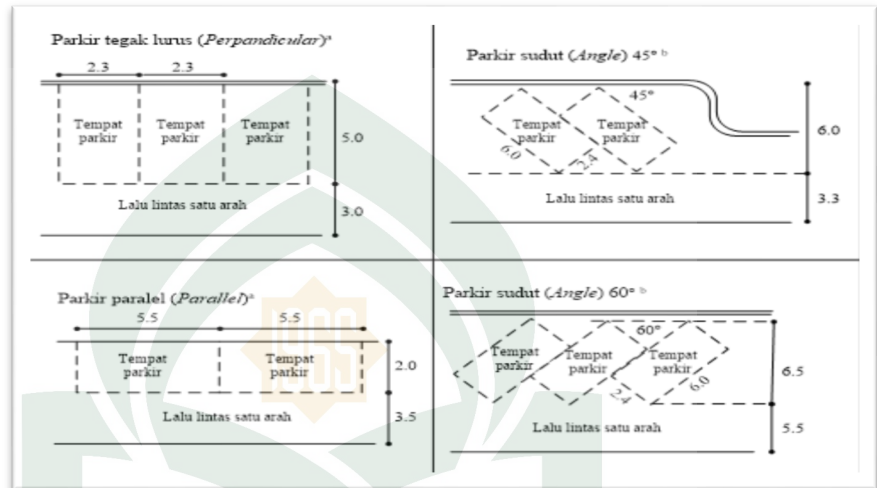
6. Proyeksi Kebutuhan Parkir

Selain itu perlu juga dikeluarkan peraturan yang mengatur tentang perparkiran sehingga apabila dalam keadaan-keadaan terpaksa, sistem perparkiran tidak menimbulkan gangguan. Sistem perparkiran dapat diterapkan dengan system paralel, diagonal, maupun seri. Pedoman untuk menentukan besarnya tempat parkir yang harus dimiliki oleh suatu bangunan memang belum ada ketentuan yang jelas, hal ini karena prediksi kebutuhan jumlah parkir dipengaruhi oleh banyak faktor antara lain:

- 1) Tingkat kemampuan masyarakat
- 2) Pola perilaku perangkutan
- 3) Sistem dan kualitas moda transportasi kota
- 4) Jenis bangunan dan aktivitas yang ada didalamnya
- 5) Orientasi bagi pemakai bangunan
- 6) Kondisi tapak dan lingkungan sekitar tapak
- 7) Sistem penataan dan pola sirkulasinya.

Meskipun dalam menentukan kebutuhan ruang parkir ini sangat ditentukan oleh desain fungsi bangunan, namun dalam rangka

kemudahan pengaturan bangunan maka diperlukan suatu pedoman dalam bentuk angka ruang parkir yang merupakan angka perbandingan antara luas ruang atau lantai yang digunakan untuk areal parkir dengan luas bangunan seluruhnya. Sebagai dasar perhitungan setiap 100 m² luas lahan diperlukan tempat parkir 1 mobil.



Gambar Il.12 Tipe Parkir

(<http://kontemporer2013.blogspot.com> Diakses 20 Oktober 2016)

Permasalahan Sistem Sirkulasi dalam Perancangan Kota, adalah :

1. Menurut Hamid Shirvani (The Urban Design Proses; 1985) banyak fenomena yang muncul dan menimbulkan masalah terutama di pusat kota yang terkadang tiada kunjung hilang. Permasalahan ataupun gangguan di pusat kota tersebut antara lain peningkatan mobilitas penduduk yang akan melakukan kesubukannya ke tempat aktivitasnya di pusat kota, sejalan dengan penambahan pemilikan dan penggunaan kendaraan pribadi. Dan bila hal di atas terus berlanjut tanpa tersedianya tempat parkir yang memadai, akan menimbulkan kemacetan lalu lintas.
2. Kenzo Tange percaya bahwa penggunaan kendaraan pribadi sangat diperlukan untuk beberapa kota, selama tidak adanya sistem transit publik yang dapat mengatasi kompleksitas pola

perjalanan pribadi (Paul D. Spreiregen; *Architecture Towns and Cities*; 1965).

3. Pernyataan lain yang membenarkan adanya masalah di atas adalah bahwa perjuangan manusia untuk mencapai kecepatan telah berhasil, dan kita di hadapkan pada suatu paradoks; tidak cukup ruang untuk memperlambat dan berhenti. Mobil, bus, dan truk harus mempunyai tempat penyimpanan, baik di tempat asal maupun di tujuan perjalanan, dan kendaraan-kendaraan tersebut harus mempunyai tempat berhenti sementara untuk melakukan kegiatan dalam perjalanan tersebut (Arthur B. Gallion dan Simon Eishner; *Pengantar Perancangan Kota*; 1994).
4. Kemacetan pada jam sibuk meningkat, karena banyak orang mengemudikan kendaraan pribadi daripada naik angkutan umum dan rute sangat jenuh. Pada saat itu penduduk pusat kota meningkat 10 %
5. Permasalahan kedua yaitu selain pemenuhan kebutuhan lahan parkir yang memadai, penyebab kemacetan lalu lintas di pusat kota adalah banyaknya persimpangan-persimpangan jalan yang muncul dan mengganggu sirkulasi lalu lintas di pusat kota. Hal ini akan memperlambat jalannya lalu lintas kendaraan di pusat tersebut dan tidak mustahil terjadi kemacetan lalu lintas.

6. Fasade Bangunan

Fasade merupakan elemen arsitektur terpenting yang mampu menyuarakan fungsi dan makna sebuah bangunan (Krier, 1988: 122). Fasade bukan hanya menyangkut bagaimana cara untuk mendapatkan “persyaratan alami” yang ditetapkan oleh organisasi dan ruang dibalikinya. Fasade menyampaikan keadaan budaya saat bangunan itu dibangun; fasade mengungkap kriteria tatanan dan penataan, dan berjasa memberikan kemungkinan dan kreativitas dalam ornamentasi dan dan dekorasi.

Akar kata „fasade“ (façade) diambil dari kata latin „facies‘ yang merupakan sinonim dari „face‘ (wajah) dan „appearance‘ (penampilan). Oleh karena itu, membicarakan wajah sebuah bangunan, yaitu fasade, yang kita maksudkan adalah bagian depan yang menghadap jalan. Sebagai suatu keseluruhan, fasade tersusun dari elemen tunggal, suatu kesatuan tersendiri dengan kemampuan untuk mengekspresikan diri mereka sendiri. Elemen-elemen tersebut- alas, jendela, atap dan sebagainya -karena sifat alaminya merupakan benda-benda yang berbeda sehingga memiliki bentuk, warna dan bahan yang berbeda (Krier, 1988: 123).

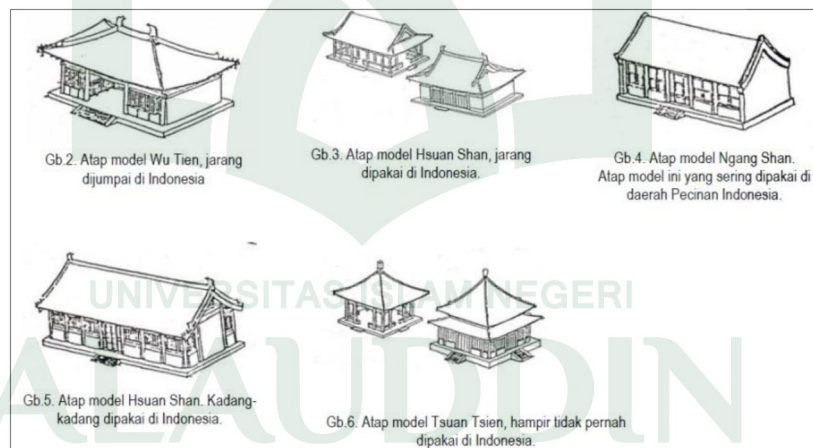
Bentukan-bentukan bangunan yang berada di tepi (sisi) ruang jalan sangat menentukan karakteristik koridor. Permukaan koridor akan bekerjasama dengan elemen-elemen lingkungan kota lain (bangunan, tanaman, kontur tanah) untuk membentuk ruang koridor Cluskey (1979). Fasade (bagian muka) bangunan merupakan aspek yang berkaitan erat dengan wajah koridor, terutama dari segi estetikanya. Dalam fasade bangunan terkandung suatu *face* (wajah), yang merupakan salah satu elemen visual lansekap. Seperti diungkapkan Campbell, bahwa wajah sebagai salah satu elemen lansekap berada dalam suatu fasade bangunan, baik berdiri sendiri maupun kombinasi dengan bangunan lain (Jackle, 1987). Selanjutnya

dikatakan bahwa kebanyakan vista merangsang secara tidak langsung pemandangan dari suatu fasade, dan pengamat cenderung berhadapan dengan fasade, hanya saja dengan membatasi dan menyimpangkan vista atau dalam *enclosure* (keterlingkupan). Penampilan suatu fasade, tentunya sangat dipengaruhi oleh gaya bangunan yang menyangkut ornamen, tekstur, ukuran dan bentuk jendela/ pintu dan sebagainya. Sedangkan gaya bangunan dipengaruhi oleh aspek budaya setempat yang selalu berbeda dari masa ke masa. Namun demikian dalam kenyataan saat ini fasade bangunan tidak dapat mencerminkan budaya setempat karena kondisi ekonomi, kemampuan pembangunan dan teknologi lebih dominan.

Hampir seluruh kota di Indonesia memiliki Kawasan Pecinan yang memiliki fungsi sebagai kawasan sentra perdagangan dan permukiman bagi etnis Tionghoa. Terjadi berbagai macam keragaman dalam menentukan awal mula keberadaan Pecinan di Indonesia. Sampai saat ini di Kawasan Pecinan masih berdiri bangunan-bangunan dengan aplikasi budaya Tionghoa, yaitu dengan bentuk atap lengkung yang dalam arsitektur Tionghoa disebut atap pelana sejajar gavel. Bentuk atap yang ditemui di Kawasan Pecinan hampir sama dengan bentuk atap yang ditemukan di daerah Tiongkok selatan. Berikut ini adalah ciri-ciri elemen fasade pada gaya arsitektur Tionghoa:

1) Atap

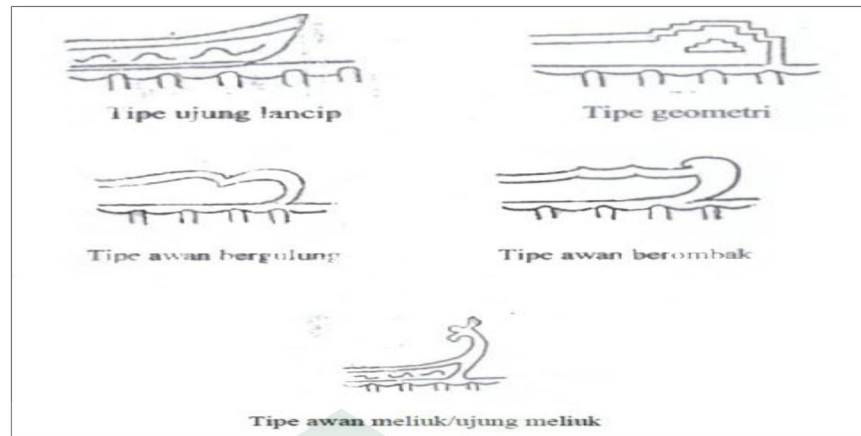
Atap bangunan Tionghoa dibuat menyesuaikan iklim setempat yaitu empat musim dan dua musim. Atap bangunan Tionghoa dibuat sedikit melengkung agar air hujan tidak langsung jatuh ke halaman sehingga tidak merusak permukaan tanah.



Gambar Il.13 Variasi Bentuk Atap pada Rumah Tionghoa

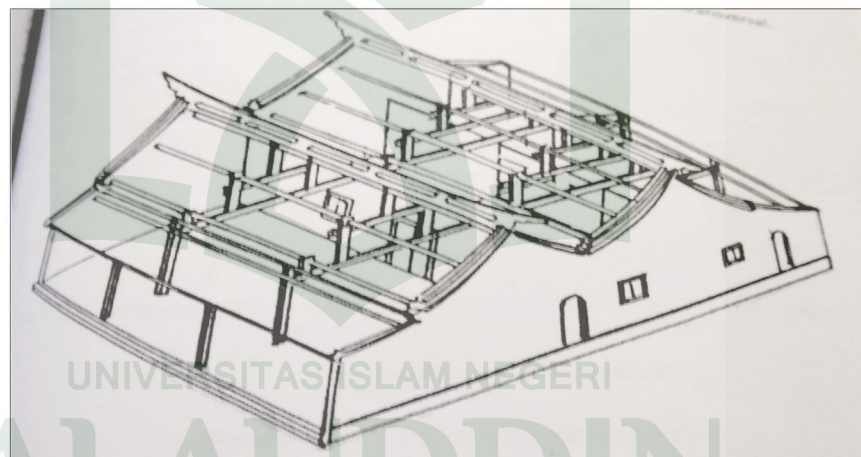
(<http://kontemporer2013.blogspot.com> Diakses 20 Oktober 2016)

2) Tipe Bubungan Atap Bangunan Tionghoa memiliki berbagai ragam tipe bubungan atapnya. Hiasan tersebut dapat terletak pada bubungan atau di puncak atap. Hiasan puncak atap yang sering terdapat pada bangunan Tionghoa adalah sepasang naga yang mengejar mutiara kehidupan.



Gambar Il.14 Lima Tipe Bubungan Atap Bangunan Cina
 (<http://kontemporer2013.blogspot.com> Diakses 20 Oktober 2016)

Rumah utama pada mulanya yang dibangun orang thionghoa adalah dengan pilar kayu sederhana dan system struktur ikatan transversal setelah pemiliknya mendapat rezeki,system struktur ikatan transversal



Gambar Il.15 atap dan struktur tiang balok

Sumber:Pratiwo (Arsitektur Tradisional Thionghoa

Analisis fasade bangunan yang dilakukan ialah berdasarkan jenis variabel yang ditentukan yaitu analisis fasade secara keseluruhan dan elemen-elemen pembentuk fasadenya. Elemen pembentuk fasade bangunan terdiri dari 4 elemen yang terdiri dari 3 elemen yaitu atap, jendela, dan pintu (masing-masing ditinjau dari bentuk/ geometri dan material) dan 1 elemen yaitu ornamen yang ditinjau dari geometri, material, motif/ pola, letak, dan warna. Dari

16 ruko yang diamati, elemen fasade bangunan membentuk karakteristik sebagai berikut:


Tabel 11.1 Karakteristik Elemen Fasade Bangunan

No Kasus	Karakter fasade			
	Atap	Jendela	Pintu	Ornamen
1	Perisai	Lengkung	Rooring door (mengalami perubahan)	Bouvenlight, Balustrade
2	Pelana	Lengkung	Lengkung	Gevel, nok acroteric
3	Pelana	Lengkung	Lengkung	Gevel, balustrade
4	Perisai	Lengkung	Lengkung	Balustrade motif bunga
5	Perisai	Kayu berderet	Kayu deret	Gunungan, Balustrade
6	Perisai lengkung	Kayu berderet	Kayu ganda	Balustrade kayu
7	Perisai lengkung	Kayu berderet	Kayu	Gunungan, Gevel, dormer
8	Perisai	Kayu berderet	Kayu deret	Kayu
9	Pelana	Busur	Busur	Listplank, balustrade besi, bouvenlight besi
10	Pelana	Kayu	Pintu kayu	
11	Perisai	Kayu	Kayu	Balustrade kayu
12	Perisai	Kayu	Kayu deret	Gunungan
13	Perisai	Lengkung	Kayu deret	Balustrade ukiran kayu
14	Perisai	Busur, Kayu	Kayu	Bouvenliight sultur
15	Perisai	Kayu deret	Kayu deret	Balustrade warna hijau, kuning
16	Perisai	Kisi-kisi kayu	Kayu deret	Warna merah, hijau, kuning, putih

Sumber : Nada Cholid Zubaidi, Antariksa, Noviani Suryasari
(Karakteristik Fasade Bangunan untuk Pelestarian Koridor Jalan Panggung Surabaya)

Tabel 11.2 Karakteristik Elemen Fasade Bangunan

Atap	Keterangan
	Pemilihan Salah satu bentuk Karakteristik pada elemen Atap pecinan yang terdapat di jumpai diruko-ruko Maupun rumah ibadah misalkan Penggunaan atap Pada Klenteng Dan Gerbang
	




Pecinan.Sampel Atap Di atas merupakan Elemen Atap pemilihan Perancangan Fasade pada Ruko-ruko

Gambar Il. 14 Bentuk Elemen Atap pada Sampel Terpilih

Sumber : Nada Cholid Zubaidi, Antariksa, Noviani Suryasari

(Karakteristik Fasade Bangunan untuk Pelestarian Koridor Jalan Panggung Surabaya).


Pratiwo (2010:230)Arsitektur Tradisional Thionghoa Dan Perkembangan Kota. Disamping itu ada tambahan ventilasi diatas rangka pintu ventilasi berhiaskan mandala dikelilingi oleh panah-panah .mandala ini,yang berhias tumbuhan,merupakan simbol agama budha dan agama tao dia atas rangaka pintu pada rumah samping tidak ada ventilasi yang menyatuh dengan rangka pintu seperti di terangkan diatas ,tetapi terdapat lubang ventilasi yang memiliki pola tumbuhan sebagai hiasannya



Gambar Il.16 ventilasi dan pintu Arsitektur Tradisional Thionghoa

Sumber:Pratiwo (Arsitektur Tradisional Thionghoa

Tansformasi pintu dan jendela beberapa bangunan pecinan dengan motif hiasan













Gambar Il. 17 pintu dan Jendela Arsitektur Tradisional Thionghoa

Sumber:Pratiwo (Arsitektur Tradisional Thionghoa

Pemilihan Salah satu bentuk Karakteristik pada elemen Atap pecinan yang terdapat di jumpai diruko-ruko Maupun rumah ibadah misalkan Penggunaan atap Pada Klenteng Dan Gerbang Pecinan.Sampel Atap Di atas merupakan Elemen Atap pemilihan Perancangan Fasade pada Ruko-ruko dan penggunaan pemilihan Jendela sebagai berikut

Tabel 11.3 Karakteristik Elemen Fasade Bangunan

Pintu	Jendela	balustrade	Keterangan
			Pemilihan Salah satu bentuk Karakteristik pada elemen Pintu,Jendela,balustrade pecinan yang terdapat di jumpai diruko-ruko
			Maupun rumah ibadah misalkan Penggunaan Pada Klenteng Dan Ruko Pecinan.Sampel Di atas merupakan Elemen
			

			Pintu, Jendela, balustrade pemilihan Perancangan Fasade pada Ruko-ruko
			
			

Gambar Il.18 Fasade Pintu dan jendela

Sumber :Nada Cholid Zubaidi(Karakteristik Fasade Bangunan untuk Pelestarian Koridor Jalan Panggung Surabaya).

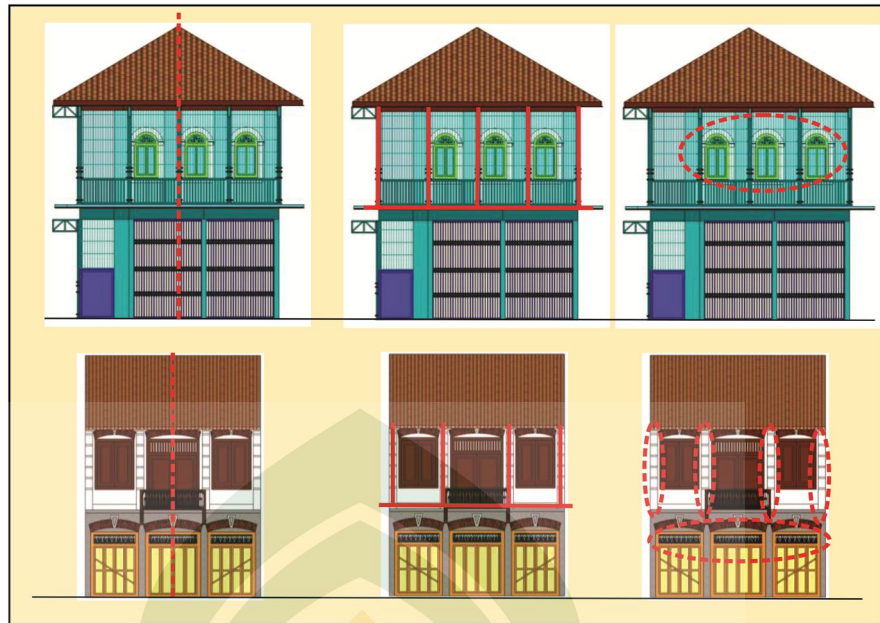
Sedangkan karakteristik fasade bangunan ruko ditinjau dari prinsip komposisi, adalah sebagai berikut:

a. Proporsi:

- a) Proporsi secara garis besar pada fasade sampel terpilih ialah proporsi jarak elemen pintu terhadap jendela di kiri dan kanannya ialah sama
- b) Proporsi pada pintu kayu berderet ialah menutupi keseluruhan dinding bawah Proporsi lantai bawah dan atas ialah sama sekitar 3,5 meter – 4 meter.

b. Keseimbangan:

Simetris, yang terlihat dari tercapainya keseimbangan antara kanan dan kiri bangunan.



Gambar Il.19 Fasade Ruko Jalan Pangung Surabaya

Sumber : Nada Cholid Zubaidi(Karakteristik Fasade Bangunan untuk Pelestarian Koridor Jalan Pangung Surabaya).

Analisis peran fasade terhadap pelestarian koridor dilakukan setelah mengetahui bagaimana karakteristik elemen fasade pada sampel terpilih. Analisis ini dilakukan untuk memperkuat karakter yang ada pada koridor Jalan Ruas Jalan Sulawesi, yaitu meliputi gaya arsitektur bangunan yang terkandung pada fasade bangunan.

Pada koridor Ruas Jalan Sulawesi, terdapat peninggalan bangunan ruko dan tipe bangunan yang lain dengan gaya arsitektur Pecinan khas Tiongkok Selatan. Ruko-ruko Pecinan yang terbentuk menimbulkan karakteristik yang khas pada Ruas Jalan Sulawesi, Pada identifikasi gaya bangunan di sepanjang koridor Jalan Pangung Surabaya, didapatkan tiga gaya arsitektur sebagai berikut:

c. Arsitektur Tionghoa

Gaya arsitektur Tionghoa yang terdapat pada koridor ini memiliki ciri-ciri antara lain atapnya berbentuk perisai, penggunaan material kayu pada jendela dan pintu, detail ornamen balustrade dan konsoul serta penggunaan warna bangunan yang khas



Gambar 11.20 Fasade Ruko Pecinan Jalan Sulawesi

Sumber : Khilda Wildana Nur (Revitalisasi Kawasan Pecinan Kota Makassar)

Dari tampak ruko tersebut mencirikan khas Atap model Ngang Shan pecinan maupun jendela karakteristik fasade bangunan ruko. Jelas Karakteristik Pecinannya.



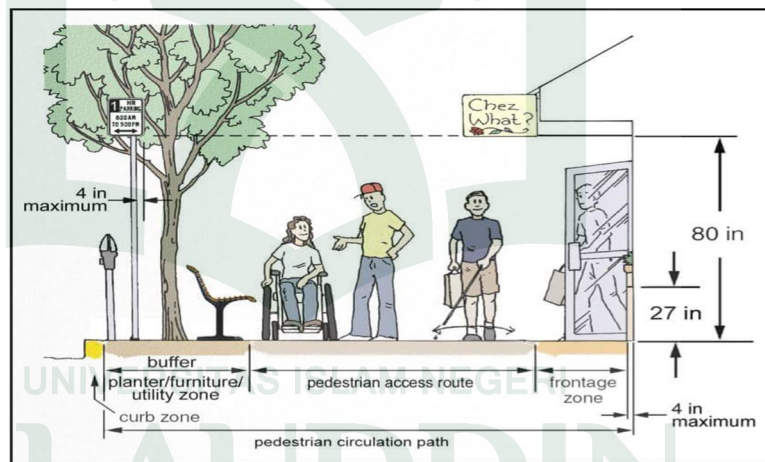
Gambar 11.21 Transpormasi Fasade Ruko Ruas Jalan Sulawesi

Sumber : Khilda Wildana Nur (Revitalisasi Kawasan Pecinan Kota Makassar)

Fasade Ruko Diruas jalan Sulawesi identitas sebelumnya tidak Jelas namun sesudah revitalisasi jelas kelihatan identitas karakteristik Pecinannya sesuai dengan gambar di atas penggunaan jendela,atap dan pintu kelihatan karakteristik pecinannya.

7. Jalur Pedestrian

Pedestrian dapat diartikan sebagai suatu jalan yang diperuntukkan untuk para pejalan kaki atau disebut juga sebagai jalur pejalan kaki, merupakan tempat untuk pejalan kaki yang berada di samping kanan kiri sebuah jalan. Pedestrian berasal dari kata pedos bahasa Yunani yang berarti kaki, sehingga pedestrian dapat diartikan sebagai pejalan kaki atau orang yang berjalan kaki. Jadi pedestrian dalam hal ini berarti pergerakan atau perpindahan orang atau manusia dari satu tempat sebagai titik tolak ke tempat lain sebagai tujuan dengan menggunakan moda pejalan kaki.



Gambar 11.22 Jalur Pedestrian Pejalan Kaki Dan kursi roda

(<https://www.facebook.com/landscape.architecture.50>)

Berjalan kaki merupakan alat untuk pergerakan internal kota, jalur ini merupakan alat transportasi yang memungkinkan terjadi interaksi sosial melalui tatap muka dalam suatu kawasan kota. Berjalan kaki merupakan sarana transportasi yang menghubungkan antara fungsi kawasan satu dengan yang lain terutama pada kawasan perdagangan, kawasan budaya dan kawasan permukiman sehingga dengan berjalan kaki dapat menjadikan suatu kota lebih manusiawi.

Dengan potensinya sebagai penggerak kegiatan (generate activity), maka pedestrian merupakan elemen penting sebagai pendukung aktivitas (activity suport) dalam suatu kawasan.

1. Klasifikasi Pejalan Kaki

Klasifikasi pejalan kaki menurut jenis kegiatannya dapat dikelompokkan menjadi beberapa bagian sebagai berikut:

- 1) Berjalan kaki untuk ke tempat kerja atau perjalanan fungsional. Jalur pedestrian ini dirancang untuk tujuan

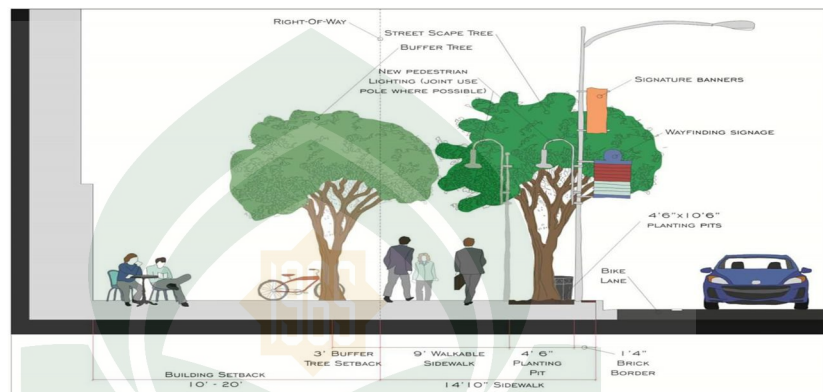


Gambar II.23 Jalur Pedestrian

(<https://www.facebook.com/landscape.architecture.50>)

- 2) tertentu seperti untuk melakukan kegiatan bisnis, makan/minum, pulang dan pergi ke dan dari tempat kerja. Fungsi pedestrian ini lebih bersifat sebagai sarana transportasi. Pedestrian ini sesuai fungsinya maka harus mudah dan aman untuk dilalui, dengan bentuknya yang linier maka kesan monoton perlu diperhatikan dengan pengolahan atau penyediaan sarana-sarana pedestrian lainnya. Faktor kelancaran merupakan pertimbangan utama jenis pedestrian ini.
- 3) Berjalan kaki untuk berbelanja yang tidak terikat waktu. Pada pedestrian ini perjalanan dilakukan dengan santai dan biasanya kecepatan berjalan lebih rendah dibandingkan jenis yang pertama. Jarak seringkali tidak disadari bila dalam kawasan tersebut merupakan kawasan pada gangguan yang menarik.

- 4) Berjalan kaki untuk keperluan rekreasi yang dapat dilakukan sewaktu-waktu dengan berjalan secara santai. Sistem ini diterapkan pada zone perdagangan, sehingga aktivitas perdagangan dapat dilakukan secara nyaman. Hal ini sesuai dengan konsep perdagangan saat ini yang bukan hanya berfungsi sebagai aktivitas belanja tetapi juga sekaligus sebagai sarana rekreasi.



Gambar Il.24 Jalur Pedestrian Pejalan Kaki

(<https://www.facebook.com/landscape.architecture.50>)

2. Keseimbangan Ruang Pejalan Kaki dan Ruang Kendaraan Bermotor

Perancangan pedestrian harus mempertimbangkan keseimbangan antara ruang bagi pejalan kaki dan ruang kendaraan bermotor. Kriteria perancangan pedestrian (Shirvani, 1985) antara lain:

- 1) Aman, terpisah dari jalur kendaraan.
- 2) Nyaman, dalam arti berada dalam batas jangkauan berjalan (rute pendek), dan bebas dari kepadatan pejalan kaki.
- 3) Menarik, didukung dengan perlengkapan jalan (street furniture) dan perambuan (signage).

3. Faktor Perilaku yang Mempengaruhi Perilaku Pejalan Kaki

Penyediaan jalur pedestrian tidak dapat lepas dari faktor-faktor yang mempengaruhi perilaku pejalan kaki, yaitu :

- 1) Waktu. Berjalan pada waktu-waktu tertentu mempengaruhi panjang/ jarak yang dapat ditempuh.

- 2) Kenyamanan. Kenyamanan pejalan kaki dipengaruhi oleh faktor cuaca dan jenis aktivitas yang berlangsung di sekitar jalur.
- 3) Ketersediaan kendaraan. Ketersediaan kendaraan sebagai moda pergerakan sangat menentukan seberapa jauh orang harus berjalan kaki.
- 4) Pola tata guna lahan. Pola tata guna lahan akan sangat mempengaruhi frekuensi aktivitas sehingga juga sangat berpengaruh pada pergerakan manusia.
- 5) Pengendalian pedestrian dalam perancangan kota adalah peningkatan kualitas kota dengan skala pejalan kaki, yaitu dari segi sarana dan prasarana. Pengendalian tersebut meliputi dua aspek, yaitu :
 - 6) Membatasi dan mengurangi arus transportasi kendaraan pada suatu kawasan.
 - 7) Meningkatkan kualitas prasarana pedestrian, faktor material, keamanan dan kenyamanan, lansekap, klimatologi, jarak pencapaian, jarak bebas bangunan, dan kualitas visual dan estetik.

4. Aspek penting dalam Perencanaan Jalur Pejalan Kaki

Dari beberapa uraian di atas maka terdapat beberapa aspek penting yang harus diperhatikan dalam perancangan pedestrian sebagai berikut :

- 1) Berjalan kaki memerlukan ruang dalam suatu ruang kota
- 2) Pedestrian merupakan bagian dari sistem transportasi yang memerlukan keterpaduan dengan sistem yang lain.
- 3) Harus terdapat jalinan kesinambungan dengan elemen-elemen transportasi seperti parkir, halte dan sebagainya.

5. Permasalahan Jalur Pejalan Kaki

- 1) Pedestrian way's adalah termasuk sistem sirkulasi yang sering dilupakan orang. Kenyamanan fasilitas bagi pejalan kaki yang menjadi masalah, terutama di negara kita, sirkulasi

kendaraan lebih dihormati daripada sirkulasi untuk para pejalan kaki. Jalan raya lebih lebar dan lapang di bandingkan trotoar, malah tidak jaang terlalu sempit dan kurang sesuai jika disebut sebagai pedestrian way's. Literatur yang mendukung adanya permasalahan di atas antara lain :

- 2) Fasilitas pejalan kaki seperti jalan, dapat terlalu lebar, dapat terlalu terbuka atau tertutup dengan lanskap yang baik atau buruk. Fasilitas pejalan kaki yang terlalu lebar sulit pemeliharannya dan sulit untuk berteduh. Tetapi lebih potensial daripada terlalu sempit, karena dapat disediakan kanopi, untuk cafe, kios dan lainnya (Paul D. Spreiregen; Architecture Towns and Cities; 1965).
- 3) Menurut solusi Hartford bahwa fasilitas pejalan kaki di sepanjang jalan utma diperlebar untuk menyesuaikan arus pejalan kaki dan kenyamanan zona tersebut misalnya halte bus, tempat duduk dan sebagainya. Dan bagian fungsi lainnya akses kendaraan dibatasi untuk bus hanya dari pukul 7 pagi hingga 6 sore, dengan demikian mengurangi konflik antara pejalan kaki dan kendaraan serta memberikan keamanan aktivitas perdagangan sepanjang jalan (PAS 368, 1985) (Hamid Shirvani; The Urban Design Proses; 1985).
- 4) Memahami masalah di atas bahwa memang, fasilitas pejalan kaki membutuhkan ruang tersendiri yang memungkinkan para pejalan kaki dapat berjalan kaki dapat berjalan dengan aman dan nyaman terutama di pusat perdagangan di pusat kota

Tabel II. 4 Jenis-Jenis Jalur Pedestrian Dalam Perancangan Kota

JENIS	PENGERTIAN	FUNGSI/ KEGUNAAN	KARAKTERISTIK
Trotoar	<p>Jalur pejalan kaki yang terpisah dari jalur kendaraan umum, umumnya terletak bersebelahan/berdekatan. Pejalan kaki berjalan sebagai sarana angkutan yang menghubungkan ketempat tujuan. Fasilitas ini harus aman terhadap bahaya kendaraan bermotor.</p>	<p>Berjalan kaki dipinggir jalan yang dilalui kendaraan</p>	<ul style="list-style-type: none"> • Memiliki arah yang jelas • Lokasi di tepi jalan raya yang dapat dilalui kendaraan • Memiliki permukaan yang rata (kemiringan yang diperbolehkan maksimal 5%). • Lebar rotoar 1,5-2 m.
Plasa pada taman kota	<p>Jalur pejalan kaki yang bersifat rekreatif dan dapat dimanfaatkan untuk mengisi waktu luang. Letaknya terpisah dari jalur kendaraan bermotor dan dapat dinikmati tanpa terganggu kendaraan bermotor.</p>	<p>Berjalan kaki yang sifatnya santai dan rekreatif</p>	<ul style="list-style-type: none"> • Memiliki ruang yang lapang • Tersedia fasilitas untuk pejalan kaki Lebar/luasan bervariasi • Area bebas dari kendaraan.
Mall	<p>Jalur pejalan kaki yang dimanfaatkan untuk berbagai aktivitas selain berjalan kaki, misalnya untuk berjualan, duduk untuk berjualan, duduk-</p>	<p>Berjalan kaki khusus pada kawasan perbelanjaan</p>	<ul style="list-style-type: none"> • Letaknya di area perbelanjaan/pertokoan • Biasanya memiliki plasa kecil • Memiliki fasilitas untuk pejalan kaki yang memadai • Lebar/luasan bervariasi • Area bebas dari kendaraan

	duduk santai, window shopping, dan lain-lain.		
Zebra cross penyeberangan jalan)	Jalur pejalan kaki yang digunakan sebagai jalur menyeberang untuk mengatasi dan menghindari konflik antara pejalan kaki dengan kendaraan.	Tempat berjalan kaki khusus untuk memutus secara sementara pergerakan kendaraan agar terhindar dari kecelakaan	<ul style="list-style-type: none"> • Posisi biasanya menyilang pada jalan dan biasanya dilengkapi traffic light • Lebar 2-4 m • Ditempatkan pada interval jarak tertentu khususnya pada area rawan konflik pergerakan pejalan kaki dan kendaraan bermotor
Skyway (jembatan penyeberangan)	Jalur pejalan kaki yang digunakan sebagai jalur aman dari pergerakan kendaraan dan letaknya pada ketinggian tertentu diatas permukaan tanah.	Tempat berjalan kaki yang menghubungkan bangunan diatas tanah.	<ul style="list-style-type: none"> • Merupakan jembatan penyeberangan antar bangunan • Merupakan sirkulasi pejalan kaki yang menerus • Bebas dari pergerakan kendaraan
Subway (jalur penyeberangan bawah tanah)	Jalur pejalan kaki yang digunakan sebagai jalur aman dari pergerakan kendaraan dan letaknya dibawah permukaan	Tempat berjalan kaki yang menghubungkan antar bangunan dibawah tanah	<ul style="list-style-type: none"> • Merupakan jalur pejalan kaki berbentuk terowongan bawah tanah • Memiliki fasilitas penerangan dan pengkondisian udara yang memadai • Bebas dari pergerakan kendaraan

	tanah.		
--	--------	--	--

Sumber : Margareta Maria Sudarwani, ST., Yohanes Dicky Ekaputra, ST.,MT.
(Gang Baru Sebagai Pembentuk Identitas Kawasan Pecinan Kota Semarang)

8. Penandaan

1) Pengertian Penandaan

Menurut Echols (1975), sign adalah tanda, sedangkan dalam arsitektur sign diartikan sebagai bentuk-bentuk informasi dan orientasi kota yang dirancang khusus sebagai bagian dari delapan elemen urban design (Shirvani,1985). Sedangkan Rubenstein (1992) mendefinisikan bahwa signage merupakan tanda-tanda visual di perkotaan yang berfungsi sebagai sarana informasi atau komunikasi secara arsitektural. Senada dengan hal tersebut, Lynch (1962) menyebutkan bahwa sign dapat berfungsi sebagai alat untuk orientasi bagi warga kota. Sama halnya dengan Sanoff (1991) yang mengatakan bahwa signage seperti dalam penggunaan sign, keberadaannya memberikan informasi kepada masyarakat yang sedang melintas, berjalan atau berkendara. Venturi et al. (1978) dalam penelitian signage di kota Las Vegas mengindikasikan bahwa signage dapat menciptakan image bagi suatu kota, image of Las Vegas : Inclusion and allusion. Hal ini disebabkan oleh keberadaan signage yang mendominasi kota Las Vegas, Las Vegas without signage is not las Vegas (Frey, 1999).

Penandaan merupakan penunjuk jalan sebagai usaha untuk mempermudah para pemakai jalan maupun penduduk kota. Dalam pergerakan pada suatu kawasan, diperlukan suatu orientasi yang dapat memberikan gambaran ciri khas dan letak dalam kawasan tersebut. Hal ini sangat untuk memberikan penekanan ingatan bagi publik. Berdasarkan hal tersebut maka perlu adanya suatu peletakan penandaan atau signage.

2) Sasaran dan Fungsi Penandaan

Fungsi penandaan ini adalah memberi tanda kepada publik mengenai tempatnya berada saat itu. Sedangkan bentuk dari

penandaan itu antara lain meliputi lampu lalu lintas, papan reklame, ataupun bentuk-bentuk yang spesifik dari bangunan yang ada. Tanda-tanda merupakan penunjuk jalan sebagai usaha untuk mempermudah para pemakai jalan maupun penduduk kota atau kawasan. Bentuk tanda-tanda tersebut antara lain penunjuk jalan atau arah, rambu lalu lintas, atau papan informasi. Sebagai salah satu elemen urban design dan penanda bagi suatu kawasan atau kota, signage memiliki bermacam-macam fungsi. Pentingnya perencanaan signage ini dikemukakan oleh Rubenstein (1992) dalam bukunya *Pedestrian Malls, Streetscape and Urban Spaces*. Ada empat fungsi utama signage yang menjadikan signage sebagai elemen yang makin penting di dalam kota :

- a. Jati diri (identitas) mal (mall identity), dapat berupa simbol atau logo untuk memberikan identitas suatu mal, dan logo tersebut dapat digunakan untuk suatu informasi pada publik.
- b. Rambu-rambu lalu lintas (traffic sign), yang meliputi rambu-rambu pada highway, lampu-lampu lalu lintas, rute-rute perjalanan, tanda parkir, tanda berhenti, penyeberangan pejalan kaki dan tanda penunjuk arah.
- c. Jatidiri komersial (commercial identity), dimana penempatan sign pada bangunan sebagai jatidiri pertokoan seperti papan nama (name plate), sign advertising (papan advertensi) disepanjang jalan, atau blok bangunan.
- d. Tanda-tanda informasi (Informational Sign), merupakan tanda-tanda (signs) yang berfungsi untuk memberikan informasi seperti penunjuk arah, peta-peta dan tandatanda (signs) khusus yang menunjukkan lokasi parkir, subway atau halte bis. Dengan informasi tersebut akan menuntun orang menuju tujuan tertentu.

Menurut Spreiregen (1979), banyaknya signage akan membuat kekacauan visual, yang dapat diatasi dengan membuat signage terpadu dalam satu pole. Misalnya, untuk memberikan informasi pada

suatu persimpangan dapat dibuat dengan membuat kombinasi antara papan nama jalan dengan rambu lalu lintas pada tempat atau tiang yang sama. Demikian juga street furnishing lain dapat dikombinasikan dalam satu unit. Signage design untuk downtown Pittsburg, misalnya, dalam satu tiang (pole) dibuat suatu sistem traffic sign terpadu, terdiri dari lampu lalu lintas, penerangan jalan, penunjuk arah dan sebagainya (Barnett, 1982).

3) Jenis Penandaan

Dari jenisnya, menurut Dinas Tata Kota pemda DKI, Panduan Rancang Kota-KPT Sudirman, 1997 tanda-tanda dapat dibedakan menjadi :

- a. Identitas : Tanda ini digunakan untuk pengenalan kegiatan pada lingkungan / lokasi tertentu Tanda-tanda yang mempunyai bentuk khusus dan skala yang besar dapat dijadikan landmark.
- b. Nama Bangunan : Dipakai sebagai nama bangunan yang biasanya dilengkapi dengan petunjuk jenis kegiatan yang ada di dalamnya
- c. Petunjuk Sirkulasi : Biasanya disebut sebagai rambu-rambu lalu lintas yang berfungsi untuk mengatur dan mengarahkan pengendara atau pejalan kaki dalam sirkulasi
- d. Komersial : Tanda jenis ini adalah iklan dan reklame yang maksudnya adalah untuk Mmempublikasikan kepentingan dagang, profesi, komoditi, pelayanan jasa, hiburan,dll.
- e. Petunjuk ke lokasi dan fasilitas lain : Tanda jenis ini merupakan petunjuk arah, lokasi kegiatan tertentu yang mempunyai keterangan jarak.
- f. Informasi : Berfungsi untuk menginfomasikan kegiatan di suatu lokasi, keterangan tentang keadaan suatu lingkungan dan lain – lain.

Tanda-tanda advertensi menjadi elemen visual di perkotaan. Long Beach Design Guidline California membagi signage menjadi

dua, yaitu : rambu-rambu langsung dan tidak langsung. Sementara Richardson (1976) memberikan landasan tentang penggunaan signage tersebut, yaitu :

- a) Penggunaan tanda harus dapat merefleksikan karakter setempat.
 - b) Jarak tanda yang satu dengan yang lain harus memadai dan menghindari kepadatan dan kekacauan.
 - c) Penggunaan sign harus harmonis dengan elemen arsitektur dimana berada.
 - d) Pembatasan lampu dan iklan, kecuali untuk keperluan entertainment yang sifatnya temporer.
 - e) Larangan untuk papan iklan yang ukurannya besar dan mendominasi visual dan menciptakan pengaruh visual yang negatif.
 - f) Kualitas rancangan dan ukuran advertensi pribadi harus diatur untuk membentuk kesesuaian.
 - g) Mengurangi persaingan antara sesama iklan dan rambu-rambu lalu lintas yang umum diperlukan.
- 4) **Karakteristik Penandaan**

Dalam buku Urban Design Process, Hamid Shirvani (1985) menyebutkan bahwa signage menjadi elemen visual yang semakin penting di perkotaan karena dapat meningkatkan estetika dan menjadi penanda bagi suatu kawasan atau bahkan kota. Oleh sebab itu diperlukan karakter tertentu dalam perencanaan dan penataan signage. Richardson dalam Shirvani (1985), mengemukakan bahwa untuk meningkatkan kualitas lingkungan kota maka dituntut karakteristik signage sebagai berikut :

- a. Zona Pedestrian (identifikasi), merupakan informasi untuk kepentingan umum, agar mudah mengenali bangunan, rancangan etalase dan sebagainya. Sebagai petunjuk dan orientasi bagi para pejalan kaki, untuk signage berukuran kecil.

- b. Zona lalu lintas (traffic zone), yaitu penempatan pada badan jalan atau pulau jalan. Untuk signage yang relevan sebagai kontrol dan pergerakan lalu lintas dan sirkulasi.
- c. Zona advertensi (advertising zone), merupakan penempatan pada fasade bangunan, bagi signage berukuran besar. Penempatan signage di zona ini tidak mengganggu sirkulasi pejalan kaki.



Gambar 11.25 Penandaan Penunjuk arah Panah dan Penyebrangan
 (<https://www.facebook.com/landscape.architecture.50>
 Diakses 15 September 2016)

5) Pendekatan Perancangan Penandaan

Pada kawasan yang tidak dapat ditandai secara komersial maka penandaan dapat dilakukan dengan bentuk-bentuk desain bangunan. Bentuk-bentuk tersebut dapat berupa dinding, kanopi bangunan, jendela, dan bentuk-bentuk lainnya yang dapat ditampilkan pada bangunan. Salah satu pendekatan fungsional yang menyangkut ukuran penandaan adalah dapat terbaca ketika terjadi pergerakan atau dalam kendaraan. Pendekatan ini meliputi kecepatan lalu lintas, jarak reaksi, dan ukuran tanda.

- 1) Panduan Penyediaan Penandaan Suatu panduan yang digunakan dalam pemasangan penandaan adalah :
 - a. Fungsi tanda merefleksikan karakter khusus kawasan.
 - b. Pengaturan jarak antarpandaan

- c. Harmonis dan serasi dengan arsitektural bangunan.
 - d. Pembatasan pencahayaan bagi penandaan yang menggunakan lampu kecuali hal-hal khusus.
 - e. Larangan peletakan yang dominan.
 - f. Jenis Penandaan
- 2) Penandaan mencakup beberapa jenis. Jenis-jenis penandaan itu antara lain :
- a) Identitas, biasanya digunakan untuk pengenalan kegiatan pada suatu lokasi dan lingkungan tertentu.
 - b) Nama bangunan, jenis tanda ini dipakai sebagai nama bangunan yang biasanya dilengkapi dengan petunjuk jenis kegiatan yang ada di dalamnya.
 - c) Petunjuk sirkulasi, biasanya berupa rambu-rambu lalu lintas yang berfungsi untuk mengarahkan sirkulasi pengendara dan pejalan kaki.
 - d) Komersial, biasanya berupa papan reklame atau promosi, tempat pemasangannya banyak yang memanfaatkan bidang permukaan bangunan.
 - e) Petunjuk ke lokasi dan fasilitas lain, merupakan petunjuk arah ke suatu tempat tertentu, yang biasanya dilengkapi dengan keterangan jarak.
 - f) Informasi, yaitu untuk menginformasikan kegiatan di suatu lokasi, keterangan tentang keadaan suatu lingkungan, dan lain-lain.
- 3) Aspek Pengendalian dan Pemanfaatan Pengendalian terhadap penyediaan penandaan ini meliputi pengendalian terhadap : Letak tanda, letak tanda dibedakan menurut jenis dan peruntukannya, yaitu :
- a) Zona pedestrian, untuk tanda berbentuk kecil dan berorientasi bagi pengguna pedestrian supaya mudah mengenali bangunan, rancangan etalase, dan lain-lain.

- b) Zona lalu lintas, diperuntukkan untuk tanda dan informasi yang relevan sebagai kontrol dan pergerakan kendaraan.
 - c) Zona reklame, diperuntukkan untuk tanda-tanda berukuran besar namun letaknya tidak mengganggu pergerakan.
- 4) Keterkaitan ruang dan waktu, meliputi :
- a. Bersifat langsung, yaitu tanda yang memiliki keterkaitan langsung dengan aktivitas setempat.
- 5) Bersifat tidak langsung, yaitu tanda yang berkaitan tidak langsung dengan aktivitas di tempat tersebut.
- a) Integrasi dengan bangunan dan lansekap.
 - b) Integrasi dengan elemen lansekap.
 - c) Kemudahan untuk dibaca.
 - d) Pemakaian simbol

9. Landmark

Ciri lingkungan (landmark) adalah elemen pembentuk ciri kota yang dapat berupa bangunan fisik, gubahan massa, ruang atau detail arsitektur yang sangat spesifik dan terkadang sangat kontekstual terhadap kawasan. Landmark merupakan obyek fisik yang dapat dikenali karena bentuknya yang jelas, menonjol atau kontras dengan lingkungannya sehingga mampu menarik perhatian. Merupakan ciri/ tanda visual yang menarik perhatian suatu kota. Landmark bersifat eksternal, artinya tidak seperti dis-trik yang dapat mewadahi aktivitas tertentu. Landmark lebih merupakan benda berbeda dari lingkungannya sehingga dapat dijadikan ciri atau orientasi manusia terhadap lingkungan tertentu dari segala arah, dengan kata lain sebagai bentuk penunjuk arah kota. Landmark juga dikenali sebagai nodes dari segi aktivitasnya dan dapat diidentifikasi sebagai objek fisik seperti bangunan, menara, bahkan bukit.

Adalah pengertian lain tentang suatu titik, dalam kasus ini pengamat tidak dapat masuk ke titik tersebut, pengamat berada di luar obyek. Bentuk fisik dari landmarks berupa : bangunan, tanda-tanda, toko, gunung. Letak landmarks berada di kota atau pada suatu

jarak dimana landmarks tersebut dapat memberikan arah yang pasti. Contoh landmarks tersebut di atas : menara, golden dome, great hill. Ada beberapa landmarks yang bersifat lokal, hanya dapat dilihat dalam areal tertentu dan dari jarak tertentu. Sebagai contoh : tanda-tanda, bagian muka bangunan/toko, pohon, knob pintu, dan detail urban lainnya yang dapat memberi kesan bagi sebagian besar pengamat. Elemen ini dapat berupa lapangan, gapura yang mungkin juga berkaitan dengan aspek historis dari kawasan tersebut. Konsep rencana landmark adalah sebagai berikut:

- 1) Ciri lingkungan (landmark) eksisting kawasan
- 2) Ciri lingkungan (landmark) yang berupa bangunan atau daerah konservasi
- 3) Ciri lingkungan (landmark) baru yang sesuai dengan keberadaan kawasan



Gambar Il.26 Gerbang Pecinan Ruas Jalan Sulawesi

Sumber : Khilda Wildana Nur (Revitalisasi Kawasan Pecinan Kota Makassar)

Salah satu Ciri Lingkungan Landmark di kawasan pecinan berupa Gerbang karena perletakkan sering dijumpai ruas jalan masuk suatu wilayah dan mencirikan suatu kawasan tersebut. seperti gambar diatas dijelaskan tentang gerbang pecinan diruas jalan Sulawesi.

D. Studi Preseden

1. Pecinan Bogor



Gambar Il.27 Gerbang Suryakencana Bogor
(<http://www.tribunnews.com> Di Akses 5 November 2016)

Kawasan pecinan Bogor di Jalan Suryakencana semakin cantik. Jika Anda ke sana, tidak hanya kemacetan semata yang ditemui. Namun, telah dibangun sebuah gapura yang didominasi warna merah berarsitektur gaya Tiongkok. Di sepanjang pedestrian juga telah dibangun lampu gaya arsitek cina kuno dengan tempat duduk yang berjejer. Rencananya, Lawang Suryakencana akan diresmikan oleh walikota Bogor bertepatan dengan Tahun Baru Imlek, Senin (8/2/2016) mendatang. Peresmian dalam waktu dekat Bima terlihat menyambangi satu per satu ruko yang ada di sekitar gerbang pecinan. Tidak itu saja, melihat aktivitas warga yang mengecat ruko, membuat Bima tergerak melakukannya. Saat sidak, salah seorang warga di sana mengeluhkan sampah yang menumpuk karena tak diangkut petugas.

ALAUDDIN
M A K A S S A R



Gambar Il.28 Gerbang Suryakenacana Bogor
(<http://www.tribunnews.com> Di Akses 5 November 2016)

Di malam hari Aktivitas Masyarakat Gerbang Pecinan Ada aktivitas Perdagangan yang merusak tatanan pemandangan Gerbang Dan menimbulkan Kemacetan sepanjang Jalan Suryakencana Bogor Penting untuk pemerintah dalam menertibkan kegiatan perdagangan tersebut. Karena dagangan mereka berhamburan diruas jalan surkencana bogor dan mengganggu aktivitas pengendara. Apalagi pecinan di Ruas Jalan Suryakencana merupakan Pusat Pecinan penting ditata dengan baik Apalagi Walikota Bogor secara tegas ingin menata kawasan suryakencana salah satu pecinan terbaik di bogor. Dapat diperhatikan bahwa parkir mereka menggunakan bahu jalan seperti berikut



Gambar Il.29 sirkulasi Parkir Jalan Suryakenacana Bogor
(<http://www.tribunnews.com> Di Akses 5 November 2016)

Terlihat diruas jalan suryakencana dimalam hari aktivitas perdagangan namun jelas sirkulasi parkir menggunakan bahu jalan dapat menimbulkan kemacetan.



Gambar Il.30 Ruko Suryakencana Bogor
(<http://www.tribunnews.com> Di Akses 5 November 2016)

Sepanjang Ruko jelas kelihatan Karakteristik Pecinannya.dengan penggunaan warna merah sebagai warna keberuntungan bagi masyarakat thionghoa.Dan sepanjang Jalur Pedestrian penandaan lampu jalan namun tak dijumpai sebrakros khusus penyebrangan.Namun tak satupun kendaraan parkir dibahu jalan disiang hari berbeda dimalam hari.

2. Pecinan Singapura



Gambar Il.31 Fasade chinatown Singapura
(<http://destinasian.co.id/> Di Akses 5 November 2016)

Chinatown Heritage Centre Singapura yang bersemayaman di kawasan Pagoda Street Guna memberikan kesempatan bagi para turis untuk mengunjungi obyek wisata di dalam bangunan kuno tersebut, STB dan pihak pengelola Chinatown Heritage Centre, Singapore DUCKtoursChinatown Heritage Centre dikunjungi lebih dari 150.000 turis.Fasade Bangunan Chinatown singapura kelihatan arsitektur klasik seperti di eropa.



Gambar Il.32 Gerbang chinatown Singapura

(<http://destinasian.co.id/> Di Akses 5 November 2016)

Gerbang Chinatown singapura menggunakan ciri atap Nghan shang dan menggunakan warna merah sebagai symbol kemakmuran menurut pemahaman Masyarakat Thionghoa.terlihat Ruas jalan tertata ruko-ruko yang berjejer rapi sebagian fasade cirri arsitektur klasik dari eropa.Singapura adalah tempat bertemunya berbagai etnis dan bangsa, yaitu Melayu, India, Tiongkok dan lain-lain. Warga keturunan Tiongkok memang mendominasi negara kecil ini. Pecinan di singapura memiliki banyak bangunan bersejarah, dan juga makanan-makanan khas Tiongkok. Pecinan ini kerap dipenuhi wisatawan mancanegara, terutama setiap masa-masa liburan. Barang-barang di pecinan ini pun terkenal otentik dan juga dengan harga yang terjangkau



Gambar Il.33 Ruas Jalan chinatown Singapura

(<http://destinasian.co.id/> Di Akses 5 November 2016)

Ruas Jalan Chinatown Singapura terlihat sirkulasi untuk pejalan kaki tertata dengan baik dan penandaan seperti sebra kros. Salah satu Perhotelan menggunakan fasade dari jendela arsitekur china.sepanjang ruas jalan tak satupun kendaraan yang parkir dibahu jalan.



Gambar Il.34 Fasade chinatown Singapura

(<http://destinasian.co.id/chinatown-heritage-centre-singapura-ditutup/>

Di Akses 5 November 2016)

Fasade bangunan yang berjejer terlihat karakter visual bercirikan arsitektur chinanya baik dari sisi atap dan jendela.baik penggunaan warna pada bangunan.

3. Pecinan Sidney Australia



Gambar Il.35 Kawasan Chinatown Brisbane

(<http://sydney-chinatown.info/> Di akses 15 Oktober 2016)

brisbanechinatown salah satu dari versi yang lebih modern dari Chinatown, Brisbane's Chinatown Mall dibuka pada 1987. Warna-warni arsitektur dirancang oleh arsitek Cina dan dijaga oleh sepasang singa batu besar mengangkangi area pintu masuk. Otentik merasakan lingkungan membuatnya berhenti populer bagi wisatawan dan penduduk, khususnya pada akhir pekan ketika baris kios pasar jalanan. Banyak toko-toko dapat dianggap lebih pan-Asia

M A K A S S A R



Gambar Il.36 Kawasan Chinatown Brisbane

(<http://sydney-chinatown.info/> Di akses 15 Oktober 2016)

Ruas jalan lebih diperuntukkan kepada pejalan kaki terlihat dari karakteristik dari pada ruasnya dari bentuk bangunan arsitektur klasik dari segi jendelanya. seperti diatas gamabar bias dikatakan pusat perdagangan dan pusat wisata karena banyak pengunjungnya berpoto sekitaran. Pecinan di Sydney sangat cerah, bermandikan matahari, karena kawasan ini adalah salah satu tempat yang paling terang dan juga bersih yang ada di Sidney. Lokasi Pecinan yang sekarang berada di Haymarket merupakan lokasi ketiga, sebelumnya terdapat di Rocks yang terletak di dekat pelabuhan, kemudian pindah ke Market Street, dan akhirnya menetap di sini pada tahun 1920-an. Kawasan ini penuh dengan factory outlet. Disini juga merupakan tempat terbaik untuk merayakan Imlek.

UNIVERSITAS ISLAM NEGERI
ALAUDDIN
MAKASSAR



Gambar Il.37 Kawasan Chinatown Melbourne

(<http://segiempat.com/> Di akses 15 Oktober 2016)

Bangunan kelihatan Padat Dan Ruas Jalannya Sangat Sempit Jalur Pedestrian tidak lebar sesuai dengan standar pedestrian dan parkirnya menggunakan bahu jalan sedangkan bahu jalan tidak terlalu lebar seperti yang tercantum digambar.

4. Pecinan Jepang



Gambar Il.38 Kawasan Chinatown Yokohama

(<http://www.chinatown.or.jp/> Di akses 15 Oktober 2016)

Di dalam Pecinan Yokohama ada total 10 gerbang "Pairo". Yang di jalan utama adalah Zenrinmon yang memiliki tanda bertuliskan "Pecinan" di tengah-tengahnya, yang mana merupakan sebuah struktur yang sangat menyimbolkan kota. Gerbang di empat arah mata

angin berdasarkan pada Feng Shui Cina dan setiap arah merupakan dewa penjaga. Setiap gerbang memiliki desain sendiri dan berwarna berdasarkan empat dewa penjaga. Dan diperuntukkan bagi akses pejalan kaki seperti terlihat pada gambar diatas.



Gambar Il.39 Kawasan Chinatown Cobe
(<http://www.chinatown.or.jp//> Di akses 15 Oktober 2016)

Cobe Chinatown merupakan kawasan padat manusia terlihat seperti gambar di atas karena kawasan ini salah satu kawasan khusus untuk pejalan kaki. Kawasan ini merupakan kawasan Pusat Kuliner. Berjejeran bangunan ruko berciri khas arsitektur China.



Gambar Il.40 Pecinan sebagai pusat bisnis di Kobe, Jepang
(Sumber. <http://www.nankinmachi.or.jp> Di akses 15 Oktober 2016)

5. Pecinan Havana (Kuba)



Gambar Il.41 Kawasan Chinatown kuba
(<http://segiempat.com> Di akses 15 Oktober 2016)

Mendapati pecinan di Afrika mungkin mampu mengejutkan banyak orang. Namun, mendapati pecinan ada di negeri latin semacam Kuba, mungkin dapat menjadi hal unik dan luar biasa. Pecinan yang terdapat di kota Havana, Kuba, ini memiliki berbagai fasilitas seperti restoran Tien Tan yang sangat populer karena didirikan oleh generasi keturunan campuran China-Kuba bernama Roberto Vargas Lee. Pecinan ini memiliki sekitar 150 penduduk karena adanya program pemerataan imigrasi.



Gambar Il.42 Kawasan Chinatown kuba
(<http://segiempat.com> Di akses 15 Oktober 2016)

Fasade dari bangunan seperti chinatwon di eropa dengan tampilan pada bangunan.gerbang menggunakan Atap ngang shan

6. Pecinan London Inggris



Gambar Il.43 Kawasan Chinatown London

(<http://chinatown.co.uk/en> Di akses 15 Oktober 2016)

Chinatown London dari corridor jelas kelihatan akses untuk sirkulasi pejalan kaki.Chinatown menawarkan bangunan dan jalan-jalan dihiasi dengan simbol-simbol Cina seperti naga dan lentera.



Gambar Il.44 Kawasan Chinatown London

(<http://chinatown.co.uk/en> Di akses 15 Oktober 2016)

Fasade Ruas Jalan Chinatown London Karakter Arsitektur china dari segi penggunaan atap pada gerbang menggunakan atap ngang shan

dan ornamen penggunaan warna merah melambangkan keberanian, kegembiraan, keberuntungan. baik itu sirkulasi pejalan kaki diperuntukkan.

7. Pecinan Amerika Serikat



Gambar 11.45 Kawasan Chinatown New York

(<https://panjiploembond.blogspot.co.id> di akses 15 November 2016)

Bangsa Tiongkok yang tinggal di kota New York pertama kali menghuni Lower East Side di Manhattan, pada abad ke-19. Sejak tahun 1980an, pecinan Manhattan berkembang pesat dan bahkan melampaui Pecinan di San Fransisco, yang tadinya dikenal sebagai Pecinan terbesar di luar Asia. Di New York sendiri saat ini ada enam pecinan yang tersebar di kota ini. Canal Street adalah pusat dari tindakan Manhattan. Karakteristik pecinannya baik penggunaan warna

Fasade dari bangunan klasik seperti pecinan di Eropa. sirkulasi parkir terlihat menggunakan bahu jalan dan sirkulasi untuk pejalan kaki. Seperti halnya desa-desa di Cina yang dilengkapi pintu gerbang, Kawasan Pecinan San Francisco juga memiliki Chinatown Gateway. Masyarakat sering menyebutnya Gerbang Naga. Pintu masuk yang dirancang oleh Clayton Lee itu memiliki tiga lorong. Lorong besar di tengah merupakan tempat lewat pejabat dan orang penting sementara dua lorong kecil yang mengapitnya adalah jalan masuk bagi masyarakat umum. Di San Francisco Chinatown pengunjung bisa

mengunjungi bekas Chinese Telephone Exchange. Meski saat ini telah berubah fungsi menjadi kantor Bank of Canton, kenangan akan kantor telepon abad ke-19 masih tersimpan. Gedung dengan atap bertingkat khas bangunan Cina tersebut memang pernah digunakan sebagai pusat Bursa Telepon Cina sejak tahun 1891. Meskipun sempat hancur saat gempa besar tahun 1906, kantor tersebut tetap dipulihkan dan memegang peranannya sampai tahun



Gambar 11.46 Kawasan Chinatown New York

(<https://panjiploembond.blogspot.co.id> di akses 15 November 2016)

Karakter visual di kawasan Chinatown New York Amerika Serikat fasade bangunan terlihat karakter pecinannya disetiap bangunan jelas ornamen pecinan namun sisi lain penggunaan bahu jalan namun jalan sudah ranjang lebar sehingga sebagian bahu jalan dijadikan lahan parkir, disisi lain pedestrian sudah ada karena aktivitas pejalan kaki disediakan berbeda dengan pecinan Eropa yang domainnya corridor sepanjang jalan diperuntukkan bagi akses pejalan kaki.

Hasil dan Resume Studi Preseden dan Studi Banding

Tabel II.1

Hasil dan Resume Studi Preseden dan Studi Banding

(Sumber : Analisis Pribadi)

Kriteria	Pecinan Ruas Jalan Suryakencana Bogor	chinatown Singapura	Chinatown Brisbane Australia	Chinatown Yokohama Jepang	Chinatown Havana Kuba	Cinatwon New York Amerika Serikat	Chinatown London Inggris
Fasade	Fasade Karasteristik Pecinannya jelas	Fasade Karasteristik Pecinannya jelas	Fasade Karasteristik Pecinannya jelas	Fasade Karasteristik Pecinannya jelas	Fasade Karasteristik Pecinannya jelas	Fasade Karasteristik Pecinannya jelas	Fasade Karasteristik Pecinannya jelas
Sirkulasi dan Parkir	Sirkulasi dan parkir tidak tertata pada kawasan ini	Sirkulasi dan parkir cukup baik dan tertata pada kawasan ini	Sirkulasi dan parkir cukup baik dan tertata pada kawasan ini	Sirkulasi dan parkir cukup baik dan tertata pada kawasan ini	Sirkulasi dan parkir cukup baik dan tertata pada kawasan ini	Sirkulasi dan parkir cukup baik dan tertata pada kawasan ini	Sirkulasi dan parkir cukup baik dan tertata pada kawasan ini
Jalur Pejalan Kaki	Jalur Pejalan kaki	Jalur Pejalan kaki cukup baik	Jalur Pejalan kaki cukup baik	Jalur Pejalan kaki cukup	Jalur Pejalan kaki cukup	Jalur Pejalan kaki cukup	Jalur Pejalan kaki cukup baik dan

	cukup baik dan tertata pada kawasan ini	dan tertata pada kawasan ini	dan tertata pada kawasan ini	baik dan tertata pada kawasan ini	baik dan tertata pada kawasan ini	baik dan tertata pada kawasan ini	tertata pada kawasan ini
Fungsi Bangunan	Fungsi Banguana tempat hunian dan berdagang	Fungsi Banguana tempat hunian dan berdagang	Fungsi Banguana tempat hunian dan berdagang	Fungsi Banguana tempat hunian dan berdagang	Fungsi Banguana tempat hunian dan berdagang	Fungsi Banguana tempat hunian dan berdagang	Fungsi Banguana tempat hunian dan berdagang
Landmark	Gerbang pecinan sebagai indentitas Landmark	Gerbang pecinan sebagai indentitas Landmark	Gerbang pecinan sebagai indentitas Landmark	Gerbang pecinan sebagai indentitas Landmark	Gerbang pecinan sebagai indentitas Landmark	Gerbang pecinan sebagai indentitas Landmark	Gerbang pecinan sebagai indentitas Landmark
Pendukung Aktifitas	Didukung dengan adanya pusat wisata	Didukung dengan adanya pusat wisata	Didukung dengan adanya pusat wisata	Didukung dengan adanya pusat wisata	Didukung dengan adanya pusat wisata	Didukung dengan adanya pusat wisata	Didukung dengan adanya pusat wisata
Penandaan	Penandaan yang cukup jelas	Penandaan yang cukup jelas	Penandaan yang cukup jelas	Penandaan yang cukup jelas	Penandaan yang cukup jelas	Penandaan yang cukup jelas	Penandaan yang cukup jelas

Citra lingkungan ini dapat dianalisa dalam tiga komponen, yaitu identity, structure dan meaning. Terbentuknya citra ini berawal dari identifikasi obyek yang dapat membedakan antara satu obyek dengan obyek lainnya, hal ini disebut identiti dan bukan rasa sesuatu terhadap obyek lain namun lebih terbatas pada arti obyek itu sendiri. Proses kedua adalah struktur, obyek telah yang dikenali tersebut harus diketahui hubungannya dengan pola struktur yang lebih luas atau dengan obyek lainnya.

Dan proses terakhir adalah mengartikan makna dari obyek tersebut baik secara praktis ataupun menurut emosi pengamat. Elemen fisik suatu lingkungan adalah elemen yang menonjol yang dapat berperan sebagai pedoman bagi pengamat di suatu kawasan. Dalam upaya memberi arahan yang jelas pada pengamat maka elemen tersebut haruslah menciptakan orientasi dan susunan yang dirancang dengan baik. Untuk dapat mengenali suatu kota biasanya merujuk pada bentukan-bentukan fisik yang ada, terutama untuk kawasan historis. Menurut Kevin Lynch (Kevin Lynch, 'The Image Of The City', 1960: 46) citra suatu lingkungan dapat dikenali dari beberapa elemen sebagai berikut:

1. Fasade
2. Sirkulasi dan Parkir
3. Jalur Pejalan Kaki
4. Fungsi Bangunan
5. Landmark
6. Pendukung Aktifitas
7. Penandaan

Dan hasil resume studi preseden dan studi banding diatas dapat disimpulkan bahwa Kawasan Pecinan Ruas Jalan Sulawesi Kota Makassar perlu penataan karena kawasan tersebut merupakan kawasan pusat perdagangan dan perniagaan Pecinan kota Makassar. ciri khas dari pecinan adalah arsitektur pecinan itu sendiri harus menonjol dan penataan fasade yang mulai pudar arsitektur chinanya. sirkulasi parkir yang tidak tertata baik yang dimana sebagian jalan utama dijadikan lahan parkir, kemudian jalur pejalan kaki tidak ada ini kemudian menjatuhkan citra pecinannya, fungsi bangunan sebagai tempat hunian dan

berdagang itu kemudian tidak tertata dengan baik, landmark berupa gerbang pecinan tidak ada karena gerbang merupakan identitas pecinan sebagai pengenalan landmark suatu kawasan. Penandaan banyak dijumpai mulai tidak ada bahkan sebracross untuk penyebrangan untuk pejalan kaki tidak ada seperti sekitaran pasar butung. Ruas Jalan Sulawesi Perlu penataan sebagai Pusat Perdagangan Dan Perniagaan Pecinan Di Kota Makassar.



BAB III
TINJAUAN KHUSUS
KAWASAN PERDAGANGAN DAN PERNIAGAAN PECINAN DI
KOTA MAKASSAR

A. Gambaran Umum Kawasan Perdagangan Pertiagaan Pecinan Di Makassar

1. Batasan Wilayah

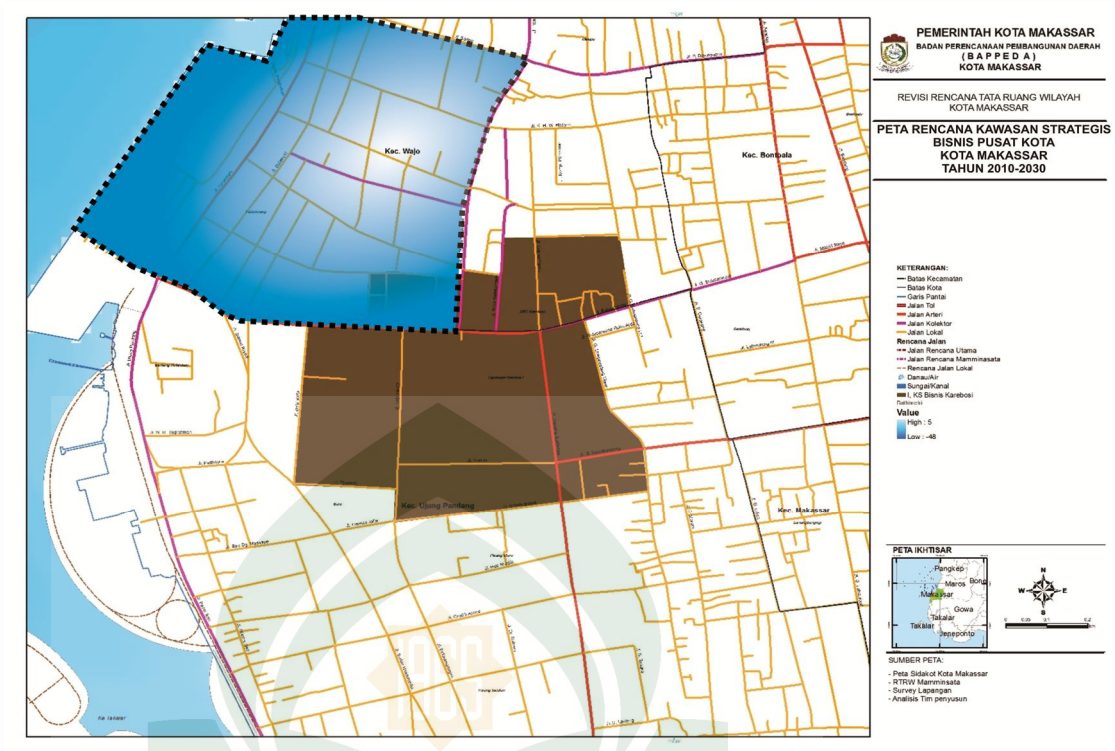
Letak kecamatan Wajo yang berada pada posisi yang strategis seperti sebelah Barat yang berbatasan langsung dengan pelabuhan dan di kecamatan ini pula penduduknya mayoritas keturunan cina / non pribumi dengan segala macam aktivitasnya sehingga menjadikan kawasan ini pusat perniagaan dan pusat perdagangan. Jalan Sulawesi terletak dalam wilayah Kecamatan Wajo. Dalam pengertian yang sesungguhnya, nama Jalan Sulawesi adalah istilah / nama jalan yang biasa terdapat di setiap jalur kendaraan umum dan pejalan kaki sering menggunakannya dalam kegiatan sehari-hari untuk menunjang kelancaran aktivitasnya. Di ruas jalan Sulawesi terdapat aktivitas perdagangan dan perniagaan yang didominasi masyarakat Thionghoa termasuk dalam kawasan Pecinan tersendiri bagi Kota Makassar.

2. Batasan wilayah Administrasi Kecamatan Wajo

Kecamatan Wajo berbatasan dengan :

- Sebelah Utara dengan kecamatan Ujung Tanah
- Sebelah Barat dengan Pantai / Pelabuhan
- Sebelah Selatan dengan kecamatan Ujung Pandang
- Sebelah Timur dengan kecamatan Bontoala

3. Peta Batasan Wilayah Kecamatan Wajo



Gambar III.1. Peta Batasan wilayah Kecamatan Wajo

Sumber : Peta Rencana Strategis Bisnis Pusat Kota Makassar 2010-2030

4. Fungsi Rencana Struktur Tata Ruang Wilayah Kecamatan Wajo

Tabel.III.1 Rencana Fungsi Struktur Tata Ruang Bagian Wilayah Kota Makassar Tahun 2000 sampai 2011

BWK	KECAMATAN	LUAS (Ha)	FUNGSI	
			UTAMA	PENUNJANG
A	Ujung Pandang Makassar Wajo Bontoala Mariso Mamajang	1.331	Pusat Perdagangan, Perniagaan dan Jasa Sosial	Rekreasi, Perhotelan, Pemerintah Kota, Permukiman dan Hutan Kota/Taman Kota
B	Ujung Tanah	594	Transportasi Laut (Pelabuhan)	Pariwisata Tirta, Militer, Permukiman
C	Tamalate	2.021	Rekreasi Pantai, Jasa	Perdagangan, Permukiman, Pendidikan

			Pariwisata	Tinggi, Terminal Darat, Hutan Kota/ Taman Kota
D	Rappocini	923	Jasa Pelayanan Sosial/Umum	Perkantoran, Perdagangan, Permukiman
E	Panakkukang	1.705	Pusat Perdagangan, Jasa sosial.	Pemukiman, Pendidikan Tinggi, Perkantoran, Terminal Angkot, Ruang Terbuka Hijau
F	Manggala	2.414	Pemukiman	Pariwisata/rekreasi, Taman Kota, Jasa Pelayanan Sosial, Pendidikan Tinggi
G	Tallo	583	Pariwisata, Hutan/taman Kota	Jasa Sosial/umum, Pemukiman, Taman/hutan Kota
H	Tamalanrea	3.184	Pendidikan Tinggi, Pemukiman	Jasa Pelayanan Kesehatan, Industri, Perdagangan, Jasa Pelayanan Sosial/umum
I	Biringkanaya	4.822	Industri, Pemukiman	Terminal Angk. Darat, Militer, Ruang Terbuka Hijau, Pekuburan
	Jumlah	17.577		

Sumber : Bappeda Kota Makassar Diakses 21 Februari 2017

B. Gambaran Umum Pecinan Di Kota Makassar

1. Batasan Wilayah

Di Makassar, Orang Tionghoa menempati Kampung Sambung Jawa dan Kampung Butung yang merupakan Pangkalan Niaga Makassar terpenting abad ke-18 dan 19. Kawasan ini berkembang menjadi “Kampung Cina” yang berpusat disekitar Murstraat (Jalan Timor) bagian barat, sekitar Templestraat (Jalan Sulawesi) sebelah selatan Jalan sangir, sekitar Jalan Lembeh dan Jalan Bali sekarang. Pada bagian utara

berbatasan dengan Kampung Melayu, batasnya di sekitar Jalan Sangir sekarang disebelah Timur berbatasan dengan Kampung Kecak, Kampung Arab, Kampung Ende dan Jalan Irian (Van Schelleweg) di sebelah selatan berbatasan dengan wilayah Pelabuhan Makassar dibatasi oleh Passaarstraat (Jalan Nusantara). (Effendy,219-220:2004)

Batas Kawasan Pecinan di Makassar sebagai berikut :

- a. Bagian utara berbatasan dengan Jalan Banda
- b. Bagian timur berbatasan dengan Jalan Dr. Wahidin Sudiro Husodo dan Jalan Jampea.
- c. Bagian selatan berbatasan dengan Jalan Riburane dan Jalan Sumba
- d. Bagian barat berbatasan dengan Jalan Nusantara.

2. Peta Batasan Wilayah Pecinan Di Kota Makassar



Gambar III.2. Peta Batasan wilayah kawasan Pecinan Kota Makassar

Sumber : Sumber Olah Data Lapangan Di Akses 22 Februari 2017

Adapun Batasan wilayah Pecinan Di Makassar Meliputi Jalan Banda, Jalan Wahidin sudiro Husodo, Jalan Nusantara, Jalan Sumba, Jalan Bonerate, Jalan Ahmad Yani Mengacu pada RTRW kota Makassar 2010-2030. Teridentifikasi beberapa segmen sebagai berikut:

3. Peta Batasan wilayah Segmen kawasan Pecinan Kota Makassar



Gambar III.3. Peta Batasan wilayah Segmen kawasan Pecinan Kota Makassar

Sumber : Sumber Olah Data Lapangan Di Akses 22 Februari 2017

Adapun segmen wilayah pecinan di kota Makassar Sebagai Berikut :

- a. Segmen I Sebagian Kelurahan Melayu Baru terdiri atas 11 segmen (1-11)
- b. Segmen II Sebagian Kelurahan Ende terdiri atas 8 segmen (12-19)
- c. Segmen III Sebagian Kelurahan Pattunuang terdiri atas 6 segmen (20-25).

C. Fungsi Kegiatan Di Kawasan Pecinan Ruas Jalan Sulawesi

1. Fungsi Kegiatan Perdagangan Dan Perniagaan

Fungsi kegiatan pecinan di kota Makassar adalah kegiatan perdagangan dan perniagaan termasuk ruas jalan Sulawesi di ruas Sulawesi terdiri 4 kelurahan, kelurahan Butung, Kelurahan Melayu Baru, Kelurahan Ende, dan Kelurahan Pattunuang. Identifikasi fungsi kegiatan pecinan di ruas Jalan Sulawesi. Adapun Panjang 1212 Km Dan Lebar 11 m Ruas Jalan Sulawesi.

2. Identifikasi Kegiatan

Identifikasi Kegiatan Perdagangan Dan Perniagaan Pecinan Di Ruas Jalan Sulawesi Terbagi Macam Kegiatan Perdagangan Dan Perniagaan Terdiri Dari Kegiatan Kuliner, Grosir, Bahan Binaan, Perbankan, Traveloka, Elektronik, Ibadah, Variasi Kendaraan, Jual Beli, Berrekreasi Dan Berbagai Macam kegiatan Lain.

3. Kegiatan Perdagangan

Dalam perkembangannya lokasi perdagangan bagian dari fasilitas sosial, tidak selamanya mengacu kepada peraturan yang telah ditetapkan oleh pemerintah. Khususnya pengembangan kegiatan yang berorientasi pada keuntungan, penetapan lokasi bagi pengembangan kawasan perdagangan saat ini lebih banyak ditentukan oleh keuntungan (profit oriented). Lokasi sangat memegang peran yang sangat penting untuk mengembangkan fasilitas perdagangan, karena dalam pengembangan fasilitas perlu memilih lokasi-lokasi yang mempunyai peluang untuk mendapatkan keuntungan secara maksimal, sehingga memudahkan konsumen untuk mengunjungi kawasan perdagangan tersebut (Berry, 1970, dalam Kumpulan Teori-Teori Pengembangan Wilayah Kota). Disamping itu penentuan lokasi perdagangan sangat dipengaruhi oleh perubahan keadaan sosial ekonomi penduduk (Bromley dan Thomas, 1993, dalam Kumpulan Teori-Teori Pengembangan Wilayah Kota), ada empat faktor yang berpengaruh, adalah:

- a. transportasi, meningkatnya kesejahteraan penduduk sangat memungkinkan untuk memiliki kendaraan, sehingga dapat melakukan pergerakan dalam jarak yang relatif jauh, dengan adanya kemacetan di pusat-pusat kota maka timbul kecenderungan adanya perubahan dalam berbelanja ke daerah pinggiran.
- b. perubahan spasial dan populasi, adanya kebijaksanaan pemerintah yang lebih menekankan perkembangan ke arah pinggiran karena pusat kota telah jenuh, menyebabkan banyak fasilitas perdagangan dibangun di pinggiran dengan tujuan untuk lebih dekat dengan konsumen
- c. perubahan karakteristik pekerja

- d. perubahan gaya hidup, dimana kegiatan berbelanja dijadikan sarana berekreasi.

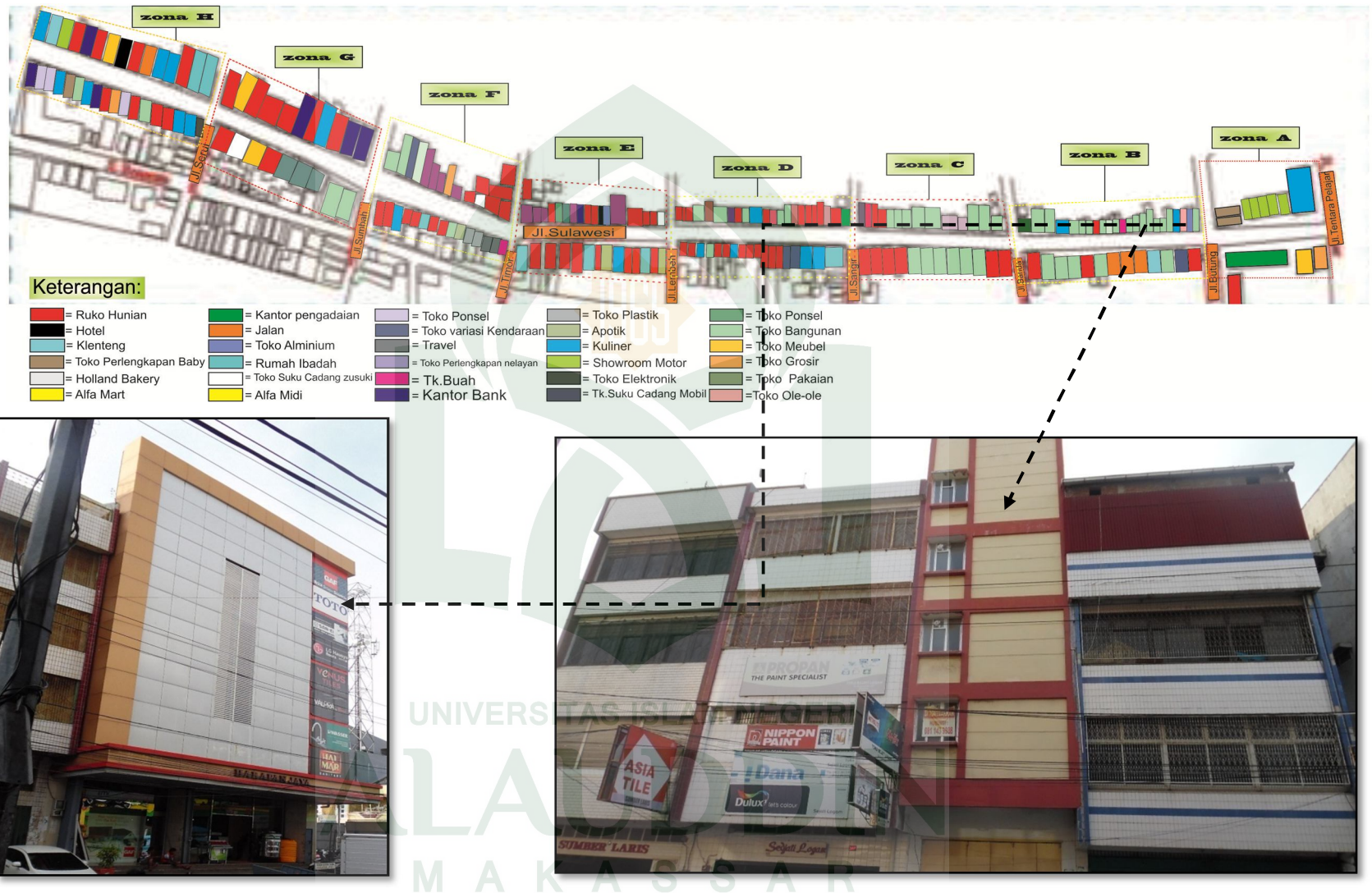
4. Kegiatan Perniagaan

Menurut Jeffrey D. Fisher, Rober. Martin dan Paige (1991:121 dalam definisi pusat perbelanjaan adalah sebuah bangunan yang terdiri dari beberapa toko eceran, yang umumnya dengan satu atau lebih toko serba ada, toko grosir dan tempat parkir.(www.digitalpetra.ac.id)

Di Ruas Jalan Sulawesi merupakan salah pusat Perdagangan Dan Perniagaan Ditandai dengan banyak Toko yang menyediakan berbagai macam Jualan.di sepanjang ruas jalan sulawesi terdiri dari 301 Bangunan Di antaran 291 toko menyediakan berbagai macam jualan ada bergerak dibidang kuliner,Bangunan,grosir,dan Lain-lain.beberapa penyanjian gambar sebagai berikut :

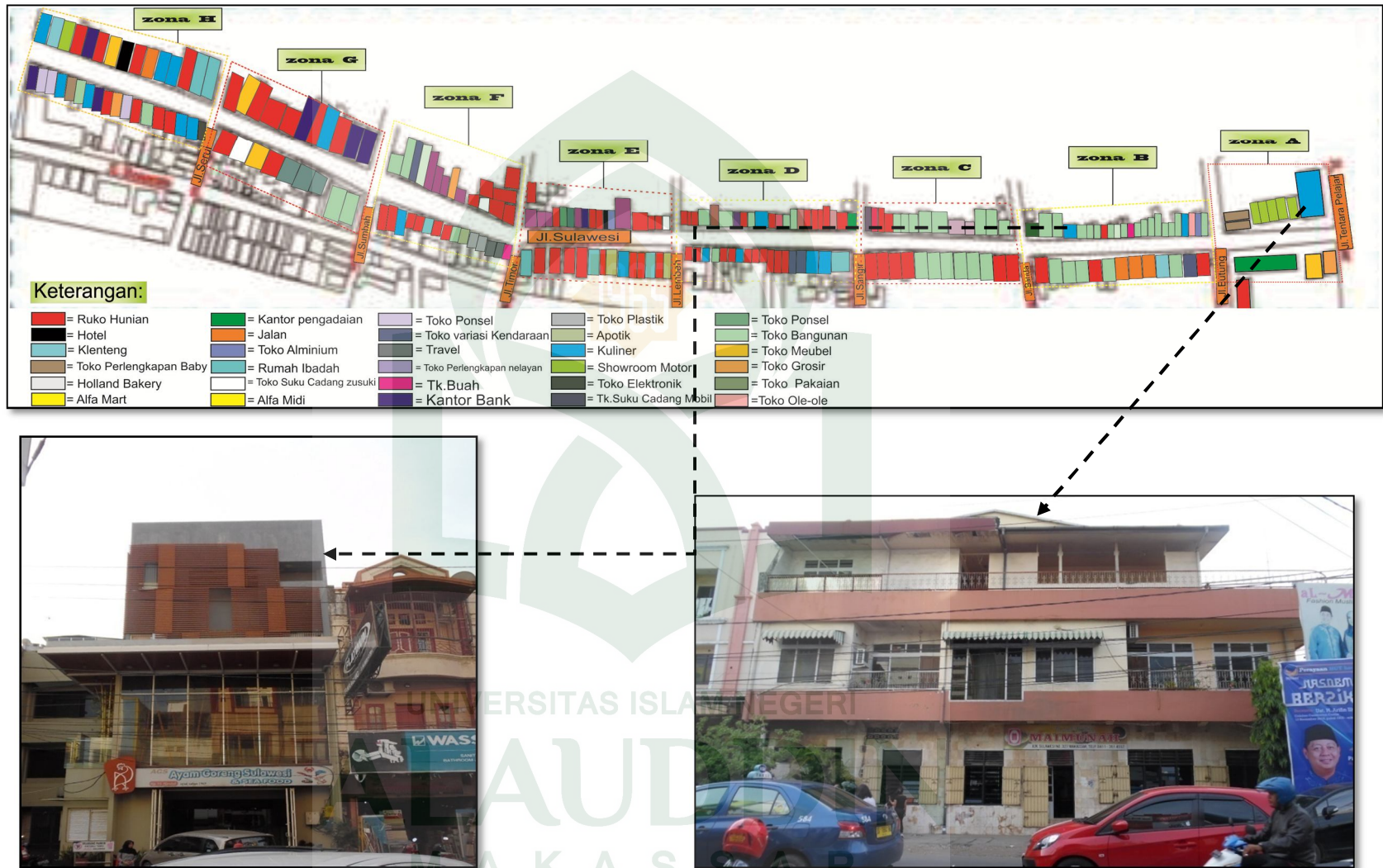


a. Kegiatan Perniagaan Bahan Bangunan Di Ruas Jalan Sulawesi




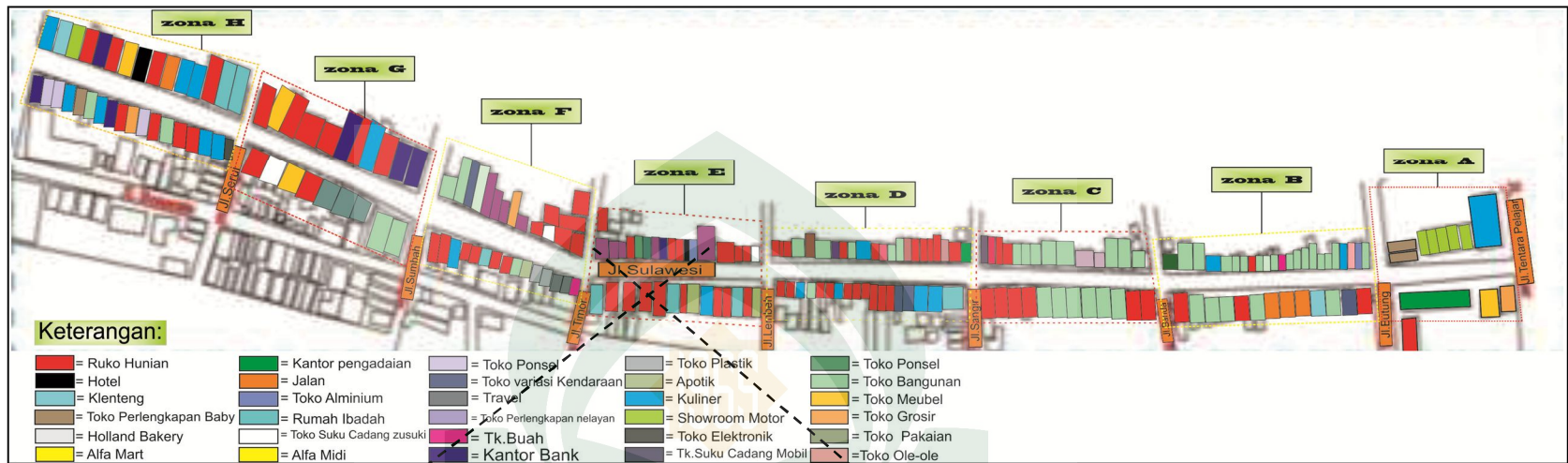
Gambar III.4 .Bahan Bangunan Di Ruas Jalan Sulawesi. Sumber : Olah Data Lapangan Diakses 20 Maret 2017

b. Kegiatan Perniagaan Kuliner Di Ruas Jalan Sulawesi



Gambar III.5. Kuliner Di Ruas Jalan Sulawesi. Sumber : Olah Data Lapangan Diakses 20 Maret 2017

c. Kegiatan Perniagaan Kuliner Buah-Buahan Di Ruas Jalan Sulawesi



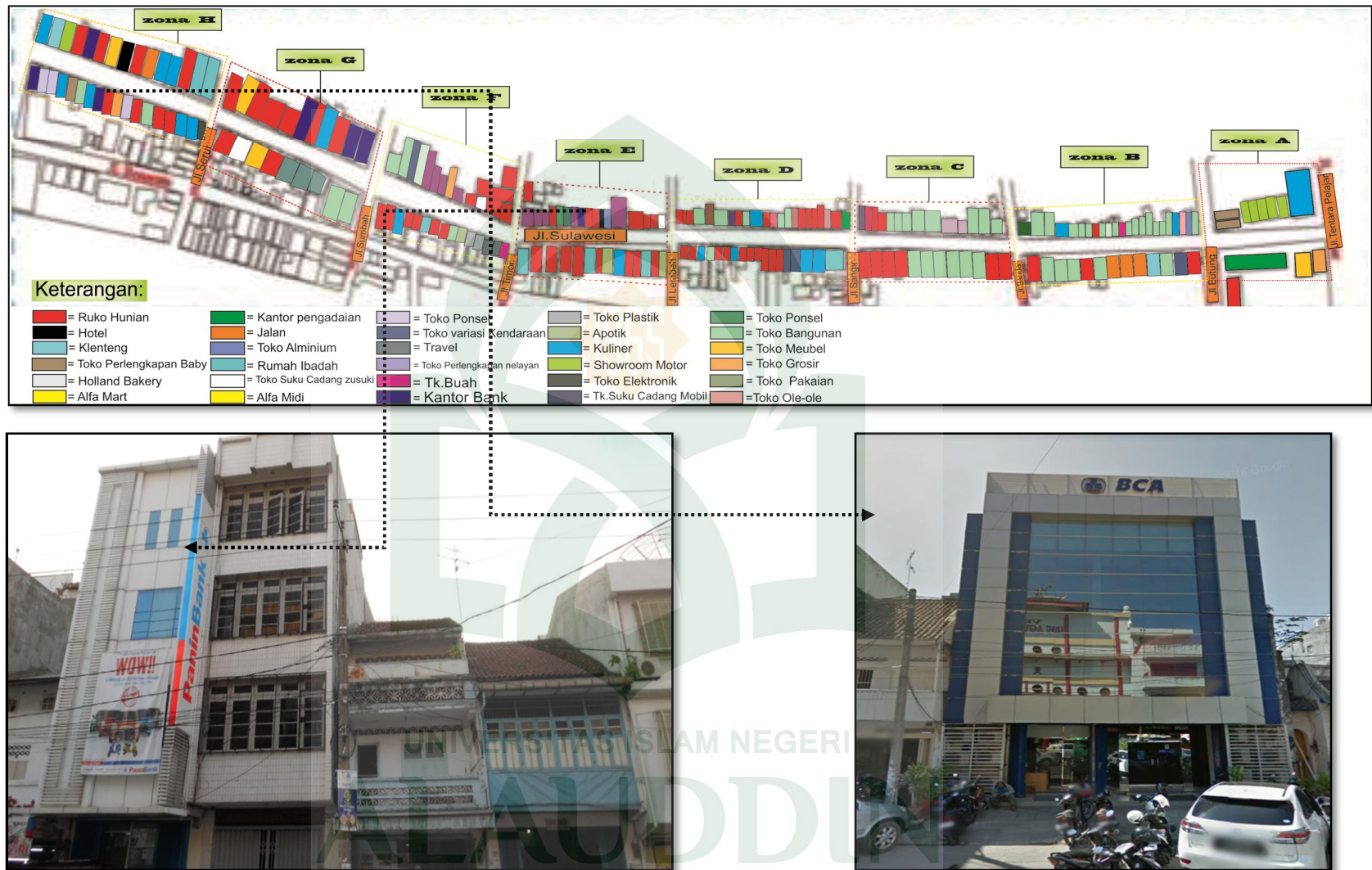
Gambar III.6. Kuliner Di Ruas Jalan Sulawesi. Sumber : Olah Data Lapangan Diakses 20 Maret 2017

d. Kegiatan Perniagaan Bahan Bangunan Di Ruas Jalan Sulawesi



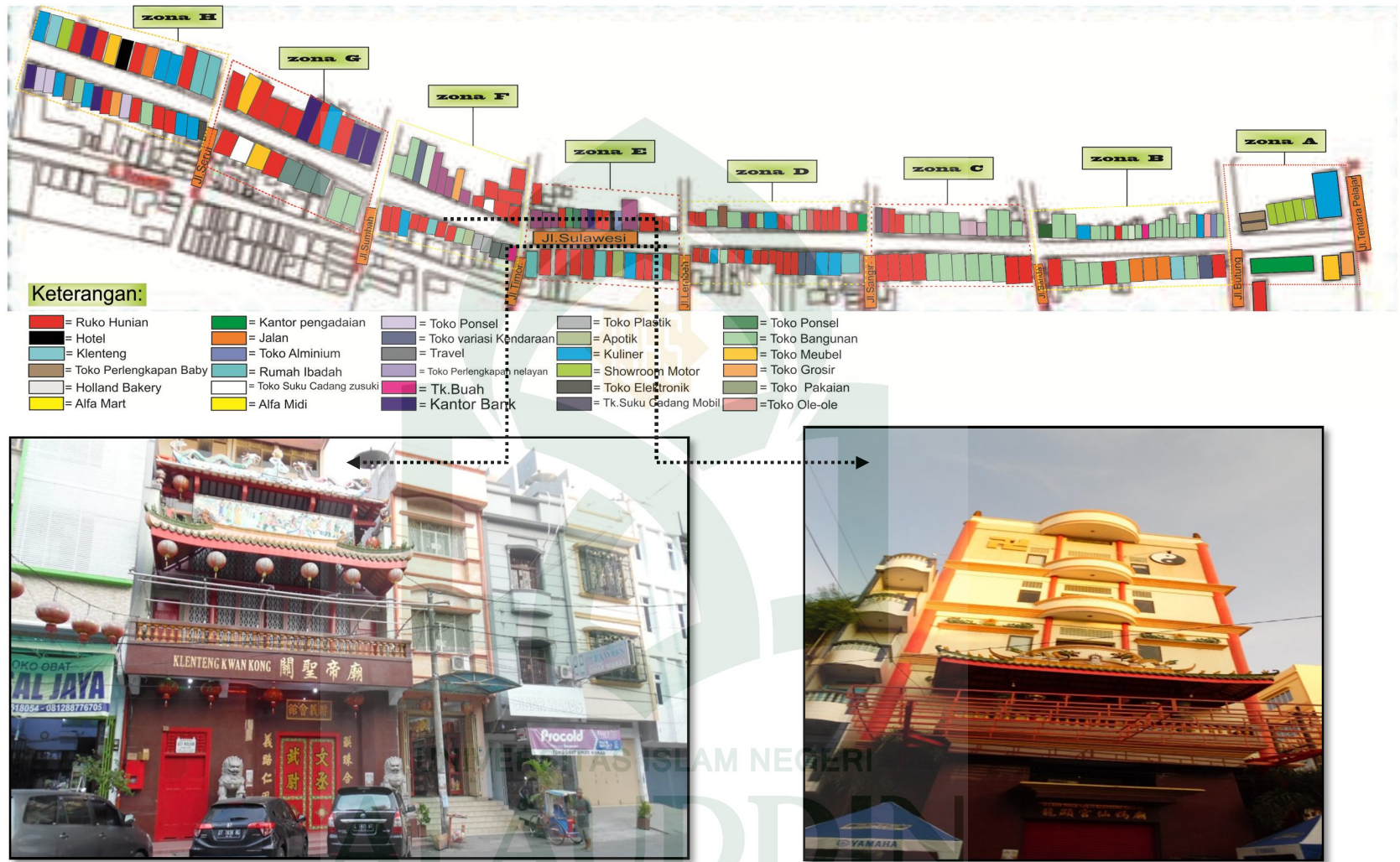
Gambar III.7. Bahan Bangunan Di Ruas Jalan Sulawesi. Sumber : Olah Data Lapangan Diakses 20 Maret 2017

e. Kegiatan Perniagaan Perbankan Di Ruas Jalan Sulawesi



Gambar III.8. Bank Di Ruas Jalan Sulawesi. Sumber : Olah Data Lapangan Diakses 20 Maret 2017

f. Kegiatan Rumah ibadah Di Ruas Jalan Sulawesi



Gambar III.9. Klenteng Di Ruas Jalan Sulawesi. Sumber : Olah Data Lapangan Diakses 20 Maret 2017

5. Identifikasi Kegiatan Perdagangan Dan Perniagaan Setiap Zona Di Ruas Jalan Sulawesi

Table III.2. Identifikasi Kegiatan Perdagangan Dan Perniagaan

NO	Zona	Jumlah Bangunan	Jenis Kegiatan Perdagangan Dan Perniagaan	Jumlah Kegiatan
1	A	11	Kuliner,Grosir,Bahan Bangunan,Suku Cadang Kendaraan,Tekstil,Bank	6
2	B	37	Bahan Bangunan,Kuliner,Suku Cadang Kendaraan,Pegadaian	4
3	C	46	Bahan Bangunan, Travel,Tekstil,kolontong	4
4	D	48	Kuliner,Bahan Bangunan,Variasi Kendaraan,Ponsel,Eletronik,Perlengkapan baby.	6
5	E	44	Kuliner,Bank,Buah-buahan, Apotik,eceran,Perlengkapan fishing,Travel	8
6	F	43	Eceran,Distributor Alat Kedokteran,alat sport,Buah-buahan,Bank	5
7	G	42	Kuliner,Travel,Bahan Bangunan	3
8	H	42	Bank.Showroom motor,Kuliner,Hotel,Perkepan AC.Bahan Bangunan.	6

Sumber : Sumber Olah Data Di Akses 22 Februari 2017

D. Kondisi Eksisting Kawasan Perencanaan Perdagangan Dan Perniagaan Pecinan Di Ruas Jalan Sulawesi.

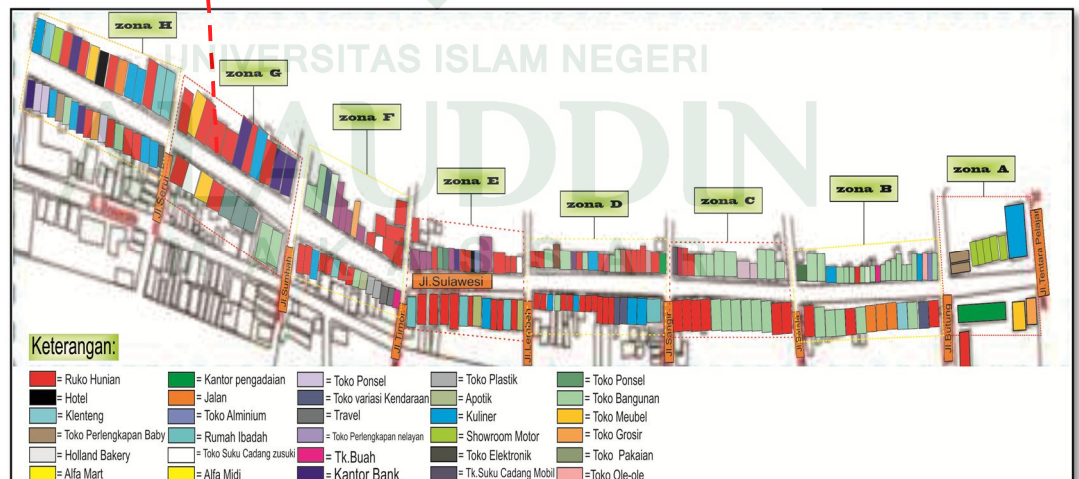
1. Kondisi Fasade

Fasade merupakan elemen arsitektur terpenting yang mampu menyuarakan fungsi dan makna sebuah bangunan (Krier, 1988: 122). Fasade bukan hanya menyangkut bagaimana cara untuk mendapatkan “persyaratan alami” yang ditetapkan oleh organisasi dan ruang dibalikinya. Fasade menyampaikan keadaan budaya saat bangunan itu dibangun; fasade mengungkap kriteria tatanan dan penataan, dan berjasa memberikan kemungkinan dan kreativitas dalam ornamentasi dan dan dekorasi.



Gambar III.10.Kondisi Fasade Ruas Jalan Sulawesi

Sumber : Sumber Olah Data Lapangan Di Akses 22 Februari 2017




Gambar III.10.Fasade Ruas Jalan Sulawesi

Sumber : Sumber Olah Data Lapangan Di Akses 22 Februari 2017

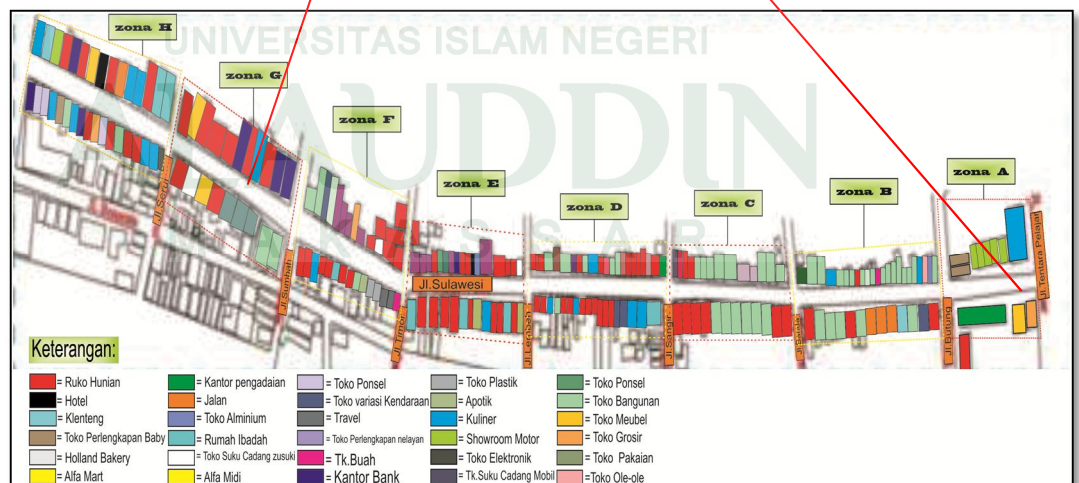
2. Kondisi Sirkulasi Dan Parkir

Arti sirkulasi di sini merupakan suatu pergerakan. Sistem sirkulasi di pusat kota memungkinkan pergerakan manusia dan barang, dari pergerakan seseorang yang berjalan kaki ataupun kelompok orang yang berulang alik masuk dan keluar dari pusat kota dari suatu titik yang jauh. Sistem tersebut terdiri dari serangkaian rute-rute untuk berbagai tujuan, misalnya belanja, hiburan, bekerja, pengiriman bahan baku dan barang jadi, untuk keperluan pendidikan, istirahat, tugas negara, penegakan hukum dan lain-lain. Adapun moda angkutan yang digunakan di dalam sistem sirkulasi ini mencakup kendaraan bermotor, bus, truk dan sebagainya (Arthur B. Gallion, Simon Eishner; Pengantar Perancangan Kota; 1994).



Gambar III.11.Sirkulasi Parkir Ruas Jalan Sulawesi

Sumber : Sumber Olah Data Lapangan Di Akses 22 Februari 2017



Gambar III.11.Sirkulasi Parkir Ruas Jalan Sulawesi

Sumber : Sumber Olah Data Lapangan Di Akses 22 Februari 201

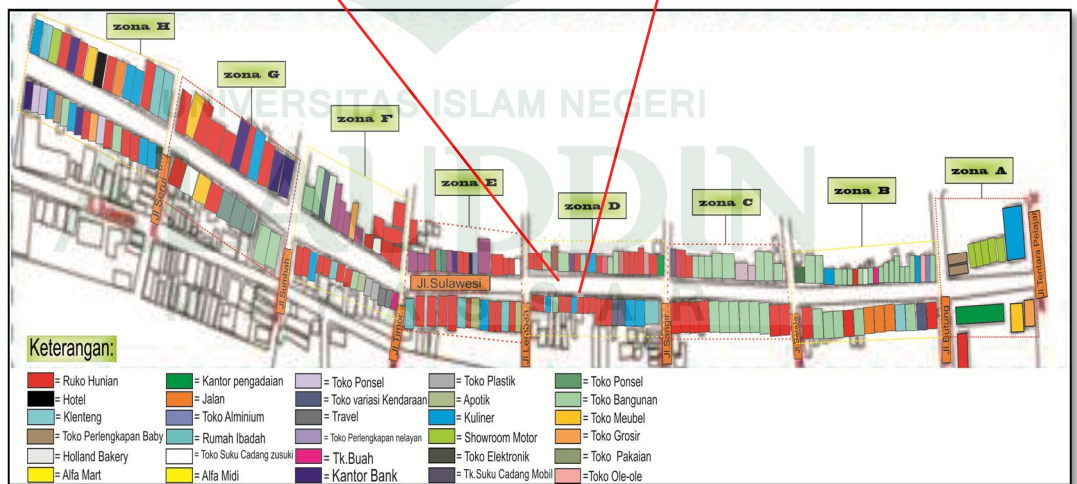
3. Kondisi Pedestrian

Pedestrian dapat diartikan sebagai suatu jalan yang diperuntukkan untuk para pejalan kaki atau disebut juga sebagai jalur pejalan kaki, merupakan tempat untuk pejalan kaki yang berada di samping kanan kiri sebuah jalan. Pedestrian berasal dari kata pedos bahasa Yunani yang berarti kaki, sehingga pedestrian dapat diartikan sebagai pejalan kaki atau orang yang berjalan kaki. Jadi pedestrian dalam hal ini berarti pergerakan atau perpindahan orang atau manusia dari satu tempat sebagai titik tolak ke tempat lain sebagai tujuan dengan menggunakan moda pejalan kaki



Gambar III.12.Sirkulasi Pedestrian Ruas Jalan Sulawesi

Sumber : Sumber Olah Data Lapangan Di Akses 22 Februari 2017



Gambar III.12.Pedestrian Ruas Jalan Sulawesi

Sumber : Sumber Olah Data Lapangan Di Akses 22 Februari 2017

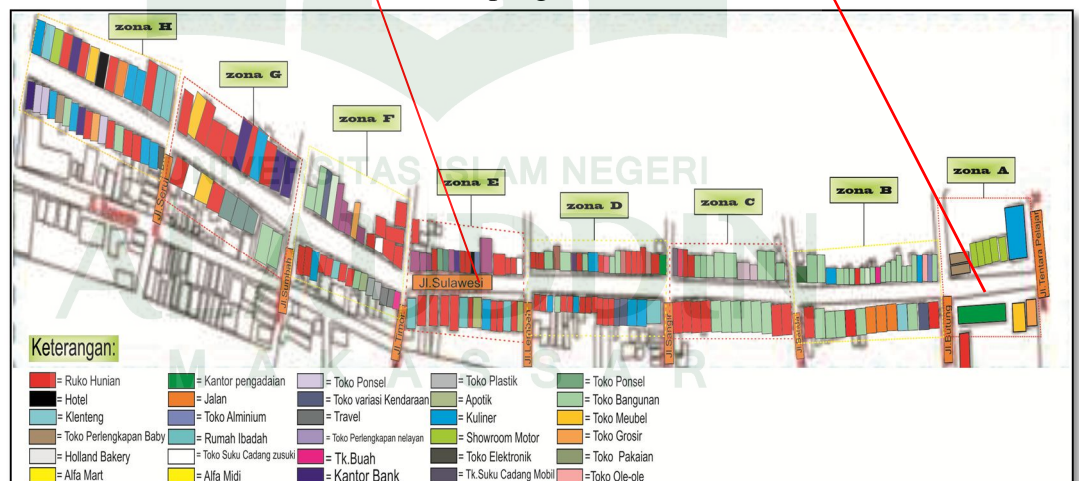
4. Kondisi Penandaan

Dalam buku *Urban Design Process*, Hamid Shirvani (1985) menyebutkan bahwa signage menjadi elemen visual yang semakin penting di perkotaan karena dapat meningkatkan estetika dan menjadi penanda bagi suatu kawasan atau bahkan kota. Oleh sebab itu diperlukan karakter tertentu dalam perencanaan dan penataan signage. Richardson dalam Shirvani (1985), mengemukakan bahwa untuk meningkatkan kualitas lingkungan kota maka dituntut karakteristik signage



Gambar III.13. Penandaan Ruas Jalan Sulawesi

Sumber : Sumber Olah Data Lapangan Di Akses 22 Februari 2017



Gambar III.13. Penandaan Ruas Jalan Sulawesi

Sumber : Sumber Olah Data Lapangan Di Akses 22 Februari 2017

5. Kondisi Landmark



Gambar III.14.Landmark Ruas Jalan Sulawesi

Sumber : Sumber Olah Data Lapangan Di Akses 22 Februari 2017

E. Analisa Fasilitas Dan Kebutuhan Ruang Pusat Perdagangan Dan Perniagaan Pecinan Di Ruas Jalan Sulawesi

Berdasarkan analisa pelaku dan kegiatan, maka didapat kebutuhan ruang sebagai berikut:

Table III.3. Kebutuhan Ruang

No	Jenis Kegiatan	Invitansi Kegiatan	Kesan Ruang
1.	Kegiatan Utama Kawasan		
a.	Perdagangan	<ul style="list-style-type: none"> • Jual Beli • Penyediaan Barang • Tawar Menawar • Melihat Barang 	<ul style="list-style-type: none"> • Menciptakan suasana formal dan teratur

b.	Perniagaan	<ul style="list-style-type: none"> • Grosir • Bahan Bangunan • Perbankan • Kuliner • Travel • Bengkel Kendaraan • Ruko • souvenir 	<ul style="list-style-type: none"> • Menciptakan suasana formal dan teratur
c.	Pecinan	<ul style="list-style-type: none"> • Perdagangan • Perniagaan 	<ul style="list-style-type: none"> • Menciptakan suasana formal dan teratur
2.	Kebutuhan Fasilitas		
b.	Rumah Ibadah	<ul style="list-style-type: none"> • Klenteng • Masjid 	<ul style="list-style-type: none"> •
c.	Fasade	<ul style="list-style-type: none"> • Jendela • Atap • Pintu 	<ul style="list-style-type: none"> • Menciptakan Fasade Pecinan sesuai dengan karakter Asitektur thionghoa
d.	Pedestrian	<ul style="list-style-type: none"> • Pejalan Kaki 	<ul style="list-style-type: none"> • Aman Aman, dan hanya dapat diakses oleh khusus Pejalan Kaki
e.	Penandaan	<ul style="list-style-type: none"> • Zona Pedestrian • Zona lalu lintas • Zona advertensi 	<ul style="list-style-type: none"> • Integrasi dengan bangunan dan lansekap • Integrasi dengan elemen lansekap • Kemudahan untuk dibaca • Pemakaian symbol

f.	Landmark	<ul style="list-style-type: none"> • Pintu Gerbang 	<ul style="list-style-type: none"> • Menciptakan gerbang Pecinan sesuai dengan karakter Asitektur thionghoa
c.	Parkir	<ul style="list-style-type: none"> • Parkir mobil • Parkir motor • Parkir Truk/Bus 	<ul style="list-style-type: none"> • Menciptakan sirkulasi yang lancar dan pengaturan parkir yang strategis

Sumber : Sumber Olah Data Di Akses 22 Februari 2017

F. Kebutuhan Ruang Parkir

1. Parkir Zona A

Table III.4. Besaran Ruang parkir

Program Ruang	Standar Ruang	Sumber	Kapasitas	Luas Ruang (m ²)
Mobil	12 m ² /mobil	DA	33	396
Truk/Bus	24 m ² /bus	DA	16	396
Motor	2 m ² /motor	DA	198	396
Total				396
sirkulasi 30%				118,8
Total keseluruhan				514,8

(Sumber : Olah Data, 2017)

2. Zona Parkir B

Table III.5. Besaran Ruang parkir

Program Ruang	Standar Ruang	Sumber	Kapasitas	Luas Ruang (m ²)
Mobil	12 m ² /mobil	DA	56	672
Truk/Bus	24 m ² /bus	DA	28	672
Motor	2 m ² /motor	DA	336	672
Total				672

sirkulasi 30%	201,6
Total keseluruhan	873,6

(Sumber : Olah Data, 2017)

3. Zona Parkir C

Table III.6. Besaran Ruang parkir

Program Ruang	Standar Ruang	Sumber	Kapasitas	Luas Ruang (m ²)
Mobil	12 m ² /mobil	DA	48	576
Truk/Bus	24 m ² /bus	DA	24	576
Motor	2 m ² /motor	DA	228	576
Total				576
sirkulasi 30%				172,8
Total keseluruhan				748,8

(Sumber : Olah Data, 2017)

4. Zona Parkir D

Table III.7. Besaran Ruang parkir

Program Ruang	Standar Ruang	Sumber	Kapasitas	Luas Ruang (m ²)
Mobil	12 m ² /mobil	DA	69	832
Truk/Bus	24 m ² /bus	DA	34	832
Motor	2 m ² /motor	DA	416	832
Total				832
sirkulasi 30%				686,4
Total keseluruhan				249,6

(Sumber : Olah Data, 2017)

5. Zona E

Table III.8. Besaran Ruang parkir

Program Ruang	Standar Ruang	Sumber	Kapasitas	Luas Ruang (m ²)
---------------	---------------	--------	-----------	------------------------------

Mobil	12 m ² /mobil	DA	56	672
Truk/Bus	24 m ² /bus	DA	28	672
Motor	2 m ² /motor	DA	336	672
Total				1848
sirkulasi 30%				554,4
Total keseluruhan				2402,4

(Sumber : Olah Data, 2017)

6. Zona F

Table III.9. Besaran Ruang parkir

Program Ruang	Standar Ruang	Sumber	Kapasitas	Luas Ruang (m ²)
Mobil	12 m ² /mobil	DA	50	608
Truk/Bus	24 m ² /bus	DA	25	608
Motor	2 m ² /motor	DA	304	608
Total				608
sirkulasi 30%				182,4
Total keseluruhan				790,4

(Sumber : Olah Data, 2017)

7. Zona G

Table III.10. Besaran Ruang parkir

Program Ruang	Standar Ruang	Sumber	Kapasitas	Luas Ruang (m ²)
Mobil	12 m ² /mobil	DA	139	608
Truk/Bus	24 m ² /bus	DA	69	608
Motor	2 m ² /motor	DA	836	608
Total				608
sirkulasi 30%				182,4
Total keseluruhan				790,4

(Sumber : Olah Data, 2017)

8. Zona H

Table III.11. Besaran Ruang parkir

Program Ruang	Standar Ruang	Sumber	Kapasitas	Luas Ruang (m ²)
Mobil	12 m ² /mobil	DA	27	332
Truk/Bus	24 m ² /bus	DA	13	332
Motor	2 m ² /motor	DA	166	332
Total				332
sirkulasi 30%				99,6
Total keseluruhan				431,6

(Sumber : Olah Data, 2017)

G. Hubungan Ruang

Pola Hubungan Ruang Pusat Perdagangan Dan Perniagaan Pecinan di Ruas Jalan Sulawesi



Gambar III. 15 Diagram Pola ruang
(Sumber: Olah Data Maret,2017)

BAB IV

KONSEP DASAR PERANCANGAN

A. Pengelolaan Tapak

1. Pengelolaan Lokasi

Tujuan analisa pengelolaan lokasi adalah untuk mendapatkan lokasi yang sesuai dengan fungsi Pusat Perdagangan Dan Pertiagaan Pecinan Sebagai Ruang Publik, yang mewadahi aktivitas perdagangan dan jasa.

Adapun kriteria dalam analisa penentuan lokasi antara lain :

- a. Kesesuaian dengan zonasi Kota Makassar pada Rencana Tata Ruang Wilayah Kota Makassar tahun 2010-2030
- b. Kesesuaian dengan fungsi bangunan yang direncanakan, yaitu area yang berfungsi sebagai kawasan perdagangan dan pertniagaan pecinan
- c. Aksesibilitas menuju lokasi kawasan seperti Tersedianya sarana transportasi umum kota untuk memudahkan pencapaian.



Gambar IV.1. Lingkungan Sekitar Tapak

(Sumber :Olah data desain, 2017)

Dasar pertimbangan pengolahan desain tapak :

1. Komposisi desain tapak menarik dan mencirikan fungsi kawasan Kawasan Perdagangan Dan Perniagaan Pecinan Diruas Jalan Sulawesi
2. Keadaan lingkungan sekitar dan batas-batas lahan
3. Sirkulasi
4. Utilitas dan kelengkapan site lainnya

Adapun kriteria desain tapak yang ingin dicapai yaitu

1. Jalan masuk tapak, mudah diakses
2. Lebar jalan tapak yaitu 5-9 m.
3. Tersedia halte bus
4. Area parkir sebaiknya mudah dijangkau sejak pengunjung melewati pintu utama tapak
5. sistem utilitas memanfaatkan sistem utilitas lokal

2. Pengelolaan Tapak/Site

Tujuan analisa pengelolaan tapak/site adalah untuk menentukan lokasi site yang sesuai dengan fungsi Kawasan Perdagangan Dan Perniagaan Pecinan sebagai ruang publik kota.

Adapun yang menjadi kriteria dalam penentuan *site*/tapak adalah sebagai berikut :

- a. Fasilitas penunjang yang terdapat disekitar tapak/site
- b. Pencapaian *site*/tapak yang mudah dengan sirkulasi yang cukup lancar
- d. Tempat yang berpotensi untuk para pedagang
- f. Memiliki view yang menarik.
- g. Analisis Kebisingan

Kebisingan pada tapak disebabkan oleh beberapa faktor, seperti kebisingan akibat arus lalu lintas kendaraan dan kebisingan akibat aktivitas di sekitar tapak.

Untuk mereduksi kebisingan yang berasal dari jalur lalu lintas kendaraan, maka dapat dilakukan hal-hal sebagai berikut :

- (1) Penggunaan *barrier* (penghalang) berupa pagar dan pohon yang tidak menghalangi view ke dalam dan ke luar bangunan.
- (2) Penambahan elemen air pada bagian tapak yang berdekatan dengan kebisingan.

Sedangkan untuk mengatasi kebisingan dari dalam tapak agar tidak mengganggu aktivitas lain di luar tapak dapat dilakukan dengan penataan *lanscape* dan penggunaan material peredam bising pada bangunan

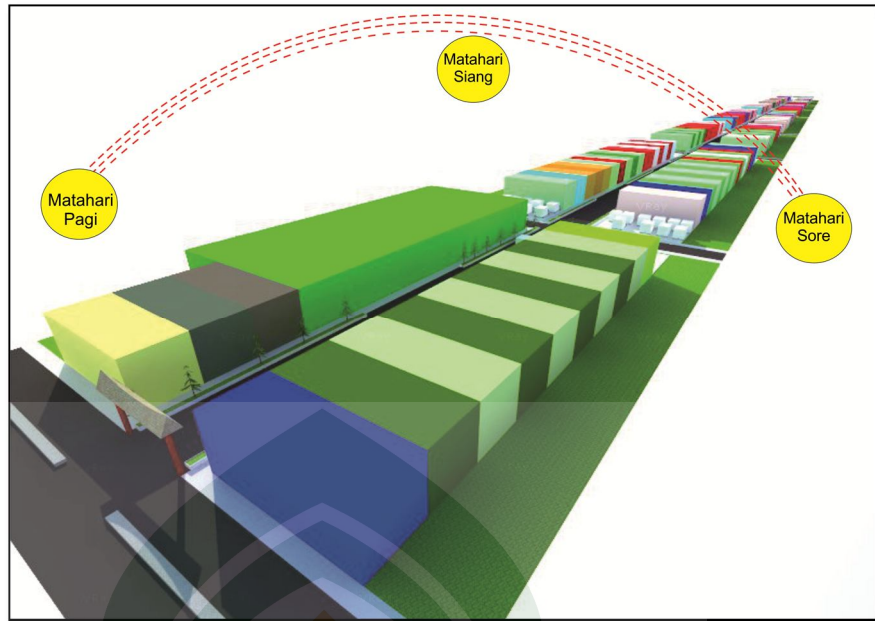


Gambar IV.2. Analisa Kebisingan

(Sumber :Olah desain, 2017)

3. Orientasi Matahari

Matahari merupakan elemen yang memberikan pengaruh terhadap suhu dalam tapak, dan juga pada pencahayaan alami dalam tapak. Dengan intensitas matahari yang cukup maka kenyamanan thermal dan visual dapat teratasi dengan baik, salah satu solusi untuk mengurangi panas matahari dalam ruang bangunan adalah dengan membuat sunscreen pada bangunan yang dapat diaplikasikan dalam bentuk design yang menarik, dan memberikan tanaman peneduh atau bangunan semi permanen pada ruang luar bangunan.



Gambar IV.3. Arah Matahari
(Sumber :Olah desain, 2017)

3. Luas Tapak

Luas tapak ruas jalan sulawesi dapat diuraikan di tabel sebagai berikut :

Tabel IV.1. Luas Tapak Ruas Jalan Sulawesi

NO	Jumlah Ruang	Besaran Ruang	Jumlah luas
1	313 Bangunan	8m ² x 20m ² /bangunan	50.080 m ²
2	Jalan	P 1212m x L 11m	13.332 m ²
3	Pedestrian	P 1212m x L 2m =2.424 m ² x 2	4.848m ²
Total			68.260 m²

Sumber : Sumber Olah Data Di Akses 15,Mei 2017

4. Sirkulasi dan Parkir


Sirkulasi di dalam tapak menjadi pertimbangan dalam perancangan. Selain sebagai bagian penting dalam mendesign jalur, arah, dan kenyamanan dalam aktivitas di dalam bangunan, tetapi juga untuk memperlancar proses jual beli di dalam kawasan Pusat Perdagangan Dan Perniagaan Pecinan Di Ruas jalan sulawesi. Pengaturan sirkulasi dalam tapak memiliki beberapa pola konfigurasi jalur yang dapat digunakan dalam perencanaan

kawasan Pusat Perdagangan Dan Perneragaan Pecinan sebagai Ruang Publik di Kota Makassar.

Sistem sirkulasi pada tapak didasarkan pada tapak didasarkan atas pertimbangan:

- a) Jenis kegiatan dan pelaku kegiatan dalam site
- b) Pola pergerakan pelaku kegiatan menuju ke dalam bangunan
- c) Perletakan *main entrance, side entrance dan service entrance*.
- d) Kemudahan, kejelasan, keamanan dan kenyamanan sirkulasi
- e) Pencapaian beberapa fungsi yang ada dalam bangunan
- f) Karakter dan kondisi lingkungan

Adapun Tempat parkir mempunyai pengaruh langsung pada suatu lingkungan yaitu pada kegiatan komersial di daerah perkotaan dan mempunyai pengaruh visual pada beberapa daerah perkotaan. Penyediaan ruang parkir yang paling sedikit memberi efek visual yang merupakan suatu usaha yang sukses dalam perancangan kota.



Gambar IV.4. Sirkulasi Dan Parkir Sekitar tapak
(Sumber :Olah desain, 2017).

5. Pedestrian

Pedestrian dapat diartikan sebagai suatu jalan yang diperuntukkan untuk para pejalan kaki atau disebut juga sebagai jalur pejalan kaki, merupakan tempat untuk pejalan kaki yang berada di samping kanan kiri sebuah jalan. Pedestrian berasal dari kata pedos bahasa Yunani yang berarti kaki, sehingga pedestrian dapat diartikan sebagai pejalan kaki atau orang yang berjalan kaki. Jadi pedestrian dalam hal ini berarti pergerakan atau perpindahan orang atau manusia dari satu tempat sebagai titik tolak ke tempat lain sebagai tujuan dengan menggunakan moda pejalan kaki.



Gambar IV.5. Pedestrian.

(Sumber :Olah desain, 2017)

Sistem pejalan kaki yang baik adalah:

- Mengurangi ketergantungan dari kendaraan bermotor dalam areal kota.
- Meningkatkan kualitas lingkungan dengan memprioritaskan skala manusia.
- Lebih mengekspresikan aktifitas PKL dan mampu menyajikan kualitas udara.

6. Penandaan

Perpapanan digunakan untuk petunjuk jalan, arah ke suatu kawasan tertentu pada jalan tol atau di jalan kawasan kota. Tanda yang didesain dengan baik menyumbangkan karakter pada fasade bangunan dan menghidupkan street space dan memberikan informasi bisnis.



Gambar IV.6. Penandaan
(Sumber :Olah desain, 2017)

7. Landmark

Ciri lingkungan (landmark) adalah elemen pembentuk ciri kota yang dapat berupa bangunan fisik, gubahan massa, ruang atau detail arsitektur yang sangat spesifik dan terkadang sangat kontekstual terhadap kawasan. Landmark merupakan obyek fisik yang dapat dikenali karena bentuknya yang jelas, menonjol atau kontras dengan lingkungannya sehingga mampu menarik perhatian. Merupakan ciri/ tanda visual yang menarik perhatian suatu kota.



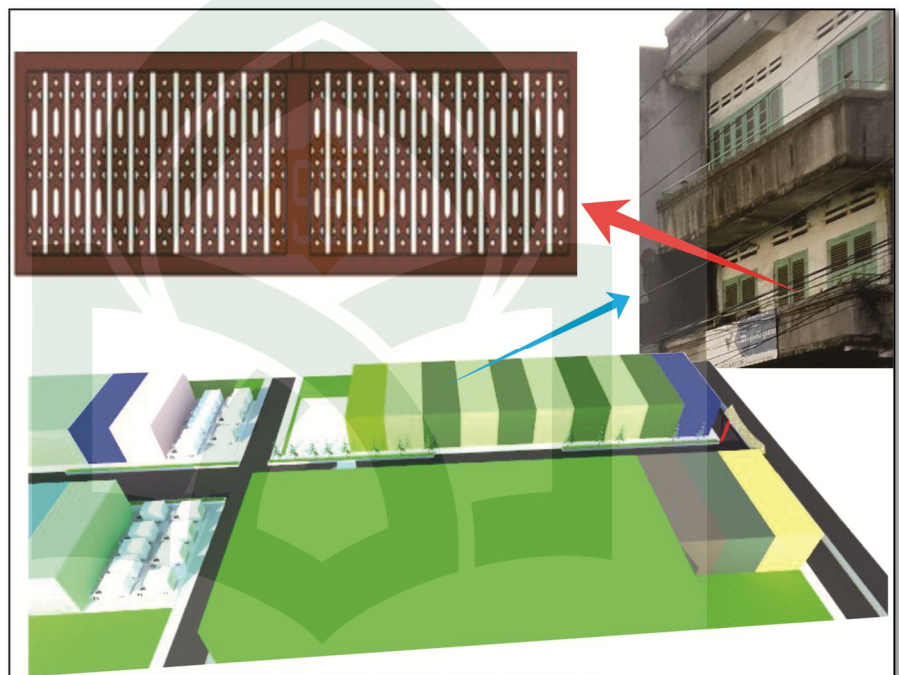
Gambar IV.7. Landmark
(Sumber :Olah desain, 2017)

8. Fasade

Fasade merupakan elemen arsitektur terpenting yang mampu

menyuarakan fungsi dan makna sebuah bangunan membicarakan wajah sebuah bangunan, yaitu fasade, yang kita maksudkan adalah bagian depan yang menghadap jalan. Sebagai suatu keseluruhan, fasade tersusun dari elemen tunggal, suatu kesatuan tersendiri dengan kemampuan untuk mengekspresikan diri mereka sendiri. Fasade Pusat Perdagangan Dan Perniagaan Pecinan Diruas Jalan Sulawesi dikelompokkan beberapa zona sebagai berikut:

a. Fasade




Gambar IV.8.Fasade

(Sumber :Olah desain, 2017

Fasade gambar diatas menunjukkan salah satu fasade pecinan yang terdapat diruas jalan sulawesi meliputi potongan jalan tentara pelajar dengan Jalan Butung. salah sampel karakteristik pecinan yang terdapat diwilayah tersebut. salah bentuk pengaplikasian didalam bentuk desain kawasan perdagangan dan perniagaan pecinan di ruas jalan sulawesi.

b. Fasade

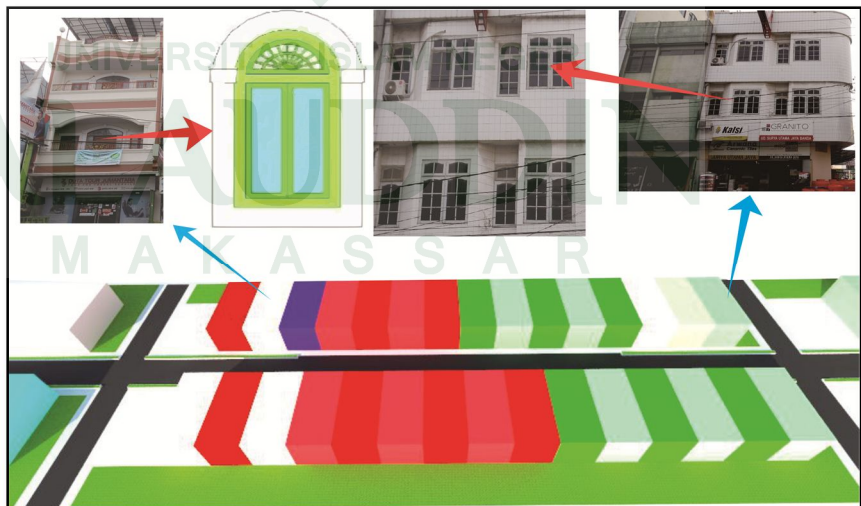


Gambar IV.9.Fasade

(Sumber :Olah desain, 2017)

Fasade gambar diatas menunjukan salah satu Bangunan ruko yang menggunakan fasade pecinan yang terdapat diruas jalan sulawesi meliputi potongan jalan butung dengan Jalan buruh.salah sampel karakteristik pecinan yang terdapat diwilayah tersebut.salah bentuk pengaplikasikan didalam bentuk desain kawasan perdagangan dan perniagaan pecinan di ruas jalan sulawesi.

c. Fasade




Gambar IV.10.Fasade

(Sumber :Olah desain, 2017)

Fasade gambar diatas menunjukkan salah satu Bangunan ruko yang menggunakan fasade pecinan dari segi penggunaan jendela,pintu yang menyisahkan arsitektur thionghoa yang terdapat diruas jalan sulawesi meliputi potongan jalan buruh dengan Jalan sangir.salah sampel karakteristik pecinan yang terdapat diwilayah tersebut.salah bentuk pengaplikasikan didalam bentuk desain kawasan perdagangan dan perniagaan pecinan di ruas jalan sulawesi.

Fasade




Gambar IV.11.Fasade

(Sumber :Olah desain, 2017)

Fasade gambar diatas menunjukkan salah satu Bangunan ruko yang menggunakan fasade pecinan dari segi penggunaan jendela,pintilasi yang menyisahkan arsitektur thionghoa yang terdapat diruas jalan sulawesi meliputi potongan jalan sangir dengan Jalan lembeh.salah sampel karakteristik pecinan yang terdapat diwilayah tersebut.salah bentuk pengaplikasikan didalam bentuk desain kawasan perdagangan dan perniagaan pecinan di ruas jalan sulawesi.

d. Fasade



Gambar IV.12.Fasade

(Sumber :Olah desain, 2017)

Fasade gambar diatas menunjukkan salah satu Bangunan Klenteng yang menggunakan fasade pecinan dari segi penggunaan Atap yang menyisahkan arsitektur thionghoa yang terdapat diruas jalan sulawesi meliputi potongan jalan lembeh dengan Jalan timor.salah sampel karakteristik pecinan yang terdapat diwilayah tersebut.salah bentuk pengaplikasian didalam bentuk desain kawasan perdagangan dan perniagaan pecinan di ruas jalan sulawesi.

e. Fasade

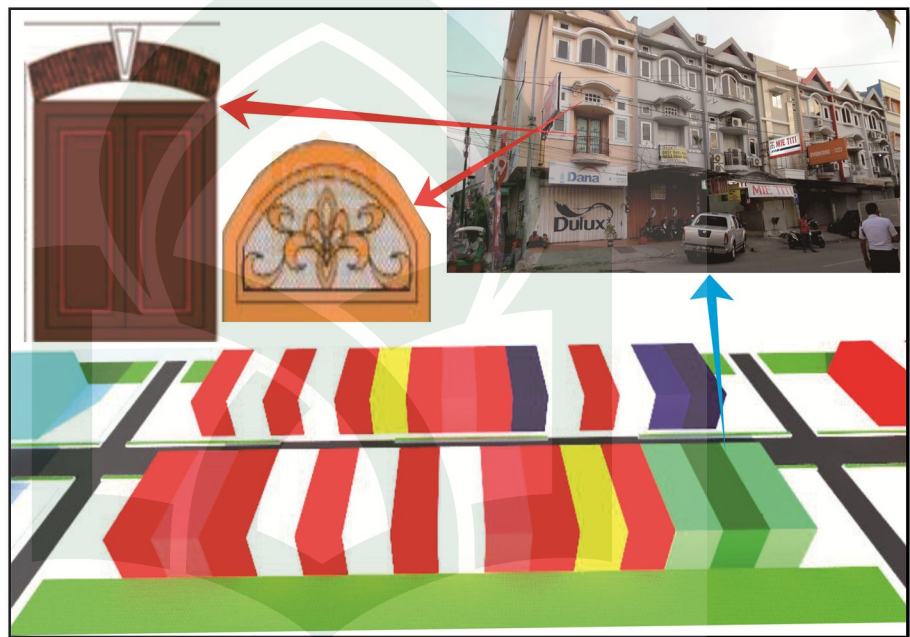


Gambar IV.13.Fasade

(Sumber :Olah desain, 2017)

Fasade gambar diatas menunjukkan salah satu Bangunan ruko yang menggunakan fasade pecinan dari segi penggunaan Pintu,Roling yang menyisahkan arsitektur thionghoa yang terdapat diruas jalan sulawesi meliputi potongan jalan timor dengan Jalan sumbah.salah sampel karakteristik pecinan yang terdapat diwilayah tersebut.salah bentuk pengaplikasian didalam bentuk desain kawasan perdagangan dan perniagaan pecinan di ruas jalan sulawesi.

f. Fasade

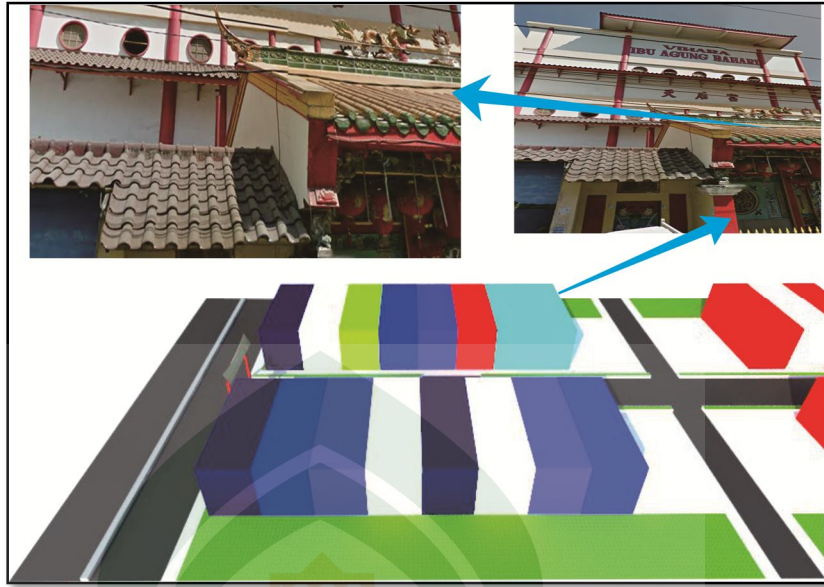


UNIVERSITAS **Gambar IV.14.**Fasade

(Sumber :Olah desain, 2017)

Fasade gambar diatas menunjukkan salah satu Bangunan Ruko yang menggunakan fasade pecinan dari segi penggunaan Pintu,Pintilasi yang menyisahkan arsitektur thionghoa yang terdapat diruas jalan sulawesi meliputi potongan jalan sumbah dengan Jalan serui.salah sampel karakteristik pecinan yang terdapat diwilayah tersebut.salah bentuk pengaplikasian didalam bentuk desain kawasan perdagangan dan perniagaan pecinan di ruas jalan sulawesi.

g. Fasade






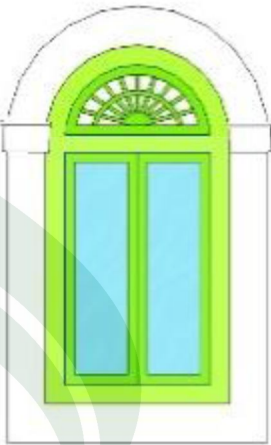
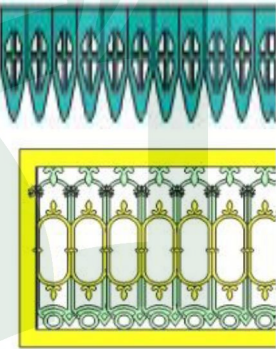

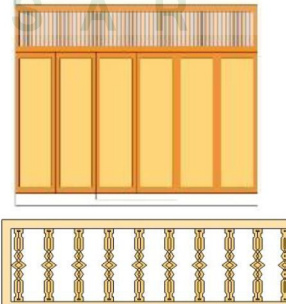
Fasade gambar diatas menunjukan salah satu Bangunan Klenteng yang menggunakan fasade pecinan dari segi penggunaan atap yang menyisahkan arsitektur thionghoa yang terdapat diruas jalan sulawesi meliputi potongan jalan serui dengan Jalan jendral.ahmad yani.salah sampel karakteristik pecinan yang terdapat diwilayah tersebut.salah bentuk pengaplikasian didalam bentuk desain kawasan perdagangan dan perniagaan pecinan di ruas jalan sulawesi




Gambar IV.15.Fasade

(Sumber :Olah desain, 2017)

Table IV.2. Identifikasi Olah Fasade Pecinan Di Ruas Jalan Sulawesi

No	Bangunan	Elemen Fasade	Gambar Fasade	Keterangan
1.	Zona A	Pintu,Jendela ,Atap,Rolling		Segi Fasade Menggunakan arsitektur pecinan sebagai transpormasi acuan Olah desain Fasade di zona A
2	Zona B	Pintu,Jendela ,Atap,Rolling		Segi Fasade Menggunakan arsitektur pecinan

				sebagai transpormasi acuan Olah desain Fasade di zona B.
3	Zona C	Pintu,Jendela ,Atap,Rolling		Segi Fasade Menggunakan arsitektur pecinan sebagai transpormasi acuan Olah desain Fasade di zona C
4	Zona D	Pintu,Jendela ,Atap,Rolling		Segi Fasade Menggunakan arsitektur pecinan sebagai transpormasi acuan Olah desain Fasade di zona D.
5	Zona E	Pintu,Jendela ,Atap,Rolling		Segi Fasade Menggunakan arsitektur pecinan sebagai transpormasi acuan Olah desain Fasade di zona E
6	Zona F	Pintu,Jendela ,Atap,Rolling		Segi Fasade Menggunakan arsitektur pecinan sebagai transpormasi acuan Olah desain Fasade di zona F

7	Zona G	Pintu,Jendela ,Atap,Rolling	 	Segi Fasade Menggunakan arsitektur pecinan sebagai transpormasi acuan Olah desain Fasade di zona G
8	Zona H	Pintu,Jendela ,Atap,Rolling		Segi Fasade Menggunakan arsitektur pecinan sebagai transpormasi acuan Olah desain Fasade di zona H

Sumber : Sumber Olah Data Di Akses 15,Mei 2017

B. Pendekatan Konsep Tata Ruang Luar

1. Fungsi Tata Ruang Luar

Ruang luar memiliki fungsi sebagai ruang kegiatan sosial dan sebagai elemen ekologis. Fungsi sosial ruang luar secara umum, antara lain:

- 1) Tempat bermain, berolahraga
- 2) Tempat bersantai
- 3) Tempat komunikasi sosial
- 4) Tempat peralihan, tempat menunggu
- 5) Sebagai sarana penghubung antara satu tempat dengan tempat lainnya.
- 6) Sebagai pembatas/jarak antara massa bangunan

Sedangkan berdasarkan ekologisnya ruang luar memiliki fungsi sebagai berikut:

- 1) Penyegaran udara
- 2) Pengendalian kebisingan
- 3) Penyerap air hujan

- 4) Pengendalian banjir
- 5) Pelembut arsitektur bangunan

Tata ruang luar merupakan sebuah penataan ruang terbuka yang diaplikasikan pada penataan lanscape ruang luar. Dalam hal ini berhubungan dengan penataan ruang publik sebagai salah satu fungsi kawasan.

Pada perancangan kawasan Pusat Perdagangan dan Perniagaan Pecinan Sebagai Ruang Publik di Kota Makassar. ruang luar dapat dibagi menjadi tiga jenis ruang pokok, yaitu keperluan untuk pejalan kaki, untuk kendaraan, dan ruang publik. Untuk keperluan para pejalan kaki, difokuskan pada perancangan pedestrian, tanaman pengarah, tanaman peneduh, dan estetika design untuk mendukung keindahan secara visual. Untuk kendaraan dibutuhkan jalur lalu lintas yang cukup luas dan terarah sehingga memudahkan para pelaku kegiatan yang berada dalam kawasan pusat kuliner dapat memarkir kendaraan dengan nyaman dan teratur. Fasilitas ruang publik dalam penataannya harus dapat mewadahi kegiatan bermain, aktivitas interaksi sosial, dan lain sebagainya. Selain itu juga penghawaan pada area ruang publik perlu diperhatikan untuk mendukung kenyamanan para pelaku kegiatan di dalamnya.

Penataan ruang luar/eksterior yang dapat menunjang dan berpengaruh terhadap bangunan tersebut. Adapun penataan ruang luar berfungsi sebagai berikut:

- 1) Sebagai pelindung (tempat berteduh)
- 2) Sebagai pengarah bagi sirkulasi kendaraan di dalam tapak
- 3) Sebagai barrier (penghalang) Penghalang terhadap :
 - a) Panas sinar matahari yang masuk kedalam ruangan
 - b) Debu dan asap yang diakibatkan oleh polusi kendaraan
 - c) Kebisingan suara-suara gaduh seperti suara kendaraan
 - d) Hembusan angin yang terlalu kuat
- 4) Sebagai pemisah/pembatas ruang misalnya pada tempat parkir



Gambar IV.16. Bunga Melati Jenis Teh-tehan

(Sumber : Olah data lapangan, 2017)

- 5) Sebagai elemen penting yang mendukung penampilan fisik bangunan dengan penataan yang indah dan asri.



Gambar IV.18. Tanaman Hias

(Sumber : Olah data lapangan, 2017)

Adapun elemen-elemen ruang luar yang digunakan

- a. Soft elemen


Jenis pohon yang digunakan :

- 1) Pohon palem yang berfungsi sebagai tanaman hias ditempatkan langsung di taman dan dihadapan kompleks.



Gambar IV.19. Palem Raja (*Oreodoxa regia*)
(Sumber : Peraturan Menteri Pekerjaan Umum No. 05/Prt/M/2012 Tentang Pedoman Penanaman Pohon Pada Sistem Jaringan Jalan)

- 2) Pohon cemara yang berfungsi tanaman hias sekaligus sebagai pembatas serta akustik yang ditempatkan di pinggir jalan kompleks.




Gambar IV.20. Cemara Lilin
(Sumber : Olah data lapangan, 2016)

- 3) Pohon kiara payung sebagai pohon pelindung pada tempat parkir.



Gambar IV.21. Pohon Mahoni

(Sumber : Peraturan Menteri Pekerjaan Umum No. 05/Prt/M/2012
Tentang Pedoman Penanaman Pohon Pada Sistem Jaringan Jalan)



Gambar IV.22 Ukuran Pohon

(Sumber : Peraturan Menteri Pekerjaan Umum No. 05/Prt/M/2012 Tentang Pedoman Penanaman Pohon Pada Sistem Jaringan Jalan)


b. Hard elemen

- 1) Paving blok digunakan pada pedestrian.
- 2) Rencana jalan dan parkir dalam lingkungan kompleks digunakan aspal.
- 3) Lampu ditempatkan di daerah parkir, sirkulasi dan pedestrian.
- 4) Fasilitas parkir

Hubungan pencapaian antara tempat parkir dengan bangunan atau tempat kegiatan diusahakan tidak terlalu jauh. Bila jarak antara tempat parkir dengan

pusat kegiatan cukup jauh, maka diperlukan sirkulasi yang jelas dan terarah menuju area parkir. Ditinjau dari penggunaannya, tempat parkir terbagi atas :

- (1) Parkir kendaraan lebih dari empat tempat misalnya, bus dan truk
- (2) Parkir kendaraan berada empat tempat misalnya sedan dan mini bus
- (3) Parkir kendaraan berada tiga tempat misalnya bemo dan motor sispan
- (4) Parkir kendaraan berada dua, misalnya sepeda dan sepeda motor. Bentuk tempat parkir kendaraan mempunyai beberapa jenis, yaitu:
 - (1) Parkir tegak lurus
 - (2) Parkir sudut
 - (3) Parkir parallel
 - (4) Parkir khusus bagi penderita cacat



Gambar IV.23. Parkiran tegak lurus

(Sumber :Olah data desain, 2017)

BAB V

TRANSFORMASI KONSEP

A. Transformasi Lokasi dan Tapak

Adapun proyek ini merupakan tugas akhir periode XIX dengan pembahasan bagaimana mendesain Kawasan Perdagangan dan Perniagaan Pecinan di Kota Makassar. proyek ini berlokasi tepat di Kecamatan Wajo, Kota Makassar yang merupakan basis Kawasan Perdagangan Dan Perniagaan Pecinan. Dibuatnya proyek ini sebagai sarana Pusat Pecinan dan Ikon di Kota Makassar'

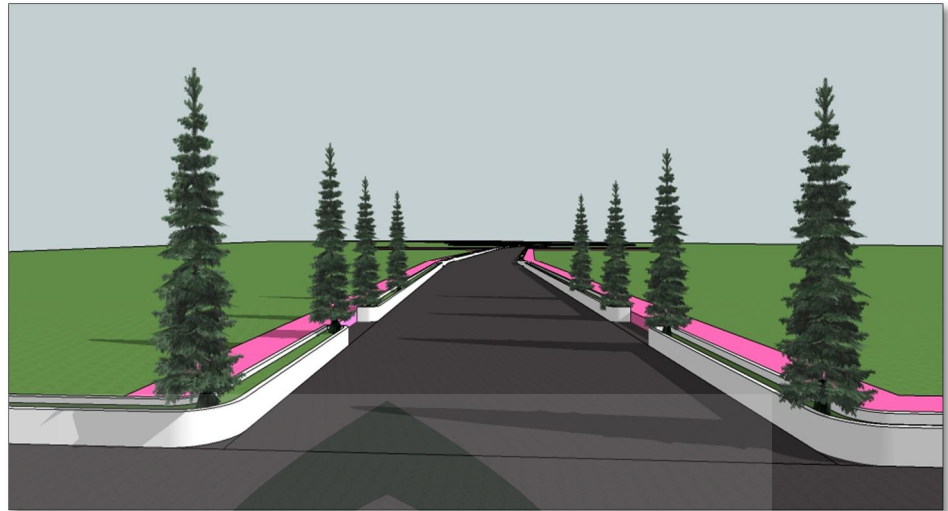


Gambar V.1. Lokasi Tapak

Sumber : Olah data 2017

1. Vegetasi

Vegetasi pada tapak berfungsi sebagai filter angin, suara, dan sinar langsung dari matahari. Penambahan vegetasi juga berfungsi untuk menjaga kondisi tanah dan lingkungan tapak.

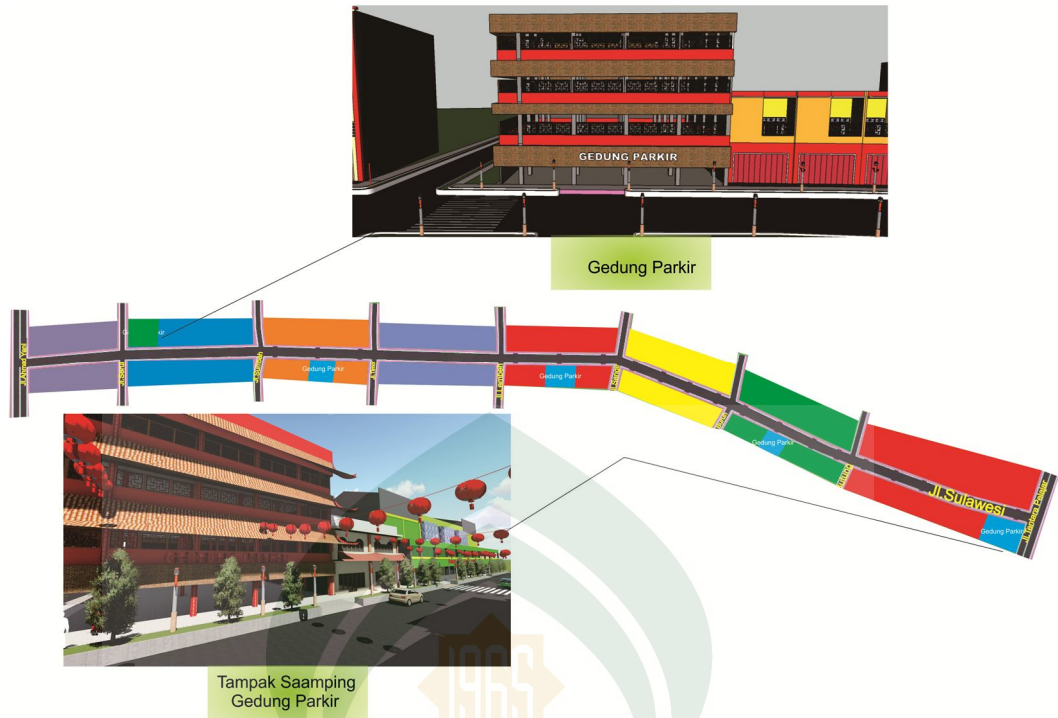


Gambar V.4. Penerapan Konsep Vegetasi Pada Tapak


Sumber: Olah Desain, 2017

2. Sirkulasi dan Parkir

Pola sirkulasi dalam tapak terbentuk dari pembagian zona dalam tapak, agar dapat memudahkan pencapaian ke dalam-luar tapak dan pencapaian ke bangunan. pola sirkulasi dalam tapak juga sangat mendukung aktifitas pelaku dalam tapak. Adapun konsep yang digunakan yaitu Gedung Parkir pola sirkulasi campuran, yang berasal dari pola linier dan radial.




Gambar V.5. Konsep Sirkulasi dan Parkir Pola Campuran Pada Tapak
 Sumber: Olah Desain, 2017



Gambar V.5. Konsep Sirkulasi dan Parkir Pola Campuran Pada Tapak
 Sumber: Olah Desain, 2017.

B. Transformasi Konsep Pada Bentuk Fasade Bangunan

Bentuk dasar bangunan Kawasan Perdagangan Dan Perniagaan Pecinan Di Kota Makassar yaitu, sesuai arsitektur thionghoa yang ada



Gambar V.6. Konsep fasade pada bangunan

Sumber: Olah Desain, 2017

C. Transformasi Tata Ruang Layout Pada Bangunan

1. Kawasan Pusat Perdagangan Perniagaan Pecinan Di Kota Makassar

Kawasan Perdagangan Dan Perniagaan Pecinan di Kota Makassar merupakan kawasan yang diperuntukkan untuk Masyarakat Umum ,mancanegara maupun dalam kota Makassar sendiri. Kawasan Perdagangan Dan Perniagaan Pecinan ini menjadi wadah atau sarana untuk kegiatan bisnis Dan Berwisata . Adapun kawasan ini terdiri dari beberapa bangunan Ruko Dan Fasilitas Lainnya, yang diperoleh dari beberapa pembahasan sesuai dengan pembagian zona blok,kebutuhan ruang, perhitungan Besaran Ruang Parkir, dibahas pada bab sebelumnya pada bab III dan bab IV.

Berikut data awal analisa kebutuhan ruang dan perhitungan luas ruang pada untuk Kawasan Perdagangan Dan Perniagaan Pecinan

Selama melakukan perancangan maka didapatkan sebuah hasil bangunan dan pengelompokan besaran-besaran ruang parkir, diantaranya yaitu:

a. **Parkir Zona A**

Table III.4. Besaran Ruang parkir

Nama Ruang	Luas(m²)
Gedung Parkir Lanti I	400 m ²
Gedung Parkir Lanti II	400 m ²
Gedung Parkir Lanti III	400 m ²
Gedung Parkir Lanti IV	400 m ²
Total	1.600 m²
Sirkulasi 30%	480 m²
Total keseluruhan	2.090 m²

(Sumber : Olah Data, 2017)

b. **Zona Parkir B**

Table III.5. Besaran Ruang parkir

Nama Ruang	Luas(m²)
Gedung Parkir Lanti I	400 m ²
Gedung Parkir Lanti II	400 m ²
Gedung Parkir Lanti III	400 m ²
Gedung Parkir Lanti IV	400 m ²
Total	1.600 m²
Sirkulasi 30%	480 m²
Total keseluruhan	2.090 m²

(Sumber : Olah Data, 2017)

c. **Zona Parkir D**

Table III.6. Besaran Ruang parkir

Nama Ruang	Luas(m²)
Gedung Parkir Lanti I	400 m ²
Gedung Parkir Lanti II	400 m ²
Gedung Parkir Lanti III	400 m ²
Gedung Parkir Lanti IV	400 m ²
Total	1.600 m²
Sirkulasi 30%	480 m²

Total keseluruhan	2.090 m²
--------------------------	----------------------------

(Sumber : Olah Data, 2017)

Table III.7. Besaran Ruang parkir

Nama Ruang	Luas(m²)
Gedung Parkir Lanti I	400 m ²
Gedung Parkir Lanti II	400 m ²
Gedung Parkir Lanti III	400 m ²
Gedung Parkir Lanti IV	400 m ²
Total	1.600 m²
Sirkulasi 30%	480 m²
Total keseluruhan	2.090 m²

(Sumber : Olah Data, 2017)

d. **Zona F**

Table III.10. Besaran Ruang parkir

Nama Ruang	Luas(m²)
Gedung Parkir Lanti I	400 m ²
Gedung Parkir Lanti II	400 m ²
Gedung Parkir Lanti III	400 m ²
Gedung Parkir Lanti IV	400 m ²
Total	1.600 m²
Sirkulasi 30%	480 m²
Total keseluruhan	2.090 m²

(Sumber : Olah Data, 2017)

Table III.9. Besaran Ruang parkir

Nama Ruang	Luas(m²)
Gedung Parkir Lanti I	400 m ²
Gedung Parkir Lanti II	400 m ²
Gedung Parkir Lanti III	400 m ²
Gedung Parkir Lanti IV	400 m ²
Total	1.600 m²

Sirkulasi 30%	480 m²
Total keseluruhan	2.090 m²

(Sumber : Olah Data, 2017)

e. **Zona G**

Table III.11. Besaran Ruang parkir

Nama Ruang	Luas(m²)
Gedung Parkir Lanti I	400 m ²
Gedung Parkir Lanti II	400 m ²
Gedung Parkir Lanti III	400 m ²
Gedung Parkir Lanti IV	400 m ²
Total	1.600 m²
Sirkulasi 30%	480 m²
Total keseluruhan	2.090 m²

(Sumber : Olah Data, 2017)

f. **Zona H**

Table III.12. Besaran Ruang parkir

Nama Ruang	Luas(m²)
Gedung Parkir Lanti I	400 m ²
Gedung Parkir Lanti II	400 m ²
Gedung Parkir Lanti III	400 m ²
Gedung Parkir Lanti IV	400 m ²
Total	1.600 m²
Sirkulasi 30%	480 m²
Total keseluruhan	2.090 m²

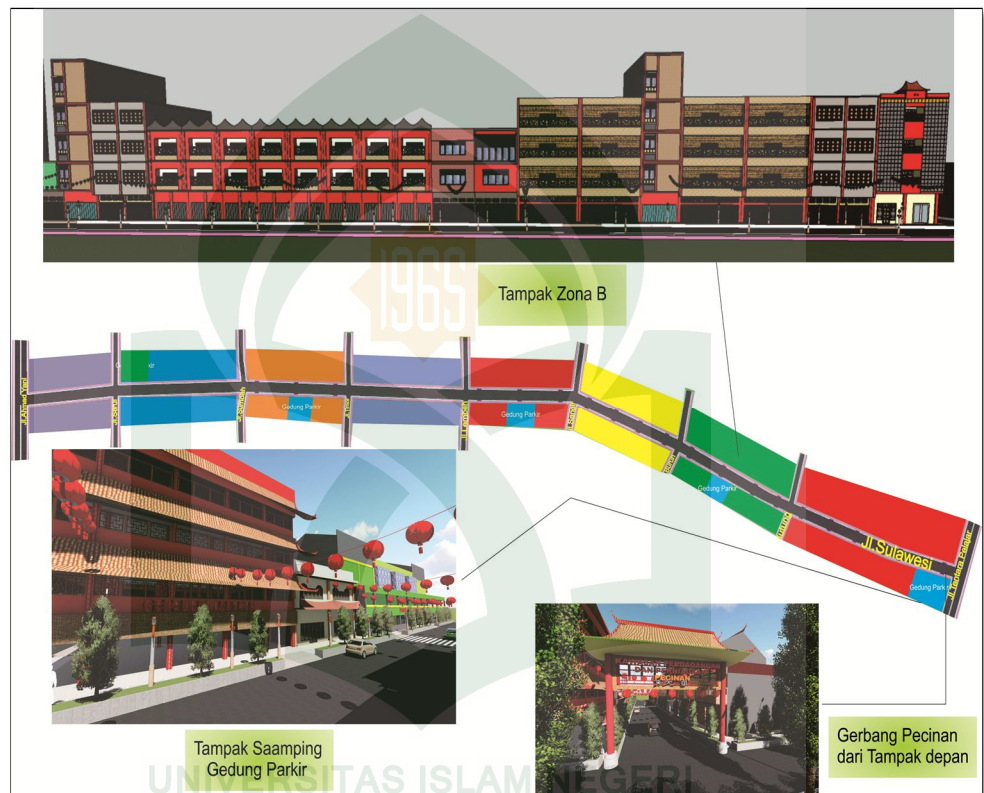
(Sumber : Olah Data, 2017)

BAB VI

APLIKASI DESAIN

A. Desain Akhir Tapak

1. Site Plan



Gambar VI.1. Site Plan
Sumber: Hasil Desain, 2017

2. Tampak Kompleks



Gambar VI.2. View Barat
Sumber: Hasil Desain, 2017



Gambar VI.3. View Timur
Sumber: Hasil Desain, 2017





Gambar VI.4. View Utara
Sumber: Hasil Desain, 2016



Gambar VI.5. View Selatan
Sumber: Hasil Desain, 2017

3. Zona Parkir



Gambar VI.6. View Sirkulasi Dan Parkiran
Sumber: Hasil Desain, 2017

4. Bangunan Zona A



Gambar VI.7. View Bangunan Zona A
Sumber: Hasil Desain, 2017

5. Bangunan Zona B



Gambar VI.7. View Bangunan Zona B
Sumber: Hasil Desain, 2017

6. Bangunan Zona C



Gambar VI.7. View Bangunan Zona C
Sumber: Hasil Desain, 2017

7. Bangunan Zona D



Gambar VI.7. View Bangunan Zona D
Sumber: Hasil Desain, 2017

8. Bangunan Zona E



Gambar VI.7. View Bangunan Zona E
Sumber: Hasil Desain, 2017

9. Bangunan Zona F



Gambar VI.7. View Bangunan Zona F
Sumber: Hasil Desain, 2017

10. Bangunan Zona G




Gambar VI.7. View Bangunan Zona G
Sumber: Hasil Desain, 2017

11. Bangunan Zona H



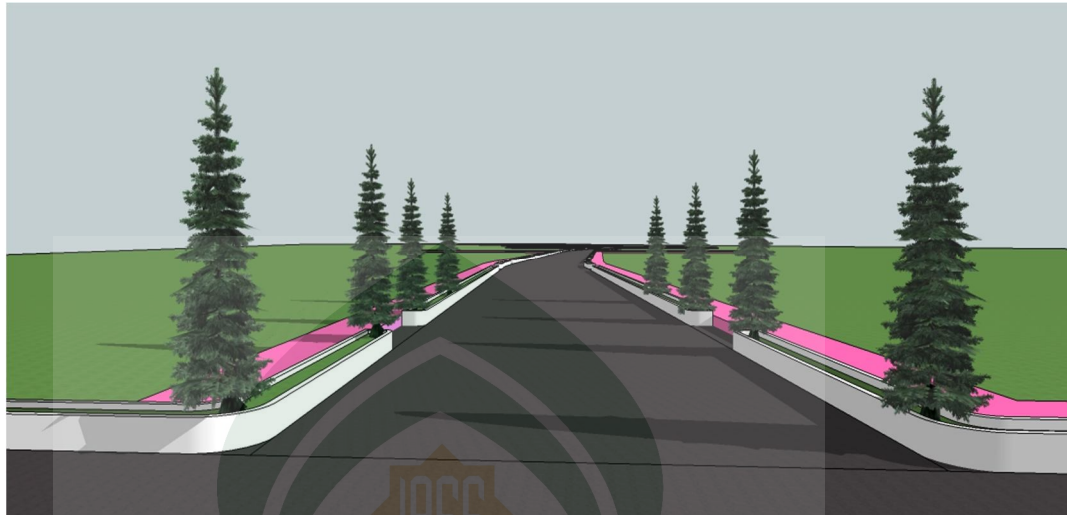
Gambar VI.7. View Bangunan Zona H
Sumber: Hasil Desain, 2017

12. Pedestrian



Gambar VI.9. View Pedestrian
Sumber: Hasil Desain, 2017

13. Taman Makan Outdoor



Gambar VI.11. View Taman
Sumber: Hasil Desain, 2017


14. Penanda



Gambar VI.14. View Penanda
Sumber: Hasil Desain, 2017

15. Prespektif Siang hari







Gambar VI.15. View Prespektif Siang Hari
Sumber: Hasil Desain, 2017

ALAUDDIN
MAKASSAR


16. Prespektif Malam hari





Gambar VI.16. View Prespektif Malam Hari
Sumber: Hasil Desain, 2017

B. Foto Maket







Gambar VI.17. Foto Maket
Sumber: Data dokumentasi, 2017

DAFTAR PUSTAKA

REPUBLIKA, Rabu, 19 Maret 2003 hlm.12.

Paeni, Muchlis, dkk. 1984. *Sejarah Sosial Daerah Sulawesi Selatan: Mobilitas Sosial kota Makassar 1900-1950*. Jakarta: Departemen Pendidikan dan Kebudayaan. Pelras, Christian. 2005. *Manusia Bugis*. Jakarta: Penerbit Nalar. Pratiwo (2010:208) Arsitekur Tradisional Thionghoa Dan Perkembangan Kota 2010. Yogyakarta, Perpustakaan Nasional : Katalog Dalam Terbitan, Penerbit Ombak, 2010.

<https://id.scribd.com/document/239501855/KAWASAN-PECINAAN>

<https://triangulasiquanhadist.wordpress.com>

<http://digilib.its.ac.id/public/ITS-Master-12526-Presentation> Di Akses 15 Oktober 2016

<http://edefenisi.com> Di Akses 15 Oktober 2016

<http://pengayaan.com/pengertian-perdagangan-menurut-para-ahli/> Di Akses 15 Oktober 2016

<http://antariksaarticle.blogspot.co.id> Di Akses 15 Oktober 2016

<https://id.wikipedia.org/wiki/Pecinan> diakses 19 September 2016

<http://m.kaskus.co.id> Di Akses 15 Oktober 2016

<http://id.wikipedia.org/wiki/Wijkenstelsel> Diakses 20 Oktober 2016

<http://kontemporer2013.blogspot.com> Diakses 20 Oktober 2016

<https://tambah.wordpress.com/2016/02/08/pecinan-di-makassar> Di Akses 19 September 2016).

<https://www.facebook.com/landscape.architecture.50> Di Akses 15 Oktober 2016

<http://kontemporer2013.blogspot.com> Diakses 20 Oktober 2016

<http://www.tribunnews.com> Di Akses 5 November 2016

<http://destinasian.co.id/> Di Akses 5 November 2016

<http://sydney-chinatown.info/> Di akses 15 Oktober 2016

<http://segiempat.com/> Di akses 15 Oktober 2016

<http://www.chinatown.or.jp/> Di akses 15 Oktober 2016

Sumber. <http://www.nankinmachi.or.jp> Di akses 15 Oktober 2016

<http://chinatown.co.uk/en> Di akses 15 Oktober 2016

<https://panjiploembond.blogspot.co.id> di akses 15 November 2016



UNIVERSITAS ISLAM NEGERI
ALAUDDIN
M A K A S S A R

LAMPIRAN II.1 : PERATURAN DAERAH KOTA MAKASSAR
 NOMOR : 4 Tahun 2015 ,TANGGAL : November 2015
 TENTANG : RENCANA TATA RUANG WILAYAH KOTA MAKASSAR
 TAHUN 2015 –2034

Tabel 1. Jaringan Jalan Arteri dalam Kota Makassar

No	Nama Ruas Jalan	Panjang (KM)	Lebar (M)	Fungsi	Kecamatan
1	2	3	4	5	6
1	Jl Arif Rate	0,321	21,30	A	Ujung Pandang
2	Jl Ujung Pandang	0,516	18,00	A	Ujung Pandang
3	Jl Kartini	0,385	13,40	A	Ujung Pandang
4	Jl Sultan Hasanuddin	0,858	13,00	A	Ujung Pandang
5	Jl Wr. Supratman	0,240	11,80	A	Ujung Pandang
6	Jl H. Bau	0,622	11,10	A	Ujung Pandang
7	Jl S. Saddang	0,673	10,50	A	Ujung Pandang
8	Jl G.Latimojong	1,555	15,00	A	Makassar
9	Jl Rusa	0,395	12,00	A	Makassar
10	Jl Kerung-Kerung	0,652	10,00	A	Makassar
11	Jl Tentara Pelajar	0,891	14,00	A	Wajo
12	Jl Hos Cokroaminoto	0,432	11,00	A	Wajo
13	Jl Sulawesi	1,212	11,00	A	Wajo
14	Jl KH.Wahid Hasyim	0,361	10,50	A	Wajo
15	Jl Dr.W.Sudirohusodo	1,875	10,00	A	Wajo
16	Jl Dr.Ratulangi	1,384	16,00	A	Mamajang
17	Jl Ratulangi	0,526	16,00	A	Mamajang
18	Jl Gatot Subroto	0,529	7,80	A	Tallo
19	Jl Gatot Subroto Baru	0,559	7,00	A	Tallo
20	Jl Sultan Abdullah	2,174	4,00	A	Tallo
21	Jl Yossudarso	0,498	9,00	A	Ujung Tanah

Sumber : Bappeda Kota Makassar Diakses 21 Februari 2017

ALAUDDIN
M A K A S S A R

LAMPIRAN II.2 : PERATURAN DAERAH KOTA MAKASSAR

NOMOR : 4 Tahun 2015

TANGGAL : November 2015

TENTANG : RENCANA TATA RUANG WILAYAH KOTA MAKASSAR TAHUN 2015 – 2034

Tabel 3. Indikasi Program Utama, Sumber Pendanaan, Instansi Pelaksana, dan Waktu Pelaksanaan

NO	INDIKASI PROGRAM UTAMA	LOKASI	SUMBER PENDANAAN	INSTANSI PELAKSANA	WAKTU PELAKSANAAN			
					I (2015- 2019)	II (2020- 2024)	III (2025- 2029)	IV (2030- 2034)
I.	PERWUJUDAN STRUKTUR RUANG							
A.	SISTEM PUSAT PELAYANAN							
1.	Pusat Pelayanan Kota							
a.	Penyusunan Rencana Detail Tata Ruang (RDTR) Kota dan Peraturan Zonasi Kota.	Seluruh kecamatan di Kota Makassar	APBD Kota	Kementerian Agraria dan Tata Ruang, Pemerintah Provinsi, Pemerintah Kota				
b.	Penyusunan Rencana Tata Bangunan dan Lingkungan (RTBL) atau Panduan Rancang Kota	Wilayah Kota Makassar	APBD Kota	Pemerintah Kota				
c.	Pengembangan, peningkatan, pemantapan, dan rehabilitasi fasilitas pusat kegiatan pemerintahan provinsi.	Kecamatan Panakkukang	APBN, APBD Provinsi, dan APBD Kota	Kementerian Perencanaan Pembangunan Nasional dan Bappenas, Kementerian Koordinator Politik, Hukum, dan Keamanan, Kementerian Perhubungan, Kementerian Pertahanan, Kementerian Hukum dan HAM, Kementerian Agraria dan Tata Ruang, Kementerian Pekerjaan Umum dan Perumahan Rakyat, dan Pemerintah Provinsi				
d.	Pengembangan, peningkatan, pemantapan, dan rehabilitasi fasilitas pusat kegiatan pemerintahan kota.	Kecamatan Ujung Pandang dan Kecamatan Makassar	APBN, APBD Provinsi, dan APBD Kota	Kementerian Perencanaan Pembangunan Nasional dan Bappenas, Kementerian Koordinator Politik, Hukum, dan Keamanan, Kementerian Perhubungan, Kementerian Pertahanan, Kementerian Hukum dan HAM, Kementerian Agraria dan Tata Ruang, Kementerian Pekerjaan Umum dan Perumahan Rakyat, Pemerintah Provinsi, dan Pemerintah Kota				
e.	Pengembangan, peningkatan,	Kecamatan Ujung	APBN, APBD	Kementerian Perencanaan Pembangunan				

Sumber : Bappeda Kota Makassar Diakses 21 Februari 2017

LAMPIRAN II.3 : PERATURAN DAERAH KOTA MAKASSAR

NOMOR : 4 Tahun 2015

TANGGAL : November 2015

TENTANG : RENCANA TATA RUANG WILAYAH KOTA MAKASSAR TAHUN 2015 – 2034

Tabel 3. Indikasi Program Utama, Sumber Pendanaan, Instansi Pelaksana, dan Waktu Pelaksanaan

NO	INDIKASI PROGRAM UTAMA	LOKASI	SUMBER PENDANAAN	INSTANSI PELAKSANA	WAKTU PELAKSANAAN			
					I (2015- 2019)	II (2020- 2024)	III (2025- 2029)	IV (2030- 2034)
	pemantapan, dan rehabilitasi fasilitas Kawasan Karebosi dan sekitarnya sebagai landmark kota dan ruang terbuka hijau.	Pandang	Provinsi, APBD Kota, dan sumber lain yang sah	Nasional dan Bappenas, Kementerian Koordinator Politik, Hukum, dan Keamanan, Kementerian Perhubungan, Kementerian Pertahanan, Kementerian Hukum dan HAM, Kementerian Agraria dan Tata Ruang, Kementerian Pekerjaan Umum dan Perumahan Rakyat, Pemerintah Provinsi, Pemerintah Kota, dan Swasta				
f.	Pengembangan, peningkatan, pemantapan, dan rehabilitasi fasilitas pusat kegiatan perdagangan dan jasa.	Sebagian wilayah Kecamatan Ujung Pandang, sebagian wilayah Kecamatan Bontoala, dan sebagian wilayah Kecamatan Wajo	APBN, APBD Provinsi, APBD Kota, dan sumber lain yang sah	Kementerian Perencanaan Pembangunan Nasional dan Bappenas, Kementerian Koordinator Perekonomian, Kementerian Perdagangan, Kementerian Koperasi dan UMKM, Kementerian Agraria dan Tata Ruang, Pemerintah Provinsi, Pemerintah Kota, dan Swasta.				
g.	Pengembangan, peningkatan, pemantapan, dan rehabilitasi fasilitas pusat kegiatan budaya Kawasan Benteng Fort Rotterdam dan sekitarnya serta Kawasan Pecinan dan sekitarnya	Kecamatan Ujung Pandang dan Kecamatan Wajo	APBN, APBD Provinsi, APBD Kota, dan sumber lain yang sah	Kementerian Perencanaan Pembangunan Nasional dan Bappenas, Kementerian Koordinator Pembangunan Manusia dan Kebudayaan, Kementerian Pariwisata, Kementerian Kebudayaan dan Pendidikan Dasar dan Menengah, Kementerian Agraria dan Tata Ruang, Kementerian Pekerjaan Umum dan Perumahan Rakyat, Pemerintah Provinsi, Pemerintah Kota, dan Swasta.				

Sumber : Bappeda Kota Makassar Diakses 21 Februari 2017