

**PEMETAAN DAERAH RAWAN BENCANA GEMPABUMI
DI WILAYAH SULAWESI TENGGARA BERDASARKAN
NILAI PERCEPATAN TANAH MAKSIMUM DENGAN
MENGUNAKAN METODE *MC. GUIRRE R.K***



Skripsi

**Diajukan Untuk Memenuhi Salah Satu Syarat Untuk Meraih Gelar
Sarjana pada Jurusan Fisika Fakultas Sains Dan Teknologi
UIN Alauddin Makassar**

Oleh:

UNIVERSITAS ISLAM NEGERI
A S N A
NIM. 60400114027
ALAUDDIN
M A K A S S A R

**FAKULTAS SAINS DAN TEKNOLOGI
UIN ALAUDDIN MAKASSAR
2017**

PERNYATAAN KEASLIAN SKRIPSI

Mahasiswa yang bertanda tangan di bawah ini:

Nama : Asna
Nim : 60400114027
Tempat/Tgl.Lahir : Bantaeng, 15 Juni 1996
Jur/Prodi/Konsentrasi : Fisika
Fakultas/Program : Sains dan Teknologi
Alamat : Perumahan Griya Patri Abdullah Permai Blok C11
Judul Skripsi : Pemetaan Daerah Rawan Bencana Gempabumi di Wilayah Sulawesi Tenggara Berdasarkan Nilai Percepatan Tanah Maksimum Dengan Menggunakan Metode *Mc Guirre R.K*

Menyatakan dengan sesungguhnya dan penuh kesadaran bahwa skripsi ini benar adalah hasil karya sendiri. Jika dikemudian hari terbukti bahwa ia merupakan duplikat, tiruan, plagiat, atau dibuat oleh orang lain, sebagian atau seluruhnya, maka skripsi dan gelar yang diperoleh karenanya batal demi hukum.

Samata Gowa, 03 Agustus 2018
Yang membuat pernyataan

ASNA
Nim:60400114027

PENGESAHAN SKRIPSI

Skripsi yang berjudul "Pemetaan Daerah Rawan Bencana Gempabumi Di Wilayah Sulawesi Tenggara Berdasarkan Nilai Percepatan Tanah Maksimum Dengan Menggunakan Metode *Mc Guirre R.k*", Yang disusun oleh saudari Asna, Nim.60400114027 Mahasiswa jurusan Fisika pada Fakultas Sains dan Teknologi UIN Alauddin Makassar, Telah diuji dan dipertahankan dalam munaqasyah yang diselenggarakan pada hari Jum'at 3 Agustus 2018 M, bertepatan dengan 21 Dzulkaidah 1439 H, dinyatakan telah dapat diterima sebagai salah satu syarat untuk meraih gelar Sarjana dalam Ilmu Sains dan Teknologi Jurusan Fisika (dengan beberapa perbaikan).

Makassar, 3 Agustus 2018 M
21 Dzulkaidah 1439 H

DEWAN PENGUJI

Ketua	: Dr. Wasilah, S.T., M.T	(.....)
Sekretaris	: Hernawati, S.Pd., M.Pfis	(.....)
Munaqisy I	: Muh. Said. L, S.Si., M.Pd	(.....)
Munaqisy II	: Dr. Muh Thahir Maloko, M.Hi	(.....)
Pembimbing I	: Rahmaniah, S.Si., M.Si	(.....)
Pembimbing II	: Fitriyanti, S.Si., M.Sc	(.....)

Diketahui oleh:

Dekan Fakultas Sains dan Teknologi
UIN Alauddin Makassar



Prof. Dr. H. Arifuddin, M.Ag
NIP:19691205 199303 1 001

KATA PENGANTAR

Puji syukur atas kehadiran Allah swt dengan segala rahmat, Hidayah serta keberkahannya yang diberikan kepada penulis sehingga mampu menyelesaikan skripsi yang berjudul: *“Pemetaan Daerah Rawan Bencana Gempabumi di Wilayah Sulawesi Tenggara Berdasarkan Nilai Percepatan Tanah Maksimum dengan menggunakan Metode Mc Guirre R.K”* sebagai salah satu persyaratan akademis guna memperoleh gelar sarjana S-1 pada Jurusan Fisika Fakultas Sains dan Teknologi, Universitas Islam Negeri Alauddin Makassar.

Dalam proses penyusunan skripsi sangat banyak hambatan yang dihadapi penulis, akan tetapi, berkat doa, kerja keras, serta bantuan dari berbagai pihak hingga akhirnya penulis mampu menyelesaikan skripsi ini. Oleh karena itu, penulis merasa sangat bersyukur dan mengucapkan banyak terima kasih yang sebesar-besarnya kepada semua pihak yang telah meluangkan waktu dan tenaga guna terselesainya skripsi ini.

Disadari betul bahwa penulis sebagai makhluk sosial sangat membutuhkan bantuan dari orang lain. Oleh karena itu penulis menghanturkan terima kasih yang tak terhingga kepada sederetan hambah Allah swt yang telah memberikan sumbangsih baik berupa bimbingan, dorongan, rangsangan dan bantuan yang mereka berikan kepada penulis kiranya dicatat oleh Allah swt sebagai amal saleh.

Ucapan terima kasih penulis hanturkan dengan setulus hati dan kerendahan hati kepada Kedua orang tua tercinta Ayahku **Sahabuddin Daeng Rate** serta Ibuku **Kamisa Daeng Bangka**, semoga Allah swt melimpahkan Ridho-Nya dan Kasih-Nya kepada keduanya dan diberikan umur yang panjang,

yang atas asuhan, limpahan kasih sayang serta dorongan mereka, penulis selalu peroleh kekuatan material dan moral dalam menapaki pencarian hakikat diri. Yang selalu setia menunggu penulis di kampung halaman walaupun harus berjuang memenuhi kebutuhan hidup dengan penuh kesabaran.

Terselesainya skripsi ini tidak terlepas dari bantuan dan motivasi dari berbagai pihak, maka dari itu tidak lupa penulis menyampaikan banyak terima kasih kepada:

1. Bapak **Prof. Dr. Musafir, M.Si.**, selaku Rektor UIN Alauddin Makassar. yang telah membawa kampus UIN Alauddin Makassar menjadi lebih baik dibidang akademik, fasilitas kampus, dan pelayanan kampus dari tahun-tahun sebelumnya.
2. Bapak **Prof. Dr. H. Arifuddin, M.Ag.**, selaku Dekan Fakultas Sains dan Teknologi UIN Alauddin Makassar, yang telah membawa Fakultas Sains dan Teknologi menjadi lebih baik dibidang akademik, fasilitas kampus, dan pelayanan kampus dari tahun-tahun sebelumnya.
3. Ibu **Sahara, S.Si., M.Sc., Ph.D.**, selaku Ketua Jurusan Fisika, yang telah mengabdikan seluruh tenaga dan pikiran untuk jurusan Fisika yang lebih baik.
4. Bapak **Ihsan, S.Pd., M.Si.**, selaku Sekertaris Jurusan Fisika Fakultas Sains dan Teknologi yang telah membantu selama masa studi.
5. Ibu **Rahmaniah, S.Si., M.Si.**, selaku pembimbing I, yang telah mencurahkan ilmu dan waktu untuk membimbing penulis dengan penuh kesabaran,

sehingga penulis dapat menyelesaikan skripsi, semoga Allah swt selalu melimpahkan rahmat dan kasih sayang-Nya kepada ibu.

6. Ibu **Fitriyanti, S.Si., M.Sc.**, selaku pembimbing II yang telah mencurahkan ilmu dan waktu untuk membimbing penulis dengan penuh kesabaran, sehingga penulis dapat menyelesaikan skripsi, semoga Allah swt selalu melimpahkan rahmat dan kasih sayang-Nya kepada ibu.
7. Bapak **Muh. Karnaen S.Si., M.Si.**, selaku pembimbing III dari BMKG wilayah IV Makassar telah mencurahkan ilmu dan waktu untuk membimbing penulis dengan penuh kesabaran, sehingga penulis dapat menyelesaikan skripsi, semoga Allah swt selalu melimpahkan rahmat dan kasih sayang-Nya kepada bapak.
8. Bapak **Muh. Said L, S.Si., M.Pd.**, dan Bapak **Dr. M. Thahir Maloko, M.Hi.**, selaku penguji I dan penguji II yang senangtiasa memberikan kritik dan saran demi kebaikan skripsi ini, semoga Allah swt melimpahkan rahmat dan kasih sayang-Nya kepada bapak.
9. Dosen pengajar jurusan Fisika ibu **Hernawati, S.Pd., M.Pfis.**, ibu **Nurul Fuadi S.Si., M.Si.**, ibu **Ayusari Wahyuni, S.Si., M.Sc.**, ibu **Kurniati Abidin, S.Si., M.Si.**, Ibu **Sry Selviani, S.Si., M.Sc.**, bapak **Iswadi S.Pd., M.Si.**, dan dosen lainnya yang telah mencurahkan tenaga, pikiran, serta bimbinganya dalam memberikan berbagai ilmu pengetahuan dalam mencari ilmu pengetahuan di bangku kuliah dan staf administrasi jurusan Fisika ibu **Hadiningsi, S.E.**

10. Bapak **Muchtar S.T., MT.**, dan bapak **Abdul Mun'im S.T., MT.**, yang telah membantu di laboratorium Fisika Dasar sampai penelitian ini selesai, ucapan terima kasih juga kepada Kak **Ahmad Yani S.Si.**, dan Kak **Nurhaisah, S.Si** yang telah banyak membantu penulis selama duduk di bangku kuliah khususnya pada saat melakukan praktikum di laboratorium Fisika.
11. Bapak **Muh Fawzi Ismullah S.Si., M.Sc.**, yang telah banyak membantu penulis dalam mengerjakan skripsi khususnya pada proses pembuatan peta semoga Allah swt melimpahkan rahmat dan kasih sayang-Nya kepada bapak.
12. Saudara saya **Rahmatia, Intan, Jumrawati**, dan **Rani Lestari** yang tak henti-hentinya memberikan semangat kepada penulis, semoga kita bisa membahagiakan ibu dan ayah dunia dan akhirat.
13. Kepada Kepala dan Pegawai beserta Staf **Balai Besar Meteorologi, Klimatologi, dan Geofisika (BBMKG)** Wilayah IV Makassar yang telah membantu penulis dalam menyelesaikan penelitian tugas akhir.
14. Teman-teman angkatan **Iners14**, yang telah menemani penulis dari awal menjadi mahasiswa baru dan hingga saat ini, semoga kesuksesan dunia dan akhirat menyertai kita semua.
15. Angkatan **2015, 2016, 2017** yang selalu memberikan support dan semangat kepada penulis dari awal menyusun proposal hingga skripsi selesai semoga kesuksesan dunia dan akhirat menyertai kita semua.
16. Sahabat-sahabat tercinta seluruh teman kelas **Fisika A** yang telah menjadi sahabat selama 4 tahun terakhir, yang telah setia mendengar semua keluhan

kesah penulis selama menjadi mahasiswa, semoga persahabatan kekal dunia dan akhirat. Amin

17. Kepada **Muh Binsar Hasyim** terima kasih telah mendampingi penulis selama duduk di bangku kuliah dan selama penulis mengerjakan skripsi di awal hingga akhir terima kasih untuk motivasi dan semangat.
18. Ucapan terima kasih juga kepada sahabat-sahabat seperjuangan **KKN Posko Kelurahan Jennae Soppeng** yang selalu memberikan semangat kepada penulis dalam menyusun skripsi diawal hingga akhir semoga kesuksesan menyertai kita semua. Amin

Akhirnya, meskipun Skripsi ini telah penulis usahakan semaksimal mungkin agar terhindar dari kekeliruan dan kelemahan, baik dari segi substansi dan metodologi, penulis dengan tangan terbuka menerima kritik yang sifatnya membangun demi kesempurnaan isi. Demikianlah semoga apa yang di tulis dalam Skripsi ini bernilai ibadah oleh Allah swt dan dicatat sebagai amal saleh.

Gowa, 3 Agustus 2018

Penyusun

UNIVERSITAS ISLAM NEGERI
ALAUDDIN
M A K A S S A R A
A S N A
NIM: 60400114027

DAFTAR ISI

HALAMAN JUDUL..	i
PERNYATAAN KEASLIAN..	ii
LEMBAR PENGESAHAN	iii
KATA PENGANTAR..	iv
DAFTAR ISI..	ix
DAFTAR GAMBAR	xi
DAFTAR TABEL	xii
DAFTAR GRAFIK	xiii
DAFTAR SIMBOL	xiv
ABSTRAK..	xv
ABSTRACTK..	xvi
BAB I PENDAHULUAN..	1
I.1 Latar Belakang.....	1
I.2 Rumusan Masalah.....	4
I.3 Tujuan Penelitian	4
I.4 Ruang Lingkup Penelitian	4
I.5 Manfaat Penelitian	5
BAB II TINJAUAN TEORETIS	7
2.1 Kondisi Geologi Sulawesi Tenggara.....	7
2.2 Seismisitas.....	11
2.3 Seismologi.....	12
2.4 Gempabumi	13
2.5 Parameter Gempabumi.....	21
2.6 Intensitas Gempabumi.....	25
2.7 Mekanisme Gempabumi	25
2.7 Teori Percepatan Tanah.....	28

BAB III METODE PENELITIAN	36
3.1 Waktu dan Tempat Penelitian	36
3.2 Alat dan Bahan	37
3.3 Teknik Pengumpulan Data	37
3.4 Prosedur Kerja.....	38
3.5 Bagan Alir Penelitian	38
3.6 Jadwal Rencana Kegiatan	39
BAB IV HASIL DAN PEMBAHASAN.....	41
4.1 Hasil Penelitian	41
4.2 Pembahasan.....	43
BAB V KESIMPULAN.....	56
5.1 Kesimpulan	56
5.2 Saran.....	56
DAFTAR PUSTAKA	58
LAMPIRAN – LAMPIRAN.....	L1
RIWAYAT HIDUP	

DAFTAR GAMBAR

No	Keterangan Gambar	Halaman
2.1	Peta Geologi Sulawesi	8
2.2	Potensi Tsunami di Indonesia	9
2.3	Peta Geologi Sulawesi Tenggara	10
2.4	Peta Tektonik Pulau Sulawesi	11
2.5	Proses Terjadinya Gempabumi	14
2.6	Mekanisme Sumber Gempa	26
2.7	Gerakan Dasar Sesar	27
3.1	Peta Lokasi Penelitian	36
4.1	Analisa Gempabumi Berdasarkan Kedalaman	42
4.2	Analisa Gempabumi Berdasarkan Magnitude	42
4.3	Peta Seismisitas Sulawesi Tenggara	44
4.4	Peta Distribusi Gempabumi dirasakan	47
4.5	Peta Titik Pengamatan	50
4.6	Peta PGA Sulawesi Tenggara	53

DAFTAR TABEL

No	Keterangan Tabel	Halaman
3.1	Format Data.....	37
4.1	Gempabumi Besar yang dirasakan.....	46
4.2	Koordinat Titik Pengamatan	48
4.3	Perhitungan Percepatan Tanah.....	51



DAFTAR GRAFIK

No	Keterangan Grafik	Halaman
4.1	Analisa Gempabumi Berdasarkan Kedalaman.....	42
4.2	Analisa Gempabumi Berdasarkan Magnitude	42



DAFTAR SIMBOL

Simbol	Keterangan	Satuan	Halaman
ML	Magnitude Lokal	SR	22
Mb	Magnitude Body	SR	23
Ms	Magnitude Permukaan	SR	23
M	Magnitude	SR	31
I	Intensitas	Colm	31
a	Percepatan Tanah	gal	31
Δ	Jarak Episenter	Km	31
R	Jarak Hiposenter	Km	32
h	Kedalaman	Km	32

ABSTRAK

Nama : Asna
Nim : 60400114027
Judul : **Pemetaan Daerah Rawan Bencana Gempabumi Di Wilayah Sulawesi Tenggara Berdasarkan Nilai Percepatan Tanah Maksimum Dengan Menggunakan Metode *Mc Guirre R.K***

Penelitian ini bertujuan untuk mengetahui tingkat seismisitas wilayah Sulawesi Tenggara dan mengetahui daerah yang rawan bencana gempa bumi berdasarkan nilai percepatan tanah maksimum dengan menggunakan metode *Mc Guirre R.K*. Data yang digunakan berasal dari BMKG wilayah IV Makassar pada batas koordinat $02,75^{\circ}$ LS – $06,25^{\circ}$ LS dan $120,75^{\circ}$ BT – $124,5^{\circ}$ BT sebanyak 2787 kejadian gempabumi. Selanjutnya data tersebut diolah dalam software Arcview gis 10.3 untuk menghasilkan peta seismisitas. Berdasarkan peta seismisitas yang diperoleh terlihat bahwa wilayah Sulawesi Tenggara memiliki tingkat seismisitas yang sangat tinggi, hal ini dapat dilihat dari banyaknya kejadian gempabumi dalam kurung waktu 20 tahun terakhir yakni sebanyak 2787 kejadian gempabumi. Dari hasil perhitungan menggunakan metode *Mc guirre R.k* diperoleh hasil penelitian yaitu daerah yang memiliki nilai percepatan tanah maksimum tersebar di beberapa daerah yakni kabupaten Kolaka, kota Kendari, Bombana, serta Konawe Selatan yakni sekitar 291,34 – 302,91 gal. Sedangkan daerah yang memiliki nilai percepatan tanah kecil adalah daerah kabupaten kolaka utara yakni sekitar 22,64 – 29,61 gal. Daerah yang memiliki nilai percepatan tanah yang sangat tinggi diduga disebabkan oleh aktifitas sesar Kolaka, Konaweha, serta sesar Lawanopo yang membelah kota kendari dan sekitarnya.

Kata Kunci: *Gempabumi, seismisitas, percepatan tanah maksimum*

ABSTRACT

Nama : Asna
Nim : 60400114027
Judul : Earthquake Hazard Areas in Southeast Sulawesi Region
Based on Maximum Land Acceleration Value Using *Mc Guirre R.K* Method

This study aims to determine the level of seismicity of Southeast Sulawesi region and to know the areas prone to earthquake disaster based on the value of land acceleration maximum by using the method *Mc Guirre R.K*. The data used are from BMKG of Region IV of Makassar at coordinate boundary $02,75^{\circ}$ LS - $06,25^{\circ}$ LS and $120,75^{\circ}$ East - $124,5^{\circ}$ East as many as 2787 earthquake events. then the data is processed in Arcview gis 10.3 software to generate seismicity map. Based on the seismicity map obtained, it is seen that Southeast Sulawesi has a very high seismicity level, it can be seen from the number of earthquake events in the last 20 years as many as 2787 earthquake events. From the results of calculations using *Mc Guirre R.k* method obtained research results that are areas that have a very high acceleration value of the land is Kolaka district, Kendari city, Bombana, and South Konawe which is about 291,34 - 302,91 gal. While the area that has the smallest land acceleration value is the northern kolaka regency area which is about 22.64 - 29.61 gal. Areas that have a very high acceleration value of the ground is thought to be caused by the activity of fault Kolaka, Konaweha, and Lesaropo fault that divides the city kendari and surrounding areas.

Keywords: Earthquake, seismicity, maximum land acceleration

BAB I

PENDAHULUAN

1.1 Latar Belakang

Secara geografis Indonesia terletak di daerah khatulistiwa dengan morfologi yang beragam dari daratan sampai pegunungan tinggi. Keragaman morfologi ini banyak dipengaruhi oleh faktor geologi terutama dengan adanya aktifitas pertemuan tiga lempeng besar tektonik aktif (*triple junction plate convergence*) di sekitar perairan Indonesia, diantaranya adalah lempeng Eurasia yang bergerak relatif ke tenggara, lempeng Indo-Australia yang bergerak relatif ke utara dan lempeng dasar Samudera Pasifik (lempeng Pasifik) yang bergerak relatif ke barat. Pergerakan dari ketiga lempeng tersebut menyebabkan Indonesia menjadi salah satu negara di dunia yang mempunyai tingkat kegempaan yang sangat tinggi (Gustian, 2009).

Gempabumi adalah getaran atau guncangan yang terjadi di permukaan bumi akibat pelepasan energi yang dilakukan oleh lempeng bumi secara tiba-tiba yang menciptakan gelombang seismik. Gempabumi biasa disebabkan oleh pergerakan kerak bumi (lempeng bumi). Frekuensi suatu wilayah, mengacu pada jenis dan ukuran gempabumi yang dialami selama periode waktu. Gempabumi adalah fenomena alam yang sangat besar dampaknya bagi kehidupan di bumi, kejadian ini tidak diketahui kapan datangnya, dimana tempatnya, berapa besar kekuatannya dan apa dampaknya sehingga manusia dianjurkan lebih waspada. Dalam menjaga kehidupan di muka bumi ini Allah menciptakan manusia yang

memiliki tugas untuk memanfaatkan, mengelolah dan memelihara alam semesta. Allah telah menciptakan alam semesta untuk kepentingan dan kesejahteraan semua makhluk-Nya, khususnya manusia. Keserakahan dan perlakuan buruk manusia terhadap alam dapat menyengsarakan manusia itu sendiri.

Salah satu wilayah di Indonesia yang juga tergolong rawan bencana gempa bumi dan tsunami adalah pulau Sulawesi. Pulau Sulawesi merupakan salah satu kawasan seismik aktif di Indonesia. Tingginya tingkat aktivitas kegempaan di kawasan ini tidak lepas dari lokasinya yang berada pada zona benturan tiga lempeng tektonik utama dunia, yaitu Indo-Australia, Eurasia dan Pasifik. Pertemuan ketiga lempeng ini bersifat konvergen dan ketiganya bertumbukan secara relatif. Berbagai jenis batuan tercampur di pulau ini sehingga posisi stratigrafinya menjadi sangat rumit mengakibatkan Sulawesi menjadi salah satu daerah yang memiliki tingkat kegempaan yang cukup tinggi di Indonesia jika dikaitkan dengan aktivitas sesar aktif (Kartika, 2011).

Sulawesi Tenggara merupakan salah satu wilayah di Sulawesi yang mempunyai tingkat kegempaan yang tinggi. Dalam catatan sejarah gempa bumi yang pernah terjadi di Sulawesi Tenggara yaitu gempa bumi pada tahun 2000 dengan magnitudo 6.0 SR. Gempa bumi tersebut dirasakan warga kota Kendari dan Bau-Bau. Pada penelitian sebelumnya yang berjudul studi aktivitas gempa bumi tektonik berdasarkan kecepatan tanah maksimum di pulau Sulawesi (Kartika, 2011) menunjukkan nilai *Peak ground velocity* (Pgv) terbesar di daerah ini adalah 23.44 cm/s. Nilai ini berpotensi untuk menimbulkan getaran dengan

intensitas V-VI MMI. Sesar yang terenditifikasi di daerah ini adalah sesar Lawanopo yang membelah kota Kendari.

Percepatan Tanah Maksimum atau *Peak Ground Acceleration (Pga)* adalah nilai percepatan tanah terbesar pada permukaan yang pernah terjadi di suatu wilayah dalam periode waktu tertentu akibat getaran gempabumi. Secara umum untuk wilayah Sulawesi penelitian tentang percepatan tanah maksimum telah dilakukan di beberapa bagian Pulau Sulawesi diantaranya analisis percepatan tanah maksimum, kecepatan tanah maksimum dan MMI di wilayah Sulawesi Utara (Massinai, dkk, 2016), analisis percepatan tanah maksimum dengan menggunakan rumusan esteva dan donovan studi kasus pada semenanjung utara pulau sulawesi (cloudya, dkk. 2015) dan studi aktivitas gempabumi tektonik berdasarkan kecepatan tanah maksimum di pulau sulawesi (Dewi, 2011).

Salah satu yang melatarbelakangi dilakukannya penelitian percepatan tanah maksimum di wilayah Sulawesi Tenggara adalah karena wilayah tersebut merupakan salah satu wilayah yang rawan terhadap bencana gempabumi. Tingginya aktifitas kegempaan di wilayah tersebut mempengaruhi besar kecilnya nilai percepatan tanah di wilayah tersebut. Selain itu wilayah tersebut terdapat sesar aktif yang menjadi pemicu utama terjadinya gempabumi.

Berdasarkan uraian diatas maka yang melatarbelakangi dilakukannya penelitian ini adalah untuk memetakan daerah rawan bencana gempabumi di wilayah Sulawesi Tenggara berdasarkan nilai percepatan tanah maksimum. Dalam penelitian ini metode yang digunakan adalah metode perhitungan *Mc. Guirre Rk*, metode ini digunakan karena metode ini bersifat universal artinya dapat

digunakan untuk semua wilayah. Percepatan tanah maksimum atau sering disebut dengan *peak ground acceleration* merupakan salah satu parameter penting di dalam perencanaan bangunan tahan gempa, karena menggambarkan kekuatan getaran gempa yang pernah terjadi. Oleh karena itu, sangat dibutuhkan pengukuran dan perhitungan percepatan tanah yang diakibatkan oleh gempabumi. Dengan mengetahui nilai percepatan tanah maksimum di suatu wilayah, maka dapat diketahui daerah mana yang rawan terhadap gempabumi.

1.2 Rumusan Masalah

Rumusan masalah yang diangkat pada penelitian ini adalah sebagai berikut:

1. Bagaimana tingkat seismisitas di wilayah Sulawesi Tenggara?
2. Daerah mana saja yang mempunyai nilai percepatan tanah maksimum yang besar berdasarkan metode *Mc. Guirre Rk*?

1.3. Tujuan penelitian

Tujuan penelitian ini dilakukan adalah sebagai berikut:

1. Untuk mengetahui tingkat seismisitas di wilayah Sulawesi Tenggara.
2. Untuk mengetahui daerah mana saja yang mempunyai nilai percepatan tanah maksimum yang besar berdasarkan metode *Mc. Guirre Rk*.

1.4. Ruang Lingkup

Ruang lingkup dalam penelitian ini adalah sebagai berikut:

1. Data gempa bumi untuk tingkat kegempaan menggunakan data BMKG periode 1997-2017 dengan magnitudo kecil hingga besar pada kedalaman dangkal (< 60 km), menengah (< 300 km) dan dalam (> 300 km).

2. Menganalisa nilai percepatan tanah maksimum wilayah Sulawesi Tenggara dengan menggunakan data gempabumi yang diambil dari BMKG selama 20 tahun yaitu dari tahun 1997 sampai dengan 2017 dengan magnitudo ≥ 4.0 SR dan kedalaman ≤ 60 km.

1.5. Manfaat Penelitian

Dengan melakukan penelitian yang berjudul “Pemetaan Daerah Rawan Bencana Gempabumi di Wilayah Sulawesi Tenggara Berdasarkan Nilai Percepatan Tanah Maksimum Dengan Menggunakan Metode *Mc Guirre R.K*” Maka manfaat yang dapat diperoleh adalah sebagai berikut :

1.5.1. Bagi Instansi Pemerintah

Manfaat yang diperoleh pemerintah melalui penelitian ini adalah dapat digunakan sebagai:

1. Bahan informasi atau data mengenai daerah yang rawan terhadap bencana gempabumi sehingga dapat dijadikan sebagai bahan pertimbangan dalam melakukan pembangunan.
2. Dapat dijadikan sebagai bahan informasi kepada pihak yang hendak melakukan pembangunan pada suatu wilayah tertentu. Seperti perusahaan dan lain sebagainya

1.5.2. Bagi Masyarakat

Manfaat yang diperoleh masyarakat dari hasil penelitian ini adalah dapat dijadikan bahan informasi bagi masyarakat Sulawesi Tenggara khususnya bagi masyarakat yang tinggal di daerah yang terdapat garis sesar Lawanopo sebagai bahan pertimbangan dalam membangun rumah.

1.5.3. Bagi Mahasiswa

Manfaat yang diperoleh mahasiswa pada penelitian ini adalah:

1. Menambah khasana keilmuan mengenai metode dan tata cara pengolahan data gempabumi dalam jumlah banyak.
2. Menambah pengetahuan tentang daerah rawan bencana gempabumi di wilayah Sulawesi Tenggara berdasarkan nilai percepatan tanah maksimum



BAB II

TINJAUAN TEORETIS

2.1. Kondisi Geologi Sulawesi Tenggara

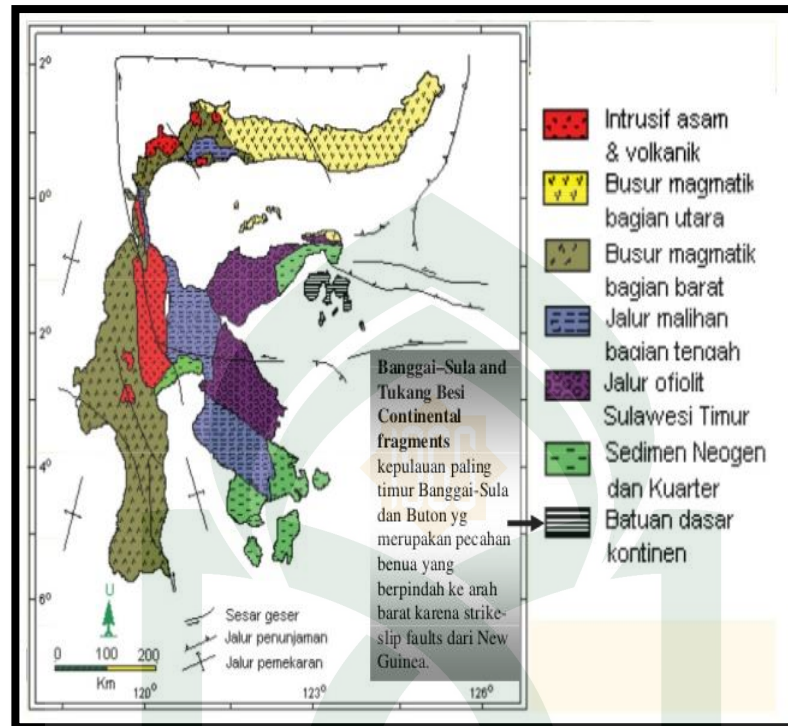
Geologi daerah Sulawesi Tenggara (SULTRA) tidak lepas dari tatanan geologi pulau Sulawesi. Stratigrafi atau yang biasa dikenal dengan susunan litologi (batuan) dari pulau Sulawesi dipengaruhi akibat pertemuan dari 3 lempeng besar yaitu lempeng Eurasia, Hindia-Australia dan lempeng Samudra Pasifik. Akibat tumbukan 3 lempeng tersebut maka litologi daerah Sulawesi tersusun kedalam 4 lajur geologi utama yaitu:

- a) Lajur Vulkanik Sulawesi barat.
- b) Lajur Malihan Sulawesi Tengah.
- c) Lajur Ofolit Sulawesi Timur.
- d) Keping Benua.

Tektonik pulau Sulawesi terbentuk akibat dari peristiwa konvergen dan *transform*. Untuk kawasan konvergen di Sulawesi terdapat tiga lempeng yaitu lempeng Eurasia, lempeng Pasifik dan lempeng Indo-Australia yang saling bergerak dan mendekati. Pergerakan ketiga lempeng ini bersifat tumbukan, tumbukan antar ketiga lempeng ini tertekuk dan menyusup dibawah lempeng benua hingga masuk ke astenosfer merupakan (*zona melange*) (Hall and Wilson, 2000).

Interaksi ketiga lempeng tersebut memberikan pengaruh cukup besar terhadap kejadian bencana alam geologi di Sulawesi pada umumnya dalam wujud

gempabumi, tsunami, gerakan tanah, gunung api dan banjir yang senantiasa terjadi seiring dengan berlangsungnya aktivitas tektonik (Pasau, 2011).



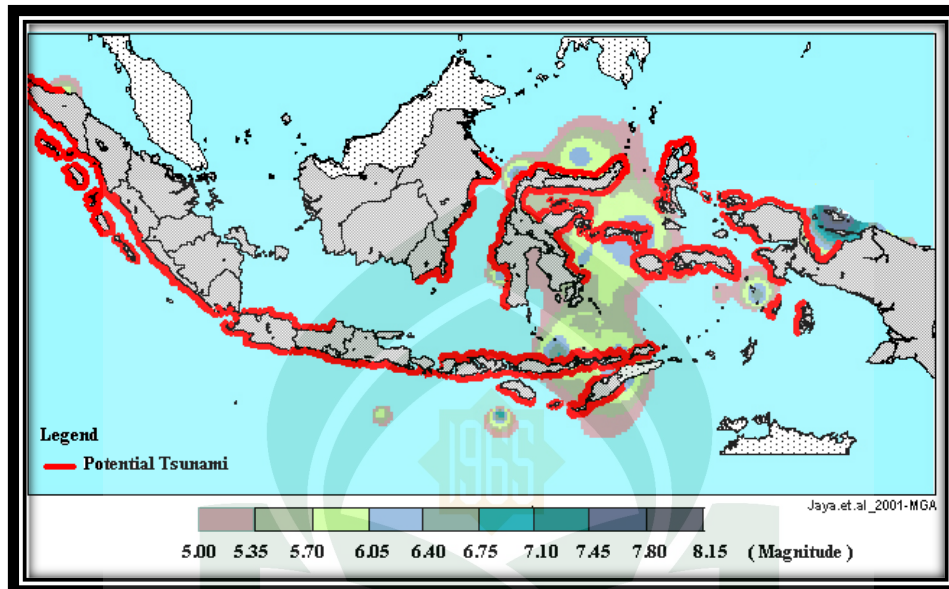
Gambar 2.1: Peta Geologi Sulawesi (Sumber: Hall and Wilson, 2000).

Daerah Sulawesi Tenggara termasuk kawasan pertemuan 2 lempeng tektonik, yaitu lempeng benua australia dan lempeng samudra pasifik, maka litologi penyusun geologi Sulawesi Tenggara, yakni:

- Keping benua.
- Kompleks Ofiolit.
- Molasa Sulawesi.

Salah satu akibat dari pertemuan kedua lempeng di wilayah Sulawesi Tenggara menciptakan beberapa sesar aktif yang menjadi penyebab utama gempabumi di daerah tersebut. Sesar yang terjadi di daerah Sulawesi Tenggara yang aktif hingga sekarang adalah sesar Lawanopo, sesar Kolaka, Sesar

Matarombeo dan sistem sesar Konaweha. Hal ini menyebabkan Sulawesi Tenggara juga rawan terkena bencana tsunami (Makkawaru, 2012).



Gambar 2.2 : Potensi Tsunami di Indonesia
Sumber: BMKG, 2010

Menurut Hall and Wilson, 2000 ada dua jenis patahan yang menjadi penyebab utama gempa bumi di wilayah Sulawesi Tenggara yaitu sebagai berikut:

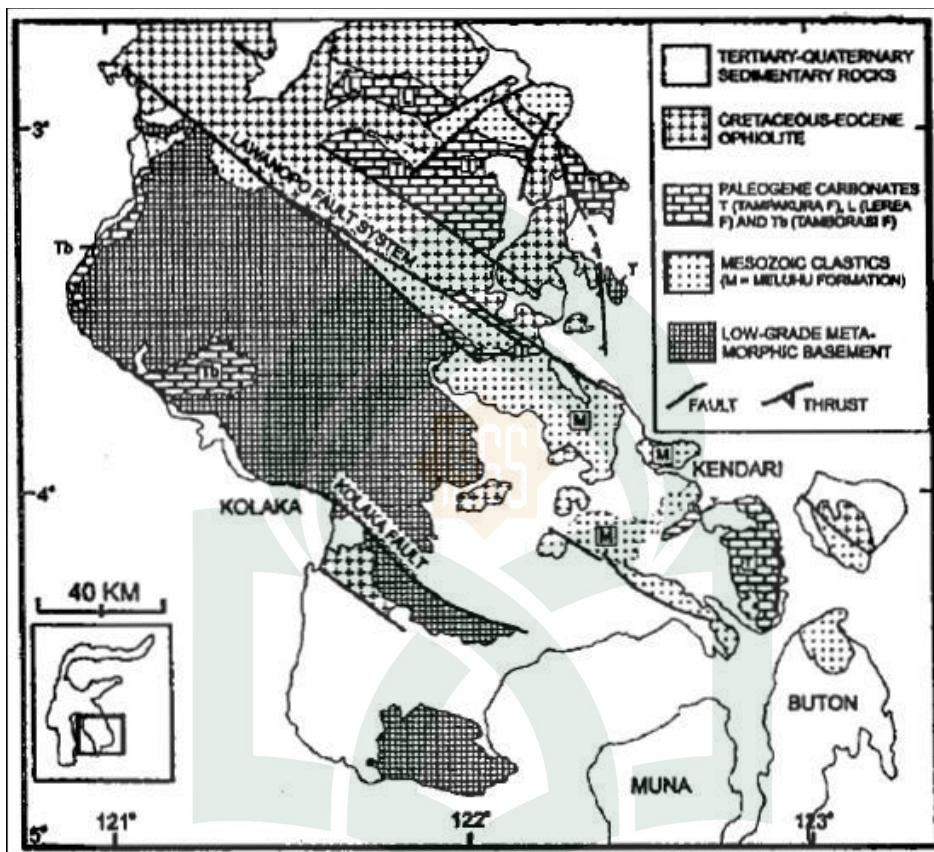
a. Patahan Matano Lawanoppo

Patahan Matano dan Lawanoppo berpotongan atau menyatu di ujung utara dengan patahan Palu-Koro, yang mendapat energi dari perpanjangan patahan Sorong. Patahan ini bersifat sinistral dan aktif, berhubungan dengan pembentukan danau Matano, Towuti dan beberapa depresi kecil lainnya.

b. Patahan Kolaka

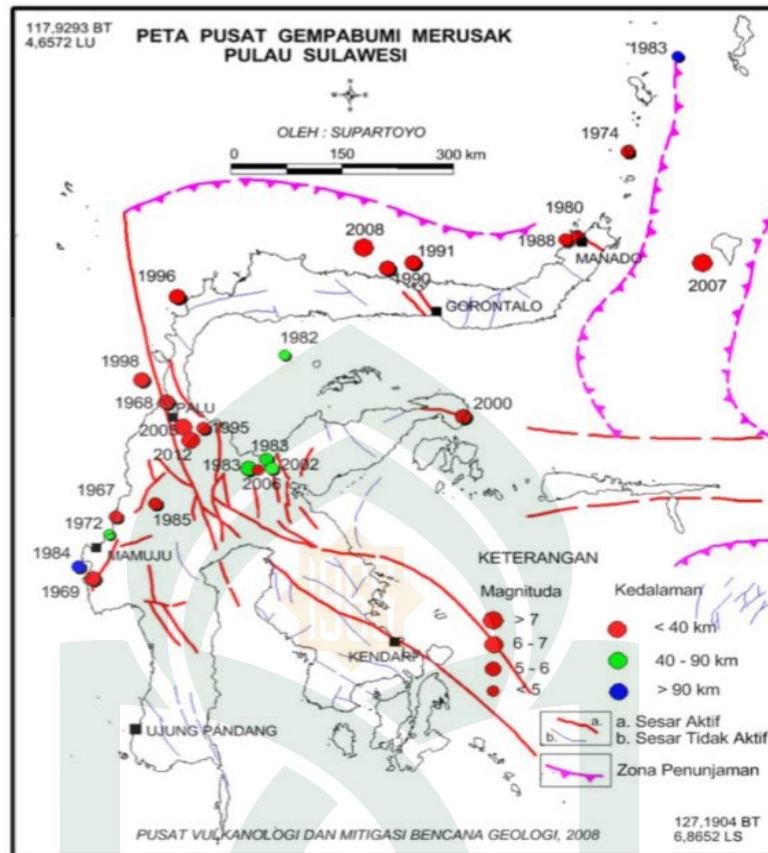
Dampak dari pada perkembangan tektonik Kuartar Laut Banda membentuk patahan geser Kolaka yang bersifat sinistral dan aktif. Patahan ini memanjang dari tenggara ke barat laut melalui Kolaka hingga Teluk Bone

memotong patahan Palu-koro (bawah laut) berlanjut ke kota Palopo ke arah puncak Palopo-Toraja.



Gambar 2.3: Peta Geologi Sulawesi Tenggara (Surono, 1998)

Patahan yang telah disebutkan di atas merupakan dua patahan yang menjadi penyebab utama terjadinya gempa bumi di wilayah tersebut. Selain itu terdapat beberapa patahan kecil seperti patahan Konawe. Gempa bumi yang terjadi di wilayah Sulawesi Tenggara merupakan gempa bumi dengan kategori sedang. Artinya gempa yang terjadi dominan gempa-gempa dengan kekuatan kecil dengan kedalaman dangkal.



Gambar 2.4: Tektonik Sulawesi
 Sumber: BMKG, 2010

Berdasarkan kondisi geologi daerah Sulawesi Tenggara yang unik akibat tumbukan lempeng tektonik tersebut, maka akan menghasilkan ragam litologi dan pola struktur geologi yang menghasilkan berbagai potensi geologi. Potensi geologi bisa bernilai positif seperti munculnya mineral yang khas dan bernilai ekonomis tinggi seperti nikel, emas, aspal, batugamping (*limestone*) dan minyak bumi dan gas (*migas*). Serta potensi geologi yang bernilai negatif seperti gempa bumi, tanah longsor, abrasi, serta tsunami.

Wilayah Sulawesi Tenggara yang terletak pada lengan bagian tenggara pulau Sulawesi, memiliki daerah rawan bencana geologi akibat dari kondisi

geologinya yang khas. Dengan teknologi penginderaan jauh, daerah rawan bencana alam geologi di Sulawesi Tenggara tersebut dapat dengan mudah dilihat. Beberapa kejadian yang terjadi akibat bencana alam geologi di daerah Sulawesi Tenggara seperti bencana alam geologi akibat gempa bumi dengan magnitudo 6.2 yang terjadi di Kabupaten Konawe Selatan Sulawesi Tenggara mengakibatkan kerugian sebanyak 111 rumah rusak berat dan sebagian rata dengan tanah, sementara 249 rumah rusak ringan berupa retak-retak (Makkawaru, 2012)

2.2. Seismisitas

Seismisitas merupakan ukuran untuk membandingkan aktifitas seismik suatu daerah dengan daerah lain. Untuk mengetahui distribusi zona-zona gempa aktif atau pola aktivitas kegempaan berdasarkan analisis hubungan frekuensi-magnitudo dapat diperoleh dengan cara menggambarkan pola sebaran parameter-parameter seismisitas a & b serta periode ulangnya, dan melakukan pemetaan kegempaan untuk mengklasifikasikan suatu daerah dengan daerah lain berdasarkan parameter-parameter seismisitas (Fuad, 2010). Seismisitas merupakan kataog yang memuat persebaran gempa, yang hanya menampilkan gempa-gempa utama. Tingginya nilai seismisitas suatu daerah ditandai dengan semakin banyaknya titik pada persebaran seismisitas.

2.3. Seismologi

Seismologi pada mulanya merupakan ilmu yang mempelajari tentang gempa bumi (*seismos*=gempa bumi), tetapi karena perkembangan dari pengetahuan dan teknologi seismologi telah tumbuh menjadi sangat luas dengan bertambahnya

beberapa cabang lain, maka definisi dari Seismologi adalah ilmu yang mempelajari gempabumi dan getaran tanah lainnya. Studi tentang gempabumi itu sendiri tetap menjadi inti dari ilmu seismologi (Ibrahim dkk, 2010).

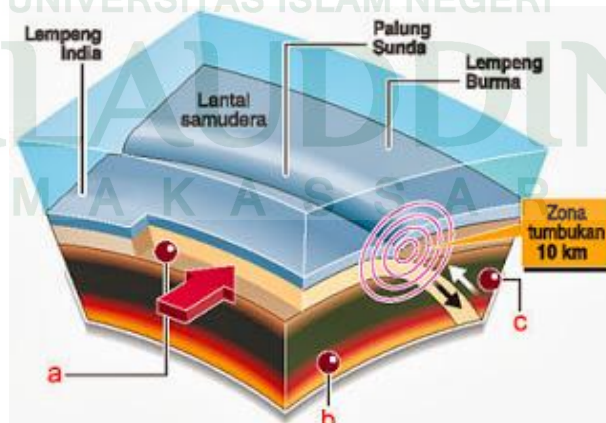
Cabang seismologi selain yang khusus mempelajari tentang gempabumi antara lain adalah seismologi teknik (*earthquake engineering*), seismologi *prospecting*, seismologi nuklir, seismologi *forecasting*. Seismologi sendiri merupakan cabang dari *Solid earth physics* yang merupakan cabang ilmu geofisika. Sedang geofisika sendiri merupakan cabang dari geosains. Seismologi menjadi ilmu pengetahuan sendiri sejak permulaan abad-20, tetapi dasar teorinya seperti teori elastisitas telah berkembang sejak pertengahan abad-19 oleh Cauchy dan Poisson. Sedang pengamatan gempabumi dengan akibat-akibatnya telah dimulai sejak permulaan jaman sejarah, terutama di tempat gempabumi tersebut sering terjadi dan mengganggu kepentingan manusia (Ibrahim dkk, 2010).

2.4. Pengertian Gempabumi

Kepulauan Indonesia merupakan suatu daerah dengan struktur yang kompleks. Wilayah ini terletak pada zona interaksi antar tiga lempeng utama dunia, lempeng Eurasia yang relatif diam, lempeng Pasifik yang relatif bergerak ke arah barat, dan lempeng Indo–Australia yang relatif bergerak ke arah utara. Sejumlah lempeng–lempeng kecil lainnya yang selalu bergerak berada di antara zona interaksi lempeng–lempeng besar dan menghasilkan zona–zona konvergensi dalam berbagai bentuk dan arah. Gerakan lempeng yang rumit itu kemudian dimanifestasikan dalam bentuk–bentuk deformasi seperti gempabumi dan gunung api (Satriyo, 2010: 43-44).

Gempabumi merupakan suatu patahan yang terjadi tiba – tiba pada suatu kedalaman tertentu didalam bumi kemudian menghasilkan gelombang elastic yang menjalar didalam bumi yang akan menggetarkan permukaan bumi dan bangunan yang ada di atasnya. Seorang seismolog Amerika, Reid (Bullen, 1965; Bolt, 1998) mengemukakan suatu teori yang menjelaskan mengenai bagaimana umumnya gempabumi terjadi. Teori ini dikenal dengan nama “*Elastic Rebound Theory*”. Menurut teori ini gempabumi terjadi pada daerah yang mengalami deformasi. Energi yang tersimpan dalam deformasi berbentuk elastis strain dan akan terakumulasi sampai daya dukung batuan mencapai batas maksimum, hingga akhirnya menimbulkan rekahan atau patahan (Agustin, 2009).

Gempabumi dapat terjadi dimanapun namun para peneliti kegempaan berkesimpulan bahwa 95 % gempabumi terjadi sekitar batas lempeng. Suatu titik di sepanjang bidang pertemuan antar lempeng atau di sepanjang patahan tempat dimulainya gempa disebut fokus atau hiposenter, sedangkan titik di permukaan bumi tepat di atas sumber gempa disebut episenter (Setyawan, 2007).



Gambar 2.5 : Proses terjadinya gempabumi

(Sumber: Tingkiwijaya, 2010)

Gempabumi adalah fenomena alam yang sangat besar dampaknya bagi kehidupan di bumi, kejadian ini tidak diketahui kapan datangnya, dimana tempatnya, berapa besar kekuatannya dan apa dampaknya sehingga manusia dianjurkan lebih waspada. Dalam menjaga kehidupan di muka bumi ini Allah menciptakan manusia, manusia memiliki tugas untuk memanfaatkan, mengelolah dan memelihara alam semesta. Allah swt telah menciptakan alam semesta untuk kepentingan dan kesejahteraan semua makhluk-Nya, khususnya manusia. Keserakahan dan perlakuan buruk manusia terhadap alam dapat menyengsarakan manusia itu sendiri.

Alam semesta khususnya bumi yang menjadi tempat tinggal manusia sudah tentu harus dijaga dan dilindungi bersama. Beberapa orang atau bahkan banyak orang yang tidak peduli dengan lingkungan, orang-orang tersebut seenaknya saja merusak alam tanpa memperhatikan kesudahannya (akibatnya) setelah perbuatan yang mereka perbuat. Kerusakan disebabkan oleh beberapa faktor yaitu diantaranya alam dan manusia itu sendiri namun perlu diketahui gempabumi merupakan kejadian yang dahsyat dan sangat berdampak besar bagi keadaan di muka bumi ini. Kerusakan yang terjadi berawal dari sesuatu yang kecil dan akan lama-kelamaan akan berdampak besar. Allah swt berfirman dalam Q.S.Ar-Rum/30: 41:

ظَهَرَ الْفَسَادُ فِي الْبَرِّ وَالْبَحْرِ بِمَا كَسَبَتْ أَيْدِي النَّاسِ لِيُذِيقَهُمْ بَعْضَ الَّذِي عَمِلُوا لَعَلَّهُمْ

يَرْجِعُونَ ﴿٥١﴾

Terjemahnya:

“Telah tampak kerusakan di darat dan di laut, disebabkan karena perbuatan tangan manusia, Allah menghendaki agar mereka merasakan sebagian dari (akibat) perbuatan mereka, agar mereka kembali (ke jalan yang benar).” (Kement erian Agama RI, 2007).

Seperti terjemahan ayat tersebut menjelaskan bahwa kerusakan di alam disebabkan oleh manusia dan akan berdampak kembali ke manusia itu sendiri. Di muka bumi ini sering terjadi fenomena alam seperti gempa bumi, tanah longsor, banjir, kekeringan, tata ruang daerah yang tidak sesuai dan udara serta air yang tercemar adalah hasil kelakuan manusia yang justru merugikan manusia dan makhluk hidup lainnya.

Kata *zhahara* pada mulanya berarti terjadinya sesuatu dipermukaan bumi. Sehingga, karena dia dipermukaan, maka menjadi nampak dan terang serta diketahui dengan jelas. Kata *zharara* pada ayat tersebut dalam arti banyak dan tersebar. Sedangkan kata *al-fasad* menurut *al-Ashfahani* adalah keluarnya sesuatu dari keseimbangan, baik sedikit maupun banyak. Kata ini digunakan menunjuk apa saja, baik jasmani, jiwa, maupun hal-hal lain. Ayat tersebut menyebut darat dan lautan menjadi rusak karena ketidakseimbangan, serta kekurangan manfaat. Laut telah tercemar sehingga ikan mati dan hasil laut berkurang. Daratan semakin panas sehingga terjadi kemarau panjang yang hasilnya keseimbangan lingkungan menjadi kacau (Shihab Quraish, 2002).

Wilayah Sulawesi Tenggara merupakan salah satu wilayah yang mempunyai sumber daya alam yang melimpah. Wilayah ini terdapat banyak pengunungan dan hutan yang dapat di manfaatkan salah satunya adalah aktivitas penambangan yang dilakukan oleh beberapa perusahaan di beberapa daerah di

wilayah tersebut. Akan tetapi banyak di antara mereka yang melakukan penambangan tanpa memikirkan akibat sesudahnya. Seperti gempa bumi juga terjadi akibat ulah manusia dari aktivitas penambangan di bawah permukaan tanah yang menjadi penyebab utama gempabumi runtunan.

Penegasan Allah swt bahwa di atas tanah yang subur, akan tumbuh berbagai macam tanaman yang baik. Sebaliknya di atas tanah yang tandus tanaman-tanamannya tidak tumbuh dengan baik. Orang-orang bersyukur (*syakirin*) akan menyadari bahwa hal itu merupakan tanda-tanda kebesaran Allah swt yang tidak kita ketahui kapan diturunkan kebesaran itu namun kita menyadari kebesaran Allah swt ada dimana-mana. Seperti dalam QS. al-A'Raaf/7: 58.

وَالْبَلَدُ الطَّيِّبُ يَخْرُجُ نَبَاتُهُ بِإِذْنِ رَبِّهِ ۗ وَالَّذِي خَبُثَ لَا يَخْرُجُ إِلَّا نَكِدًا ۗ كَذَلِكَ نُصَرِّفُ
الْآيَاتِ لِقَوْمٍ يَشْكُرُونَ

Terjemahnya:

“Dan tanah yang baik, tanaman-tanamannya tumbuh subur dengan izin Allah; dan tanah yang buruk, tanaman-tanamannya hanya tumbuh merana. Demikianlah Kami menjelaskan berulang-ulang tanda-tanda kebesaran (Kami) bagi orang-orang yang bersyukur.” (Kementerian Agama RI, 2007).

Menurut Quraish Shihab dalam tafsir Al Misbah volume 5 menyatakan bahwa sebagaimana perbedaan antara tanah dengan tanah, demikian juga ada perbedaan antara kecenderungan dan potensi jiwa manusia dengan jiwa manusia yang lain, dan tanah yang baik adalah tanah yang subur dan selalu dipelihara, tanaman-tanaman tumbuh subur dengan seizin yakni berdasar kehendak Allah yang di tetapkan-Nya melalui hukum-hukum alam dan tanah yang buruk yakni tanah yang tidak subur. Allah swt tidak memberinya potensi untuk menumbuhkan

buah yang baik, karena tanaman-tanamannya hanya tumbuh merana, hasilnya sedikit dan memiliki kualitasnya rendah.

Firman-Nya *bi idzni rabbihil* dengan *seizin Allah* dapat juga dipahami dalam arti, tanaman itu tumbuh dengan sangat mengagumkan karena mendapat *anugerah khusus* dari Allah serta diizinkan untuk meraih yang terbaik. Berbeda dengan yang lain, yang hanya diperlakukan dengan perlakuan umum yang berkaitan dengan hukum-hukum alam yang menyeluruh. Kalau makna ini dialihkan kepada perlakuan Allah terhadap manusia, maka dapat dikatakan bahwa manusia-manusia istimewa di sisi Allah yang mendapat perlakuan khusus, yaitu mereka yang hatinya bersih, berusaha mendekatkan diri kepada Allah melalui kewajiban agama dan sunnah-sunnahnya. Mereka mendapat perlakuan khusus sehingga seperti bunyi sebuah hadis qudsi “ Telinga yang digunakannya mendengar adalah “pendengaran” Allah, mata yang digunakannya melihat adalah “penglihatan Allah”, tangan yang digunakannya menggenggam adalah “tangan Allah”. (HR. Bukhari melalui Abu Hurairah).

Beberapa orang yang membuat kerusakan tersebut tak hanya membuat kerusakan kepada benda ataupun alam saja namun juga merusak sikap, melakukan berbagai macam perbuatan yang tercela, melakukan maksiat dan bahkan masih hidup seperti saat zaman jahiliah dulu. Allah swt sebagai Tuhan seluruh alam semesta melarang umat manusia untuk membuat kerusakan di muka bumi. Allah mengirimkan manusia sebagai khalifah yang seharusnya mampu memanfaatkan, mengelolah dan memelihara bumi dengan baik bukan malah sebaliknya yang merusak bumi. Dalam surah di atas juga terdapat kandungan bahwa salah satu

karunia Allah yaitu diciptakannya tanah–tanah yang subur sehingga tanaman yang ditanam dapat tumbuh dengan subur dan melindungi bumi ini dari kerusakan dengan itu juga telah di hidupkannya negeri tersebut dan dengan kemakmuran atas tanaman–tanaman yang melimpah.

Gempabumi diukur dengan menggunakan alat seismometer. Moment magnitudo adalah skala yang paling umum di mana gempabumi terjadi untuk seluruh dunia. Skala Rickter adalah skala yang dilaporkan oleh observatorium seismologi nasional yang diukur pada skala besarnya lokal 5 magnitudo. Gempabumi terbesar bersejarah besarnya telah lebih dari 9, meskipun tidak ada batasan besarnya, Gempabumi besar terakhir besarnya 9,0 atau lebih besar adalah 9,0 magnitudo. Gempa di Jepang pada tahun 2011 dan itu adalah gempa Jepang terbesar sejak pencatatan dimulai. Intensitas getaran diukur pada modifikasi Skala Mercalli. Di dalam Al-Qur'an Allah swt Berfirman dalam QS. al-Waqiah ayat 4 yang berbunyi sebagai berikut :

إِذَا رُجَّتِ الْأَرْضُ رَجًا

Terjemahnya :

“Apabila bumi digoncangkan sedahsyat-dahsyatnya” (Kementerian Agama RI, 2007)

Menurut M. Quraish Shihab dalam tafsir Al-Misbah Vol 13 menjelaskan bahwa kata rujjat terambil dari kata Rujja yang berarti menggoncang dengan keras. Ayat tersebut menggunakan bentuk pasif yang mengesankan terjadinya hal tersebut sangat mudah. Goncangan yang dimaksud adalah gempabumi dahsyat yang terjadi ketika itu.

Dalam Tafsir Al-Muntakhab, ayat diatas dikomentari lebih kurang sebagai berikut: “bumi yang kita huni ini pada hakikatnya tidak tetap dan tidak seimbang”. Bumi terdiri atas lapisan-lapisan batu yang bertumpuk-tumpuk dan tidak teratur. Terkadang lapisannya tidak sama dengan sebelahnya sehingga membentuk apa yang disebut dengan rongga geologi dibanyak tempat. Rongga-rongga inilah yang sejak dahulu, bahkan sampai sekarang menjadi pusat terjadinya gempa berskala besar. Itu dimungkinkan karena rongga-rongga itu berada dibawah pengaruh daya tarik-menarik yang sangat kuat yang terjadi saat lapisan-lapisan tanah itu terbelah. Maka, apabila kekuatan ini tidak seimbang akibat pengaruh faktor-faktor eksternal lainnya, akan terjadi hentakan yang sangat kuat dan mengakibatkan guncangan bumi yang dapat menghancurkan permukaan bumi terdekat dari pusat gempa.

Lebih jauh dinyatakan dalam tafsir tersebut bahwa: penafsiran ayat ini melalui pendekatan sains tidak jauh dari sudut pandang agama. Sebab mungkin saja allah menciptakan hukum alam yang demikian banyak dan beragam itu menyatu pada suatu hukum yang tidak pernah kita ketahui sebelumnya. Dengan begitu, reaksinya yang dahsyat akan merupakan penyebab langsung bagi hancurnya dunia. Dari situ, penafsiran ayat ini dengan menggunakan pendekatan ilmu pengetahuan berjalan seiring dengan ayat-ayat yang mengingatkan betapa besarnya bencana yang akan terjadi itu.

Menurut Ibrahim dkk, 2010: Gempabumi yang merupakan fenomena alam yang bersifat merusak dan menimbulkan bencana dapat digolongkan menjadi empat jenis, yaitu:

1. Gempabumi Vulkanik (Gunung Api)

Gempabumi ini terjadi akibat adanya aktivitas magma, yang biasa terjadi sebelum gunung api meletus. Apabila keaktifannya semakin tinggi maka akan menyebabkan timbulnya ledakan yang juga akan menimbulkan terjadinya gempabumi. Gempabumi tersebut hanya terasa di sekitar gunung api tersebut.

2. Gempabumi Tektonik

Gempabumi ini disebabkan oleh adanya aktivitas tektonik, yaitu pergeseran lempeng lempeng tektonik secara mendadak yang mempunyai kekuatan dari yang sangat kecil hingga yang sangat besar. Gempabumi ini banyak menimbulkan kerusakan atau bencana alam di bumi, getaran gempabumi yang kuat mampu menjalar keseluruh bagian bumi.

3. Gempabumi Runtuhan

Gempabumi ini biasanya terjadi pada daerah kapur ataupun pada daerah pertambangan, gempabumi ini jarang terjadi dan bersifat lokal.

4. Gempabumi Buatan

Gempabumi buatan adalah gempabumi yang disebabkan oleh aktivitas dari manusia, seperti peledakan dinamit, nuklir atau palu yang dipukulkan ke permukaan bumi sehingga menimbulkan getaran atau gempabumi.

2.5. Parameter Gempabumi

Menurut (Ibrahim dkk, 2010): Parameter Gempabumi biasanya digambarkan dengan tanggal terjadinya, waktu terjadinya, koordinat episenter (dinyatakan dengan koordinat garis lintang dan garis bujur), kedalaman hiposenter, magnitudo, dan intensitas gempabumi.

1. Waktu Kejadian Gempa (*Origin Time*)

Waktu Kejadian Gempa (*Origin Time*) adalah waktu terlepasnya akumulasi tegangan (*stress*) yang berbentuk penjalaran gelombang gempabumi dan dinyatakan dalam hari, tanggal, bulan, tahun, jam, menit, detik dalam satuan WIB atau UTC (*Universal Time Coordinated*).

2. Kedalaman Sumber Gempa

Kedalaman sumber gempa merupakan ukuran kedalaman pusat terjadinya suatu gempa. Kedalaman sumber gempa bervariasi mulai dari dangkal, menengah, dan dalam yang batasan nilainya tergantung dari kondisi tektonik setempat.

3. Hiposenter dan Episenter

Hiposenter merupakan pusat gempabumi dibawah permukaan bumi, sedangkan Episenter merupakan titik dipermukaan bumi. Lokasi hiposenter ditunjukkan dengan kedalaman, sedangkan lokasi episenter ditunjukkan dengan titik koordinat dipermukaan bumi. Jika hiposenter menyatakan jarak titik pusat digempa dibawah permukaan bumi ke stasiun pengamatan dan jarak episenter menyatakan jarak titik episenter ke stasiun pengamatan.

4. Magnitudo

Magnitudo gempa adalah ukuran kekuatan gempabumi yang menggambarkan besarnya energi yang terlepas pada saat gempabumi terjadi dan merupakan hasil pengamatan seismograf. Satuan yang umum digunakan di Indonesia adalah skala Richter (*Richter Scale*), yang bersifat logaritmik.

a) Magnitudo Lokal (ML)

Magnitudo Lokal ini merupakan skala magnitudo yang pertama sekali dikembangkan oleh Charles Richter pada tahun 1935. Ide dasar beliau untuk mengukur kekuatan gempa bumi yang kerap terjadi di California berdasarkan skala sebuah alat dan bukan berdasarkan skala yang dirasakan oleh manusia. Skala Magnitudo yang kenal sebagai Skala Richter (SR). Skala Richter atau Magnitudo Lokal ini cuma cocok digunakan untuk gempa-gempa lokal saja atau gempa bumi yang berjarak kurang dari 600 km dan gempa-gempa kecil. Apabila jaraknya sudah > 600 km dan skala gempanya juga besar, maka skala Richter ini sudah tidak sesuai lagi digunakan.

b) Magnitudo gelombang *Body* (Mb)

Terbatasnya penggunaan Magnitude Lokal untuk jarak tertentu sehingga dikembangkannya tipe magnitudo yang bisa digunakan secara luas. Salah satunya adalah mb atau magnitudo bodi (*Body-Wave Magnitudo*). Magnitudo ini didefinisikan berdasarkan catatan amplitude dari gelombang P yang menjalar melalui bagian dalam bumi (Lay. T and Wallace.T.C. 1995).

c) Magnitudo Permukaan (Ms)

Magnitudo permukaan (*Surface-wave Magnitudo*) tipe ini didapatkan sebagai hasil pengukuran terhadap gelombang permukaan (*surface waves*). Untuk jarak $D > 600$ km seismogram periode panjang (*long-period seismogram*) dari gempa bumi dangkal didominasi oleh gelombang permukaan. Gelombang ini biasanya mempunyai periode sekitar 20 detik.

d) Magnitudo Durasi (MD)

Menurut Lee dan Stewart, (1981) sejak tahun 1972, studi mengenai kekuatan gempabumi dikembangkan pada penggunaan durasi sinyal gempabumi untuk menghitung magnitudo bagi kejadian gempa lokal, diantaranya oleh Hori (1973), Real dan Teng (1973), Herrman (1975), Bakum dan Lindh (1977), Gricom dan Arabasz (1979), Johnson (1979) dan Suteau dan Whitcomb (1979). Maka diperkenalkan Magnitudo Durasi (*Duration Magnitudo*) yang merupakan fungsi dari total durasi sinyal seismik (Massinon B, 1986).

Magnitudo durasi sangat berguna dalam kasus sinyal yang sangat besar amplitudanya (*off-scale*) yang mengaburkan jangkauan dinamis sistem pencatat sehingga memungkinkan terjadinya kesalahan pembacaan apabila dilakukan estimasi menggunakan ML (Massinon B, 1986).

e) Magnitudo yang Digunakan BMG

Pada tahun 1908 dipasang seismograf *Wiechert* komponen horizontal, kemudian pada tahun 1928 dilengkapi dengan seismograf *Wiechert* komponen vertical. Pemasangan kedua jenis seismograf tersebut dilakukan di beberapa kota yaitu Jakarta, Medan, Bengkulu dan Ambon. Dengan adanya seismograf telah dilakukan pemantauan gempabumi meskipun dengan tingkat keakuratan rendah jika dibandingkan saat ini.

Pada tahun 1953 seismograf elektromagnetik *Sprengnether* dipasang di Lembang, yang disusul dengan pemasangan seismograf yang sama di Medan, Tangerang, Denpasar, Makassar, Kupang, Jayapura, Manado dan Ambon,

sehingga pada tahun 1975 Indonesia memiliki jaringan *seismograf Sprengnether* tiga komponen.

Gempabumi berdasarkan kekuatannya (Subardjo, 2003 dalam Agung Satriyo, 2010: 39) yaitu sebagai berikut:

- a. Gempabumi besar, $M > 5$ SR
- b. Gempabumi sedang, M antara 4 – 5 SR
- c. Gempabumi kecil, $M < 4$ SR

Berdasarkan kedalaman sumber (h), gempabumi digolongkan:

- a) Gempabumi dalam $h > 300$ Km .
- b) Gempabumi menengah $60 < h \leq 300$ Km .
- c) Gempabumi dangkal $h \leq 60$ Km .

Berdasarkan tipenya Mogi membedakan gempabumi atas:

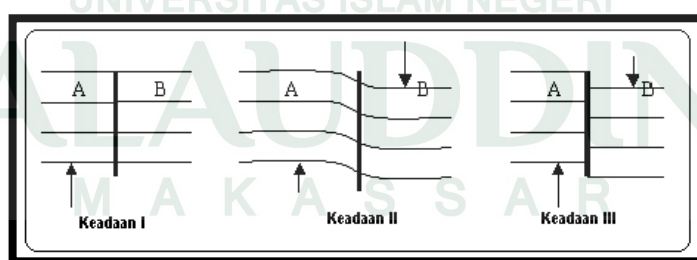
- a) Tipe I, yaitu pada tipe ini gempabumi utama diikuti gempa susulan tanpa didahului oleh gempa pendahuluan (*fore shock*).
- b) Tipe II, yaitu sebelum terjadi gempabumi utama, diawali dengan adanya gempa pendahuluan dan selanjutnya diikuti oleh gempa susulan yang cukup banyak.
- c) Tipe III, yaitu tidak terdapat gempabumi utama. Magnitudo dan jumlah gempabumi yang terjadi besar pada periode awal dan berkurang pada periode akhir dan biasanya dapat berlangsung cukup lama dan bisa mencapai 3 bulan. Tipe gempa ini disebut tipe swarm dan biasanya terjadi pada daerah vulkanik seperti gempa gunung Lawu pada tahun 1979.

2.6. Intensitas Gempabumi

Intensitas adalah besaran yang dipakai untuk mengukur suatu gempa selain dengan magnitudo. Intensitas dapat didefinisikan sebagai suatu besarnya kerusakan disuatu tempat akibat gempabumi yang diukur berdasarkan kerusakan yang terjadi. Mercalli menghubungkan skala ini dengan harga intensitas yang merupakan fungsi dari magnitudo, jarak ke episenter, lama getaran, kedalaman gempa, kondisi tanah dan keadaan bangunan. Skala Intensitas Modifikasi Mercalli (MMI) merupakan skala intensitas yang lebih umum dipakai.

2.7. Mekanisme Gempabumi

Seorang ahli seismologi Amerika yang bernama *Reid* pada tahun 1906 mengadakan penelitian untuk membahas tentang proses pemecahan di sebuah sumber gempabumi pada gempa San Fransisco yang terjadi di San Andreas Fault. Displacement dari Fault San Andreas ini kebanyakan horizontal, dimana pada bagian timur yang menghadap ke daratan Amerika bergerak ke selatan terhadap yang di sebelah barat yang menghadap ke Pasifik (Ibrahim Dkk, 2010).



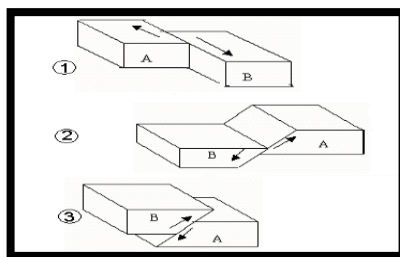
Gambar 2.6: Mekanisme sumber gempa
(Sumber: Ibrahim dkk, 2010)

Gambar (2.5) memperlihatkan mekanisme gempabumi yang menjadi sumber gempa tektonik. Garis tebal vertikal menunjukkan pecahan atau sesar pada bagian bumi yang padat (Ibrahim dkk, 2010).

Pada keadaan I menunjukkan suatu lapisan yang belum terjadi perubahan bentuk geologi. Karena di dalam bumi terjadi gerakan yang terus-menerus, maka akan terdapat *stress* yang lama kelamaan akan terakumulasi dan mampu merubah bentuk geologi dari lapisan batuan.

Keadaan II menunjukkan suatu lapisan batuan telah mendapat dan mengandung stress dimana telah terjadi perubahan bentuk geologi. Untuk daerah A mendapat stress ke atas, sedang daerah B mendapat stress ke bawah. Proses ini berjalan terus sampai stress yang terjadi (dikandung) di daerah ini cukup besar untuk merubahnya menjadi gesekan antara daerah A dan daerah B. Lama kelamaan karena lapisan batuan sudah tidak mampu lagi untuk menahan stress, maka akan terjadi suatu pergerakan atau perpindahan yang tiba-tiba sehingga terjadilah patahan. Peristiwa pergerakan secara tiba-tiba ini disebut gempa bumi.

Pada keadaan III menunjukkan lapisan batuan yang sudah patah, karena adanya pergerakan yang tiba-tiba dari batuan tersebut. Gerakan perlahan-lahan sesar ini akan berjalan terus, sehingga seluruh proses diatas akan diulangi lagi dan sebuah gempa akan terjadi lagi setelah beberapa waktu lamanya, demikian seterusnya. Teori Reid ini dikenal dengan nama "*Elastic Rebound Theory*", (Ibrahim Dkk, 2010).



Gambar 2.7 Gerakan dasar dari sesar: sesar mendatar, sesar turun, dan sesar naik, (Sumber: Ibrahim dkk, 2010).

Keterangan:

1. Gerakan sejajar jurus sesar, disebut sesar mendatar atau strike slip fault. Stress yang terbesar adalah stress horisontal dan stress vertikal kecil sekali.
2. Sesar relatif ke bawah terhadap blok dasar, disebut sesar turun/sesar normal atau *gravity fault*.
3. Gerakan relatif ke atas terhadap blok dasar, disebut sesar naik atau thrust fault/*reverse fault*.

2.8. Teori Percepatan Tanah

2.8.1. Percepatan tanah

Percepatan Tanah Maksimum atau *Peak Ground Acceleration (PGA)* adalah nilai percepatan tanah terbesar pada permukaan yang pernah terjadi di suatu wilayah dalam periode waktu tertentu akibat getaran gempabumi. Pga ini merupakan gangguan yang perlu dikaji untuk setiap kejadian gempabumi. Dampak paling parah yang pernah dialami suatu lokasi gempabumi dapat dipahami dengan menggunakan data Pga. Efek primer gempabumi adalah keadaan struktur bangunan, baik yang berupa bangunan perumahan rakyat, gedung bertingkat, fasilitas umum, monumen, jembatan dan infrastruktur lainnya yang diakibatkan oleh getaran yang ditimbulkan (Massinai, 2013).

Parameter percepatan gelombang seismik atau sering disebut percepatan tanah merupakan salah satu parameter yang penting dalam seismologi teknik atau earthquakes engineering. Besar kecilnya percepatan 12 tanah tersebut menunjukkan resiko gempabumi yang perlu diperhitungkan sebagai salah satu bagian dalam perencanaan bangunan tahan gempa. Perpindahan materi dalam

penjalaran gelombang seismik biasa disebut displacement. Jika kita lihat waktu yang diperlukan untuk perpindahan tersebut, maka kita bisa mengetahui kecepatan materi tersebut. Sedangkan percepatan adalah parameter yang menyatakan perubahan kecepatan mulai dari keadaan diam sampai pada kecepatan tertentu. Jadi percepatan tanah merupakan perubahan kecepatan gelombang gempa yang sampai dipermukaan bumi (Heryandoko, 2009)

Pada bangunan yang berdiri di atas tanah memerlukan kestabilan tanah tersebut agar bangunan tetap stabil. Percepatan gelombang gempa yang sampai di permukaan bumi disebut juga percepatan tanah, merupakan parameter yang perlu dikaji untuk setiap gempabumi, kemudian dipilih percepatan tanah maksimum atau *Peak Ground Acceleration* (PGA) untuk dipetakan agar bisa memberikan pengertian tentang efek paling parah yang pernah dialami suatu lokasi (Heryandoko, 2009)

Faktor-faktor yang mempengaruhi besar kecilnya nilai percepatan tanah pada suatu tempat, antara lain:

- a) Magnitudo gempa.
- b) Kedalaman hiposenter.
- c) Jarak episenter.
- d) Kondisi tanah.

Semakin besar magnitudo suatu gempa berarti besar energi yang dipancarkan dari sumber gempa tersebut semakin besar, sehingga percepatan permukaan tanah yang timbul juga semakin besar pula. Semakin dalam hiposenter dan semakin jauh jarak episenter maka percepatan permukaan tanah yang timbul

menjadi semakin kecil. Faktor lain yang juga menentukan besarnya percepatan permukaan tanah yaitu tingkat kepadatan tanah di tempat tersebut.

2.8.2. Percepatan Tanah Maksimum

Setiap gempa yang terjadi akan menimbulkan satu nilai percepatan tanah pada suatu tempat (*site*). Nilai Percepatan tanah yang akan diperhitungkan pada perencanaan bangunan adalah nilai percepatan tanah maksimum. Percepatan tanah maksimum adalah nilai terbesar percepatan tanah pada suatu tempat akibat getaran gempabumi dalam periode waktu tertentu. Semakin besar nilai percepatan tanah yang pernah terjadi disuatu tempat, semakin besar risiko gempabumi yang mungkin terjadi. Nilai percepatan tanah yang akan diperhitungkan adalah nilai percepatan tanah maksimum. Efek primer pada kejadian gempabumi adalah kerusakan struktur bangunan baik gedung bertingkat, fasilitas umum, jembatan dan infrastruktur struktur lainnya, yang diakibatkan oleh getaran yang ditimbulkannya. Secara garis besar, tingkat kerusakan yang mungkin terjadi tergantung dari kekuatan dan kualitas bangunan, kondisi geologi daerah tersebut, geotektonik lokasi bangunan, dan percepatan tanah di lokasi dimana terjadi getaran suatu gempabumi.

Pengukuran percepatan tanah dengan cara empiris dapat dilakukan dengan pendekatan dari beberapa rumus yang diturunkan dari magnitudo gempa atau data intensitas. Perumusan ini tidak selalu benar, bahkan dari satu metode ke metode lainnya tidak selalu sama, namun cukup memberikan gambaran umum tentang percepatan tanah maksimum atau *Peak Ground Acceleration (PGA)*.

2.8.3. Perhitungan Percepatan Tanah

Untuk mendapatkan nilai percepatan tanah pada suatu daerah dapat dilakukan dengan beberapa cara, diantaranya adalah sebagai berikut:

1) Pengukuran Langsung dengan *Accelerograph*

Accelerograph merupakan instrumen yang terdiri dari accelerometer dan accelerogram. *Accelerometer* adalah sensor yang digunakan untuk mengukur percepatan tanah dari gelombang seismik, sedangkan *accelerogram* merupakan rekaman dari percepatan tersebut. *Accelerograph* dipasang pada lokasi pengamatan untuk mengukur percepatan tanah yang diakibatkan oleh gempa bumi di sekitar lokasi tersebut. Namun, jaringan *accelerograph* di Indonesia belum efektif dan jumlahnya masih terlalu sedikit bila dibandingkan dengan negaranegara lain seperti Jepang, Amerika dan Cina.

2) Perhitungan Menggunakan Metode Empiris

Pengukuran percepatan tanah menggunakan metode empiris dapat dilakukan dengan pendekatan dari beberapa rumus yang diturunkan dari parameter-parameter gempa bumi, rumus-rumus tersebut antara lain:

a) Rumus Richter

$$I_0 = 1,5 (M - 0,5) \quad (2.1)$$

$$\text{Log } a = 1/3 - 0,5$$

Keterangan:

M = Magnitudo (SR)

I = intensitas pada tempat yang akan dicari

a = percepatan tanah pada tempat yang dicari dalam satuan cm/dt^2 atau gal.

b) Rumus Murphy dan O'Brein

$$\text{Log } a = 0,14I + 0,24M - 0,68 \log \Delta + 0,7 \quad (2.2)$$

Keterangan:

a = percepatan tanah pada tempat yang akan dicari (gal)

I = intensitas gempa pada tempat yang akan dicari,

M = magnitudo

Δ = jarak episenter (km)

c) Rumus Donovan

$$a = 1080 (\exp^{0,5M}) / (r + 25)^{1,32} \quad (2.3)$$

keterangan:

a = percepatan tanah Maksimum (gal)

M = magnitudo (SR)

r = jarak hiposenter (km)

d) Rumus Esteva

$$a = 5600 (\exp^{0,5M}) / (r + 40)^2 \quad (2.4)$$

Keterangan:

a = Percepatan tanah (gal)

M = magnitudo (SR)

r = adalah jarak hiposenter (km)

e) Rumus Mc.Guirre R.K (1963)

$$\alpha = 472.3 \times 10^{0,278 M} / (R + 25)^{1,301} \quad (2.5)$$

Keterangan:

a = percepatan tanah pada permukaan (gal)

M = magnitudo permukaan (SR)

R = jarak hiposenter (km)

$$R = \sqrt{\Delta^2 + h^2} \quad (2.6)$$

Δ = Jarak episenter (km)

h = kedalaman sumber gempa (km)

Dalam penulisan laporan kerja ini penulis hanya menggunakan rumus empiris *Mc. Guirre R.K.* (1963), yaitu:

$$\alpha = \frac{472.3 \times 10^{0.278Ms}}{(R+25)^{1.301}} \quad (2.7)$$

Keterangan:

α = percepatan tanah permukaan (gal)

Ms = magnitudo gelombang permukaan (SR)

R = jarak hiposenter (km)

Langkah-langkah untuk menghitung nilai percepatan tanah maksimum di wilayah Sulawesi Tenggara dengan menggunakan metode *Mc Guirre Rk* adalah sebagai berikut:

- a. Menyusun data historis gempabumi pada daerah Sulawesi Tenggara dan sekitarnya periode 1998 – 2017 berdasarkan latitude, longitude, magnitudo dan kedalaman dengan batasan wilayah 02°45' – 06°15' LS dan 120°45' – 124°30' BT
- Menghitung jarak episenter dengan rumus:

$$\cos \Delta = \sin \varphi_1 \sin \varphi_2 + \cos \varphi_1 \cos \varphi_2 \cos(\lambda_1 - \lambda_2) \quad (2.8)$$

Keterangan:

Δ = jarak Episenter

φ_1 = Lintang Posisi Episenter

φ_2 = Lintang Stasiun Pengamat

λ_1 = Bujur episenter

λ_2 = Bujur stasiun pengamat

b. Menghitung jarak hiposenter dengan menggunakan rumus:

$$R = \sqrt{\Delta^2 + h^2} \quad (2.9)$$

Δ = Jarak episenter (km)

h = kedalaman sumber gempa (km)

c. Konfersi magnitudo

Pada data sumber gempa di ketahui magnitudo gelombang body (M_b), maka harus di konversi ke dalam magnitudo gelombang (M_s) permukaan dapat di cari dengan menggunakan rumus:

$$M_s = 1.59_{M_B} - 3.97 \quad (2.10)$$

Keterangan :

M_s = magnitudo gelombang permukaan (*surface waves*)

M_B = magnitudo gelombang badan (*body waves*)

d. Menghitung harga percepatan tanah maksimum di tiap grid pengamatan dengan menggunakan model empiris Mc Guirre, RK sebagai berikut :

$$\alpha = \frac{472.3 \times 10^{0.278M_s}}{(R+25)^{1.301}} \quad (2.11)$$

Keterangan:

α = percepatan tanah permukaan (gal)

M_s = magnitudo gelombang permukaan

R = jarak hiposenter (km)

e. Kemudian pada setiap tempat (titik grid) diambil harga maksimumnya sehingga diperoleh harga percepatan maksimum pada tempat tersebut.

f. Membuat peta kontur percepatan tanah maksimum dengan program *ArcViewGIS*

10.3

Penulis memilih model empiris *Mc. Guire, R.K.* karena disebabkan oleh beberapa faktor:

- a. Karena model ini hanya ditentukan oleh parameter amplitudo, jarak hiposenter.
- b. Disamping itu model Empiris *Mc. Guire, R.K.*, banyak dipakai dinegara-negara lain seperti Jepang, Cina, Amerika, Philipina, India dan Argentina.
- c. Rumus ini praktis digunakan karena hanya memerlukan data dari parameter setiap kejadian gempa, jika menggunakan model empiris lain perhitungannya rumit karena harus mencari konstanta lain seperti predominan getaran tanah dan konstanta geologi.

BAB III

METODE PENELITIAN

3.1. Waktu dan Tempat Penelitian

Dalam penelitian ini data yang digunakan adalah data historis gempa bumi yang diambil dari Balai Besar Meteorologi, Klimatologi, dan Geofisika (BBMKG) Wilayah IV Makassar dengan periode dari tahun 1997-2017 pada batas koordinat $02,75^{\circ}$ LS – $06,25^{\circ}$ LS dan $120,75^{\circ}$ BT – $124,5^{\circ}$ BT seperti gambar lokasi penelitian berikut:



Gambar 3.1: Peta lokasi penelitian

...
...

3.4. Prosedur Penelitian

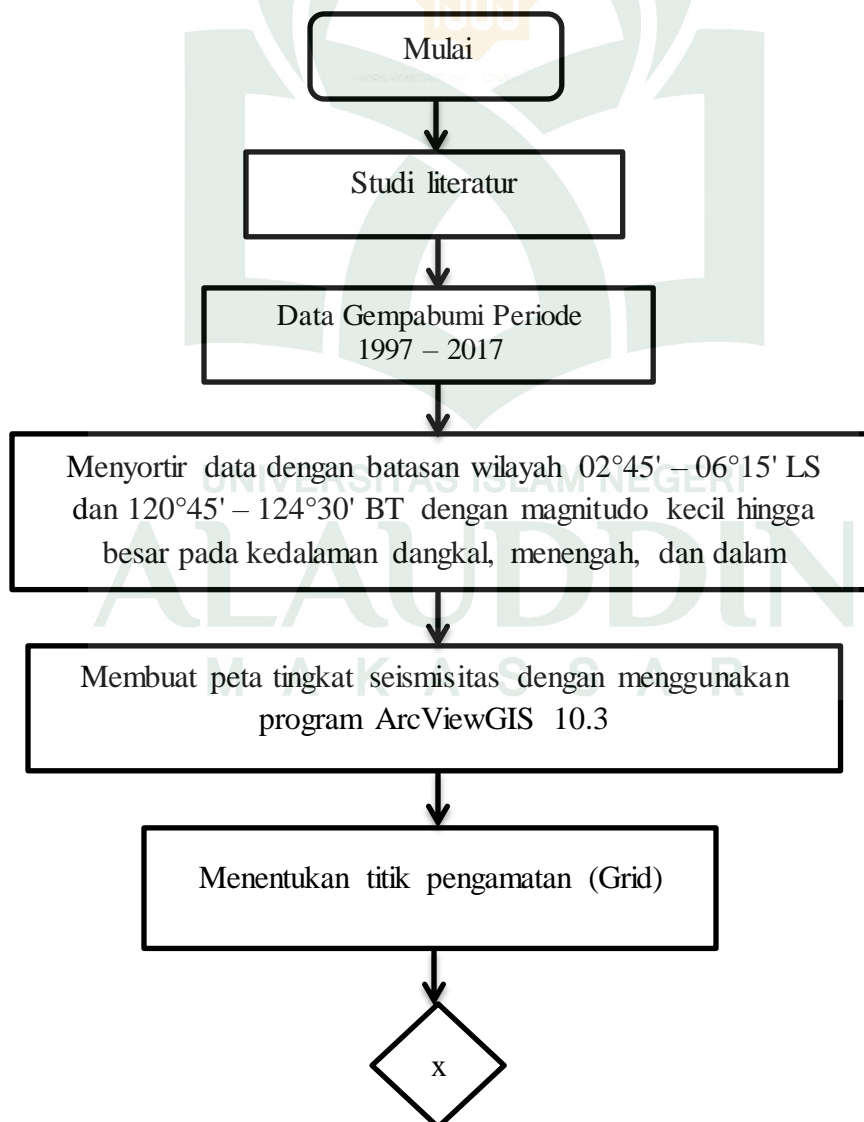
Langkah-langkah dalam melakukan penelitian ini adalah sebagai berikut:

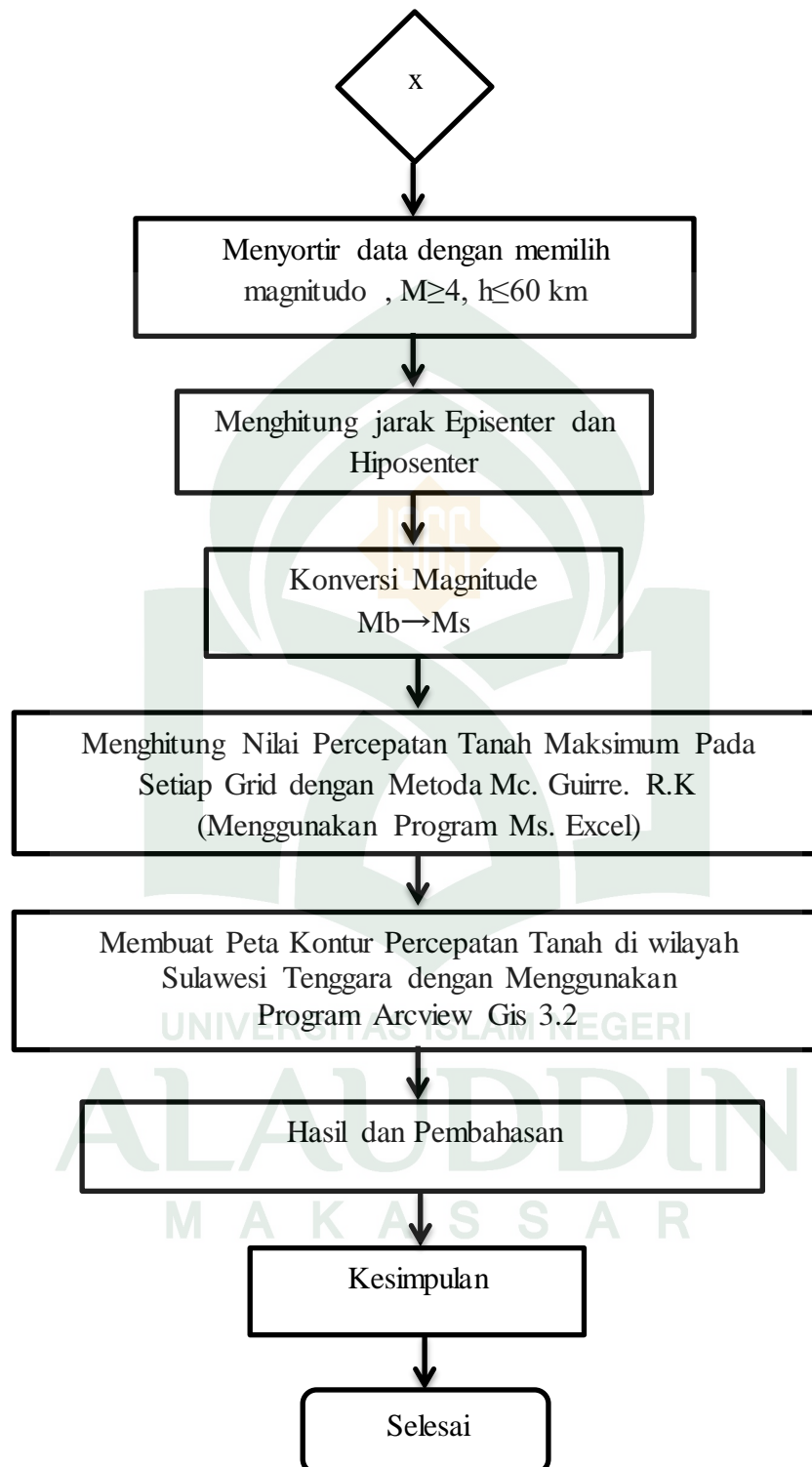
1. Menyiapkan data gempabumi pada daerah Sulawesi Tenggara periode 1997 – 2017 berdasarkan latitude, longitude, magnitudo dan kedalaman dengan batasan wilayah $02,75^{\circ}$ LS – $06,25^{\circ}$ LS dan $120,75^{\circ}$ BT – $124,5^{\circ}$ BT
2. Membuat peta tingkat seismisitas dengan menggunakan program *ArcViewGIS* 10.3.
3. Menentukan titik pengamatan (grid) berdasarkan peta seismisitas daerah penelitian.
4. Menyortir data gempabumi dengan memilih magnitudo ≥ 4 SR pada kedalaman ≤ 60 km serta dengan batas wilayah $02,75^{\circ}$ LS – $06,25^{\circ}$ LS dan $120,75^{\circ}$ BT – $124,5^{\circ}$ BT
5. Menentukan jarak titik pengamatan dengan pusat gempa di permukaan (Episenter) dengan menggunakan persamaan 2.8
6. Menentukan jarak titik pengamatan dengan pusat gempa di bawah permukaan (Hiposenter) dengan menggunakan persamaan 2.9
7. Mengubah magnitudo

Pada data sumber gempa diketahui magnitudo gelombang *body* (M_b), maka harus dirubah ke dalam magnitudo gelombang (M_s) permukaan dapat di cari dengan menggunakan persamaan 2.10.

- d. Menghitung nilai percepatan tanah maksimum di tiap grid pengamatan dengan menggunakan model empiris Mc Guirre pada persamaan 2.7 dengan menggunakan program ms excel.
 - e. Kemudian pada setiap tempat (titik grid) diambil harga maksimumnya sehingga diperoleh harga percepatan maksimum pada tempat tersebut.
5. Membuat peta kontur percepatan tanah maksimum dengan program *ArcViewGIS* 3.2.

3.5. Bagan Alir Penelitian





Gambar 3.3 Diagram Alir Penelitian

BAB IV

HASIL DAN PEMBAHASAN

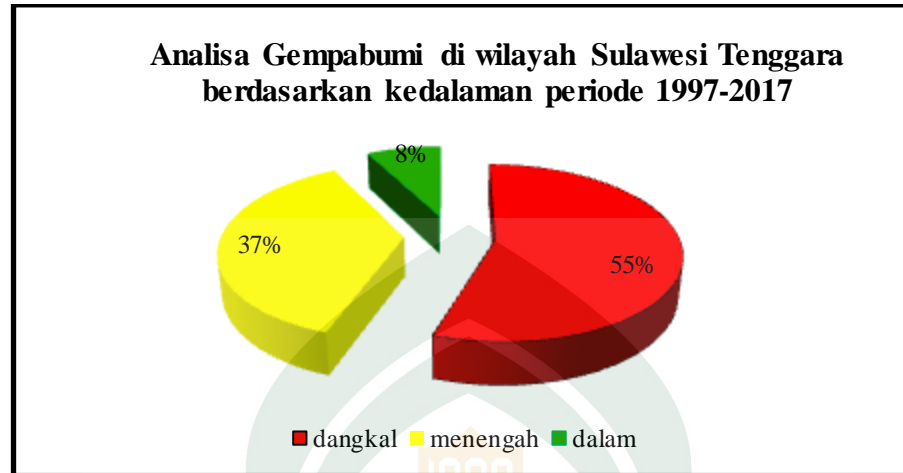
4.1. Hasil Penelitian

Dalam penelitian ini data gempabumi yang diperoleh dari Balai besar meteorologi dan klimatologi (BMKG) adalah sebanyak 2.787 kejadian dengan magnitudo mulai dari 1,2 – 7 SR dengan kedalaman 1,5 – 887 Km pada batas koordinat $02,75^{\circ}$ LS – $06,25^{\circ}$ LS dan $120,75^{\circ}$ BT – $124,5^{\circ}$ BT wilayah Sulawesi Tenggara. Selanjutnya data tersebut diolah ke dalam software *ArcViewGis* 10.3 untuk menghasilkan peta seismisitas dengan menginput data magnitudo kecil hingga besar pada kedalaman dangkal ($d < 60$ Km), menengah ($60 < d < 300$ Km) dan dalam ($d > 300$ Km).

Tingkat seismisitas pada suatu wilayah bergantung pada kondisi tektonik atau kondisi keaktifan sesar yang ada di wilayah tersebut. Salah satu yang dapat menyebabkan sesar atau patahan menjadi aktif adalah tingginya tingkat kegempaan atau seringnya terjadi bencana gempabumi. Gempabumi yang terjadi dengan magnitudo besar merupakan salah satu faktor yang mempengaruhi besar kecilnya nilai percepatan tanah pada suatu tempat. Dimana semakin besar magnitudo suatu gempa maka semakin besar pula nilai percepatan tanah yang ditimbulkan serta semakin besar pula dampak yang akan di timbulkan.

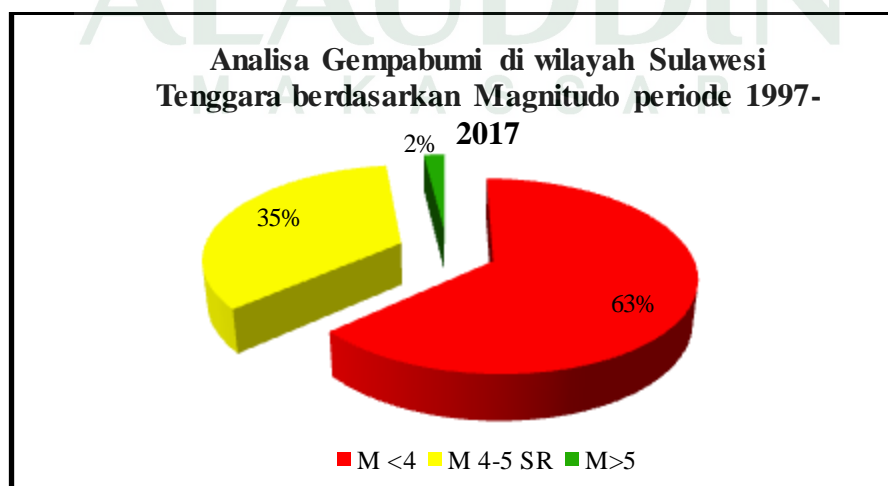
Jumlah data yang digunakan dalam penelitian ini sebanyak 2787 even gempabumi yang terdiri dari gempa dangkal sebanyak 1540, gempa menengah sebesar 1029, serta gempa dalam sebesar 215 even gempabumi di seluruh wilayah Sulawesi Tenggara seperti yang terlihat pada grafik berikut ini:

Grafik 4.1 : Analisa Gempabumi Berdasarkan Kedalaman dengan Menggunakan Program Microsoft Excel



Gempabumi yang terjadi di Sulawesi Tenggara rata-rata memiliki magnitudo di bawah 4 SR dengan kedalaman dangkal. Dari 2787 *even* gempabumi yang terjadi pada tahun 1997-2018 terdapat 1768 *even* gempa yang memiliki magnitudo < 4 SR (gempa kecil), 961 gempa sedang dengan magnitudo 4-5 SR, dan terdapat 55 *even* gempabumi besar dengan magnitudo > 5 SR. Data tersebut dapat dilihat lebih rinci dalam grafik berikut:

Grafik 4.2: Analisa gempabumi berdasarkan Magnitudo dengan Menggunakan Program microsoft excel



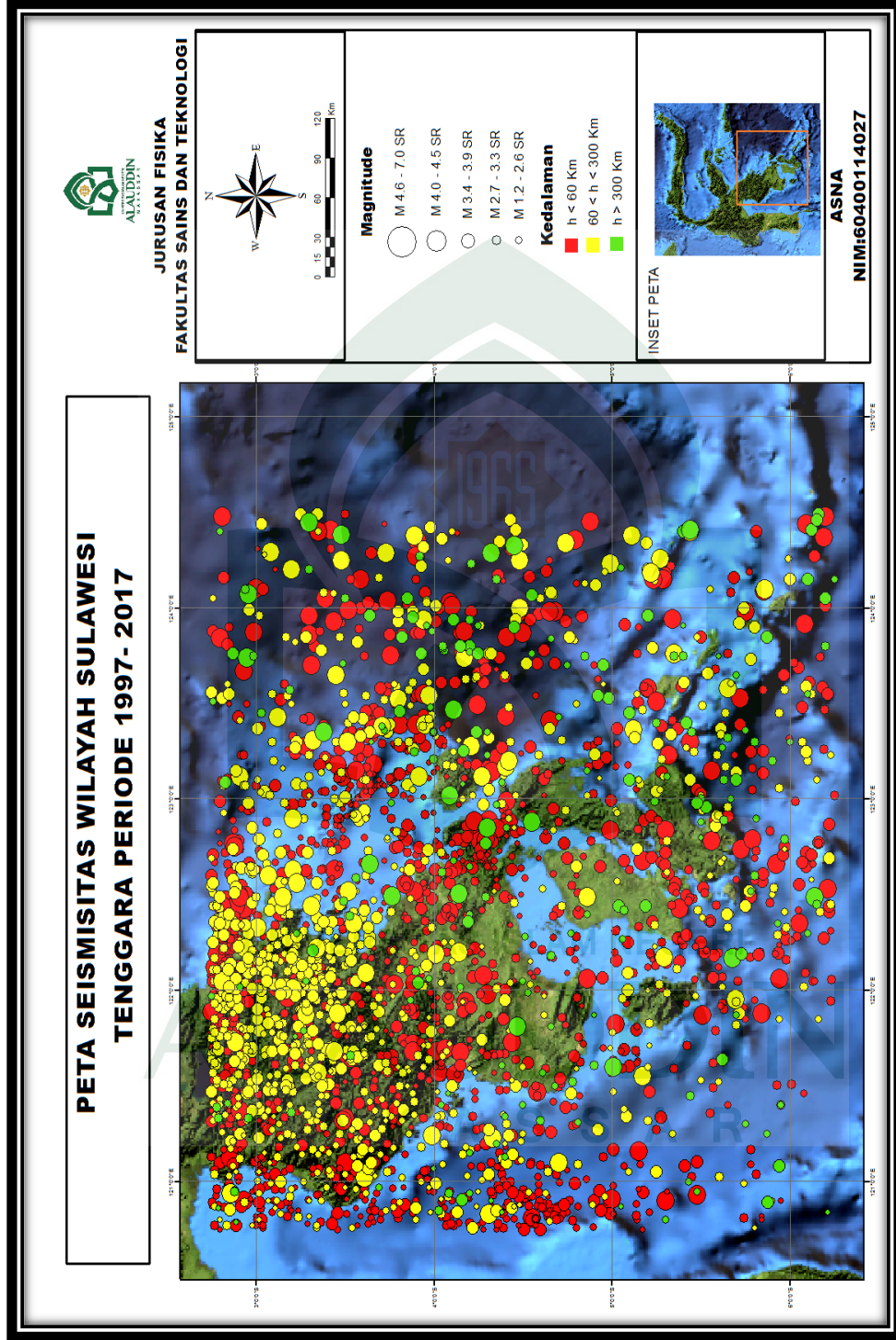
Data gempa tersebut kemudian diolah dalam software *ArcViewgis* 10.3 yang menghasilkan peta tingkat seismisitas di wilayah Sulawesi Tenggara.

4.2. Pembahasan

Dalam penelitian ini wilayah yang akan dijadikan pokok bahasan adalah wilayah Sulawesi Tenggara dengan batas koordinat $02,75^{\circ}$ LS – $06,25^{\circ}$ LS dan $120,75^{\circ}$ BT – $124,5^{\circ}$ BT dengan menggunakan data sekunder periode tahun 1997-2017 yang diperoleh dari BMKG. Jumlah data yang digunakan sebanyak 2787 *even* gempabumi. Data tersebut kemudian diolah dalam software *Arcviewgis* 10.3 yang kemudian akan menghasilkan peta seismisitas wilayah Sulawesi Tenggara. Dari peta seismisitas tersebut dapat diketahui daerah yang sering terjadi bencana gempa bumi serta dapat ditentukan grid atau titik pengamatan untuk menghitung nilai percepatan tanah maksimum sehingga dengan mengetahui nilai percepatan tanah suatu tempat maka dapat dijadikan sebagai bahan pertimbangan dalam melakukan pembangunan.

4.2.1 Seismisitas Sulawesi Tenggara

Seismisitas merupakan katalog yang memuat persebaran gempa, yang hanya menampilkan gempa-gempa utama. Tingginya nilai seismisitas suatu daerah ditandai dengan semakin banyaknya titik pada persebaran seismisitas. Dalam pembuatan peta seismisitas jumlah data yang digunakan sebanyak 2787 *even* gempa atau jumlah keseluruhan kejadian gempabumi yang terjadi dari tahun 1997-2017, Data tersebut kemudian diolah menggunakan software *Arcviewgis* 10.3 yang menghasilkan peta seismisitas wilayah Sulawesi Tenggara sebagai berikut:



Gambar 4.3: Peta seismisitas wilayah Sulawesi Tenggara periode 1997-2017 dengan menggunakan software ArcView Gis 10.3

Gambar 4.3 menampilkan beberapa kejadian gempa bumi yang terjadi sejak tahun 1997-2017 dengan magnitudo yang beragam. Gempa bumi yang terjadi di wilayah Sulawesi Tenggara memiliki tiga jenis kedalaman berdasarkan hiposenternya atau titik terjadinya gempa bumi di bawah permukaan seperti warna merah menyatakan gempa dangkal ($d < 60$ Km), menengah ($60 < d < 300$ Km) dan gempa bumi dalam ($d > 300$ Km). Wilayah Sulawesi Tenggara didominasi oleh gempa-gempa dangkal yang disebabkan oleh aktifitas sesar aktif. Gempa dangkal yang mendominasi wilayah tersebut disebabkan oleh arah dan jenis sesar yang ada di bawah permukaan seperti yang diketahui jenis sesar yang berada di bawah permukaan wilayah Sulawesi Tenggara adalah Sesar mendatar (*strike-slip Fault*).

Berdasarkan gambar 4.3 maka dapat disimpulkan bahwa wilayah Sulawesi Tenggara mempunyai tingkat seismisitas yang sangat tinggi. Tingginya aktifitas kegempaan di wilayah tersebut tidak lepas dari lokasinya yang berada pada zona tumbukan antara tiga lempeng aktif dunia yaitu lempeng Indo-Australia, Samudra Pasifik dan lempeng Eurasia. Estimasi dari tumbukan tiga lempeng tersebut menciptakan beberapa sesar atau patahan di wilayah Sulawesi Tenggara seperti sesar Kolaka, sesar Konawe, serta sesar Lawanopo yang membelah kota Kendari dan sekitarnya. Gempa bumi terbesar yang terjadi dalam kurun waktu 20 tahun terakhir yakni gempa bumi pada tahun 2009 (30 September 2009) dengan magnitudo 6,6 SR pada kedalaman 10 km.

Gempa bumi yang terjadi di wilayah Sulawesi Tenggara terbagi menjadi dua yakni gempa bumi yang dirasakan dan gempa bumi yang tidak dirasakan. Gempa bumi yang dirasakan biasanya terjadi pada magnitudo di atas 4 SR dan

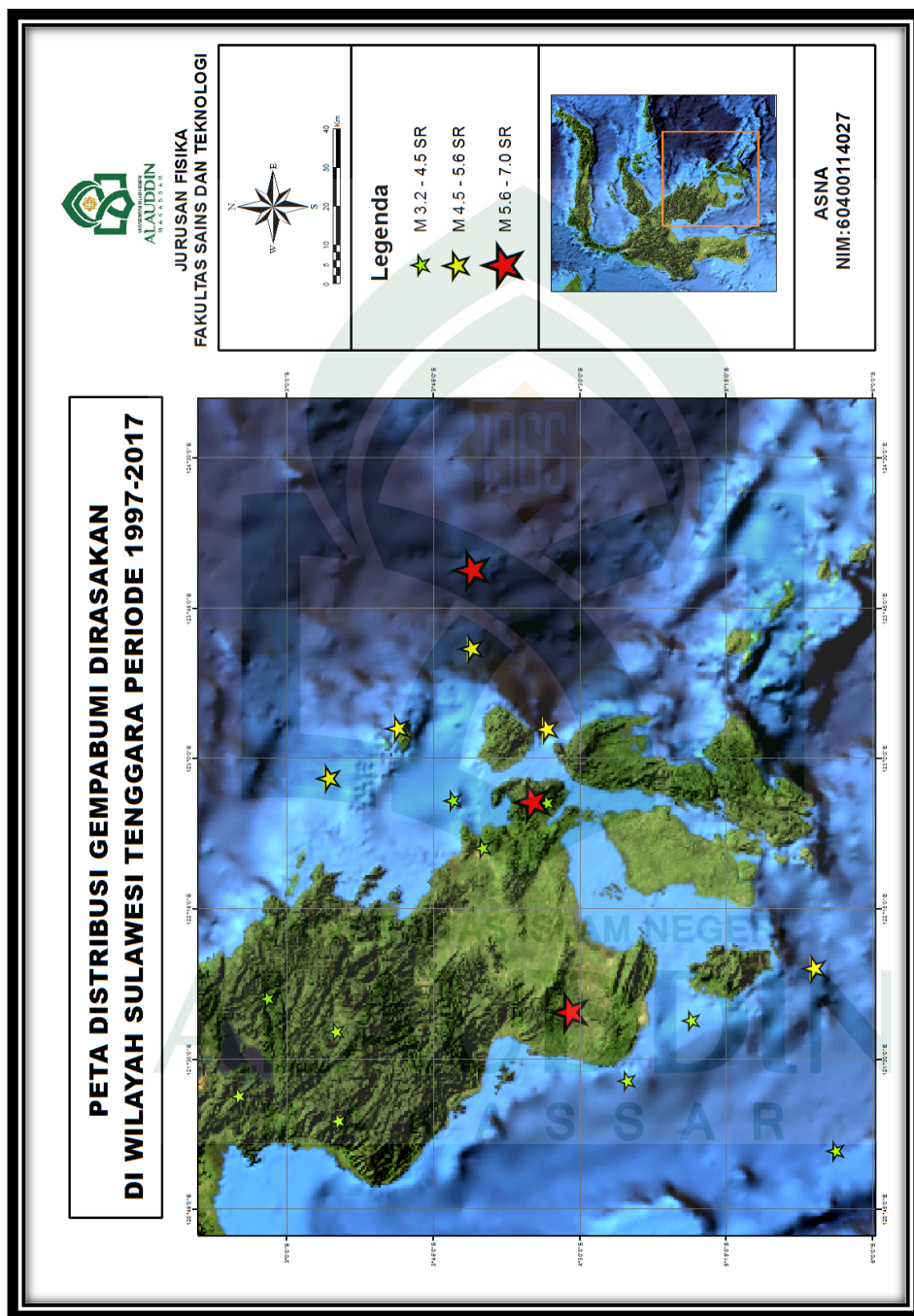
pada kedalaman tertentu, akan tetapi gempa bumi di bawah 4 SR sering dirasakan oleh masyarakat salah satunya masyarakat Sulawesi Tenggara. Gempa bumi yang dirasakan juga terbagi menjadi dua yakni gempa bumi yang merusak dengan kekuatan besar serta gempa bumi dirasakan dengan kekuatan kecil. Pada penelitian ini penulis hanya menampilkan gempa bumi besar yang pernah dirasakan oleh masyarakat Sulawesi Tenggara yang tertera pada tabel berikut :

Tabel 4.1: Gempa bumi besar yang dirasakan pada batas koordinat $02,75^{\circ}$ LS – $06,25^{\circ}$ LS dan $120,75^{\circ}$ BT – $124,5^{\circ}$ BT

No	Date	Location		Mag	Depth
		Lat	Lon		
1	02/08/2006	-5,81	121,04	3,6	30
2	17/03/2006	-4,32	123,15	5,3	34
3	23/06/2005	-3,85	122,79	4,1	29
4	08/04/2005	-4,33	122,78	4	46
5	05/04/2005	-3,25	121,64	3,2	42
6	12/03/2005	-5,69	121,95	5,6	213
7	08/03/2005	-6,12	122,71	4,5	33
8	02/03/2005	-4,74	121,39	4,1	43
9	27/02/2005	-5,07	121,69	4,4	33
10	19/02/2005	-6,08	123,92	6	29
11	08/02/2005	-2,75	121,31	4	27
12	06/09/2003	-3,26	121,19	4,2	33
13	11/02/2003	-4	122,55	3,9	54
14	14/08/2002	-2,9	121,8	4,2	33
15	20/04/2002	-3,21	122,9	4,8	194
16	19/10/2001	-3,94	123,94	6,1	61
17	20/05/2000	-3,94	123,55	4,8	33
18	27/10/1998	-3,56	123,15	5,3	56

Gempa bumi dirasakan dapat pula dilihat lebih jelas pada peta contoh distribusi gempa bumi dirasakan berikut ini:

4.2.2. Percepatan tanah Maksimum



Gambar 4.4: Peta contoh distribusi gempabumi dirasakan diwilayah Sulawesi tenggara menggunakan software Arcviewgis 10.3

Percepatan tanah maksimum adalah nilai terbesar percepatan tanah pada suatu tempat akibat getaran gempabumi dalam periode waktu tertentu. Setiap gempa yang terjadi akan menimbulkan satu nilai percepatan tanah pada suatu tempat (*site*). Semakin besar nilai percepatan tanah yang pernah terjadi disuatu tempat, semakin besar risiko gempabumi yang mungkin terjadi. Efek primer pada kejadian gempabumi adalah kerusakan struktur bangunan baik gedung bertingkat, fasilitas umum, jembatan dan infrastruktur struktur lainnya, yang diakibatkan oleh getaran yang ditimbulkannya.

Berdasarkan peta seismisitas yang diperoleh maka dapat ditentukan jumlah grid atau titik pengamatan yang akan digunakan dalam penelitian. Titik tersebut akan digunakan untuk menentukan nilai percepatan tanah pada daerah penelitian yang kemudian pada setiap grid akan diambil nilai percepatan tanah maksimumnya. Dari hasil analisa jumlah grid yang digunakan dalam penelitian ini sebanyak 35 grid (titik pengamatan) jarak antar grid adalah 30 derajat.


Jumlah grid atau titik pengamatan yang telah ditentukan selanjutnya mencatat titik koordinat setiap grid untuk dijadikan sebagai stasiun pengamat yang kemudian digunakan untuk menentukan jarak episenter gempabumi. Titik koordinat disetiap grid tersebut dapat dilihat pada tabel berikut ini:

Tabel 4.2: Titik Pengamatan (Grid) dalam penelitian

Grid (Titik Pengamatan)	Titik Koordinat	
	Lon	Lat
1	120,997	-2,678
2	121,496	-2,687

Grid (Titik Pengamatan)	Titik Koordinat	
	Lon	Lat
3	121,999	-2,673
4	122,497	-2,656
5	123,004	-2,664
6	120,761	-3,501
7	121,5	-3,479
8	121,994	-3,492
9	122,497	-3,488
10	122,995	-3,497
11	123,498	-3,492
12	120,993	-3,991
13	121,5	-3,999
14	121,999	-3,991
15	122,497	-3,991
16	122,995	-3,991
17	123,494	-3,999
18	120,993	-4,489
19	121,496	-4,493
20	122,003	-4,502
21	122,492	-4,489
22	122,995	-4,498
23	123,498	-4,502
24	121,002	-4,992
25	121,5	-4,996
26	122,003	-4,992
27	122,501	-4,992
28	122,995	-5,001
29	123,498	-5,001
30	121,994	-5,499
31	122,492	-5,495
32	123	-5,499
33	123,498	-5,49
34	122,497	-6,002
35	123,997	-5,993

Titik pengamatan (grid) yang telah ditentukan selanjutnya dimasukkan dalam software arcview gis 10.3 untuk menghasilkan peta titik pengamatan daerah penelitian seperti yang terlihat pada gambar berikut:



Gambar 4.5: Peta titik pengamatan
 Sumber: dokumen pribadi

Setelah menentukan jumlah grid dalam penelitian selanjutnya mensyortir data gempabumi dengan memilih magnitudo di atas 4 SR pada kedalaman di bawah 60 km. Pada penelitian ini jumlah data yang digunakan untuk menghitung nilai percepatan tanah sebanyak 457. Data tersebut kemudian diolah menggunakan program microsoft excel 2010 untuk menghasilkan jarak episenter, hiposenter gempa, magnitudo permukaan, serta nilai percepatan tanah dengan menggunakan metode *Mc Guirre R.K.* seperti yang terlihat pada tabel berikut ini:

Tabel 4.3: Perhitungan Percepatan tanah daerah penelitian

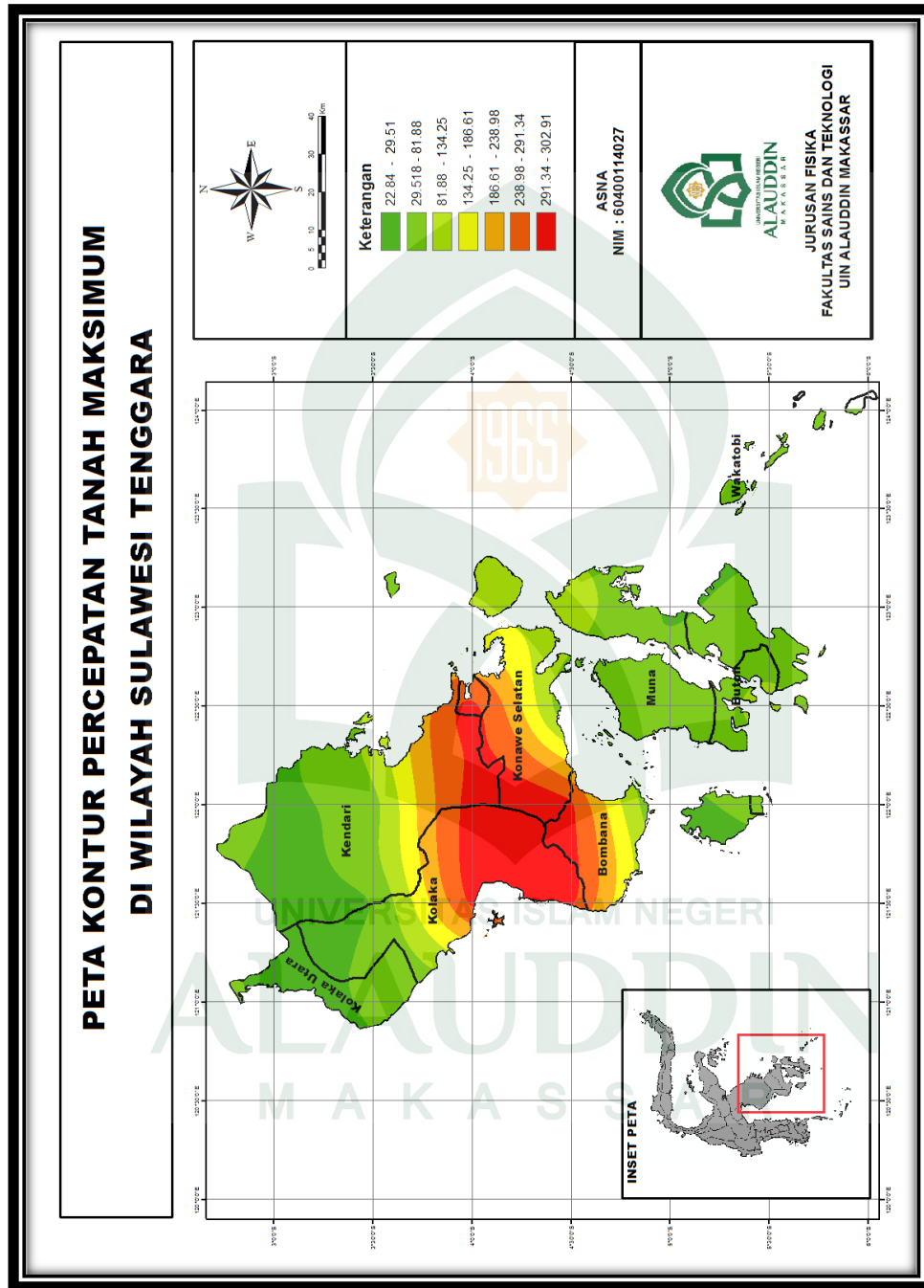
Grid	Titik Pengamatan		Kejadian Gempa				Hasil Perhitungan			
	Lon	Lat	Lat	Lon	H	Mb	Δ	R	Ms	PGA
1	120,99 7	-2,678	-2,91	121,37	60	5,1	0,6111	60,0031	4,139	20,637
			-2,81	121,50	33	4,0	0,8808	33,0117	2,39	11,073
			-2,89	121,42	60	4,2	0,9058	60,0068	2,708	8,257
			-3,45	121,41	60	4,0	0,9123	60,0069	2,39	6,736
			-2,92	121,20	35	4,5	0,9713	35,0134	3,185	17,625
			-2,85	121,12	29	4,6	0,9866	29,0167	3,344	22,378
			-2,87	121,09	37	4,3	0,9911	37,0132	2,867	13,779
			-2,80	121,10	21	4,5	0,9902	21,0233	3,185	24,895
			-3,02	120,96	35	4	0,9999	35,0142	2,39	10,595
			-3,02	120,89	36	4,4	0,9981	36,0138	3,026	15,581
			-3,03	120,80	30	4,3	0,9888	30,0162	2,867	16,101
			-2,93	120,90	12	4,6	0,9987	12,0414	3,344	36,558
			-2,92	120,87	41	4,1	0,9968	41,0121	2,549	10,363
			-3,57	120,77	28	4,0	0,9865	28,0173	2,39	12,450
			-3,11	121,04	27	4,2	0,9960	27,0183	2,708	15,643
			-3,07	121,27	36	4,3	0,9515	36,0125	2,867	14,073
			-3,10	121,39	21	4,3	0,9112	21,0197	2,867	20,312
			-3,26	121,19	33	4,2	0,9725	33,0143	2,708	13,573
			-4,27	122,83	10	4,6	0,9179	10,0420	3,344	39,295
			-3,48	120,96	33	4,2	0,9999	33,0151	2,708	13,572
-3,42	121,05	31	4,2	0,9951	31,0159	2,708	14,206			
-3,50	121,10	34	4,6	0,990	34,0144	3,344	19,944			
-3,50	121,33	33	4,9	0,9406	33,0134	3,821	27,676			
-3,45	121,41	60	4	0,9123	60,0069	2,39	6,7362			

2	121,5	-2,69	-2,89	121,42	60	4,2	0,5595	60,003	2,708	8,2575
			-2,91	121,37	60	5,1	0,9227	60,007	4,139	20,6366
			-2,75	121,31	27	4	0,9470	27,017	2,390	12,7625
			-2,80	121,10	21	4,5	0,9903	21,023	3,185	24,8951
			-2,85	121,12	29	4,6	0,9866	29,017	3,344	22,3785
			-2,80	121,10	21	4,5	0,9903	21,023	3,185	24,8951
			-2,83	121,55	25	4	0,8595	25,015	2,390	13,4311
			-2,78	121,53	10	4,4	0,8720	10,038	3,026	32,0628
			-2,75	121,89	33	4,6	0,7346	33,008	3,344	20,3963
			-2,75	121,89	33	4,6	0,7346	33,008	3,344	20,3963
			-2,82	121,80	41	4,5	0,7573	41,007	3,185	15,5726
			-2,87	121,84	33	4	0,7332	33,008	2,390	11,0749
			-2,90	121,80	33	4,2	0,7461	33,008	2,708	13,5750
			-3,11	122,00	31	4,4	0,6469	31,007	3,026	17,4175
			-3,18	121,96	60	4,8	0,6634	60,004	3,662	15,2074
			-3,21	122,00	30	4,9	0,6483	30,007	3,821	29,6601
			-3,43	121,92	12	4,3	0,7038	12,021	2,867	26,9587
-3,31	121,68	27	4,0	0,7922	27,012	2,390	12,7641			

Sumber: Hasil Perhitungan data Sekunder berdasarkan Data BMKG Periode 1997-2017 dengan menggunakan metode *Mc Guirre R.K*

Data di atas seperti jarak episenter (Δ), hiposenter (R), magnitudo permukaan (M_s) serta percepatan tanah maksimum (PGA) diperoleh dari hasil perhitungan menggunakan program microsoft excel. Pada tabel di atas hanya menampilkan hasil perhitungan pada grid 1 dan 2, untuk perhitungan grid 3-35 dapat dilihat pada lampiran data. Pada titik pengamatan pertama dan kedua diambil nilai percepatan tanah maksimum begitupun dengan titik pengamatan 3 sampai titik pengamatan 35 masing-masing diambil nilai percepatan tanah terbesar (maksimum). Nilai percepatan tanah maksimum untuk setiap titik pengamatan selanjutnya di masukkan kedalam software arcView Gis 10.3 untuk

menghasilkan peta percepatan tanah maksimum di wilayah Sulawesi Tenggara seperti pada gambar berikut:



Gambar 4.6: Peta kontur percepatan tanah maksimum wilayah Sulawesi Tenggara dengan menggunakan software ArcView Gis 10.3

Berdasarkan peta kontur percepatan tanah (PGA) pada gambar 4.5 dapat dilihat bahwa sebagian besar wilayah Sulawesi Tenggara memiliki percepatan tanah yang besar. Gambar yang berwarna merah menunjukkan nilai percepatan tanah yang sangat besar yaitu sekitar 291,34 – 302,91 gal. Daerah yang memiliki percepatan tanah yang besar tersebar di beberapa daerah yakni kabupaten Kolaka, kota Kendari, Bombana, serta Konawe Selatan.

Daerah-daerah yang memiliki nilai percepatan tanah yang besar ini disebabkan oleh aktivitas sesar aktif yaitu sesar kolaka yang memanjang dari tenggara ke barat atau melalui Kolaka hingga Teluk Bone memotong patahan Palu-koro (bawah laut) berlanjut ke kota Palopo ke arah puncak Palopo-Toraja (Hall and Wilson, 2010). Serta aktivitas sesar lawanopo yang membelah kota kendari dan sekitarnya. Sedangkan gambar yang berwarna hijau tua merupakan nilai percepatan tanah paling kecil yakni sekitar 22,64 – 29,61 gal, daerah yang memiliki nilai percepatan tanah yang rendah tersebut adalah kabupaten kolaka utara dan sebagian kabupaten bombana. Daerah yang memiliki percepatan tanah yang besar seperti kabupaten Kolaka, kota Kendari, Bombana, serta Konawe Selatan disebabkan oleh gempa yang terjadi pada tahun 2009 dengan magnitudo 6,6 SR pada kedalaman 10 Km di bawah permukaan. Sedangkan nilai percepatan yang kecil berada di kolaka utara yang lokasinya jauh dari titik terjadinya gempa.

Nilai percepatan tanah maksimum yang diperoleh berasal dari gempa besar dengan magnitudo 6,6 SR. Hal ini disebabkan karena magnitudo merupakan salah satu faktor yang mempengaruhi besar kecilnya nilai percepatan tanah pada suatu wilayah tertentu. Selain itu kedalaman sumber gempa atau hiposenter juga

mempengaruhi besar kecilnya nilai percepatan tanah karena meskipun magnitude suatu gempa besar akan tetapi berada pada kedalaman di atas 60 km maka nilai percepatan tanah yang dihasilkan kecil. Sehingga dapat disimpulkan bahwa besar kecilnya nilai percepatan tanah pada suatu tempat tergantung dari magnitudo dan hiposenter gempa yang pernah terjadi di wilayah tersebut.

Berdasarkan peta geologi Sulawesi Tenggara yang terdapat pada gambar 2.3 terlihat bahwa nilai percepatan tanah yang besar di kabupaten kolaka disebabkan oleh aktivitas sesar kolaka yang menjadi pemicu utama terjadinya gempa bumi di wilayah tersebut. Sedangkan nilai percepatan tanah yang besar untuk wilayah kota Kendari di sebabkan oleh aktivitas sesar lawanopo yang membelah kota kendari dan sekitarnya.

BAB V

PENUTUP

5.1. Kesimpulan

Berdasarkan hasil pengolahan data, maka dapat disimpulkan hasil penelitian sebagai berikut:

1. Berdasarkan peta Seismisitas yang di peroleh terlihat bahwa Sulawesi Tenggara merupakan salah satu wilayah yang memiliki tingkat seismisitas tinggi. hal ini dapat dilihat dari banyaknya jumlah kejadian gempa bumi dari tahun 1997-2017 yaitu sebanyak 2787 kejadian gempabumi. hampir seluruh wilayah tersebut pernah mengalami getaran gempabumi.
2. Daerah yang memiliki nilai percepatan tanah maksimum berdasarkan penelitian dengan menggunakan metode *Mc Guirre R.K* tersebar di beberapa daerah yakni kabupaten Kolaka, kota Kendari, Bombana, serta Konawe Selatan yang berkisar 291,34 – 302,91 gal. Sedangkan daerah yang memiliki nilai percepatan tanah kecil adalah kabupaten kolaka utara dan sebagian kabupaten bombana yakni sekitar 22,64 – 29,61 gal.

5.2. Saran

Saran yang diberikan pada penelitian selanjutnya sebaiknya menggunakan dua atau lebih metode perhitungan percepatan tanah maksimum agar dapat dibandingkan nilai yang diperoleh dari satu metode dengan metode yang

DAFTAR PUSTAKA

- Boatwright, J., Thywissen, K. and Seekins, L, 2011. *Correlation of ground motion and intensity for the 17 January 1994 Northridge, California earthquake. Bull. Sism. Soc. Am.* 91
- Daryono. 2011. "Tatanan Tektonik dan Sejarah Kegempaan Palu, Sulawesi Tengah,". *Skripsi. Dalam Kebumihan Badan Meteorologi Klimatologi dan Geofisika*
- Gustin arif, 2009. "Analisa Percepatan Tanah Maksimum Wilayah Pulau Sumatera Dan Sekitarnya Dengan Metode Mc. Guirre R.K". *Skripsi. Akademi Meteorologi Dan Geofisika,*
- Galih & Handayani. "Pemetaan Pola Terjadinya Gempa Bumi Di Indonesia Dengan Metode Fraktal" *Riset Geologi dan Pertambangan* 17, no, 2 (2007)
- Heryandoko Nova, 2006. "Perhitungan Intensitas dan Percepatan Tanah Maksimum pada Struktur Permukaan di Daerah Jawa Tengah dan Daerah Istimewa Yogyakarta". *Skripsi. Akademi Meteorologi dan Geofisika, Jakarta.*
- Hamilton, W, *Tectonics of the Indonesia Region*, United States Geological Survey Profesional Paper 1078, 1979.
- Ibrahim Gunawan dan Subardjo. 2010 "Pengetahuan Seismologi" Badan Meteorologi dan Geofisika, Jakarta. Revisi 4
- Kaharuddin, Ronald dan Nurhamdan, "Perkembangan Tektonik dan Implikasinya Terhadap Potensi Gempa dan Tsunami di Kawasan Pulau Sulawesi," *Procceding JCM Makassar*, (2011): h. 1-10.
- Kartika, D.I., Imran, M.T., Lantu. Bambang Harimei, 2011 "Studi Aktivitas Gempabumi Tektonik Berdasarkan Kecepatan tanah Maksimum di Pulau Sulawesi" . *Skripsi. BBMKG Wilayah IV Makassar*
- Kementrian Agama RI, 2007. Al-Qur'an dan Terjemahan. Bandung: Pt. Sygma Examedia Arkanleena.
- Makkawaru, 2012. " Ilmu Geologi Untuk Pembangunan Sulawesi Tenggara" <http://geologisultra.blogspot.co.id/2012/06/rawan-bencana-alam-geologi-daerah.html> (di akses 23 November 2017)

- Massinai, M.A., Sudradjat, A., Lantu. "The Influence Of Seismic Activity In South Sulawesi Area to The Geomorphology of Jeneberang Watershed. *Int. J. Eng. And Tech.* 10 (2013), p. 945-948.
- Massinai, M.A, Dkk. 2016 "Analisis Percepatan Tanah Maksimum, Kecepatan Tanah Maksimum Dan Mmi di Wilayah Sulawesi Utara", *Laporan Hasil Penelitian*. Geofisika FMIPA UNHAS, Jl. PK km 10, Makassar 90245
- Pasau, Guntur Dan Tanauma Adey, "Analisis Resiko Gempa Bumi Wilayah Lengan Utara Sulawesi Menggunakan Data Hiposenter Resolusi Tinggi Sebagai Upaya Mitigasi Bencana,"*Fisika Dan Aplikasinya*16, No. 3 (2015): h, 1-5.
- R. Hall, and M.E.J, Wilson, Neogene Sutures in Eastern Indonesia, *J. Journal of Asian Earth Sciences*, 18 (2000), p.781–808.
- Shihab, M. Quraish. *Tafsir Al Misbah: Pesan, Kesan dan Keserasian Al-Qur'an / M.Quraish Shihab*. Jakarta: Lentera Hati, 2002.
- Surono, 1998, Geology and origin of the southeast sulawesi Continental Terrane, Indonesia, *Media Teknik*, No.3 Tahun xx.

LAMPIRAN-LAMPIRAN



UNIVERSITAS ISLAM NEGERI
ALAUDDIN
M A K A S S A R

LAMPIRAN 1

DATA SEKUNDER BMKG

PERIODE 1997-2017



UNIVERSITAS ISLAM NEGERI
ALAUDDIN
M A K A S S A R

Data gempabumi pada batas koordinat $02,75^{\circ}$ LS – $06,25^{\circ}$ LS dan $120,75^{\circ}$ BT – $124,5^{\circ}$ BT periode 1997-2017.

1. Gempabumi tahun 1997

Date	Location		Depth (Km)	Mag (SR)	Keterangan
	Latitude	Longitude			
05/01/1997	-5,50	122,80	452	2,9	Sulawesi, Indonesia
05/01/1997	-5,50	122,80	452	2,9	Sulawesi, Indonesia
05/01/1997	-5,15	123,90	44	3,0	Sulawesi, Indonesia
06/01/1997	-4,20	121,90	32	3,0	Sulawesi, Indonesia
06/01/1997	-5,75	121,85	32	3,0	Sulawesi, Indonesia
09/01/1997	-4,85	123,75	491	3,9	Sulawesi, Indonesia
12/01/1997	-2,90	121,40	145	3,1	Sulawesi, Indonesia
12/01/1997	-4,00	123,35	437	3,6	Sulawesi, Indonesia
13/01/1997	-5,20	121,60	220	3,4	Sulawesi, Indonesia
17/01/1997	-4,15	123,80	565	4,1	Sulawesi, Indonesia
17/01/1997	-3,20	124,20	200	5,1	Sulawesi, Indonesia
20/01/1997	-4,80	122,60	32	2,4	Sulawesi, Indonesia
25/01/1997	-4,90	123,70	34	2,8	Sulawesi, Indonesia
27/01/1997	-3,88	123,05	77	3,4	Sulawesi, Indonesia
28/01/1997	-3,10	120,90	35	3,1	Sulawesi, Indonesia
28/01/1997	-4,10	122,25	65	3,3	Sulawesi, Indonesia
29/01/1997	-4,10	122,50	33	3,3	Sulawesi, Indonesia
29/01/1997	-3,40	122,25	65	3,3	Sulawesi, Indonesia
30/01/1997	-3,90	120,90	52	2,8	Sulawesi, Indonesia
31/01/1997	-4,20	122,40	450	3,2	Sulawesi, Indonesia
02/02/1997	-3,10	121,10	34	3	Sulawesi, Indonesia
03/02/1997	-5,20	122,00	61	2,5	Sulawesi, Indonesia
03/02/1997	-4,30	122,65	54	2,9	Sulawesi, Indonesia
07/02/1997	-6,15	122,45	505	3,6	Sulawesi, Indonesia
09/02/1997	-2,95	123,50	47	2,9	Sulawesi, Indonesia
09/02/1997	-5,80	123,90	61	4,2	Sulawesi, Indonesia
10/02/1997	-3,40	121,25	31	3,2	Sulawesi, Indonesia
14/02/1997	-4,95	121,70	37	2,9	Sulawesi, Indonesia
14/02/1997	-4,40	121,13	330	3,2	Sulawesi, Indonesia
14/02/1997	-4,50	121,25	227	3,5	Sulawesi, Indonesia

2. Gempabumi Tahun 1998

Date	Location		Depth (Km)	Mag (SR)	Keterangan
	Latitude	Longitude			
17/01/1998	-4,04	120,89	21	3,2	Sulawesi, Indonesia
18/01/1998	-6,07	123,30	147	4,1	Sulawesi, Indonesia
26/01/1998	-5,15	120,96	58	2,2	Sulawesi, Indonesia
04/03/1998	-3,51	120,83	32	3,0	Sulawesi, Indonesia
08/03/1998	-4,48	120,88	81	2,7	Sulawesi, Indonesia
16/04/1998	-5,48	120,95	533	3,0	Sulawesi, Indonesia
21/04/1998	-4,09	120,95	12	3,5	Sulawesi, Indonesia
29/04/1998	-5,95	120,90	26	1,9	Sulawesi, Indonesia
29/04/1998	-2,88	120,96	120	1,9	Sulawesi, Indonesia
08/05/1998	-4,06	120,86	21	3,3	Sulawesi, Indonesia
01/06/1998	-4,81	120,87	21	3,2	Sulawesi, Indonesia
17/06/1998	-5,31	120,95	38	2,4	Sulawesi, Indonesia
17/06/1998	-4,80	120,76	23	3,2	Sulawesi, Indonesia
07/07/1998	-3,11	120,89	12	2,2	Sulawesi, Indonesia
10/07/1998	-3,89	123,25	323	4,0	Sulawesi, Indonesia
11/07/1998	-4,79	120,99	21	4,3	Sulawesi, Indonesia
16/07/1998	-3,77	121,66	12	4,0	Sulawesi, Indonesia
28/07/1998	-3,06	120,98	12	3,7	Sulawesi, Indonesia
29/07/1998	-5,84	120,80	21	2,2	Sulawesi, Indonesia
29/07/1998	-4,99	120,83	12	4,3	Sulawesi, Indonesia
16/08/1998	-3,11	120,86	80	2,1	Sulawesi, Indonesia
21/08/1998	-3,11	120,89	54	2,4	Sulawesi, Indonesia
29/08/1998	-3,54	120,76	273	3,2	Sulawesi, Indonesia
07/09/1998	-3,44	121,98	99	2,5	Sulawesi, Indonesia
07/09/1998	-3,76	121,77	30	2,6	Sulawesi, Indonesia
07/09/1998	-3,90	121,91	31	2,7	Sulawesi, Indonesia
09/09/1998	-5,24	124,14	228	3,3	Sulawesi, Indonesia
24/09/1998	-3,07	121,41	22	2,7	Sulawesi, Indonesia
26/09/1998	-5,03	123,29	33	2,9	Sulawesi, Indonesia
29/09/1998	-3,00	121,58	105	2,1	Sulawesi, Indonesia

3. Gempabumi Tahun 1999

Date	Location		Depth (Km)	Mag (SR)	Keterangan
	Latitude	Longitude			
03/01/1999	-5,98	122,33	185	3,9	Sulawesi, Indonesia
07/01/1999	-4,33	120,93	21	3,6	Sulawesi, Indonesia
08/01/1999	-5,06	121,59	41	3,4	Sulawesi, Indonesia

08/01/1999	-4,11	123,47	354	4,6	Sulawesi, Indonesia
11/01/1999	-4,68	120,85	21	2,1	Sulawesi, Indonesia
11/01/1999	-4,66	120,85	21	3,5	Sulawesi, Indonesia
12/01/1999	-2,89	121,10	12	3,7	Sulawesi, Indonesia
13/01/1999	-4,64	120,92	22	2,0	Sulawesi, Indonesia
15/01/1999	-3,87	122,48	69	3,0	Sulawesi, Indonesia
16/01/1999	-5,17	120,75	21	2,3	Sulawesi, Indonesia
17/01/1999	-3,02	121,32	31	2,6	Sulawesi, Indonesia
17/01/1999	-3,74	122,80	283	2,6	Sulawesi, Indonesia
17/01/1999	-3,50	120,97	189	2,8	Sulawesi, Indonesia
18/01/1999	-2,75	121,49	106	3,4	Sulawesi, Indonesia
23/01/1999	-5,61	122,67	61	3,3	Sulawesi, Indonesia
23/01/1999	-4,07	122,12	31	3,4	Sulawesi, Indonesia
25/01/1999	-3,93	122,41	23	3,2	Sulawesi, Indonesia
25/01/1999	-4,18	123,63	234	4,0	Sulawesi, Indonesia
28/01/1999	-2,92	122,95	48	2,7	Sulawesi, Indonesia
28/01/1999	-5,07	121,38	143	3,2	Sulawesi, Indonesia
03/02/1999	-3,03	123,45	610	4,0	Sulawesi, Indonesia
04/02/1999	-2,84	121,41	330	3,1	Sulawesi, Indonesia
09/02/1999	-4,34	122,52	160	2,6	Sulawesi, Indonesia
10/02/1999	-3,22	121,76	430	2,7	Sulawesi, Indonesia
11/02/1999	-2,91	122,02	350	3,1	Sulawesi, Indonesia
02/03/1999	-3,01	123,10	200	3,3	Sulawesi, Indonesia
02/03/1999	-3,42	124,31	33	3,7	Sulawesi, Indonesia
03/03/1999	-3,74	122,79	130	3,4	Sulawesi, Indonesia
07/03/1999	-3,76	122,90	34	3,4	Sulawesi, Indonesia
09/03/1999	-5,80	120,76	126	2,1	Sulawesi, Indonesia

4. Gempabumi Tahun 2000

Date	Location		Depth (Km)	Mag (SR)	Keterangan
	Latitude	Longitude			
09/01/2000	-2,83	123,09	650	4,5	Sulawesi, Indonesia
11/01/2000	-3,66	121,10	33	4,1	Sulawesi, Indonesia
22/01/2000	-3,30	121,83	33	3,4	Sulawesi, Indonesia
30/01/2000	-3,93	121,55	33	3,8	Sulawesi, Indonesia
30/01/2000	-3,61	122,45	12	3,9	Sulawesi, Indonesia
09/03/2000	-3,61	121,27	33	4,5	Sulawesi, Indonesia
11/03/2000	-3,58	121,41	33	4,3	Sulawesi, Indonesia
12/03/2000	-3,83	122,15	12	3,5	Sulawesi, Indonesia
14/03/2000	-3,80	122,75	33	4,3	Sulawesi, Indonesia
16/03/2000	-4,58	121,47	21	4,7	Sulawesi, Indonesia

19/03/2000	-5,74	124,00	61	4,2	Sulawesi, Indonesia
19/03/2000	-3,78	121,38	33	4,3	Sulawesi, Indonesia
20/03/2000	-4,57	121,50	49	3,4	Sulawesi, Indonesia
24/03/2000	-3,66	122,47	149	3,1	Sulawesi, Indonesia
24/03/2000	-3,10	121,39	21	4,3	Sulawesi, Indonesia
25/03/2000	-5,01	121,17	12	4,4	Sulawesi, Indonesia
27/03/2000	-3,13	121,38	144	3,4	Sulawesi, Indonesia
27/03/2000	-4,02	120,85	161	3,4	Sulawesi, Indonesia
29/03/2000	-3,74	122,15	33	3,3	Sulawesi, Indonesia
31/03/2000	-4,20	121,59	131	2,6	Sulawesi, Indonesia
31/03/2000	-3,97	121,64	151	3,7	Sulawesi, Indonesia
31/03/2000	-3,83	121,74	21	4,1	Sulawesi, Indonesia
01/04/2000	-2,91	123,41	137	3,5	Sulawesi, Indonesia
09/04/2000	-4,39	120,83	21	3,9	Sulawesi, Indonesia
12/04/2000	-4,40	121,34	369	3,5	Sulawesi, Indonesia
13/04/2000	-4,02	122,23	33	4,1	Sulawesi, Indonesia
13/04/2000	-5,19	122,44	531	4,2	Sulawesi, Indonesia
14/04/2000	-2,90	121,44	74	3,4	Sulawesi, Indonesia
15/04/2000	-3,46	122,90	33	3,4	Sulawesi, Indonesia
16/04/2000	-4,01	121,86	33	3,5	Sulawesi, Indonesia

c. Gempabumi Tahun 2001

Date	Location		Depth (Km)	Mag (SR)	Keterangan
	Latitude	Longitude			
25/01/2001	-3,68	122,38	61	4,2	Sulawesi, Indonesia
07/02/2001	-2,83	122,47	33	4,6	Sulawesi, Indonesia
09/04/2001	-3,65	124,29	33	4,2	Sulawesi, Indonesia
24/04/2001	-4,81	121,09	156	3,7	Sulawesi, Indonesia
27/04/2001	-3,51	122,34	21	3,9	Sulawesi, Indonesia
28/04/2001	-5,48	122,98	790	4,3	Sulawesi, Indonesia
03/05/2001	-2,96	121,94	33	4,1	Sulawesi, Indonesia
03/05/2001	-5,35	122,53	33	4,2	Sulawesi, Indonesia
17/05/2001	-2,87	122,58	61	4,2	Sulawesi, Indonesia
20/05/2001	-3,96	122,13	228	4,4	Sulawesi, Indonesia
27/05/2001	-5,61	123,34	61	4,1	Sulawesi, Indonesia
03/06/2001	-5,25	121,27	21	3,7	Sulawesi, Indonesia
04/06/2001	-5,29	124,15	33	4,8	Sulawesi, Indonesia
10/06/2001	-3,65	121,76	176	3,8	Sulawesi, Indonesia
27/06/2001	-2,93	122,22	21	3,9	Sulawesi, Indonesia
27/06/2001	-2,89	121,94	33	4,7	Sulawesi, Indonesia
01/07/2001	-3,90	123,39	33	5,0	Sulawesi, Indonesia

12/07/2001	-3,01	123,37	61	4,6	Sulawesi, Indonesia
14/07/2001	-5,48	120,93	33	4,8	Sulawesi, Indonesia
04/08/2001	-3,87	121,90	33	4,2	Sulawesi, Indonesia
13/08/2001	-2,89	120,77	33	4,0	Sulawesi, Indonesia
20/09/2001	-3,38	123,38	21	4,4	Sulawesi, Indonesia
07/10/2001	-4,40	123,64	33	4,2	Sulawesi, Indonesia
18/10/2001	-2,95	121,55	33	3,7	Sulawesi, Indonesia
19/10/2001	-4,42	121,79	102	2,7	Sulawesi, Indonesia
19/10/2001	-3,88	123,61	61	3,7	Sulawesi, Indonesia
19/10/2001	-4,57	123,15	21	3,9	Sulawesi, Indonesia
19/10/2001	-3,75	123,86	33	4,0	Sulawesi, Indonesia
19/10/2001	-3,30	123,23	273	4,0	Sulawesi, Indonesia
19/10/2001	-4,01	123,93	33	4,1	Sulawesi, Indonesia

5. Gempabumi Tahun 2002

Date	Location		Depth (Km)	Mag (SR)	Keterangan
	Latitude	Longitude			
05/01/2002	-4,04	123,30	33	4,5	Sulawesi, Indonesia
08/01/2002	-3,48	120,96	33	4,2	Sulawesi, Indonesia
09/01/2002	-2,93	122,00	33	4,2	Sulawesi, Indonesia
13/01/2002	-4,22	122,64	33	4,2	Sulawesi, Indonesia
16/01/2002	-3,26	122,73	33	4,2	Sulawesi, Indonesia
21/01/2002	-3,96	121,06	33	3,4	Sulawesi, Indonesia
30/01/2002	-3,73	122,06	21	3,8	Sulawesi, Indonesia
03/02/2002	-2,83	122,37	33	3,8	Sulawesi, Indonesia
06/02/2002	-4,50	123,87	33	4,6	Sulawesi, Indonesia
16/02/2002	-2,80	121,86	33	3,9	Sulawesi, Indonesia
21/02/2002	-2,77	121,82	60	3,7	Sulawesi, Indonesia
27/02/2002	-4,59	121,27	33	4,0	Sulawesi, Indonesia
07/03/2002	-3,17	121,48	187	4,1	Sulawesi, Indonesia
15/03/2002	-3,89	122,52	33	4,8	Sulawesi, Indonesia
20/03/2002	-4,16	121,89	33	4,3	Sulawesi, Indonesia
28/03/2002	-3,47	121,21	39	4,0	Sulawesi, Indonesia
08/04/2002	-4,33	121,23	88	4,8	Sulawesi, Indonesia
09/04/2002	-4,10	124,01	33	5,0	Sulawesi, Indonesia
20/04/2002	-5,17	121,55	177	4,8	Sulawesi, Indonesia
20/04/2002	-3,21	122,90	194	4,8	Sulawesi, Indonesia
25/04/2002	-4,99	122,84	21	4,8	Sulawesi, Indonesia
02/05/2002	-3,44	121,68	156	4,9	Sulawesi, Indonesia
04/05/2002	-4,68	123,98	33	5,1	Sulawesi, Indonesia
14/05/2002	-3,02	123,96	263	4,0	Sulawesi, Indonesia

17/05/2002	-3,16	122,98	61	4,1	Sulawesi, Indonesia
26/05/2002	-2,92	120,87	41	4,1	Sulawesi, Indonesia
03/06/2002	-3,65	121,39	60	3,6	Sulawesi, Indonesia
05/06/2002	-3,40	122,00	100	3,6	Sulawesi, Indonesia
06/06/2002	-3,25	121,83	60	3,2	Sulawesi, Indonesia
06/06/2002	-3,35	122,20	100	4,3	Sulawesi, Indonesia

6. Gempabumi Tahun 2003

Date	Location		Depth (Km)	Mag (SR)	Keterangan
	Latitude	Longitude			
01/01/2003	-4,29	123,68	36	4,2	Sulawesi, Indonesia
01/01/2003	-3,88	121,68	36	4,6	Sulawesi, Indonesia
01/01/2003	-5,09	122,00	200	4,6	Sulawesi, Indonesia
03/01/2003	-3,14	122,15	62	3,6	Sulawesi, Indonesia
03/01/2003	-2,92	121,74	62	3,6	Sulawesi, Indonesia
03/01/2003	-4,04	123,61	29	4,1	Sulawesi, Indonesia
03/01/2003	-3,16	122,18	60	4,2	Sulawesi, Indonesia
04/01/2003	-3,28	122,07	100	4,3	Sulawesi, Indonesia
04/01/2003	-3,41	121,51	62	4,4	Sulawesi, Indonesia
07/01/2003	-3,64	121,03	44	3,8	Sulawesi, Indonesia
07/01/2003	-3,21	121,47	62	3,9	Sulawesi, Indonesia
07/01/2003	-3,59	121,14	62	4,0	Sulawesi, Indonesia
07/01/2003	-3,47	122,21	100	4,4	Sulawesi, Indonesia
09/01/2003	-3,02	121,97	62	4,0	Sulawesi, Indonesia
09/01/2003	-3,21	122,60	62	4,5	Sulawesi, Indonesia
10/01/2003	-3,48	121,88	62	3,5	Sulawesi, Indonesia
11/01/2003	-3,02	121,38	62	3,5	Sulawesi, Indonesia
14/01/2003	-3,40	121,67	62	3,9	Sulawesi, Indonesia
19/01/2003	-3,69	121,89	62	4,2	Sulawesi, Indonesia
20/01/2003	-3,61	121,66	100	4,0	Sulawesi, Indonesia
21/01/2003	-3,28	121,54	100	4,5	Sulawesi, Indonesia
22/01/2003	-3,83	120,97	33	2,3	Sulawesi, Indonesia
26/01/2003	-3,02	121,79	62	3,9	Sulawesi, Indonesia
27/01/2003	-2,76	121,57	100	3,8	Sulawesi, Indonesia
28/01/2003	-3,01	121,90	100	4,3	Sulawesi, Indonesia
28/01/2003	-2,97	122,64	62	4,4	Sulawesi, Indonesia
29/01/2003	-2,76	122,71	60	4,0	Sulawesi, Indonesia
30/01/2003	-6,00	124,15	200	4,6	Sulawesi, Indonesia
31/01/2003	-4,12	121,54	23	4,0	Sulawesi, Indonesia
01/02/2003	-3,18	121,96	60	4,8	Sulawesi, Indonesia

7. Gempabumi Tahun 2004

Date	Location		Depth (Km)	Mag (SR)	Keterangan
	Latitude	Longitude			
08/01/2004	-5,01	121,60	563	4,9	Sulawesi, Indonesia
10/01/2004	-6,08	122,02	167	4,0	Sulawesi, Indonesia
11/01/2004	-3,44	120,82	33	3,2	Sulawesi, Indonesia
13/01/2004	-6,23	122,45	73	3,9	Sulawesi, Indonesia
13/01/2004	-5,65	123,58	68	4,7	Sulawesi, Indonesia
15/01/2004	-4,72	122,44	127	3,8	Sulawesi, Indonesia
18/01/2004	-3,03	121,13	40	2,7	Sulawesi, Indonesia
18/01/2004	-4,72	123,31	107	4,0	Sulawesi, Indonesia
20/01/2004	-4,16	121,14	168	4,0	Sulawesi, Indonesia
23/01/2004	-2,98	121,63	34	3,4	Sulawesi, Indonesia
26/01/2004	-5,52	122,51	33	3,8	Sulawesi, Indonesia
27/01/2004	-5,64	123,17	66	4,1	Sulawesi, Indonesia
28/01/2004	-5,48	123,05	30	4,2	Sulawesi, Indonesia
29/01/2004	-5,97	123,57	66	4,0	Sulawesi, Indonesia
30/01/2004	-3,82	121,88	97	3,5	Sulawesi, Indonesia
08/03/2004	-4,76	123,85	285	4,4	Sulawesi, Indonesia
12/03/2004	-3,03	120,80	30	4,3	Sulawesi, Indonesia
02/04/2004	-5,78	122,49	33	4,3	Sulawesi, Indonesia
16/04/2004	-4,70	121,10	219	5,1	Sulawesi, Indonesia
02/05/2004	-3,11	120,96	33	3,7	Sulawesi, Indonesia
07/05/2004	-6,20	124,01	35	4,4	Sulawesi, Indonesia
08/05/2004	-3,95	124,08	57	4,5	Sulawesi, Indonesia
10/05/2004	-2,83	122,08	33	3,8	Sulawesi, Indonesia
08/06/2004	-4,95	121,13	36	3,8	Sulawesi, Indonesia
10/06/2004	-3,91	122,54	28	3,1	Sulawesi, Indonesia
12/06/2004	-4,22	120,76	284	4,5	Sulawesi, Indonesia
05/07/2004	-5,38	122,43	10	4,9	Sulawesi, Indonesia
08/07/2004	-4,39	120,76	33	3,8	Sulawesi, Indonesia
11/07/2004	-3,90	121,41	33	2,6	Sulawesi, Indonesia
12/07/2004	-2,98	121,37	128	4,5	Sulawesi, Indonesia

8. Gempabumi Tahun 2005

Date	Location		Depth (Km)	Mag (SR)	Keterangan
	Latitude	Longitude			
01/01/2005	-3,79	120,85	40	4,1	Sulawesi, Indonesia
01/01/2005	-2,85	120,85	196	4,4	Sulawesi, Indonesia
07/01/2005	-4,90	123,03	46	3,6	Sulawesi, Indonesia

07/01/2005	-4,51	120,75	26	4,0	Sulawesi, Indonesia
08/01/2005	-4,20	120,79	26	3,7	Sulawesi, Indonesia
13/01/2005	-3,35	124,49	64	4,3	Sulawesi, Indonesia
15/01/2005	-4,05	122,38	26	4,3	Sulawesi, Indonesia
17/01/2005	-4,26	121,08	25	3,5	Sulawesi, Indonesia
17/01/2005	-4,32	121,02	26	3,6	Sulawesi, Indonesia
21/01/2005	-4,38	121,08	24	3,6	Sulawesi, Indonesia
22/01/2005	-4,26	122,78	28	7,0	Sulawesi, Indonesia
26/01/2005	-4,47	121,11	21	3,9	Sulawesi, Indonesia
02/02/2005	-4,92	123,19	20	4,0	Sulawesi, Indonesia
05/02/2005	-5,48	121,10	25	4,2	Sulawesi, Indonesia
08/02/2005	-2,83	121,50	28	3,9	Sulawesi, Indonesia
08/02/2005	-2,75	121,31	27	4,0	Sulawesi, Indonesia
10/02/2005	-3,70	120,84	21	3,3	Sulawesi, Indonesia
13/02/2005	-4,53	120,94	126	3,3	Sulawesi, Indonesia
17/02/2005	-3,49	122,47	447	3,8	Sulawesi, Indonesia
18/02/2005	-2,78	120,92	22	2,9	Sulawesi, Indonesia
18/02/2005	-2,78	120,92	22	2,9	Sulawesi, Indonesia
18/02/2005	-4,82	121,63	24	3,8	Sulawesi, Indonesia
18/02/2005	-4,82	121,63	24	3,8	Sulawesi, Indonesia
19/02/2005	-4,53	120,88	26	2,6	Sulawesi, Indonesia
19/02/2005	-4,59	121,03	22	2,8	Sulawesi, Indonesia
19/02/2005	-4,90	120,76	21	2,9	Sulawesi, Indonesia
19/02/2005	-5,69	123,23	29	2,9	Sulawesi, Indonesia
19/02/2005	-4,75	120,84	23	3	Sulawesi, Indonesia
19/02/2005	-4,71	121,00	29	3	Sulawesi, Indonesia
19/02/2005	-4,39	121,01	25	3,3	Sulawesi, Indonesia

9. Gempabumi Tahun 2006

Date	Location		Depth (Km)	Mag (SR)	Keterangan
	Latitude	Longitude			
02/02/2006	-3,06	121,03	30	3,3	Sulawesi, Indonesia
07/02/2006	-3,21	122,00	30	4,9	Sulawesi, Indonesia
09/02/2006	-3,11	122,00	32	4,4	Sulawesi, Indonesia
26/02/2006	-4,14	122,51	631	5,0	Sulawesi, Indonesia
01/03/2006	-3,26	122,28	134	3,6	Sulawesi, Indonesia
03/03/2006	-4,05	124,36	63	4,5	Sulawesi, Indonesia
12/03/2006	-3,15	120,96	34	3,3	Sulawesi, Indonesia
13/03/2006	-4,40	121,18	30	2,4	Sulawesi, Indonesia
14/03/2006	-2,99	123,87	33	5,2	Sulawesi, Indonesia
15/03/2006	-5,61	121,02	207	4,1	Sulawesi, Indonesia

16/03/2006	-2,98	122,48	30	4,5	Sulawesi, Indonesia
17/03/2006	-5,34	123,94	48	4,8	Sulawesi, Indonesia
17/03/2006	-4,32	123,15	34	5,3	Sulawesi, Indonesia
20/03/2006	-4,63	124,19	45	4,1	Sulawesi, Indonesia
20/03/2006	-4,45	124,33	631	4,7	Sulawesi, Indonesia
22/03/2006	-4,05	121,65	98	3,5	Sulawesi, Indonesia
23/03/2006	-5,81	124,40	33	4,0	Sulawesi, Indonesia
29/03/2006	-3,65	120,81	33	3,0	Sulawesi, Indonesia
01/04/2006	-5,85	124,09	34	5,0	Sulawesi, Indonesia
07/04/2006	-3,49	123,56	202	4,0	Sulawesi, Indonesia
09/04/2006	-4,10	120,78	50	3,9	Sulawesi, Indonesia
14/04/2006	-4,44	124,31	33	4,5	Sulawesi, Indonesia
15/04/2006	-3,48	124,38	631	5,3	Sulawesi, Indonesia
10/05/2006	-5,14	120,82	43	3,7	Sulawesi, Indonesia
25/05/2006	-3,84	122,56	29	3,9	Sulawesi, Indonesia
27/05/2006	-2,96	122,67	30	4,0	Sulawesi, Indonesia
16/06/2006	-4,05	122,62	402	4,0	Sulawesi, Indonesia
16/06/2006	-4,19	122,36	491	4,2	Sulawesi, Indonesia
19/06/2006	-4,71	121,11	30	3,3	Sulawesi, Indonesia
19/06/2006	-4,28	121,28	51	3,4	Sulawesi, Indonesia

10. Gempabumi Tahun 2007

Date	Location		Depth (Km)	Mag (SR)	Keterangan
	Latitude	Longitude			
07/03/2007	-5,20	123,58	11	5,0	Banda Sea
06/05/2007	-3,66	123,18	30	5,1	Sulawesi, Indonesia
16/05/2007	-2,82	121,80	41	4,5	Sulawesi, Indonesia
25/05/2007	-6,14	124,27	35	4,0	Banda Sea
04/06/2007	-4,40	123,43	45	5,0	Banda Sea
25/07/2007	-4,83	123,96	15	4,0	Banda Sea
16/09/2007	-5,23	124,15	35	4,9	Banda Sea
01/11/2007	-5,71	122,05	35	3,7	Sulawesi, Indonesia
23/11/2007	-5,85	122,57	35	4,0	Sulawesi, Indonesia
23/11/2007	-4,24	123,49	10	5,0	Banda Sea
24/11/2007	-5,80	122,58	35	3,9	Sulawesi, Indonesia

11. Gempabumi tahun 2008

Date	Location		Depth (Km)	Mag (SR)	Keterangan
	Latitude	Longitude			
03/01/2008	-5,92	122,66	10	5,4	Sulawesi, Indonesia

26/04/2008	-3,11	121,61	35	3,8	Sulawesi, Indonesia
17/09/2008	-3,90	123,87	29,1	4,4	Sulawesi, Indonesia
10/10/2008	-3,35	121,14	249	3,2	Sulawesi, Indonesia
03/11/2008	-5,07	123,91	35	4,3	Banda Sea
06/12/2008	-4,41	122,85	356	3,4	Sulawesi, Indonesia
08/12/2008	-4,30	122,86	10	4,1	Sulawesi, Indonesia
23/12/2008	-3,01	122,63	8	3,4	Sulawesi, Indonesia
24/12/2008	-4,61	122,53	109	2,9	Sulawesi, Indonesia

12. Gempabumi tahun 2009

Date	Location		Depth (Km)	Mag (SR)	Keterangan
	Latitude	Longitude			
09/01/2009	-5,00	120,91	10	5,6	Sulawesi, Indonesia
23/01/2009	-4,02	121,83	10	2,5	Sulawesi, Indonesia
24/01/2009	-4,09	121,92	10	3,5	Sulawesi, Indonesia
17/03/2009	-5,97	122,75	35	4,4	Sulawesi, Indonesia
23/03/2009	-5,72	122,74	10	4,8	Sulawesi, Indonesia
04/04/2009	-6,05	122,55	35	4,5	Flores Sea
18/04/2009	-2,86	122,29	24	3,3	Sulawesi, Indonesia
24/04/2009	-3,30	123,12	85	3,9	Sulawesi, Indonesia
21/05/2009	-5,95	121,40	181	3,7	Sulawesi, Indonesia
07/07/2009	-5,55	122,36	40	3,6	Sulawesi, Indonesia
07/07/2009	-5,52	122,20	25	4,5	Sulawesi, Indonesia
17/07/2009	-2,84	122,00	10	3,7	Sulawesi, Indonesia
02/08/2009	-5,89	122,46	25	3,4	Sulawesi, Indonesia
04/08/2009	-2,80	122,13	10	4,1	Sulawesi, Indonesia
03/09/2009	-4,11	122,43	10	3,5	Sulawesi, Indonesia
12/09/2009	-5,50	122,25	59	4,2	Sulawesi, Indonesia
13/09/2009	-5,40	122,24	30	3,5	Sulawesi, Indonesia
27/09/2009	-6,09	123,59	191	4,3	Banda Sea
29/09/2009	-5,94	123,45	95	4	Banda Sea
30/09/2009	-4,44	121,73	10	6,6	Sulawesi, Indonesia
04/10/2009	-5,69	122,20	16	3,7	Sulawesi, Indonesia
13/10/2009	-2,78	121,53	10	4,4	Sulawesi, Indonesia
15/10/2009	-4,33	122,14	10	3,4	Sulawesi, Indonesia
15/10/2009	-3,39	122,87	27	3,8	Sulawesi, Indonesia
15/10/2009	-3,47	123,12	52	4,1	Sulawesi, Indonesia
15/10/2009	-3,56	123,28	38	5,6	Sulawesi, Indonesia
16/10/2009	-3,48	123,14	85	4	Sulawesi, Indonesia
18/10/2009	-4,34	121,57	10	2,6	Sulawesi, Indonesia
18/10/2009	-3,41	123,17	77	3,5	Sulawesi, Indonesia

18/10/2009	-3,44	123,00	78	3,7	Sulawesi, Indonesia
------------	-------	--------	----	-----	---------------------

13. Gempabumi tahun 2010

Date	Location		Depth (Km)	Mag (SR)	Keterangan
	Latitude	Longitude			
18/01/2010	-3,32	122,21	583	4,1	Sulawesi, Indonesia
19/01/2010	-3,75	123,39	84	4,2	Sulawesi, Indonesia
28/01/2010	-4,62	123,78	10	4,0	Banda Sea
31/01/2010	-3,31	122,78	22	3,7	Sulawesi, Indonesia
02/02/2010	-6,09	123,25	139	4,3	Banda Sea
09/02/2010	-4,78	121,52	644	4,0	Sulawesi, Indonesia
12/02/2010	-5,74	121,91	10	2,8	Sulawesi, Indonesia
13/02/2010	-4,04	121,30	10	3,0	Sulawesi, Indonesia
19/02/2010	-3,57	123,21	10	3,8	Sulawesi, Indonesia
20/02/2010	-3,40	122,91	51	3,5	Sulawesi, Indonesia
25/02/2010	-2,96	122,14	10	3,3	Sulawesi, Indonesia
03/03/2010	-4,26	123,15	10	3,7	Banda Sea
06/03/2010	-5,56	123,15	10	4,9	Banda Sea
15/03/2010	-2,80	122,36	24	4,3	Sulawesi, Indonesia
22/03/2010	-2,83	122,34	10	3,7	Sulawesi, Indonesia
28/03/2010	-5,56	122,78	10	5,1	Sulawesi, Indonesia
11/04/2010	-3,16	121,05	10	3,0	Sulawesi, Indonesia
23/04/2010	-3,74	123,35	63	4,2	Sulawesi, Indonesia
04/05/2010	-4,15	121,65	10	2,6	Sulawesi, Indonesia
30/05/2010	-5,71	122,18	10	3,2	Sulawesi, Indonesia
30/05/2010	-5,32	123,23	30	4,8	Banda Sea
24/06/2010	-4,40	122,49	10	4,2	Sulawesi, Indonesia
10/07/2010	-4,18	121,94	10	4,7	Sulawesi, Indonesia
17/07/2010	-3,04	122,28	14	3,1	Sulawesi, Indonesia
22/07/2010	-5,94	121,08	512	4,5	Sulawesi, Indonesia
29/07/2010	-2,93	123,23	10	3,6	Sulawesi, Indonesia
08/08/2010	-2,93	121,47	10	3,4	Sulawesi, Indonesia
20/08/2010	-4,00	121,92	10	3,3	Sulawesi, Indonesia
06/09/2010	-5,93	122,29	163	4	Sulawesi, Indonesia
15/09/2010	-4,16	122,63	10	3,6	Sulawesi, Indonesia

14. Gempabumi Tahun 2011

Date	Location		Depth (Km)	Mag (SR)	Keterangan
	Latitude	Longitude			
06/01/2011	-4,19	122,80	35	4,1	Sulawesi, Indonesia

12/01/2011	-3,16	122,57	115	3,5	Sulawesi, Indonesia
28/01/2011	-3,62	123,42	20	4,1	Sulawesi, Indonesia
05/02/2011	-4,41	122,93	10	3,8	Sulawesi, Indonesia
05/02/2011	-4,63	122,80	6,5	4,2	Sulawesi, Indonesia
14/02/2011	-5,71	121,96	24	3,9	Sulawesi, Indonesia
15/02/2011	-3,10	121,68	10	3,0	Sulawesi, Indonesia
15/02/2011	-4,30	121,66	10	3,1	Sulawesi, Indonesia
15/02/2011	-2,77	121,34	10	3,3	Sulawesi, Indonesia
17/02/2011	-3,04	122,19	169	4,1	Sulawesi, Indonesia
18/02/2011	-2,89	121,80	10	3,7	Sulawesi, Indonesia
19/02/2011	-2,80	121,68	10	3,3	Sulawesi, Indonesia
13/03/2011	-2,98	122,42	14	3,9	Sulawesi, Indonesia
13/03/2011	-5,38	122,15	10	4,5	Sulawesi, Indonesia
05/04/2011	-4,14	122,79	6,5	4,0	Sulawesi, Indonesia
07/04/2011	-2,82	122,27	10	4,0	Sulawesi, Indonesia
19/04/2011	-3,38	121,56	10	3,7	Sulawesi, Indonesia
22/04/2011	-3,56	121,52	10	3,2	Sulawesi, Indonesia
24/04/2011	-4,24	123,18	10	4,3	Banda Sea
24/04/2011	-4,23	122,82	10	4,4	Sulawesi, Indonesia
24/04/2011	-4,31	122,89	5,5	4,9	Sulawesi, Indonesia
24/04/2011	-4,11	122,64	10	5,1	Sulawesi, Indonesia
24/04/2011	-4,41	122,99	12	5,9	Sulawesi, Indonesia
25/04/2011	-4,12	122,71	10	3,9	Sulawesi, Indonesia
25/04/2011	-4,17	122,78	10	4,4	Sulawesi, Indonesia
25/04/2011	-4,42	122,88	10	4,7	Sulawesi, Indonesia
26/04/2011	-4,09	122,56	56	4,1	Sulawesi, Indonesia
26/04/2011	-4,27	122,83	10	4,6	Sulawesi, Indonesia
27/04/2011	-4,26	122,87	16	4	Sulawesi, Indonesia
29/04/2011	-4,02	122,75	10	4,3	Sulawesi, Indonesia

15. Gempabumi tahun 2012

Date	Location		Depth (Km)	Mag (SR)	Keterangan
	Latitude	Longitude			
02/01/2012	-3,42	122,57	10	3,7	Sulawesi, Indonesia
03/01/2012	-4,45	122,05	33	2,5	Sulawesi, Indonesia
03/01/2012	-4,02	122,84	10	2,6	Sulawesi, Indonesia
03/01/2012	-4,62	123,02	35	2,6	Sulawesi, Indonesia
07/01/2012	-4,67	121,42	10	3,3	Sulawesi, Indonesia
07/01/2012	-4,71	121,54	53	4,4	Sulawesi, Indonesia
09/01/2012	-4,27	123,11	32	2,4	Sulawesi, Indonesia

09/01/2012	-4,19	123,18	34	3,6	Sulawesi, Indonesia
10/01/2012	-3,57	122,57	11	2,0	Sulawesi, Indonesia
10/01/2012	-4,28	123,13	34	2,3	Sulawesi, Indonesia
10/01/2012	-4,08	122,39	10	2,4	Sulawesi, Indonesia
10/01/2012	-4,67	122,61	12	3,1	Sulawesi, Indonesia
10/01/2012	-3,92	122,45	10	3,3	Sulawesi, Indonesia
10/01/2012	-3,59	123,35	6	3,4	Sulawesi, Indonesia
11/01/2012	-4,00	122,93	10	2,0	Sulawesi, Indonesia
11/01/2012	-4,62	123,12	10	2,6	Sulawesi, Indonesia
12/01/2012	-3,84	122,40	10	2,1	Sulawesi, Indonesia
13/01/2012	-3,94	123,01	10	2,4	Banda Sea
14/01/2012	-3,86	123,39	32	2,0	Sulawesi, Indonesia
15/01/2012	-3,57	123,00	33	2,2	Sulawesi, Indonesia
15/01/2012	-3,62	123,26	30	2,5	Sulawesi, Indonesia
16/01/2012	-3,75	123,09	34	2,2	Sulawesi, Indonesia
16/01/2012	-3,67	123,06	33	2,5	Sulawesi, Indonesia
16/01/2012	-4,17	123,11	34	2,7	Sulawesi, Indonesia
16/01/2012	-3,42	122,76	34	2,7	Sulawesi, Indonesia
16/01/2012	-3,56	122,97	34	2,8	Sulawesi, Indonesia
16/01/2012	-3,46	122,87	32	3,7	Sulawesi, Indonesia
16/01/2012	-3,49	123,12	10	4,8	Sulawesi, Indonesia
16/01/2012	-3,81	123,39	30	5,6	Sulawesi, Indonesia
17/01/2012	-3,59	123,00	32	2,2	Sulawesi, Indonesia

16. Gempabumi Tahun 2013

Date	Location		Depth (Km)	Mag (SR)	Keterangan
	Latitude	Longitude			
24/01/2013	-4,3	122,85	635	3,4	Sulawesi, Indonesia
11/02/2013	-2,76	121,94	34	3,4	Sulawesi, Indonesia
18/02/2013	-3,85	122,37	24	3,3	Sulawesi, Indonesia
20/02/2013	-6,01	122,26	21	4,0	Banda Sea
14/03/2013	-5,28	122,01	10	3,2	Sulawesi, Indonesia
14/03/2013	-5,23	122,16	10	3,3	Sulawesi, Indonesia
14/03/2013	-3,54	123,36	10	3,4	Sulawesi, Indonesia
15/03/2013	-2,75	121,13	10	3,0	Sulawesi, Indonesia
25/03/2013	-6,13	122,66	26	3,1	Sulawesi, Indonesia
25/03/2013	-6,13	122,05	10	4,0	Sulawesi, Indonesia
25/03/2013	-6,12	122,58	95	4,0	Flores Sea
02/04/2013	-6,05	122,42	14	2,9	Sulawesi, Indonesia
07/05/2013	-6,16	122,77	17	4,4	Sulawesi, Indonesia
16/06/2013	-3,1	122,53	38	4,1	Sulawesi, Indonesia
27/06/2013	-4,05	121,67	19	4,7	Sulawesi, Indonesia
06/07/2013	-5,53	122,21	23	4,0	Sulawesi, Indonesia

08/08/2013	-3,25	123,27	10	3,1	Sulawesi, Indonesia
13/08/2013	-6,12	122,49	10	3,8	Sulawesi, Indonesia
27/08/2013	-3,28	123,28	23	2,7	Sulawesi, Indonesia
05/09/2013	-4,07	122,43	10	3,1	Sulawesi, Indonesia
16/09/2013	-5,26	122,89	13	3,2	Sulawesi, Indonesia
29/09/2013	-4,48	123,96	10	3,2	Sulawesi, Indonesia
29/09/2013	-4,59	123,97	10	3,3	Flores Sea
02/10/2013	-4,65	123,98	15	3,2	Sulawesi, Indonesia
29/10/2013	-3,89	122,04	10	4,1	Banda Sea
09/11/2013	-3	123,07	10	4,0	Banda Sea
13/11/2013	-4,22	122,07	15	4,7	Sulawesi, Indonesia
15/11/2013	-4,1	122,77	10	3,2	Flores Sea
22/11/2013	-3,32	121,07	31	3,9	Sulawesi, Indonesia
25/11/2013	-4,1	122,62	10	4,1	Sulawesi, Indonesia
26/11/2013	-5,42	122,29	21	4,7	Flores Sea
03/12/2013	-4,08	122,62	10	4,6	Sulawesi, Indonesia
21/12/2013	-3,81	123,13	10	4,1	Flores Sea

17. Gempabumi tahun 2014

Date	Location		Depth (Km)	Mag (SR)	Keterangan
	Latitude	Longitude			
02/01/2014	-4,15	121,61	10	3,3	Sulawesi, Indonesia
09/01/2014	-3,95	122,03	10	3,7	Sulawesi, Indonesia
18/01/2014	-4,05	122,71	10	2,9	Sulawesi, Indonesia
02/02/2014	-5,98	122,27	10	4,0	Sulawesi, Indonesia
25/02/2014	-3,09	122,07	29	3,3	Sulawesi, Indonesia
11/03/2014	-2,99	122,21	13	3,9	Sulawesi, Indonesia
17/03/2014	-3,61	123,75	10	3,6	Flores Sea
07/04/2014	-4,26	122,74	10	4,3	Banda Sea
15/04/2014	-2,92	122,37	14	2,6	Sulawesi, Indonesia
25/04/2014	-4,41	121,48	10	3,9	Sulawesi, Indonesia
25/04/2014	-3,57	120,77	28	4,0	Sulawesi, Indonesia
29/04/2014	-5,97	122,31	12	3,7	Sulawesi, Indonesia
05/05/2014	-5,85	122,61	10	2,7	Sulawesi, Indonesia
20/05/2014	-4,29	122,79	10	3,0	Sulawesi, Indonesia
22/05/2014	-4,28	122,08	33	4,2	Sulawesi, Indonesia
07/06/2014	-5,81	122,73	10	4,7	Sulawesi, Indonesia
26/07/2014	-5,42	121,93	10	3,2	Sulawesi, Indonesia
10/08/2014	-2,82	123,07	72	3,5	Sulawesi, Indonesia
21/08/2014	-6,08	121,46	29	4,1	Sulawesi, Indonesia
24/08/2014	-2,97	122,65	72	3,6	Sulawesi, Indonesia
13/10/2014	-6,15	124,46	735	4,1	Sulawesi, Indonesia
18/10/2014	-2,91	122,74	15	4,3	Banda Sea
21/10/2014	-2,84	122,66	10	3,5	Sulawesi, Indonesia
22/10/2014	-2,89	122,07	26	3,2	Sulawesi, Indonesia
23/10/2014	-2,88	122,75	54	3,4	Sulawesi, Indonesia
26/10/2014	-4,53	121,62	10	5,6	Sulawesi, Indonesia

29/10/2014	-4,64	123,13	10	3,0	Sulawesi, Indonesia
02/11/2014	-2,9	122,78	11	3,0	Sulawesi, Indonesia
16/11/2014	-2,87	122,77	20	4,7	Sulawesi, Indonesia
19/11/2014	-2,81	122,28	20	3,6	Sulawesi, Indonesia

18. Gempabumi tahun 2015

Date	Location		Depth (Km)	Mag (SR)	Keterangan
	Latitude	Longitude			
13/01/2015	-2,82	122,33	35	3,3	Sulawesi, Indonesia
21/01/2015	-2,88	122,44	10	3,1	Sulawesi, Indonesia
22/01/2015	-2,92	122,55	10	3,9	Sulawesi, Indonesia
04/02/2015	-3,91	122,66	10	4,1	Sulawesi, Indonesia
26/02/2015	-6,07	123,48	30	3,5	Sulawesi, Indonesia
05/03/2015	-4,46	121,64	10	4,0	Sulawesi, Indonesia
27/03/2015	-5,96	122,71	33	4,1	Sulawesi, Indonesia
01/04/2015	-4,04	121,62	10	5,1	Sulawesi, Indonesia
05/04/2015	-3,83	121,72	10	4,1	Sulawesi, Indonesia
15/04/2015	-4,07	121,68	128	3,6	Banda Sea
17/04/2015	-3,01	122,39	19	2,6	Sulawesi, Indonesia
25/04/2015	-6,07	122,67	18	4,1	Sulawesi, Indonesia
05/05/2015	-4,08	121,97	28	4,9	Sulawesi, Indonesia
27/05/2015	-4,09	121,73	10	4,8	Sulawesi, Indonesia
14/06/2015	-5,5	123,03	10	3,4	Sulawesi, Indonesia
18/07/2015	-3,96	122,31	10	3,9	Sulawesi, Indonesia
28/07/2015	-2,81	122,44	31	2,7	Sulawesi, Indonesia
28/07/2015	-2,82	122,36	13	3,5	Sulawesi, Indonesia
05/08/2015	-2,9	122,26	10	2,9	Sulawesi, Indonesia
11/08/2015	-3,94	122,22	10	2,8	Sulawesi, Indonesia
16/08/2015	-2,87	122,38	10	3,0	Sulawesi, Indonesia
15/09/2015	-2,83	122,72	10	3,4	Sulawesi, Indonesia
19/11/2015	-2,88	122,31	10	3,9	Sulawesi, Indonesia
20/12/2015	-6,17	122,41	76	3,0	Sulawesi, Indonesia

19. Gempabumi tahun 2016

Date	Location		Depth (Km)	Mag (SR)	Keterangan
	Latitude	Longitude			
10/01/2016	-2,77	122,67	10	4,0	Sulawesi, Indonesia
14/01/2016	-3,86	123,57	153	4,4	Sulawesi, Indonesia
14/01/2016	-3,27	123,42	25	4,5	Sulawesi, Indonesia
17/01/2016	-3,17	123,85	102	3,1	Flores Sea
17/01/2016	-3,03	123,38	16	3,7	Sulawesi, Indonesia

17/01/2016	-3,29	123,03	36	4,7	Sulawesi, Indonesia
25/01/2016	-5,09	121,98	10	4,1	Sulawesi, Indonesia
26/01/2016	-5,78	121,09	10	3,8	Sulawesi, Indonesia
17/02/2016	-5,43	122,63	16	3,5	Sulawesi, Indonesia
02/03/2016	-6,03	122,99	10	2,8	Flores Sea
05/03/2016	-3,21	123,33	14	4,2	Sulawesi, Indonesia
07/03/2016	-5,2	122,12	48	5,6	Sulawesi, Indonesia
10/03/2016	-5,97	122,74	72	4,6	Banda Sea
14/03/2016	-4,26	122,71	10	3,6	Sulawesi, Indonesia
17/03/2016	-2,78	121,93	17	3,8	Sulawesi, Indonesia
18/03/2016	-4,46	123,02	77	3,7	Sulawesi, Indonesia
12/04/2016	-6,23	122,31	18	4,0	Sulawesi, Indonesia
18/04/2016	-5,47	122,23	10	3,1	Flores Sea
26/04/2016	-3,6	122,03	12	4,2	Banda Sea
27/04/2016	-5,08	121,93	10	2,7	Flores Sea
04/05/2016	-4,65	122,17	11	4,0	Flores Sea
04/05/2016	-3,54	122,14	10	4,2	Sulawesi, Indonesia
12/05/2016	-5,07	120,08	10	4,8	Sulawesi, Indonesia
18/05/2016	-5,6	122,12	12	4,3	Sulawesi, Indonesia
20/05/2016	-3,62	121,57	12	3,4	Sulawesi, Indonesia
22/05/2016	-5,94	122,24	23	4,9	Banda Sea
27/05/2016	-2,91	122,49	28	3,5	Flores Sea
01/06/2016	-3,02	122,73	27	3,5	Sulawesi, Indonesia
03/06/2016	-3,61	122,18	10	3,9	Sulawesi, Indonesia
13/06/2016	-5,16	121,09	10	3,8	Sulawesi, Indonesia
14/06/2016	-3,59	122,04	10	2,4	Banda Sea

20. Gempabumi Tahun 2017

Date	Location		Depth (Km)	Mag (SR)	Keterangan
	Latitude	Longitude			
14/01/2017	-6,01	121,51	29	3,8	Sulawesi, Indonesia
21/01/2017	-3,49	122,32	10	3,9	Sulawesi, Indonesia
01/02/2017	-6,22	122,44	19	3,5	Sulawesi, Indonesia
22/02/2017	-4,62	121,98	10	4,6	Sulawesi, Indonesia
26/04/2017	-6,25	123,02	19	3,8	Sulawesi, Indonesia
01/05/2017	-2,95	122,52	10	3,8	Sulawesi, Indonesia
20/05/2017	-3,43	120,78	15	3,5	Sulawesi, Indonesia
24/05/2017	-2,83	122,12	15	3,6	Sulawesi, Indonesia
24/05/2017	-2,81	122,12	19	3,6	Sulawesi, Indonesia
24/05/2017	-2,83	122,15	17	3,7	Sulawesi, Indonesia
24/05/2017	-2,78	122,19	12	3,8	Flores Sea
24/05/2017	-2,81	122,11	19	4,0	Sulawesi, Indonesia
24/05/2017	-2,76	122,05	19	4,2	Sulawesi, Indonesia
24/05/2017	-2,83	122,21	10	4,3	Flores Sea

25/05/2017	-2,77	122,12	10	3,5	Sulawesi, Indonesia
25/05/2017	-2,84	122,16	10	3,9	Banda Sea
25/05/2017	-2,86	122,27	10	4,1	Banda Sea
26/05/2017	-2,83	122,08	13	3,7	Sulawesi, Indonesia
26/05/2017	-2,76	121,99	10	3,8	Sulawesi, Indonesia
27/05/2017	-2,82	121,83	26	3,8	Sulawesi, Indonesia
04/07/2017	-5,03	123,37	10	4,0	Banda Sea
05/07/2017	-2,81	122,21	36	4,5	Banda Sea
06/07/2017	-5,22	122,91	10	3,2	Flores Sea
08/07/2017	-5,79	123,05	10	3,5	Sulawesi, Indonesia
08/07/2017	-6,16	124,49	430	3,5	Sulawesi, Indonesia
30/07/2017	-2,83	122,03	10	3,3	Sulawesi, Indonesia
03/08/2017	-5,1	122,63	30	3,7	Sulawesi, Indonesia
18/08/2017	-5,39	123,59	26	2,8	Sulawesi, Indonesia
20/08/2017	-5,7	122,58	10	3,2	Sulawesi, Indonesia
30/08/2017	-3,31	121,68	27	4,0	Sulawesi, Indonesia

LAMPIRAN 2

**HASIL PERHITUNGAN MENGGUNAKAN
METODE *MC GUIRRE R.K***



UNIVERSITAS ISLAM NEGERI
ALAUDDIN
M A K A S S A R

Perhitungan percepatan tanah dengan menggunakan metode Mc Guirre R.K

magnitudo di atas 4 SR pada kedalaman di bawah 60 km.

Grid	Titik Pengamatan		Kejadian Gempa				Hasil Perhitungan			
	Lat	Lon	Lat	Lon	h	Mb	Δ	R	Ms	PGA
1	-2,678	120,997	-2,91	121,37	60	5,1	0,611	60,003	4,139	20,638
			-2,81	121,50	33	4	0,881	33,012	2,390	11,074
			-2,89	121,42	60	4,2	0,906	60,007	2,708	8,257
			-3,45	121,41	60	4	0,912	60,007	2,390	6,736
			-2,92	121,20	35	4,5	0,971	35,013	3,185	17,626
			-2,85	121,12	29	4,6	0,987	29,017	3,344	22,378
			-2,87	121,09	37	4,3	0,991	37,013	2,867	13,779
			-2,80	121,10	21	4,5	0,990	21,023	3,185	24,895
			-3,02	120,96	35	4	1,000	35,014	2,390	10,596
			-3,02	120,89	36	4,4	0,998	36,014	3,026	15,581
			-3,03	120,80	30	4,3	0,989	30,016	2,867	16,101
			-2,93	120,90	12	4,6	0,999	12,041	3,344	36,558
			-2,92	120,87	41	4,1	0,997	41,012	2,549	10,364
			-3,57	120,8	28	4,0	0,987	28,017	2,390	12,450
			-3,11	121,04	27	4,2	0,996	27,018	2,708	15,643
			-3,07	121,27	36	4,3	0,952	36,013	2,867	14,074
			-3,10	121,39	21	4,3	0,911	21,020	2,867	20,312
			-3,26	121,19	33	4,2	0,973	33,014	2,708	13,573
			-4,27	122,83	10	4,6	0,918	10,042	3,344	39,295
			-3,48	120,96	33	4,2	1,000	33,015	2,708	13,573
-3,42	121,05	31	4,2	0,996	31,016	2,708	14,207			
-3,50	121,10	34	4,6	0,990	34,014	3,344	19,945			
-3,50	121,33	33	4,9	0,941	33,013	3,821	27,676			
-3,45	121,41	60	4	0,912	60,007	2,390	6,736			
2	-2,687	121,496	-2,89	121,42	60	4,2	0,560	60,003	2,708	8,258
			-2,91	121,37	60	5,1	0,923	60,007	4,139	20,637
			-2,75	121,31	27	4	0,947	27,017	2,390	12,763
			-2,80	121,10	21	4,5	0,990	21,023	3,185	24,895
			-2,85	121,12	29	4,6	0,987	29,017	3,344	22,378
			-2,80	121,10	21	4,5	0,990	21,023	3,185	24,895
			-2,83	121,55	25	4	0,860	25,015	2,390	13,431
			-2,78	121,53	10	4,4	0,872	10,038	3,026	32,063
			-2,75	121,89	33	4,6	0,735	33,008	3,344	20,396
			-2,75	121,89	33	4,6	0,735	33,008	3,344	20,396
-2,82	121,80	41	4,5	0,757	41,007	3,185	15,573			

			-2,87	121,84	33	4	0,733	33,008	2,390	11,075
			-2,90	121,80	33	4,2	0,746	33,008	2,708	13,575
			-3,11	122,00	31	4,4	0,647	31,007	3,026	17,417
			-3,18	121,96	60	4,8	0,663	60,004	3,662	15,207
			-3,21	122,00	30	4,9	0,648	30,007	3,821	29,660
			-3,43	121,92	12	4,3	0,704	12,021	2,867	26,959
			-3,31	121,7	27	4,0	0,792	27,012	2,390	12,764
3	-2,673	121,999	-3,00	123,1	10	4,0	0,884	10,039	2,390	21,339
			-3,11	123,07	33	4,1	0,658	33,007	2,549	12,262
			-3,29	123	36	4,7	0,649	36,006	3,503	21,149
			-3,49	123,12	10	4,8	0,713	10,025	3,662	48,196
			-3,46	123,18	10	4,8	0,731	10,027	3,662	48,194
			-3,47	123,12	52	4,1	0,709	52,005	2,549	8,482
			-3,47	123,26	10	4,3	0,765	10,029	2,867	28,969
			-3,39	123,22	10	4,5	0,737	10,027	3,185	35,512
			-3,36	123,18	14	4,4	0,716	14,018	3,026	27,874
			-3,38	123,38	21	4,4	0,805	21,015	3,026	22,491
			-3,30	123,42	33	4	0,817	33,010	2,390	11,074
			-3,27	123,4	25	4,5	0,815	25,013	3,185	22,343
			-3,21	123,3	14	4,2	0,772	14,021	2,708	22,738
-2,90	123,43	33	4	0,827	33,010	2,390	11,074			
4	-3,501	120,761	-3,46	120,84	33	4,5	0,543	33,004	3,185	18,424
			-3,48	120,96	33	4,2	1,000	33,015	2,708	13,573
			-3,42	121,05	31	4,2	0,996	31,016	2,708	14,207
			-3,50	121,10	34	4,6	0,990	34,014	3,344	19,945
			-3,57	120,8	28	4,0	0,987	28,017	2,390	12,450
			-3,79	120,85	40	4,1	0,996	40,012	2,549	10,571
			-3,84	120,88	51	4,1	0,999	51,010	2,549	8,626
			-3,56	121,06	32	4	0,995	32,015	2,390	11,326
			-3,78	121,38	33	4,3	0,945	33,014	2,867	15,028
5	-3,479	121,500	-3,56	121,06	32	4	0,610	32,006	2,390	11,329
			-3,84	120,88	51	4,1	0,999	51,010	2,549	8,626
			-3,78	121,38	33	4,3	0,945	33,014	2,867	15,028
			-3,56	121,57	12	4,5	0,863	12,031	3,185	33,033
			-3,53	121,63	37	4	0,836	37,009	2,390	10,154
			-3,56	121,96	21	4,5	0,716	21,012	3,185	24,903
			-3,77	121,66	12	4	0,865	12,031	2,390	19,858
			-3,79	121,81	60	4,4	0,823	60,006	3,026	10,121
			-3,88	121,72	33	4,8	0,871	33,011	3,662	24,999
			-3,94	121,81	35	4,1	0,865	35,011	2,549	11,732
-3,89	121,88	21	4,1	0,833	21,017	2,549	16,573			
6	-3,492	121,994	-3,60	122	12	4,2	0,546	12,012	2,708	24,357

			-3,54	122,1	10	4,2	0,656	10,021	2,708	26,174
			-3,78	122,03	33	4,9	0,760	33,009	3,821	27,679
			-3,89	122	10	4,1	0,797	10,032	2,549	23,632
			-3,87	122,10	33	4,2	0,777	33,009	2,708	13,575
7	-3,488	122,497	-3,74	122,52	33	4,3	0,567	33,005	2,867	15,031
			-3,50	122,78	17	4,3	0,616	17,011	2,867	22,869
			-3,89	122,52	33	4,8	0,743	33,008	3,662	25,001
			-3,84	122,56	33	4,9	0,721	33,008	3,821	27,680
			-3,89	122,52	33	4,8	0,743	33,008	3,662	25,001
			-4,79	121,65	29	4,1	0,999	29,017	2,549	13,453
			-5,30	122,66	33	4,1	0,854	33,011	2,549	12,261
			-2,91	122,7	15	4,3	0,581	15,011	2,867	24,367
8	-3,497	122,995	-3,62	123,03	33	4,4	0,547	33,005	3,026	16,641
			-3,77	123,04	16	4,5	0,763	16,018	3,185	28,918
			-3,81	123,1	10	4,1	0,800	10,032	2,549	23,632
			-3,53	123,14	17	4,1	0,729	17,016	2,549	18,654
			-4,32	123,15	34	5,3	0,953	34,013	4,457	40,668
			-3,66	123,18	30	5,1	0,774	30,010	4,139	36,353
			-3,63	123,25	36	4,1	0,790	36,009	2,549	11,483
			-3,56	123,28	38	5,6	0,788	38,008	4,934	50,682
			-3,53	123,33	36	5,4	0,802	36,009	4,616	43,119
			-3,53	123,35	33	4,1	0,810	33,010	2,549	12,261
			-3,64	123,34	33	4,7	0,825	33,010	3,503	22,580
			-3,66	123,37	42	5,2	0,839	42,008	4,298	31,136
			-3,62	123,42	20	4,1	0,851	20,018	2,549	17,052
			-3,62	123,5	10	4,6	0,865	10,037	3,344	39,302
			-3,69	123,45	60	4,2	0,872	60,006	2,708	8,257
			-3,81	123,39	30	5,6	0,874	30,013	4,934	60,468
-3,90	123,39	33	5	0,892	33,012	3,980	30,642			
9	-3,492	123,498	-3,31	123,70	33	5	0,570	33,005	3,980	30,647
			-3,33	123,80	19	4,1	0,960	19,024	2,549	17,555
			-3,30	123,86	33	4,8	0,974	33,014	3,662	24,997
			-3,44	123,93	34	5,1	0,988	34,014	4,139	33,178
			-3,42	124,41	29	5,9	0,955	29,016	5,411	84,036
			-3,94	123,55	33	4,8	0,936	33,013	3,662	24,998
			-3,75	123,75	31	5,4	0,963	31,015	4,616	48,186
			-3,91	124,35	22	5,1	0,983	22,022	4,139	44,586
			-3,75	123,86	33	4	0,982	33,015	2,390	11,073
-5,29	124,15	33	4,8	1,000	33,015	3,662	24,997			
10	-3,991	120,993	-4,29	121,20	33	4,3	0,582	33,005	2,867	15,031
			-4,44	121,24	12	4,4	0,997	12,041	3,026	29,825
			-4,44	120,94	26	4	1,000	26,019	2,390	13,088

			-4,48	120,92	26	4,2	1,000	26,019	2,708	16,043
11	-3,999	121,500	-4,03	121,57	10	5,2	0,542	10,015	4,298	72,442
			-4,04	121,6	10	5,1	0,926	10,043	4,139	65,364
			-4,12	121,54	23	4	0,952	23,020	2,390	14,162
			-4,12	121,56	42	4,8	0,949	42,011	3,662	20,722
			-4,15	121,68	37	5,2	0,938	37,012	4,298	34,439
			-4,09	121,7	10	4,8	0,917	10,042	3,662	48,166
			-4,20	121,7	10	4,1	0,940	10,044	2,549	23,621
			-4,34	121,7	10	4,2	0,972	10,047	2,708	26,149
			-4,53	121,6	10	5,6	0,994	10,049	4,934	108,703
			-4,39	121,85	33	4,2	0,969	33,014	2,708	13,573
			-4,30	121,98	12	4,6	0,942	12,037	3,344	36,564
			-4,08	122	28	4,9	0,876	28,014	3,821	31,119
12	-3,991	121,999	-4,22	122,1	15	4,7	0,563	15,011	3,503	36,612
			-4,28	122,1	33	4,2	0,929	33,013	2,708	13,574
			-4,23	122,22	28	4,1	0,904	28,015	2,549	13,785
			-4,09	122,41	27	4,7	0,837	27,013	3,503	26,025
13	-3,991	122,497	-4,09	122,56	56	4,1	0,545	56,003	2,549	7,941
			-4,01	122,63	20,1	4	0,800	20,116	2,390	15,359
			-3,92	122,75	30	4,3	0,767	30,010	2,867	16,104
			-4,11	122,64	10	5,1	0,846	10,036	4,139	65,381
			-4,22	122,64	33	4,3	0,890	33,012	2,867	15,028
			-4,22	122,89	33	5	0,906	33,012	3,980	30,642
			-4,19	122,86	33	4,4	0,891	33,012	3,026	16,638
			-4,44	122,63	21	4,3	0,964	21,022	2,867	20,311
			-4,26	122,78	28	7	0,911	28,015	7,160	263,789
			-4,44	121,73	10	6,6	0,982	10,048	6,524	300,802
			-6,08	123,92	29	6	0,985	29,017	5,570	93,038
			-4,41	122,99	12	5,9	0,965	12,039	5,411	137,295
14	-3,991	122,995	-4,04	123,30	33	4,5	0,557	33,005	3,185	18,424
			-4,24	123,49	10	5	0,968	10,047	3,980	59,030
			-4,40	123,43	50	5	0,983	50,010	3,980	21,935
			-4,38	123,27	41	4,1	0,972	41,012	2,549	10,364
			-4,36	123,22	16	4,8	0,965	16,029	3,662	39,230
			-3,56	123,15	56	5,3	0,739	56,005	4,457	26,933
			-4,30	123,17	29	4,3	0,949	29,016	2,867	16,491
			-4,26	122,78	28	7	0,911	28,015	7,160	263,789
			-4,44	121,73	10	6,6	0,982	10,048	6,524	300,802
			-6,08	123,92	29	6	0,985	29,017	5,570	93,038
			-4,24	123,18	10	4,3	0,936	10,044	2,867	28,954
15	-3,999	123,494	-4,04	123,61	29	4,1	0,543	29,005	2,549	13,457
			-4,12	123,61	60	4,3	0,967	60,008	2,867	9,142

			-4,25	123,66	33	4,5	0,983	33,015	3,185	18,420
			-4,29	123,68	36	4,2	0,987	36,014	2,708	12,712
			-4,41	123,85	10	4,7	0,997	10,050	3,503	43,493
16	-4,489	120,993	-5,00	120,91	10	5,6	0,643	10,021	4,934	108,819
			-4,93	120,95	39	4,5	1,000	39,013	3,185	16,207
			-4,90	120,90	21	4,4	1,000	21,024	3,026	22,486
			-4,79	120,99	21	4,3	1,000	21,024	2,867	20,310
			-4,73	120,88	40	4,4	1,000	40,012	3,026	14,346
			-4,53	121,6	10	5,6	0,541	10,015	4,934	108,843
17	-4,493	121,496	-4,58	121,47	21	4,7	0,998	21,024	3,503	30,515
			-4,59	121,27	33	4	0,999	33,015	2,390	11,073
			-4,66	121,26	57	4,3	1,000	57,009	2,867	9,579
			-4,79	121,65	29	4,1	0,999	29,017	2,549	13,453
			-4,86	122,06	41	5,2	0,593	41,004	4,298	31,754
18	-4,502	122,003	-3,23	122,06	34	4	0,628	34,006	2,390	10,832
			-4,81	122,41	29	4,1	0,995	29,017	2,549	13,453
			-4,65	122,2	11	4,0	0,998	11,045	2,390	20,567
			-4,26	122,78	28	7	0,566	28,006	7,160	263,848
19	-4,489	122,492	-4,44	121,73	10	6,6	0,982	10,048	6,524	300,802
			-6,08	123,92	29	6	0,985	29,017	5,570	93,038
			-4,93	122,65	29	4,1	0,976	29,016	2,549	13,453
			-4,99	122,84	21	4,8	0,966	21,022	3,662	33,786
			-4,75	122,69	35	4,1	0,999	35,014	2,549	11,731
			-4,67	122,95	33	4,4	0,999	33,015	3,026	16,637
			-4,63	122,80	6	4,2	0,997	6,082	2,708	30,569
			-4,55	122,91	51	4,1	0,989	51,010	2,549	8,626
			-4,26	122,78	28	7	0,566	28,006	7,160	263,848
20	-4,498	122,995	-4,44	121,73	10	6,6	0,982	10,048	6,524	300,802
			-6,08	123,92	29	6	0,985	29,017	5,570	93,038
			-4,62	123,10	28	4,3	0,997	28,018	2,867	16,896
			-4,54	123,27	52	4,4	0,992	52,009	3,026	11,509
			-4,65	123,41	29	4,8	0,999	29,017	3,662	27,430
			-4,97	123,22	29	4,1	0,981	29,017	2,549	13,453
			-4,92	123,19	20	4	0,987	20,024	2,390	15,399
			-4,58	123,71	5	4,5	0,543	5,029	3,185	43,387
21	-4,502	123,498	-4,68	123,71	33	4,4	1,000	33,015	3,026	16,637
			-4,62	123,78	10	4	1,000	10,050	2,390	21,331
			-4,68	123,98	33	5,1	1,000	33,015	4,139	33,923
			-5,00	120,91	10	5,6	0,541	10,015	4,934	108,843
22	-4,992	121,002	-5,18	120,94	35	4,1	1,000	35,014	2,549	11,731
			-5,30	120,90	33	4,6	1,000	33,015	3,344	20,393
			-5,48	120,93	33	4,8	1,000	33,015	3,662	24,997

			-5,48	121,10	25	4,2	0,995	25,020	2,708	16,461
			-5,41	121,08	33	4,3	0,997	33,015	2,867	15,027
			-5,15	121,16	29	4,6	0,996	29,017	3,344	22,378
			-5,21	121,47	21	4,5	0,972	21,022	3,185	24,896
23	-4,996	121,500	-5,02	121,82	22	5,4	0,544	22,007	4,616	60,532
			-5,07	121,69	33	4,4	0,972	33,014	3,026	16,637
			-5,10	121,60	34	4,3	0,974	34,014	2,867	14,697
			-5,14	121,79	34	4,4	0,953	34,013	3,026	16,272
24	-4,992	122,003	-5,2	122,1	48	5,6	0,559	48,003	4,934	41,847
			-5,03	122,16	21	4,1	0,959	21,022	2,549	16,570
			-5,09	122,25	31	4,4	0,938	31,014	3,026	17,414
			-5,31	122,15	22	4	0,867	22,017	2,390	14,556
			-5,38	122,15	10	4,5	0,838	10,035	3,185	35,502
			-5,38	122,43	10	4,9	0,816	10,033	3,821	53,344
			-6,23	122,3	18	4,0	0,560	18,009	2,390	16,345
25	-4,992	122,501	-4,26	122,78	28	7	0,734	28,010	7,160	263,823
			-4,44	121,73	10	6,6	0,982	10,048	6,524	300,802
			-6,08	123,92	29	6	0,985	29,017	5,570	93,038
			-4,99	122,84	21	4,8	0,966	21,022	3,662	33,786
			-5,07	122,68	48	4,3	0,941	48,009	2,867	11,143
			-5,17	122,68	19	4,6	0,906	19,022	3,344	29,204
			-5,22	122,69	23	4	0,886	23,017	2,390	14,163
			-5,30	122,84	33	5	0,865	33,011	3,980	30,643
26	-5,001	122,995	-4,26	122,78	28	7	0,739	28,010	7,160	263,822
			-4,44	121,73	10	6,6	0,982	10,048	6,524	300,802
			-6,08	123,92	29	6	0,985	29,017	5,570	93,038
			-5,32	123,23	30	4,8	0,907	30,014	3,662	26,786
			-5,28	123,14	33	4,2	0,906	33,012	2,708	13,574
27	-5,001	123,498	-5,20	123,58	10,5	5	0,558	10,515	3,980	58,020
			-5,25	123,51	60	4,6	0,961	60,008	3,344	12,406
			-5,35	123,76	29	4,2	0,981	29,017	2,708	14,894
			-5,34	123,94	47	4,8	0,996	47,011	3,662	18,870
			-5,35	123,76	29	4,2	0,981	29,017	2,708	14,894
28	-5,001	122,995	-5,32	123,23	30	4,8	0,586	30,006	3,662	26,791
			-5,28	123,14	33	4,2	0,906	33,012	2,708	13,574
29	-5,001	123,498	-5,20	123,58	10,5	5	0,558	10,515	3,980	58,020
			-5,25	123,51	60	4,6	0,961	60,008	3,344	12,406
			-5,35	123,76	29	4,2	0,981	29,017	2,708	14,894
			-5,34	123,94	47	4,8	0,996	47,011	3,662	18,870
			-5,35	123,76	29	4,2	0,981	29,017	2,708	14,894
30	-5,499	121,994	-5,84	121,88	29	4,6	0,591	29,006	3,344	22,384
			-5,94	122,06	10	4,7	0,665	10,022	3,503	43,537

			-2,85	122,30	33	4,9	0,594	33,005	3,821	27,681
			-5,57	122,07	15	4	0,778	15,020	2,390	17,950
			-5,6	122,1	12	4,3	0,756	12,024	2,867	26,956
31	-5,495	122,492	-5,85	122,57	35	4	0,592	35,005	2,390	10,598
			-5,97	122,75	35	4,4	0,601	35,005	3,026	15,923
			-5,92	122,66	10	5,4	0,601	10,018	4,616	88,786
			-5,79	122,79	44	5	0,660	44,005	3,980	24,450
			-5,56	122,78	10	5,1	0,749	10,028	4,139	65,400
32	-5,499	123,000	-5,56	123,15	10	4,9	0,547	10,015	3,821	53,380
			-5,85	123,14	29	4,2	0,737	29,009	2,708	14,897
			-5,85	123,25	33	4,2	0,779	33,009	2,708	13,575
			-5,78	123,25	29	4,4	0,794	29,011	3,026	18,259
33	-5,490	123,498	-5,50	123,85	17	4,4	0,566	17,009	3,026	25,320
			-5,72	123,53	29	4,6	0,900	29,014	3,344	22,380
			-5,97	123,65	36	4,3	0,918	36,012	2,867	14,074
34	-6,002	122,497	-6,05	122,55	35	4,5	0,543	35,004	3,185	17,629
			-6,05	122,35	28	4,6	0,574	28,006	3,344	22,935
			-6,09	122,65	33	4	0,563	33,005	2,390	11,076
			-6,09	122,72	20	4,5	0,572	20,008	3,185	25,628
35	-5,993	123,997	-6,19	124,37	10	5,2	0,610	10,019	4,298	72,432
			-6,20	124,01	35	4,4	0,997	35,014	3,026	15,920

Keterangan:

h : Kedalaman (Km)

Δ : Episenter

Mb : Magnitudo body (SR)

Ms : Magnitudo Surface (SR)

R : Hiposenter (Km)



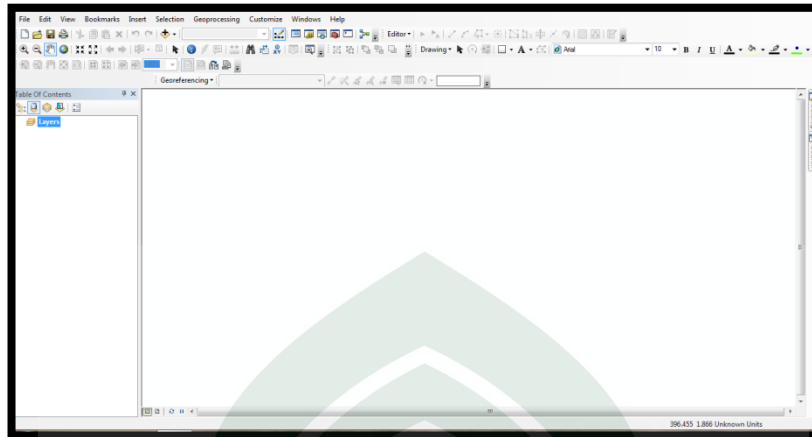
LAMPIRAN 3

PENGOLAHAN DATA DI ARCGIS 10.3

UNIVERSITAS ISLAM NEGERI
ALAUDDIN
M A K A S S A R

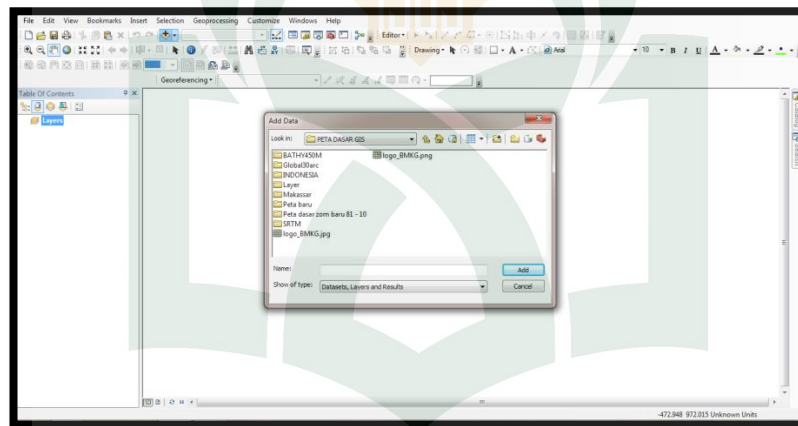
Pembuatan Peta Seismisitas

Tampilan menu Utama Software Arcview Gis 10.3



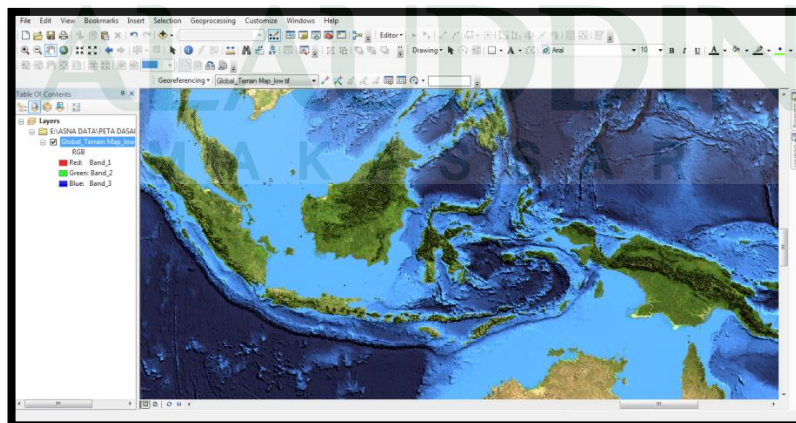
Gambar: L1

Add data untuk memasukkan peta dasar



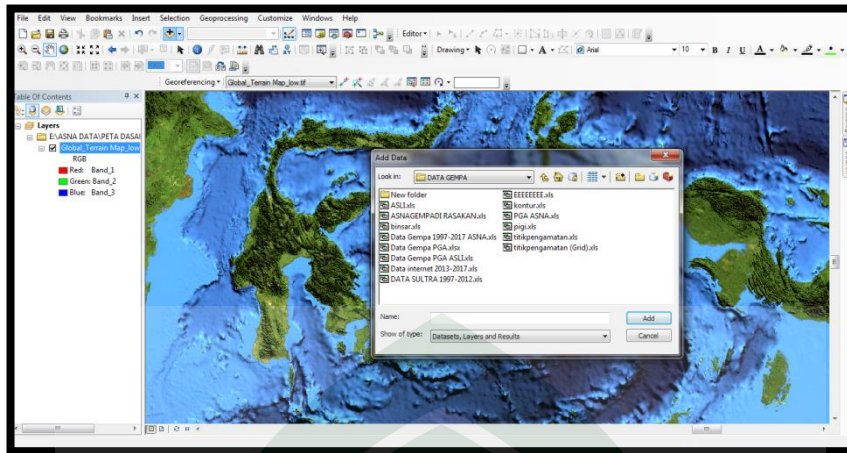
Gambar: L2

Tampilan peta dasar

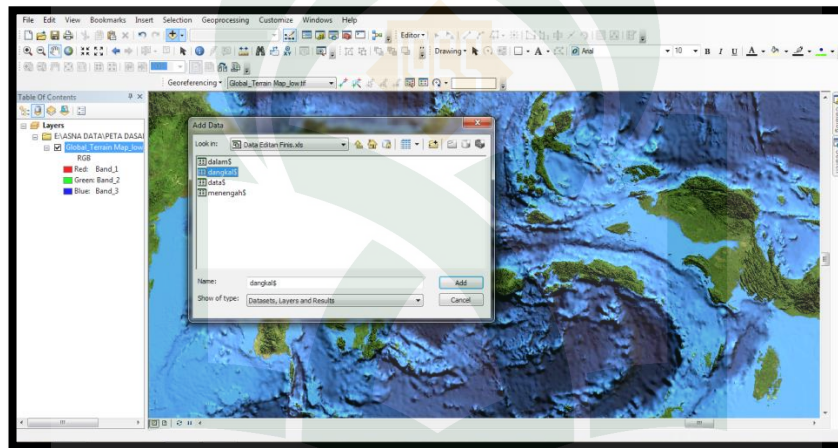


Gambar: L3

Masukkan data gempa

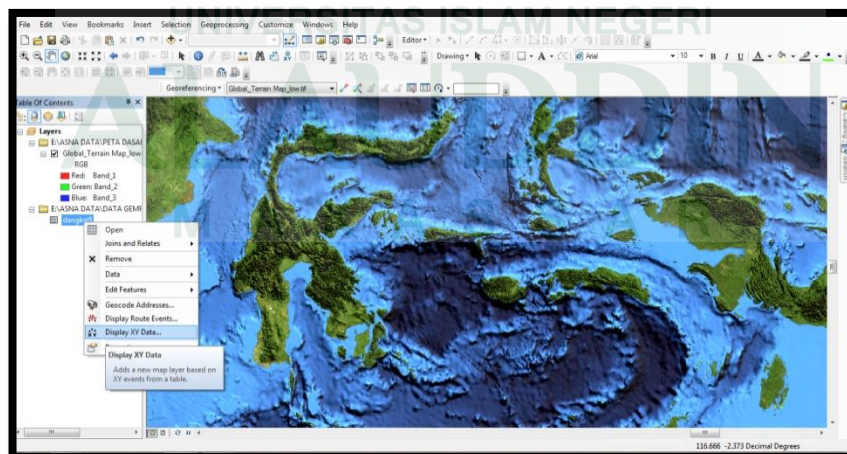


Gambar: L4

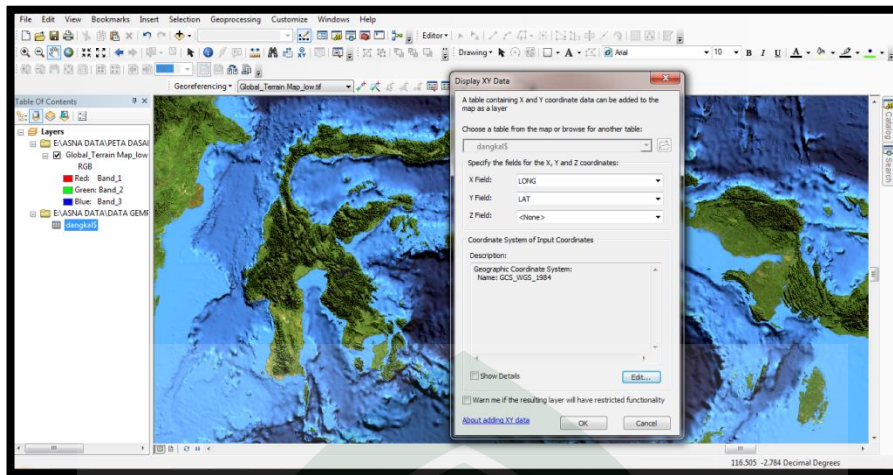


Gambar: L5

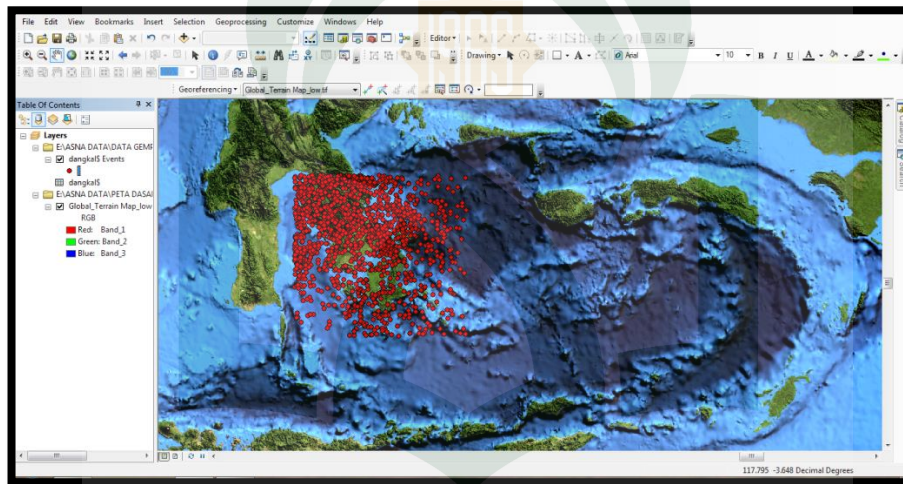
Menentukan X,Y Data



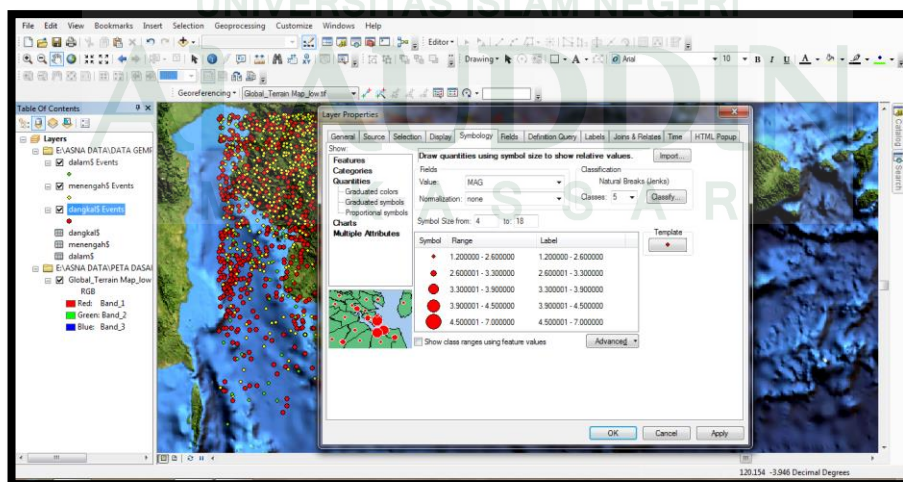
Gambar: L6



Gambar: L7
Tampilan kejadian gempa bumi berdasarkan titik koordinatnya masing-masing

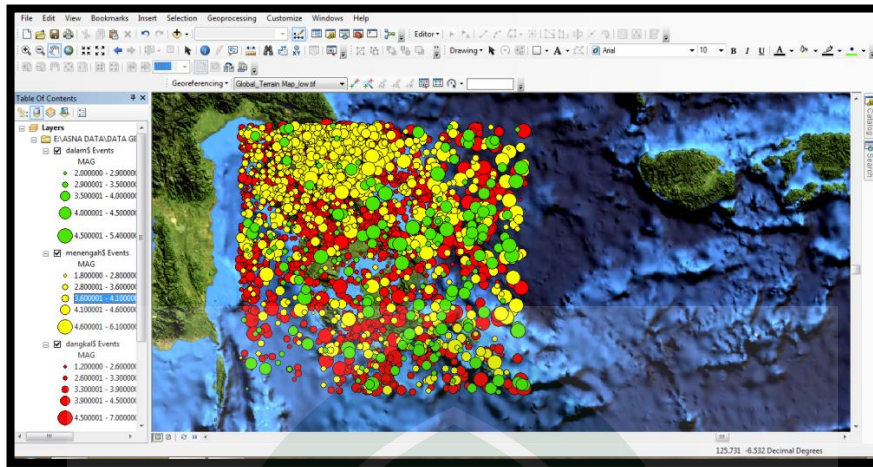


Gambar: L8



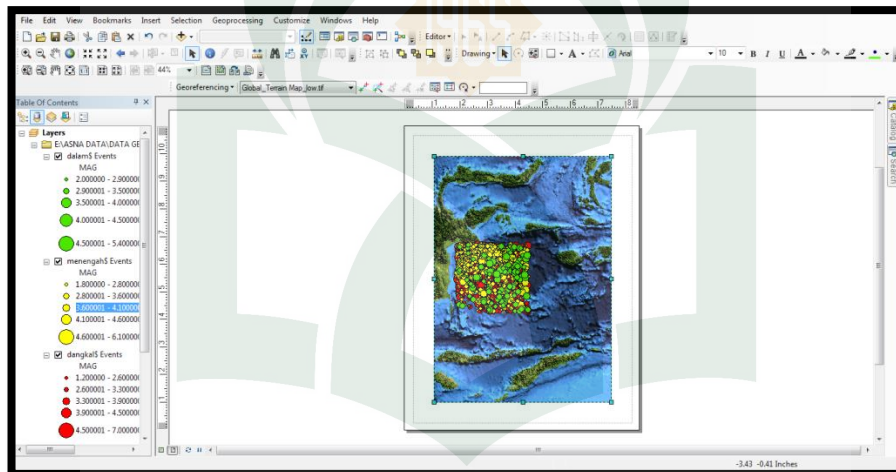
Gambar: L9

Kejadian gempa berdasarkan Kedalaman dan Magnitude

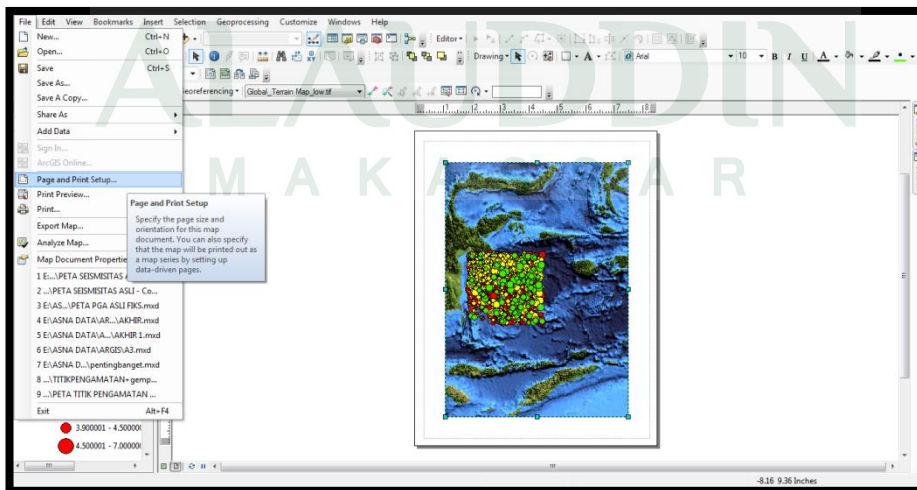


Gambar: L10

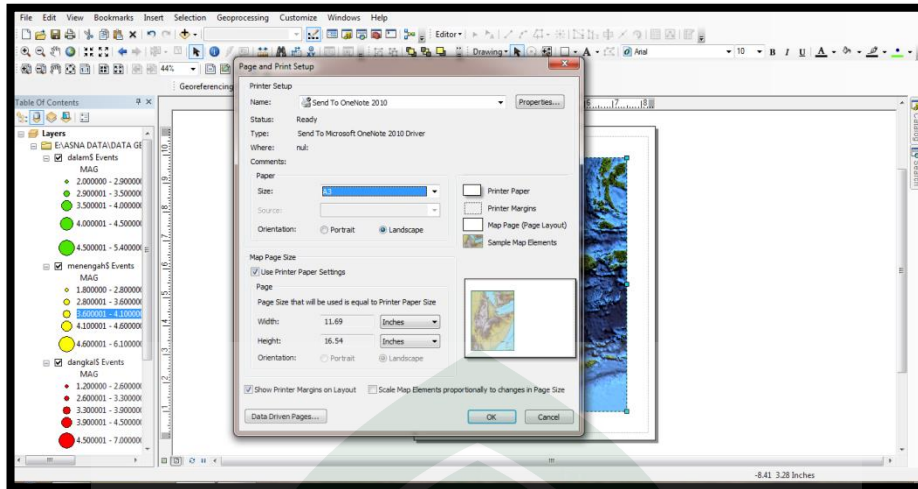
Tampilan Layout



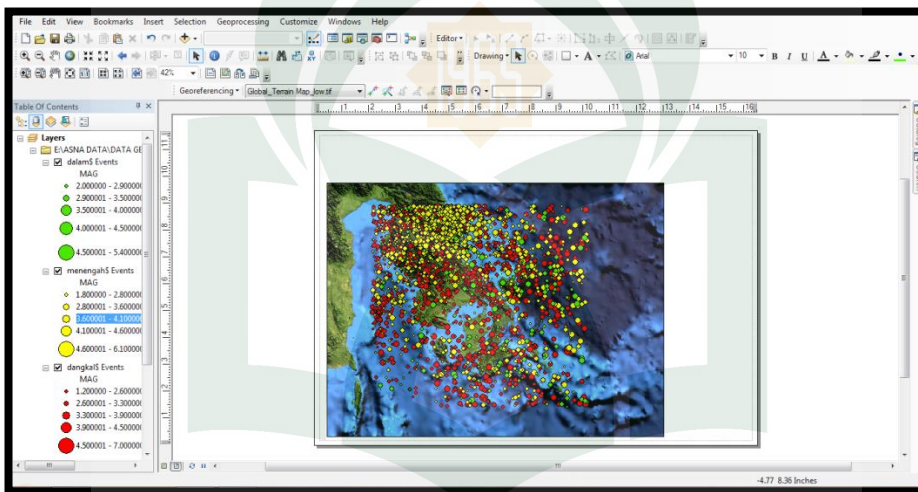
Gambar: L11



Gambar: L12

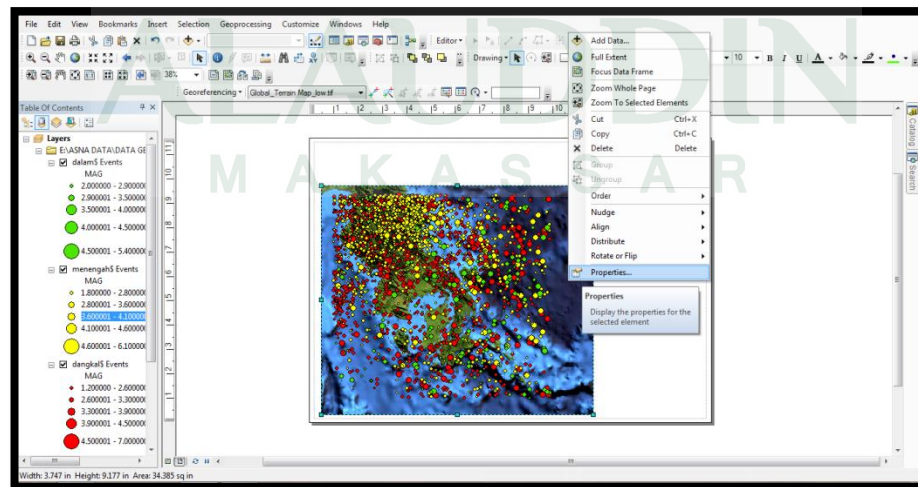


Gambar: L13

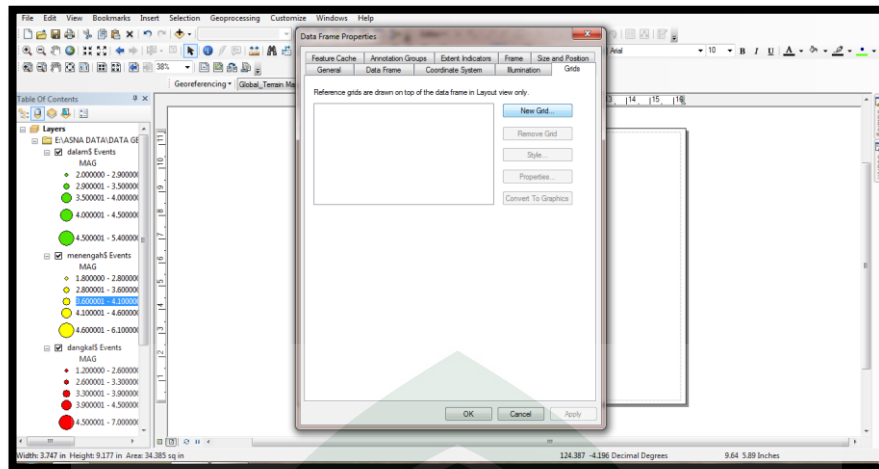


Gambar: L14

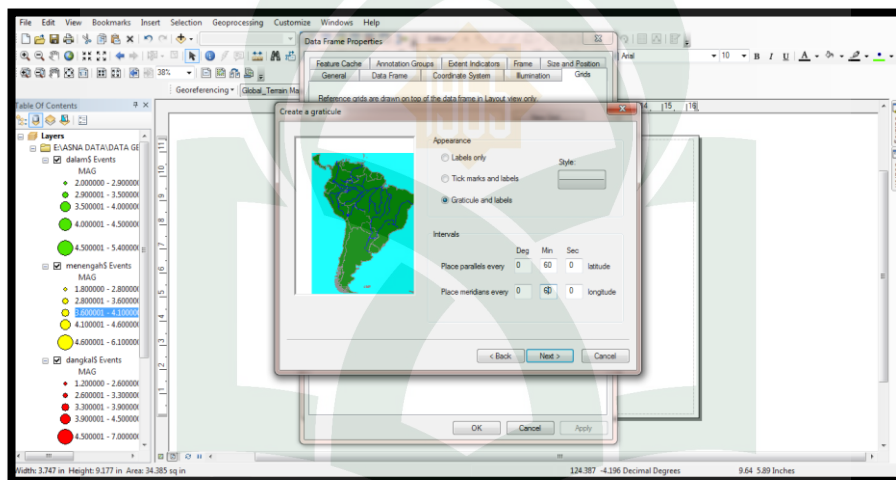
Menampilkan Grid ke dalam peta



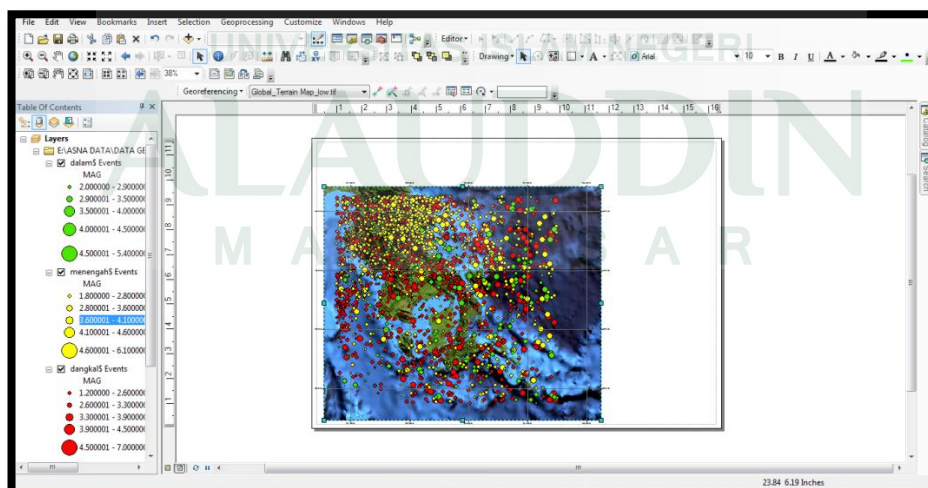
Gambar: L15



Gambar: L16

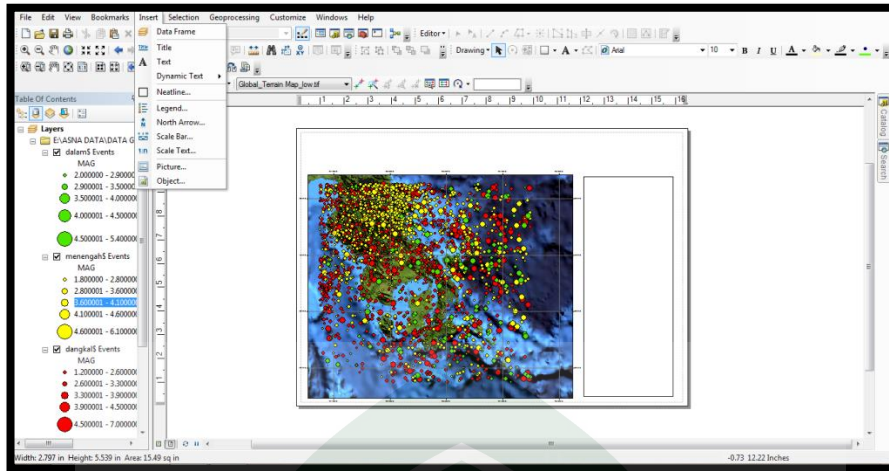


Gambar: L17



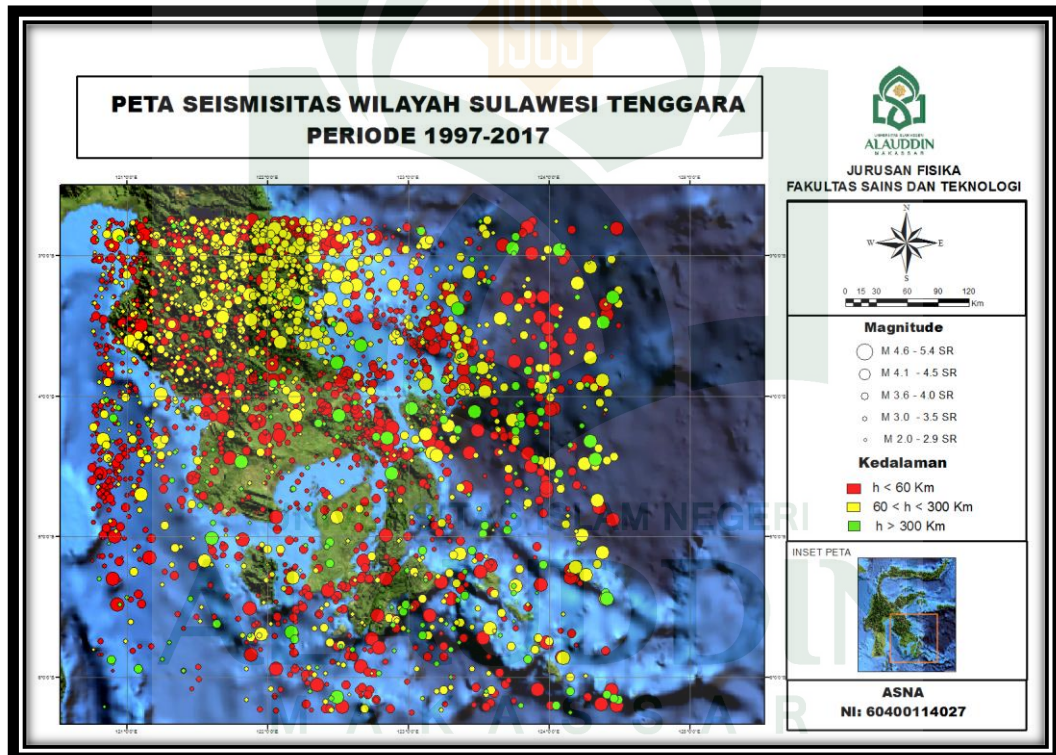
Gambar: L18

Langkah terakhir adalah memberikan keterangan ke dalam peta seperti North, Skala peta, Legenda, dan peta dasar



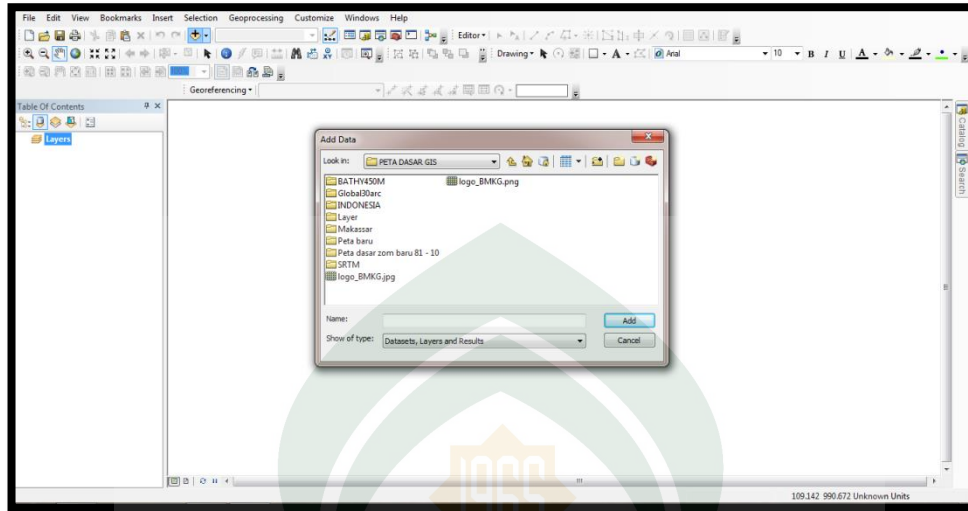
Gambar: L19

Hasil Akhir



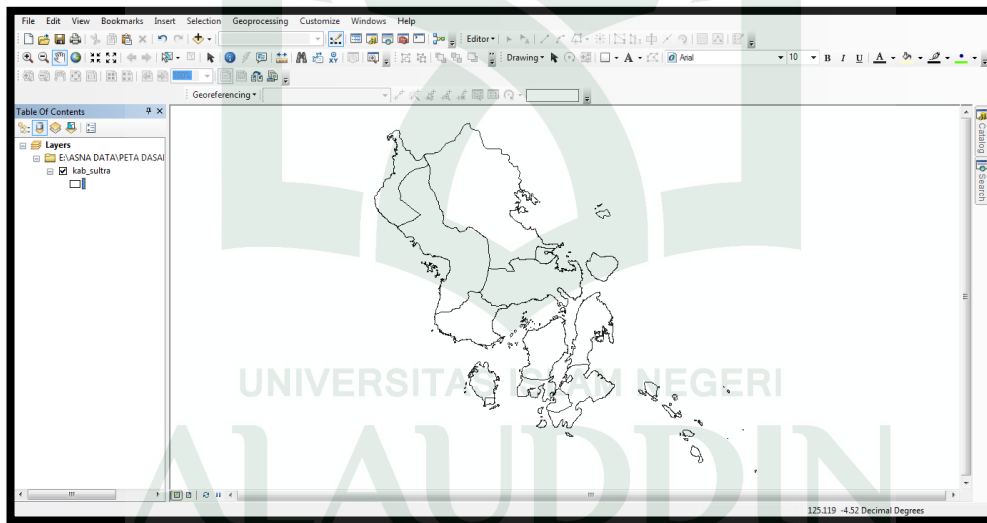
Gambar: L20

Pembuatan Peta Kontur Percepatan Tanah Memasukkan peta dasar



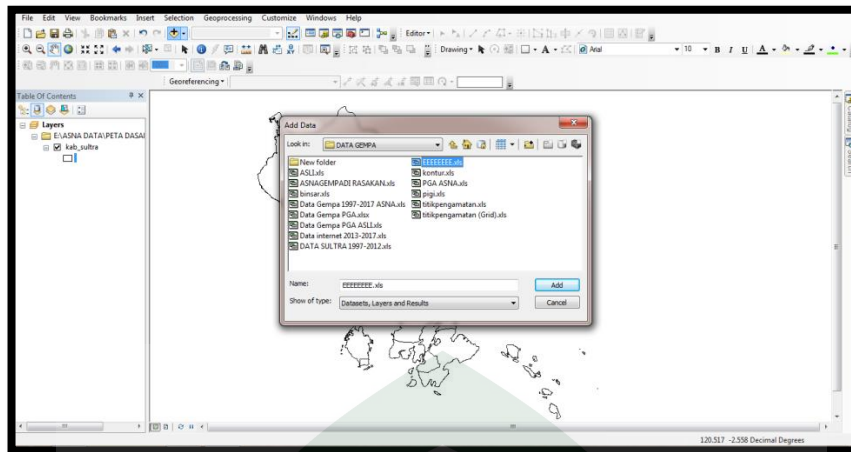
Gambar: L21

Tampilan peta dasar wilayah Sulawesi Tenggara



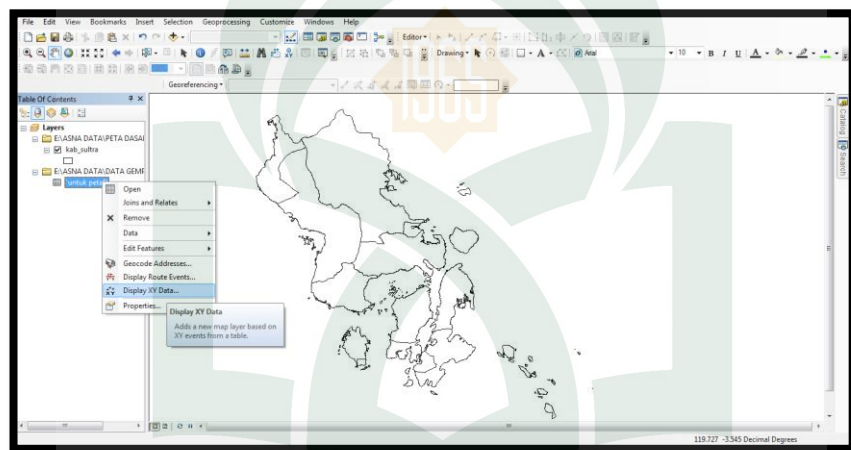
Gambar: 22

Memasukkan Koordinat titik Pengamatan beserta Nilai PGA Maksimum



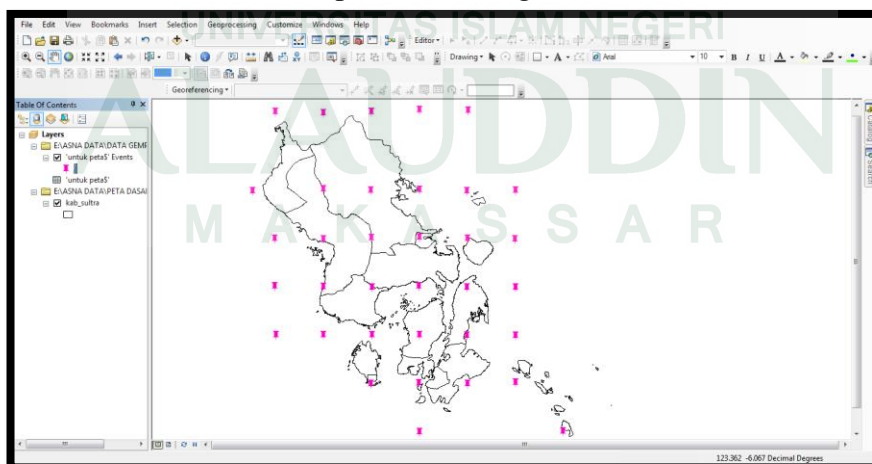
Gambar: L23

Menentukan X.Y data

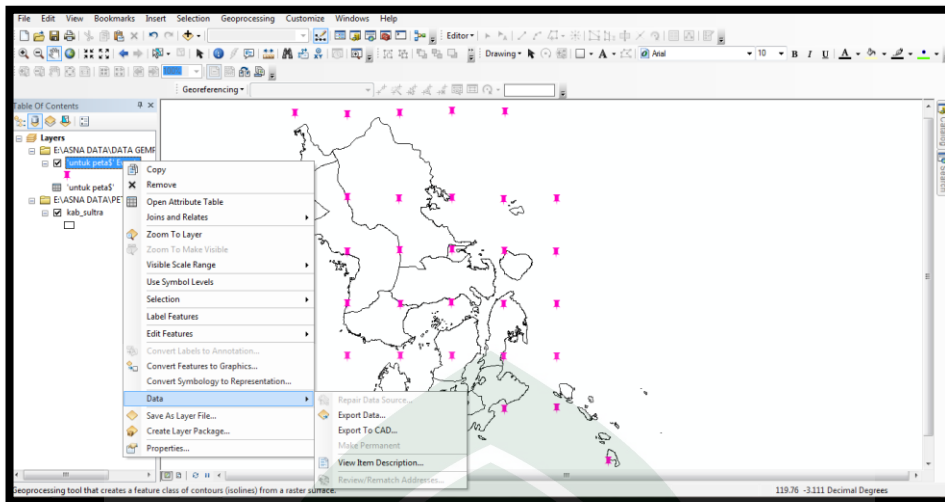


Gambar: L24

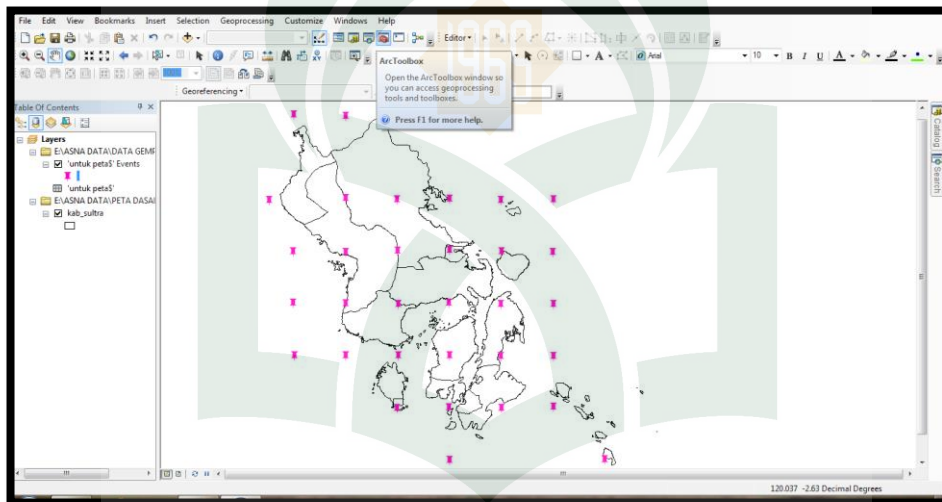
Tampilan titik Pengamatan



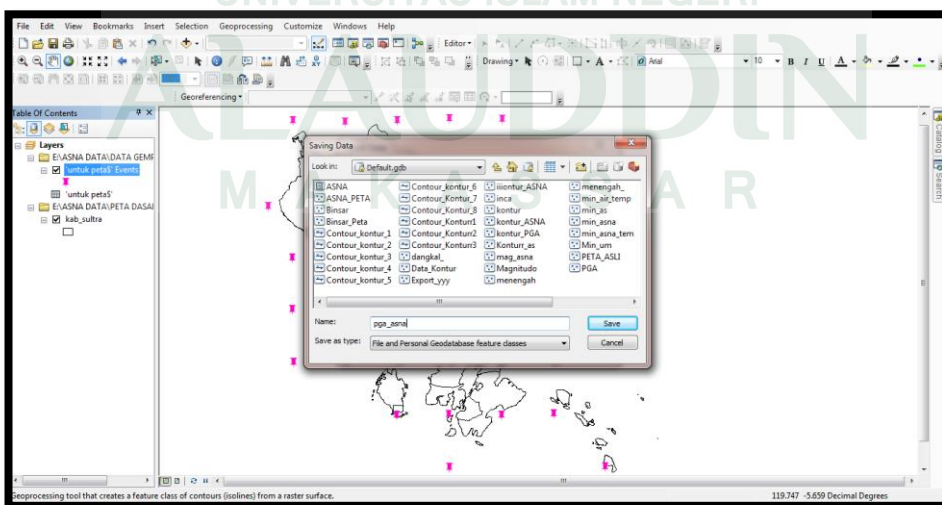
Gambar: L25



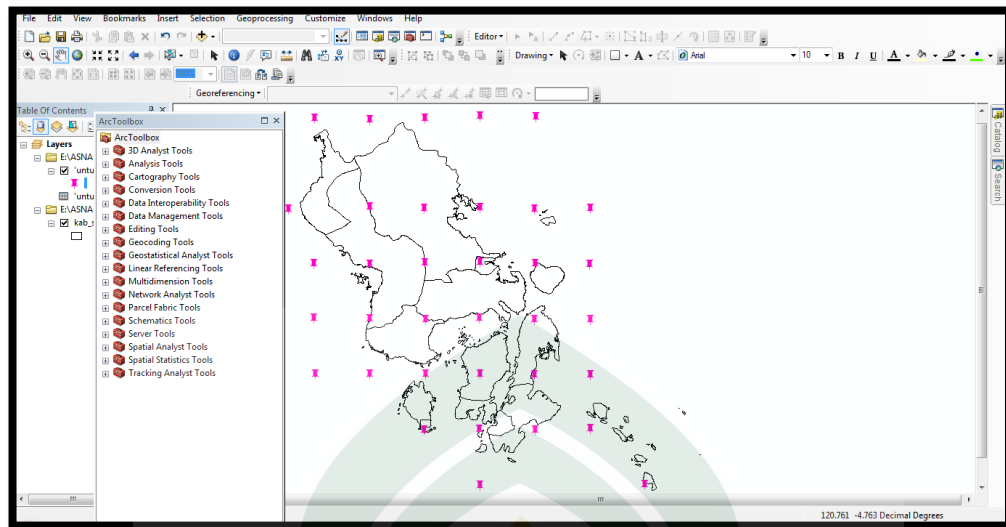
Gambar: L26



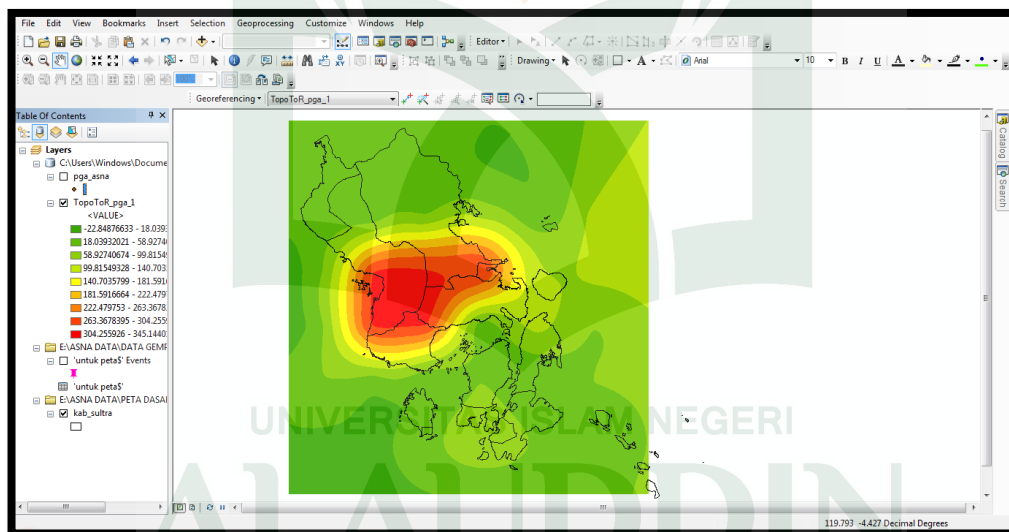
Gambar: L27



Gambar: L28

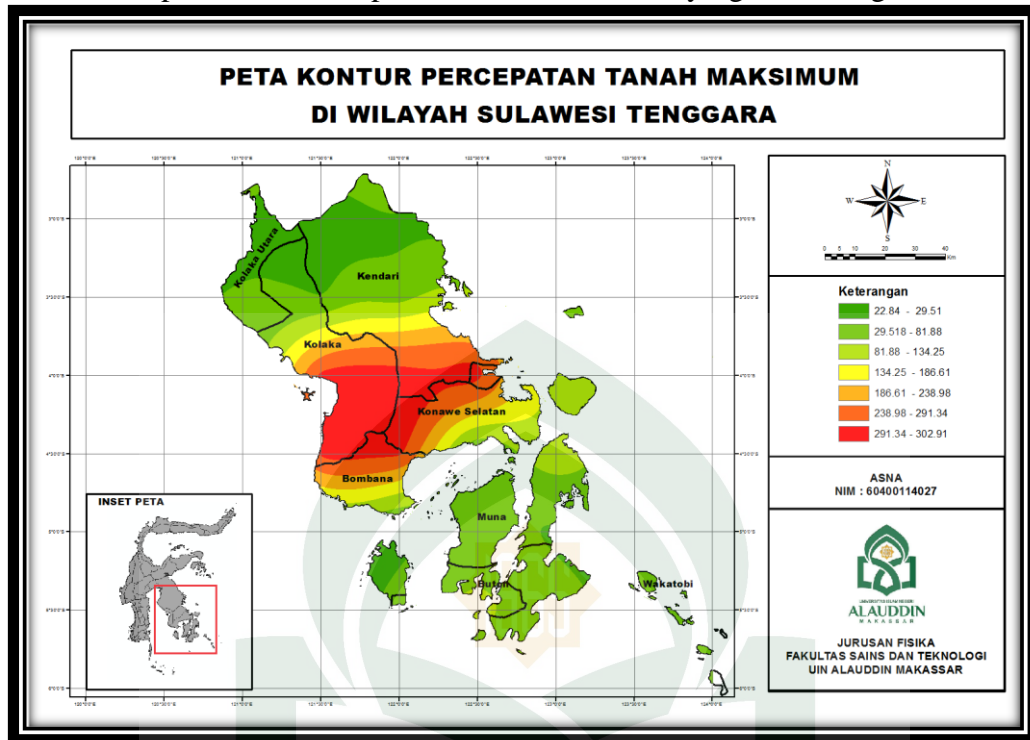


Gambar: L29
Tampilan peta kontur, Selanjutnya mendigit peta untuk menghilangkan Daerah Laut



Gambar: L30

Tampilan Peta Percepatan Tanah maksimum yang telah didigitasi



Gambar: L31

LAMPIRAN 4

PERSURATAN PENELITIAN



UNIVERSITAS ISLAM NEGERI

ALAUDDIN

M A K A S S A R



KEMENTERIAN AGAMA
UNIVERSITAS ISLAM NEGERI (UIN) ALAUDDIN MAKASSAR
FAKULTAS SAINS & TEKNOLOGI

Kampus I: Jl. Sultan Alauddin No.63 Telp. 864924 (Fax 864923)
Kampus II: Jl. H. M. Yasin Limpo No.36, Romang Polong-Gowa telp.1500363
(0411)841879 Fax (0411) 8221400

Nomor : ~~1185~~Un.6/FST/PP.00.9/01/2018

Makassar, 21

2018

Sifat : Penting

Lamp : -

Hal : **Izin Penelitian
Untuk Menyusun Skripsi**

Kepada Yth
**Kepala Balai Besar Metereologi, Klimatologi dan Geofisika (BBMKG)
Wilayah IV Makassar**

Di-
Tempat

Assalamu Alaikum Wr. Wb.

Dengan hormat kami sampaikan, bahwa mahasiswa UIN Alauddin Makassar yang
tersebut namanya di bawah ini:

Nama	: Asna
NIM	: 60400114027
Semester	: VIII (Delapan)
Fakultas	: Sains & Teknologi UIN Alauddin Makassar
Jurusan	: Fisika
Pembimbing	: 1. Rahmania, S.Si., M.Si 1. Fitriyanti, S.Si,M.Sc 2. Muh. Karnaen, S.Si.MT

Bermaksud melakukan penelitian dalam rangka penyusunan Skripsi berjudul
"Pemetaan Daerah Rawan Bencana Gempa Bumi di Wilayah Sulawesi Tenggara
Berdasarkan Nilai Percepatan Tanah Maksimum dengan Menggunakan Metode Mc
Guirre Rk ".

Untuk maksud tersebut kami mengharapkan kiranya kepada mahasiswa yang
bersangkutan diberi izin untuk penelitian di " Balai Besar Meteorologi, Klimatologi dan
Geofisika (BBMKG) Wilayah IV Makassar ".

Demikian harapan kami, atas perhatian dan kerjasamanya kami ucapkan terima kasih

Wassalam
Dekan
Prof. Dr. H. Arifuddin, M.Ag.
NIP. 19691205 19933 1 001

Tembusan:

1. Ketua Prodi/Jurusan Fisika Fak. Sainstek UIN Alauddin
2. Arsip

LAMPIRAN 5

DOKUMEN PENELITIAN



UNIVERSITAS ISLAM NEGERI
ALAUDDIN
M A K A S S A R



**KEPUTUSAN DEKAN FAKULTAS SAINS & TEKNOLOGI UIN ALAUDDIN MAKASSAR
NOMOR : 2860 TAHUN 2017**

**TENTANG
PEMBIMBING DALAM PENELITIAN DAN PENYUSUNAN SKRIPSI MAHASISWA JURUSAN FISIKA
FAKULTAS SAINS & TEKNOLOGI UIN ALAUDDIN MAKASSAR**

DEKAN FAKULTAS SAINS & TEKNOLOGI UIN ALAUDDIN MAKASSAR

- Membaca** : Surat Permohonan Jurusan FISIKA Fakultas Sains & Teknologi UIN Alauddin Makassar, Nama ASNA NIM : 60400114027 tertanggal 06 Desember 2017 untuk mendapatkan Pembimbing Skripsi dengan Judul : "Pemetaan daerah Rawan Bencana Gempa Bumi Di Wilayah Sulawesi Tenggara Berdasarkan Nilai PGA Dengan Menggunakan Metode MC Guirre RK"
- Menimbang** : a. Bahwa untuk membantu penelitian dan penyusunan skripsi mahasiswa tersebut, dipandang perlu untuk menetapkan pembimbing dalam penelitian dan penyusunan skripsi mahasiswa tersebut diatas.
b. Bahwa mereka yang ditetapkan dalam surat keputusan ini dipandang cakap dan memenuhi syarat untuk diserahi tugas sebagai pembimbing penyusunan skripsi mahasiswa tersebut diatas.
- Mengingat** : 1. Undang-undang Nomor 20 Tahun 2003 Tentang Sistem Pendidikan Nasional;
2. Undang-undang Nomor 17 tahun 2003 Tentang Keuangan Negara;
3. Undang-undang Nomor 12 Tahun 2012 Tentang Pendidikan Tinggi;
4. Peraturan Menteri Agama RI No. 1 Tahun 2012 Tentang Perubahan Ketiga Atas Peraturan Menteri Agama Nomor 2 Tahun 2006 Tentang Mekanisme Pelaksanaan Pembayaran Atas Beban Anggaran Pendapatan dan Belanja Negara di lingkungan Kementerian Agama;
5. Peraturan Menteri Agama RI Nomor 3 Tahun 2018 Tentang Organisasi dan Tata Kerja UIN Alauddin Makassar;
6. Peraturan Menteri Agama RI. Nomor 20 Tahun 2014 jo Peraturan Menteri Agama Nomor 8 Tahun 2016 Tentang Statuta UIN Alauddin Makassar;
7. Keputusan Menteri Agama Nomor 289 Tahun 1993 jo Nomor 202 B tahun 1998 Tentang pemberian Kuasa dan Pendelegasian Wewenang Menandatangani Surat Keputusan;
8. Keputusan Menteri Keuangan Nomor: 330/KMK/05/ Tahun 2008 Tentang Penetapan UIN Alauddin Makassar pada Depag Sebagai Institusi Pemerintah yang Menerapkan Pengelolaan Badan Layanan Umum (BLU);
9. Keputusan Rektor UIN Alauddin Makassar No. 200 tahun 2016 Tentang Pedoman Edukasi UIN Alauddin Makassar.

MEMUTUSKAN

- Pertama** : Mengangkat/ Menunjuk saudara :
1. **Rahmaniah, S.Si., M.Si.** sebagai Pembimbing Pertama,
 2. **Fitriyanti, S.Si., M.Sc.** sebagai Pembimbing Kedua,
- Kedua** : Tugas Pembimbing dalam penelitian dan penyusunan skripsi mahasiswa adalah memeriksa draft skripsi dan naskah skripsi, memberi bimbingan, petunjuk-petunjuk, perbaikan mengenai materi, metode, bahasa dan kemampuan menguasai masalah,
- Ketiga** : Segala biaya yang timbul akibat dikeluarkannya surat keputusan ini dibebankan kepada Anggaran Belanja Fakultas Sains & Teknologi UIN Alauddin Makassar,
- Keempat** : Surat Keputusan ini mulai berlaku sejak tanggal ditetapkan dan apabila dikemudian hari terdapat kekeliruan didalamnya akan diperbaiki sebagaimana mestinya,
- Kelima** : Surat Keputusan ini disampaikan kepada masing-masing yang bersangkutan untuk diketahui dan dilaksanakan dengan penuh tanggungjawab.

Ditetapkan di : Makassar
Pada tanggal : 06 Desember 2017



Dekan,
Prof. Dr. H. Arifuddin, M. Ag.
NIP. 19691205 199303 1 001



KEPUTUSAN DEKAN FAKULTAS SAINS & TEKNOLOGI UIN ALAUDDIN MAKASSAR
NOMOR : 2860 TAHUN 2017

TENTANG
PEMBIMBING DALAM PENELITIAN DAN PENYUSUNAN SKRIPSI MAHASISWA JURUSAN FISIKA
FAKULTAS SAINS & TEKNOLOGI UIN ALAUDDIN MAKASSAR

DEKAN FAKULTAS SAINS & TEKNOLOGI UIN ALAUDDIN MAKASSAR

- Membaca : Surat Permohonan Jurusan FISIKA Fakultas Sains & Teknologi UIN Alauddin Makassar, Nama ASNA NIM : 60400114027 tertanggal 06 Desember 2017 untuk mendapatkan Pembimbing Skripsi dengan Judul : "Pemetaan daerah Rawan Bencana Gempa Bumi Di Wilayah Sulawesi Tenggara Berdasarkan Nilai PGA Dengan Menggunakan Metode MC Guirre RK"
- Menimbang : a. Bahwa untuk membantu penelitian dan penyusunan skripsi mahasiswa tersebut, dipandang perlu untuk menetapkan pembimbing dalam penelitian dan penyusunan skripsi mahasiswa tersebut diatas.
b. Bahwa mereka yang ditetapkan dalam surat keputusan ini dipandang cakap dan memenuhi syarat untuk diserahi tugas sebagai pembimbing penyusunan skripsi mahasiswa tersebut diatas.
- Mengingat : 1. Undang-undang Nomor 20 Tahun 2003 Tentang Sistem Pendidikan Nasional;
2. Undang-undang Nomor 17 tahun 2003 Tentang Keuangan Negara;
3. Undang-undang Nomor 12 Tahun 2012 Tentang Pendidikan Tinggi;
4. Peraturan Menteri Agama RI No. 1 Tahun 2012 Tentang Perubahan Ketiga Atas Peraturan Menteri Agama Nomor 2 Tahun 2006 Tentang Mekanisme Pelaksanaan Pembayaran Atas Beban Anggaran Pendapatan dan Belanja Negara di lingkungan Kementerian Agama;
5. Peraturan Menteri Agama RI Nomor 3 Tahun 2018 Tentang Organisasi dan Tata Kerja UIN Alauddin Makassar;
6. Peraturan Menteri Agama RI. Nomor 20 Tahun 2014 jo Peraturan Menteri Agama Nomor 8 Tahun 2016 Tentang Statuta UIN Alauddin Makassar;
7. Keputusan Menteri Agama Nomor 289 Tahun 1993 jo Nomor 202 B tahun 1998 Tentang pemberian Kuasa dan Pendelegasian Wewenang Menandatangani Surat Keputusan;
8. Keputusan Menteri Keuangan Nomor: 330/KMK/05/ Tahun 2008 Tentang Penetapan UIN Alauddin Makassar pada Depag Sebagai Institusi Pemerintah yang Menerapkan Pengelolaan Badan Layanan Umum (BLU);
9. Keputusan Rektor UIN Alauddin Makassar No. 200 tahun 2016 Tentang Pedoman Edukasi UIN Alauddin Makassar.

MEMUTUSKAN

- Pertama : Mengangkat/ Menunjuk saudara :
1. Muh. Karnoen, S.T., M.Si. sebagai Pembimbing.
- Kedua : Tugas Pembimbing dalam penelitian dan penyusunan skripsi mahasiswa adalah memeriksa draft skripsi dan naskah skripsi, memberi bimbingan, petunjuk-petunjuk, perbaikan mengenai materi, metode, bahasa dan kemampuan menguasai masalah,
- Ketiga : Surat Keputusan ini mulai berlaku sejak tanggal ditetapkan dan apabila dikemudian hari terdapat kekeliruan didalamnya akan diperbaiki sebagaimana mestinya,
- Keempat : Surat Keputusan ini disampaikan kepada masing-masing yang bersangkutan untuk diketahui dan dilaksanakan dengan penuh tanggungjawab.

Ditetapkan di : Makassar
Pada tanggal : 06 Desember 2017



Dekan,
Prof. Dr. H. Arifuddin, M. Ag.
NIP. 19691205 199303 1 001



KEMENTERIAN AGAMA
UNIVERSITAS ISLAM NEGERI ALAUDDIN MAKASSAR
FAKULTAS SAINS DAN TEKNOLOGI

Kampus I : Jl. Sultan Alauddin No. 63 Makassar ■ (0411) 868720, Fax. (0411) 864923
Kampus II : Jl. H.M. Yasin Limpo No.36, Romangpolong-Gowa . ■ (0411) 841879, Fax. (0411) 8221400

Nomor : 4600 /Un.06/FST/PP.00.9/12/2017
Sifat : Penting
Lamp : -
Hal : Undangan Seminar Proposal Skripsi

Samata Gowa, 29 Desember 2017

Kepada Yth.
Bapak/Ibu Dosen /Mahasiswa (i)
Di -
Makassar

Assalamu Alaikum Wr. Wb.

Dengan hormat, kami mengundang Bapak/Ibu/Mahasiswa (i) untuk menghadiri Seminar Proposal Skripsi Mahasiswa :

Nama : Asna
NIM : 60400114027
Jurusan : Fisika
Judul Skripsi : "Pemetaan Daerah Rawan Bencana Gempa Bumi Di Wilayah Sulawesi Tenggara Berdasarkan Nilai Pga Dengan Menggunakan Metode Mc Guirre Rk"

Yang Insya Allah akan dilaksanakan pada :

Hari/Tanggal : Rabu/27 Desember 2017
Waktu : 10.00-11.00 Wita
Tempat : Fakultas Sainstek UIN Alauddin Makassar

Demikian atas perhatian dan kehadirannya diucapkan terima kasih.

Wassalam

Dekan,



Prof. Dr. H. Arifuddin, M.Ag.
NIP. 19691205 199303 1 001

Tembusan :
Mahasiswa Ybs.



KEPUTUSAN DEKAN FAKULTAS SAINS & TEKNOLOGI
UIN ALAUDDIN MAKASSAR
NOMOR : 2928 TAHUN 2017

TENTANG

PANITIA SEMINAR PROPOSAL PENELITIAN DAN PENYUSUNAN SKRIPSI MAHASISWA
JURUSAN FISIKA FAKULTAS SAINS & TEKNOLOGI
UIN ALAUDDIN MAKASSAR
DEKAN FAKULTAS SAINS & TEKNOLOGI UIN ALAUDDIN MAKASSAR

- Membaca : Surat Permohonan Ketua Jurusan Fakultas Sains & Teknologi UIN Alauddin Makassar, Asna NIM 60400114027 tertanggal 18 Desember 2017, untuk melaksanakan seminar proposal.
- Menimbang : Bahwa untuk pelaksanaan dan kelancaran seminar proposal, perlu dibentuk panitia seminar proposal dan penyusunan skripsi.
- Mengingat : 1. Undang-undang No. 20 Tahun 2003 tentang Sistem Pendidikan Nasional;
2. Undang-undang Nomor 17 Tahun 2003 tentang Keuangan Negara;
3. Undang-undang Nomor 12 Tahun 2012 tentang Pendidikan Tinggi;
4. Peraturan Menteri Agama RI No. 1 Tahun 2012 tentang Perubahan Ketiga atas Peraturan Menteri Agama No. 2 Tahun 2006 tentang Mekanisme Pelaksanaan Pembayaran atas Beban Anggaran Pendapatan dan Belanja Negara di Lingkungan Kementerian Agama;
5. Peraturan Menteri Agama RI Nomor 25 Tahun 2013 jo Peraturan Menteri Agama Nomor 85 Tahun 2013 tentang Organisasi dan Tata Kerja UIN Alauddin Makassar;
6. Peraturan Menteri Agama RI. Nomor 20 Tahun 2014 jo Peraturan Menteri Agama Nomor 8 Tahun 2016 tentang Statuta UIN Alauddin Makassar;
7. Keputusan Menteri Agama Nomor 289 Tahun 1993 jo Nomor 202 B Tahun 1998 tentang Pemberian Kuasa dan Pendelegasian Wewenang Menandatangani Surat Keputusan;
8. Keputusan Menteri Keuangan No.330/05/2008 tentang penetapan UIN Alauddin Makassar pada Dep. Agama sebagai Instansi Pemerintah yang Menerapkan Pengelolaan Badan Layanan Umum (BLU);
9. Keputusan Rektor UIN Alauddin No. 200 tahun 2016 tentang Pedoman Edukasi UIN Alauddin Makassar.

MEMUTUSKAN

- Menetapkan Pertama : Membentuk Panitia Seminar Proposal, Jurusan Fisika Fakultas Sains dan Teknologi UIN Alauddin Makassar dengan komposisi :

Ketua : Sahara, S.Si., M.Sc., Ph.D
Sekertaris : Ihsan, S.Pd., M.Si
Anggota Penguji : Rahmaniah, S.Si., M.Si
: Fitriyanti, S.Si., M.Sc.
: Muh. Said. L, S.Si., M.Pd
: Dr. Muh. Thahir Maloko, M.Hi.
Pelaksana : Agusdin, S.Sos.

- Kedua : 1. Panitia bertugas melaksanakan seminar proposal, memberi bimbingan, petunjuk-petunjuk, perbaikan mengenai materi, metode, bahasa dan kemampuan menguasai masalah penyusunan skripsi
2. Biaya pelaksanaan seminar proposal penelitian dibebankan kepada anggaran Fakultas Sains dan Teknologi UIN Alauddin Makassar
3. Apabila dikemudian hari ternyata terdapat kekeliruan dalam surat keputusan ini akan diubah dan diperbaiki sebagaimana mestinya

Surat Keputusan ini disampaikan kepada yang bersangkutan untuk diketahui dan dilaksanakan dengan penuh tanggungjawab.

Ditetapkan di : Makassar
Pada tanggal : 18 Desember 2017

Dekan,



Prof. Dr. H. Arifuddin, M.Ag.
NIP. 19601205.199303 1 001



KEMENTERIAN AGAMA R.I.
UNIVERSITAS ISLAM NEGERI (UIN) ALAUDDIN MAKASSAR
FAKULTAS SAINS DAN TEKNOLOGI

Kampus I: Jl. Sultan Alauddin No.63 Telp. 864924 (Fax 864923)
Kampus II: Jl. H. M. Yasin Limpo No.36, Romang Polong-Gowa telp.1500363
(0411)841879 Fax (0411) 8221400

Nomor : 2689/Un.6/FST/PP.00.9/07/2018 Samata Gowa, 06 Juli 2018
Sifat : Penting
Lamp : -
Hal : **Undangan Ujian Kualifikasi Hasil Penelitian dalam Penyelesaian skripsi**

Kepada Yth
Bapak/Ibu/Mahasiswa(i)
Di-
Makassar

Assalamu Alaikum Wr. Wb.

Dengan hormat, kami mengundang Bapak/Ibu/Mahasiswa (i) untuk menghadiri Seminar Hasil Penelitian Mahasiswa:

Nama : Asna
NIM : 60400114027
Jurusan : Fisika
Judul Skripsi : Pemetaan Daerah Rawan Bencana Gempa Bumi di Wilayah Sulawesi Tenggara Berdasarkan Nilai PGA dengan Menggunakan Metode MC Guirre RK

Yang Insya Allah akan dilaksanakan pada :

Hari/Tanggal : Rabu/11 Juli 2018
Waktu : 09.00-10,00 Wita
Tempat : Fakultas Saintek UIN Alauddin Makassar

Demikian atas perhatiannya kami diucapkan terima kasih.

Wassalam

Dekan



Prof. Dr. H. Arifuddin, M.Ag.
NIP. 19691295 199303 1 001

Tembusan :
Mahasiswa ybs



**KEPUTUSAN DEKAN FAKULTAS SAINS & TEKNOLOGI
UIN ALAUDDIN MAKASSAR
NOMOR : 1341 TAHUN 2018**

TENTANG

**PANITIA UJIAN KUALIFIKASI HASIL PENELITIAN DALAM PENYUSUNAN SKRIPSI MAHASISWA
SAINS & TEKNOLOGI UIN ALAUDDIN MAKASSAR**

DEKAN FAKULTAS SAINS & TEKNOLOGI UIN ALAUDDIN MAKASSAR

- Membaca : Surat Permohonan **ASNA, NIM 60400114027, tertanggal 04 Juli 2018**, untuk melaksanakan seminar Hasil.
- Menimbang : Bahwa untuk pelaksanaan dan kelancaran seminar draft/hasil, perlu dibentuk panitia seminar Hasil dan penyusunan skripsi
- Mengingat : 1. Undang-Undang No. 20 Tahun 2003 tentang Sistem Pendidikan Nasional;
2. Undang-Undang Nomor 17 Tahun 2003 tentang Keuangan Negara;
3. Undang-Undang Nomor 12 Tahun 2012 tentang Pendidikan Tinggi;
4. Peraturan Menteri Agama RI No.1 Tahun 2012 tentang Perubahan ketiga atas Peraturan Menteri Agama Nomor 2 Tahun 2006 tentang Mekanisme Pelaksanaan Pembayaran atas Beban Anggaran Pendapatan dan Belanja Negara di Lingkungan Kementerian Agama;
5. Peraturan Menteri Agama RI Nomor 3 Tahun 2018 tentang Organisasi dan Tata Kerja UIN Alauddin Makassar;
6. Peraturan Menteri Agama RI. Nomor 20 Tahun 2014 jo Peraturan Menteri Agama Nomor 8 Tahun 2016 tentang Statuta UIN Alauddin Makassar;
7. Keputusan Menteri Agama Nomor 289 Tahun 1993 jo Nomor 202 B Tahun 1998 tentang Pemberian Kuasa dan Pendelegasian Wewenang Menandatangani Surat Keputusan;
8. Keputusan Menteri Keuangan No.330/05/2008 tentang penetapan UIN Alauddin Makassar pada Dep.Agama sebagai Instansi Pemerintah yang Menerapkan Pengelolaan Badan Layanan Umum (BLU);
9. Keputusan Rektor UIN Alauddin No.200 tahun 2016 tentang Pedoman Edukasi UIN Alauddin Makassar;

MEMUTUSKAN

- Menetapkan Pertama : Membentuk Dewan Penguji Seminar Hasil, Jurusan Fisika Fakultas Sains dan Teknologi UIN Alauddin Makassar dengan komposisi :
- Ketua : Sri Zelviani, S.Si., M.Sc.**
Sekretaris : Ihsan, S.Pd., M.Si.
Pembimbing 1 : Rahmaniah, S.Si., M.Si
Pembimbing 2 : Fitriyani, S.Si., M.Sc.
Penguji 1 : Muh.Said L, S.Si., M.Pd.
Penguji 2 : Dr.M.Thahir Maloko, M.HI.
Pelaksana : Hidayat, S.Kom.
- Kedua : 1. Panitia bertugas melaksanakan seminar draft/hasil, memberi bimbingan, petunjuk-petunjuk, perbaikan mengenai materi, metode, bahasa dan kemampuan menguasai masalah penyusunan skripsi
2. Biaya pelaksanaan seminar draft penelitian dibebankan kepada anggaran Fakultas Sains dan Teknologi UIN Alauddin Makassar
3. Apabila dikemudian hari ternyata terdapat kekeliruan dalam surat keputusan ini akan diubah dan diperbaiki sebagaimana mestinya

Surat Keputusan ini disampaikan kepada yang bersangkutan untuk diketahui dan dilaksanakan dengan penuh tanggungjawab.

Ditetapkan di : Makassar
Pada tanggal : 04 Juli 2018

Dekan



Prof. Dr. H. Arifuddin, M.Ag.
NIP. 19691295 199303 1 001



UNIVERSITAS ISLAM NEGERI
ALAUDDIN
MAKASSAR

KEPUTUSAN DEKAN FAKULTAS SAINS & TEKNOLOGI
UIN ALAUDDIN MAKASSAR
NOMOR : 1428 TAHUN 2018
TENTANG

PANITIA UJIAN KOMPREHENSIF
JURUSAN FISIKA FAKULTAS SAINS DAN TEKNOLOGI

DEKAN FAKULTAS SAINS & TEKNOLOGI UIN ALAUDDIN MAKASSAR

- Membaca : Surat permohonan Ujian Komprehensif : ASNA, NIM: 60400114027
- Menimbang : Bahwa untuk pelaksanaan dan kelancaran ujian komprehensif perlu dibentuk panitia ujian
- Mengingat : 1. Undang-Undang No. 20 Tahun 2003 tentang Sistem Pendidikan Nasional;
2. Undang-Undang Nomor 17 Tahun 2003 tentang Keuangan Negara;
3. Undang-Undang Nomor 12 Tahun 2012 tentang Pendidikan Tinggi;
4. Peraturan Menteri Agama RI No.1 Tahun 2012 tentang Perubahan ketiga atas Peraturan Menteri Agama Nomor 2 Tahun 2006 tentang Mekanisme Pelaksanaan Pembayaran atas Beban Anggaran Pendapatan dan Belanja Negara di Lingkungan Kementerian Agama;
5. Peraturan Menteri Agama RI Nomor 3 Tahun 2018 tentang Organisasi dan Tata Kerja UIN Alauddin Makassar;
6. Peraturan Menteri Agama RI Nomor 20 Tahun 2014 jo Peraturan Menteri Agama Nomor 8 Tahun 2016 tentang Statuta UIN Alauddin Makassar;
7. Keputusan Menteri Agama Nomor: 289 Tahun 1993 jo Nomor: 202 B Tahun 1998 tentang Pemberian Kuasa dan Pendelegasian Wewenang Menandatangani Surat Keputusan;
8. Keputusan Menteri Keuangan No.330/05/2008 tentang penetapan UIN Alauddin Makassar pada Dep.Agama sebagai Instansi Pemerintah yang Menerapkan Pengelolaan Badan Layanan Umum (BLU);
9. Keputusan Rektor UIN Alauddin No.200 tahun 2016 tentang Pedoman Edukasi UIN Alauddin Makassar;

MEMUTUSKAN

- Menetapkan : 1. Membentuk Panitia Ujian Komprehensif, Jurusan Fisika Fakultas Sains dan Teknologi UIN Alauddin Makassar dengan komposisi:
- Ketua : Dr.Hj.Wasilah,S.T., M.T.
Sekertaris : Nurman Najib,S.Ag., M.M.
Penguji 1 : Dr.M.Thahir Maloko, M.HI.
Penguji 2 : Rahmaniah,S.Si., M.Si.
Penguji 3 : Fitriyanti, S.Si., M.Sc.
Pelaksana : Jusmulyadi, S.T.
2. Panitia bertugas menyiapkan perlengkapan administrasi dan melaksanakan ujian
3. Biaya pelaksanaan ujian dibebankan kepada anggaran Fakultas Sains dan Teknologi UIN Alauddin Makassar.
4. Tugas Panitia dianggap selesai setelah seluruh rangkaian kegiatan ujian berakhir.
5. Apabila dikemudian hari ternyata terdapat kekeliruan dalam surat keputusan ini akan diubah dan diperbaiki sebagaimana mestinya.

Surat keputusan ini disampaikan kepada yang bersangkutan untuk diketahui dan dilaksanakan dengan penuh rasa tanggung jawab.

Ditetapkan di : Makassar
Pada tanggal 16 Juli 2018

Dekan
Kuasa Nomor : B.2756/Un.06/F ST/KP.07.6/07/2018
Tanggal 16 Juli 2018



Dr.Muh.Thahir Maloko, M.HI.
NIP. 19631231 199503 1 006



KEMENTERIAN AGAMA R.I.
UNIVERSITAS ISLAM NEGERI "ALAUDDIN" MAKASSAR
FAKULTAS SAINS & TEKNOLOGI

Kampus I: Jl. Sultan Alauddin No.63 Telp. 864924 (Fax 864923)
Kampus II: Jl. H. M. Yasin Limpa No.36, Romang Polang-Gowa telp.1500363
(0411)841879 Fax (0411) 8221400

Nomor : ~~3033~~ /Un.6/FST/PP.00.9/07/2018

Sifat : Penting

Lamp : -

Hal : Undangan Munaqasyah

Samata Gowa, 30 Juli 2018

Kepada Yth

1. Ketua Majelis
2. Sekertaris
3. Para Penguji
4. Para Pembimbing
5. Pelaksana

Di-

Makassar

Assalamu Alaikum Wr. Wb

Dengan hormat kami mengundang Bapak/Ibu menghadiri Munaqasyah/Ujian meja Skripsi:

Nama : ASNA

Nim : 60400114027

Jurusan : FISIKA

Judul Skripsi : "Pemetaan Daerah Rawan Bencana Gempa Bumi di Wilayah Sulawesi Tenggara Berdasarkan Nilai PGA dengan Menggunakan Metode MC Guirre RK

Yang Insya Allah akan dilaksanakan pada :

Hari/Tanggal : Jumat/03 Agustus 2018

Waktu : 10.00-11.00 Wita

Tempat : Fakultas Sains & Teknologi UIN Alauddin Makassar

Demikian atas perhatiannya kami ucapkan terima kasih.

Wassalam
Dekan

Kuasa Nomor : B.3017 /Un.06/FST/Kp.07.6/07/2018
Tanggal 30 Juli 2018



Dr. r. Andi Suarda, M.Si.

NIP. 19630324 199403 1 001

Kepada :

Yth: Dekan Fakultas Sains & Teknologi
UIN Alauddin Makassar

Dengan hormat, kami sampaikan siap hadir sesuai waktunya/ tidak siap hadir, dengan alasan.....

Demikian, untuk dimaklumi,

.....2018
Penguji/ Pembimbing,

UNIVERSITAS ISLAM NEGERI "ALAUDDIN" MAKASSAR



**KEPUTUSAN DEKAN FAKULTAS SAINS & TEKNOLOGI
UIN ALAUDDIN MAKASSAR
NOMOR :1585 TAHUN 2018**

TENTANG

**PANITIA UJIAN MUNAQASYAH
JURUSAN FISIKA FAKULTAS SAINS & TEKNOLOGI**

DEKAN FAKULTAS SAINS & TEKNOLOGI UIN ALAUDDIN MAKASSAR

Membaca : Surat permohonan : **ASNA**
NIM : **60400114027**
Tanggal : **27 Juli 2018**
Mahasiswa Jurusan : **FISIKA**

Untuk Ujian Skripsi/ Munaqasyah yang berjudul " **Pemetaan Daerah Rawan Bencana Gempa Bumi di Wilayah Sulawesi Tenggara Berdasarkan Nilai PGA dengan Menggunakan Metode MC Guirre RK**"

Menimbang : 1. Bahwa saudara tersebut diatas telah memenuhi persyaratan Ujian Skripsi/ Munaqasyah
2. Bahwa untuk pelaksanaan dan kelancaran ujian/ Munaqasyah perlu dibentuk panitia ujian.

Mengingat : 1. Undang-Undang No. 20 Tahun 2003 tentang Sistem Pendidikan Nasional;
2. Undang-Undang Nomor 17 Tahun 2003 tentang Keuangan Negara;
3. Undang-Undang Nomor 12 Tahun 2012 tentang Pendidikan Tinggi;
4. Peraturan Menteri Agama RI No.1 Tahun 2012 tentang Perubahan ketiga atas Peraturan Menteri Agama Nomor 2 Tahun 2006 tentang Mekanisme Pelaksanaan Pembayaran atas Beban Anggaran Pendapatan dan Belanja Negara di Lingkungan Kementerian Agama;
5. Peraturan Menteri Agama RI Nomor 3 Tahun 2018 tentang Organisasi dan Tata Kerja UIN Alauddin Makassar;
6. Peraturan Menteri Agama RI, Nomor 20 Tahun 2014 jo Peraturan Menteri Agama Nomor 8 Tahun 2016 tentang Statuta UIN Alauddin Makassar;
7. Keputusan Menteri Agama Nomor 289 Tahun 1993 jo Nomor 202 B Tahun 1998 tentang Pemberian Kuasa dan Pendelegasian Wewenang Menandatangani Surat Keputusan
8. Keputusan Menteri Keuangan No.330/05/2008 tentang penetapan UIN Alauddin Makassar pada Dep.Agama sebagai instansi Pemerintah yang Menerapkan Pengelolaan Badan Layanan Umum (BLU)
9. Keputusan Rektor UIN Alauddin No.200 tahun 2016 tentang Pedoman Edukasi UIN Alauddin Makassar

MEMUTUSKAN

- Menetapkan : 1. Membentuk Dewan Penguji Skripsi/ Munaqasyah Fakultas Sains dan Teknologi UIN Alauddin Makassar dengan komposisi :
- Ketua** : **Dr.Wasilah, S.T., M.T.**
Sekretaris : **Hernawati, S.Pd.,M.Pfis.**
Pembimbing 1 : **Rahmaniah, S. Si., M.Si**
Pembimbing 2 : **Fitriyanti, S. Si., M.Sc.**
Penguji 1 : **Muh.Said L.S.Si., M.Pd.**
Penguji 2 : **Dr.M.Thahir Maloko, M.HI.**
Pelaksana : **Pratiwi Rusman, S.Si.**
2. Panitia bertugas melaksanakan ujian Skripsi/ Munaqasyah bagi saudara yang namanya tersebut diatas.
3. Biaya pelaksanaan ujian dibebankan kepada anggaran Fakultas Sains & Teknologi UIN Alauddin Makassar.
4. Apabila dikemudian hari ternyata terdapat kekeliruan dalam surat keputusan ini akan diubah dan diperbaiki sebagaimana mestinya.

Keputusan ini disampaikan kepada yang bersangkutan untuk diketahui dan dilaksanakan dengan penuh rasa tanggung jawab

Ditetapkan di Makassar
Pada tanggal, 27 Juli 2018

Dekan
Kuasa Nomor : **B.3017 /Un.06/FST/Kp.07.6/07/2018**
Tanggal 30 Juli 2018



Dr. Ir. Andi Suarda, M.Si.
NIP. 19630324 199403 1 001

RIWAYAT HIDUP



Penulis bernama lengkap ASNA, Lahir disebuah kota kecil yang terletak di Sulawesi selatan 22 tahun silam yaitu tepatnya di kabupaten bantaeng pada tanggal 15 juni 1996. Dia merupakan anak buah cinta dari pasangan suami istri bapak sahabuddin Dg Rate dan kamisa Dg Bangka. Dia merupakan anak ke-3 dari lima bersaudara. Penulis mempunyai hobby menulis, membaca al-Qur'an, olahraga dan nonton.

Penulis berzodiak Gemini ini bercita-cita untuk menjadi seorang dosen professional di beberapa kampus besar di Indonesia sekaligus menjadi dosen terbang GO internasional di beberapa kampus besar di luar negeri. Amin.

Penulis memulai jenjang pendidikan di sekolah dasar tepatnya di **SDN 1 Ulukalo** pada tahun 2002 dan tamat pada tahun 2008. Kemudian dia melanjutkan pendidikannya di sekolah menengah pertama tepatnya di **MTSs Al-ikhlas iwoimendaa** pada tahun 2008 dan selesai pada tahun 2011. Selanjutnya penulis melanjutkan pendidikannya di sekolah menengah atas tepatnya di **Madrasah Aliyah Negeri Wolo** pada tahun 2011 sampai tahun 2014. Kemudian penulis melanjutkan study pendidikannya di universitas islam negeri alauddin Makassar di jurusan **FISIKA** Fakultas Sains dan Teknologi pada tahun 2014 dan berhasil meraih gelar Sarjana Sains Fisika pada **27 Agustus 2018** dan memperoleh Nilai 3,61 (Cumlaude). Selama duduk dibangku kuliah penulis pernah mengikuti beberapa organisasi diantaranya LDK (Latihan dasar kepemimpinan) dan HMJ Fisika.