

PROSIDING



Seminar Nasional ke-2 Pengelolaan Pesisir dan Daerah Aliran Sungai



PROSIDING SEMINAR NASIONAL KE-2
Pengelolaan Pesisir dan Daerah Aliran Sungai



Diselenggarakan oleh



Ikatan Geograf
Indonesia



MPPDAS
Fakultas Geografi
UGM



Badan Informasi
Geospasial

Editor

Djati Mardiatno
Dyah R. Hizbaron
Estuning T.W. Mei
Fiyya K. Shafarani
Faizal Rachman
Yanuar Sulistiyaningrum
Widiyana Riasasi

BADAN PENERBIT FAKULTAS GEOGRAFI
Universitas Gadjah Mada

ISBN 978-979-8786-61-7

**PROSIDING
SEMINAR NASIONAL PENGELOLAAN PESISIR
DAN DAERAH ALIRAN SUNGAI KE-2**

Editor:

Djati Mardiatno
Dyah R. Hizbaron
Estuning T. W. Mei
Fiyya K. Shafarani
Faizal Rachman
Yanuar Sulistiyaningrum
Widiyana Riasasi

**BADAN PENERBIT FAKULTAS GEOGRAFI
UNIVERSITAS GADJAH MADA, YOGYAKARTA**

PROSIDING SEMINAR NASIONAL PENGELOLAAN PESISIR DAN DAERAH ALIRAN SUNGAI KE-2

ISBN: 978-979-8786-61-7

© 2016 Badan Penerbit Fakultas Geografi

Hak Cipta dilindungi undang-undang. Dilarang memperbanyak atau memindahkan sebagian atau seluruh isi buku ini dalam bentuk apapun, secara elektronik maupun mekanis tanpa izin tertulis dari editor. Permohonan perbanyakan dan pencetakan ulang dapat menghubungi Dyah R. Hizbaron, Fakultas Geografi, Universitas Gadjah Mada, Bulaksumur, Yogyakarta 55281 atau melalui email ke semnas-mppdas@geo.ugm.ac.id

Hak kekayaan intelektual tiap makalah dalam prosiding ini merupakan milik para penulis yang tercantum pada tiap makalahnya.

Tanggal terbit:

20 Juli 2016

Dipublikasikan oleh:

Badan Penerbit Fakultas Geografi, Universitas Gadjah Mada
Sekip Utara, Jalan Kaliurang, Bulaksumur, Yogyakarta 55281

Telp: +62 274 649 2340, +62 274 589 595

Email: geografi@geo.ugm.ac.id

Website: www.geo.ugm.ac.id

Desain sampul:

Widiyana Riasasi

KATA PENGANTAR


Seminar Nasional Pengelolaan Pesisir dan Daerah Aliran Sungai ke-2 dilaksanakan di Auditorium Merapi, Fakultas Geografi, Universitas Gadjah Mada, Yogyakarta pada tanggal 12 Mei 2016. Seminar ini diselenggarakan oleh Program Magister Perencanaan Pengelolaan Pesisir dan Daerah Aliran Sungai (MPPDAS) yang merupakan minat dari Program Studi S2 Geografi. Salah satu tujuan utama seminar ini adalah untuk mendiskusikan perkembangan dan tren penelitian pengelolaan di wilayah pesisir dan daerah aliran sungai. Sebanyak 70 makalah yang telah direview dari tim editor ditampilkan dalam prosiding ini. Tema dari prosiding ini dibagi menjadi tiga, antara lain

1. Ekosistem, tata ruang, dan manajemen bencana di kawasan pesisir dan daerah aliran sungai
2. Teknologi geospasial dalam pengelolaan pesisir dan daerah aliran sungai
3. Sosial, politik, ekonomi, budaya, kependudukan, pendidikan dan kebijakan dalam pengelolaan pesisir dan daerah aliran sungai

Hasil dari seminar ini diharapkan dapat memberikan pengetahuan mengenai kepaduan pengelolaan pesisir dan DAS yang meliputi aspek fisik, lingkungan, regulasi, tata ruang, pemanfaatan ruang dan sumber daya. Semoga prosiding ini dapat bermanfaat untuk acuan peneliti maupun praktisi pada bidang yang terkait.

Terima Kasih

Ketua Panitia Kegiatan



Prof. Dr. rer.nat. Muh Aris Marfai, M.Sc.

DAFTAR ISI

KATA PENGANTAR.....	iii
DAFTAR ISI	iv

Pembicara Utama

PERAN DATA DAN INFORMASI GEOSPASIAL DALAM PENGELOLAAN PESISIR DAN DAERAH ALIRAN SUNGAI	1
PERAN DAN FUNGSI EKOSISTEM BENTANGLAHAN KEPESISIRAN DALAM PENGELOLAAN PESISIR DAN DAERAH ALIRAN SUNGAI	11
TEKNOLOGI PENGINDERAAN JAUH UNTUK PENGELOLAAN PESISIR DAN DAERAH ALIRAN SUNGAI.....	18
HOLOCENE SEA-LEVEL VARIABILITY IN INDONESIA.....	51

Tema 1: Ekosistem, tata ruang, dan manajemen bencana di kawasan pesisir dan daerah aliran sungai

PEMANFAATAN METODE GALDIT DALAM PENENTUAN KERENTANAN AIRTANAH TERHADAP INTRUSI AIR LAUT DI PESISIR KOTA CILACAP	58
IDENTIFIKASI KUALITAS AIR SUNGAI DENGAN PURWARUPA ARDUINO UNTUK MONITORING SAMPEL AIR OTOMATIS	68
PENDUGAAN KEBERADAAN AIRTANAH ASIN DI SEBAGIAN KABUPATEN BANJARNEGARA, JAWA TENGAH.....	79
ANALISIS PEMENUHAN KEBUTUHAN AIR DOMESTIK DENGAN AIRTANAH DI DAERAH ALIRAN SUNGAI KAYANGAN KABUPATEN KULONPROGO.....	86
UJI AKURASI APLIKASI <i>ELECTROMAGNETIC VERY LOW FREQUENCY</i> (EM VLF) UNTUK ANALISIS POTENSI AIRTANAH DI PULAU SANGAT KECIL.....	96
KAJIAN KARAKTERISTIK HIDROLOGI BEBERAPA SUB DAS DENGAN FORMASI GEOLOGI PEGUNUNGAN SELATAN(Studi di Sub DAS Keduang, Temon, Wuryantoro, dan Alang).....	106
RESPON HIDROLOGI SEBAGAI DAMPAK PERUBAHAN IKLIM DI KAWASAN DANAU KASKADE MAHAKAM.....	117
EMBUNG SEBAGAI SARANA PENYEDIAAN AIR BAKU DI PESISIR TARAKAN TIMUR	129
ANALISIS SPASIAL DAN TEMPORAL <i>B-VALUE</i> SEBAGAI IDENTIFIKASI POTENSI GEMPABUMI TSUNAMI DI PULAU JAWA	140
ANCAMAN BAHAYA PENGUATAN REFRAKSI GELOMBANG TSUNAMI AKIBAT JEBAKAN STRUKTUR GEOMETRI TELUK SUNGAI SERUT UNTUK MITIGASI PENDUDUK DESA RAWA MAKMUR KOTA BENGKULU.....	148
BAHAYA PENGUATAN GELOMBANG TSUNAMI AKIBAT CEKUNGAN TELUK SUNGAI SERUT UNTUK MITIGASI PENDUDUK KELURAHAN PASAR BENGKULU DAN PONDOK BESI, KOTA BENGKULU	159
FENOMENA BANJIR BANDANG DAN PERENCANAAN TATA RUANG WILAYAH	167
KONSEP TATA RUANG UNTUK MENDUKUNG PENGELOLAAN PARIWISATA TERPADU DI WILAYAH PESISIR PULAU BANGGAI, PROVINSI SULAWESI TENGAH	177
ANALISIS MULTI KRITERIA UNTUK ARAHAN FUNGSI KAWASAN DI KABUPATEN MALANG BAGIAN SELATAN.....	187
ZONASI EKOSISTEM ZONA NERITIK UNTUK MENDUKUNG PENGELOLAAN BERKELANJUTAN DI PULAU KECIL STUDI KASUS PULAU PARI, KEPULAUAN SERIBU	199

EFEKTIVITAS CEMARA LAUT DALAM RANGKA PENCEGAHAN EROSI ANGIN DI PANTAI KEBUMEN	204
DAMPAK PERUBAHAN IKLIM TERHADAP KEANEKARAGAMAN HAYATI DI RESERVAT BATU BUMBUN DAS MAHAKAM	212
INDIKATOR KEANEKARAGAMAN HAYATI DALAM Mendukung Pengelolaan DAS Berkelanjutan (Studi Kasus Daya Dukung Lingkungan Pemanfaatan Alur Sungai Kedang Kepala untuk Transportasi Tongkang Batubara)	223
ANALISIS KETERKAITAN EKOSISTEM DI SUNGAI CODE PENGGAL JETISHARJO, YOGYAKARTA.....	233
PERAMALAN LUAS HUTAN PENUTUP LAHAN PADA KAWASAN HUTAN KONSERVASI DI INDONESIA TAHUN 2015	242
INVESTASI DAERAH DALAM PENGURANGAN RISIKO BENCANA TSUNAMI UNTUK KETANGGUHAN (Tingkat Kesiapan Pembangunan Sosial di Wilayah Pesisir Kulonprogo)	251
PEMETAAN GEOMORFOLOGI DAERAH ALIRAN SUNGAI (DAS) BLUKAR, JAWA TENGAH	263
ARAHAN Pemanfaatan Ruang Berbasis Upaya Pencegahan Bencana Kekeringan di Kawasan Daerah Aliran Sungai (DAS) Binanga Lumbua Kabupaten Jenepono Provinsi Sulawesi Selatan	270
ARAHAN Pemanfaatan Ruang Kepulauan Tanah Keke Kecamatan Mapakasunggu Kabupaten Takalar Provinsi Sulawesi Selatan.....	280
PEMETAAN DAERAH RAWAN BENCANA BANJIR UNTUK PENENTUAN LOKASI PERMUKIMAN DI KECAMATAN PANDAWAN KABUPATEN HULU SUNGAI TENGAH KALIMANTAN SELATAN.....	290
EVALUASI PENGGUNAAN LAHAN TERHADAP RENCANA TATA RUANG WILAYAH SEBAGAI UPAYA PENGENDALIAN LIMPASAN DI SUB DAS NGALE.....	299
ANALISIS POLA PERUBAHAN PENUTUPAN LAHAN DAN NILAI KOEFISIEN LIMPASAN DENGAN MENGGUNAKAN DATA PENGINDERAAN JAUH UNTUK Mendukung Program Pemulihan DAS Mentaya, Provinsi Kalimantan Tengah.....	309
MONITORING PERUBAHAN MORFOLOGI HULU SUNGAI SENOWO TAHUN 2012-2014 DENGAN Pemanfaatan Data LiDAR DAN UAV	323
KAJIAN PENGELOLAAN LIMBAH RUMAH TANGGA PINGGIR SUNGAI/PARIT DI KECAMATAN TEMBILAHAN KABUPATEN INDRAGIRI HILIR	330
 Tema 2: Teknologi geospasial dalam pengelolaan pesisir dan daerah aliran sungai	
VARIASI BULANAN DAERAH PREDIKSI PENANGKAPAN IKAN DI WILAYAH PENGELOLAAN PERIKANAN RI 711	338
STRATEGI PEMETAAN DAERAH PASANG SURUT DENGAN CITRA SATELIT YANG DIREKAM PADA PASUT EKSTRIM.....	347
ANALISIS LINGKUNGAN <i>GIANT SEA WALL</i> DI TELUK JAKARTA BERDASARKAN PENDEKATAN SPASIAL	355
KAJIAN ANALISA PENGARUH PERUBAHAN LAHAN TERHADAP LUAS DAN KEDALAMAN GENANGAN DI SUB DAS BANG MALANG DENGAN PEMODELAN HEC GEORAS	367
PEMANFAATAN TEKNOLOGI SINGLEBEAM ECHOSOUNDER (SBES) DAN SIDE SCAN SONAR (SSS) UNTUK PEMETAAN KEDALAMAN PERAIRAN	380
ANALISIS PERUBAHAN PENGGUNAAN LAHAN WILAYAH KAWASAN SAGARA ANAKAN, KABUPATEN CILACAP BERDASARKAN PENDEKATAN ANALISIS LANDSKAP	386

PENGELOLAAN KAWASAN KARST MELALUI PENDEKATAN KARAKTER BIOFISIK (Studi di Sub DAS Alang Kabupaten Wonogiri)	397
ANALISIS KEMAMPUANLAHAN DI DAERAH ALIRAN SUNGAI PENTUNG, KECAMATANPATUK, GUNUNGKIDUL, DAERAH ISTIMEWA YOGYAKARTA	408
MITIGASI BENCANA GERAKAN TANAH PADA DAS SERAYU HULU, BANJARNEGARA .	421
PENYUSUNAN BASIS DATA PETA DESA UNTUK OPTIMALISASI PERKEMBANGAN WILAYAH KEPESISIRAN: STUDI KASUS DESA PARANGTRITIS KECAMATAN KRETEK KABUPATEN BANTUL.....	433
ATURAN TOPOLOGI UNTUK UNSUR PERAIRAN DALAM SKEMA BASIS DATA SPASIAL RUPABUMI INDONESIA	444
DAMPAK PEMANASAN GLOBAL TERHADAP LINGKUNGAN ATMOSFER DAN PANTAI DI WILAYAH PESISIR PAMEUNGPEUK GARUT	454
Tema 3: Sosial, politik, ekonomi, budaya, kependudukan, pendidikan dan kebijakan dalam pengelolaan pesisir dan daerah aliran sungai	
KAJIAN KESESUAIAN KAWASAN PERMUKIMAN KUMUH DI KOTA YOGYAKARTA TERHADAP RENCANA DETAIL TATA RUANG KOTA (Kasus di Bantaran Sungai Code)	464
URGENSI KONSERVASI PASIR VULKAN DI PESISIR SELATAN DAERAH ISTIMEWA YOGYAKARTA.....	476
LUBUK LARANGAN UJUNG TANJUNG DESA GUGUK: UPAYA PELESTARIAN LINGKUNGAN DAN SUMBERDAYA PERIKANAN PADA DAERAH ALIRAN SUNGAI TIPE <i>TRANSPORTING SYSTEM</i>	487
KONDISI KUALITAS AIR SUNGAI, AKTIVITAS PENANGKAPAN, DAN PEMANGKU KEPENTINGAN (<i>STAKEHOLDERS</i>) PADA PERIKANAN SIDAT DI DAS CIMANDIRI, JAWA BARAT	497
PENDEKATAN SOSIO-KULTURAL DALAM PEMASANGAN TETENGER ZONA INTI SEBAGAI UPAYA RESTORASI GUMUK PASIR BARKHAN.....	507
KLASIFIKASI LIMBAH HASIL BUDIDAYA PEMANFAATAN LAHAN PESISIR DI DESA PATUTREJO PURWOREJO.....	519
KAJIAN PEMANFAATAN LAHAN BEKAS TAMBANG PASIR BESI SEBAGAI UPAYA OPTIMALISASI SUMBER DAYA ALAM TERBARUKAN DALAM KAITANNYA DENGAN PENGELOLAAN PESISIR KABUPATEN PURWOREJO.....	528
WTP UNTUK KONSERVASI AIR DI KAWASAN RESAPAN SLEMAN, YOGYAKARTA.....	534
PEMANFAATAN DELTA BARITO SEBAGAI LAHAN PERTANIAN RAWA POTENSIAL DENGAN SISTEM BANJAR.....	547
ANALISIS POTENSI SUMBERDAYA WILAYAH PESISIR PULAU GILI KETAPANG DENGAN MENGGUNAKAN ANALISA SWOT	557
PENGEMBANGAN EKOWISATA BAHARI PESISIR DAN PULAU-PULAU KECIL BERBASIS MASYARAKAT DI KABUPATEN MALUKU TENGGARA, MALUKU	564
OPTIMALISASI PELESTARIAN EKOWISATA MANGROVE BERBASIS <i>LOCAL WISDOM</i> DI BEDUL BANYUWANGI.....	582
PROSPEK DAN TANTANGAN PENGEMBANGAN PANTAI DITINJAU DARI PENDEKATAN KELINGKUNGAN DI KABUPATEN BLITAR, JAWA TIMUR.....	592
STRATEGI PENGHIDUPAN NELAYAN DALAM PENINGKATAN EKONOMI MASYARAKAT DI PANTAI DEPOK.....	603
PERAN PARIWISATA UNTUK KESEJAHTERAAN MASYARAKAT WILAYAH KEPESISIRAN TANJUNGSARI DAN TEPUS, KABUPATEN GUNUNGKIDUL	610

DAS SEBAGAI BASIS PENILAIAN MANFAAT LANGSUNG DAN TIDAK LANGSUNG SUMBERDAYA HUTAN	618
ASPEK MORFOMETRI SEBAGAI DASAR PENGELOLAAN DAERAH ALIRAN SUNGAI STUDI KASUS DAS CITANDUY	629
PELUANG DAN TANTANGAN REVITALISASI DAS LIMBOTO, SEBUAH PENDEKATAN HASIL PROSES.....	638
KONFLIK SPASIAL PEMANFAATAN LAHAN DALAM MANAGEMENT DAERAH ALIRAN SUNGAI CIDANAU PROVINSI BANTEN	652
KONDISI PEMBANGUNAN DESA-DESA PESISIR DAERAH ISTIMEWA YOGYAKARTA	661
KONFLIK KEPENTINGAN DALAM PEMANFAATAN RUANG DI KAWASAN PESISIR CANGGU, BALI.....	672
PENINGKATAN PARTISIPASI MASYARAKAT DALAM PENGELOLAAN KAWASAN PESISIR UTARA JAWA (Studi Kasus: Kota Semarang dan Kota Tegal)	689
EFEKTIFITAS TRANSPORTASI AIR ANTAR PULAU DI KABUPATEN KEPULAUAN MERANTI.....	703
KEHARMONISAN PEMANFAATAN RUANG PESISIR BERDASARKAN SUDUT PANDANG LINGKUNGAN DAN KEBIJAKAN PEMERINTAH DI DESA PUTUTREJO, KECAMATAN GRABAG, KABUPATEN PURWOREJO	716
PENGELOLAAN PESISIR SELATAN SEBAGIAN KULON PROGO DAN PURWOREJO BERDASARKAN KONDISI BANGUNAN FISIK	725
STRATEGI PENGELOLAAN WILAYAH PESISIR BERKELANJUTAN BERBASIS ANALISIS SWOT PASKA KEGIATAN TAMBANG PASIR BESI KABUPATEN PURWOREJO, JAWA TENGAH.....	735
PELAJARAN BERHARGA DARI KEGIATAN TAMBANG PASIR PANTAI DI DESA SELOK AWAR-AWAR KECAMATAN PASIRIAN - LUMAJANG.....	746
KAJIAN KOMPARATIF FAKTOR PENYEBAB PERKAWINAN ANAK DI PERKOTAAN DAN PERDESAAN DI KABUPATEN GROBOGAN (Analisis Survei Pernikahan Dini Tahun 2011)	756
KECENDERUNGAN AKSEPTOR MEMAKAI NON METODE KONTRASEPSI JANGKA PANJANG DI KABUPATEN HULU SUNGAI TENGAH PROVINSI KALIMANTAN SELATAN	765



SEMINAR NASIONAL II Pengelolaan Pesisir dan Daerah Aliran Sungai

Yogyakarta, 12 Mei 2016

TEMA 1

ARAHAN PEMANFAATAN RUANG KEPULAUAN TANAH KEKE KECAMATAN MAPAKASUNGGU KABUPATEN TAKALAR PROVINSI SULAWESI SELATAN

Fadhil Surur^a, Akbar Mappagala^b, Muh. Arief DK^c

^aTeknik PWK Fakultas Sains dan Teknologi UIN Alauddin Makassar, fadhil.surur@uin-alauddin.ac.id

^bTeknik PWK Fakultas Sains dan Teknologi UIN Alauddin Makassar, akbarmappagala@gmail.com

^cTeknik PWK Fakultas Sains dan Teknologi UIN Alauddin Makassar, madk001534@gmail.com

ABSTRAK

Kepulauan Tanah Keke Kecamatan Mapakasunggu Kabupaten Takalar yang terdiri dari lima desa. Potensi perikanan dan kelautan berperan penting dalam menjamin kesejahteraan masyarakat setempat. Potensi tersebut belum dikembangkan secara maksimal karena faktor lingkungan dan penataan ruang yang belum bersinergi, sehingga diperlukan upaya penyusunan arahan penataan ruang dalam rangka memaksimalkan potensi tersebut tanpa harus mengorbankan kebutuhan di masa yang akan datang.

Studi ini bertujuan merencanakan pola pemanfaatan ruang, menentukan struktur ruang dan menyusun arahan pemanfaatan ruang di Kepulauan Tanah Keke. Unit analisis yang digunakan mencakup analisis ketersediaan dan kebutuhan lahan, analisis kesesuaian lahan untuk menentukan pola ruang, analisis skalogram untuk menentukan struktur ruang. Arahan pemanfaatan ruang ditetapkan berdasarkan hasil dari analisis swot.

Hasil penelitian diperoleh bahwa kebutuhan lahan pada kondisi saat ini tidak sebanding dengan ketersediaan lahan, sehingga kondisi daya dukung lahan dalam fase defisit maka diperlukan upaya pengendalian pemanfaatan ruang dengan mengalokasikan lahan untuk kegiatan konservasi mangrove. Rencana pola pemanfaatan ruang yang dominan untuk dikembangkan kedepannya adalah pemanfaatan ruang untuk pengembangan hutan mangrove dan alokasi untuk kegiatan permukiman serta fasilitas sosial ekonomi. Berdasarkan analisis skalogram diperoleh Desa Rewataja memiliki nilai indeks pengembangan tertinggi dan berpotensi untuk dikembangkan sebagai pusat kegiatan utama. Arahan pemanfaatan ruang yang dapat menjadi alternatif yaitu memaksimalkan potensi lahan yang tidak sesuai untuk konservasi mangrove akan dikembangkan untuk alokasi lahan permukiman dan fasilitas sosial ekonomi sedangkan arahan struktur ruang berpusat di Desa Rewataja diharapkan mampu menciptakan keseimbangan pergerakan dan pemanfaatan ruang Kepulauan Tanah Keke secara keseluruhan.

Kata kunci : *pesisir; konservasi; penataan ruang*

PENDAHULUAN

Latar Belakang

Indonesia sebagai negara kepulauan yang memiliki 17.508 pulau serta garis pantai sepanjang 81.000 km dan luas laut sekitar 3,1 juta km² (Marliana *et al.*, 2011). Potensi penduduk yang hidup di kawasan pesisir dan laut mencapai 65% (Dahuri, 2003). Pemanfaatan sumber daya pesisir dan lautan sudah selayaknya dikelola secara baik dan optimal demi menunjang pembangunan nasional dan demi meningkatkan kesejahteraan rakyat yang adil dan makmur. Wilayah pesisir dan laut merupakan suatu sumberdaya alam yang multisektoral dan multikonflik bagi Indonesia. Pihak pemerintah memiliki hak dan menguasai lahan di bawah teritorial laut dan sumberdaya yang terkandung di dalamnya.

Upaya pengelolaan potensi sumberdaya kelautan dan perikanan harus dengan pendekatan ekonomi, ekologi dan sosial, sehingga tercapai keseimbangan antara eksploitasi dan konservasi (Lasabuda,

2013). Pengelolaan wilayah pesisir dan pulau-pulau kecil sangat kompleks antara satu daerah dengan daerah lainnya. Faktor lingkungan, sosial ekonomi dan pola kebijakan pemerintah perlu diperhatikan dalam menentukan arah dan kebijakan pengelolaan wilayah pesisir dan pulau-pulau kecil yang tepat. Pemerintah baik ditingkat pusat maupun daerah memiliki tanggung jawab untuk menetapkan peraturan sebagai konsekuensi dari otonomi daerah atau keputusan - keputusan pengelolaan dan pemanfaatan sumberdaya untuk kepentingan umum. Pemerintah berperan dalam mengatur alokasi ruang dan zona wilayah pesisir untuk dapat dimanfaatkan secara maksimal.

Kabupaten Takalar merupakan salah satu kabupaten dengan potensi perikanan dan kelautan yang dapat dimanfaatkan untuk kesejahteraan masyarakat. Kabupaten Takalar memiliki peran penting dalam Kawasan Strategis Nasional (KSN) Metropolitan Mamminasata terutama dalam hal pemasok sumberdaya pertanian dan perikanan. Potensi perikanan tambak mencapai 5.768 ton yang meliputi bandeng 1.392 ton, udang 3.641 ton dan ikan lainnya 735 ton. Kecamatan Mappakasunggu menjadi salah satu kecamatan di Kabupaten Takalar yang potensial untuk pengembangan perikanan, luas areal budidaya perikanan mencapai 3.077 ha dengan 2.940 ha budidaya tambak. Kecamatan Mappakasunggu menjadi salah satu destinasi wisata pantai favorit dikunjungi terutama Kepulauan Tanah Keke yang mencakup Pulau Satangga, Pulau Tanakeke, Bauluang, dan Dayang-dayang. Prospek pengembangan pariwisata kedepan harus sejalan dengan dinamika perkembangan masyarakat setempat. Perkembangan ekonomi yang sudah diusahakan oleh masyarakat berupa kegiatan perikanan baik tangkap maupun budidaya diharapkan mampu bersinergi dengan prospek kebijakan pengembangan pariwisata. Kebutuhan akan lahan terutama untuk kegiatan permukiman dan pengembangan fasilitas sosial juga menjadi pertimbangan dalam mewujudkan sinergitas kepentingan dalam pemanfaatan ruang agar sumberdaya lahan di kawasan Tanah Keke dapat dimanfaatkan secara berkelanjutan.

Dinamika kebutuhan masyarakat Pulau Tanah Keke dan beberapa kebijakan pengembangan yang akan dilakukan oleh pemerintah yang bersifat dinamis maka diperlukan upaya dalam menyusun arahan pemanfaatan ruang dalam bentuk zonasi rencana pemanfaatan. Kebijakan zonasi wilayah pesisir pada hakekatnya merupakan suatu bentuk rekayasa teknik pemanfaatan ruang melalui penetapan batas-batas fungsional sesuai dengan potensi sumber daya dan daya dukung serta proses-proses ekologis yang berlangsung sebagai satu kesatuan dalam ekosistem pesisir. Penyusunan rencana zonasi adalah untuk membagi wilayah pesisir dalam zona-zona yang sesuai dengan peruntukan dan kegiatan yang saling mendukung (*compatible*) serta memisahkannya dari kegiatan yang saling bertentangan (*incompatible*). Studi ini bertujuan merencanakan pola pemanfaatan ruang, menentukan struktur ruang dan menyusun arahan pemanfaatan ruang di kawasan Tanah Keke. Hasil penelitian diharapkan dapat memberikan manfaat dan masukan bagi pemerintah setempat dalam menentukan kebijakan pengembangan pesisir dan kepulauan.

METODE

Data yang digunakan dalam penelitian ini diperoleh dari data observasi yang sifatnya hasil pemantauan di lapangan, data instansional hasil dari kunjungan pada instansi terkait serta data kepustakaan melalui literatur yang terkait dengan studi yang akan dilakukan. Proses analisis data mencakup 4 unit analisis sebagai alat untuk menjawab tujuan penelitian.

Analisis Ketersediaan dan Kebutuhan Lahan

Ketersediaan lahan pesisir adalah lahan pesisir yang tersisa untuk digunakan sebagai lahan pertanian/perkebunan/perikanan darat setelah semua lahan itu dimaksimalkan pemanfaatannya. Ketersediaan lahan pesisir ditentukan berdasarkan produksi aktual setempat dari semua komoditas yang ada di wilayah tersebut. Kebutuhan lahan pesisir tercemin pada kemungkinan penggunaan lahan untuk memenuhi kebutuhan tertentu, metode penghitungan ketersediaan (*supply*) dan (*demand*) lahan sebagai berikut :

$$Supply: S_L = \frac{\sum (P_i \times H_i)}{H_b} \times \frac{1}{P_{tvb}}$$

Keterangan:

SL = Ketersediaan lahan (ha)

P_i = Produksi aktual tiap jenis komoditas (satuan tergantung kepada jenis komoditas) komoditas yang diperhitungkan adalah pertanian, perkebunan, kehutanan, peternakan, dan perikanan.

H_i = Harga satuan tiap jenis komoditas (Rp/satuan) di tingkat produsen.

H_b = Harga satuan beras (Rp/kg) di tingkat produsen.

P_{tvb} = Produktivitas beras (kg/ha).

$$\text{Demand: } D_L = N \times KHL_L$$

Keterangan:

DL = Total kebutuhan lahan setara beras (ha).

N = Jumlah penduduk (jiwa).

$KHLL$ = Luas lahan yang dibutuhkan untuk kebutuhan hidup layak per penduduk.

Analisis Kesesuaian Lahan

Analisis tumpang susun (*overlay*) untuk memperoleh tingkat kesesuaian lahan untuk konservasi mangrove didasarkan pada kriteria yang telah ditetapkan (Pantjara *et al*, 2004). Penentuan kelas kesesuaian lahan mengacu pada hasil perhitungan. Metode ini digunakan untuk memperoleh kelas kesesuaian lahan yang bisa dimaksimalkan untuk alokasi konservasi mangrove, kemudian disesuaikan dengan alokasi kebutuhan pemukiman dan fasilitas umum. Matriks kesesuaian lahan untuk mangrove ditampilkan pada Tabel 1 berikut:

Tabel 1 Parameter Kesesuaian Lahan Konservasi Hutan Mangrove

<i>Parameter</i>	<i>Bobot</i>	<i>S1</i>	<i>S2</i>	<i>S3</i>	<i>N</i>
<i>Ketebalan mangrove</i>	20	>500	>200-500	50-200	<50
<i>Kerapatan mangrove</i>	20	>15-25	>10-15	5-10	<5
<i>Jenis mangrove</i>	10	>5	3-5	1-2	0
<i>Kealamiahian</i>	10	Alami	Alami dgn tambahan	Lahan rehabilitasi	Buatan
<i>Kemiringan</i>	10	<10	10-25	25-45	>45
<i>PH</i>	5	6-7	5-<6 dan >7-8	4-<5 dan >8-9	<4 dan >9
<i>Kecepatan arus</i>	5	<0,3	0,3-0,4	0,41-0,5	>0,5

Sumber: Wardhani (2014)

Analisis Skalogram

Metode perhitungan indeks tingkat perkembangan wilayah digunakan untuk membandingkan tingkat atau derajat perkembangan desa/kelurahan yang terdapat pada suatu wilayah dengan menggunakan beberapa indikator sosial-ekonomi. Hasil perhitungan indeks tingkat perkembangan wilayah akan digunakan untuk menentukan pusat kegiatan dalam skala Kepulauan Tanah Keke. Kelompok dengan indeks perkembangan tertinggi diinterpretasikan sebagai kelurahan yang memiliki tingkat perkembangan terbaik dibandingkan dengan kelurahan lainnya. Kelompok dengan indeks perkembangan menengah merupakan kelurahan dengan tingkat perkembangan sedang. Kelompok yang terakhir adalah kelompok yang memiliki nilai terkecil merupakan kelompok desa/kelurahan yang memiliki tingkat perkembangan terbelakang dibandingkan dengan desa/kelurahan lainnya.

Analisis SWOT

Tahapan analisis SWOT dilakukan dengan menganalisis lingkungan internal (IFAS) untuk mengetahui berbagai kemungkinan kekuatan dan kelemahan, kemudian menganalisis lingkungan eksternal (EFAS) untuk mengetahui berbagai kemungkinan peluang dan ancaman. Pembobotan pada lingkungan internal dan eksternal diberikan bobot dan nilai (rating) berdasarkan pertimbangan professional. Pembobotan pada lingkungan internal tingkat kepentingannya didasarkan pada besarnya

pengaruh faktor strategis terhadap posisi strategisnya, sedangkan pada lingkungan eksternal didasarkan pada kemungkinan memberikan dampak terhadap faktor strategisnya. Matriks SWOT menggambarkan berbagai alternatif strategi yang dapat dilakukan didasarkan hasil analisis SWOT. Hasil dari interaksi faktor strategis internal dan eksternal menghasilkan alternatif-alternatif strategi. Alternatif strategi adalah hasil dari matriks analisis SWOT yang menghasilkan berupa strategi SO, WO, ST dan WT yang kemudian disesuaikan dengan hasil perhitungan kekuatan dan peluang dibandingkan kelemahan dan ancaman sebagai hasil strategi yang ditetapkan.

HASIL DAN PEMBAHASAN

Gambaran Umum

Lokasi studi terletak di Kecamatan Mappakassunggu secara astronomis terletak di 119° 14' 10.8096" sampai 119° 18' 49.0932" dan -5° 32' 17.3256" sampai -5° 27' 12.3696" dengan luas wilayah 4.368 Ha dan memiliki panjang keliling 63,67 Km, terbagi menjadi empat desa yaitu Desa Tompotana, Desa Maccini Baji, Desa Mattiro Baji, Desa Rewataia. Jumlah penduduk mencapai 7.337 dengan 1.718 KK sedangkan kepadatan penduduk mencapai 243 jiwa/km². Kepulauan Tanah Keke terdiri dari beberapa gugusan pulau mencapai 12 pulau yang terdapat. Kepulauan ini memiliki ekosistem dan sumber daya hayati yang melimpah seperti ekosistem terumbu karang, mangrove dan padang lamun. Potensi tersebut perlu dimanfaatkan sebaik-baiknya untuk menjaga sinergi antar sektor.



Kondisi geografis Kepulauan Tanah Keke, Survei Lapangan 2015

Tingkat Ketersediaan dan Kebutuhan Lahan

Ketersediaan lahan pesisir digunakan sebagai lahan pertanian/perkebunan/perikanan darat setelah semua lahan itu dimaksimalkan pemanfaatannya yang ditentukan berdasarkan produksi aktual setempat dari semua komoditas yang ada di wilayah tersebut. Hasil perhitungan ketersediaan lahan mencakup :

$$\begin{aligned} \sum(P_i \times H_i) &= 28.415.518.000 \\ H_b &= 6500/ \text{kg} \\ P_{tvb} &= 2857 \text{ Kg/ha/th} \end{aligned}$$

$$S = \frac{28.415.518.000}{6500} \times \frac{1}{2857} = 1530.143 / \text{ha}$$

Hasil perhitungan tersebut menggunakan data dari jumlah seluruh nilai produksi pertanian yang ada di Kepulauan Tanah Keke dengan tingkat ketersediaan lahan sebesar 1.530,143 ha. Hasil tersebut didapatkan dari formulasi data jumlah nilai produksi pertanian, jumlah produksi beras, dan harga beras berlaku tahun 2015. Kebutuhan lahan pesisir adalah kebutuhan hidup minimum yang tercemin pada kemungkinan penggunaan lahan untuk memenuhi kebutuhan tertentu. Hasil perhitungan kebutuhan lahan di Kepulauan Tanah Keke adalah sebagai berikut:

$$KHL = \frac{1 \text{ ton beras kg/perkapita/tahun}}{2.875 \text{ kg/ha/tahun}} = 0,3478 \text{ ha/ jiwa}$$

$$D_L = 7337 \times 0.3478 = 2552ha$$

Nilai kebutuhan hidup layak untuk satu orang di Kepulauan Tanakeke adalah 0,3478 ha, sedangkan perhitungan sebelumnya tingkat kebutuhan lahan masyarakat di Kepulauan Tanah Keke yaitu sebesar 2552 ha. Mengacu pada hasil penghitungan ketersediaan lahan dan kebutuhan lahan maka akan diketahui status daya dukung lahan. Daya dukung lahan diperoleh dari perbandingan antara ketersediaan lahan (SL) dan kebutuhan lahan (DL).

Perbandingan antara SL dan DL sesuai dengan nilai yang telah diolah terlihat bahwa nilai SL= 1530,143 ha sementara nilai DL = 2552 ha. Permen Nomor 17 tahun 2009 yang menyatakan bahwa, bila $SL < DL$ maka daya dukung lahan dinyatakan defisit atau terlampaui. Maka kesimpulannya bahwa daya dukung lahan di Kepulauan Tanah Keke bersifat defisit atau melampaui batas dari lahan yang telah tersedia. Kebutuhan lahan pada tahun 2032 sesuai dengan hasil proyeksi penduduk pada tahun tersebut maka hasilnya sebagai berikut :

$$D_L = 12.981 \times 0.3478 = 4514,7ha$$

Hasil penghitungan kebutuhan lahan tahun 2032 sebesar 4514,7 ha. Perbandingan dengan nilai SL Eksisting= 1530,143 ha dan nilai DL 2032 = 4514,7 ha, maka dapat dipastikan bahwa daya dukung lahan di Kepulauan Tanah Keke hingga tahun 2032 juga masih fase defisit atau melampaui batas. Indikasi tersebut menunjukkan diperlukan upaya preventif dalam menjaga kelestarian mangrove yang ada saat ini dan kedepan diperlukan alokasi lahan untuk melakukan penambahan lahan konservasi. Penataan ruang Kawasan Kepulauan Tanah Keke harus mementingkan upaya konservasi kawasan mangrove yang ada saat ini, agar keseimbangan kawasan antara lahan lindung dan budidaya tetap terjaga. Hasil penilaian daya dukung lahan menjadi dasar untuk menetapkan distribusi pola ruang yang akan direncanakan dengan mempertimbangkan tingkat kebutuhan lahan kegiatan permukiman dan fasilitas umum.

Perbandingan ketersediaan dan kebutuhan lahan daya dukung lahan di Kecamatan Rasau Jaya Kabupaten Kubu Raya (Meliani, 2013) juga dalam kondisi defisit, hal ini menunjukkan ketersediaan lahan yang ada tidak mampu mencukupi kebutuhan yang ada. Sehingga untuk Kecamatan Rasau Jaya, peningkatan daya dukung lahan dapat dilakukan dengan menambah jenis komoditas melalui diversifikasi vertikal, rotasi, tumpangsari, dan penggunaan tanaman sela untuk meningkatkan keanekaragaman tanaman serta meningkatkan produksi tanaman untuk meningkatkan daya dukung lahan.

Perhitungan yang sama juga dilakukan di Kota Banda Aceh, hasil penelitian tersebut juga bersifat defisit serealialia hingga Tahun 2020 mendatang rata-rata sebesar 96.322,96 juta/Kkal (Widayanti, 2015). Kebutuhan lahan lebih tinggi dibandingkan dengan ketersediaan lahan, hingga tahun proyeksi 2020 kebutuhan lahan sangat tinggi yaitu 14.173 ha sedangkan ketersediaan lahan hanya 13 ha, maka defisit lahan mencapai 14.160 ha mencukupi kebutuhan lahan untuk memproduksi serealialia di Kota Banda Aceh. Penduduk yang terus meningkat mengakibatkan Kota Banda Aceh defisit lahan pertanian dan produksi serealialia. Hasil penelitian pada lokasi yang berbeda tersebut berada pada kondisi defisit. Hal tersebut menunjukkan penambahan penduduk tidak sebanding dengan ketersediaan lahan.

Tingkat Kesesuaian Lahan

Ekosistem mangrove merupakan daerah ekoton yang menghubungkan antara ekosistem pesisir dengan daratan yang bersifat dinamis memiliki fungsi dan peranan penting bagi penunjang sistem penyangga kehidupan. Mangrove menjadi kawasan konservasi untuk menyangga kegiatan budidaya

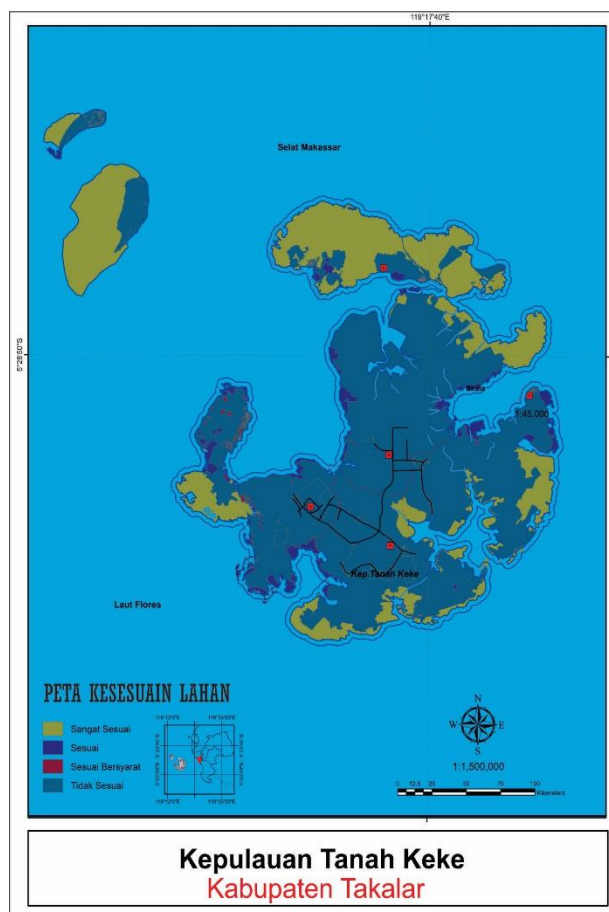
dalam suatu wilayah. Mengingat pentingnya fungsi dan peranan hutan mangrove tersebut, maka hutan mangrove mendesak untuk segera dikelola sesuai dengan fungsi dan peruntukan lahannya melalui upaya - upaya rehabilitasi bagi hutan mangrove yang telah mengalami penurunan kualitas lingkungan maupun yang telah mengalami kerusakan. Penentuan zonasi untuk konservasi mangrove dapat diperoleh dengan analisis kesesuaian lahan untuk mangrove. Hasil kesesuaian lahan untuk konservasi mangrove ditampilkan pada Tabel berikut :

Tabel 2 Hasil Analisis Kesesuaian Lahan Mangrove

<i>Tingkat Kesesuaian</i>	<i>Luas (ha)</i>	<i>Persentase</i>
<i>Sangat Sesuai</i>	<i>1198.5</i>	<i>39,25</i>
<i>Sesuai</i>	<i>274</i>	<i>8,97</i>
<i>Sesuai Bersyarat</i>	<i>0.1</i>	<i>0,001</i>
<i>Tidak Sesuai</i>	<i>1581</i>	<i>51,77</i>
<i>Jumlah</i>	<i>3015.6</i>	<i>100</i>

Sumber: Hasil analisis tahun 2016

Hasil perhitungan kesesuaian lahan mangrove diperoleh kelas kesesuaian lahan yang sangat sesuai mencapai 1.198,5 ha atau mencapai 39,25 %. Kategori sesuai luasnya sebesar 274 ha, sesuai bersyarat sebesar 0.1 ha dan tidak sesuai sebesar 1.581 ha. Hal ini berarti bahwa Kepulauan Tanakeke merupakan kawasan yang cukup potensial untuk dikembangkan sebagai kawasan konservasi mangrove, sehingga alokasi lahan yang sangat sesuai atau bernilai S1 akan dialokasikan untuk kawasan konservasi mangrove pada pola ruang yang direncanakan, sedangkan nilai N atau tidak sesuai direncanakan untuk kegiatan budidaya.



Sumber: Hasil analisis tahun 2015

Tingkat Perkembangan Wilayah

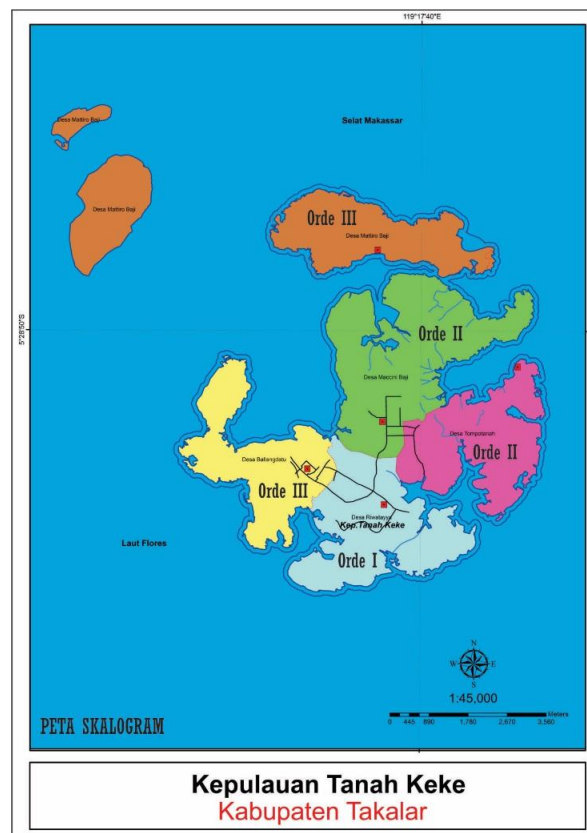
Hasil analisis skalogram diperoleh hirarki pengembangan wilayah di Kepulauan Tanah Keke. Hirarki tersebut terdiri dari pusat pertumbuhan primer, yang menjadi pusat pelayanan utama kawasan didukung oleh sarana dan prasarana serta sistem jaringan transportasi yang lengkap diarahkan di Desa Rewataja. Pusat pertumbuhan utama berperan dalam pengembangan kegiatan permukiman, pusat produksi pengolahan perikanan, maupun kegiatan bercirikan perkotaan lainnya.

Tabel 3 Hirarki Perkembangan Wilayah

<i>Kelurahan/Desa</i>	<i>Indeks Sentralitas</i>	<i>Hirarki</i>	<i>Keterangan</i>
<i>Rewataya</i>	<i>468,3</i>	<i>I</i>	<i>Primer</i>
<i>Mattiro Baji</i>	<i>218,3</i>	<i>II</i>	<i>Sekunder</i>
<i>Topotana</i>	<i>218,3</i>	<i>II</i>	<i>Sekunder</i>
<i>Balangdatu</i>	<i>210</i>	<i>III</i>	<i>Tersier</i>
<i>Maccini Baji</i>	<i>185</i>	<i>III</i>	<i>Tersier</i>

Sumber : Hasil analisis tahun 2016

Desa Mattirobaji dan Desa Tompotana diarahkan sebagai pusat pengembangan sekunder. Peranan pusat pertumbuhan sekunder adalah mengimbangi peran pusat kegiatan utama. Selain melayani masyarakat setempat juga dikembangkan dalam rangka melayani desa yang berbatasan langsung. Desa Balangdatu dan Maccinibaji mengalami tingkat perkembangan wilayah yang rendah. Sehingga diarahkan pada pusat pertumbuhan tersier, dimana secara geografis pelayanan kawasan hanya akan diarahkan dalam pelayanan lokal untuk masyarakat setempat. Kelurahan tersebut akan sangat tergantung pada pusat pertumbuhan sekunder dan primer.



Sumber: Hasil analisis tahun 2016

Analisis SWOT

Hasil dari analisis tersebut kemudian diinterpretasikan menjadi beberapa konten dan faktor yang masing-masing memiliki bobot dan rating yang selanjutnya diolah sehingga menghasilkan nilai yang akan memperlihatkan kecenderungan arahan strategi yang akan dibuat. Hasil analisis faktor internal disajikan pada Tabel 4 dengan rating 1 : tinggi, rating 2 : sedang dan rating 3 : rendah.

Tabel 4 Analisis Faktor Internal

<i>Internal</i>	<i>Bobot</i>	<i>Rating</i>	<i>Nilai</i>
- <i>Potensi sumberdaya mangrove</i>	0,2	3	0,6
- <i>Kesesuaian lahan untuk pengembangan mangrove</i>	0,2	2	0,4
- <i>Potensi sumberdaya pesisir</i>	0,1	2	0,2
<i>Kekuatan</i>	0,5		1,2
- <i>Status daya dukung lahan yang defisit</i>	0,2	3	0,6
- <i>Sarana dan prasarana pendukung yang tidak memadai</i>	0,1	1	0,1
- <i>Pertumbuhan penduduk yang meningkat</i>	0,1	2	0,2
- <i>Perilaku masyarakat yang masih awam</i>	0,1	1	0,1
<i>Kelemahan</i>	0,5		1,0
<i>Total</i>	1		0,2

Sumber: Hasil analisis 2016

Analisis faktor internal yang mencakup kekuatan dan kelemahan. Hasil analisis diperoleh nilai kekuatan sebesar 1,2 dan nilai kelemahan 1,0. Nilai akhir dari analisis faktor internal diperoleh 0,2, yang selanjutnya dibandingkan dengan nilai dari analisis faktor eksternal. Faktor peluang dan ancaman dalam penataan kawasan pesisir Kepulauan Tanah Keke diperoleh nilai -0,3 dengan komposisi 1,2 untuk peluang dan 1,3 untuk ancaman, sehingga perbandingan peluang dan ancaman diperoleh nilai -0,3.

Tabel 5 Analisis Faktor Eksternal

<i>Eksternal</i>	<i>Bobot</i>	<i>Rating</i>	<i>Nilai</i>
- <i>Kebijakan pendukung pemanfaatan mangrove</i>	0,3	3	0,9
- <i>Potensi pariwisata</i>	0,1	2	0,2
- <i>Potensi perikanan</i>	0,1	1	0,1
<i>Peluang</i>	0,5		1,2
- <i>Tingkat kerawanan bencana</i>	0,3	3	0,9
- <i>Iklim yang ekstrim pada waktu tertentu</i>	0,2	3	0,6
<i>Ancaman</i>	0,5		1,5
<i>Total</i>	1		-0,3

Sumber: Hasil analisis 2016

Hasil analisis faktor eksternal diperoleh hasil dari masing-masing faktor sebesar 1,2 untuk faktor peluang dan 1,5 untuk faktor ancaman dengan nilai total -0,3. Analisis SWOT faktor eksternal dan internal diperoleh hasil sebesar 0,2 untuk (internal) dan -0,3 untuk (eksternal) yang berada pada kuadran IV dengan kebijakan strategis yang dapat dilakukan mengarah pada memanfaatkan kekuatan untuk mengatasi ancaman atau meminimalisasikan ancaman dan penguatan terhadap aspek-aspek pendukung internal.

Arahan Pemanfaatan Ruang

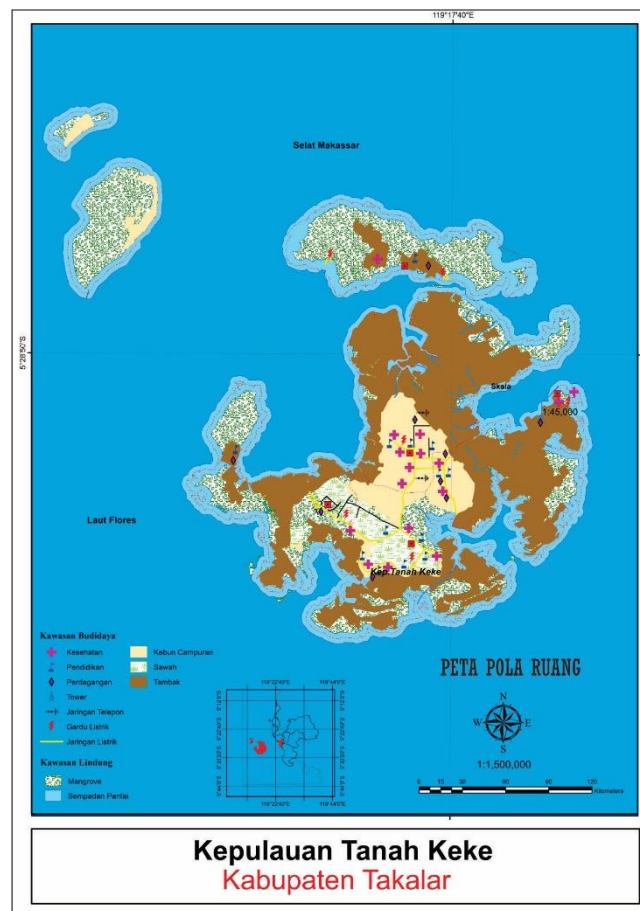
Arahan pemanfaatan ruang kawasan pesisir di Kepulauan Tanah Keke meliputi distribusi pola ruang yang disusun berdasarkan hasil dari beberapa analisis dan pertimbangan permasalahan pesisir yang terjadi. Pola ruang yang direncanakan berorientasi pada konservasi mangrove sejalan dengan pengembangan fasilitas sosial ekonomi dan lahan permukiman. Kawasan Konservasi merupakan salah satu bagian dari kawasan lindung yang selanjutnya dijelaskan dalam UU No 32 tahun 2009 tentang PPLH adalah pengelolaan sumber daya alam untuk menjamin pemanfaatannya secara bijaksana serta kesinambungan ketersediaannya dengan tetap memelihara dan meningkatkan kualitas nilai serta

keanekaragamannya. Selanjutnya dijabarkan lebih rinci dalam UU No 26 Tahun 2007 tentang penataan ruang bahwa kawasan konservasi merupakan kawasan yang masuk dalam hutan lindung yang arahan pola pemanfaatan runagnya harus sesuai dengan peruntukannya demi menjaga keseimbangan lingkungan jangka pendek secara maupun jangka panjang. Secara umum pola ruang untuk kawasan konservasi direncanakan sekitar 2198.5 ha atau 50.33% dari luas total wilayah Kepulauan Tanah Keke sedangkan pola ruang untuk permukiman direncanakan 11.3 ha yang disesuaikan dengan tingkat perkembangan penduduk, selengkapnya disajikan pada Tabel 6.

Tabel 6 Distribusi Pola Ruang

<i>Pola Ruang</i>		<i>Luas (Ha)</i>	<i>%</i>
<i>Zona Pemanfaatan Umum</i>	<i>Permukiman</i>	<i>11.3</i>	<i>0.26</i>
	<i>Pertanian</i>	<i>36.6</i>	<i>0.84</i>
	<i>Perkebunan</i>	<i>831.2</i>	<i>19.03</i>
	<i>Perikanan</i>	<i>1016.7</i>	<i>23.27</i>
<i>Zona Lindung</i>	<i>Zona Konsevasi</i>	<i>2198.5</i>	<i>50.33</i>
	<i>Zona Revitalisasi</i>	<i>274</i>	<i>6.27</i>
	<i>Zona Rehabilitasi</i>	<i>0.1</i>	<i>0.00</i>
<i>Luas</i>		<i>44368.4</i>	<i>100</i>

Sumber: Hasil analisis 2016



Sumber: Hasil analisis tahun 2016

Strategi yang dilakukan untuk mewujudkan konsep penataan ruang berbasis konservasi berdasarkan hasil akhir dari analisis SWOT antara lain :

1. Memaksimalkan potensi sumberdaya mangrove, alternatif yang dapat dilakukan adalah dengan memperluas lahan mangrove dengan mempertimbangkan kesesuaian lahannya dan memanfaatkan lahan mangrove sebagai lahan pengembangan perikanan alami.
2. Mengembangkan potensi pesisir lainnya sebagai penopang ekonomi lokal, alternatif yang dapat dilakukan meningkatkan ketersediaan infrastruktur perikanan, meningkatkan peran pusat pertumbuhan sebagai titik sentral pengembangan kawasan dan meningkatkan akses transportasi laut dari dan menuju Kepulauan Tanah Keke.
3. Mengupayakan penataan kawasan pesisir berbasis mitigasi bencana, jalur hijau mangrove di pesisir pantai ditingkatkan fungsinya sebagai pertahanan terhadap kondisi perairan yang ekstrim.

KESIMPULAN

Kondisi daya dukung lahan di Kepulauan Tanah dinyatakan defisit atau melampaui batas dari lahan yang telah tersedia, sehingga harus mementingkan upaya konservasi kawasan mangrove yang ada saat ini. Konservasi mangrove cukup potensial dan dominan untuk dikembangkan berdasarkan pola ruang yang direncanakan, dengan memanfaatkan potensi yang ada saat ini. Desa Rewataja diarahkan sebagai pusat pertumbuhan primer yang akan melayani kebutuhan masyarakat secara umum di kawasan tersebut. Arahan pemanfaatan ruang yang dapat dijadikan alternatif kebijakan penataan ruang mencakup memaksimalkan potensi sumberdaya mangrove, mengembangkan potensi pesisir dan mengupayakan penataan kawasan pesisir berbasis mitigasi bencana. Kebijakan penataan ruang harus mampu bersinergi dengan potensi sumberdaya pesisir, meminimalkan permasalahan pesisir dan mengembangkan ekonomi lokal, alternatif tersebut diharapkan mampu menciptakan keberlanjutan wilayah pesisir di Kepulauan Tanah Keke.

UCAPAN TERIMAKASIH

Terima kasih kami ucapkan kepada mahasiswa konsentrasi Perencanaan Tata Ruang Pesisir dan Kepulauan atas kerjasamanya dalam proses pengambilan data, pengolahan dan interpretasi data, ketua jurusan Teknik Perencanaan Wilayah dan Kota, Universitas Islam Negeri Alauddin Makassar serta dosen pembimbing mata kuliah Studio Perencanaan Tata Ruang Pesisir.

REFERENSI

- Badan Pusat Statistik. (2016). Takalar dalam Angka. Pemerintah Kabupaten Takalar.
- Dahuri, R. (2003). *Keanekaragaman hayati laut: aset pembangunan berkelanjutan Indonesia*. Gramedia Pustaka Utama.
- Lasabuda, R. (2013). Pembangunan Wilayah Pesisir dan Lautan Dalam Perspektif Negara Kepulauan Republik Indonesia. *Jurnal Ilmiah Platax*, 1 (2), 92-101.
- Marliana, D. (2013). Kebijakan Pengelolaan Wilayah Pesisir Berbasis Sustainable Development Di Kabupaten Sampang (Studi Pada Bappeda Kabupaten Sampang). *Jurnal Administrasi Publik*, 1(3), 80-86.
- Meliani, D. (2013). Daya Dukung Lingkungan Kecamatan Rasau Jaya Berdasarkan Ketersediaan dan Kebutuhan Lahan. *Jurnal Mahasiswa Teknik Lingkungan UNTAN*, 1 (1).
- Panjara, B. (2004). Kesesuaian Lahan Budidaya Tambak di Kecamatan Watubangga Kabupaten Kolaka, Sulawesi Tenggara. Balai Riset Perikanan Budidaya Air Payau Sulawesi Tenggara.
- Wardhani, M. K. (2014). Analisis Kesesuaian Lahan Konservasi Hutan Mangrove di Pesisir Selatan Kabupaten Bangkalan. *Jurnal Kelautan: Indonesian Journal of Marine Science and Technology*, 7(2), 65-69.
- Widayanti, Y. (2015). Analisis Kebutuhan dan Ketersediaan Lahan untuk Serealia di Kota Banda Aceh. Skripsi. Universitas Syiah Kuala.