

**REPRODUKSI RUANG DI SEPANJANG JALAN
TUN ABDUL RAZAK, KABUPATEN GOWA DAN PENGARUHNYA
PADA NILAI LAHAN DI AREA BELAKANGNYA**



Skripsi

Diajukan untuk Memenuhi Salah Satu Syarat Meraih Gelar
Sarjana Perencanaan Wilayah dan Kota
Jurusan Teknik Perencanaan Wilayah dan Kota
pada Fakultas Sains dan Teknologi
UIN Alauddin Makassar

UNIVERSITAS ISLAM NEGERI
ALAUDDIN
MAKASSAR

Oleh
MIFTAKHAERIAH
NIM. 60800114062

**TEKNIK PERENCANAAN WILAYAH DAN KOTA
FAKULTAS SAINS DAN TEKNOLOGI
UIN ALAUDDIN MAKASSAR
2018**

PERNYATAAN KEASLIAN SKRIPSI

Dengan penuh kesadaran, penyusun yang bertanda tangan di bawah ini menyatakan bahwa skripsi ini benar adalah hasil karya penyusun sendiri. Jika di kemudian hari terbukti bahwa ia merupakan duplikat, tiruan, plagiat, atau dibuat oleh orang lain, sebagian atau seluruhnya, maka skripsi dan gelar yang diperoleh karenanya batal demi hukum.

Samata-Gowa,

Penyusun,

Miftakhaeriah

60800114062



PERSETUJUAN SKRIPSI

Judul Skripsi : Reproduksi Ruang dan Pengaruhnya pada Peningkatana Nilai Lahan di Sepanjang Kiri Kanan Jalan Tun Abdu Razak, Kabupaten Gowa

Nama Mahasiswa : Miftakhaeriah

NIM : 60800114062

Jurusan : Teknik Perencanaan Wilayah dan Kota

Fakultas : Sains dan Teknologi

Disetujui Komisi Pembimbing

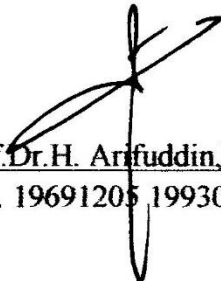
Pembimbing I

Prof. Dr. Ir. Tommy Eisenring, M.Si


Pembimbing II

A. Idham AP, ST, M.Si**Mengetahui**

Dekan Fakultas Sains dan Teknologi
UIN Alauddin Makassar


Prof. Dr. H. Arifuddin, M. Ag
NIP. 19691205 199303 1 001

Ketua Jurusan Teknik Perencanaan
Wilayah dan Kota


Dr. H. Muhammad Ansar, S. Pt., M. Si
NIP. 197660603 200212 1 005

PENGESAHAN SKRIPSI


Skripsi yang berjudul, "Reproduksi Ruang di Sepanjang Jalan Tun Abdul Razak, Kabupaten Gowa dan Pengaruhnya pada Nilai Lahan di Area Belakangnya " yang disusun oleh Miftakhaeriah, NIM: 60800114062, mahasiswa Jurusan Teknik Perencanaan Wilayah dan Kota pada Fakultas Sains dan Teknologi UIN Alauddin Makassar, telah diuji dan dipertahankan dalam sidang *munaqasyah* yang diselenggarakan pada hari Senin, tanggal 27 Agustus 2018, dinyatakan telah dapat diterima sebagai salah satu syarat untuk memperoleh gelar Sarjana Perencanaan Wilayah Kota dalam Ilmu Teknik Perencanaan Wilayah dan Kota, Jurusan Teknik Perencanaan Wilayah dan Kota.

Samata-Gowa, 27 Agustus 2018

DEWAN PENGUJI:

Ketua	: Dr. Hj. Wasilah, S.T., M.T	(.....)
Sekretaris	: Iyan Awaluddin, S.T., M.T.	(.....)
Munaqisy I	: Nursyam AS, S.T., M.Si	(.....)
Munaqisy II	: Dr. M. Thahir Maloko, M.Hi	(.....)
Pembimbing I	: Prof. Dr.Ir. Tommy SS Eisenring, M.Si	(.....)
Pembimbing II	: A. Idham AP, S.T., M.Si	(.....)

Diketahui oleh:
Dekan Fakultas Sains dan Teknologi
UIN Alauddin Makassar,



Prof. Dr. H. Arifuddin., M.Ag
NIP. 19691205 199303 1 00 1

KATA PENGANTAR

بِسْمِ اللَّهِ الرَّحْمَنِ الرَّحِيمِ

Assalamualaikum Wr. Wb.

Dengan mengucapkan syukur alhamdulillah kehadirat Allah SWT, yang telah melimpahkan rahmat-Nya sehingga penulis dapat menyelesaikan skripsi dengan judul “ **Reproduksi Ruang di Sepanjang Jalan Tun Abdul Razak, Kabupaten Gowa dan Pengaruhnya pada Nilai Lahan di Area Belakangnya**” Skripsi ini disusun guna memenuhi persyaratan kelulusan Program Studi S1 Jurusan Teknik Perencanaan Wilayah dan Kota, Fakultas Sains dan Teknologi Universitas Islam Negeri Alauddin Makassar. Berbagai hambatan dan kesulitan penulis hadapi selama penyusunan skripsi ini, mulai dari persiapan sampai penyelesaian penulisan namun dapat teratasi berkat bantuan, bimbingan, kerjasama dari berbagai pihak, serta tidak lepas dari pertolongan Yang Maha Rahman dan Rahim. Oleh karena itu, dengan kerendahan hati penulis menghanturkan ucapan terima kasih kepada:

1. Kedua orang tuaku tercinta, Ayahanda **Arifuddin,S.Pd** dan ibunda **Rabiah Songke,S.Pd** atas jasa, pengorbanan, dukungan baik moril maupun materil serta doa yang tiada hentinya sejak penulis masih dalam kandungan sampai berhasil menyelesaikan studi di jenjang Universitas
2. Rektor UIN Alauddin Makassar **Prof.Dr.Musafir Pababari M.Si** beserta seluruh jajarannya.

3. Bapak Dekan Fakultas Sains Dan Teknologi Bapak **Prof. Dr. H. Arifuddin, M.Ag** yang telah memberikan arahan kepada kami selama perkuliahan sampai penyelesaian pendidikan ini.
4. Para Pembantu Dekan, Staf Dosen, dan Staf Administrasi Fakultas Sains Dan Teknologi yang telah banyak memberikan bantuan selama menempuh perkuliahan.
5. Bapak **Dr. H. Muhammad Anshar, S.Pt. M.Si** selaku ketua jurusan Teknik Perencanaan Wilayah dan Kota
6. Bapak **Prof. Dr. Ir. Tommy SS Eisenring, M.Si** dan **A.Idham AP, S.T., M.Si** selaku pembimbing yang telah memberikan bimbingan, pengarahan dan masukan dalam penyusunan skripsi hingga selesai.
7. Bapak **Nursyam Aksa, S.T., M.Si.** dan **Dr. M. Thahir Maloko, M.Hi** selaku penguji yang telah banyak memberikan pengarahan dan masukan kepada penulis selama penyusunan skripsi hingga selesai.
8. Terimakasih kepada sahabat-sahabat saya Rizkiya Apriyanti, S.Si., Ummu Shalwa, S.Farm., Miftahul Khaera, S.Pd., Sutarni, S.Pd., Mustati'atul Wahida Maksu dan Titi Kurninti HR yang selalu menemani saya dan menjadi pendengar setia saya di dalam maupun di luar bangku kuliah.
9. Teman-teman seperjuangan saya A. Ayu Arumdani M, S.PWK., Ayustina, S.PWK., Aulia Putri Habibun S.PWK., Dhiaurrahma, S.PWK., Nadia Nur N, Khairunnisa, Ruqayyah Ainuddin, Nuridha Bactiar, Nursaidah As'ad,

Nur Aqila Jaya dan Andi Maddutana yang selalu memotivasi dan memberi saya semangat dalam penyelesaian skripsi ini

10. Terimakasih kepada teman-teman angkatan saya **PWK 2014 PERISAI** tanpa terkecuali yang telah menemani dalam suka maupun duka selama menempuh pendidikan di UIN Alauddin Makassar

11. Semua pihak yang tidak bisa penulis sebutkan satu persatu yang telah membantu kelancaran penelitian dan penyusunan skripsi.

Serta ucapan terima kasih kepada seluruh keluarga besarku yang tidak dapat dituliskan namanya satu persatu atas dukungan dan doa demi kelancaran penyelesaian pendidikanku. Penulis menyadari bahwa skripsi ini masih jauh dari sempurna, untuk itu saran dan kritik selalu penulis harapkan demi sempurnanya skripsi ini. Semoga amal baik dari semua pihak mendapat pahala yang berlipat ganda dari Allah SWT, dan semoga skripsi ini bermanfaat bagi semua pihak yang berkepentingan.

Makassar, 27 Agustus 2018

Penulis,

Miftakhaeriah

60800114062

DAFTAR ISI

Judul	i
Lembar Pernyataan Keaslian	ii
Lembar Persetujuan	iii
Lembar Pengesahan	iv
Kata Pengantar	viii
Abstrak	xiii
 BAB 1 PENDAHULUAN	
A. Latar Belakang	1
B. Rumusan Masalah	6
C. Tujuan Dan Manfaat Penelitian	7
D. Ruang Lingkup.....	7
E. Sistematika Pembahasan	8
 BAB II TINJAUAN PUSTAKA	
A. Landasan Teori.....	10
B. Penggunaan Lahan	17
C. Asas dan Tujuan Penataan Ruang.....	16
D. Tanah dan Bangunan.....	20
E. Nilai Lahan dan Bangunan	21
F. Faktor-Faktor yang mempengaruhi nilai lahan dan bangunan.....	24
G. Tanah.....	29
 BAB III METODE PENELITIAN	
A. Lokasi dan Waktu Penelitian	32
B. Jenis dan Sumber Data	32

C. Metode Pengumpulan Data.....	33
D. Populasi dan Sampel	34
E. Variabel Penelitian	36
F. Metode Analisis Data.....	37
G. Definisi Oprasional	40
H. Tabel Metode Penelitian	43
I. Kerangka Pikir Penelitian	46
J. Penelitian Relevan.....	47
 BAB IV HASIL DAN PEMBAHASAN	
A. Gambaran Umum Wilayah Kabupaten Gowa.....	50
B. Gambaran Umum Wilayah Kecamatan Somba Opu	52
C. Gambaran Umum Lokasi Penelitian	61
D. Gambaran Umum Responden	63
E. Analisis Perubahan Lahan Lokasi Penelitian	67
F. Analisis Deskripsi Variabel.....	69
G. Analisis Pengaruh Reproduksi Ruang.....	77
H. Analisis Deskripsi Variabel.....	69
I. Hasil Analisis dan Interpretasi	80
J. Analisis Pengendalian Reproduksi Ruang	82
 BAB V PENUTUP	
A. Kesimpulan	96
B. Saran	97
 DAFTAR PUSTAKA	 98

DAFTAR TABEL

Tabel 3.1 Skala Likert	34
Tabel 3.2 Variabel Penelitian	36
Tabel 3.3 Penelitian Relevan.....	38
Tabel 4.1 Jumlah Pertumbuhan Penduduk Kabupaten Gowa	49
Tabel 4.2 Luas Wilayah berdasarkan Kecamatan	50
Tabel 4.3 Jumlah Penduduk Kecamatan Somba Opu	52
Tabel 4.4 Jenis Penggunaan Lahan Kab.Gowa 2018	60
Tabel 4.5 Luas Lokasi Penelitian berdasarkan Wilayah Pemerintah	64
Tabel 4.6 Karakteristik Responden berdasarkan Umur	65
Tabel 4.7 Karakteristik Responden berdasarkan Pendapatan.....	66
Tabel 4.8 Karakteristik Responden berdasarkan Pendidikan.....	67
Tabel 4.9 Karakteristik Responden berdasarkan Milik Bangunan.....	67
Tabel 4.10 Penggunaan Lahan 2007	68
Tabel 4.11 Penggunaan Lahan 2017	68
Tabel 4.12 Perubahan Penggunaan Lahan 2007-2017	68
Tabel 4.13 Frekuensi Tanggapan Responden Harga Sewa	70
Tabel 4.14 Frekuensi Tanggapan Responden Harga Jual	70
Tabel 4.15 Jumlah Tanggapan Responden Variabel Nilai Lahan	71
Tabel 4.16 Frekuensi Tanggapan Responden Kemudahah	72
Tabel 4.17 Frekuensi Tanggapan Responden Kondisi Fisik Jalan.....	72

Tabel 4.18 Frekuensi Tanggapan Responden Ketersediaan Fasilitas	73
Tabel 4.19 Frekuensi Tanggapan Responden Kemudahan Akses.....	74
Tabel 4.20 Jumlah Tanggapan Responden Preferensi Fungsi Jalan.....	74
Tabel 4.21 Frekuensi Tanggapan Responden Pengaruh.....	76
Tabel 4.22 Frekuensi Tanggapan Responden Harga Jual	76
Tabel 4.23 Frekuensi Tanggapan Responden Keinginan Investasi	77
Tabel 4.24 Jumlah Tanggapan Responden Kawasan Sekitar	77
Tabel 4.25 Ekonomi Formal dan Ekonomi Non Formal	79
Tabel 4.26 Nilai Rakapitulasi	81

DAFTAR GRAFIK

Diagram 4.1 Jumlah Pertumbuhan Penduduk Kabupaten Gowa	49
Diagram 4.2 Luas Wilayah berdasarkan Kecamatan	50
Diagram 4.3 Jumlah Penduduk Kecamatan Somba Opu	52
Diagram 4.4 Jenis Penggunaan Lahan Kab.Gowa 2018	60
Diagram 4.5 Luas Lokasi Penelitian berdasarkan Wilayah Pemerintah	64

DAFTAR PETA

Peta 1 Peta Administrasi Kabupaten Gowa

Peta 2 Peta Administrasi Kecamatan Somba Opu

Peta 3 Peta Penggunaan Lahan Kawasan Penelitian

Peta 4 Peta Overlay 2007

Peta 5 Peta Overlay 2008

Peta 6 Peta Overlay 2009

Peta 7 Peta Overlay 2010

Peta 8 Peta Overlay 2011

Peta 9 Peta Overlay 2012

Peta 10 Peta Overlay 2013

Peta 11 Peta Overlay 2014

Peta 12 Peta Overlay 2015

Peta 13 Peta Overlay 2016

Peta 14 Peta Overlay 2017

Peta 15 Peta Nilai Lahan 2007

Peta 16 Peta Nilai Lahan 2017

ABSTRAK

Nama : Miftakhaeriah

NIM : 60800114062

Judul Skripsi : Reproduksi Ruang di Sepanjang Jalan Tun Abdul Razak dan Pengaruhnya terhadap Nilai Lahan di Area Belakangnya

Pembimbing : 1. Prof.Dr.Ir. Tommy SS Eisenring., M.S i

2. A. Idham AP,S.T.,M.Si

Salah satu fenomena yang cukup marak terjadi dalam pemanfaatan lahan adalah Konversi lahan. Fenomena ini muncul seiring makin tinggi dan bertambahnya kebutuhan dan permintaan terhadap lahan, baik pertanian maupun non pertanian akibat pertambahan penduduk dan kegiatan pembangunan. Penelitian ini berlokasi di Sepanjang Jalan Tun Abdul Razak, penelitian ini bertujuan untuk menganalisis dan menjelaskan faktor-faktor yang mempengaruhi Reproduksi ruang di Sepanjang Jalan Tun Abdul Razak dan bagaimana pengaruhnya pada peningkatan nilai lahan di Area belakangnya dalam kurung waktu 10 tahun terakhir. Penelitian ini menggunakan 2 pendekatan yaitu pendekatan kuantitatif dan pendekatan kualitatif. Data yang diperoleh dianalisis dengan menggunakan analisis superimpose atau overlay, analisis identifikasi variabel dan analisis deskriptif kuantitatif. Hasil penelitian ini menunjukkan bahwa Percepatan pertumbuhan ruang 10 tahun terakhir di Sepanjang Jalan Tun Abdul razak mencapai 188,92 ha atau 4,7 % setiap 2 tahun selama 10 tahun terakhir, Pengaruh Nilai lahan terhadap area di belakangnya peneliti menggunakan skala likert berdasarkan 3 faktor yang diteliti diperoleh angka mencapai 3.767 atau sekitar 70 % maka dengan hal tersebut telah diketahui bahwa Nilai lahan di area belakang jalan tun abdul razak meningkat dengan kriteria “Agak Besar”. ternyata perubahan nilai lahan di daerah belakang Sepanjang Jalan Tun Abdul Razak tidak banyak dipengaruhi oleh Reproduksi ruang komersil yang semakin banyak, melainkan lebih kuat dipengaruhi kedekatan Jalan Tun Abdul Razak dengan pusat-pusat kegiatan Kota Metropolitan Mamminasata, hal ini ditunjukkan oleh data responden 36%.

Kata Kunci: Reproduksi, Produksi, Ruang, Nilai lahan.

BAB I

PENDAHULUAN

A. Latar Belakang

Salah satu fenomena yang cukup marak terjadi dalam pemanfaatan lahan adalah Konversi lahan. Fenomena ini muncul seiring makin tinggi dan bertambahnya kebutuhan dan permintaan terhadap lahan, baik pertanian maupun non pertanian akibat pertambahan penduduk dan kegiatan pembangunan (Iqbal,2007) dalam (Hidayati, 2017). Segala aktivitas manusia memerlukan ruang sekalipun harus dibayar mahal. Kebutuhan ruang yang berada di atas tanah tersebut menjadi kebutuhan dasar sehingga tanah menjadi komoditas ekonomi yang dapat dipertukarkan melalui mekanisme tertentu. Hal ini menunjukkan bahwa tanah mempunyai nilai (Sutawijaya, 2004). Penggunaan lahan memiliki hubungan yang erat dengan nilai lahan. Nilai lahan dapat dipengaruhi dari kesuburan dan lokasi lahan tersebut. Lahan yang subur dapat memberikan output yang lebih besar pula, sehingga dapat memberikan nilai dan harga lahan yang lebih tinggi. Semakin tinggi aksesibilitas, maka keberadaan kegiatan konsumen terhadap barang dan jasa akan semakin meningkat (Presetya, 2013). Peningkatan nilai lahan yang secara tidak langsung terjadi akibat adanya kegiatan menambah nilai guna suatu lahan. Apabila pelaksanaan pembangunan tersebut dilaksanakan berdasarkan pada peraturan yang ada maka akan tercipta keamanan dan kenyamanan pada lingkungan, Lebih dari itu juga akan tercipta reproduksi pembangunan yang berwawasan lingkungan dan berkelanjutan untuk wilayah di

sekitarnya. Sebagaimana telah di jelaskan dalam ayat al Qur'an yang dapat menunjukkan kekuasaan Allah swt mengenai kedudukan manusia untuk mensyukuri nikmat alam berupa tanah dengan firman QS Hud/61 sebagai berikut:

﴿وَإِلَىٰ ثَمُودَ أَخَاهُمْ صَالِحًا قَالَ يَا قَوْمِ أَعْبُدُوا اللَّهَ مَا لَكُمْ مِنِّي غَيْرُهُ هُوَ أَنشَأَكُم مِّنَ الْأَرْضِ وَأَسْتَعْمَرَكُمْ فِيهَا فَاسْتَغْفِرُوهُ ثُمَّ تَوْبُوا إِلَيْهِ إِنَّ رَبِّي قَرِيبٌ مُّجِيبٌ﴾

Terjemahnya :

Dan kepada Tsamud (Kami utus) saudara mereka Shaleh. Shaleh berkata: "Hai kaumku, sembahlah Allah, sekali-kali tidak ada bagimu Tuhan selain Dia. Dia telah menciptakan kamu dari bumi (tanah) dan menjadikan kamu pemakmurnya, karena itu mohonlah ampunan-Nya, kemudian bertobatlah kepada-Nya, Sesungguhnya Tuhanku amat dekat (rahmat-Nya) lagi memperkenankan (doa hamba-Nya) (Kementrian Agama,RI;2012)

M. Quraish Shihab dalam Tafsir Al-Misbah menguraikan bahwa (Dan) Kami utus (kepada Tsamud saudara mereka) yang satu kabilah (Saleh. Saleh berkata, “Hai kaumku! Sembahlah Allah) artinya esakanlah Dia (sekali-kali tidak ada bagi kalian Tuhan Selain Dia. Dia telah menciptakan kalian (dari bumi) yaitu dengan menciptakan bapak moyang kalian, Adam, dari tanah (dan menjadikan kalian pemakmurnya) Dia menjadikan kalian sebagai para penghuni bumi (karena itu mohonlah ampunan-Nya) dari kemusyrikan (kemudian bertobatlah) kembali kalian (kepada-Nya) dengan menjalankan ketaatan. (sesungguhnya Rabbku amat dekat) kepada makhluk-Nya (lagi memperkenankan.”) doa orang yang meminta kepada-Nya (Shihab, 2007).

Pada ayat-ayat diatas Allah mengemukakan bukti-bukti kekuasaan dan ke-Esaan-Nya dalam bumi dalam hal ini tanah, Allah swt menjadikan kita sebagai para penghuni bumi (karena itu mohonlah ampunan-Nya) dari kemusyrikan (kemudian bertobatlah) kembali kalian (kepada-Nya) dengan menjalankan ketaatan. Tuhan yang menciptakan, menguasai, mengatur, memelihara kelangsungan adanya dan yang menentukan akhir keadaan semesta ini. Tanah dalam hal ini ruang sebagai indikator pembangunan dan ajaran Islam sebagai teknologi untuk mengelola dunia jelas merupakan pesan strategis dari Allah swt untuk diwujudkan dengan sungguh-sungguh oleh setiap muslim.

Terkait dengan perkembangan kota ada beberapa faktor yang menjadi pemicu lajunya perkembangan kota pinggiran. Faktor yang pertama yakni lapangan kerja. Lapangan kerja menjadi penentu masuknya masyarakat desa ke kota, ketika daerah mampu memberikan kemudahan lapangan kerja akan lebih menarik masyarakat. Kedua akses transportasi yakni ketersediaan sarana transportasi akan lebih mudah menjangkau tempat kerja. Anggapan masyarakat tinggal di kota lebih mudah mendapatkan sarana transportasi. Ketiga faktor ekonomi, masyarakat lebih mudah untuk melakukan berbagai jenis usaha di kota berbedaketika tinggal di desa hanya satu jenis kegiatan usaha. Kondisi demikian yang menjadikan pembangunan daerah pinggiran semakin berkembang. Banyak lahan yang dialih fungsikan sebagai sarana untuk mendorong pertumbuhan pembangunan kota. Dalam proses pembangunan ini sering kali alih fungsi lahan pertanian menjadi ekspansi wilayah perkotaan (latifa, 2013). Perubahan-perubahan tata ruang di perkotaan yang memiliki karakteristik

sebagai kota industri modern dan memengaruhi setiap warga serta kehadiran investor atau pengembang yang melakukan pembangunan gedung, fasilitas umum, ruang publik, dan lainnya merupakan bentuk investasi yang terkait dengan perubahan dan tuntutan ekonomi global, perubahan-perubahan tata ruang di perkotaan dapat memberikan pemahaman mengenai sinergi pemerintah lokal Kabupaten Gowa dan pemerintah nasional (pusat) dengan kekuatan kapital (nasional dan internasional) dalam mengembangkan kawasan industri, *real estate*, dan sebagainya. Pemahaman mengenai praktik tata ruang, khususnya dalam pembuatan Rencana Tata Ruang dan Wilayah (RTRW) suatu kota, dapat dilihat dengan cara bagaimana ruang-ruang itu dikonstruksi dan diperebutkan oleh tiap-tiap aktor berdasarkan kepentingannya yang diwujudkan dalam pendirian bangunan, jaringan transportasi, taman, ruang terbuka hijau, dan sebagainya. Ruang itu memiliki karakteristik interaktif dari investor/kapitalis (pengusaha), negara (pemerintah), dan masyarakat (termasuk lembaga swadaya masyarakat yang memiliki kepedulian di bidang ekologi). Oleh sebab itu, konflik dan kontestasi antar aktor dalam praktik tata ruang tidak bisa dihindari. Hal ini sejalan dengan gagasan Lefebvre (1974, 1991) yang mengatakan bahwa ruang adalah produk politik dan instrumen bagi perubahan sosial ekonomi sehingga ruang itu tidak netral dan pasif. Ruang sebagai produk politik mengakibatkan praktik tata ruang tidak pernah bebas dari keberpihakan aktor yang membuat regulasi tata ruang. Keberpihakan atau ketidaknetralan aktor-aktor dalam menjalankan kuasanya tercermin dari kebijakan yang dibuat oleh regulator (pemerintah). Praktik penataan ruang meliputi kegiatan produksi dan reproduksi ruang yang di dalamnya terdapat perjuangandari kelas-kelas

untuk mendapatkan dan menguasai ruang itu (Lavebre,1991) dalam (Eisenring, 2017). 'Lefebvre menegaskan bahwa berbagai perbedaan fenomena perjuangan kelas atas suatu ruang itu terkait dengan suatu daerah, kawasan, wilayah, situs, tanah, dan sebagainya, dan hal ini harus dipahami sebagai bagian dari proses spasialisasi yang sama. (Aminah, 2015)

Perkembangan Jalan Tun Abdul Razak sangat berkontribusi terhadap perkembangan fisik spasial dan perubahan pemanfaatan ruang, khususnya lahan pertanian produktif kemudian beralih fungsi menjadi kawasan permukiman dan fungsi-fungsi ekonomi komersil lainnya yang dibangun oleh pengembang sehingga berdampak pada luas lahan pertanian yang merupakan pemanfaatan ruang dominan dari kondisi sebelumnya mengalami pengurangan luasan. Bangunan yang berada di lokasi kajian memiliki karakteristik yang berbeda dengan koridor jalan lainnya yang berada di kawasan pinggiran Kota Makassar. Semakin banyak bangunan yang berubah bentuk dari rumah tinggal tunggal menjadi bangunan deret berupa rumah toko (ruko) dan rumah kantor (rukan). Beberapa bangunan hunian dan toko menambah bangunannya di lahan depan dan samping rumah/tokonya untuk menambah fungsi komersil berupa cafe, rumah makan dan warung sehingga sempadan bangunan makin kecil, bahkan garis sempadan bangunan berada pada batas lahan atau pagar. Bangunan yang memanfaatkan ruang sempadan bangunan tidak hanya pada depan bangunan, tetapi samping bangunan juga dipenuhi bangunan tambahan (Radhinal, 2017).

Oleh karena itu peningkatan nilai lahan yang di reproduksi terjadi akibat adanya persaingan antara *stakeholder* yang masing masing memiliki kepentingan tersendiri

terhadap lahan yang telah ada, perkembangan ini memicu penambahan jumlah penduduk yang semakin meningkat maka penggunaan ruang di pusat kota akan semakin terbatas. Dengan banyaknya pembangunan yang dilakukan maka akan berpengaruh pada perubahan harga lahan yang pasti akan terjadi, melihat keberadaan Jalan Tun Abdul Razak merupakan penghubung dua pusat kota dan memiliki daya tarik yang kuat, membuat keberadaan Jalan Tun Abdul Razak menjadi bagian kota dengan berbagai fasilitas yang menyebabkan adanya Reproduksi ruang yang memungkinkan peningkatan nilai lahan. Berdasarkan hal tersebut, maka peneliti merasa penting untuk melakukan penelitian tentang **Reproduksi Ruang disepanjang Jalan Tun Abdul Razak, Kabupaten Gowa dan Pengaruhnya pada Nilai Lahan di Area Belakangnya.**

B. Rumusan Masalah

Berdasarkan uraian latar belakang di atas, maka yang menjadi rumusan masalah dalam penelitian ini adalah:

1. Bagaimana reproduksi ruang dari ruang pertanian ke ruang komersial terjadi di sepanjang Jalan Tun Abdul Razak sejak tahun 2007?
2. Bagaimana reproduksi ruang di Sepanjang Jalan Tun Abdul Razak berpengaruh pada Nilai lahan di Area Belakangnya ?

C. Tujuan Dan Manfaat Penelitian

1. Tujuan Penelitian

Tujuan penelitian ini sebagai berikut:

- a. Mengetahui reproduksi ruang dari ruang pertanian ke ruang komersial terjadi di sepanjang Jalan Tun Abdul Razak sejak tahun 2007.
- b. Mengetahui reproduksi ruang di sepanjang Jalan Tun Abdul Razak berpengaruh pada nilai lahan di area belakangnya.

2. Manfaat penelitian

Berdasarkan rumusan masalah diatas, maka manfaat yang diperoleh dari penelitian ini adalah :

- a. Bagi pemerintah Provinsi Sulawesi Selatan terkhusus pemerintah Kabupaten Gowa sendiri, bahwa dari hasil penelitian ini dapat dimanfaatkan sebagai masukan dalam pengembangan pusat pertumbuhan.
- b. Sebagai bahan masukan bagi Jurusan Planologi dalam upaya pengembangan akademik khususnya dalam meneliti/mengkaji tentang Reproduksi Ruang dan Pengaruhnya terhadap Nilai Lahan.

D. Ruang Lingkup

Ruang lingkup penelitian ini terdiri dari ruang lingkup materi dan ruang lingkup wilayah. Ruang lingkup materi bertujuan membatasi materi pembahasan, sedangkan ruang lingkup wilayah bertujuan untuk membatasi lingkup wilayah kajian.

- a. Ruang Lingkup Materi

Kajian materi (analisis) sebagai ruang lingkup materi ialah penetapan pembahasan faktor yang mempengaruhi peningkatan nilai lahan

b. Ruang Lingkup Wilayah

Adapun ruang lingkup bahasan dalam perencanaan ini yaitu difokuskan di sepanjang Jalan Tun Abdul Razak ,Kabupaten Gowa.

E. Sistematika Pembahasan

Dalam penelitian ini dibagi dalam 3 (tiga) bab dengan sistematika pembahasan sebagai berikut :

BAB I PENDAHULUAN

Bab ini memuat tentang latar belakang, rumusan masalah, tujuan dan manfaat, lingkup pembahasan dan sistematika pembahasan.

BAB II TINJAUAN PUSTAKA

Menguraikan beberapa teori yang berkaitan dengan penulisan, diantaranya Landasan teori, Asas penataan ruang, Penggunaan lahan, Nilai lahan dan Bangunan, Faktor yang mempengaruhi nilai lahan .

BAB III METODOLOGI PENELITIAN

Bab inimenjelaskan tentang metode penelitian yang diantaranya terdiri dari lokasi penelitian, jenis dan sumber data, metode pengumpulan data, variabel penelitian, metode pengolahan dan analisis data, definisioperasional, dan kerangka pikir penelitian.

BAB IV HASIL DAN PEMBAHASAN

Bab ini berisi tentang gambaran umum Kabupaten Gowa, gambaran umum wilayah Kecamatan Somba Opu, gambaran umum lokasi penelitian, gambaran umum responden, dan analisis hasil penelitian.

BAB V PENUTUP

Bab ini merupakan bab penutup yang berisi kesimpulan dan saran/implikasi, berisii tentang kesimpulan dari hasil penelitian secara keseluruhan.



BAB II

TINJAUAN PUSTAKA

A. Landasan Teori

1. Teori Konsektoral Tipe Amerika latin (Griffin dan Ford)

Teori konsektoral tipe Amerika Latin merupakan gabungan antara Teori Konsentris dan Teori Sektor, diperkenalkan oleh Ernest Griffin dan Larry Ford pada Tahun 1980 melalui artikel mereka yang berjudul “*A Theory of Latin American Structure*” dalam majalah *Geographical Review* (1980) Griffin dan Ford menunjukkan teori mereka mengenai struktur keruangan internal kota-kota di Amerika Latin, sebagai kombinasi unsur-unsur tradisional dan modern yang mengubah citra kotanya. Adanya sektor permukiman kelas elite, jalur perdagangan, zone konsentris melingkar yang menggambarkan “*distant decay principles*” mengenai kualitas permukimannya (Eisenring, 2017)

Dalam memandang pola-pola pengembangan dari kota-kota Amerika latin, Griffin dan Ford (1980) mengembangkan suatu model untuk menguraikan struktur konseptual mereka yang dapat diberlakukan di hampir semua kota utama di Amerika Latin. Model ini menunjukkan bahwa kebanyakan kota-kota memiliki sebuah CBD, satu sektor perumahan elit yang dominan dan sebuah “*spine*” komersil. Ada 6 zona struktur kota menurut Teori Konsektoral

a. Zone Central Business Distrect

Daerah ini masih merupakan tempat utama dari perdagangan, hiburan dan lapangan pekerjaan. Berbeda dengan kota-kota di eropa dimana pusat kota tidak hanya bersifat komersih, kota-kota di amerika Latin, Pusat Kota nya adalah *Central Business District*. Area ini merupakan tempat bagi peluang ketenaga-kerjaan yang terbaik, dan merupakan daerah komersil dan pusat hiburan kota. CBD berkembang sangat baik di dalam hal prasarana dan kebanyakan memiliki moda transportasi umum sehingga orang dengan mudah mengakses area ini.

b. Zone Commercial Spine

Pada dasarnya area ini adalah sektor perdagangan berbentuk jari yang memanjang dari CBD ke arah luar kota. Dalam sektor ini terdapat banyak sekali fasilitas perkotaan termaksud rumah-rumah mewah yang didesain dengan sangat baik. Daya tarik yang kuat dari spin ini membuat daerah sekitarnya menjadi bagian dari kota dengan berbagai fasilitas untuk mereka yang berselera tinggi.

c. Zone Elite Resindential Zone

Zona ini berlokasi pada daerah yang mengapit spin komersil. Di zona inilah terdapat istilah fasilitas terbaik bagi kehidupan yang nyaman

d. Zone of Maturity

Zona ini berlokasi disekitar CBD, dan merupakan daerah permukiman dengan kondisi cukup baik

e. Zone of In Situ Accretion

Zona ini merupakan zona tradisional yang khas di kota-kota Amerika latin yang mana tradisional yang khas di maturitas dan zona permukiman liar pinggiran. Zona ini ditandai oleh kualitas hunian yang sederhana walaupun tidak terlalu buruk, dan menunjukkan gejala peralihan ke zona maturitas. Zona ini ditandai oleh bervariasinya tipe, ukuran dan kualitas rumah. Pembangunan perumahan dan lingkungannya di zona ini sangat dinamis dan cepat.

f. Zone of Peripheral Squatter Settlements

Zona ini berlokasi di pinggiran kota-kota di Amerika Latin, di mana orang-orang bermukim di dalamnya, dan merupakan daerah yang paling buruk kondisi permukiman dan fasilitasnya (Eisenring, 2017).

2. Teori Produksi Ruang

Menurut Undang-Undang Nomor 26 Tahun 2007, yang dimaksud : Ruang adalah wadah yang meliputi ruang darat, ruang laut dan ruang udara, termasuk ruang di dalam bumi sebagai satu kesatuan wilayah, tempat manusia dan makhluk lain hidup dan melakukan kegiatan serta memelihara kelangsungan hidupnya ;

Ruang sosial dibentuk oleh tindakan sosial (*social action*), baik secara individual maupun secara kolektif. Tindakan sosiallah yang memberi “makna” pada bagaimana suatu ruang spasial dikonsepsikan oleh mereka yang mengisi dan menghidupkan ruang tersebut. Produksi ruang sosial berkenaan dengan bagaimana

praktik spasial diwujudkan melalui persepsi atas lingkungan (*environment*) yang dibangun melalui jaringan (*networks*) yang mengaitkan aktivitas-aktivitas sosial seperti pekerjaan, kehidupan pribadi (*private life*), dan waktu luang (*leisure*). Lefebvre mendeskripsikan itu sebagai relasi yang bersifat dialektis antara ruang (spasial dan sosial) yang hidup, ruang yang dipersepsikan, dan ruang yang dikonsepsikan, atau apa yang disebut sebagai “tiga rangkaian konseptual atas ruang” (*a conceptual triad of social space production*). Adalah pemahaman yang komprehensif tentang cara kerja tiga rangkaian konseptual atas produksi ruang sosial itu yang juga menjadi bagian penting dari reproduksi pengetahuan yang bersifat ideologis bagi perkembangan suatu kota, khususnya karena hegemoni pengetahuan tentang tata ruang kota semata-mata menjadikan kota sebagai objek komoditas kapitalisme belaka (Pamungkas, 2016)

Tiga rangkaian konseptual atas ruang yang dimaksud Lefebvre menjelaskan bagaimana suatu ruang sosial dihasilkan, yaitu sebagai berikut:

a. Praktik Spasial (*Spatial Practices*).

Praktik spasial mengacu pada produksi dan reproduksi hubungan spasial antar objek dan produk. Hal inilah yang turut menjamin berlangsungnya kontinuitas produksi ruang sosial dan kohesivitasnya. Dalam pengertian ini, ruang sosial meliputi pula keterlibatan setiap anggota masyarakat yang memiliki hubungan atau keterkaitan tertentu terhadap kepemilikan atas ruang itu. Dengan demikian, kohesi sosial atas suatu ruang ditentukan oleh derajat kompetensi dan

tingkat kinerja atas pemakaian ruang (fisik atau material). Praktik spasial semacam inilah yang dipahami sebagai “ruang yang hidup” (*lived space*).

b. Representasi Ruang (*Representations of Space*).

Representasi ruang tergantung pada pola hubungan produksi dan tatanan yang bertujuan memaksakan suatu pola hubungan tertentu atas “pemakaian” suatu ruang. Maka, representasi ruang berkenaan dengan pengetahuan, tanda-tanda, atau kode-kode, bahkan sikap atau suatu hubungan yang bersifat “frontal”.

Representasi-representasi yang dihasilkan oleh suatu ruang oleh karena itu menjadi “beragam”. Representasi-representasi semacam itu merujuk pada suatu ruang yang “dikonsepsikan”, seperti misalnya ruang untuk para ilmuwan, para perencana tata ruang, masyarakaturban, para pengkaji dan pelaksana teknokrat, dan para perekayasa sosial lainnya, seperti dari para seniman yang memiliki ekspresi dan sikap mental misalnya yang unik dalam mengidentifikasi “ruang” – sementara para pengkaji memandang proses pembentukan atas ruang sebagai suatu rekayasa ilmiah – seperti melalui kajian (studi) atau penelitian dengan cara mengidentifikasi apa saja yang menghidupi suatu ruang, konsekuensi apa yang dirasakan oleh orang atas “ruang” itu serta apa yang mereka pahami tentang ruang tersebut dan dinamikanya. Pada konteks inilah ruang merupakan suatu produksi yang muncul dari konsepsi orang dan/atau beberapa orang atau orang pada umumnya; “ruang” yang dikonsepsikan (*conceived space*).

c. Ruang Representasional (*Representational Space*)

Ruang representasional mengacu pada ruang yang secara nyata “hidup” (*lived space*) dan berkaitan secara langsung dengan berbagai bentuk pencitraan serta simbol yang terkait dengannya. Hal ini termasuk bagaimana para penghuni ruang atau orang-orang yang menggunakannya saling berinteraksi melalui praktik dan bentuk visualisasi di dalam suatu ruang. Konsepsi atas ruang pun muncul berdasarkan berbagai pengalaman nyata yang dialami oleh setiap orang sebagai sebab-akibat dari suatu hubungan yang bersifat dialektis antara praktik spasial dan representasi ruang. Ruang menjadi sesuatu yang secara khusus dipersepsikan oleh individu, kelompok, atau suatu masyarakat; ruang yang dipersepsikan (*perceived space*).

Lefebvre kemudian juga menerapkan tiga rangkaian konsepsi atas ruang sebagai metode untuk menganalisis sejarah spasial. Ia berpendapat bahwa ruang sosial diproduksi dan direproduksi dalam kaitannya dengan berbagai kekuatan yang mempengaruhi produksi ruang dan juga dengan berbagai relasi yang terbentuk di dalam produksi ruang fisik atau material. Kekuatan-kekuatan tersebut bukan sekadar menjadi “kompetisi” atas ruang fisik yang sepenuhnya “hampa” atau “kosong” atau bahkan “netral”, melainkan proses tarik-menarik kepentingan antar berbagai macam “kekuatan” yang saling mempengaruhi upaya untuk menghuni “ruang material” (fisik) yang sebenarnya telah “ada”.

Secara konkret, Lefebvre menjabarkan bahwa perkembangan hegemoni kapitalisme modern secara paralel berkonsekuensi logis pada produksi “ruang

abstrak”. Pada ruang “abstrak” inilah kapitalisme menciptakan bentuk-bentuk homogenisasi, hierarki, dan berbagai macam fragmentasi sosial lainnya. Di sisi lain, kapitalisme dan globalisasi, atau kapitalisme yang berlangsung secara global dan secara spasial di berbagai tempat, melahirkan berbagai bentuk dan pola relasi yang “sama”, “serupa”, “hampir mirip” di berbagai belahan dunia, tetapi juga sekaligus melahirkan “perbedaan-perbedaan” praktik dan konsepsi terhadap “ruang” itu sendiri. Ruang komunal, sejarah lokal suatu tempat, serta kekhususan yang dimiliki suatu masyarakat atas tempat yang mereka huni bersama merupakan proses budaya yang ikut mempengaruhi konsepsi atas ruang “representasional” dan keunikan yang dimilikinya masing-masing.

Sementara di sisi lain, modernisme dan implikasinya terhadap “ruang fisik” membentuk suatu pola mental yang nyaris menuju pada berbagai bentuk “penyeragaman” sikap mental – perilaku atas penggunaan atau pemakaian ruang. Hal ini karena kehidupan modern menekankan berbagai bentuk “kepemilikan” sebagai sesuatu yang secara rigid berdasarkan pada “kepemilikan pribadi” (*personal belonging*). Konsep kepemilikan pribadi inilah yang dikembangkan melalui “pasar” dan relasi yang terbangun di dalam “hubungan produksi”.

Meski demikian, Lefebvre tidak sepenuhnya memandang “ruang modern” secara sinis (pesimistis). Baginya, memang modernisme telah melahirkan berbagai macam kontradiksi-kontradiksi termasuk kontradiksi yang bersifat spasial. Akan tetapi, menurutnya, berbagai tekanan yang muncul akibat

kontradiksi yang mempengaruhi gangguan atas tatanan dan kohesi sosial melahirkan berbagai macam atau keberagaman konsepsi “ruang abstrak” sebagai suatu bentuk tawaran-tawaran alternatif atas pemakaian ruang “bersama”. Dengan kata lain, kontradiksi yang muncul atas “produksi ruang” (sebagai kesatuan proses secara material sosial) terus akan melahirkan “perlawanan atas upaya-upaya untuk menghemonisasikan cara (praktik) penggunaan, kepemilikan, dan rasa yang dimiliki atas suatu ruang yang dihuni oleh suatu masyarakat” (Pamungkas, 2016).

B. Penggunaan Lahan

Menurut Lillesand dan Kiefer (1990) dalam (Amalia, 2016) penggunaan lahan merupakan istilah yang berkaitan dengan jenis kenampakan yang ada di permukaan bumi. Penggunaan lahan biasanya meliputi segala jenis kenampakan dan sudah dikaitkan dengan aktivitas manusia dalam memanfaatkan lahan (Purwantoro & Saiful, 2000 *dalam* Amalia, 2016), misalnya pada sektor pertanian, lahan digunakan orang untuk areal persawahan, kebun, dan ladang, sedangkan untuk bidang lainnya lahan digunakan untuk permukiman, prasarana umum, pekarangan, dan lain-lain (Amalia, 2016). Penggunaan lahan yang terjadi di suatu wilayah cenderung bersifat dinamis. Kondisi ini disebabkan karena perubahan penggunaan lahan di suatu wilayah merupakan pencerminan upaya (tindakan) dan interaksi manusia dalam memanfaatkan dan mengelola sumberdaya alam beserta kondisi lingkungan yang menyertainya. Fenomena tersebut pada gilirannya akan berakibat pada perubahan mutu lingkungan hidup dan peningkatan nilai lahan. Peningkatan nilai lahan tersebut apabila dikaitkan

dengan wilayah *urban* (perkotaan) akan lebih banyak berhubungan dengan letak kestrategisannya (faktor lokasi), sedangkan untuk wilayah perdesaan (*rural*), peningkatan nilai lahan tersebut lebih banyak disebabkan karena faktor kesuburan (kualitas) lahan (Utoyo, 2012 *dalam* Amalia, 2016).

C. Asas dan Tujuan Penataan Ruang

Menurut (Hermit, 2008) sebagaimana asas hukum yang paling utama yaitu keadilan, maka arah dan kerangka pemikiran serta pendekatan-pendekatan dalam pengaturan (substansi peraturan perundang-undangan) apa pun, termasuk Undang-Undang Penataan Ruang, wajib dijiwai oleh asas keadilan”. Berdasarkan Pasal 2 Undang-Undang Nomor 26 Tahun 2007 ditegaskan bahwa penataan ruang diselenggarakan berdasarkan asas:

1. Keterpaduan

Keterpaduan adalah bahwa penataan ruang diselenggarakan dengan mengintegrasikan berbagai kepentingan yang bersifat lintas sektor, lintas wilayah, dan lintas pemangku kepentingan. Pemangku kepentingan antara lain, adalah pemerintah, pemerintah daerah, dan masyarakat.

2. Keserasian, keselarasan, dan keseimbangan

Keserasian, keselarasan, dan keseimbangan adalah bahwa penataan ruang diselenggarakan dengan mewujudkan keserasian antara struktur ruang dan pola ruang, keselarasan antara kehidupan manusia dengan lingkungannya keseimbangan

pertumbuhan dan perkembangan antar daerah serta antara kawasan perkotaan dan kawasan perdesaan.

3. Keberlanjutan.

Keberlanjutan adalah bahwa penataan ruang diselenggarakan dengan menjamin kelestarian dan kelangsungan daya dukung dan daya tampung lingkungan dengan memperhatikan kepentingan generasi mendatang.

4. Keberdayagunaan dan keberhasilgunaan.

Keberdayagunaan dan keberhasilgunaan adalah bahwa penataan ruang diselenggarakan dengan mengoptimalkan manfaat ruang dan sumber daya yang terkandung di dalamnya serta menjamin terwujudnya tata ruang yang berkualitas.

5. Keterbukaan.

Keterbukaan adalah bahwa penataan ruang diselenggarakan dengan memberikan akses yang seluas-luasnya kepada masyarakat untuk mendapatkan informasi yang berkaitan dengan penataan ruang.

6. Kebersamaan dan kemitraan.

Kebersamaan dan kemitraan adalah bahwa penataan ruang diselenggarakan dengan melibatkan seluruh pemangku kepentingan.

7. Perlindungan kepentingan umum.

Perlindungan kepentingan umum adalah bahwa penataan ruang diselenggarakan dengan mengutamakan kepentingan masyarakat.

8. Kepastian hukum dan keadilan.

Kepastian hukum dan keadilan adalah bahwa penataan ruang diselenggarakan dengan berlandaskan hukumperundang-undangan dan bahwa penataan ruang dilaksanakan dengan mempertimbangkan rasa keadilan masyarakat serta melindungi hak dan kewajiban semua pihak secara adil dengan jaminan kepastian hukum.

9. Akuntabilitas.

Akuntabilitas adalah bahwa penyelenggaraan penataan ruang dapat dipertanggungjawabkan, baik prosesnya, pembiayaannya, maupun hasilnya.

D. Tanah dan Bangunan

Tanah arti lahan (*site*) adalah permukaan daratan dengan kekayaan benda padat, cair dan gas, sedangkan tanah (*soil*) yang dimaksud dalam hal ini adalah benda yang berwujud padat, cair dan gas yang tersusun oleh bahan organik dan anorganik yang terdapat dalam tanah. Tanah banyak dijadikan sebagai barang investasi yang menguntungkan dan sekaligus mendorong untuk melakukan spekulasi karena di satu aspek ketersediaan lahan tersebut, sedangkan di aspek lain permintaan akan lahan semakin bertambah terus, sehingga mengakibatkan nilai tanah menjadi mahal terutama bila berdekatan dengan pusat-pusat kota (Eckert, 1990).

Tanah mempunyai kekuatan ekonomis di mana nilai atau harga tanah sangat tergantung pada penawaran dan permintaan. Dalam jangka pendek penawaran sangat inelastis, ini berarti harga tanah pada wilayah tertentu akan tergantung pada faktor

permintaan, seperti kepadatan penduduk dan tingkat pertumbuhannya, tingkat kesempatan kerja dan tingkat pendapatan masyarakat serta kapasitas sistem transportasi dan tingkat suku bunga (Eckert, 1990).

Tanah dan bangunan sebagai benda yang dapat memenuhi kebutuhan hidup manusia memiliki nilai yang membuatnya menjadi berarti bagi manusia. Nilai tanah dan bangunan bagi manusia dapat ditandai adanya 5 ciri tanah dan bangunan, yang dapat disingkat sebagai DUST + V (Marihot P. Siahaan 2003). Ciri ini meliputi adanya permintaan akan tanah dan bangunan (*demand*), adanya kegunaan tanah dan bangunan bagi pemiliknya (*utility*), tanah dan bangunan memiliki kelangkaan (*scarcity*), tanah dan bangunan dapat dipindah tangankan atau dialihkan (*transferability*), serta tanah dan bangunan dapat dinilai dengan uang (*valuable*).

E. Nilai lahan dan bangunan

Nilai pasar adalah perkiraan jumlah uang pada tanggal penilaian, yang dapat diperoleh dari transaksi jual beli atau hasil penukaran suatu aset, antara pembeli yang berminat membeli dengan penjual yang berminat menjual, dalam suatu transaksi bebas ikatan, yang penawarannya dilakukan secara layak, di mana kedua pihak setiap mengetahui, bertindak hati-hati dan tanpa paksaan. Menurut Walcot (1987) adapun Faktor-Faktor Nilai adalah a) Kegunaan Kemampuan untuk memenuhi keinginan dan kebutuhan manusia, b) Kelangkaan Kekurangan pasokan barang secara relatif terhadap permintaannya c) Keinginan Keinginan pembeli atas sebuah barang untuk memenuhi

kebutuhan manusia) Daya beli kemampuan dari individu atau kelompok untuk berpartisipasi di pasar dengan menyertakan uang tunai maupun sesuatu yang setara. Dalam melakukan penilaian terhadap tanah dan bangunan pada suatu kawasan tentunya tidak lepas dari nilai yang melekat pada tanah dan bangunan tersebut berdasarkan faktor-faktor yang mempengaruhinya. Sehingga perlu dicermati perpaduan nilai antara keduanya.

1. Nilai lahan

Lahan atau tanah merupakan suatu sumber daya yang menyediakan ruangan (*space*) yang dapat mendukung semua kebutuhan makhluk hidup. Pada dasarnya ruangan yang disediakan sangat terbatas, sementara itu kebutuhan akan tanah mempunyai kecenderungan yang terus meningkat dari tahun ke tahun, baik untuk kebutuhan perumahan ,pertanian, industri dan lain sebagainya. Nilai tanah mempunyai definisi atau pengertian bermacam-macam tergantung pada konteks dan tujuannya serta sudut pandangnya. Nilai tanah secara definisi diartikan sebagai kekuatan nilai dari tanah untuk dipertukarkan dengan barang lain. Sebagai contoh tanah yang mempunyai produktivitas rendah seperti tanah padang rumput relatif lebih rendah nilainya karena keterbatasan dalam penggunaannya. Sedangkan nilai pasar tanah didefinisikan sebagai harga (yang diukur dalam satuan uang) yang dikehendaki oleh penjual dan pembeli (Sutawijaya, 2004)

Faktor non-manusia berkenaan dengan eksternalitas yang diterima oleh tanah tersebut. Jika eksternalitas bersifat positif, seperti dekat dengan pusat

perekonomian, bebas banjir, kepadatan penduduk, dan adanya sarana jalan, maka tanah akan bernilai tinggi jika dibandingkan dengan tanah yang tidak menerima eksternalitas, meskipun luas dan bentuk tanah itu sama. Jika tanah menerima eksternalitas yang bersifat negatif, seperti dekat dengan sampah, jauh dari pusat kota/perekonomian, tidak bebas banjir, maka tanah akan bernilai rendah jika dibandingkan dengan tanah yang tidak menerima eksternalitas yang negative (*Pearce and Turner 1990*) dalam (Sutawijaya, 2004).

Nilai tanah dalam konteks pasar properti adalah nilai pasar wajar yaitu nilai yang ditentukan atau ditetapkan oleh pembeli yang ingin membeli sesuatu dan penjual ingin menjual sesuatu berdasarkan persetujuan atau kesepakatan kedua belah pihak dalam kondisi wajar tanpa ada tekanan dari pihak luar pada proses transaksi jual beli sehingga terjadi kemufakatan. Pembeli dan penjual mempunyai tenggang waktu yang cukup atas properti yang diperjualbelikan dan bertindak untuk kepentingan sendiri. Nilai pasar pada dasarnya mencerminkan harga yang terbaik atas suatu properti pada suatu waktu, tempat dan keadaan atau kondisi pasar tertentu. Hal ini sejalan dengan pengertian nilai menurut (Eckert, 1990) yang menyebutkan bahwa nilai merupakan suatu waktu yang menggambarkan harga atau nilai uang dari properti, barang atau jasa bagi pembeli dan penjual.

Dari beberapa pengertian dapat disimpulkan bahwa nilai tanah adalah ukuran kemampuan tanah untuk menghasilkan atau memproduksi sesuatu secara langsung memberikan keuntungan ekonomis. Dalam konteks pasar properti nilai tanah sama

dengan harga pasar tanah tersebut misalnya harga pasar tanah tinggi maka nilai tanahnya juga tinggi demikian pula sebaliknya (Sutawijaya, 2004).

2. Nilai bangunan

Dalam penentuan nilai bangunan yang dilakukan secara masal, maka pelaksanaan penilaian dimulai dengan penyusunan Daftar Biaya Komponen Bangunan (DBKB). Untuk menyusun atau membuat DBKB digunakan metode survey kuantitas terhadap model bangunan yang dianggap dapat mewakili kelompok bangunan tersebut dan dinilai dengan dasar perhitungan analisis BOW. Biaya komponen bangunan perlu dikelompokkan kedalam biaya komponen utama, komponen material dan komponen fasilitas bangunan (Sutawijaya, 2004).

- a. Komponen utama adalah komponen struktur rangka bangunan yang terdiri dari fondasi, plat lantai, kolom, balok, tangga, dinding geser. Struktur bangunan bawah tanah (basemen) dalam perhitungannya dikeluarkan dari struktur utama.
- b. Komponen material adalah komponen pelapis (kulit) struktur rangka bangunan.
- c. Komponen fasilitas adalah komponen pelengkap fungsi bangunan.

D. Tanah

Fungsi bumi atau tanah, sebagai mesjid (tempat shalat) dan sifatnya yang bersih/suci, memberi isyarat bahwa manusia harus terus menjaga dan melestarikan kebersihan dan kesuciannya itu. Sebab bila ia kotor dan tercemari oleh sampah atau

bahan pencemar lain, misalnya, maka tentu tidak layak lagi di jadikan sebagai tempat shalat maupun sebagai bahan untuk bersuci (bertayammum). Itulah sebabnya dilarang melakukan kegiatan yang akan membuatnya kotor atau rusak, sehingga tidak dapat digunakan sesuai peruntukannya. Terhadap kegiatan yang berkaitan dengan pengotoran(pencemaran) tanah, sepanjang yang kami ketahui, tidak terlalu banyak diungkap oleh ayat al-Quran ataupun Hadits Nabi saw. Salah satu penyebabnya, mungkin adalah karena waktu itu belum banyak terjadi hal demikian. Sementara kegiatan yang banyak di ungkapkan. Salah satu diantaranya terda dalam QS Al-Naziat/30-33 :

وَالْأَرْضَ بَعْدَ ذَلِكَ دَحَّيْنَاهَا ﴿٣٠﴾ أَخْرَجَ مِنْهَا مَاءَهَا وَمَرْعَهَا ﴿٣١﴾ وَالْجِبَالَ أَرْسَيْنَاهَا ﴿٣٢﴾ مَتَلَعَا لَكُمُ وَالْأَنْعَامِ لَكُمْ ﴿٣٣﴾

Terjemahnya :

Dan bumi sesudah itu dihamparkan-Nya. Ia memancarkan daripadanya mata airnya, dan (menumbuhkan) tumbuh-tumbuhannya. Dan gunung-gunung dipancang-Nya dengan teguh. (semua itu) untuk kesenanganmu dan untuk binatang-binatang ternakmu (Kementrian Agama, RI; 2012).

Menurut Tafsir Ibnu Katsir dalam penafsiran ayat bahwa bumi telah diciptakan sebelum langit, tetapi penghamparan bumi itu dilakukan setelah penciptaan langit. Dengan pengertian, dia mengeluarkan segala sesuatu yang terkandung di dalamnya dengan kekuatan menuju pada perbuatan. Dan itulah makna ungkapan Ibnu ‘Abbas dan yang lainnya menjadi pilihan Ibnu Jarir. Dan penetapan mengenai hal itu

telah diberikan sebelumnya. Allah swt maha bijak lagi maha mengetahui serta maha lembut lagi maha penyayang kepada semua mahluknya (al-Mubarakfuri, 2007)

Dalam ayat ini disebut dua fungsi bumi atau tanah yaitu memancarkan air dan menumbuhkan tanaman – tanaman, disamping sebagai tempat terpancangnya gunung-gunung. Terkait dengan fungsi-fungsi ini, maka ada kewajiban dalam islam untuk mengelola tanah dan larangan untuk melantarkannya. Dalam upaya pengelolaan lingkungan, dikenal dengan adanya lahan kritis, yang untuk penanggulangnya, antara lain dilakukan dengan menanaminya atau tidk membiarkannya menganggur. Dalam hukum islam kegiatan ini dikenal dengan istilah *ihya- al mawat* (menghiudpkan tanah mati) (Prof.Dr.H.A.Qadir Gassing HT., 2005)

Langit yang lebih sulit penciptaannya tanpa dapat dibantah lagi telah dibangun oleh-Nya. Bangunan itu mengesankan adanya kekuatan dan kekokohan. Demikian pula langit, ia kokoh dan teguh, bintang gemintangnya tidak acak-acakan dan amburadul. Mereka tidak pernah keluar dari garis edarnya, tidak berguguran, dan tidak berantakan. Maka, langit ini adalah bangunan yang kuat, mantap, kokoh, dan saling menguatkan di antara bagian-bagiannya. dan kekuatan. Berurutannya dua keadaan yang berupa gelap dan terang pada waktu malam dan waktu siang merupakan suatu hakikat yang dapat dilihat oleh setiap orang dan mengesankan setiap hati. Namun, kadang-kadang manusia melupakannya karena lamanya kebiasaan ini dan seringnya berulang-ulang.

sesudah Allah Ta'ala mengatur langit dengan ruang angkasanya, dengan cakrawalanya,

maka Allah pun mulailah mendatarkan bumi. Mendatarkan bumi artinya bukan semata-mata datar, melainkan datar buat dapat didiami oleh manusia. Dengan memahami ayat ini dapatlah kita menyimpulkan bahwa Allah menciptakan terlebih dahulu keseluruhan alam dan kemudian dari itu baru menyediakan tempat bagi manusia dalam bumi agar layak dilewati di atasnya dan pembentukan tanahnya layak untuk ditumbuhi tumbuh-tumbuhan. Jelas bahwa manusia diciptakan dan dijadikan khalifah di muka bumi ini setelah sekian lama alam semesta tercipta dengan disediakannya syarat-syarat bagi manusia untuk dapat hidup di bumi itu.

E. Faktor-faktor yang Mempengaruhi Nilai Lahan dan Bangunan

Beberapa faktor yang mempengaruhi nilai jual lahan dan bangunan yaitu :

1. Faktor fisik

a) Kondisi Alam (lingkungan)

1) Struktur / Jenis tanah

Jenis tanah tentunya dapat memberi pengaruh terhadap nilai jual lahan tersebut. Tanah berpasir akan memiliki harga yang berbeda dengan tanah berawa atau tanah bergambut.

2) Temperatur / suhu

Nilai fisik cenderung dapat diartikan sebagai faktor yang dapat dilihat, diraba dan dirasakan. Temperatur / suhu merupakan faktor yang dapat menimbulkan perasaan nyaman pada tempat tinggal. Banyak orang lebih

memilih tempat yang mempunyai suhu atau udara sejuk dibandingkan daerah yang mempunyai udara panas ataupun sebaliknya tergantung penggunaan lahan tersebut.

3) Kontur / kemiringan tanah

Kondisi tanah yang baik untuk mendirikan bangunan rumah adalah tanah yang tidak terlalu miring dan cenderung datar karena untuk memperoleh tingkat stabilitas tanah yang lebih baik sehingga bangunan yang berdiri b tanah tersebut bisa lebih aman. Untuk tanah yang memiliki stabilitas rendah biasanya diperkuatkan tanah dan bangunan yang berada pada tanah miring diberi dinding penahan.

4) Bebas banjir

Kondisi lahan yang bebas banjir menjadi perhatian penting dalam menentukan lokasi sebagai tempat tinggal untuk memenuhi aspek kenyamanan dan keselamatan. Tentunya setiap lokasi tempat tinggal harus betul-betul berada pada lokasi yang bebas akan bencana banjir.

2. Luas tanah dan bangunan

Semakin luas tanah dan bangunan maka semakin besar pula nilai jual suatu bangunan

3. Faktor ekonomi

a. Permintaan

Tanah mempunyai kekuatan ekonomis di mana nilai atau harga tanah sangat tergantung pada penawaran dan permintaan. Dalam jangka pendek penawaran sangat inelastis, ini berarti harga tanah pada wilayah tertentu akan tergantung pada faktor permintaan, seperti 1) daya beli masyarakat, 2) tingkat pendapatan masyarakat dan 3) tingkat suku bunga (*Eckert 1990*).

b. Penawaran

1) Jumlah lahan yang tersedia

Jumlah tanah yang relatif tetap sementara permintaan akan tanah yang semakin meningkat membuat tanah menjadi benda yang langka. Kelangkaan tanah ini ditandai oleh semakin sulitnya memperoleh tanah untuk memenuhi kebutuhan, khususnya di kota besar di tempat lain yang terus mengalami pertumbuhan penduduk. Hal inilah yang cenderung menyebabkan kenaikan harga tanah.

2) Manfaat lahan

Tanah memiliki kegunaan bagi setiap pemiliknya karena setiap pemilik dapat memanfaatkan tanah untuk mendirikan rumah tempat berteduh, dan bangunan lain yang penting bagi kehidupan pemilik dan orang di sekitarnya. Pemilik tanah juga dapat memanfaatkan tanah sebagai faktor produksi, simbol status, dan berbagai kegunaan lainnya. Selain tanah maka bangunan merupakan benda yang sangat berguna bagi manusia karena berbagai aktivitas manusia dilakukan di dalam bangunan.

4. Faktor sosial

a. Jumlah penduduk

Jumlah penduduk berdampak terhadap banyaknya permintaan akan suatu lahan pada perumahan, hal ini memberi pengaruh terhadap nilai jual lahan dan bangunan pada suatu perumahan.

b. Kepadatan penduduk

Tingkat kepadatan penduduk yang berkorelasi dengan jumlah tenaga kerja, tingkat upah, tingkat pendapatan dan daya beli, tentunya berpengaruh terhadap permintaan dan penawaran akan produk barang atau jasa.

1) Tingkat pendidikan

Tingkat pendidikan merupakan salah satu variable yang dapat menunjukkan karakteristik penduduk yang kemudian akan membentuk suatu pola penggunaan tanah pada suatu wilayah. Tingkat pendidikan masyarakat juga berpengaruh terhadap pola penilaian tanah dan bangunan.

2) Tingkat kejahatan/keamanan

Perumahan yang tingkat keamanannya tidak terjamin akan mengurangi minat masyarakat untuk menempati perumahan tersebut. Kurangnya minat terhadap perumahan tersebut pastinya nilai jualnya akan semakin rendah.

3) Pola hidup masyarakat

Dalam lingkungan masyarakat terjadi aktifitas sosial yang membentuk suatu pola hidup masyarakat tersebut. Pola hidup masyarakat ini mencerminkan karakteristik penduduknya yang meliputi perilaku, tingkat pendidikan, tingkat ekonomi masyarakat dan kebutuhannya. Pola hidup masyarakat yang sederhana akan berdampak terhadap pemanfaatan dan kegunaan lahan dan bangunan.

5. Peraturan pada kawasan tersebut

Setiap kawasan mempunyai ciri dan karakteristik tersendiri begitupun halnya dengan lingkungan perumahan. Untuk menciptakan lingkungan yang nyaman dan aman sebagai tempat tinggal tentunya ada beberapa hal penting yang menjadi aturan dan telah disepakati bersama. Hal ini biasanya menjadi pertimbangan dalam memilih tempat tinggal (Sutawijaya, 2004).



UNIVERSITAS ISLAM NEGERI
ALAUDDIN
M A K A S S A R

BAB III

METODE PENELITIAN

A. Lokasi dan Waktu Penelitian

Penelitian ini dilakukan di Sepanjang Jalan Tun Abdul Razak, yang terletak di 4 Kelurahan, yaitu Kelurahan Tombolo, Kelurahan Paccinongan, Kelurahan Romang Polong dan Kelurahan Samata, Kecamatan Sungguminasa, Kabupaten Gowa. Dengan memperhatikan radius penelitian yaitu 250 m dari Jalan Tun Abdul Razak. Adapun Waktu penelitian ini dilakukan selama enam bulan yaitu pada bulan maret sampai bulan agustus 2018.

B. Jenis dan Sumber Data

1. Jenis Data

Jenis data yang digunakan dalam penelitian ini dibagi atas dua jenis yaitu:

- a. Data Kualitatif adalah data yang berhubungan dengan kategorisasi karakteristik berwujud pernyataan atau berupa kata-kata. Data yang dimaksud berupa, Preferensi memilih tanah.
- b. Data Kuantitatif adalah data yang berupa angka atau numerik yang bisa diolah dengan menggunakan metode perhitungan yang sederhana. Data ini berupa Data penggunaan lahan, Pertumbuhan ruang 10 tahun terakhir, Presentase nilai lahan.

2. Sumber Data

Menurut sumbernya, data terbagi atas dua yaitu :

- a. Data Primer adalah data yang diperoleh melalui observasi lapangan atau pengamatan langsung objek penelitian. Jenis data yang dimaksud berupa pengambilan sampel secara acak di sepanjang Jalan Tun Abdul Razak.
- b. Data Sekunder adalah data yang diperoleh pada instansi terkait guna mengetahui data kuantitatif objek penelitian. Jenis data yang dimaksud berupa Data penduduk yang di dapatkan pada Kantor Kelurahan, Data Penggunaan lahan dan karakteristik wilayah pada Kantor Badan Pusat Statistika, dan Presentase nilai lahan pada Kantor Pertanahan Kabupaten Gowa.

C. Metode Pengumpulan Data

Metode pengumpulan data yang dilakukan dalam penelitian ini ialah :

1. Observasi lapangan yaitu

Pengumpulan data dengan observasi langsung atau dengan pengamatan langsung adalah cara pengambilan data dengan menggunakan mata tanpa ada pertolongan alat standart lain untuk keperluan tersebut (Nasir, 1998) dalam (Yusuf, 2016). Observasi ini dilakukan untuk mendapatkan informasi yang menggunakan penbamatan langung, metode ini memproleh data deskriptif yang faktual, cermat dan rinci mengenai keadaan lokasi penelitian di lapangan. Observasi lapangan pada penelitian ini dilakukan pengamatan dan di Sepanjang

Jalan Tun Abdul Razak dengan radius 250 meter dari Jalan Tun Abdul Razak untuk lahan yang belum ter-reproduksi. Penelitian ini difokuskan pada Reproduksi ruang pertanian ke ruang komersil.

2. Kuesioner

Untuk penelitian yang bersifat kuantitatif kuesioner juga dibutuhkan untuk menunjang kebutuhan data. Hasil dari kuesioner nantinya akan dinarasikan secara deskriptif dan dikuantitaskan dengan skala likert. Kuesioner ini dilakukan untuk mengetahui seberapa besar pengaruh reproduksi ruang terhadap nilai lahan. Dalam kuesioner ini terdapat rancangan pertanyaan yang secara logis berhubungan dengan masalah penelitian dan tiap pertanyaan merupakan jawaban-jawaban yang mempunyai makna. Peneliti menggunakan Skala likert yang dipakai untuk mengukur sikap, pendapat, sekelompok orang tentang fenomena sosial (Sugiyono, 2008:70) dalam (Aslam, 2007). Skala ini banyak digunakan dalam penelitian karena mudah dibuat, bebas memasukkan pernyataan yang relevan, reliabilitas yang tinggi dan aplikatif pada berbagai aplikasi. Metode tersebut digunakan untuk melakukan transformasi data ordinal menjadi data interval. Pada umumnya jawaban responden yang diukur menggunakan skala likert (*lykert scale*) diadakan scoring yakni pemberian nilai numerikal 1,2,3,4,5 dan 6 setiap skor yang diperoleh akan memiliki tingkat pengukuran ordinal. Nilai numerikal tersebut dianggap sebagai objek dan selanjutnya melalui proses ini dilakukan dengan penentuan skor pada setiap alternatif jawaban yang dipilih oleh responden terhadap pengaruh Reproduksi

ruang (Saputra, 2008). selanjutnya jawaban pengaruh tersebut diberi nilai berdasarkan kategori jawaban seperti tabel di bawah ini, sebagai berikut :

Tabel 3.1
Skala Likert

Skor	1	2	3	4	5	6
	Sangat Kecil	Kecil	Cukup Besar	Agak besar	Besar	Sangat Besar

Hasil dari jawaban tersebut akan ditabulasikan dalam bentuk tabel untuk dihitung berapa besar nilai masing-masing indikator.

3. Telaah pustaka

Telaah pustaka yaitu salah satu teknik pengumpulan data informasi dengan cara membaca atau mengambil literatur laporan, bahan perkuliahan, dan sumber-sumber lainnya yang ada kaitannya dengan permasalahan yang diteliti.

4. Survey instansi

Pengumpulan data melalui instansi terkait guna mendapatkan data kualitatif dan data kuantitatif obyek studi.

5. Studi Dokumentasi

Untuk melengkapi data maka kita memerlukan informasi dari dokumentasi yang ada hubungannya dengan obyek yang menjadi studi. Caranya yaitu dengan cara mengambil gambar, lefeat/brosur objek, dan dokumentasi foto.

D. Populasi dan Sampel

Melihat dari faktor yang telah ditetapkan sebelumnya maka populasi dan sampel yang digunakan dalam penelitian ini adalah :

1. Populasi dan sampel untuk perubahan lahan, dan pengaruh nilai lahan di sepanjang Jalan Tun Abdul Razak yang terdapat di empat kelurahan. Serta sampelnya berupa Citra satelit google earth 10 Tahun terakhir.
2. Adapun untuk faktor Nilai lahan, Preferensi fungsi jalan berupa aksesibilitas, Preferensi Kawasan yang berdekatan dan Preferensi lain. Sampelnya ialah populasi dari jumlah penduduk di area yang di deliniasi yang terdapat di sepanjang Jalan Tun Abdul Razak, Kecamatan Somba Opu.
3. Teknik sampling adalah teknik pengambilan sampel untuk menentukan sampel mana yang akan digunakan dalam penelitian ini. Berkaitan dengan teknik pengambilan sampel Nasution (1998-135) bahwa “mutu penelitian tidak selalu ditentukan oleh besarnya sampel, akan tetapi oleh kokohnya dasar-dasar teorinya, oleh desain penelitiannya (asumsi-asumsi statistik), serta mutu pelaksanaannya dan pengolahannya”. Memperhatikan pernyataan tersebut, karena jumlah populasi lebih dari 100 orang, maka penarikan sampel dalam penelitian ini menggunakan sampel secara acak (*Random Sampling*) sedangkan teknik pengambilan sampel menggunakan rumus dari Taro Yamane atau Slovin dalam (Riduwan, 2015) adalah sebagai berikut :

$$n = \frac{N}{N \cdot d^2 + 1}$$

Keterangan :

n = Jumlah sampel

N = Jumlah populasi = 59.932

d = Presisi (ditetapkan 10 % dengan tingkat kepercayaan 95%)

Berdasarkan rumus tersebut diperoleh jumlah sampel sebagai berikut :

$$n = \frac{N}{N \cdot d^2 + 1}$$

$$n = \frac{59.932}{59.932 \cdot 0,1^2 + 1}$$

$$n = \frac{59.932}{600,32}$$

$$n = 100$$

Maka sampel yang diambil dalam penelitian ini adalah sebanyak 100 sampel kemudian disebar di tiap Kelurahan yang termaksud dalam lokasi penelitian. Seseorang yang diambil sebagai sampel ialah dianggap memiliki informasi bagi peneliti.

E. Variabel Penelitian

Variable dapat diartikan ciri dari individu, objek, gejala, peristiwa yang dapat diukur secara kuantitatif ataupun kualitatif (Sudjana, 1991). Variabel dipakai dalam proses identifikasi, ditentukan berdasarkan kajian teori. Semakin sederhana suatu rancangan penelitian semakin sedikit variabel penelitian yang digunakan. Adapun variabel yang digunakan dalam penelitian ini, yaitu:

Tabel 3.2

Variabel Penelitian

Rumusan Masalah	Variabel Penelitian
Bagaimana reproduksi ruang dari ruang pertanian ke ruang komersial terjadi di sepanjang Jalan Tun Abdul Razak sejak tahun 2007	Pertumbuhan ruang kegiatan komersial di Sepanjang Jalan Tun Abdul Razak 10 tahun terakhir.
Bagaimana reproduksi ruang di sepanjang Jalan Tun Abdul Razak berpengaruh pada nilai lahan di area belakangnya	Nilai Lahan 10 tahun terakhir
	Preferensi fungsi jalan
	Preferensi kawasan yang berdekatan
	Preferensi lain

F. Metode Analisis Data

Untuk menjawab rumusan masalah pada penelitian ini ada beberapa analisis :

1. Analisis Superimposed (*Overlay*) / Spatial Analysis

Analisis data menggunakan teknik superimposed (*overlay peta*) melalui peta GIS dengan data *time series* untuk mengetahui sejauh mana perubahan penggunaan lahan yang terjadi dari tahun 2007 s/d tahun 2017 terkait Reproduksi ruang yang terjadi selama kurung waktu 10 tahun terakhir.

Overlay adalah prosedur penting dalam analisis SIG (Sistem Informasi Geografis). *Overlay* yaitu kemampuan untuk menempatkan grafis satu peta diatas grafis peta yang lain dan menampilkan hasilnya di layar komputer atau pada plot. Secara singkatnya, *overlay* menampalkan suatu peta digital pada peta digital yang lain beserta atribut-atributnya dan menghasilkan peta gabungan keduanya yang memiliki informasi atribut dari kedua peta tersebut. *Overlay* merupakan proses penyatuan data dari lapisan *layer* yang berbeda. Secara sederhana *overlay* disebut sebagai operasi visual yang membutuhkan lebih dari satu *layer* untuk digabungkan secara fisik. Pemahaman bahwa *overlay* peta (minimal 2 peta) harus menghasilkan petabarunya adalah hal mutlak. Dalam bahasa teknis harus ada poligon yang terbentuk dari 2 peta yang di-*overlay*. Jika dilihat data atributnya, maka akan terdiri dari informasi peta pembentuknya. Adapun Analisis data yang akan diterapkan pada metode ialah *overlay* peta dalam SIG (Sistem Informasi Geografi) dan adapun aplikasi yang sesuai dengan analisis tersebut Aplikasi Pemetaan atau Aplikasi GIS. GIS atau *Geographic Information System* adalah aplikasi pengolahan data spasial dengan menggunakan sistem komputerisasi dengan menggabungkan antara data grafis dengan data atribut obyek menggunakan peta dasar digital (*basic map*)

bergeografi bumi. GIS atau *Geographic Information System* adalah aplikasi pengolahan data spasial dengan menggunakan sistem komputerisasi dan peta dasar digital (*basic map*) bergeografi bumi (Aslam, 2007).

2. Analisis Distribusi Frekuensi

Distribusi frekuensi adalah susunan data menurut kelas interval tertentu atau menurut kategori tertentu dalam sebuah daftar (Hasan, 2001) dalam (Aslam, 2007). Dalam ilmu statistik distribusi frekuensi mengandung pengertian sebagai berikut: suatu keadaan yang menggambarkan bagaimana frekuensi dari gejala atau variabel yang dilambangkan dengan itu, tersalur terbagi atau terpancar. Pada umumnya dalam analisis ini hanya menghasilkan distribusi dan persentase dari tiap variabel (Notoatmodjo, 2005, p.188) dalam (Aslam, 2007) dengan rumus :

$$P = \frac{F}{n} \times 100\%$$

P = Presentase

F= Frekuensi dari setiap alternatif jawaban yang menjadi pilihan yang telah dipilih responden atas pertanyaan yang diajukan.

N = Jumlah frekuensi seluruh alternatif jawaban yang menjadi pilihan responden selama penelitian.

100 % = Bilangan genap

Setelah mendapatkan jumlah presentase, maka selanjutnya mengkategorikan penilaian responden dengan menggunakan rumus sebagai berikut : ‘

$$rs = \frac{\text{skor aktual}}{\text{skor ideal}} \times 100$$

$$rs = \frac{\text{nilai rekapitulasi dari skor pertanyaan}}{\text{jumlah skor maksimum}} \times 100$$

$$rs = \text{nilai presentase akhir}$$

Adapun yang dimaksud skor aktual dan skor ideal dapat dilihat pada penjelasan dibawah ini:

Skor aktual : merupakan hasil penelitian (x) dari alternatif jawaban dalam skala (5/4/3/2/1 dan 6) dengan frekuensi masing-masing alternatif jawaban tersebut.

Skor ideal : merupakan hasil penelitian (x) dari alternatif jawaban tertinggi yaitu (6) sangat besar (SB) dengan seberapa banyak frekuensi pertanyaan.

Setelah menghitung nilai presentase akhir dari hasil penelitian. Maka ditentukan kriteria presentase skor ahirnya. Adapun klasifikasi dalam penetapan kriteria oleh Umi Narimawati (2007:85) dalam (Aslam, 2007) sebagai berikut :

Tabel 3.3

Kriteria menentukan pengaruh

No.	% Jumlah Skore	Kriteria
1.	20,00 – 36,00	Sangat Kecil
2.	36,01 – 52,00	Kecil
3.	52,01 – 68,00	Cukup besar
4.	68,01 – 74,00	Agak besar
5.	74,01 – 84,00	Besar
6.	84,01- 100	Sangat Besar

3. Analisis Deskriptif Kuantitatif

Metode yang digunakan berupa analisis deskriptif kuantitatif. Dengan melakukan beberapa pendekatan secara sistematis. Analisis ini digunakan untuk mendeskripsikan ciri dan karakteristik variabel yang telah ditetapkan. Untuk mendukung hal tersebut, maka Reproduksi ruang yang berpengaruh pada nilai lahan dapat diketahui penyebabnya. Adapun alat analisis yang digunakan berupa pertanyaan yang akan dipilih responden, dari hasil pertanyaan tersebut, dapat ditentukan pengaruh nilai lahan di Sepanjang Jalan Tun Abdul Razak.

G. Definisi Operasional

Definisi operasional adalah mendefinisikan variabel secara operasional berdasarkan karakteristik yang diamati yang memungkinkan peneliti untuk melakukan observasi atau pengukuran secara cermat terhadap suatu objek atau fenomena. Dalam definisi operasional ini ada beberapa pengertian dan batasan yang berkaitan dengan pokok pembahasan materi penelitian untuk dijadikan acuan:

1. Produksi merupakan suatu kegiatan yang dikerjakan untuk menambah nilai guna suatu benda/barang atau menciptakan benda/barang baru sehingga lebih bermanfaat dalam memenuhi kebutuhan (wikipedia.org).
2. Ruang adalah wadah yang meliputi ruangdarat, ruanglinglaut, danruang udara, termasuk ruangdi dalam bumi sebagai satu kesatuan wilayah, tempat manusia dan makhluk lain hidup, melakukan kegiatan, dan memelihara kelangsungan

hidupnya (UU No.26 Tahun 2007). Ruang yang dimaksud ialah ruang yang terdapat di Sepanjang Jalan Tun Abdul Razak dengan radius 250 meter dari jalan , bagi ruang-ruang yang belum terbangun.

3. Produksi ruang adalah kegiatan menambah nilai guna suatu wadah/ruang tempat manusia dan makhluk lain hidup, melakukan kegiatan. Produksi yang dimaksud ialah produksi ruang dari ruang alami (hutan/rawa) menjadi ruang pertanian atau menjadi ruang yang memiliki nilai..
4. Reproduksi ruang adalah kegiatan menghasilkan kembali atau menambah nilai gunasuatu lahan menjadi lebih bernilai dari sebelumnya. Reproduksi ruang yang dimaksud ialah ruang pertanian di Sepanjang Jalan Tun Abdul Razak yang ter reproduksi menjadi ruang-ruang yang memiliki nilai dan didominasi oleh ruang komersil
5. Peningkatan adalah proses, cara, perbuatan meningkatkan (KBBI)
6. Spine (istilah kedokteran : Spin/ tulang belakang) Istilah ini juga digunakan untuk merujuk pada jalur jalan utama yang menghubungkan CBD dan luar kota pada model kota-kota Amerika latin, di mana penggunaan lahan di koridor jalur jalan utama.. Spine juga bisa berup jalan lingkar yang mengelilingi kota dengan konstruksi beraspal. Spine yang dimaksud ialah Jalan Tun Abdul Razak yang menghubungkan Kota Makassar dengan Kota baru Pattalassang, dan berbagai fasilitas yang memadai.
7. CBD (Central Business District) : adalah daerah komersil dalam suatu kota, yang sering juga digambarkan sebagai 'jantung kota'. Istilah CBD merujuk pada

distrik daerah pusat dari sebuah kota yang biasanya dicirikan oleh konsentrasi bangunan perkantoran dan penjualan barang eceran.

8. Nilai lahan adalah pengukuran nilai lahan yang didasarkan kepada kemampuan lahan secara ekonomis dalam hubungannya dengan produktivitas dan strategi ekonomis. Nilai lahan yang dimaksud ialah nilai lahan di sepanjang Jalan Tun Abdul Razak.
9. Harga lahan adalah penilaian atas lahan yang diukur berdasarkan harga nominal dalam satuan uang untuk satu satuan luas tertentu pada pasaran lahan
10. Ruang pertanian adalah lahan yang ditujukan atau cocok untuk dijadikan lahan usaha tani untuk memproduksi tanaman pertanian. Ruang pertanian yang dimaksud ialah ruang pertanian yang terproduksi di Jalan Tun Abdul Razak
11. Komersil adalah berhubungan dengan niaga atau perdagangan. komersil yang dimaksud ialah ruang pertanian yang telah di reproduksi di Jalan Tun Abdul Razak
12. Ruang komersil adalah lahan yang bernilai ekonomis atau memiliki nilai lebih sehingga dapat diambil keuntungan darinya. Ruang komersil yang dimaksud ialah fasilitas berupa ; penjual pakaian bebas, penjual makanan siap saji, penjual bahan bangunan, apotik, showroom motor, showroom mobil jasa/rental, Giant Ekstra, Mabel, Cafe/warko, KFC, Pizza Hut dan wisma/rumah kos.

13. Preferensi adalah prioritas atau kecenderungan. Preferensi yang dimaksud dalam penelitian ini ialah kecenderungan masyarakat/responden memilih hal yang menurut responden mempengaruhi reproduksi ruang terhadap nilai lahan .

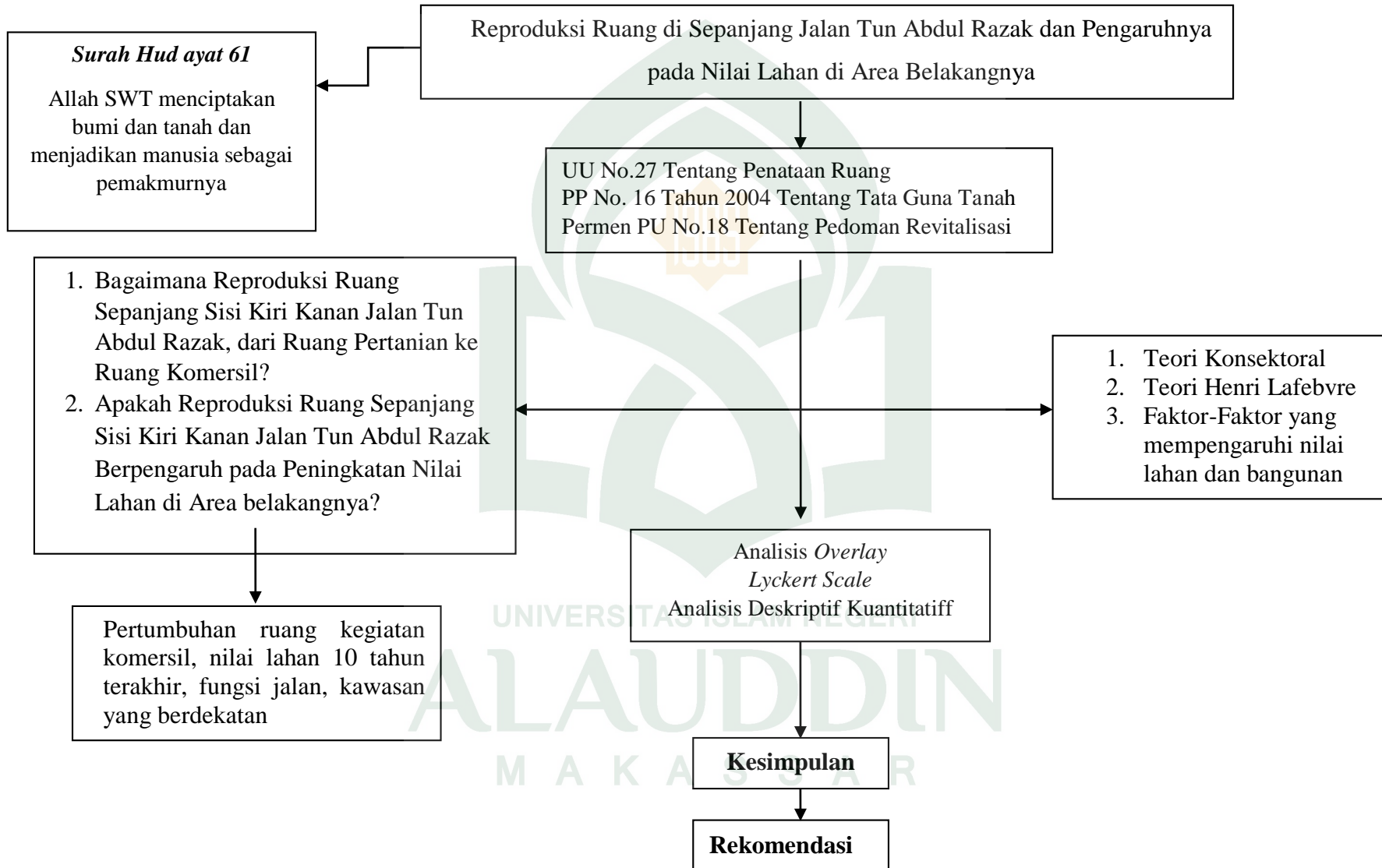


H. Tabulasi Metode Penelitian

Tabel 3.4
Metode Penelitian

No	Rumusan Masalah	Metode Penelitian						
		Faktor yang teliti	Jenis Penelitian	Teknik Sampling	Teknik Analisis	Pemecahan Masalah	Kesimpulan	Saran/ Keterangan
1.	Bagaimana Reproduksi Ruang Sepanjang Jalan Tun Abdul Razak, dari Ruang Pertanian ke Ruang Komersil	Pertumbuhan ruang kegiatan komersil di Sepanjang Jalan Tun Abdul Razak selama 10 Tahun terakhir	Pengamatan Peta	Sampel Peta Tata Guna Lahan 10 tahun terakhir	-Analisis Superimpose/ <i>Overlay</i> -Perhitungan ruang tereproduksi 10 tahun terakhir	Menyimpulkan Bagaimana Reproduksi Ruang Terjadi Selama 10 tahun terakhir	Semakian besar / luas area jalan Tun Abdul Razak tereproduksi, maka semakin tinggi nilai lahan yang belum terreproduksi di sisi kiri dan kanan jalan tun Abdul Razak	- Bagi pemerintah Provinsi Sulawesi Selatan penelitian ini dapat dimanfaatkan sebagai masukan dalam pengembangan pusat pertumbuhan - Sebagai bahan masukan bagi Jurusan Planologi dalam upaya pengembangan akademik khususnya dalam meneliti/mengkaji tentang Reproduksi Ruang dan Pengaruhnya terhadap Nilai Lahan.
2.	Apakah Reproduksi Ruang Sepanjang Jalan Tun Abdul Razak Berpengaruh pada Peningkatan Nilai Lahan di Area belakangnya	- Nilai lahan selama 10 tahun terakhir - Preferensi fungsi jalan (aksesibilitas) - Preferensi kawasan yang berdekatan - Preferensi lain	Observasi langsung	Sampel secara acak untuk lahan lahan yang belum terbangun Selama 10 Tahun Terakhir	-Skala Likert - Analisis Deskriptif Kuantitatif	Menyimpulkan Bagaimana Pengaruh Peningkatan Nilai Lahan Terjadi Selama 10 tahun terakhir		

i. Kerangka Pikir Penelitian



J. Penelitian yang Relevan

Tabel 3.5
Penelitian Relevan

No.	Nama	Tahun	Judul	Kesimpulan
1.	Fahirah F.Armin Basong Dan Hermansah H. Tagala	2010	Identifikasi Faktor Yang Mempengaruhi Nilai Jual Lahan Dan Bangunan Pada Perumahan Tipe Sederhana	<p>Bedasarkan hasil penelitian yang diperoleh mengenai faktor-faktor yang mempengaruhi nilai jual lahan dan Bangunan pada perumahan tipe Sederhana khususnya perumahan di Palu Timur, dapat disimpulkan :</p> <p>A. Faktor yang paling berpengaruh Terhadap nilai jual lahan dan bangunan pada: Perumahan Teluk Palu Permai; 1).ketersediaan fasilitas jaringan listrik, 2) Perumahan Cipta Pesona Indah; ketersediaan fasilitas air bersih, 3).Perumahan Nokilalaki; Perizinan dalam hal ini surat izin Mendirikan bangunan (IMB), 4)Perumahan Bumi Talise Permai;Ketersediaan transportasi atau Angkutan umum, dan 5) Perumahan Bumi Roviga; faktor yang paling Berpengaruh adalah jarak ke pusat Kota. B. Secara umum dari semua lokasi Perumahan 5 (lima) faktor yang paling berpengaruh terhadap nilai jual lahan dan bangunan pada Perumahan adalah : a) Ketersediaan Transportasi, b) Jaringan air bersih, c) Jaringan listrik, d) Kondisi jalan, dan e) Luas lahan dan bangunan.</p>
2.	Menik Wahyuningsih	2008	Pola Dan Faktor Penentu Nilai Lahan Perkotaan di Kota Surakarta	<p>Pola nilai lahan perkotaan Kota Surakarta paling tinggi berada di pusat Kota Surakarta yang kemudian menurun di wilayah-wilayah Sekitarnya. Pola tidak bulat melingkar di pusat kota, tetapi agak memanjang di sekitar jalan arteri Slamet Riyadi. Agak di pinggiran Kota Surakarta bagian timur terdapat wilayah yang memiliki</p>

				nilai lahan Lebih tinggi bila dibandingkan dengan wilayah di dekatnya karena keberadaan sarana pendidikan
3.	Nararya Adi Prasetya dan PM. Broto Sunaryo	2013	Faktor-Faktor Yang Mempengaruhi Harga Lahan di Kawasan Banjarsar Kelurahan Tembalang, Semarang	Mayoritas penduduk Tembalang juga membenarkan bahwa adanya Universitas Diponegoro atau universitas yang memiliki akreditasi baik di skala nasional memberi kontribusi besar terhadap tumbuhnya kawasan tembalang. Tetapi dari hasil observasi lapangan, dengan semakin berkembang dan tumbuh, masalah pun muncul, yaitu kemacetan, melonjaknya harga lahan, tidak teraturnya kawasan, hingga semakin kotor lingkungan.
4.	Mohammad Zaidin	2017	Pengaruh Pengembangan Perumahan Terhadap Kehidupan Masyarakat di Kawasan Pesisir Kelurahan Salekoe Kecamatan Wara Timur Kota Palopo	Tingkat Pendapatan, menunjukkan bahwa pengaruh yang kuat antara keduanya ini diakibatkan oleh adanya mobilisasi penduduk dan material yang melibatkan penduduk setempat untuk dapat meningkatkan pendapatannya. Tingkat Pendidikan, menunjukkan pengaruh namun sedang dari adanya pengembangan perumahan, ini diakibatkan pendapatan Masyarakat setempat memperoleh penghasilan yang lebih baik dari Sebelumnya sehingga masyarakat memanfaatkan kesempatan dalam Memperoleh pendidikan. Peluang Kerja, menunjukkan adanya pengaruh kuat dari keberadaan Pengembangan Perumahan. Ini disebabkan semakin bertambahnya Penduduk setempat maka semakin bertambah pula kebutuhan Masyarakat akan keperluan konsumsi hidup dan jasa sehingga hal ini Melibatkan masyarakat setempat.
5.	Siti Latifa	2014	PERKEMBANGAN KOTA PINGGIRAN (Dampak Alih Fungsi Lahan Pertanian menjadi Perumahan Elit)	Adanya pembangunan perumahan ini memiliki perubahan bagi masyarakat sekitar terutama dalam akses transportasi, dan perekonomian. Pembangunan perumahan memberikan dampak positif bagi masyarakat Gunung Anyar Tambak. Meskipun lahan yang biasa digunakan sebagai lapangan pekerjaan kini menjadi perumahan elit, namun tetap memberikan perubahan bagi masyarakat terutama dari

				segi perekonomian. Lapangan kerja semakin terlihat Pola konsumsi masyarakat yang Sederhana menjadi masyarakat konsumtif.
6.	Budi Saputra	2007	Kajian Perubahan Penggunaan Lahan dari Hunian menjadi Industri dan Pergudangan (studi kasus : di Wilayah Kelurahan Kamal dan Tegal Alur. Kecamatan Kalideres, Jakarta Barat)	Kegiatan industri yang terjadi di wilayah Kelurahan Kamal dan Tegal Alur Kecamatan Kalideres Jakarta Barat, menurut Stitorus (1997;4) merupakan kegiatan industri yang menghimpun perusahaan dalam memproduksi barang-barang yang bersifat substitusi dekat dan memiliki nilai elastis permintaan silang yang relatif tinggi. Artinya bahwa kegiatan industri mengandung arti sebagai suatu himpunan perusahaan yang memproduksi barang atau jasa yang sifatnya homogen (satu jenis produk). Dalam konsep dasar spasial bahwa faktor jarak adalah sangat dominan dalam menentukan suatu lokasi industri.
7.	Restu Yusuf	2016	Studi Alih Fungsi Lahan Pertanian Pada Kawasan Perkotaan Sungguminasa	Adapun penyebab terjadinya perubahan pemanfaatan lahan pertanian di Kawasan Perkotaan Sungguminasa adalah: a. Faktor kependudukan, pertumbuhan penduduk yang terus meningkat setiap tahun, tentunya membutuhkan lahan, sehingga faktor kependudukan berpengaruh terhadap perubahan fungsi lahan. b. Faktor kebutuhan lahan dengan indikator nilai lahan memiliki nilai 74 yang berarti berpengaruh dan lokasi lahan memiliki nilai 78 % yang juga berarti berpengaruh. c. Faktor ekonomi dengan indikator tingkat pendapatan memiliki nilai 70 % yang berarti berpengaruh. d. Faktor sosial dengan indikator karakteristik pemilik lahan (Harga lahan meningkat) memiliki nilai 91 % yang berarti berpengaruh.
8.	Yan Radhinal	2017	Koeksistensi Dualisme Ekonomi Di Kawasan Metropolitan Mamminasata	Faktor yang mempengaruhi perubahan fisik spasial di Jalan Tun Abdul Razak adalah : (1) faktor aksesibilitas, dimana ditandai dengan perkembangan prasarana transportasi Jalan Tun Abd Razak secara langsung mempengaruhi tingkat aksesibilitas sehingga mengondisikan mobilitas antara Kabupaten Gowa dan Kota Makassar meningkat sehingga menjadi faktor penarik untuk berkembangnya fungsi-fungsi baru, (2) Faktor pelayanan umum, ditandai dengan berkembangnya

				fungsi baru antara lain pendidikan sehingga hal ini secara langsung berpengaruh terhadap perubahan fisik spasial, (3) kepemilikan lahan yang didominasi oleh masyarakat yang berstatus ekonomi lemah dan kelompok inilah yang paling mudah terpengaruh oleh meningkatnya harga lahan, sehingga kemampuan kelompok tersebut untuk mempertahankan atau tidak menjual lahannya sangat rendah. Sehingga hal ini yang menjadi salah satu faktor perubahan fisik spasial yang ditandai dengan alih fungsi guna lahan pertanian menjadi lahan terbangun.,
9.	Iyan Awaluddin	2014	Studi Pengembangan <i>Real Estate</i> Terhadap Kondisi Fisik Lingkungan Di Sepanjang Koridor Jalan Tun Abdul Razak	Laju rata-rata pertumbuhan penggunaan lahan pada kawasan koridor Jl. Tun Abdul Razak selama 8 tahun terakhir yaitu sekitar 17 % pada periode 2007-2010. Dan 32 % pada periode 2010-2013. Adapun kondisi lahan pada pinggiran jalan, pembangunan dan pengembangan lahannya lebih banyak diusahakan dengan jenis bangunan pertokoan (<i>retail property</i>). Sedangkan pembangunan real estate jenis perumahan cenderung mengarah memanjang ke bagian luar jalan, sehingga bagian pinggiran jalan cenderung lebih banyak dimanfaatkan untuk pembangunan jenis pertokoan.
10.	Rike Rahmawati	2016	Dampak Sosial Ekonomi Pembangunan Perumahan Bagi Masyarakat Di Kelurahan Arjosari Kecamatan Blimbing Kota Malang	Perubahan-perubahan akan nampak setelah tatanan sosial dan kehidupan masyarakat yang lama dapat dibandingkan dengan tatanan dan kehidupan masyarakat yang baru. Kehidupan masyarakat kota di kelurahan Arjosari dapat dibandingkan antara sebelum dan sesudah di bangun perumahan. Hasil penelitian menunjukkan bahwa dampak sosial ekonomi pembangunan perumahan bagi masyarakat yaitu adanya Alih fungsi lahan, komunitas berpagar, segregasi, hubungan individu dengan kelompok, stratifikasi, peluang usaha baru, dan perubahan mata pencaharian.

BAB IV

HASIL DAN PEMBAHASAN

A. Gambaran Umum Wilayah Kabupaten Gowa

1. Letak Geografis

Secara geografis Kabupaten Gowa terletak pada titik kordinat $119^{\circ}29'40''$ - $120^{\circ}0'40''$ Bujur Timur dan $5^{\circ}5'36'40''$ Lintang Selatan dengan luas wilayah $1.883,33 \text{ km}^2$ yang meliputi 18 (delapan belas) kecamatan dan 167 (seratus enam puluh tujuh) desa/kelurahan. Secara administratif kabupaten Gowa mempunyai batas-batas wilayah yaitu Sebelah Selatan berbatasan dengan Kabupaten Takalar dan Kabupaten Jeneponto, Sebelah Utara berbatasan dengan dengan Kabupaten Gowa dan Kabupaten Maros, Sebelah Timur berbatasan dengan Kabupaten Sinjai, Kabupaten Bulukumba, Kabupaten Bantaeng, dan Sebelah Barat berbatasan dengan Kabupaten Gowa dan Kabupaten Takalar. Kabupaten Gowa memiliki 2 (dua) dimensi wilayah, yakni wilayah dataran rendah dan wilayah dataran tinggi. Wilayah Kabupaten Gowa sebagian besar merupakan dataran tinggi yaitu sekitar 72,26%. Dari total luas Kabupaten Gowa 35,30% mempunyai kemiringan tanah di atas 40 derajat, yaitu pada wilayah Kecamatan Parangloe, Tinggimoncong, Bungaya dan Tompobulu. Kabupaten Gowa dilalui oleh banyak sungai yang cukup besar yaitu ada 15 sungai. Sungai dengan luas daerah aliran yang terbesar adalah Sungai Jeneberang yaitu seluas 881 km^2 dengan panjang 90 km.

Kabupaten Gowa merupakan daerah Sub-urban yang mengalami pergeseran fungsi ruang yang menyebabkan perubahan fisik lingkungan dewasa ini sedang terjadi di koridor Jalan Tun Abdul Razak yang berada diantara perbatasan Kabupaten Gowa - Kec. Somba Opu (Kab. Gowa) yang memiliki posisi strategis. Saat initalah marak terjadi pembangunan *real estate* khususnya bidang perumahan skala besaroleh berbagai perusahaan *developer* yang ikut didukung dengan kelengkapan prasarana dan sarana serta pengembangan *retail property*. Beberapa perumahan *real estate* yangkini sedang dikembangkan diantaranya yaitu perumahan CITRALAND, Royal Spring, dan Puri Diva Istanbul, merupakan perumahan dengan skala besar ditambah denganberbagai proyek perumahan dan pembangunan pertokoan (*retail*) lainnya yang sementara dibangun di kawasan sepanjang koridor Jalan Tun Abdul Razak. Beberapa hal yang menjadi perhatian sehubungan dengan penelitian terhadap fenomena maraknya alih fungsi lahan untuk pengembangan *real estate* pada kawasan Koridor Jalan Tun Abdul Razak oleh para *developer* yaitu gambaran mengenai laju perubahan fisik lingkungan yang terjadi pada lahan tersebut selama beberapa tahun terakhir (Alwaluddin, 2013).

2. Wilayah Administratif

a. Administrasi Kabupaten Gowa

Secara administrasi Kabupaten Gowa terdiri dari 18 kecamatan dan 167 desa/ kelurahan, yang sebagian besar wilayahnya berada pada wilayah dataran tinggi, yaitu sebesar 72,26%.Penduduk Kabupaten Gowa pada tahun 2016 adalah

735.493 jiwa dengan pertumbuhan penduduk produktif 65,74%/tahun dan kepadatan penduduk 391 jiwa/km². Mayoritas penduduk Kabupaten Gowa beragama Islam. Perkembangan jumlah penduduk di Kabupaten Gowa dapat dilihat pada Tabel 4.1 di bawah ini:

Tabel 4.1
Jumlah Pertumbuhan Penduduk Kabupaten Gowa

No.	Tahun	Laki-laki	Perempuan	Jumlah
1.	2012	329.673	340.792	670.465
2.	2013	339.575	367.321	691.309
3.	2014	348.706	360.680	709.386
4.	2015	355.381	367.321	722.702
5.	2016	361.814	373.679	735.493

Sumber: Badan Pusat Statistik Kabupaten Gowa 2017

Diagram 4.1
Jumlah Pertumbuhan Penduduk Kabupaten Gowa



Pada Tabel 4.1 dan Diagram 4.1 di atas dilihat bahwa perkembangan jumlah penduduk di Kabupaten Gowa mengalami peningkatan tiap tahunnya. Nampak bahwa Kabupaten Gowa memiliki peningkatan jumlah penduduk dari

tahun 2012 yakni 670.465 jiwa dengan jumlah penduduk laki-laki sebesar 329.673 jiwa dan jumlah penduduk wanita sebesar 340.792 jiwa, hingga di tahun 2016 jumlah penduduk Kabupaten Gowa meningkat pesat dengan mencapai 735.493 jiwa dengan jumlah penduduk laki-laki sebesar 361.814 jiwa dan perempuan sebesar 373.679 jiwa. Kabupaten Gowa mempunyai terdiri dari 18 kecamatan dan 167 desa/ kelurahan, 675 lingkungan/dusun, 1.546 RK/RW serta 3.530 RT. Kabupaten Gowa memiliki luas wilayah 1.883,33 km² dengan luas kecamatan dapat dilihat pada tabel 4.2 berikut :

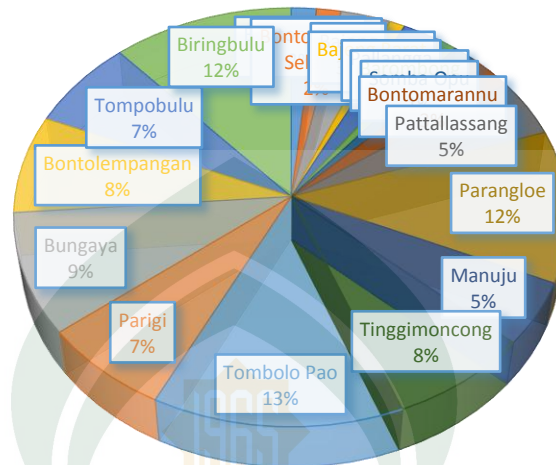
Tabel 4.2
Luas Wilayah Berdasarkan Kecamatan di Kabupaten Gowa

No.	Nama Kecamatan	Luas Wilayah (km ²)	Presentase (%)	Jumlah Desa/Kelurahan
1	Bontonompo	30,39	1,79	14
2	Bontonompo Selatan	29,24	1.38	9
3	Bajeng	60,09	4.20	14
4	Bajeng Barat	19,04	0.01	7
5	Pallangga	48,24	2.56	16
6	Barombong	20,67	1.10	7
7	Somba Opu	28,09	1.49	14
8	Bontomarannu	52,63	2.79	9
9	Pattallassang	84,96	4.51	8
10	Parangloe	221,26	11.75	7
11	Manuju	91,90	4.88	7
12	Tinggimoncong	142,87	14.64	7
13	Tombolo Pao	251,82	13.37	9
14	Parigi	132,76	7.05	5
15	Bungaya	175,53	9.32	7
16	Bontolempangan	142,46	7.56	8
17	Tompobulu	132,54	7.04	8
18	Biringbulu	218,84	11.62	11
Jumlah		1.883,33	100	167

Sumber: Badan Pusat Statistika Kabupaten Gowa 2017

Diagram 4.2

Nama Kecamatan di Kabupaten Gowa dan luas wilayahnya



Berdasarkan Tabel dan Diagram 4.2 dapat diketahui bahwa kecamatan terluas di Kabupaten Gowa yakni Kecamatan Parangloe dengan luas wilayah 221,26 Km² Sedangkan Kecamatan dengan luas wilayah terkecil yakni Kecamatan Bajeng Barat dengan luas wilayah 19,04 Km².

B. Gambaran Umum Wilayah Kecamatan Somba Opu

Kecamatan Somba Opu secara Geografis terletak antara 119°26'30"-119°31'00" Bujur Timur dan 5° 11'00" - 5° 14'30" Lintang Selatan. Secara administratif Kecamatan Somba Opu mempunyai batas-batas wilayah yaitu Sebelah Selatan berbatasan dengan Kabupaten Gowa dan Kabupaten Takalar, Sebelah Utara berbatasan dengan Kabupaten Sinjai, Kabupaten Bulukumba, Kabupaten Bantaeng, Sebelah Timur berbatasan dengan Kabupaten Takalar dan Kabupaten Jeneponto dan Sebelah Barat berbatasan dengan Kabupaten Gowa dan Kabupaten Takalar.

Kecamatan Somba Opu merupakan salah satu dari 18 kecamatan yang terdapat di Kabupaten Gowa. Kecamatan Somba Opu terdiri dari 14 desa/kelurahan dengan luas wilayah 28,09 km². Dari luas wilayah tersebut pada kelurahan mawang memiliki wilayah terluas yaitu 2,99 km², terluas kedua adalah kelurahan Romangpolong dengan luas wilayah 2,71 km², sedangkan yang paling kecil luas wilayahnya adalah kelurahan batangkaluku dengan luas 1,30 km². Tingkat klasifikasi desa/kelurahan di Kecamatan Somba Opu tahun terakhir terdiri dari 14 kelurahan, 476 RT, 134 RW dan 28 lingkungan. Perkembangan jumlah penduduk di Kecamatan Somba Opu dapat dilihat pada Tabel dan Diagram 4.3 di bawah ini:

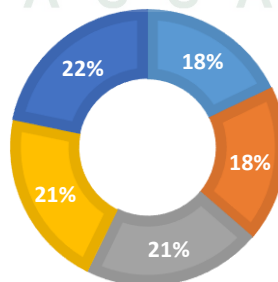
Tabel 4.3
Jumlah Pertumbuhan Penduduk Kecamatan Somba Opu

No.	Tahun	Laki-laki	Perempuan	Jumlah
1.	2012	66,404	67,381	133,785
2.	2013	68,398	69,544	137,942
3.	2014	75,577	76,339	157,448
4.	2015	78,405	79,043	157,448
5.	2016	81,239	81,740	162,979

Sumber: Badan Pusat Statistik Kabupaten Gowa 2017

Diagram 4.3
Jumlah Pertumbuhan Penduduk Kecamatan Somba Opu

■ 2012 ■ 2013 ■ 2014 ■ 2015 ■ 2016



Pada Tabel dan Diagram 4.4 diatas dilihat bahwa perkembangan jumlah penduduk diKecamatan Somba Opu mengalami peningkatan tiap tahunnya. Nampak bahwa Kecamatan Somba Opu memiliki peningkatan jumlah penduduk dari tahun 2012 yakni 133,785 jiwa dengan jumlah penduduk laki-laki sebesar 66,404 jiwa danjumlah penduduk wanita sebesar 67,381 jiwa, hingga di tahun 2016 jumlahpenduduk Kecamatan Somba Opu meningkat pesat dengan mencapai 162,979 jiwa dengan jumlah penduduk laki-laki sebesar 81,239 jiwa dan perempuansebesar 81,740 jiwa.

1. Kondisi Fisik Dasar Wilayah

a. Kondisi Topografi

Wilayah Kabupaten Gowa sebagian besar merupakan daerah dataran tinggi yaitu sekitar 72,26 %. Ada 8 wilayah Kecamatan yang merupakan dataran tinggi yaitu Parangloe, Manuju, Tinggi Moncong, Tombolo Pao, Bungaya, Bontolempangan, Tompo Bulu dan Biring Bulu. Kondisi topografi atau ketinggian tempat di Kabupaten Gowa cukup bervariasi antara 0 sampai 2800 meter dari permukaan laut (mdpl).

b. Kondisi Klimatologi

Wilayah Indonesia pada umumnya mengenal dua musim, yaitu musim hujan dan musim kemarau. Lama dan bulan jatuhnya awal setiap musim sangat bervariasi dari satu daerah ke daerah yang lain. November sampai Maret angin bertiup sangat banyak mengandung uap air yang berasal dari Benua Asia dan Samudera Pasifik sehingga pada bulan-bulan tersebut terjadi

musim hujan. 1) Iklim, Suhu Udara dan Curah Hujan Kabupaten Gowa dikenal dua musim, yaitu musim kemarau dan musim hujan. Musim kemarau dimulai pada bulan Juni hingga September, sedangkan musim hujan dimulai pada bulan Desember hingga Maret. Keadaan seperti itu berganti setiap setengah tahun setelah melewati masa peralihan, yaitu Bulan April-Mei dan Oktober-November. Berdasarkan data curah hujan tertinggi yang di pantau oleh beberapa stasiun/pos pengamatan seperti stasiun Geofisika Gowa dan BPP Limbung terjadi pada bulan Januari yang mencapai rata-rata 470 mm, sedangkan curah hujan terendah terjadi pada bulan Juli-Agustus yang bisa dikatakan hampir tidak ada hujan. Keadaan yang mempengaruhi iklim suatu daerah adalah suhu, kelembaban, arah angin dan kondisi cuaca pada saat tertentu. Pada umumnya Kabupaten Gowa mempunyai iklim tropis basah. Curah hujan dan hari hujan menunjukkan curah hujan untuk daerah dataran rendah mempunyai variasi antara 500 - 1.000 mm/tahun sedangkan untuk daerah hulu (pegunungan) berkisar antara 1.000 - 2.000 mm/tahun. Suhu Udara rata-rata tahunan di dataran rendah berkisar antara 25,50 C - 27,90 C, angka ini berkurang 0,60 C setiap kenaikan 100 meter. Curah Hujan dan hari hujan akan menentukan pula potensi air permukaan (air sungai) maupun ketersediaan air tanah (ground water) dapat digunakan sebagai data potensi air tanah dalam jika diperlukan untuk prasarana pengairan menggunakan sistem pompa air dalam (Yusuf, 2016).

c. Kondisi Hidrologi

Keadaan Hidrologi di Kabupaten Gowa umumnya dipengaruhi oleh sumber air yang berasal dari Sungai Saddang dan anak sungai serta mata air dengan debit yang bervariasi. Hulu Sungai Saddang yang merupakan sungai terpanjang di Sulawesi Selatan merupakan satu daerah aliran sungai (DAS) Jeneberang berada di Kabupaten Gowa merupakan sumber air bersih dan pertanian di Kabupaten Gowa dan Kabupaten Takalar. Daerah aliran sungai (DAS) lain adalah Je'netallasa, Pa'bundukang, Malino, Cadika, Pallappakang. Anak sungai-sungai ini berlanjut ke sungai yang akhirnya bermuara ke Samudra Indonesia ataupun selat Makassar. Kondisi hidrologi Kabupaten Gowa secara umum adalah sebagai berikut:

- 1) Air tanah, air tanah pada umumnya terdapat pada kedalaman 40-100 m
- 2) Air permukaan, air permukaan pada umumnya berupa sungai dan genangan-genangan.

Potensi sumberdaya air di Kabupaten Gowa selain dipengaruhi oleh kondisi klimatologi wilayah, juga dipengaruhi oleh beberapa aliran sungai yang melintas pada beberapa kawasan. Potensi sumberdaya air tersebut dimanfaatkan oleh masyarakat untuk kegiatan pertanian dan sumber air baku untuk kebutuhan lainnya. Potensi sumberdaya air di wilayah Kabupaten Gowa yang telah dimanfaatkan oleh penduduk dalam kehidupan kesehariannya untuk berbagai keperluan bersumber dari air tanah dangkal (air permukaan dan air tanah dalam air tanah dangkal/permukaan dapat berupa air sungai, sumur, rawa-rawa, bendungan, mata air dan lain

sebagainya, sedangkan potensi air tanah dalam dengan pemanfaatan air melalui pengeboran. Penyediaan air minum merupakan suatu kebutuhan pokok penduduk di suatu daerah, terutama pada daerah-daerah yang potensi air tanahnya terbatas dan kualitasnya kurang memadai jika ditinjau dari aspek kesehatan. Meskipun demikian, pengadaan air minum masih terbatas dan umumnya penduduk menggunakan sumur air tanah dangkal, dalam (*artesis*), air permukaan dan mata air yang bersumber dari pegunungan.

2) Peruntukan Air

Sungai sebagai sumberdaya air yang dimanfaatkan untuk berbagai keperluan yakni kebutuhan air bersih dan kepentingan pertanian (irigasi), dengan keberadaan beberapa sungai menurut Daerah Aliran Sungai (DAS) di Kabupaten Gowa. Berdasarkan pada kajian potensi sumberdaya air maka daerah Kabupaten Gowa terdapat beberapa Daerah Aliran Sungai (DAS) utama, masing-masing terdiri dari DAS Je'neberang, je'netalasa, Pa'bundukang, Malino, Candika dan Pallappakang. Di luar dari enam DAS ini terdapat juga beberapa DAS kecil lainnya yang umumnya hampir terdapat di seluruh wilayah pegunungan di pinggiran kawasan pantai. Air dari beberapa DAS kecil ini yang terletak di bagian Timur wilayah studi bermuara di laut Makassar (Yusuf, 2016).

3) Sumberdaya Air Buatan

Sumberdaya air buatan di Kabupaten Gowa dimanfaatkan dengan membuat bendungan air yang antara lain berupa pembuatan 1 buah

bendungan yaitu bendungan Bili-Bili yang tercakup dalam wilayah kecamatan Bontomarannu. setelah itu dibangun pula beberapa bendungan/waduk Kecil sebagai aliran irigasi yang tersebar di beberapa kecamatan di area wilayah Kabupaten Gowa.

4) Daerah Resapan Air

Daerah resapan air yang ada di Wilayah Kabupaten Gowa terdapat pada beberapa wilayah kecamatan, seperti Kecamatan Parangloe, Sombaopu, Pallangga, Patallassang dan Bontomarannu. Daerah-daerah tersebut merupakan dataran rendah sehingga potensi resapan air pada wilayah tersebut cukup besar (Yusuf, 2016).

5) Rawa dan Daerah Banjir

Wilayah Kabupaten Gowa yang terdiri dari wilayah dataran tinggi dan dataran rendah serta daerah pesisir memiliki daerah- daerah rawa dan daerah rawan banjir. Pada umumnya daerah tersebut berada pada wilayah kecamatan yang berada di dataran rendah, seperti Kecamatan Bontonompo, Bontonompo Selatan, Bajeng, Pallangga, Barombong, Sombaopu, Bontomarannu, Patallassang dan Parangloe (Yusuf, 2016).

6) Kondisi Geologi

Struktur geologi batuan Kabupaten Gowa yang memiliki karakteristik geologi yang kompleks dicirikan oleh adanya jenis satuan batuan yang bervariasi akibat pengaruh struktur geologi. Beberapa jenis batuan yang dapat ditemukan di Kabupaten Gowa pada umumnya antara lain:

- a) Batuan epiklastik gunungapi (batu pasir andesitan, batu lanau, konglomerat dan breksi
- b) Batu gamping kelabu hingga putih berupa lensa-lensa besar
- c) Batu gamping terumbu.
- d) Batu pasir hijau, grewake, napal, batu lempung dan tuf, sisipan lava bersisipan andesit-basal
- e) Batu pasir, konglomerat, tufa, batulanau, batulempung, batu gamping, napal
- f) Batu sabak, kuarsit, filit, batu pasir kuarsa malih, batu lanau malih dan pualam, setempat batu lempung malih
- g) Granit, granodiorit, riolit, diorit, dan apilit
- h) Hasil erupsi parasite
- i) Konglomerat, sedikit batupasir glokonit dan serpih
- j) Lava andesit dan basal, dan latit kuarsa
- k) Lava, breksi, tufa, konglomerat
- l) Napal diselingi batulanau gampingan dan batupasir gampingan
- m) Napal, kalkarenit, batugamping koral bersisipan dengan tuf dan batupasir, setempat dengan konglomerat
- n) Serpih coklat kemerahan, sepi napalan kelabu, batugamping, batupasir kuarsa, konglomerat, batugamping dan setempat batubara

7) Jenis Tanah

Jenis tanah di kabupaten Gowa diklasifikasikan dalam: 4 (empat) tipe:

- a) Alluvial Muda merupakan endapan aluvium (endapan aluvial sungai, pantai dan rawa) yang berumur kuartar (resen) dan menempati daerah morfologi pedataran dengan ketinggian 0-60 m dengan sudut kemiringan lereng $<3\%$. Tekstur beraneka mulai dari ukuran lempung, lanau, pasir, lumpur, kerikil, hingga kerakal, dengan tingkat kesuburan yang tinggi.
- b) Regosol adalah tanah hasil lapukan dari batuan gunungapi dan menempati daerah perbukitan vulkanik, dengan ketinggian 110- 1.540 m dengan sudut kemiringan lereng $>15\%$. Sifat-sifat fisiknya berwarna coklat hingga kemerahan, berukuran lempung lanauan – pasir lempungan, plastisitas sedang, agak padu, tebal 0,1-2,0 m.
- c) Litosol merupakan tanah mineral hasil pelapukan batuan induk, berupa batuan beku (intrusi) dan/atau batuan sedimen yang menempati daerah perbukitan intrusi dengan ketinggian 3-1.150 m dan sudut lereng $<70\%$. Kenampakan sifat fisik berwarna coklat kemerahan, berukuran lempung, lempung lanauan, hingga pasir lempungan, plastisitas sedang-tinggi, agak padu, solum dangkal, tebal 0,2-4,5 m.
- d) Mediteran merupakan tanah yang berasal dari pelapukan batugamping yang menempati daerah perbukitan karst, dengan ketinggian 8-750 m dan sudut lereng $>70\%$. Kenampakan fisik yang terlihat berwarna coklat kehitaman, berukuran lempung pasir, plastisitas sedang-tinggi, agak padu, permeabilitas sedang, rentan erosi, tebal 0,1-1,5 m.
- 8) Kondisi Penggunaan Lahan

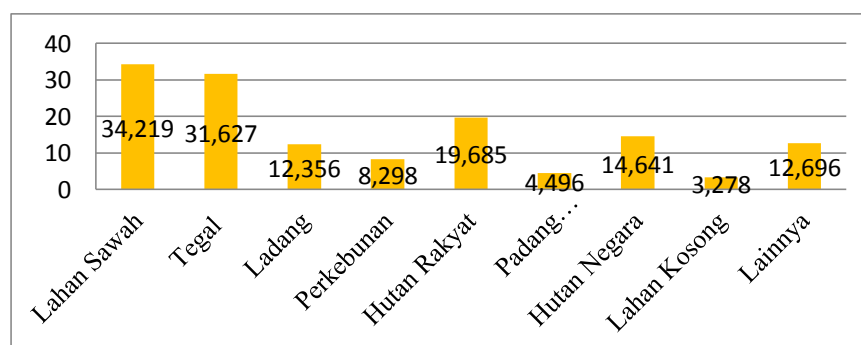
Jenis penggunaan lahan yang terdapat di Kabupaten Gowa terdapat 10 jenis, adapun jenis penggunaan lahan dengan luas terbesar yakni Lahan bukan pertanian (jalan, pemukiman, perkantoran, sungai,dll) dengan luas 47,037 Ha dengan persentase 24,98 %. Sedangkan jenis penggunaan lahan terkecil yaitu Sementara tidak diusahakan (lahan kosong) dengan luas 3,278 Ha dengan persentase 1,74 %. untuk lebih jelasnya dapat diketahui melalui tabel berikut :

Tabel 4.4
Jenis Penggunaan Lahan di Kabupaten Gowa Tahun 2018

No	Penggunaan Lahan	Luas (ha)	Persentase
1	Lahan Sawah	34,219	18,17
2	Tegal/kebun	31,627	16,79
3	Ladang/huma	12,356	6,56
4	Perkebunan	8,298	4,41
5	Ditanami Pohon/Hutan Rakyat	19,685	10,45
6	Padang Pengembalan/padang rumput	4,496	2,39
7	Hutan Negara	14,641	7,77
8	Sementara tidak diusahakan (Lahan Kosong)	3,278	1,74
9	Lainnya (Tambak, kolam, empang, dll)	12,696	6,74
10	Lahan Bukan Pertanian (Jalan, pemukiman, perkantoran, sungai,dll)	47,037	24,98
	Jumlah	188,333	100

Sumber: Statistik Penggunaan Lahan Kabupaten Gowa 2018

Diagram 4.5
Jenis Penggunaan Lahan di Kabupaten Gowa



C. Gambaran Umum Lokasi Penelitian

1. Letak Wilayah Penelitian

Karakteristik dan Fungsi Jaringan Jalan pada lokasi penelitian ini termasuk jalan provinsi. Jalan penghubung Kota Makassar dan Kabupaten Gowa tersebut merupakan tanggung jawab dari pihak pemerintah Provinsi Sulawesi Selatan. Jalan Tun Abdul Razak, sebuah nama yang di ambil dari Najib Tun Abdul Razak yaitu seorang PM Malaysia yang di lantik pada tahun 2000. Tun Abdul Razak merupakan keturunan bangsawan suku Bugis-Makassar. Raja Gowa (kerajaan Makassar) ke-16 yakni I Mallombasi Daeng Mattawang Karaeng Bonto Mangape Muhammad Bakir yang bergelar Sultan Hasanuddin memiliki putra yakni Raja Gowa ke-19 I Mappadulung Daeng Mattimung Karaeng Sanrobone Sultan Abdul Djalil Tumenanga ri Lakiung. Salah satu dari putra Sultan Abdul Djalil ini merantau ke Pahang, Malaysia, yang merupakan leluhur Tun Abdul Razak. Jalan Tun Abdul Razak memberikan akses utama terhadap perkembangan Kota Makassar menuju berbagai tempat salah satunya UIN Alauddin Makassar dan perumahan bergengsi (kelas atas) Citraland Makassar.

Jl. Tun Abdul Razak yang terletak di Kecamatan Somba Opu, Kabupaten Gowa merupakan jalan di kawasan perbatasan di sebelah utara Kecamatan Somba Opu, yang merupakan jalan penghubung antara Kab. Gowa – Kota Makassar.

Wilayah penelitian ini dilakukan di sepanjang kiri kanan Jalan Tun Abdul Razak, yang terletak di tiga Kelurahan, yaitu Kelurahan Tombolo,

Kelurahan Paccinongan dan Kelurahan Samata Kecamatan Sungguminasa, Kabupaten Gowa, untuk lebih jelasnya disajikan pada Tabel 4.6

Tabel 4.6
Luas Lokasi Penelitian Berdasarkan Wilayah Pemerintahan

No.	Lokasi Penelitian	Luas (ha)	%
1.	Kelurahan Tombolo	206	20.7
2.	Kelurahan Paccinongan	371	37.3
3.	Kelurahan Romang-Polong	271	27.3
4.	Kelurahan Samata	144	14.5
	Jumlah	992	100%

Sumber : Kecamatan Somba Opu dalam angka 2017

2. Kondisi Geologi

Keadaan geologi Kota Sungguminasa berdasarkan data yang diperoleh, terdiri atas; relief kasar yang merupakan morfologi perbukitan, morfologi pegunungan, sungai, daratan dan pantai. Satuan batuan yang membentuk morfologi tersebut adalah batuan epiklastik gunung api (batu pasir andesitan, batu lanau, konglomerat, dan breksi) serta lava, dan tufa. Morfologi yang dominan adalah daratan, dan perairan dengan kelerengan yang sangat bervariasi, diduga akibat adanya proses erosi, tanah longsor, dan gerakan massa tanah lain yang sangat efektif.

3. Jenis Tanah

Jenis tanah yang terdapat di Kota Sungguminasa antara lain jenis tanah alluvial muda, penyebarannya disepanjang Sungai Je'neberang, membujur dari Kecamatan Bontomarannu, Pallangga, dan Somba Opu. Jenis tanah tersebut meliputi jenis tanah dengan aneka tekstur mulai dari lempung, lanau, pasir,

lumpur, kerikil, hingga kerakal, digolongkan kedalam jenis tanah produktif dengan tingkat kedalaman efektif tanah antara 0-60 m, secara umum berlokasi di daerah pinggiran Kota Sungguminasa dan dimanfaatkan masyarakat untuk kegiatan pertanian.

4. Kondisi Hidrologi

Keadaan hidrologi Kota Sungguminasa, berdasarkan hasil observasi lapangan yang dilakukan ditemukan daerah-daerah dikawasan kota yang mengalami genangan periodik. Sumber air permukaan berasal dari Sungai Je'neberang. Pada kondisi tertentu terutama pada saat musim hujan air permukaan mempengaruhi sebahagian wilayah Kota Sungguminasa, khususnya di wilayah Kecamatan Somba Opu dan menerima air limpasan dari Sungai Je'neberang yang merupakan ancaman banjir perkotaan, melalui kanal-kanal yang bermuara ke Sungai Je'neberang.

5. Identifikasi Kawasan Penelitian

Peningkatan fasilitas ekonomi informal dan ekonomi formal mengalami perkembangan kawasan yang diikuti oleh pergerakan arus urbanisasi dan migrasi berdampak pada perkembangan kegiatan ekonomi informal dan ekonomi formal perkotaan. Kawasan penelitian di Sepanjang Jalan Tun Abdul Razak, selama 10 tahun terakhir mengalami perubahan yang cukup signifikan dalam hal tersebut, reproduksi ruang yang semakin hari semakin banyak di Sepanjang Jalan Tun Abdul Razak membut fasilitas di Sepanjang Jalan Tun Abdul Razak meningkat.

Berikut Fasilitas yang terdapat di Sepanjang Jalan Tun Abdul Razak , dapat dilihat pada Tabel 4.25 berikut :

Tabel 4.7
Fasilitas yang terdapat di Sepanjang Jalan Tun Abdul Razak

No	Jenis usaha ekonomi informal	Frekuensi	Presentase (%)
1.	Kios/Warung kelontong	31	28
2.	Tambal ban/bengkel	5	5
3.	Penjual pakaian bebas	1	1
4.	Penjual makanan siap saji	10	9
5.	Penjual bahan bangunan	9	8
6.	Kerajinan rumah tangga	8	7,2
7.	Bank	1	1
8.	Pertamina	1	1
9.	Universitas	1	1
10.	Rumah Sakit	1	1
11.	Apotik	4	4
12.	perumahan	7	5
13.	mesjid	2	2
14.	Pasar	2	2
15.	Showroom motor	3	3
16.	Showroom mobil/ Jasa rental mobil	6	5,4
17.	Giant Ekstra	1	1
18.	Mabel	10	9
19.	Cafe/ warkop	5	5
20.	KFC	1	1
21.	Pizza Hut	1	1
22.	Wisma/rumah kos	3	3
Jumlah		111	100%

Sumber : Survey Lapangan 2018

Sebaran perkembangan aktivitas ekonomi informal di dominasi oleh kios dan warung kelontong dengan jumlah 31 atau sebesar 28%. Selain itu perkembangan fasilitas lain di Jalan Tun Abdul Razak juga ditandai dengan

berkembangnya ekonomi formal seperti *showroom* motor, jasa rental mobil/*showroom* mobil, wisma, cafe/warung kopi. Perkembangan berbagai fasilitas ini dikarenakan lokasi yang stretegis, berkembangnya hunian skala besar, pertumbuhan jumlah penduduk, dan perkembangan aktivitas baru perkotaan. Perkembangan berbagai fasilitas ini dikarenakan akibat kurangnya lahan terbuka di pusat kota, kurangnya kemampuan modal, dan peralihan orientasi mata pencaharian sehingga kecenderungan masyarakat melakukan aktivitas ekonomi di sepanjang jaringan jalan (ruang publik) dan berkembang secara linear. Selain berbagai fasilitas ekonomi, Perumahan merupakan daya tarik tersendiri masyarakat untuk bermukim dan memilih lahan di Sepanjang Jalan Tun Abdul Razak. Berikut beberapa nama perumahan, nama pemilik dan luas lahan pengembangan perumahan di Sepanjang Jalan Tun Abdul Razak ;

Tabel 4.8
Luas Pengembangan Perumahan

No.	Nama Perumahan	Nama Pemilik	Luas Pengembangan
1.	Bumi Aroepala	PT.TBS	20
2.	Citraland Celebes	Ciputra	30,89
3.	Puri Diva Istanbul	Hj. Andi Fatmawati	22
5.	Modren Land	Idris Manggabarani	20
6.	Royal Spring	BSA Land	21
Jumlah			120,19

Sumber : Hasil olah data Arcgis 2018

Berikut Ruang Komersil yang terdapat di Sepanjang Jalan Tun Abdul Razak dengan jumlah unit/frekuensi dan presentase jumlah frekuensi dapat dilihat pada tabel berikut :

Tabel 4.9
Ruang Komersil

No	Komersil	Frekuensi	Presentase (%)
1.	Penjual pakaian bebas	1	2,8
2.	Penjual makanan siap saji	10	28,5
3.	Penjual bahan bangunan	9	25,7
4.	Apotik	4	11,4
5.	Showroom motor	3	8,5
6.	Showroom mobil/ Jasa rental mobil	6	17,1
7.	Giant Ekstra	1	2,8
8.	Mabel	10	28,5
9.	Cafe/ warkop	5	14,2
10.	KFC	1	2,8
11.	Pizza Hut	1	2,8
12.	Wisma/rumah kos	3	8,5
		35	100%

Sumber : Survey Lapangan 2018

Perubahan karakteristik kepemilikan lahan pada kawasan Jalan Tun Abdul Razak yang signifikan ditandai dengan luas lahan yang dikembangkan oleh para pengembang kurang lebih 120,19 Ha atau sebesar 29,14% dari total luas kawasan tapi tidak mencakup semua wilayah penelitian, dan Pembangunan ruang komersil di Sepanjang Jalan Tun Abdul razak mencapai frekuensi 35 unit. Kondisi inilah yang kemudian memicu pertumbuhan dan perkembangan pembangunan sekaligus mempengaruhi harga. Faktor prakarsa pengembang, mempunyai pengaruh kuat dalam mengarahkan perkembangan fisik spasial kawasan, dari hasil observasi yang dilakukan menunjukkan bahwa keberadaan pengembang memiliki pengaruh yang sangat signifikan dalam pengembangan spasial. Kondisi ini ditandai dengan penguasaan lahan dan ruang yang dimanfaatkan untuk kegiatan pembangunan sehingga keberadaan perumahan

yang dibangun memiliki dampak yang sangat sangat besar terhadap perubahan fisik spasial. Kondisi awal sebelum dibangun, diidentifikasi merupakan lahan yang mempunyai nilai ekonomi yang rendah, setelah dibeli dan dibangun oleh pengembang dan dimanfaatkan untuk pembangunan kawasan permukiman elit yang dilengkapi dengan sarana dan prasarana yang modern, lengkap dan memadai. Sehingga hal ini mengondisikan Jalan Tun Abdul Razak menjadi lokasi bagi pemukim-pemukim baru dan pusat ekonomi baru bagi Kabupaten Gowa. Hal inilah yang mendorong perkembangan fisik spasial yang lebih cepat dibandingkan dengan kawasan pinggiran lain yang ada di kawasan Metropolitan Mamminasata. Proses perkembangan fisik spasial terjadi secara memanjang sehingga secara langsung mengondisikan penambahan areal kekotaan. Berdasarkan hasil observasi di lapangan, ditemukan bahwa proses penambahan areal kekotaan ini terjadi di sepanjang jalur memanjang di luar daerah terbangun. Jalur memanjang ini adalah jalur jalan Tun Abd Razak yang menuju ke arah Kota Makassar. Jalur memanjang inilah yang mengontrol pertumbuhan permukiman maupun bangunan non permukiman sedemikian rupa sehingga membentuk konsentrasi bangunan dengan sebaran keruangan yang memanjang (linear).

D. Analisis Perubahan Penggunaan Lahan Lokasi Penelitian

Perubahan penggunaan lahan merupakan peralihan suatu bentuk dan lokasi penggunaan lahan yang lama menjadi baru. Perubahan penggunaan lahan pada

penelitian ini meliputi perubahan lahan permukiman, lahan kosong, jalan, tambak, perdagangan dan jasa, perkantoran, pergudangan, dan sawah yang telah terjadi dari tahun 2007 hingga tahun 2017. Untuk mengetahui bagaimana proporsi penggunaan lahan yang banyak berubah dapat kita ketahui dengan melihat tabel berikut ini :

Tabel 4.10
Penggunaan Lahan Tahun 2007

No.	Jenis Penggunaan Lahan	Luas (Ha)	Persentase (%)
1	Permukiman	13.94	6.5
2	Pertanian	200.87	9.4
	Jumlah	215,3	100.00

Sumber : Analisis GIS Tahun 2018

Tabel 4.11
Penggunaan Lahan Tahun 2017

No.	Jenis Penggunaan Lahan	Luas (Ha)	Persentase (%)
1	Permukiman	104.3	48,4
2	Lahan Pertanian	87,4	40,5
3	Perdagangan dan Jasa	21,4	9,9
4	Pendidikan	2,2	1,0
	Jumlah	215,3	100.00

Sumber : Analisis GIS Tahun 2018

Tabel 4.12
Perubahan Penggunaan Lahan Tahun 2007 - 2017

Sumber : Analisis GIS Tahun 2018

No.	Jenis Penggunaan Lahan	TAHUN 2008		TAHUN 2009		DEVIASI
		Luas (Ha)	%	Luas (Ha)	%	Luas (Ha)
1	Permukiman	7,5	3,48	7,5	3,48%	-
2	Lahan Pertanian	199,8	92,9	189,3	87,9 %	-10,5
3	Pembebasan Lahan	8	3,71	18,5	8,6	4,89
	Jumlah	215,3	100	215,3	100	5,61
No.	Jenis Penggunaan Lahan	TAHUN 2010		TAHUN 2011		DEVIASI
		Luas (Ha)	%	Luas (Ha)	%	Luas (Ha)
1	Permukiman dan perumahan	21,87	10,5	21,87	10,5	-
2	Pembebasan Lahan	4,2	1,9	12,7	5,9	+8,5
3	Lahan Pertanian	189,2	87,8	180,7	83,9	-8,5
	Jumlah	215,3	100%	215,3	100%	17
No.		TAHUN 2012		TAHUN 2013		DEVIASI

	Jenis Penggunaan Lahan	Luas (Ha)	%	Luas (Ha)	%	Luas (Ha)
1	Permukiman dan perumahan	21,87	10,5	21,87	10,5	-
2	Pembebasan Lahan	2,1	0,97	35,9	16,7	+33,8
3	Perdagangan dan jasa	0,5	88,6	1,36	0,63	+0,86
4	Lahan Pertanian	190,83	0,5	156,2	75,5	-34,6
	Jumlah	215,3	100	215,3	100	69,26
No.	Jenis Penggunaan Lahan	TAHUN 2014		TAHUN 2015		DEVIASI
		Luas (Ha)	%	Luas (Ha)	%	Luas (Ha)
1	Permukiman dan perumahan	95,2	44,2	95,2	44,2	-
2	Lahan Pertanian	99,5	46,2	98,7	45,8	-0,8
3	Perdagangan dan jasa	18,4	8,5	19,2	8,9	+0,8
4	Pendidikan	2,2	1,0	2,2	1,0	-
	Jumlah	215,3	100	215,3	100	0,16
No.	Jenis Penggunaan Lahan	TAHUN 2016		TAHUN 2017		DEVIASI
		Luas (Ha)	%	Luas (Ha)	%	Luas (Ha)
1	Permukiman	95,2	44,2	104,3	48,4	+91
2	Lahan Pertanian	97,7	45,3	87,4	40,5	-10,3
3	Perdagangan dan Jasa	20,2	9,4	21,4	9,9	+1,2
4	Pendidikan	2,2	1,0	2,2	1,0	-
	Jumlah	215,3	100	215,3	100	102,5

Sumber : Analisis GIS Tahun 2018

Berdasarkan data pada tabel 4.12 diatas, dapat kita ketahui mengenai hasil perhitungan perubahan lahan yang terjadi di lokasi penelitian dari tahun 2007 – 2017. Data yang disajikan merupakan data perubahan penggunaan lahan saja. Dari jenis penggunaan lahan yang ada, semua jenis penggunaan lahan tersebut mengalami perubahan.

Pada tahun 2007 luas penggunaan lahan permukiman hanya sebesar 7,5 ha, namun pada tahun 2017 jenis penggunaan lahan ini mengalami penambahan lahan sebesar +96,8 ha menjadi 104,3 ha. Jenis penggunaan lahan pertanian juga mengalami penambahan luas yang awalnya 199,8 ha berkurang -112,4 ha menjadi 87,4 ha.

Penggunaan lahan Perdagangan dan Jasa yang belum terdapat pada tahun 2007 bertambah +18.44 ha menjadi 8.56 ha. Dan yang terakhir adalah Penggunaan lahan Pendidikan yang belum terdapat pada tahun 2007 bertambah +2.2 ha.

E. Gambaran Umum Responden

Responden dalam penelitian ini adalah masyarakat yang bermukim di lingkungan wilayah penelitian. Responden yang menjadi objek dalam penelitian ini berjumlah 100 orang. Ini sesuai dengan metode pengambilan sampel yang dipakai dalam penelitian ini yaitu accidental sampling. Berdasarkan data dari 100 responden, melalui daftar pertanyaan didapat kondisi responden tentang umur, jenis kelamin, pendidikan, pekerjaan, pendapatan per bulan, dan pengeluaran perbulan. Penggolongan ini bertujuan untuk mengetahui secara jelas dan akurat mengenai gambaran responden sebagai objek penelitian ini. Gambaran umum tersebut dapat dijelaskan sebagai berikut

1. Deskripsi Responden Berdasarkan Umur
2. Deskripsi Responden Berdasarkan Pendapatan dan Pengeluaran
3. Deskripsi Responden Berdasarkan intensitas berkunjung

1. Deskripsi Responden Berdasarkan Umur

Kriteria responden berdasarkan usia dibagi kedalam 3 kategori yakni usia 20-40 Tahun, 41-50 Tahun dan lebih dari 51 Tahun. Penelitian ini menggunakan umur 20-40 tahun menjadi batas responden dikarenakan jumlah tersebut merupakan usia kerja, kemudian untuk usia 41 hingga lebih dari 51 tahun diambil

karena usia ini berada ditengah – tengah antara masa kerja dengan pensiun kerja. Jumlah responden dan persentasenya dapat dilihat pada Tabel 4.6 dibawah ini.

Tabel 4.13
Karakteristik Responden Berdasarkan Umur

No.	Umur	Banyaknya (jiwa)	Presentase (%)
1.	20 – 40 Tahun	20	20
2.	41 – 50 Tahun	41	41
3.	≥ 51	39	39
Jumlah Total		100	100

Sumber : Data Primer Hasil Penelitian 2018 (data diolah)

Berdasarkan tabel diatas, dapat diketahui bahwa dari 100 responden yang berusia 20-40 tahun sebanyak 20 orang atau (20%), yang berusia 41-50 tahun sebanyak 41 orang atau (41%), yang berusia lebih dari 50 tahun sebanyak 39 orang atau (39%).

2. Deskripsi Responden Berdasarkan Tingkat Pendapatan

Kriteria responden berdasarkan Tingkat pendapatan dibagi kedalam 2 kategori yakni pendapatan \leq Rp.1000.000,00 – Rp. 5000.000,00 dan pendapatan Rp. 5000.000, 00 - \geq Rp.10.000,000,00. Jumlah responden dan persentasenya dapat dilihat pada Tabel 4.7 dibawah ini.

Tabel 4.14
Karakteristik Responden Berdasarkan Tingkat Pendidikan

No.	Umur	Banyaknya (jiwa)	Presentase (%)
1.	\leq Rp.1000.000,00 – Rp. 5000.000,00	63	63
2.	Rp.5000.000,00- \geq Rp.10.000,000,00	37	37
Jumlah Total		100	100

Sumber : Data Primer Hasil Penelitian 2018 (data diolah)

Berdasarkan tabel diatas, dapat diketahui bahwa dari 100 responden yang memiliki tingkat pendapatan \leq Rp.1000.000,00 – Rp. 5000.000,00 ialah 63 jiwa atau (63%), memiliki tingkat Rp.5000.000,00- \geq Rp.10.000,000,00 ialah 37 jiwa atau (37%).

3. Deskripsi Responden Berdasarkan Pendidikan

Kriteria responden berdasarkan Tingkat pendidikan dibagi kedalam 4 kategori yakni Tingkat SD/SLTP , Tingkat SLTA, Tingkat DIPLOMA dan Tingkat SARJANA. Jumlah responden dan persentasenya dapat dilihat pada Tabel 4.8 dibawah ini.

Tabel 4.14
Karakteristik Responden Berdasarkan Tingkat Pendidikan

No.	Umur	Banyaknya (jiwa)	Presentase (%)
1.	SD/SLTP	5	5
2.	SLTA	38	38
3.	DIPLOMA	15	15
4.	SAJANA	42	42
Jumlah Total		100	100

Sumber : Data Primer Hasil Penelitian 2018 (data diolah)

Berdasarkan tabel diatas, dapat diketahui bahwa dari 100 responden yang memiliki tingkat Pendidikan terendah ialah tamat SD/SLTP sebanyak 5 jiwa atau (5%), dan Tingkat pendidikan terbesar ialah Sarjana sebanyak 42 jiwa atau (42%).

4. Deskripsi Responden Berdasarkan Status Kepemilikan Tanah

Kriteria responden berdasarkan Status Kepemilikan Tanah dibagi kedalam 3 kategori yakni Kepemilikan bangunan milik sendiri, Kepemilikan bangunan milik

keluarga dan Kontrak. Jumlah responden dan persentasenya dapat dilihat pada Tabel 4.9 dibawah ini.

Tabel 4.15
Karakteristik Responden Berdasrkan Kepemilikan Bangunan

No.	Umur	Banyaknya (jiwa)	Presentase (%)
1.	Milik Sendiri	51	51
2.	Milik Keluarga	39	39
3.	Kontrak	10	10
Jumlah Total		100	100

Sumber : Data Primer Hasil Penelitian 2018 (data diolah)

Berdasarkan tabel diatas, dapat diketahui bahwa dari 100 responden yang memiliki status kepemilikan tanah di lokasi penelitian, ialah Tanah Milik sendiri 51 jiwa atau (51%), milik keluarga 39 jiwa atau (39%) dan responden yang menempati rumah kontrak 10 jiwa atau (10%).

F. Analisis Deskripsi Variabel

1. Nilai lahan dan Bangunan

Untuk mengukur variabel Nilai lahan dan bangunan dilakukan pengukuran dengan menggunakan dua indikator penelitian, yaitu harga sewa lahan dan harga jual lahan (Saputra, 2007). Untuk mengetahui seberapa ‘besar’ pengaruh reproduksi ruang terhadap nilai lahan dan bangunan. Hasil penelitian disampaikan pada tabel di bawah ini :

Tabel 4.16

Frekuensi Tanggapan Responden dengan Pertanyaan tentang seberapa besar harga sewa lahan / bangunan

Item Pertanyaan	Kategori	Frekuensi	Presentase %
A	Sangat Besar	52	52
	Besar	33	33
	Agak Besar	15	15
	Cukup Besar	0	0
	Kecil	0	0
	Sangat Kecil	0	0
Jumlah		100	100

Sumber : Data Primer hasil Penelitian 2018 (data diolah)

Berdasarkan tabel diatas dapat diketahui bahwa mayoritas responden memilih ‘Sangat Besar’ sebanyak 52 responden dan tidak ada yang memilih cukup,keil dan sangat kecil. Hal ini menunjukkan bawah Pengaruh Nilai lahan selama kurun waktu 10 tahun terakhir sangat besar .

Tabel 4.17

Frekuensi Tanggapan Responden dengan Pertanyaan tentang seberapa besar harga Jual lahan / bangunan

Item Pertanyaan	Kategori	Frekuensi	Presentase %
B	Sangat Besar	60	60
	Besar	38	38
	Agak Besar	1	1
	Cukup Besar	1	1
	Kecil	0	0
	Sangat Kecil	0	0
Jumlah		100	100

Sumber : Data Primer hasil Penelitian 2018 (data diolah)

Berdasarkan tabel diatas dapat diketahui bahwa mayoritas responden memilih ‘Sangat Besar’ untuk harga jual lahan/bangunan sebanyak 60 responden dan tidak

ada yang memilih kecil dan sangat kecil. Hal ini menunjukkan bawah Pengaruh Nilai lahan selama kurun waktu 10 tahun terakhir sangat besar .

Adapun perhitungan penjumlahan bobot dari tanggapan responden mengenai variabel nilai lahan dapat dilihat pada tabel dibawah ini :

Tabel 4.18
Jumlah Tanggapan Reseponden mengenai Variabel Nilai lahan dan bangunan

Item Pertanyaan	Alternatif jawaban dan frekuensi						Skor aktual	Presentase (%)
	6	5	4	3	2	1		
A	52	33	0	0	0	0	477	37,25
B	60	38	1	1	0	0	557	46,41
Jumlah Skor Aktual							1.034	83,7
Skor Ideal							1.200	100

Sumber : Data Primer hasil Penelitian 2018 (data diolah)

Berdasarkan kedua indikator variabel Nilai lahan dan Bangunan, menunjukkan bahwa skore tertinggi dari jawaban responden dari kedua indikator variabel tersebut ialah pernyataan B (Harga jual lahan/bangunan) yakni nilai skore 445 (kategori sangatbesar) dengan total presentase nilai skore 46,41 %. Disimpulkan bahwa selama 10 tahun terakhir harga jual lahan di Sepanjang Jalan Tun Abdul Razak “sangat besar/meningkat”

2. Preferensi Fungsi Jalan

Untuk mengukur variabel Preferensi Fungsi Jalan dilakukan pengukuran dengan menggunakan 4 indikator penelitian, yaitu Kemudahan mencapai lokasi, Kondisi fisik yang baik/memadai, Ketersediaan fasilitas transportasi/angkutan

umum dan Kemudahan menuju terminal/pelabuhan /bandara (Saputra, 2007). Untuk mengetahui seberapa ‘besar’ pengaruh reproduksi ruang terhadap fungsi jalan. Hasil penelitian disampaikan pada tabel di bawah ini :

Tabel 4.16
Frekuensi Tanggapan Responden dengan Pertanyaan Kemudahan mencapai lokasi

Item Pertanyaan	Kategori	Frekuensi	Presentase %
A	Sangat Besar	32	52
	Besar	35	33
	Agak Besar	30	15
	Cukup Besar	1	0
	Kecil	2	0
	Sangat Kecil	0	0
Jumlah		100	100

Sumber : Data Primer hasil Penelitian 2018 (data diolah)

Berdasarkan tabel diatas dapat diketahui bahwa mayoritas responden memilih ‘Besar’ sebanyak 35 responden dan tidak ada yang memilih cukup kecil Hal ini menunjukkan bawah kemudahan mencapai lokasi yang diinginkan cukup memiliki daya tarik responden selama kurun waktu 10 tahun terakhir.

Tabel 4.17
Frekuensi Tanggapan Responden dengan Pertanyaan tentang Kondisi Fisik Jalan yang Memadai

Item Pertanyaan	Kategori	Frekuensi	Presentase %
B	Sangat Besar	5	5
	Besar	8	8
	Agak Besar	15	15
	Cukup Besar	39	39
	Kecil	23	23
	Sangat Kecil	10	10
Jumlah		100	100

Sumber : Data Primer hasil Penelitian 2018 (data diolah)

Berdasarkan tabel diatas dapat diketahui bahwa mayoritas responden memilih Cukup dan kecil sebanyak 30 responden memilih cukup dan 23 responden memilih kecil. Hal ini menunjukkan bahwa Kondisi fisik jalan meskipun telah memilik banyak perubahan selama kurun waktu 10 tahun terakhir tetapi kondisinya tetap ‘Cukup’.

Tabel 4.18
Frekuensi Tanggapan Responden dengan Pertanyaan tentang Ketersediaan Fasilitas Transportasi Angkutan Umum

Item Pertanyaan	Kategori	Frekuensi	Presentase %
C	Sangat Besar	0	0
	Besar	0	0
	Agak Besar	16	6
	Cukup Besar	20	20
	Kecil	44	44
	Sangat Kecil	20	20
Jumlah		100	100

Sumber : Data Primer hasil Penelitian 2018 (data diolah)

Berdasarkan tabel diatas dapat diketahui bahwa mayoritas responden memilih Cukup dan kecil sebanyak 20 responden memilih cukup dan 44 responden memilih kecil. Hal ini menunjukkan bahwa Fasilitas angkutan umum di Jalan Tun Abdul razak masih “Kurang”.

Tabel 4.19
Frekuensi Tanggapan Responden dengan Pertanyaan tentang Kemudahan Menuju Terminal/Pelabuhan/Bandara

Item Pertanyaan	Kategori	Frekuensi	Presentase %
D	Sangat Besar	0	0
	Besar	0	0
	Agak Besar	0	0
	Cukup Besar	5	5

	Kecil	25	25
	Sangat Kecil	70	70
Jumlah		100	100

Sumber : Data Primer hasil Penelitian 2018 (data diolah)

Berdasarkan tabel diatas dapat diketahui bahwa mayoritas responden memilih Sangat kecil sebanyak 70 responden dan memilih 0 untu sangat besar. Hal ini menunjukkan bahwa kemudahan menuju terminal.bandara masih sangat kecil.

Adapun perhitungan penjumlahan bobot dari tanggapan responden mengenai variabel Preferensi Fungsi Lahan dapat dilihat pada tabel dibawah ini :

Tabel 4.20

Jumlah Tanggapan Responden Mengenai Variabel Preferensi Fungsi Jalan

Item Pertanyaan	Alternatif jawaban dan frekuensi						Skor aktual	Presentase (%)
	6	5	4	3	2	1		
A	32	35	30	1	2	0	494	20,5
B	5	8	15	39	23	10	303	12,6
C	20	44	20	16	0	0	360	15
D	0	0	0	5	25	70	135	5,6
Jumlah Skor Aktual							1.292	53,7
Skor Ideal							2.400	100

Sumber : Data Primer hasil Penelitian 2018 (data diolah)

Berdasarkan keempat indikator variabel Preferensi Fungsi Jalan menunjukkan bahwa skore tertinggi dari jawaban responden dari keempat indikator variabel tersebut ialah pernyataan A (Kemudahan mencapai lokasi yang dituju) yakni nilai skore 494 (kategori sangat besar) dengan total prsentase nilai skore 20,5 %. Disimpulkan bahwa selama 10 tahun terakhir

kemudahan mencapai lokasi sekitar yang diinginkan di Sepanjang Jalan Tun Abdul Razak “sangat besar/meningkat”

3. Preferensi Kawasan yang berdekatan/disekitarnya

Untuk mengukur variabel aspek yang berdekatan maka digunakan pengukuran dengan menggunakan dua indikator penelitian, yaitu Pengaruh Kegiatan Kawasan sekitar, dan Ketersediaan Fasilitas transportasi, dan Investasi lahan (Saputra, 2007). Untuk mengetahui seberapa ‘besar’ pengaruh reproduksi ruang terhadap nilai lahan dan bangunan. Hasil penelitian disampaikan pada tabel di bawah ini :

Tabel 4.21
Frekuensi Tanggapan Responden dengan Pertanyaan tentang seberapa besar Pengaruh kegiatan kawasan sekitar

Item Pertanyaan	Kategori	Frekuensi	Presentase %
A	Sangat Besar	70	70
	Besar	33	33
	Agak Besar	15	15
	Cukup Besar	0	0
	Kecil	0	0
	Sangat Kecil	0	0
Jumlah		100	100

Sumber : Data Primer hasil Penelitian 2018 (data diolah)

Berdasarkan tabel diatas dapat diketahui bahwa mayoritas responden memilih ‘Sangat Besar’ sebanyak 70 responden dan tidak ada yang memilih cukup,kecil dan sangat kecil. Hal ini menunjukkan bawah Pengaruh Kawasan Sekitar selama kurun waktu 10 tahun terakhir sangat besar .

Tabel 4.22

Frekuensi Tanggapan Responden dengan Pertanyaan tentang seberapa besar harga
Jual lahan / bangunan

Item Pertanyaan	Kategori	Frekuensi	Presentase %
B	Sangat Besar	0	0
	Besar	8	8
	Agak Besar	0	0
	Cukup Besar	23	23
	Kecil	40	40
	Sangat Kecil	14	14
Jumlah		100	100

Sumber : Data Primer hasil Penelitian 2018 (data diolah)

Berdasarkan tabel diatas dapat diketahui bahwa mayoritas responden memilih Kecil sebanyak 40 responden dan tidak ada yang memilih sangat besar,dan cukup besar. Hal ini menunjukkan bawah Pengaruh Fasilitas transportasi kurun waktu 10 tahun terakhir masih kurang.

Tabel 4.23

Frekuensi Tanggapan Responden dengan Pertanyaan tentang seberapa besar
Keinginan Berinvestasi

Item Pertanyaan	Kategori	Frekuensi	Presentase %
C	Sangat Besar	75	75
	Besar	24	24
	Agak Besar	0	0
	Cukup Besar	0	0
	Kecil	0	0
	Sangat Kecil	4	4
Jumlah		100	100

Sumber : Data Primer hasil Penelitian 2018 (data diolah)

Berdasarkan tabel diatas dapat diketahui bahwa mayoritas responden memilih ‘Sangat Besar’ sebanyak 75 responden dan tidak ada yang memilih cukup,kecil dan sangat kecil terdapat 4 responden . Hal ini menunjukkan bawah

Pengaruh kegiatan kawasan sekitar selama kurun waktu 10 tahun terakhir sangat besar .

Adapun perhitungan penjumlahan bobot dari tanggapan responden mengenai variabel nilai lahan dapat dilihat pada tabel dibawah ini :

Tabel 4.24
Jumlah Tanggapan Responden Mengenai Variabel Preferensi Kawasan yang Berdekatan

Item Pertanyaan	Alternatif jawaban dan frekuensi						Skor aktual	Presentase (%)
	6	5	4	3	2	1		
A	70	33	13	0	0	0	637	35,3
B	0	8	0	23	40	14	230	12,7
C	75	24	0	0	0	4	574	31,8
Jumlah Skor Aktual							1.441	79,8
Skor Ideal							1.800	100

Sumber : Data Primer hasil Penelitian 2018 (data diolah)

Berdasarkan kedua indikator variabel kawasan yang berdekatan menunjukkan bahwa score tertinggi dari jawaban responden dari ketiga indikator variabel tersebut ialah pernyataan C (Investasi) yakni nilai score 4637 (kategori sangat besar) dengan total presentase nilai score 35,3 %. Disimpulkan bahwa selama 10 tahun terakhir Investasi di Sepanjang Jalan Tun Abdul Razak “**sangat besar/meningkat**”

G. Hasil Analisis dan Interpretasi

Dari hasil analisis pada masing-masing indikator disetiap variabel, maka didapatkan hasil dari analisis tersebut kemudian akan diinterpretasikan. Adapun hasil analisisnya dapat dilihat sebagai berikut :

Tabel 4.25

Nilai Presentase Total Skor Mengenai Peningkatan Nilai Lahan Di Area Belakang Jalan Tun Abdul Razak

No.	Faktor yang diteliti	Total skor aktual	Presentase skor	
1.	Nilai lahan dan bangunan	1.034	83,7	19,4
2.	Preferensi Fungsi Jalan	1.292	53,7	23,9
3.	Kawasan berdekatan/sekitarnya	1.441	79,8	27
Skor Aktual		3767	70%	
Skor Ideal		5.400	100%	

$$rs = \frac{\text{skor aktual}}{\text{skor ideal}} \times 100$$

$$rs = \frac{3.767}{5.400} \times 100$$

$$rs = 70 \%$$

Dari perhitungan diketahui nilai presentase sebesar 70% hasil perhitungan dengan rumus diatas dapat dilihat pada tabel skoring ahir dibawah ini :

Alternatif jawaban	Frekuensi			Jumlah
	Nilai lahan dan bangunan	Prferensi fungsi jalan	Kawasan berdekatan /sekitarnya	
6	(52/60)	(32/5/20/0)	(70/0/75)	314
5	(33/38)	(35/8/44/0)	(33/8/24)	223
4	(0/1)	(30/15/20/0)	(13/0/0)	79
3	(0/1)	(1/39/16/5)	(0/23/0)	85

2	(0/0)	(2/23/0/25)	(0/40/0)	90
1	(0/0)	(0/10/0/70)	(0/14/0)	94
Skor aktual				3.767
Skor Ideal				5.400
RS				70%
Kriteria				Agak besar

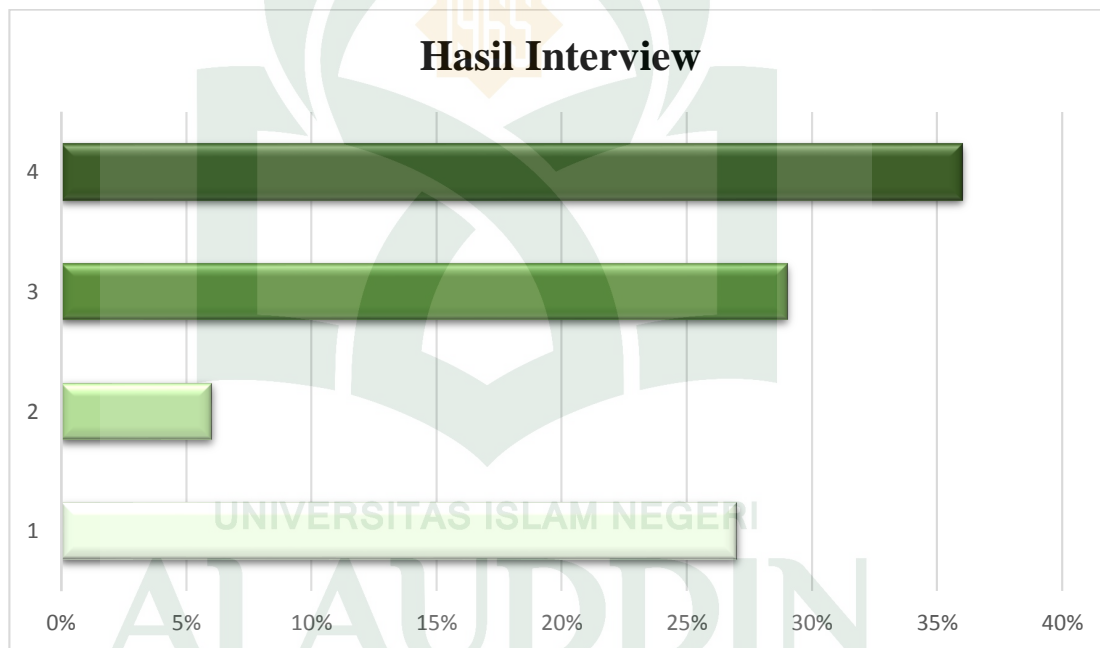
Berdasarkan data hasil analisis penelitian tersebut menunjukkan bahwa di Sepanjang Jalan Tun Abdul Razak meningkat nilai lahannya dengan skor aktual 3,676 % dengan kriteria “**Agak Besar**”

Berdasarkan data perkembangan tersebut maka peneliti merumuskan pernyataan yang dapat menentukan/mejawab bagaimana reproduksi ruang dapat terjadi dan berpengaruh terhadap nilai lahan. Berikut pertanyaan yang diajukan :

No.	Bagaimana Reproduksi Ruang berpengaruh pada nilai lahan ?
1.	Reproduksi ruang pertanian ke ruang komersil yang semakin banyak
2.	Berada pada daerah pinggiran Kota Makassar
3.	Berada pada jalan yang menjadi pusat kota (<i>spine</i>) menghubungkan Kota Baru Pattalassang
4.	Kedekatan dengan pusat-pusat kegiatan Kota Metroolitan Mamminasata

Adapun hasil interview dari 100 responden untuk mengetahui apa sebenarnya yang mempengaruhi Nilai Lahan di Sepanjang Jalan Tun Abdul Razak, berdasarkan 4 pertanyaan yang diajukan diperoleh hasil interview sebagai berikut :

No.	Bagaimana Reproduksi Ruang berpengaruh pada nilai lahan ?	
1.	Reproduksi ruang pertanian ke ruang komersil yang semakin banyak	27 Responden
2.	Berada pada daerah pinggiran Kota Makassar	6 Responden
3.	Berada pada jalan yang menjadi pusat kota (<i>spine</i>) menghubungkan Kota Baru Pattalassang	29 Responden
4.	Kedekatan dengan pusat-pusat kegiatan Kota Metroolitan Mamminasata	36 Responden



Berdasarkan hasil interview diperoleh jawaban responden , berdasarkan pertanyaan 1 , dipilih oleh 27 responden atau 27 % dari hasil interiew, berdasarkan pertanyaan 2, dipilih oleh 6 responden atau 6 % dari hasil interview, berdasarkan pertanyaan 3 dipilih 29 responden atau 29 % dari hasil interview dan pertanyaan 4 dipilih oleh 36 responden atau 36% dari hasil interview.

Berdasarkan data tersebut Bagaimana reproduksi ruang yang terdapat di sepanjang Jalan Tun Abdul Razak ternyata dipengaruhi atau diakibatkan oleh “Kedekatan dengan pusat-pusat kegiatan Kota Metropolitan Makassar” sedangkan reproduksi ruang yang cukup banyak dipilih oleh 27 responden. Faktor karakteristik kepemilikan lahan, hal ini sangat berkaitan dengan persepsi penduduk terhadap perkembangan baru maupun keamanan ekonominya. Persepsi ini biasanya sangat dipengaruhi oleh kegiatan spekulasi lahan (harga pasar tanah). Hasil observasi dan wawancara yang dilakukan menunjukkan dominasi pemilik lahan berstatus ekonomi lemah dan kelompok inilah yang paling mudah terpengaruh oleh meningkatnya harga lahan. Pada sisi yang lain pengelolaan lahannya tidak menguntungkan, hal ini berkaitan dengan nilai produktivitas secara ekonomi. Sehingga kemampuan kelompok tersebut untuk mempertahankan atau tidak menjual lahannya sangat rendah. Kondisi inilah yang mendasari mengapa karakteristik kepemilikan lahan mempunyai pengaruh terhadap perubahan fisik spasial kawasan. Harga lahan pada tahun 2001 cukup rendah berkisar antara Rp. 3.000 – 15.000 m², dan pada tahun 2007 meningkat Rp.150.000 – 300.000 dan Sejak tahun 2010 para pengembang yang memiliki kemampuan modal dalam berinvestasi, membebaskan lahan dengan luasan yang cukup besar sehingga kepemilikan lahannya sangat dominan hingga saat ini sehingga membuat peningkatan yang sangat signifikan. Hingga sekarang ini harga lahan di Sepanjang Jalan Tun Abdul Razak berkisar Rp.5000.000,- sedangkan untuk harga lahan di area belakang jalan memiliki harga yang bervariasi berkisar Rp.3000.000,- .

H. Analisis Pengendalian Reproduksi Ruang

Pengendalian ruang mempunyai tujuan mewujudkan pemanfaatan ruang yang sesuai dengan aturan ditetapkan, mengakomodasikan kebutuhan ruang yang dinamis dari berbagai kegiatan, baik oleh pemerintah swasta, maupun masyarakat secara optimal dan berkelanjutan, dan menyelesaikan konflik-konflik pemanfaatan ruang baik antara kawasan lindung dengan kawasan budidaya maupun antar kawasan budidaya yang dapat menimbulkan tumpang-tindih dan konflik. Jadi secara umumnya pengendalian pemanfaatan ruang ini bertujuan untuk mewujudkan konsep pembangunan yang berkelanjutan yaitu pembangunan yang sangat mempertimbangkan keseimbangan antara aspek ekonomi, sosial, dan lingkungan. Jika dikaitkan dengan syariat islam, konsep pembangunan berkelanjutan ini dapat dikaji dari sisi lingkungan hidupnya sebab selama ini permasalahan umum yang terjadi pada konteks penataan ruang yaitu berupa lingkungan yang rusak akibat aktivitas pembangunan.

Aturan Islam haruslah mencakup semua sisi yang dibutuhkan oleh manusia dalam kehidupannya. Demikian tinggi, indah dan terperinci aturan Sang Maha Rahman dan Rahim ini, sehingga bukan hanya mencakup aturan bagi sesama manusia saja, melainkan juga terhadap alam dan lingkungan hidupnya. Rasulullah Shallallahu 'Alaihi wa Sallam dan para sahabat telah memberikan teladan pengelolaan lingkungan hidup yang mengacu kepada tauhid dan keimanan karena agama Islam merupakan agama yang selalu mengutamakan kebersihan sebagai standar lingkungan hidup. Kesucian dianggap sebagai suatu bentuk lain dari ibadah orang beriman dan merupakan salah satu sumber kelapangan dan kesenangan yang besar bagi mereka. Jadi dengan tauhid

ini, manusia akan sadar bahwa segala sesuatu yang ada di bumi ini hanya merupakan titipan semata oleh Allah swt sehingga manusia tidak boleh dengan seenaknya saja mengeksplorasi alam secara besar-besaran tanpa mempertimbangkan keberlanjutan dari kelestarian lingkungan itu sendiri karena dalam Islam itu sendiri, khalifah adalah ‘manusia hijau’. Yaitu sosok yang benar-benar melindungi dan memelihara lingkungan hidupnya. Dalam hal ini, konsep ihsan dapat dijadikan sebagai landasan normatif-teologis dalam menciptakan harmonitas manusia dan lingkungan hidup. Seperti yang telah dicantumkan dalam al-Quran dan hadits tentang anjuran menjaga kelestarian lingkungan hidup. Nabi Muhammad saw menganjurkan bagi pemilik tanah hendaklah menanami lahannya atau menyuruh saudaranya (orang lain) untuk menanaminya. Ungkapan ini mengandung pengertian agar manusia jangan membiarkan lingkungan (lahan yang dimiliki) tidak membawa manfaat baginya dan bagi kehidupan secara umum. Memanfaatkan lahan yang kita miliki dengan menanaminya dengan tumbuh-tumbuhan yang mendatangkan hasil yang berguna untuk kesejahteraan pemiliknya, maupun bagi kebutuhan konsumsi orang lain. Hal ini merupakan upaya menciptakan kesejahteraan hidup melalui kepedulian terhadap lingkungan. Allah swt telah mengisyaratkan dalam Al-Qur’an supaya memanfaatkan segala yang Allah ciptakan di muka bumi ini. Isyarat tersebut seperti diungkapkan dalam QS Al-Baqarah/29 :

هُوَ الَّذِي خَلَقَ لَكُمْ مَّا فِي الْأَرْضِ جَمِيعًا ثُمَّ أَسْتَوَىٰ إِلَى السَّمَاءِ فَسَوَّاهُنَّ سَبْعَ سَمَوَاتٍ وَهُوَ بِكُلِّ شَيْءٍ عَلِيمٌ ﴿٢٩﴾

Terjemahnya :

Dialah Allah, yang menjadikan segala yang ada di bumi untuk kamu dan Dia berkehendak (menciptakan) langit, lalu dijadikan-Nya tujuh langit. Dan Dia Maha Mengetahui segala sesuatu (Kementrian Agama, RI; 2012).

Menurut Imam Ibnu Katsir se usai menyebutkan dalil-dalil berupa penciptaan umat manusia dan apa yang mereka saksikan dari diri mereka sendiri, Allah juga menyebutkan dalil lain yang mereka saksikan berupa penciptaan langit dan bumi, maka Ia berfirman, Dia-lah Allah yang menciptakan segala yang ada di bumi untuk kamu, kemudian Dia berkehendak menuju langit, lalu Dia jadikan tujuh langit.” Artinya, menuju langit. Kata *istawa*’ dalam ayat di atas mengandung makna “berkehendak ” dan “mendatangi “, karena menggunakan kata sambung “*ilaa*.” *Fasawwaa Hunna*; maksudnya, “lalu Dia menciptakan langit, tujuh lapis.” *As-samaa-u* (“langit,”) di sini adalah isim jinsi. Dia berfirman: *fasawwaa Hunna sab’a samaawaati* (“lalu Dia menciptakan langit, tujuh lapis.”) *wa Huwa bikulli syai-in ‘aliim* (“Dan Dia Mahamengetahui segala sesuatu”) artinya ilmu Allah itu meliputi segala sesuatu yang Dia ciptakan, sebagaimana firman-Nya: “Apakah Allah yang menciptakan itu tidak mengetahui [apa yang kamu tampilkan dan apa yang kamu sembunyikan].”(al-Mulk: 14). Penjelasan rinci tentang bahasan ini terdapat pada surah as-Sajdah. Mengenai firman Allah: *Huwal ladzii khalaqa lakum fil ardli jamii’an* (“Dia lah Allah yang menciptakan segala sesuatu di bumi untuk kamu.”) Mujahid mengatakan Allah menciptakan bumi sebelum langit, dan se usai menciptakan bumi membumbung asap darinya [bumi], dan itulah makna firman-Nya: *tsummastawaa ilas samaa-i wa Hiya dukhaanun* (“Kemudian Dia menuju langit dan langit itu masih berupa asap.”)

(Fushshilat: 11) *fasawwaa Hunna sab'a samaawaati* (“lalu Dia menciptakan langit, tujuh lapis.”) Mujahid mengatakan: sebagian langit di atas sebagian lainnya. Dan tujuh bumi, yakni sebagian bumi di bawah bagian bumi lainnya



BAB V

PENUTUP

A. Kesimpulan

1. Reproduksi ruang pertanian ke ruang komersil dalam kurung waktu 2007 sampai 2017 , di Sepanjang Jalan Tun Abdul Razak Pada tahun 2007 luas penggunaan lahan permukiman hanya sebesar 7,5 ha, namun pada tahun 2017 jenis penggunaan lahan ini mengalami penambahan lahan sebesar +96,8 ha menjadi 104,3 ha. Jenis penggunaan lahan pertanian yang awalnya 199,8 ha berkurang -112,4 ha menjadi 87,4 ha. Percepatan pertumbuhan ruang 10 tahun terakhir di Sepanjang Jalan Tun Abdul razak mencapai 188,92 ha atau 4,7 % setiap 2 tahun selama 10 tahun terakhir.
2. Pengaruh Nilai lahan terhadap area di belakangnya peneliti menggunakan skala likert berdasarkan 3 faktor yang diteliti diperoleh angka mencapai 3.767 atau sekitar 70 % maka dengan hal tersebut telah diketahui bahwa Nilai lahan di area belakang jalan tun abdul razak meningkat dengan kriteria “Agak Besar”. Berdasarkan hasil interview diperoleh data responden, berdasarkan pernyataan Reproduksi ruang pertanian ke ruang komersil yang semakin banyak, diperoleh data responden 27 atau 27 % dari hasil interiew, berdasarkan pernyataan 2 Berada pada daerah pinggiran Kota Makassar , diperoleh data responden 6 atau 6 % dari hasil interview, berdasarkan pernyataan 3 Berada pada jalan yang menjadi pusat kota (*spine*)

menghubungkan Kota Baru Pattalassang diperoleh data responden 29 responden atau 29 % dari hasil interview dan pernyataan 4 Kedekatan dengan pusat-pusat kegiatan Kota Metroolitan Mamminasata, diperoleh data responden 36 responden atau 36% dari hasil interview. Berdasarkan data tersebut ternyata perubahan nilai lahan di daerah belakang Sepanjang Jalan Tun Abdul Razak tidak banyak dipengaruhi oleh Reproduksi ruang komersil yang semakin banyak, melainkan lebih kuat dipengaruhi Kedekatan Jalan Tun Abdul Razak dengan pusat-pusat kegiatan Kota Metropolitan Mamminasata, hal ini ditunjukkan oleh data responden 36%.

B. Saran/ Implikasi

Berdasarkan kesimpulan di atas maka peneliti menyarankan agar :

1. Implikasi terhadap studi mendatang hasil penelitian ini berimplikasi pada pentingnya studi/penelitian di lokasi yang sama tetapi dengan memperhatikan perbedaan peningkatan nilai lahan yang berdekatan dengan fasilitas-fasilitas baru yang merupakan reproduksi berbagai jenis penggunaan lahan yang terdapat pada lokasi penellitian
2. Implikasi bidang ilmu profesional menunjukkan Teori Griffin and Ford di Sepanjang Jalan Tun Abdul Razak menghubungkan Kota Makassar-Kota Baru Pattalassang yang tumbuh menjadi *spine* , dimana di Sepanjang *spine* tumbuh pusat pusat fasilitas

3. Implikasi dalam bidang perencanaan ketika mengembangkan Jalan Utama maka Pusat Kota / Pinggiran Kota perlu di perhitungkan, karena Jalur Utama (*spine*) akan terjadi peningkatan nilai dan terjadi reproduksi permukiman
4. Semoga hasil penelitian ini dapat dimanfaatkan dan digunakan oleh teman-teman dan adik-adik yang mengambil judul skripsi yang sejenis.



DAFTAR PUSTAKA

- Alwaluddin, I. (2013). Studi Pengembangan Real Estate Terhadap Kondisi Fisik Lingkungan di Sepanjang Koridor Jalan Tun Abdul Razak. *Plano Mandani*.
- Amalia, G. (2016). Ketersediaan Lahan Tempat Pemakaman Umum Kota Surakarta. *Skripsi Universitas Gajah Mada*.
- Aminah, S. (2015). Konflik dan Kontentasi Penataan Ruang Kota Surabaya. *Jurnal Sosiologi*, 60.
- Aslam, A. K. (2017). Pengaruh Pertumbuhan Minimarket Terhadap Minat dan Kebiasaan Belanja Masyarakat di Kelurahan Tamamaung Kota Makassar. *Skripsi*, 41.
- Departemen Agama RI, 2012. Al-Quran dan Terjemahnya. Semarang. Toho Putra
- Eckert. (1990). *Property Appraisal and Assesment Administratiom*. Chicago Ilinois: IAAO.
- Eisenring, T. (2017). *Sosiologi Perkotaan*. Makassar: Fahmis Pustaka.
- Hermit, H. (2008). *Pembahasan Undang-Undang Penataan Ruang*. Bandung: Mandar Maju.
- Hidayati, O. (2017). Konversi Lahan Sawah di Kota Bogor dan Strategi Anggaran dalam Mengendalikannya. *Tesis Magister Sains IPB*.
- Latifa, S. (2013). Perkembangan Kota Pinggiran (Dampak Alih Fungsi Lahan Pertanian Menjadi Perumahan Elit). *Skripsi Prodi Sosiologi Fakultas Ilmu Sosial Universitas Negeri Surabaya*.
- Mohammad, Z. (2017). Pengaruh Pengembangan Perumahan Terhadap Kehidupan Masyarakat di kawasan Pesisir Kelurahan Salekoe Kecamatan Wara Timur Kota Palopo. *Skripsi Teknik Perencanaan Wilayah dan Kota, UIN Alauddin Makassar*.
- Pamungkas, A. S. (2016, 11 January). Produksi Ruang dan Reolusi Kaum Urban Menurut Henri Lafebvre. *Lembar Kebudayaan Indoprogres, LKIP Edisi 31*.
- Presetya, A. (2013). Faktor-Faktor Yang Mempengaruhi Harga Lahan Di Kawasan Banjarsari Kelurahan Tembalang, Semarang. *Jurnal Teknik Pwk Volume 2. Mahasiswa Jurusan Perencanaan Wilayah Dan Kota, Fakultas Teknik, Universitas Diponegoro*.
- Radhinal, Y. (2017). Koeksistensi Dualisme Ekonomi di Kawasan Metropolitan Mamminasata. *Plano Madani*.

- Riduwan. (2015). *Metode & Teknik Menyusun Proposal Penelitian* . Bandung: Alfabeta.
- Saputra, B. (2007). Kajian Perubahan Penggunaan Lahan dari Hunian menjadi Industri dan Pegudangan. *Tesis Uniiversitas Indonesia*, 60.
- Saputra, B. (2008). Kajian Perubahan Penggunaan Lahan dari Hunian menjadi Industri dan Pergudangan. *Tesis Universitas Indonesia*, 54.
- Shihab, M. Q. (2007). *Tafsir Al- Misbah*. Jakarta: Lentera Hati.
- Sudjana, N. (1991). *Media pengajaran (penggunaan dan pembuatannya)*. Bandung: Sinar Baru Bandung .
- Sutawijaya, A. (2004). Analisis Faktor Faktor Yang Mempengaruhi Nilai Tanah Sebagai Dasar Penilaian Nilai Jual Objek Pajak (Njop) Pbb Di Kota Semarang. *Jurnal Ekonomi Pembangunan*.
- Sutawijaya, A. (2004). Analisis Faktor Faktor yang Mempengaruhi Nilai Tanah sebagai Dasar Penilaian Nilai Jual Obyek Pajak (NJOP) PBB di Kota Semarang. *Jurnal Ekonomi Pembangunan* .
- Yusuf, R. (2016). Studi Alih Fungsi Lahan Pertanian pada Kawasan Perkotaan Sungguminas. *Skripsi UIN Alauddin Makassar*.
- Yusuf, R. (2016). Studi Alih Fungsi Lahan Pertanian Pada Kawasan Perkotaan Sungguminasa. *Skripsi*.
- Prof.Dr.H.A.Qadir Gassing HT., M. (2005). *Fiqih Lingkungan* . Makassar: UIN Allauddin Makassar.

DAFTAR RIWAYAT HIDUP



Miftakhaeriah, S.PWK Lahir di Kabupaten Sinjai tanggal 1 Agustus tahun 1996, ia merupakan anak ke-2 dari-3 bersaudara dari pasangan **Arifuddin, S.Pd.** dan **Rabiah Songke, S.Pd.** yang merupakan Suku Bugis yang tinggal dan menetap di Kabupaten Sinjai. Ia menghabiskan masa pendidikan Taman Kanak-kanak di Raudhatul Anfal Pertiwi 1 pada tahun 2001-2002.

Setelah itu melanjutkan pendidikan di tingkat sekolah dasar di SD Negeri 102 Sinjai pada tahun 2002-2008, lalu pada akhirnya mengambil pendidikan sekolah menengah pertama di SMA Negeri 1 Sinjai pada tahun 2008-2011 dan sekolah menengah atas di SMA Negeri 1 Sinjai pada tahun 2011-2014. Hingga pada akhirnya mendapat kesempatan untuk melanjutkan pendidikan ke jenjang yang lebih tinggi di UIN Alauddin Makassar melalui penerimaan Jalur UMM (Ujian Masuk Mandiri) dan tercatat sebagai Alumni Mahasiswa Program Studi Sarjana (S1) pada Jurusan Teknik Perencanaan Wilayah dan Kota Fakultas Sains dan Teknologi Universitas Islam Negeri (UIN) Alauddin Makassar setelah berhasil menyelesaikan Bangku kuliahnya selama 3 Tahun 11 Bulan.