

**SPACE**  
Sustainable Planning and Culture

# SEMINAR NASIONAL SPACE #3

MEMBINGKAI MULTIKULTUR DALAM KEARIFAN LOKAL  
MELALUI PERENCANAAN WILAYAH DAN KOTA

# PROSIDING

ISBN. 978-602-73308-1-8

**Program Studi Perencanaan Wilayah & Kota**

Fakultas Teknik, Universitas Hindu Indonesia  
Jalan Sangalangit, Tembau-Penatih, Denpasar, Bali



**ISBN. 978-602-73308-1-8**

**Editor**

I Gusti Putu Anindya Putra  
I Komang Gede Santhyasa  
Wahyudi Arimbawa

**Desain Cover dan Tata Letak**

Gede Surya Puri Adnyana  
Wayan Iwan Suryawan

**Penerbit dan Alamat Redaksi**

Program Studi Perencanaan Wilayah dan Kota  
Fakultas Teknik, Universitas Hindu Indonesia  
Jalan Sangalangit, Tembau-Penatih, Denpasar Bali  
Email : [planounhi@gmail.com](mailto:planounhi@gmail.com)

*Hak Cipta dilindungi Undang-undang.*

*Dilarang memperbanyak karya tulis ini dalam bentuk dan dengan cara apapun tanpa ijin tertulis penerbit.*

## KATA PENGANTAR

Meskipun masih banyak dikritik, pemikiran, pandangan, dan praktek perencanaan selama ini cenderung *myopic*, memperlakukan ruang lebih dari sisi teknis dan fungsionalnya saja, melupakan dimensi yang lebih luas dan kompleks yakni aspek sosial dan budaya. Merencanakan dan memanfaatkan ruang dalam konteks perencanaan wilayah dan kota harus memahami beragam dimensi yang berkaitan dengan dinamika sosial dan budaya masyarakat yang menempatinya. Perencanaan ruang tanpa memperhatikan aspek budaya akan menimbulkan paling tidak empat persoalan. Pertama, tidak efektifnya implementasi dan pengendalian ruang. Kedua, kemungkinan terjadinya berbagai konflik ruang. Ketiga, ruang yang tidak menjamin dinamika, kesejahteraan, dan kebahagiaan masyarakat penghuninya. Keempat, ruang yang tidak menghadirkan identitas dan karakter khas budaya penghuninya.

Sebagai negara besar dengan keanekaragaman hayati, sejarah, dan budaya yang luar biasa dan unggul, Indonesia tentunya memiliki berbagai kekayaan pengetahuan lokal yang unggul, termasuk dalam bidang perencanaan wilayah dan kota. Pada saat yang sama, tekanan globalisasi dan kapitalisme terus terjadi dan semakin melindas khasanah budaya dan kearifan lokal yang ada. Diperlukan siasat, kecerdasan, dan kearifan tertentu agar berbagai khasanah pengetahuan lokal yang unggul dapat merespon tekanan globalisasi dan budaya dunia yang terus terjadi dan tidak terelakkan. Perencanaan wilayah dan kota yang berbasis budaya lokal, akan menjadi media yang sangat penting dalam konstelasi yang positif dan sinergis dan diyakini akan menjamin keberlanjutan, kesejahteraan, dan kebahagiaan seluruh warga dunia.

Dengan didasari oleh kondisi-kondisi tersebut, maka Program Studi Perencanaan Wilayah dan Kota, Fakultas Teknik, Universitas Hindu Indonesia menyelenggarakan Seminar Nasional SPACE #3 dengan tema "Membingkai Multikultur dalam Kearifan Lokal Melalui Perencanaan Wilayah dan Kota" di tahun 2017. Seminar ini bertujuan sebagai media komunikasi ilmiah dalam ranah keilmuan, khususnya bidang perencanaan wilayah dan kota. Seminar ini diharapkan menjadi wadah dialog untuk membangun konsep perencanaan dalam konteks keberlanjutan dan kebudayaan.

Prosiding seminar ini merupakan kumpulan paper-paper yang telah dipresentasikan dan dipublikasikan dalam seminar ini di Kampus Universitas Hindu Indonesia (Denpasar – Bali) pada hari Rabu, 5 Juli 2017. *Keynote Speaker*, pemakalah dan partisipan dalam seminar ini terdiri dari berbagai pihak berasal dari akademisi, peneliti, birokrasi, praktisi, mahasiswa serta pihak-pihak yang tertarik pada ilmu perencanaan wilayah dan kota khususnya terkait *sustainable – planning – culture*.

Dengan demikian, terbitnya prosiding ini diharapkan dapat menjadi katalisator bagi munculnya pemikiran secara terpadu dan komprehensif dalam menyelesaikan masalah dan konflik berkaitan dengan perencanaan wilayah dan kota serta bersifat multi-disiplin menjadi ruang dialog dan diskusi antara ilmu perencanaan dengan ilmu-ilmu lain.

Denpasar, Agustus 2017

Tim Editor

Seminar Nasional SPACE #3

## DAFTAR ISI

Kata Pengantar .....	iii
Daftar Isi .....	v

### MAKALAH UTAMA

---

<b>Membangkitkan Multikultur dalam Kearifan Lokal Melalui Perencanaan Wilayah dan Kota</b> Sudaryono .....	1
---	---

<b>Inspirasi Teoritik dan Emperik: Integrasi Kebudayaan Lokal dalam Perencanaan Wilayah Menuju Kota Kreatif di Era Global</b> I Nyoman Dharma Putra.....	16
---	----

### SUB TEMA

#### IMPLEMENTASI RENCANA TATA RUANG DAN PERENCANAAN KOLABORASI

---

<b>Interaksi Pemangku Kepentingan dalam Pemanfaatan Ruang Kawasan Pesisir Cangu, Bali</b> Afriyanti Noorwahyuni.....	25
---	----

<b>Partisipasi Masyarakat dalam Pengelolaan <i>Outbound</i> Alami di Desa Wisata Sambu, Kabupaten Sleman, Daerah Istimewa Yogyakarta</b> Amithya Irma Kurniawati.....	38
--	----

<b>Preferensi Tempat Bersantai dan Rekreasi Bagi Masyarakat Kota Pekanbaru, Indonesia</b> Apriyan Dinata, Sa'adatus Salasiah, Febby Asteriani .....	48
--	----

<b>Pemanfaatan Elemen Air untuk Memperkuat Karakter Ruang Terbuka Kota</b> E. Krisnanto.....	61
---	----

<b>Rumah Produktif Sebagai Upaya Pemanfaatan Ruang Hunian dan Usaha Kluster Industri Kerajinan Mutiara, Emas, Perak (MEP) di Kelurahan Karang Pule Kecamatan Sekarbela Kota Mataram</b> Ima Rahmawati Sushanti, Sarah Ariani.....	69
--	----

<b>Kajian Peran Masyarakat dalam Penataan Kawasan Perkampungan Studi Kasus Kawasan Universitas Muhammadiyah Yogyakarta</b> Israni Silvia Sujarmanto.....	85
---	----

<b>Konsep Sulapa (<i>Sustainable Landscape Planning</i>) di Kawasan Bersejarah Kota Tua Tosora Kabupaten Wajo</b> Fadhil Surur, Nurul Wahdaniyah, Miftahul Khairah.....	394
<b>Kajian Pengembangan Wisata Budaya Kawasan Istana Gunung Sahilan Berdasarkan Persepsi Masyarakat dan Pelaku Wisata</b> Puji Astuti, Febby Asteriani, Muhammad Sofwan, Eko Sardiyanto.....	409
<b>Konsep Kota Multikultural di Kota Denpasar</b> I Nyoman Harry Juliarthana.....	420
<b>Dinamika Budaya Lokal dalam Perkembangan Ruang Islami Wilayah Kabupaten Demak</b> Ogi Dani Sakarov .....	428
<b>Model Pengelolaan Obyek Wisata Peninggalan Sejarah Taman Ayun Berbasis Nilai Lokal</b> Wahyudi Arimbawa, I Komang Gede Santhyasa.....	444

## KONSEP SULAPA (SUSTAINABLE LANDSCAPE PLANNING) DI KAWASAN BERSEJARAH KOTA TUA TOSORA KABUPATEN WAJO

Fadhil Surur<sup>1</sup>, Nurul Wahdaniyah<sup>2</sup>, Miftahul Khairah<sup>3</sup>

fadhil.surur@uin-alauddin.ac.id<sup>1</sup>

Program Studi Teknik Perencanaan Wilayah dan Kota  
Fakultas Sains dan Teknologi UIN Alauddin Makassar<sup>1,2,3</sup>

### ABSTRAK

Kota tua Tosora merupakan kawasan bersejarah yang terletak di Desa Tosora dan Telulimpoe Kecamatan Majauleng Kabupaten Wajo Sulawesi Selatan. Kota tua Tosora memegang peran penting dalam upaya sistem pertahanan kerajaan dan pusat perkembangan agama Islam di jazirah Sulawesi Selatan dilihat dari peninggalan bangunan masjid tua, musallah dan makam kuno yang tersebar. Penduduk setempat merupakan suku Bugis yang memiliki kearifan lokal yang khas yaitu menenun, mappadendang dan maccera tappareng. Penelitian ini bertujuan mengidentifikasi potensi situs sejarah dan kearifan lokal, mengidentifikasi elemen lanskap dan citra kawasan serta strategi pengembangan dalam perencanaan lanskap berkelanjutan. Metode yang digunakan adalah analisis deskriptif, analisis citra kawasan bersejarah, analisis lanskap kawasan bersejarah dan analisis spasial. Potensi pengembangan kawasan cagar budaya di kota tua Tosora berupa peninggalan bangunan cagar budaya Kerajaan Wajo meliputi bangunan masjid tua, musallah, geddonge, benteng, alun-alun dan makam kuno. Bangunan tersebut ditata sedemikian rupa mengikuti pola tata kota yang berpusat pada alun-alun, kemudian di sekitarnya terdapat bangunan masjid, istana dan bangunan fasilitas kerajaan lainnya, yang dikelilingi oleh bangunan benteng yang terbuat dari tanah. Dengan mengidentifikasi situs sejarah yang terdapat di kota tua Tosora maka dapat ditentukan pula pembentuk citra kawasan. Secara kuantitatif pengembangan kawasan cagar budaya dapat dibagi menjadi dua zona inti yang pertama meliputi masjid tua dan alun alun sedangkan zona inti kedua adalah langkara dan geddonge. Analisis spasial menunjukkan bahwa kawasan Kota Tua Tosora dibagi menjadi empat zona yaitu zona inti, zona penyangga, zona pengembangan dan zona penunjang. Konsep perencanaan lanskap diharapkan mampu melindungi situs sejarah yang dapat menjadi daya tarik wisata budaya dan upaya pelestarian. Hasil analisis tersebut didapatkan strategi pengembangan melalui filosofi sulapa (sustainable landscape planning) yaitu dapat memperhatikan perencanaan lanskap berkelanjutan yang berorientasi pada bijak terhadap lingkungan (panrita), menguntungkan dari sisi ekonomi (sugi), mengandalkan kearifan lokal (macca) dan konsistensi kebijakan pemerintah (warani).

**Kata Kunci:** lanskap, kota tua, sejarah

### PENDAHULUAN

Kondisi suatu kota pada kenyataannya tidak akan terlepas dari perkembangan sejarah yang membentuknya. Berbagai kejadian historis secara langsung maupun tidak langsung mengisi ruang kota yang mempengaruhi perkembangan kota tersebut. Pengaruh dari berbagai aspek sosial-budaya seperti kepercayaan, tradisi, kebiasaan, dan agama, aspek ekonomi pada

masa kolonial dan pengaruh yang didapatkan dari pedagang asing, serta aspek biofisik kota merupakan keunikan yang membentuk mozaik budaya dari kota di Indonesia (Roslita, 1999).

Kabupaten Wajo merupakan salah satu kabupaten di Sulawesi Selatan yang memiliki perkembangan situs sejarah yaitu dengan adanya peninggalan Kerajaan Wajo tepatnya di Desa Tosora Kecamatan Majauleng. Bangunan situs sejarah yang ada di Desa Tosora ini berupa masjid tua, musallah dan makam-makam kuno. Kota Tosora pada awalnya memegang peran penting dalam upaya sistem pertahanan kerajaan dan pusat perkembangan agama Islam di jazirah Sulawesi Selatan. Namun setelah pertempuran antara Kerajaan Bone dan Kerajaan Gowa, Tosora dihancurkan oleh Belanda. Pada saat yang sama penduduk setempat akhirnya berhijrah ke berbagai wilayah antara lain ke pesisir Danau Tempe yang kemudian berkembang menjadi Kota Sengkang. Ragam kekayaan sejarah tersebut hingga saat ini masih dapat diamati. Upaya pelestarian cagar budaya di Kabupaten Wajo telah mendapat perhatian pemerintah setempat dengan menempatkan Desa Tosora sebagai kawasan cagar budaya dan ilmu pengetahuan dalam Perda RTRW Kabupaten Wajo No.12 Tahun 2012.

Di sisi lain, warisan budaya merupakan peninggalan leluhur yang mudah terancam punah jika tidak dilestarikan dengan baik. Perencanaan lanskap untuk perlindungan warisan budaya sangat diperlukan untuk melindungi warisan budaya tersebut beserta masyarakat lokal yang hidup bersamanya. Pemanfaatan sumberdaya dalam upaya pelestarian terhadap keberlangsungan hidup kawasan hingga generasi-generasi mendatang, merupakan kunci keberhasilan perencanaan lanskap sebuah kawasan. Perencanaan lanskap budaya yang tepat adalah dapat meningkatkan kualitas hidup masyarakat lokal dan kualitas budaya di kawasan tersebut. Berangkat dari fenomena ini, penting untuk merencanakan kawasan kota tua Tosora sebagai kawasan cagar budaya yang berkelanjutan yang memperhatikan unsur-unsur pelestarian warisan budaya, kehidupan sosial budaya, masyarakat lokal dan lingkungan dalam sebuah perencanaan lanskap.

## **METODE PENELITIAN**

### **Lokasi dan Waktu Penelitian**

Penelitian ini dilakukan dari tanggal 2 s/d 15 Agustus 2016 di Desa Tosora dan Telulimpoe Kecamatan Majauleng Kabupaten Wajo. Pemilihan lokasi ini di dasarkan atas pertimbangan-pertimbangan yaitu adanya situs cagar budaya seperti masjid tua, musallah, makam kuno, *geddonge*, alun-alun dan peninggalan benda cagar budaya lainnya serta keragaman kearifan lokal.

### **Jenis dan Sumber Data**

Menurut jenisnya data terbagi atas dua yaitu jenis data kualitatif yang berupa non angka yaitu kebijakan pemerintah, kondisi fisik wilayah studi, kondisi situs budaya, fasilitas dan pelayanan, sosial budaya masyarakat yang menyangkut adat istiadat dan perilaku masyarakat. Data kuantitatif yang merupakan jenis data berupa angka atau numerik antara lain data jumlah penduduk, luas wilayah, kondisi geografis wilayah maupun ketinggian wilayah.

### **Metode Pengumpulan Data**

1. Metode observasi, berupa survey dan pengamatan langsung ke daerah studi dengan mengumpulkan data dan informasi yang berkaitan dengan objek yang akan diteliti berupa

kondisi lingkungan, pola penggunaan lahan, aksesibilitas, situs budaya, karakteristik sosial budaya, sosial ekonomi masyarakat setempat dan dokumentasi berupa visualisasi daerah penelitian.

2. Metode wawancara, yaitu melakukan wawancara dan diskusi langsung pada masyarakat setempat dan instansi terkait.
3. Kepustakaan adalah cara pengumpulan data dan informasi melalui literatur yang terkait dengan studi yang akan dilakukan.

### Teknik Analisis

#### 1. Analisis Deskriptif

Analisis deskriptif merupakan analisis yang digunakan untuk mengetahui unit lanskap sejarah, potensi wisata sejarah, kebijakan atau dukungan pemerintah mengenai pelestarian dan pengembangan kawasan situs sejarah, persepsi masyarakat dengan membuat penjelasan secara deskriptif, dimana kondisi fasilitas pendukung yang ada pada tapak mencakup akomodasi, transportasi, serta fasilitas pendukung lainnya.

#### 2. Analisis Citra Kawasan Bersejarah

Untuk mengetahui faktor yang mempengaruhi persepsi dalam mengidentifikasi elemen-elemen citra kawasan bersejarah menggunakan analisis faktor konfirmatori (Munir, 2005). Elemen-elemen citra kawasan yang dipergunakan untuk menstrukturkan gambaran kognisi dari sejumlah tempat. Elemen citra kawasan dapat dibagi menjadi lima yaitu elemen *path*, *edge*, *distrik*, *landmark* dan *node* (Noviana, 2012).

#### 3. Analisis Lanskap Kawasan Sejarah

Analisis lanskap kawasan sejarah ini dilakukan dengan metode *assessment* keaslian dan keunikan berdasarkan Harris dan Dines (1988), nilai penting (Supriadi, 2010), dan aspek kenyamanan. Luaran dari tahapan ini yaitu didapatkan karakter pada masing-masing lanskap sejarah di Kawasan Kota Tua Tosora beserta nilai-nilai yang terkandung didalamnya.

Tabel 1. Kriteria Penilaian Kualitas Lanskap

Atribut	Kriteria	Derajat		
		Rendah (1)	Sedang (2)	Tinggi (3)
Keaslian	Pola Penggunaan Lahan	Mengalami perubahan lahan >50%	Mengalami perubahan lahan 25-50%	Mengalami perubahan <25% atau tidak mengalami perubahan sama sekali.
	Bangunan	Adanya perubahan struktur dan elemen bangunan. Tidak mewakili karakter dan gaya masa lalu. Terdapat hanya satu elemen bersejarah dengan umur >50 tahun.	Adanya perubahan struktur dan elemen bangunan tetapi mewakili karakter dan gaya masa lalu. Terdapat 2-5 elemen bersejarah dengan umur >50 tahun.	Tidak adanya perubahan struktur dan elemen bangunan serta mewakili karakter dan gaya masa lalu. Terdapat >5 elemen bersejarah dengan umur >50 tahun.
	Pola Sirkulasi	Jaringan jalan mengalami penambahan ruas dan karakteristiknya berubah.	Jaringan jalan mengalami penambahan ruas tetapi karakteristiknya tidak berubah.	Jaringan tidak mengalami penambahan ruas dan karakteristiknya tidak berubah.



Atribut	Kriteria	Derajat		
		Rendah (1)	Sedang (2)	Tinggi (3)
Keunikan	Asosiasi Kesejahteraan	Lanskap/elemen tidak memiliki hubungan kesejahteraan	Lanskap/elemen memiliki hubungan kesejarahan yang lemah.	Lanskap /elemen memiliki kesejarahan yang kuat.
	Integritas	Elemen lanskap sejarah tersebar dalam jumlah sedikit sehingga membentuk kesatuan yang tidak harmonis.	Elemen lanskap sejarah tersebar dalam jumlah yang cukup banyak sehingga membentuk kesatuan yang lemah.	Elemen lanskap sejarah menyatukan dalam jumlah yang cukup banyak sehingga membentuk kesatuan yang kuat.
	Keragaman yang berbeda dari kebiasaan	Lanskap memiliki hanya satu elemen bersejarah pada kawasan.	Lanskap memiliki 2-5 elemen bersejarah pada kawasan.	Lanskap memiliki >5 elemen bersejarah pada kawasan.
	Kualitas estetika	Elemen lanskap tidak memiliki gaya yang menunjukkan kekhasan	Elemen lanskap memiliki gaya yang menunjukkan kekhasan	Elemen lanskap memiliki gaya yang khas pada semua bagian serta ornamen detilnya
Nilai Penting	sejarah	Nilai penting sumber daya sejarah tidak langka, tidak unik, tidak memiliki memoar pada mayoritas masyarakat.	Bukan satu-satunya tetapi jarang ditemukan, tidak begitu tua namun memiliki memoar bagi sebagian masyarakat.	Bersifat langka, terutama jika hanya satu, sangat tua, mempunyai berbagai lapisan sejarah serta mempunyai keunikan yang khas, serta menjadi memoar bagi hampir seluruh masyarakat.
	Ilmu Pengetahuan	Tidak terkandung nilai penting ilmu pengetahuan dalam lanskap sejarah maupun objek.	Terkandung nilai penting ilmu pengetahuan dalam lanskap sejarah maupun objek, bukan satu-satunya tapi jarang ditemukan.	Bersifat langka, terutama jika hanya satu, sangat tua, mempunyai berbagai lapisan ilmu pengetahuan, serta mempunyai keunikan yang khas.
	Budaya	Nilai penting sumber daya budaya tidak langka, tidak tua, dan tidak unik.	Sumberdaya meskipun bukan satu-satunya tetapi jarang ditemukan, tidak tua, tapi tidak juga muda.	Sumberdaya budaya bersifat langka, terutama jika hanya satu, sangat tua, mempunyai berbagai lapisan budaya, serta mempunyai keunikan yang khas.
Kenyamanan	Kebersihan dari sampah	Setiap 1 m pada lanskap ditemui sampah atau pada setiap objek inti ditemui tumpukan sampah.	Setiap 5 m pada lanskap ditemui sampah atau pada sebagian objek inti ditemui tumpukan sampah.	Tidak ditemui sampah pada sepanjang lanskap maupun pada objek inti.
	Kebersihan dari vandalisme	Ditemukan vandalisme pada >30% lanskap dan ditemukan vandalisme pada objek inti.	Ditemukan vandalisme pada <30% lanskap namun tidak ditemukan vandalisme pada objek inti.	Tidak ditemui vandalisme sepanjang lanskap maupun pada objek inti.

Sumber : Syahadat, 2014

#### 4. Analisis Spasial

Analisis spasial merupakan analisis yang dilakukan dengan spesialisasi hasil skoring yang kemudian di-overlay terhadap peta-peta unit lanskap sejarah, sehingga mendapatkan tata ruang unit lanskap sejarah untuk pelestarian kawasan, serta tata ruang kawasan kota tua dan pendukung wisata untuk kawasan wisata sejarah.

## HASIL DAN PEMBAHASAN

### Gambaran Umum

Situs Tosora berada di Desa Tosora dan Telulimpoe Kecamatan Majauleng Kabupaten Wajo Provinsi Sulawesi Selatan, tepatnya pada koordinat  $120^{\circ}7'0''$  LS -  $4^{\circ}7'0''$  BT dengan luas wilayah 152,8 Ha. Jumlah penduduk Desa Tosora yaitu 2.461 jiwa sedangkan Desa Tellu Limpoe yaitu 1.624 jiwa. Kota Tua Tosora dapat ditempuh melalui jalan darat yaitu dari Paria sekitar 32 Km dan langsung dari Kota Sengkang ibu kota Kabupaten Wajo sekitar 15 Km.

Secara topografis, kawasan ini terdiri dari daratan rendah dan perbukitan dengan ketinggian antara 18-31 mdpl. Jenis tanah pada umumnya adalah tanah alluvial yang berwarna coklat tua dan muda, merupakan campuran tanah liat dengan butiran-butiran pasir halus. Jenis tanah tersebut terbentuk dari endapan Sungai Walannae. Perbukitan Tosora sebagai pusat Kerajaan Wajo, dikelilingi oleh lima buah danau, yaitu Danau Latalibolong, Danau Lababa, Danau Seppengnge, Danau Latamparu, dan Danau Jampue. Kelima danau tersebut letaknya berada disebelah barat, selatan, dan timur kampung Tosora. Sedangkan arah utara terdapat perbukitan yang menghubungkan dengan Cinottabi.

Di sekitar Tosora juga mengalir beberapa sungai kecil merupakan anak Sungai Walannae yang sebagian bermuara ke danau. Secara geologis diketahui bahwa danau-danau yang ada di sekitar Tosora, merupakan sisa dari aliran Sungai Walannae yang bergeser ke arah barat. Pada tahun 1740 Belanda menyerang Wajo lewat sungai, maka rakyat dekerahkan untuk menimbun aliran Sungai Walannae agar Belanda tidak dapat menyerang secara langsung pusat Kerajaan Wajo di Tosora. Akibat dari penimbunan tersebut, maka aliran Sungai Walannae berpindah ke barat (Duli, 2012).

### Sejarah Kota Tua Tosora

Tosora berasal dari kata *To Sore* (Bugis) yang artinya orang yang baru datang, baru mendarat atau baru tiba, terutama ditunjukkan kepada orang yang tiba melalui perjalanan dengan menggunakan kendaraan air. Selain itu, nama Tosora juga berasal dari kata *Sora* (Bugis) yang berarti bekas tattoo pada lengan, yang biasanya dilakukan oleh keturunan bangsawan kepada wanita dari suku Toraja. Hal ini dihubungkan dengan Arung Matowa Wajo XXIII, La Tenrilai Tosengngeng kawin dengan putri bangsawan Sangngalla dari Toraja yang memakai sora pada lengannya. Pada sisi yang berbeda kata Tosora berasal dari kata *tos* yang artinya malantik dan *ra* (dari kata *ranreng*) yaitu gelar seorang raja yang berkuasa pada waktu itu.

Pusat Kerajaan Wajo diperkirakan berpindah dari Cinnottabi ke Tosora pada awal masuknya Islam di Wajo. Agama Islam telah masuk ke Tosora dibawa oleh Jamaluddin Al-Akbar Al-Husaini pada tahun 1320 M. Masjid raya pertama kali dibangun pada tahun 1612 oleh Arung Matowa Wajo XV La Pakallongi To Allinrungi, yang bekas reruntuhannya masih dapat kita saksikan di Tosora. Agama Islam diterima Wajo akibat adanya tekanan dari Kerajaan Gowa, dan ulama yang berperan dalam pengislaman tersebut adalah Datuk Suleman yang telah lebih dulu menyebarkan agama Islam di daerah Kerajaan Luwu.

Ketika Islam masuk ke Wajo sebagai agama resmi kerajaan, maka pada masa itulah Tosora betul-betul berperan sebagai pusat dan sekaligus ibukota Kerajaan Wajo. Hal ini ditandai

dengan peninggalan berupa bukti-bukti awal perkembangan budaya Islam, seperti bangunan masjid tua, musallah, *gaddonge* (gedung bunga) dan makam-makam kuno (Duli, 2012).

### Elemen Lanskap Budaya

Temuan arkeologis sebagai bukti kehadiran dan kejayaan Islam yang memberi paran Tosora dalam pentas Sejarah Kerajaan Wajo, dapat disaksikan lewat peninggalan budaya puing-puing dan reruntuhan sisa bangunan.

#### a. Peninggalan Masjid Tua Tosora

Masjid Tua Tosora merupakan masjid raya yang pertama dibangun di wilayah Kerajaan Wajo, oleh Arung Matowa Wajo XV La Pakallongi Ro Allinunrunji, pada tahun 1621. Pada waktu masjid tersebut diresmikan, dihadiri oleh Raja Gowa, Raja Bone dan Datu Soppeng. Letak sisa bangunan masjid tersebut berada di sebelah alun-alun. Pada bagian dalam masjid terdapat empat buah umpak batu sebagai landasan tiang penyangga atap (*soko guru*), pada arah tenggara terdapat kolam sebagai penampung air wadhu. Arah timur kolam terdapat sumur tua dengan kedalaman 13 m. Bagian belakang (sisi barat) masjid terdapat beberapa makam kuno, dan yang terkenal adalah makam dari Renreng Bettempola La Gau atau yang bergelar *MatinroE ri Masigina*. Bentuk arsitektur digambarkan sedalam persegiempat sebagaimana filosofi bangsawan adat Bugis "*Sulapa Appa*". Atap masjid menyerupai atap masjid tua yang ada di Sulawesi Selatan dengan bentuk segitiga dan langgam khas setempat. Atap masjid ditopang dengan empat tiang utama. Mihrab dibuat dengan ukuran satu meter dan membentuk ruang yang keluar dari garis utama bangunan.



Gambar 1. Masjid Tua Tosora

#### b. Langkara (Musallah)


Bangunan langkara kemungkinan didirikan bersamaan dengan bangunan *geddong* dan gedung bunga setelah masjid tua Tosora lebih dulu dibangun. Keadaan bangunan dinding barat masih berdiri tegak sedangkan pada sisi lainnya tinggal pondasi saja. Bentuk bangunan persegi panjang, mihrab berupa ceruk berada disisi barat dengan bahan bangunannya sama dengan masjid tua Tosora. Pada masanya *langkara* berfungsi sebagai pendukung masjid utama. Hal ini menggambarkan kawasan tersebut sudah cukup padat dan ramai oleh penduduk.



Gambar 2. Musallah

### c. Peninggalan Makam-Makam Kuno

- Kompleks Makam La Tenrilai To Sengngeng; Kompleks makam ini berada tidak jauh dari sisi utara benteng dengan jumlah 44 buah makam. Bentuk jiratnya sangat sederhana yaitu terbuat dari papan batu yang disusun persegi bahkan ada makam tanpa jirat hanya ditandai dengan nisan yang tertancapkan dengan berbagai bentuk nisan.
- Kompleks Makam La Maungkace To U'damang; Kompleks makam tersebut berada diluar benteng sisi utara dengan jumlah 83 buah makam. Jiratnya sudah tidak tampak hanya ditandai dengan menancapkan nisan di atasnya.
- Kompleks makam La Salawengngeng To Tenriruwa; kompleks makam tersebut berada di sebelah timur benteng Tosora berjarak sekitar dua kilometer tepatnya dikampung Wajo-Wajo.
- Kompleks Makam La Paddusun Daeng Mattara (Kompleks Aka); kompleks makam tersebut berada di Dusun Mengnge dengan jumlah keseluruhan makam yaitu 103 buah. Bangunan jirat pada umumnya terbuat dari papan batu yang disusun berbentuk persegi panjang dan sebahagian memakai gunungan, kemudian didalamnya ditancapkan satu atau dua buah nisan.
- Kompleks Makam Arung Benteng Pola; ompleks makam tersebut berada dibelakang (sisi barat) Masjid Tosora. Jumlah keseluruhan makam sebanyak 12 buah, bangunan jiratnya sudah tidak nampak dan hanya ditancapkan nisan.
- Kompleks Makam Lamangnungke; Kompleks makam tersebut berada di Dusun Ammassengngeng, dengan jumlah keseluruhan makam sebanyak 12 buah. Bangunan jirat tidak tampak, hanya ditancapkan satu atau dua buah nisan.
- Kompleks Makam Besse Dalantikka; Komplek makam ini berada di Dusun Lecceng-Lecceng yang terletak tersebar dari bastion timur (dekat Danau Latalibolong) sampai ke bastion barat (dekat Danau Seppengnge). Jumlah keseluruhan makam dari bastion barat hingga timur adalah 53 buah makam dan bangunan jiratnya sudah tidak nampak.



Gambar. 3. (a) Kompleks Makam La Tenilai To Sengenge (b) Makam La Mungkace To Udameng (c) Kompleks Makam Besse Dalatika

#### d. Benteng Pertahanan

Benteng Pertahanan dibuat pada masa pemerintahan La Tenilai' Tosengeng berdasarkan hasil musyawarah sebagai bentuk strategi melawan Belanda. Beliau mengarahkan penduduk untuk membuat Benteng pertahanan sepanjang kurang lebih 1 km melintang dari arah timur kampung Amessangeng ke arah barat menuju pinggiran danau Seppange (menuju ke Paung). Benteng pertahanan memiliki konfigurasi unik yang hanya membentang dari timur ke barat, sedangkan sisi selatan ke utara berbatasan dengan perbukitan. Benteng dibangun sebagai pertahanan utama dari jalur masuk yang melewati pesisir danau dan sungai. Hal ini sebagai bentuk strategi perang karena danau merupakan jalur yang mudah dijangkau.

#### e. Geddonge (Gedung Mesiu)

Timbul beberapa pendapat tentang nama *geddonge*, ada yang mengatakan bahwa *geddonge* adalah sebuah bangunan tempat menyimpan barang-barang, seperti alat-alat perang dan hasil bumi penduduk, sebahagian yang lain mengatakan bahwa tempat menyimpan uang yang sekarang dinamakan bank. *Geddonge* dibangun pada tahun 1718 M yang berfungsi sebagai tempat penyimpanan berupa alat-alat perang dan hasil bumi penduduk negeri. Sebagai bukti wujud keberadaannya hanyalah sisi tembok bagian depan yang berukuran 8 m dan sebuah pucuk kerangka meriam yang telah lepas busurnya. Peran multi fungsi *geddonge* memegang peran penting dari aktivitas sistem kerajaan. Berdasarkan pola spasial *geddonge* berada dipesisir barat danau yang berdekatan dengan dermaga. Hal ini merupakan bentuk intervensi ruang dan pola sirkulasi keluar dan masuknya barang kedalam kerajaan.

#### Kearifan Lokal Masyarakat

Masyarakat Wajo merupakan mayoritas pemegang kebudayaan bugis. Masyarakat masa lalu percaya, perilaku pemimpin, sistem dan etos (pendorong kualitas) akan menentukan kondisi kehidupan dan kebiasaan baru mereka. Pendorong kualitas utama manusia Bugis yang disebut juga "*sulapa' appa*" (segi empat). Keempat kualitas atau sifat merupakan modalitas yang harus dimiliki setiap pemimpin. *panrita* (bijak dan jujur), *warani* (berani), *macca* (cerdas) dan *sugi* (kaya).

Setelah hancurnya benteng Tosora, untuk menghidupkan iklim yang sehat dalam berinvestasi dibuatlah "*Geddong*" yaitu semacam koperasi tempat simpan pinjam, dimana rakyat diberi modal untuk berusaha. Hingga saat ini masyarakat Desa Tosora masih mempertahankan

kegiatan menenun sebagai penghasilan masyarakat. Kegiatan tenun bagi masyarakat Bugis tidak hanya kegiatan ekonomi menguntungkan, tetapi juga memiliki kearifan lokal yang sarat dengan pesan moral.

Kegiatan menenun sudah berlangsung sejak abad XIII sampai saat ini pada masyarakat Bugis dan merupakan sebuah kearifan lokal yang dapat dipahami bersifat bijaksana, penuh kearifan, bernilai baik, yang melekat dalam kehidupan masyarakat Bugis dan diikuti oleh anggota masyarakatnya, (Syukur *et. al*, 2013). Kain tenun ini digunakan untuk busana, hadiah, simbol status dan benda upacara. Masyarakat Bugis juga percaya bahwa menenun dapat menumbuhkan etika kerja keras, ketekunan dan kecermatan dalam proses pembuatannya.

Kearifan lokal masyarakat Desa Tosora yaitu acara *mappadendang* atau disebut juga sebagai pensucian gabah. *Mappadendang* merupakan upacara syukuran panen padi dan merupakan adat masyarakat bugis dan dilaksanakan setelah panen raya. *Mappadendang* erat kaitannya dengan kesejahteraan masyarakat petani. Pada sisi yang berbeda, kearifan lokal lain yang erat dengan masyarakat Wajo adalah *maccera tappareng*. Aspek budaya masyarakat yang dilakukan oleh nelayan sebagai tanda kesyukuran kepada Tuhan atas rezeki yang diperoleh dari hasil menangkap ikan di danau. Bentuk prosesi yang dilakukan adalah acara syukuran makan bersama dan tudang sipulung dalam kegiatan penangkapan ikan. Tradisi tersebut erat kaitannya dengan sosial ekonomi masyarakat nelayan.

### Penilaian Lanskap Kawasan

Karakter pada masing-masing lanskap sejarah di Kawasan Kota Tua Tosora beserta nilai-nilai yang terkandung didalamnya dapat dilihat pada penilaian lanskap kawasan untuk setiap situs budaya.

Tabel 2. Hasil Penilaian Lanskap

No	Kriteria	Masjid			Langkara			Makam Kuno			Benteng			Geddonge			Alun-Alun		
		R (1)	S (2)	T (3)	R (1)	S (2)	T (3)	R (1)	S (2)	T (3)	R (1)	S (2)	T (3)	R (1)	S (2)	T (3)	R (1)	S (2)	T (3)
	Keaslian																		
1	Pola Penggunaan Lahan																		
2	Bangunan																		
3	Pola Sirkulasi																		
	Keunikan																		
1	Asosiasi Kesejahteraan																		
2	Integritas																		
3	Keragaman yang berbeda dari kebiasaan																		
4	Kualitas estetik																		
	Nilai Penting																		
1	sejarah																		
2	Ilmu Pengetahuan																		
3	Budaya																		


No	Kriteria	Masjid	Langkara	Makam Kuno	Benteng	Geddonge	Alun-Alun
1	Kenyamanan						
1	Kebersihan dari sampah						
2	Kebersihan dari vandalisme						
Jumlah		29	26	32	26	28	29

Sumber : Hasil Analisis Tahun 2016

Dari hasil penilaian kualitas lanskap kawasan kota tua Tosora bahwa zona inti dapat dibagi menjadi dua yaitu zona inti pertama meliputi masjid tua dan alun-alun dengan nilai lanskap masing-masing 29, sedangkan zona inti kedua adalah langkara dan geddonge dengan nilai 26 dan 28.

### Citra Kawasan Bersejarah Kota Tosora

- Elemen *Path* ; merupakan elemen yang menjadi jalur pergerakan dalam kawasan kota tua Tosora baik untuk kendaraan bermotor, pejalan kaki dan aliran air. Karakter yang termasuk dalam elemen *path* adalah jalan desa yang menghubungkan setiap situs sejarah maupun permukiman masyarakat.
- Elemen *Edge* ; merupakan batas antara dua daerah yang berbeda karakter fisiknya. Batas ini juga sebagai daerah peralihan yaitu berupa pagar/pembatas solid atau batas tersebut dapat berupa sebuah garis non-visual dimana berada pada satu daerah yang saling terkait, seperti pesisir danau sebagai peralihan daratan dengan danau serta peralihan antara dataran dengan perbukitan.
- Elemen *District* ; merupakan suatu kawasan didalam satu kota yang memiliki karakter khusus yang mudah dikenal. Dapat diidentifikasi secara non-visual dengan memperhatikan kesamaan karakter dan kebiasaan masyarakat dan juga dapat diidentifikasi secara visual apabila ada sebuah tanda fisik pada kawasan tersebut. Karakter yang termasuk dalam elemen *district* adalah alun-alun, kawasan masjid tua dan makam Assyekh Al-Habib Jamaluddin.
- Elemen *Landmark* ; merupakan suatu objek fisik yang dapat dikenali karena bentuknya yang jelas, menonjol atau kontras dengan lingkungan disekitarnya.
- Landmark* biasanya mencerminkan sebuah orientasi urban pada kawasan tersebut. *Landmark* yang terdapat di kawasan kota tua Tosora adalah masjid tua.
- Elemen *Node* ; merupakan karakter yang menjadi orientasi baik dalam bentuk aktivitas yang aktif, pemusatan jalur atau pemusatan aktivitas yang posisinya sebagai penangkap pergerakan di persimpangan jalur atau pemusatan aktivitas yang posisinya sebagai penangkap pergerakan di persimpangan jalur (titiksimpul). Karakter yang termasuk dalam elemen *node* adalah persimpangan yang terdapat di dekat kawasan masjid tua dan alun-alun. Persimpangan ini merupakan titik pertemuan antara pusat kota tua Tosora yaitu masjid tua dan alun-alun dengan musallah, geddonge dan dermaga.



Gambar 4. Peta Citra Kawasan

### Konsep Perencanaan Lanskap

Konsep perencanaan di kawasan kota tua Tosora yaitu dengan menentukan zonasi sebagai arahan dalam perencanaan lanskap berkelanjutan. Arahan zonasi ini dilakukan berdasarkan hasil penilaian kualitas lanskap kawasan kota tua Tosora dan dikombinasikan dengan UU Cagar Budaya No.11 Tahun 2010 untuk menghasilkan arahan zonasi dengan pembagian zona inti, zona penyangga, zona pengembangan dan zona penunjang.

#### a. Zona Inti

Zona inti merupakan kawasan utama penemuan situs sejarah yang menjadi ikon dari kawasan kota tua Tosora. Dalam menjaga zona inti maka dilakukan tindakan pelestarian secara dinamis dan aktif dengan konservasi pada kawasan inti dengan membuat *barrier* antara lokasi inti dengan aktivitas manusia. Situs sejarah yang masuk dalam zona inti di kawasan kota tua Tosora meliputi masjid tua, alun-alun, makam kuno, langkara dan geddonge dengan luas 6,84 Ha.

#### b. Zona Penyangga

Zona penyangga merupakan area yang melindungi zona inti melalui kegiatan yang dilakukan dengan komunitas masyarakat untuk melestarikan situs cagar budaya yang berupa peningkatan pemeliharaan melalui perawatan di sekitar lokasi titik temu, agar tidak terjadi alih fungsi lahan oleh kegiatan manusia. Zona penyangga di kawasan kota tua Tosora yaitu tersebar pada permukiman masyarakat dengan luas 83,26 Ha.

#### c. Zona Pengembangan

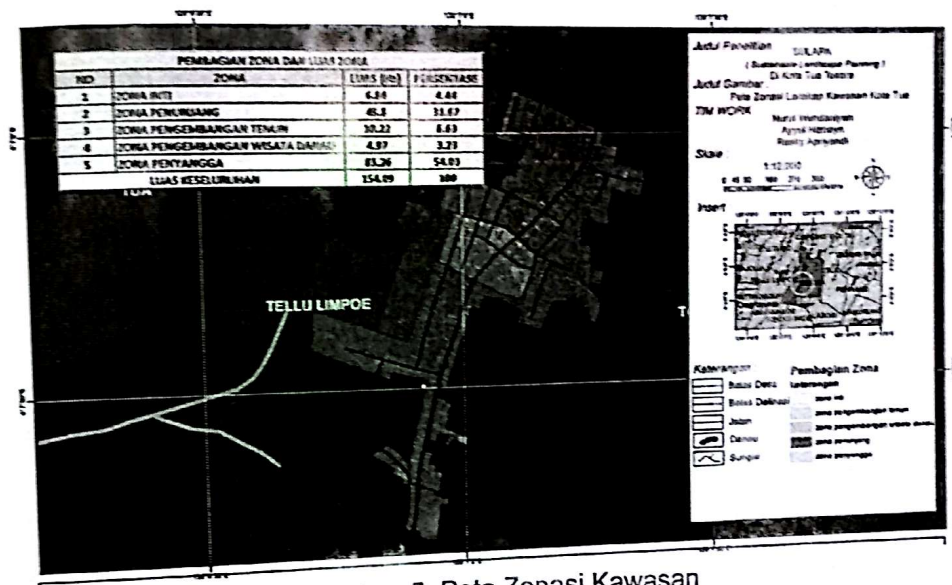
Kawasan ini merupakan kawasan yang secara langsung mendukung kegiatan wisata cagar budaya yang merupakan pusat dari fasilitas pelayanan kegiatan pariwisata yang dibutuhkan oleh masyarakat dan juga wisatawan seperti perdagangan/jasa. Pada zona pengembangan kegiatan yang dilakukan adalah melakukan tindakan pemeliharaan terhadap objek wisata alam dan wisata budaya, agar tetap terjaga kelestariannya. Zona



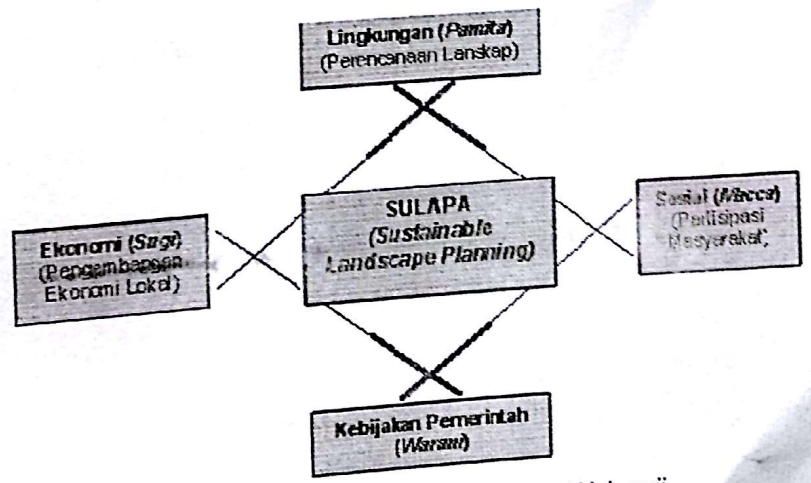
pengembangan yang masuk ada di kawasan kota tua Tosora adalah industri tenun dan pengembangan wisata alam yaitu danau dan sungai dengan luas 15,19 Ha.

**Zona Penunjang**

Zona penunjang adalah area yang diperuntukkan bagi sarana dan prasarana penunjang serta untuk kegiatan komersial dan rekreasi umum. Pada zona ini juga harus tersedia sarana akomodasi dan sarana pendukung wisata serta berbagai sarana penunjang lainnya sebagai sarana meningkatkan promosi (informasi) cagar budaya secara langsung (fisik) dan tidak langsung (non fisik). Zona penunjang di kawasan kota tua Tosora berada dilapisan terluar mengelilingi zona pengembangan, penyangga dan zona inti dengan luas 48,8 Ha.



Gambar 5. Peta Zonasi Kawasan



Gambar 6. Filosofi Sulapa Eppa Walasuji

**Arahan Pengembangan**

Berdasarkan hasil pengamatan dan analisis, strategi yang dapat dikembangkan di kawasan kota tua Tosora berangkat dari filosofi sulapa (sustainable landscape planning) yaitu dapat memperhatikan perencanaan lanskap berkelanjutan yang berorientasi pada lingkungan, sosial,

ekonomi dan kebijakan pemerintah. Filosofi tersebut menggambarkan empat sisi (dimensi) yang saling berkaitan satu sama lain. Filosofi *supa appa* juga mewakili setiap elemen perencanaan lanskap berkelanjutan yaitu *sugi* (kaya) mewakili pengembangan ekonomi lokal, *pacca* (pintar) mewakili partisipasi masyarakat, *panrita* (bijak dan jujur) mewakili bijak dalam pengelolaan lingkungan dan *warani* (berani) mewakili karakter pemerintah dalam menetapkan kebijakan.

#### 1. Perencanaan Lanskap

Penataan kawasan lanskap sejarah perlu direncanakan agar tidak terjadi penurunan kualitas visual. Perencanaan lanskap berkelanjutan yang dilakukan adalah dengan penentuan zonasi yang mampu mempertahankan cagar budaya dari setiap nilai-nilai sejarah yang terkandung di dalamnya. Perencanaan lanskap ini juga perlu didukung oleh peningkatan kualitas sarana penunjang salah satunya penyediaan papan informasi. Untuk itu diperlukan sebuah papan informasi yang dapat menjadi semacam bank data yang memuat informasi singkat mengenai objek. Selain itu diperlukan juga peta kawasan sehingga pengunjung dapat mengetahui letak-letak situs sejarah yang ada dalam kawasan tersebut.

#### 2. Partisipasi Masyarakat

Masyarakat lokal yang hidup berdampingan dengan situs sejarah memegang peran penting dalam upaya pelestarian cagar budaya mengingat permukiman masuk dalam zona penunjang dalam perencanaan lanskap. Kegiatan masyarakat lokal dan kearifan lokal yang masih dipertahankan juga dapat menunjang kegiatan wisata budaya sehingga daya tarik tidak berhenti dari situs sejarah saja namun kearifan lokal masyarakat juga menjadi daya tarik. Oleh karena itu, kearifan lokal seperti *menenun*, *mappadandang* dan *maccera tappareng* dapat dipertahankan sebagai penunjang wisata budaya. Selain itu masyarakat lokal juga diharapkan dapat mendukung pelestarian cagar budaya dengan tidak merubah fungsi lahan yang telah ditetapkan sebagai kawasan budaya.

#### 3. Mengembangkan Ekonomi Lokal

Pengembangan ekonomi lokal dapat dilakukan dengan menjadikan kawasan kota tua Tosora sebagai kawasan wisata budaya. Potensi wisata budaya yang dapat dikembangkan selain dari situs sejarah yang dimiliki adalah kearifan lokal masyarakat yang tetap dipertahankan hingga kini seperti *menenun*, *mappadandang* dan *maccera tappareng*. Pengembangan ekonomi lokal dengan menjadikan kawasan kota tua Tosora sebagai kawasan wisata budaya dapat dilakukan dengan penentuan waktu dan tempat pelaksanaan *mappadandang* dan *maccera tappareng* sehingga pengunjung dapat mengetahui kapan dan dimana kegiatan tersebut dilakukan. Dengan adanya pengembangan wisata budaya ini diharapkan mampu mengembangkan jasa industri pariwisata yang bukan hanya meningkatkan pendapatan daerah tetapi juga melestarikan sumberdaya budaya.

#### 4. Kebijakan Pemerintah

Kota Tua Tosora memang telah masuk dalam kawasan pengembangan cagar budaya dan ilmu pengerahuan dalam RTRW Kabupaten Wajo, namun hingga saat ini kota tua Tosora belum mendapat perhatian penuh dari pemerintah. Penguatan status hukum tersebut harus diimbangi dengan tindakan pelestarian cagar budaya sehingga situs sejarah tidak terabaikan. Berdasarkan hasil analisis, semua situs sejarah yang terdapat di kawasan kota tua Tosora termasuk dalam zona inti yang harus ditingkatkan status perlindungannya

terutama makam kuno dan masjid tua sebagai ikon situs sejarah di kawasan kota tua Tosora. Kebijakan pemerintah melalui status perlindungan tersebut juga dapat menjadi potensi pengembangan kawasan Kota Tua Tosora sebagai kawasan wisata budaya yang dapat memberikan nilai ekonomi dan upaya pelestarian cagar budaya yang berkelanjutan.

## PENUTUP

### Kesimpulan

Berdasarkan pembahasan dan analisis yang dilakukan maka dapat ditarik kesimpulan yaitu:

1. Potensi situs sejarah dan kearifan lokal masyarakat yang terdapat di kawasan kota tua Tosora diharapkan mampu menjadi acuan dalam perencanaan lanskap kawasan cagar budaya.
2. Konsep perencanaan lanskap berkelanjutan di kawasan bersejarah kota tua Tosora adalah mengadopsi nilai-nilai kearifan lokal dan peninggalan sejarah dalam penataan ruang yaitu dengan membuat zonasi kawasan sesuai kriteria penilaian lanskap dalam upaya pelestarian situs sejarah dan pengembangan wisata budaya.
3. Strategi pengembangan kawasan kota tua Tosora berangkat dari filosofi *sulapa eppa* yang menggambarkan empat sisi (dimensi) yang saling berkaitan satu sama lain. Filosofi *sulapa eppa* ini mewakili setiap elemen perencanaan lanskap berkelanjutan yaitu *sugi* (kaya) mewakili pengembangan ekonomi lokal, *macca* (pintar) mewakili partisipasi masyarakat, *panrita* (bijak dan jujur) mewakili bijak dalam pengelolaan lingkungan dan *warani* (berani) mewakili karakter pemerintah dalam menetapkan kebijakan.

### Saran

1. Peraturan publik harus diperkuat dalam upaya pelestarian cagar budaya.
2. Mengembangkan sarana penunjang kawasan cagar budaya.
3. Mempertahankan nilai kearifan lokal dalam upaya pengembangan wisata budaya.

## DAFTAR PUSTAKA

- Atsnansyah, Maulana Mohammad dan Dewi Diah Intan Kusuma. (2015). Arahkan Zonasi dan Pengembangan di Kawasan Situs Cagar Budaya Patiayam Kabupaten Kudus. *Jurnal Teknik*. Volume 36 Nomor 2: 96-104.
- Duli, Akin (2012). Kajian Terhadap Peninggalan Budaya Awal Kerajaan Islam di Tosora-Wajo, Abad XVII-XVIII. *Jurnal Pemikiran Islam*: Volume 16 Nomor 3: 568-579.
- Harris, CW, Dines NT. (1988). *Time-Saver Standards for Landscape Architecture: Design and Construction Data*. (New York (US): The McGraw-Hill Companies)
- Inskeep, Edward. (1991). *Tourism Planning: An Integrated and sustainable Approach*. (New York: Inc Van Nostrand Reinhold)
- Kier, Rob (1979). *Urban Space*. (London: Academy Editions)

- Maulidya Syarifah. (2011). *Perencanaan Lanskap Kawasan Wisata Sejarah Pusat Kota Banda Aceh, Provinsi Aceh*. (Bogor : Institut Pertanian Bogor)
- Munir. (2005). *Manajemen Sumber Daya Manusia*. (Jakarta: Erlangga)
- Noviana, Mafazah. (2012). Kajian Elemen Pembentuk Citra Kawasan Jalan Kusuma Bangsa Samarinda. *Jurnal Eksis: Volume 8 Nomor 2: 2168-2357*.
- Perticia, et.al. (2014). Elemen Pembentuk Citra Kawasan Bersejarah di Pusat Kota Malang. *Jurnal Ruas: Volume 12 Nomor 1: 1693-3702*.
- Roslita. (1999). Konsepsi untuk Pelestarian Bagian Kota Bersejarah di Bogor, Jawa Barat. *Buletin Taman dan Lanskap Indonesia 2:21-24*.
- Syahadat, Ray March. (2014). *Pelestarian Lanskap Sejarah Kota Baubau Sebagai Kota Pusaka Indonesia di Provinsi Sulawesi Tenggara*. (Bogor: Institut Pertanian Bogor)
- Surur, Fadhil. (2013). Penataan dan Pelestarian Kawasan Bersejarah Kota Palopo sebagai Kota Pusaka Indonesia. *Prosiding Temu Ilmiah IPLBI, 2013. D-25-30*.



# Seminar Nasional SPACE #3

Sustainable, Planning and Culture

Nomor : 06/space#3/PWK Unhi/VI/2017  
Lampiran : Jadwal acara seminar  
Perihal : **Undangan Pemakalah**

Kepada Yth.

- 1. Fadhil Surur**
- 2. Nurul Wahdaniyah**
- 3. Miftahul Khairah**

Teknik Perencanaan Wilayah dan Kota, Fakultas Sains dan Teknologi,  
UIN Alauddin Makassar.

Dengan hormat,

Bersama ini kami sampaikan undangan sebagai pemakalah pada kegiatan Seminar Nasional SPACE #3 *"Membangkitkan Multikultur dalam Kearifan Lokal Melalui Perencanaan Wilayah dan Kota"*, sebagai tindak lanjut dari paper yang telah diikutsertakan dalam kegiatan seminar ini yang akan diselenggarakan nanti pada:

Hari, Tanggal : **Rabu, 05 Juli 2017**  
Waktu : 08.30 Wita  
Tempat : Aula Rektorat Universitas Hindu Indonesia  
Jl. Sangalangit, Tembau, Penatih, Denpasar – Bali

Berkaitan dengan hal tersebut, kami mohon untuk dapat hadir dan mempresentasikan paper yang telah dikirim berjudul: **"Konsep *Sulapa (Sustainable Landscape Planning)* di Kawasan Bersejarah Kota Tua Tosora Kabupaten Wajo"**.

Semoga kegiatan seminar ini bermanfaat bagi kegiatan perencanaan dan pembangunan di Indonesia. Atas perhatian dan kerjasamanya, kami ucapkan terima kasih.

Denpasar, 12 Juni 2017  
Ketua Panitia,



I Komang Gede Santhyasa, ST.,MT

## Sekretariat Panitia

Seminar Nasional SPACE #3  
Program Studi Perencanaan Wilayah dan Kota  
Fakultas Teknik, Universitas Hindu Indonesia  
Jalan Sangalangit, Tembau-Penatih, Denpasar Timur 80238



E-mail : [spaceunhi@gmail.com](mailto:spaceunhi@gmail.com)  
Weblog : [semnaspwkunhi.wix.com/space3](http://semnaspwkunhi.wix.com/space3)



Santhyasa : 0812 3602 2145  
Wirawan : 0817 0409 479



PS. Perencanaan Wilayah & Kota  
Fakultas Teknik - UNHI



Himpunan Mahasiswa  
Perencanaan Wilayah & Kota UNHI



Ikatan Alumni Planologi  
UNHI



# Seminar Nasional SPACE #3

Sustainable, Planning and Culture

## JADWAL ACARA SEMINAR NASIONAL SPACE #3

*"Membingkai Multikultur dalam Kearifan Lokal Melalui Perencanaan Wilayah dan Kota"*

NO	WAKTU (Wita)	AGENDA	KETERANGAN
1	08.00 – 09.00	Registrasi	Panitia
2	09.00 – 09.30	Pembukaan dan Sambutan - Laporan Ketua Panitia - Sambutan Dekan Fakultas Teknik Unhi - Sambutan dan Pembukaan Rektor Unhi	I Komang Gede Santhyasa, ST.,MT Dr. I Wayan Muka, ST.,MT Dr. Ida Bagus Dharmika, MA
3	09.30 – 10.00	Rehat Kopi	Panitia
4	10.00 – 12.00	Pembicara Utama - Prof. Ir. Sudaryono, M.Eng.,Ph.D (Universitas Gadjah Mada) - Prof. Dr. I Nyoman Darma Putra, M.Litt (Universitas Udayana)	Pembicara Utama dan Moderator
5	12.00 – 13.00	Istirahat dan Makan Siang	Panitia
6	13.00 – 15.00	Presentasi dan Diskusi Pararel Sesi I	Pemakalah
7	15.00 – 15.30	Rehat Kopi	Panitia
8	15.30 – 16.30	Presentasi dan Diskusi Pararel Sesi II	Pemakalah
9	16.30 – 17.00	- Panel Kesimpulan - Penutupan Seminar	Moderator sesi pararel Panitia

### Sekretariat Panitia

Seminar Nasional SPACE #3  
Program Studi Perencanaan Wilayah dan Kota  
Fakultas Teknik, Universitas Hindu Indonesia  
Jalan Sangalangit, Tembau-Penatih, Denpasar Timur 80238



E-mail : [spaceunhi@gmail.com](mailto:spaceunhi@gmail.com)  
Weblog : [semnaspwkunhi.wix.com/space3](http://semnaspwkunhi.wix.com/space3)



Santhyasa : 0812 3602 2145  
Wirawan : 0817 0409 479




PS. Perencanaan Wilayah & Kota  
Fakultas Teknik - UNHI



Himpunan Mahasiswa  
Perencanaan Wilayah & Kota UNHI



Ikatan Alumni Planologi  
UNHI



**SPACE**  
Sustainable, Planning and Culture

**PROGRAM STUDI PERENCANAAN WILAYAH & KOTA**  
**FAKULTAS TEKNIK UNIVERSITAS HINDU INDONESIA**

*Sertifikat*

No. 17b.space#3/PWK UNHI/VII/2017

Diberikan Kepada

**Fadhil Surur**

sebagai

**Pemakalah**

**Seminar Nasional SPACE #3**

**MEMBINGKAI MULTIKULTUR DALAM KEARIFAN LOKAL  
MELALUI PERENCANAAN WILAYAH DAN KOTA**

Mengetahui  
Dekan Fakultas Teknik  
Universitas Hindu Indonesia  
  
Dr. I. Wayan Muka, ST., MT

Ketua Panitia

Seminar Nasional SPACE #3

Seminar Nasional SPACE #3  
Ketua Panitia  
Gede Santhyasa, ST., MT

OSPBU  
Organisasi Studi Perencanaan Wilayah dan Kota  
Universitas Hindu Indonesia

IKAPHI  
Ikatan Alumni Perencana  
Universitas Hindu Indonesia

Himpunan Mahasiswa  
Perencanaan Wilayah dan Kota  
Universitas Hindu Indonesia