

ISBN 978-602-73691-0-8



# PROSIDING



## KEARIFAN LOKAL DALAM ARSITEKTUR DAN LINGKUNGAN BINAAN SEMINAR NASIONAL 2016 Medan, 27-28 Januari

Departemen Arsitektur  
Fakultas Teknik  
Universitas Sumatera Utara

**PROSIDING**

**KEARIFAN LOKAL  
DALAM ARSITEKTUR DAN LINGKUNGAN BINAAN  
SEMINAR NASIONAL 2016  
Medan, 27-28 Januari**

Departemen Arsitektur  
Fakultas Teknik  
Universitas Sumatera Utara

Judul Asli :  
**KEARIFAN LOKAL DALAM ARSITEKTUR DAN LINGKUNGAN BINAAN**

Hak Cipta 2016 dalam Bahasa Indonesia

Editor :  
**Novia W. Sembiring, Khalimah Lubis, Khairina Qisthia**

Desain Sampul :  
**Valencia Rosardy dan Miona P. R. Hutauruk**

Buku ini diset oleh bagian produksi  
**Program Studi Magister Teknik Arsitektur USU**  
dengan Microsoft Office Word 2007-Times New Roman 11 pt  
686 Halaman; 3,5 cm  
Cetakan Pertama, Januari 2016

**ISBN : 978-602-73691-0-8**

Dicetak oleh :  
**Program Studi Magister Teknik Arsitektur USU**

*Dilarang keras mengutip, menjiplak atau memfotokopi sebagian atau seluruh isi buku ini serta memperjualbelikannya tanpa izin tertulis dari penerbit* **Program Studi Magister Teknik Arsitektur USU**

**© HAK CIPTA DILINDUNGI UNDANG-UNDANG**

**Prosiding**  
**SEMINAR NASIONAL KEARIFAN LOKAL**  
**DALAM ARSITEKTUR DAN LINGKUNGAN BINAAN**  
27-28 Januari 2016  
Medan, Indonesia

**Disunting oleh :**  
Novia W. Sembiring  
Khalimah Lubis  
Khairina Qisthia

**Desain Sampul Oleh :**  
Miona P. R. Hutauruk  
Valencia Rosardy

**Diterbitkan Oleh :**  
Program Studi Magister Teknik Arsitektur  
Universitas Sumatera Utara  
Jalan Perpustakaan Gedung J7  
Kampus USU Medan, 20155  
Indonesia  
Telepon : (061) 8223525  
Fax. : (061) 8219525  
Email : marsitektur@usu.ac.id  
Website : <http://mta.usu.ac.id>

ISBN 978-602-73613-0-8



## KATA PENGANTAR

Buku Proceeding “Kearifan Lokal dalam Arsitektur dan Lingkungan Binaan” ini terbit sebagai hasil penelitian beberapa Dosen, mahasiswa, praktisi, dan peneliti yang dipresentasikan dalam sidang parallel Seminar Nasional Departemen Arsitektur Fakultas Teknik USU pada tanggal 27-28 Januari 2016. Semua hasil penelitian yang dipublikasikan dalam proceeding ini mengacuh kepada tema “Kearifan Lokal dalam Arsitektur dan Lingkungan Binaan”. Adapun tema tersebut dijabarkan dalam empat topik, yaitu Arsitektur dan Pariwisata, Perumahan dan Permukiman, Sosial dan Budaya, dan Teknologi bangunan.

Tema Kearifan Lokal dalam Arsitektur dan Lingkungan Binaan diangkat sebagai isu seminar nasional karena kehidupan manusia tidak luput dari perilaku bertindak yang terwujud secara fisik pada lingkungannya. Wujud kearifan lokal dapat dilihat sebagai hukum adat, tata kelola, tata cara bertindak dan berperilaku sehari-hari dan secara fisik (tangible) terlihat pada arsitektur dan lingkungan binaannya. Manusia dengan pola pikirnya dan alam dengan elemen iklimnya menjadi faktor yang mendorong munculnya kearifan lokal yang membentuk identitas arsitektur dan lingkungan. Pengalaman ‘membaca’ fenomena alam (gempa, musim hujan dan kemarau, kelembaban, arah dan gerakan angin) mendorong kearifan lokal membentuk arsitektur dan lingkungannya. Manusia menciptakan lingkungan binaan karena alam tidak dapat memenuhi segala kebutuhan dan harapannya. Lingkungan binaan tersebut berawal dari ruang menjadi bangunan yang lebih memberikan jaminan keamanan dan kenyamanan dari iklim kemudian menjadi sebuah karya arsitektur. Pergeseran kearifan lokal berdampak pada perilaku sosial masyarakat, lingkungan dan arsitektur. Sifat individualisme masyarakat membentuk pola bermukim atau sebaliknya serta persoalan fenomena alam dan kebutuhan diselesaikan dengan pengetahuan dan teknologi tanpa memikirkan kembali dampaknya terhadap lingkungan. Para pengambil keputusan dan peneliti serta praktisi perlu memaknai kembali kearifan lokal dan kemungkinan penerapannya pada kehidupan modern.

Kumpulan hasil penelitian yang dipublikasikan dalam proceeding ini diharapkan dapat berguna bagi perkembangan ilmu pengetahuan berkaitan dengan kearifan local.

Medan, Januari 2016

Tim Seminar Nasional 2016

## DAFTAR ISI

<b>KATA PENGANTAR .....</b>	<b>i</b>
<b>DAFTAR ISI.....</b>	<b>ii</b>
<b>ARSITEKTUR DAN PARIWISATA</b>	
Akulturasasi Budaya Pada Tjong A Fie Mansion.....	1
Analisa Ornamen Melayu Pada Masjid Al Osmani Medan .....	24
Continuity dan Pariwisata di Kabupaten Karo .....	39
Ekspresi Arsitektur Tradisional Pada Era Otonomi Daerah : Antara Suaka dan Kuasa.....	54
Fenomena Spiritual Place Kasus Studi Kadilangu .....	68
Identifikasi Motif Ukiran Arsitektur Rumah Limas Palembang .....	75
Jalan Sebagai Tempat Berkumpul di Kota Medan .....	85
Kajian Pemetaan Potensi Kawasan Industri Kreatif Berbasis Budaya Ditinjau dari Aspek Produk Kepariwisataaan .....	96
Kajian Perkembangan Arsitektur Postmodern Pada Bangunan Kota Medan.....	113
Karakteristik Arsitektur Rumah Etnis China di Tepian Sungai Musi Palembang .....	124
Karakteristik Art Deco Pada Facade Bangunan Bersejarah Di Kota Medan Medan .....	136
Kearifan Lokal ‘Nyai Pohaci’ dan Nilai Kesuburan Dalam Pemeliharaan Lingkungan Binaan di Masyarakat Rancakalong Sumedang .....	149
Keberadaan Ruang Terbuka Hijau Bersejarah di Kawasan Konservasi Kota Banda Aceh .....	158
Ke-Tidakarif-An Pengembangan Wisata Di Kawasan Bersejarah .....	169
Memaknai Pamali dan Penerapannya Pada Kehidupan Sosial Budaya Masyarakat Kota Bandung .....	179
Pelestarian Bangunan Heritage Kawasan Kesawan .....	182
Penelusuran Arsitektur Indis Pada Stasiun Kereta Api Binjai .....	195
Penerapan Konsep Eko Arsitektur Pada Bangunan Tropis .....	213
Pengaruh Self Esteem Pada Perkembangan Pariwisata Kabupaten Karo .....	230
Pengembangan Pariwisata Perkotaan Berbasis Kawasan Bersejarah.....	246
Perencanaan Objek Wisata Alam dan Tantangan Dalam Penyediaan Infrastruktur Transportasi.....	257
Perencanaan Taman Puncak Cemara, Kota Sawahlunto, Sumatera Barat .....	266
Perubahan Pola Penataan Ruang pada Rumah Tradisional Makassar.....	279
Pudarnya Jati Diri Arsitektur Khas Indonesia Studi Kasus Bangunan- Bangunan dengan Penerapan Arsitektur Rumoh Aceh .....	292
Rumoh Aceh : Penerapan Budaya Teknonika Dalam Pembangunan Lingkungan Binaan di Daerah Aceh .....	302

Self Efficacy dan Perkembangan Pariwisata Studi Kasus : Kabupaten Karo.....	312
Sense Of Place Pada Taman Budaya Sumatera Utara.....	323

## **PERUMAHAN DAN PERMUKIMAN**

Arsitektural dan Desain Interior Lembaga Terapi Autis di Bandung.....	335
Artikulasi Nilai Kearifan Lokal Dalam Pengembangan Kawasan Strategis Kabupaten di Kecamatan Bontobahari Kabupaten Bulukumba Provinsi Sulawesi Selatan.....	349
Kajian Pemanfaatan Bantuan Pembangunan Rusunawa Pada Lembaga Pendidikan Tinggi .....	359
Kearifan Lokal Sebagai Wujud Pesona Indonesia Dalam Arsitektur Dan Lingkungan Binaan Masyarakat .....	372
Makna Rumah Dan Implementasinya Pada Perumahan Terencana di Kota Medan .....	378
Model Hunian dan Lingkungan Permukiman Nelayan di Pulau Kecil Berbasis Mitigasi Bencana .....	393
Partisipasi Masyarakat Dalam Pemeliharaan Prasarana Lingkungan Perumahan .....	407
Pemetaan Pola Interaksi Sosial Pada Perumahan Terencana di Kota Medan .....	419
Pengaruh Pengembangan Wilayah Terhadap Perubahan Guna Lahan Permukiman Wilayah.....	430
Pengaruh Wisata <i>Backpackers</i> Terhadap Transformasi Spasial Kawasan Permukiman : Studi Empiris .....	442
Peningkatan Kualitas Lingkungan di Kelurahan Kemijen Melalui Pengolahan Sampah dan Pembiasaan Budaya Hidup Bersih .....	453
Peran Meunasah Sebagai Tempat Membangun Keterikatan Masyarakat Aceh Dalam Sebuah Gampoeng.....	463
Pola Aktivitas Penghuni Perumahan dan Pengaruhnya Terhadap Desain Perumahan Terencana di Kota Medan .....	470
Relasi Kuasa/Pengetahuan Dalam Perumahan Rakyat dan Pembangunan Kota Jakarta .....	481
Strategi Diferensiasi Arsitektur Perumahan Berbasis Kearifan Lokal Dalam Mencapai Keunggulan Bersaing.....	497
Tipologi Karakteristik Sosial Penghuni Perumahan Terencana di Kota Medan .....	509
Transformasi Ruang Permukiman Tradisional dan Vernakular Dalam Lingkungan Rawa Pasang Surut.....	523

## **SOSIAL DAN BUDAYA**

Kualitas Desain Ruang Publik Berdasarkan Persepsi Pengguna.....	536
Makna yang Tersirat dan Tersurat Dalam Visualisasi Bangunan Rumah Gadang di Minangkabau .....	549

Penggunaan Material Selubung Fasade Bangunan Terhadap Upaya Mitigasi Urban Heat Island Di Kawasan Perkotaan.....	558
Prinsip-prinsip Regionalisme Kritis Kenneth Frampton dan Kesamaannya dengan Pemikiran serta Karya Mangunwijaya .....	568
Strategi Komunikasi dan Perencanaan Kampung Nelayan Sebagai Tujuan Wisata .....	588
Transformasi Bentuk Arsitektural Jambur Karo Pada Jambur Namaken Di Kota Medan .....	602
<b>TEKNOLOGI BANGUNAN</b>	
Identifikasi Konsep Health, Safety and Environmental .....	620
Konsep Floating Platform Pada Rumah Tinggal di Pantai Mutiara, Jakarta Utara .....	629
Pemetaan Sistem Struktur Konstruksi Rumah Tradisional Aceh Dalam Merespon Gempa .....	642
Perilaku Tanggap Kebakaran Pada Bangunan Kampus, Studi Kasus Universitas Brawijaya-Malang.....	656
Penggunaan Beton Ringan Sebagai Bahan Bangunan Alternatif Untuk Daerah Beriklim Tropis.....	675



## ARTIKULASI NILAI KEARIFAN LOKAL DALAM PENGEMBANGAN KAWASAN STRATEGIS KABUPATEN DI KECAMATAN BONTOBAHARI KABUPATEN BULUKUMBA PROVINSI SULAWESI SELATAN

*Fadhil Surur, Nini Rahayu Nur*

1. Staf Pengajar Jurusan Teknik PWK, Fakultas Sains dan Teknologi,  
UIN Alauddin Makassar
2. Mahasiswa Jurusan Teknik PWK, Fakultas Sains dan Teknologi, UIN Alauddin Makassar  
\*Email: fadhil.surur@uin-alauddin.ac.id

### ABSTRAK

*Budaya dan kearifan lokal masyarakat Bontobahari merupakan salah satu potensi besar yang dimiliki Kabupaten Bulukumba. Nilai nilai budaya yang selama ini melekat pada masyarakat setempat terus menerus dipelihara. Maka wujud kearifan lokal dapat diartikulasikan dengan penataan ruang untuk menjaga eksistensinya. Dalam RTRW Kabupaten Bulukumba ditetapkan sebagai Kawasan Strategis Kabupaten (KSK) untuk kepentingan sosial budaya dan ekonomi. Penelitian ini dilakukan dengan metode observasi dan mendata secara detail potensi kearifan lokal setempat. Unit analisis yang digunakan berupa analisis deskriptif, analisis nilai penting dan analisis skalogram. Hasil penelitian menunjukkan bahwa nilai kearifan lokal sifatnya beragam, antara lain berupa kerajinan, adat istiadat, arsitektur tradisional, komunitas lokal, dan kawasan yang memiliki nilai sejarah. Wujud artikulasi kearifan lokal dan penataan ruang dapat dilakukan dengan pemanfaatan kearifan lokal sebagai daya tarik utama pariwisata, arsitektur bangunan, pengembangan objek daya tarik wisata dan penetapan pusat pengembangan budaya. Sistem adat siri' yang bersumber dari pemikiran lokal masyarakat dapat dijadikan pondasi utama dalam mempertahankan potensi budaya sebagai penterasi pengaruh luar. Selain itu diharapkan kearifan lokal menjadi sumber ekonomi utama dengan kegiatan wisata dan ekonomi kreatif. Diharapkan penelitian ini dapat memberikan manfaat bagi pemerintah setempat dalam upaya mengintegrasikan pengembangan kawasan baik secara ekonomi maupun lingkungan dengan tetap melestarikan nilai-nilai kearifan lokal tersebut sebagai penyempurnaan kawasan strategis kabupaten.*

**Kata kunci:** *kawasan, kearifan lokal, pariwisata, strategis, budaya*

### PENDAHULUAN

Indonesia mempunyai aneka budaya yang berkaitan dengan eksistensi laut sebagai tempat hidup dan mata pencaharian nelayan. Suku bangsa yang mendiami Sulawesi

Selatan (Bugis - Makassar) adalah bagian bahari yang berani menjelajah lautan dengan perahu yang dibuatnya sendiri. Keberanian dan ketangguhannya dalam mengarungi samudera dan karaktersitik pesisirnya tentu didasari oleh pengetahuan dan tata cara tersendiri atau pengetahuan lokal (*indigenous knowledge*) sebagaimana dimiliki secara turun temurun di kalangan mereka. Menurut Anwar di dalamnya terdapat perpaduan nilai-nilai dan norma yang diperkuat keyakinan mereka serta perilaku mereka yang senantiasa menyatu dengan alam. Kekayaan sosial budaya bahari masyarakat Bugis – Makassar dapat ditemui pada beberapa tempat, salah satunya yang memiliki pengaruh besar terhadap peradaban tersebut yaitu Kecamatan Bontobahari Kabupaten Bulukumba. Eksistensi budaya maritim masih terpelihara dan menjadi bagian terpenting dari karakter masyarakat setempat.

Salah satu kekhasan kearifan lokal masyarakat setempat yang sudah mendunia yaitu kawasan pembuatan perahu pinisi. Selain itu juga terdapat potensi sosial budaya baik dalam bentuk *tangible* maupun *intangible*. Berdasarkan potensi tersebut maka ditetapkan Kecamatan Bontobahari sebagai KSK untuk kepentingan sosial budaya dalam Peraturan Daerah Kabupaten Bulukumba No. 9 Tahun 2012 tentang RTRW Kabupaten Bulukumba. Penetapan Kawasan Strategis Kabupaten (KSK) merupakan bentuk akomodasi kearifan lokal dalam penataan ruang. Hal ini sebagai upaya penghargaan terhadap kekayaan bangsa Indonesia.

Kawasan Strategis Kabupaten merupakan wilayah yang penataannya diprioritaskan karena mempunyai pengaruh sangat penting dalam lingkup kabupaten terhadap satu atau beberapa sudut kepentingan seperti perkembangan ekonomi, sosial, budaya, dan/atau lingkungan. Kawasan tersebut menjadi harapan bagi setiap kabupaten untuk didorong pertumbuhannya atau dilindungi kelestariannya agar nilai strategis dari kawasan tersebut memberikan manfaat sebesar-besarnya kepada masyarakat kabupaten. Sehingga segala potensi sosial budaya tersebut dapat dilestarikan.

Pada dasarnya kearifan lokal berperan penting dalam perkembangan modernisasi. Menurut Wesnawa dampak modernisasi dan penetrasi kebudayaan asing yang diserap tanpa saringan penghargaan terhadap kearifan lokal, membawa pengaruh pada berubahnya cara hidup ke kehidupan yang serba materialistis dan bersifat konsumerisme. Kondisi tersebut akan semakin mempengaruhi kondisi dan sistem sosial masyarakat. Sehingga kearifan lokal diharapkan mendapat posisi yang strategis dalam mengkokohkan sistem sosial masyarakat ditengah perkembangan modernisasi. Indikasi tersebut juga sudah mulai berkembang pada masyarakat di Kecamatan Bontobahari.

Kearifan lokal dan penataan ruang di Kecamatan Bontobahari dapat dicerna dalam dua sisi berbeda. Potensi ekonomi yang tercermin dalam pengembangan pariwisata sebagai sisi pertama dan penetrasi modernisasi sebagai sisi kedua. Maka dari itu diperlukan penelitian ini yang bertujuan untuk 1) mengetahui potensi kearifan lokal

yang dimiliki oleh masyarakat setempat, 2) mengartikulasikan potensi kearifan lokal tersebut yang relevan dengan pengembangan kawasan strategis, 3) menetapkan pusat pelayanan kawasan strategis dan 4) menyusun arahan pengembangan dari artikulasi kearifan lokal sebagai penyempurnaan pengembangan Kawasan Strategis Kabupaten Bulukumba.

## METODOLOGI PENELITIAN

Secara umum penelitian ini sifatnya kualitatif – kuantitatif, berfokus pada eksplorasi data-data di lapangan yang kemudian diintegrasikan dengan data yang sifatnya sekunder. Penelitian ini dilakukan di Kecamatan Bontobahari Kabupaten Bulukumba. Pengumpulan data dan analisis dilakukan pada bulan Juli 2015. Menurut Effendi dan Singarimbun rancangan penelitian yang digunakan dalam penelitian ini adalah survei. Survei mengumpulkan informasi dari responden dengan menggunakan daftar pertanyaan yang tidak terstruktur. Adanya keterbatasan metode survei dalam menggali informasi yang bersifat analisis kualitatif, maka dalam penelitian didukung dengan metode observasi secara langsung di lapangan, dan wawancara mendalam dengan informan kunci.

Proses analisis yang digunakan mencakup 4 tahapan sesuai dengan tujuan penelitian. Tujuan penelitian pertama menggunakan analisis deskriptif. Analisis dilakukan dengan teknik analisis kualitatif dengan pendekatan deskriptif kualitatif dengan langkah-langkah sebagaimana dianjurkan oleh Miles dan Huberman. Teknik analisis skoring nilai penting dan nilai strategis digunakan untuk mengetahui tingkat prioritas artikulasi kearifan lokal dalam pengembangan KSK. Analisis Nilai Penting sumberdaya budaya adalah tahapan untuk menentukan nilai penting sumberdaya budaya yang terdapat di Kecamatan Bontobahari. Kriteria Nilai Penting mengacu pada pasal 1 UU BCB nomor 11 tahun 2010 yaitu nilai penting sejarah, ilmu pengetahuan dan kebudayaan. Penentuan Nilai Strategis untuk Kepentingan Sosial Budaya berfungsi untuk menentukan Nilai Strategis masing-masing desa/kelurahan. Dasar penentuan Nilai Strategis tersebut diadopsi dari UU Nomor 26 tahun 2007 tentang Penataan Ruang.

Teknik analisis yang ketiga digunakan analisis skalogram. Metode ini mampu menjawab pertanyaan mendasar tentang bagaimana pola fungsi atau fasilitas pelayanan, sosial ekonomi yang terdapat pada berbagai tingkatan perkotaan atau pusat pelayanan dan bagaimana pola tersebut melayani kebutuhan penduduk di wilayah yang ditinjau. Sedangkan tujuan penelitian yang keempat menggunakan teknik analisis deskriptif dengan menggabungkan unit analisis sebelumnya sehingga akan diperoleh arahan pengembangan yang sesuai dengan topik penelitian.

## HASIL PENELITIAN DAN PEMBAHASAN

### Gambaran Umum

Secara geografis sebelah utara berbatasan dengan Laut Flores, sebelah selatan dengan Teluk Bone, sebelah timur dengan Kecamatan Bontotiro dan sebelah barat dengan Kecamatan Ujung Loe. Letak astronomis kecamatan Bontobahari antara 120° 22' 30' Bujur Timur dan 5° 32' 30' Lintang Selatan dengan sebagian besar berada pada ketinggian 0-500 mdpl. Luas wilayah Kecamatan Bontobahari adalah 108,60 km<sup>2</sup>. Desa Bira merupakan Desa yang mempunyai wilayah yang paling luas yaitu 19,5 km<sup>2</sup> sedangkan yang mempunyai wilayah yang paling sedikit adalah kelurahan Tanah Beru yang sekaligus merupakan ibu kota dari kecamatan Bontobahari.

Menurut sejarah Bontobahari terkenal dengan kepaiawain masyarakatnya dibidang hingga dijuluki sebagai “*Butta Panrita Lopi*” (Negeri Para Pembuat Perahu). Pada awalnya Sawerigading hendak berlayar menuju Negeri Cina untuk menikahi We Cudai. Sebelum berlayar Sawerigading bersumpah tidak akan kembali ke kampung halamannya di tanah Luwu. Perahu di rancang oleh La Tonge Langi. Setelah menikahi We Cudai, Sawerigading berkeinginan untuk mengunjungi tanah Luwu. Namun di tengah laut, perahu mereka dihantam badai hingga hancur berkeping-keping dan terdampar di Pantai Bira. Lunasnya terdampar di Bonelohe Selayar, Pantai Bira, papan deknya di Pantai Lemo- lemo dan Tana Beru. Sedangkan badan perahunya terdampar di Pantai Ara. Orang Ara mengumpulkan kepingan perahu ini, menyusunnya kembali di dekat Bone Lohe, tempat lunas perahu tersebut ditemukan sebagaimana yang dijelaskan oleh Faisal.

Kemudian disepakati sebuah perjanjian yang menggariskan bahwa orang Ara dipercayai mewariskeahlian dalam pembuatan perahu karena badan perahu terdampar di Pantai Ara. Orang Lemo-Lemo biasanya hanya menghaluskan perahu yang telah dibuat oleh orang Ara, atau membuat perahu berukuran kecil pada digunakan oleh nelayan. Orang Bira dipercayai sebagai ahli dalam pelayaran lantaran tiang layar perahu Sawerigading terdampar di Pantai Bira. Tradisi pembagian tugas yang telah berlangsung selama bertahun-tahun itu akhirnya berujung pada pembuatan sebuah perahu kayu tradisional yang disebut Phinisi.

### Potensi Kearifan Lokal

Secara umum potensi kearifan lokal yang khas dengan karakteristik bahari masyarakat setempat antara lain pertama arsitektur tradisional. Konsep arsitektur tradisional bersumber dari tatanan budaya *sulapa eppa walasuji* dengan berbagai filosofi yang terkandung di dalamnya. Umumnya masyarakat masih mempertahankan budaya tersebut, walaupun sebenarnya dari segi material sudah menggabungkan antara kayu dan bata, tetapi masih relevan dengan arsitektur tradisional Bugis – Makassar. Bangunan rumah panggung yang khas dengan elemen *patongko* atau atap rumah yang berbentuk segitiga yang kompak dengan inti bangunan yang berbentuk segi empat seperti pada **Gambar 1**.



**Gambar 1.** Bentuk *patongko*’, survei lapangan 2015

Kawasan pembuatan perahu pinisi di Desa Tanah Beru, Bira dan Lembanna (**Gambar 2**). Hal ini sejalan dengan mitologi masyarakat setempat. Proses pembuatan perahu pinisi dibutuhkan ketelitian, keahlian dan juga ritual yang wajib dilakukan. Pembuatan perahu pinisi pun bisa memakan waktu berbulan-bulan lamanya, tergantung ukuran yang dibuat. Kayu untuk membuat perahu pinisi diambil dari pohon welengreng atau disebut pohon dewata yang terkenal sangat kuat dan tidak mudah rapuh. Para pembuat perahu tidak menggunakan rancangan tulisan atau gambar dalam membuat perahu pinisi. Mereka hanya menggunakan pengetahuan dan pelajaran yang telah diajarkan oleh leluhur dan nenek moyang mereka. Keberadaan komunitas pembuatan perahu pinisi juga memberikan pengaruh positif terhadap tingkat perekonomian lokal masyarakat setempat.



**Gambar 2.** Pembuatan pinisi, survei lapangan 2015

Pembuatan sarung tenun gambara di Desa Bira. Sarung tenun ini merupakan kerajinan rumah tangga yang dibuat dengan alat tenun tradisional, pengolahan bahan juga dilakukan sendiri oleh pengrajin lokal mulai dari memintal benang maupun mewarnai benang dengan menggunakan bahan alami dari daun, batang, dan akar tanaman yang ada di desa tersebut. dulunya sarung ini digunakan oleh para

bangsawan-bangsawan namun seiring dengan berjalannya waktu sarung ini dapat dipakai oleh seluruh lapisan masyarakat.

Sistem adat *siri'* yang menjadi karakteristik khas masyarakat Bugis Makassar. Nilai nilai yang terkandung dorongan bagi seseorang untuk berperilaku menurut norma-norma yang berlaku, namun bisa pula menjadi hambatan timbulnya etos kerja tinggi. Budaya rasa malu amat menonjol bagi orang Bugis dan Makassar, lebih kuat dorongannya dari pada budaya rasa bersalah. Kata *siri'*, berasal dari kata *sirrun* (bahasa Arab yang berarti rahasia), disebarkan oleh ulama pada periode Islamisasi dari ungkapan "*Allahu sirry wa ana sirruha* (Allah itu rahasiaku dan saya rahasia-Nya). Menurut Hamid rasa malu akan timbul jika diketahui oleh pihak lain, sedang rasa bersalah timbul dari dalam kesadaran seseorang. Usaha ulama untuk menanamkan kaidah-kaidah Islami ke dalam jiwa orang Bugis - Makassar, maka *sirrun* atau *siri'* diberi makna terdalam yang melekat pada rasa keterkaitan atas martabat diri dan rasa solidaritas terhadap sesama warga.


Sebaran objek daya tarik wisata yang mencakup wisata bahari, wisata sejarah (situs), wisata adat, dan wisata agro (**Gambar 3**). Potensi pariwisata di Kecamatan Bonto Bahari dapat di golongankan menjadi 2 yaitu wisata alam dan wisata budaya adapun daya tarik wisata yang di Kecamatan Bonto Bahari dapat dilihat pada **Tabel 1** berikut:

**Tabel 1.** Sebaran potensi objek wisata

<i>Desa/Kelurahan</i>	<i>Contoh</i>
<b><i>Bira</i></b>	<i>Alam</i> : Pantai Bira, Pantai Bara, Penangkaran penyu, Wisata puncak, Pulau Liukang Loe dan Pulau Kambing <i>Budaya</i> : Situs Pua Janggo, Makam Pua janggo, Pembuatan perahu phinisi, Gua Malukua, Gua Duyung, Gua Kali'bong, Pembuatan sarung tenun Gamabara Khas Bira, Ritual larung sesaji
<b><i>Darubiah</i></b>	<i>Budaya</i> : Batu Palantikang
<b><i>Tanah Lemo</i></b>	<i>Alam</i> : Pantai Lemo-lemo
<b><i>Lembanna</i></b>	<i>Alam</i> : Aparallang dan Mandala Ria <i>Budaya</i> : Gua so'bolang, Gua Passea dan pembuatan perahu phinisi

<i>Desa/Kelurahan</i>	<i>Contoh</i>
<i>Ara</i>	<i>Budaya : Gua Passohor</i>
<i>Tanah Beru</i>	<i>Budaya : Phinisi dan Batu Tallasa</i>

Sumber : survei lapangan 2015



Gambar 3. Peta sebaran wisata, survei lapangan 2015

### **Artikulasi Potensi Kearifan Lokal yang Relevan dengan KSK**

Berdasarkan potensi kearifan lokal yang telah diinventarisasi sebelumnya, kemudian dilakukan proses analisis nilai penting dan nilai strategis untuk melihat sejauh mana tingkat potensi budaya masing masing desa/kelurahan. Artikulasi potensi kearifan lokal ditinjau dari sejauh mana potensi kearifan lokal pada masing-masing desa mampu mendukung pengembangan KSK. Penentuan prioritas pengembangan KSK untuk kepentingan sosial budaya, menggunakan hasil dari pengukuran Nilai Penting yang direkapitulasi berdasarkan desa/kelurahan kemudian menjumlahkan dengan hasil Nilai Strategis masing-masing desa/kelurahan.

Proses artikulasi paling berpotensi terdapat di Desa Bira dan Tanah Beru dengan skor yang paling tinggi mencapai 142. Hal tersebut berarti bahwa kedua wilayah tersebut memiliki keragaman nilai budaya yang tinggi dan sangat berpotensi dikembangkan sebagai kawasan utama pelestarian budaya. Sedangkan wilayah yang lainnya memiliki skor yang tidak signifikan, sehingga belum diprioritaskan untuk dijadikan pusat pengembangan kawasan budaya. Hasil penilaian ditampilkan pada **Tabel 2** berikut:

**Tabel 2.** Rekapitulasi tingkat artikulasi

<i>Desa/Kelurahan</i>	<i>Nilai Penting</i>	<i>Nilai Strategis</i>	<i>Jumlah</i>
<i>Bira</i>	82	60	142
<i>Darubiah</i>	9	20	29
<i>Tanah Lemo</i>	21	50	71
<i>Lembanna</i>	16	50	66
<i>Ara</i>	29	50	79
<i>Tanah Beru</i>	82	60	142

Sumber : hasil analisis 2015

### **Penetapan Pusat Pelayanan KSK**

Berdasarkan hasil analisis diperoleh hirarki pengembangan wilayah di Kecamatan Bontobahari. Hirarki tersebut terdiri dari pusat pertumbuhan primer, yang menjadi pusat pelayanan utama kawasan didukung oleh sarana dan prasarana serta sistem jaringan transportasi yang lengkap diarahkan di Kelurahan Tanah Beru. Pusat pertumbuhan utama berperan dalam pengembangan kegiatan permukiman, pusat aktivitas penduduk, maupun kegiatan bercirikan perkotaan lainnya.

Desa Bira dan Darubiah diarahkan sebagai pusat pengembangan sekunder. Peranan pusat pertumbuhan sekunder adalah mengimbangi peran pusat kegiatan utama. Selain melayani masyarakat setempat juga dikembangkan dalam rangka melayani kelurahan yang berbatasan langsung. Sedangkan Desa Benjala, Tanah Lemo, Lembanna, Sapolohe dan Ara mengalami tingkat perkembangan wilayah yang rendah. Sehingga diarahkan pada pusat pertumbuhan tersier, dimana secara geografis pelayanan kawasan hanya akan diarahkan dalam pelayanan lokal untuk masyarakat setempat (**Gambar 4**). Wilayah tersebut akan sangat tergantung pada pusat pertumbuhan sekunder dan primer. Lebih jelasnya disajikan pada **Tabel 3** berikut :

**Tabel 3.** Nilai indeks perkembangan wilayah

<i>Desa/Kelurahan</i>	<i>Indeks Perkembangan Wilayah</i>
<i>Tanah Beru</i>	487,5
<i>Bira</i>	190,8
<i>Darubiah</i>	182,5
<i>Benjala</i>	165,8
<i>Tanah Lemo</i>	157,5
<i>Lembanna</i>	107,5
<i>Sapolohe</i>	120
<i>Ara</i>	87,5

Sumber : hasil analisis 2015





Gambar 4. Peta perkembangan wilayah, hasil analisis 2015

### Arahan Pengembangan KSK

Alternatif kebijakan yang dapat dipertimbangkan oleh pemerintah Kabupaten Bulukumba dalam rangka mengembangkan Kecamatan Bontobahari sebagai Kawasan Strategis Kabupaten untuk kepentingan sosial budaya antara lain :

- a. Mengoptimalkan potensi kearifan lokal sebagai destinasi dan daya tarik utama kawasan. Nilai historis harus dikemas sebagai mungkin sehingga dapat diminati oleh masyarakat setempat dan wisatawan yang dapat memberikan kontribusi ekonomi secara signifikan. Arsitektur tradisional sebaiknya diintegrasikan dengan bangunan milik pemerintah dan swasta.
- b. Menjadikan Kelurahan Tanah Beru dan Desa Bira sebagai pusat utama pelestarian budaya dan kearifan lokal, hal ini sejalan dengan keragaman budaya yang dimiliki yang sangat sesuai dengan proses artikulasi nilai kearifan lokal.
- c. Meningkatkan peran Kelurahan Tanah Beru sebagai pusat pengembangan kawasan, yang terkait dengan pusat kegiatan perkotaan sehingga diperlukan peningkatan ketersediaan fasilitas dan utilitas untuk memenuhi kebutuhan masyarakat.

### KESIMPULAN

Berdasarkan latar belakang, metode dan pembahasan maka dapat ditarik kesimpulan sebagai berikut:

- a. Potensi kearifan lokal yang terinventarisasi di Kecamatan Bontobahari mencakup arsitektur rumah tradisional, pembuatan perahu tradisional, pembuatan sarung tenun, sistem adat *siri* dan keragaman objek daya tarik wisata.

- b. Proses artikulasi potensi kearifan lokal diterjemahkan dalam penetapan prioritas wilayah yang memiliki nilai penting dan strategis yang tinggi yaitu Kelurahan Tanah Beru dan Desa Bira.
- c. Pusat pelayanan kawasan yang akan mendukung sistem kegiatan wilayah diarahkan di Kelurahan Tanah Beru dengan tingkat ketersediaan fasilitas tertinggi.
- d. Arahan pengembangan KSK yang dapat dipertimbangkan antara lain; mengoptimalkan potensi kearifan lokal dan penetapan pusat pengembangan budaya dan pusat kegiatan wilayah di Kelurahan Tanah Beru.

Penelitian ini masih sangat terbatas terutama dari tingkat detail variabel yang diamati. Diperlukan pertimbangan kesiapan dan partisipasi masyarakat sebagai salah satu indikator dalam menentukan arahan yang lebih optimal. Terima kasih kepada semua pihak yang telah membantu, terutama mahasiswa Studio Perencanaan Tata Ruang Pesisir dan Kepulauan, Jurusan Teknik Perencanaan Wilayah dan Kota, Fakultas Sains dan Teknologi UIN Alauddin Makassar.

#### DAFTAR PUSTAKA

- Anonim, 2007. Undang-Undang No. 26 Tahun 2007 tentang Penataan Ruang.
- Anonim, 2010. Undang Undang No. 11 Tahun 2010 tentang Benda Cagar Budaya.
- Anwar, S. J, 2012. Pengetahuan Lokal “Pasompe” Bugis-Makassar dalam Menjelajah Nusantara. *Sosiologi Reflektif*, 7 (1) , 65 – 77.
- Anonim, 2012. Peraturan Daerah Kabupaten Bulukumba No. 9 Tahun 2012 tentang Penataan Ruang.
- Faisal, 2010. Perahu Pinisi dan Budaya Maritim Orang Bira di Sulawesi Selatan. *Jantra*, 7 (1), 80 – 88.
- Miles, M., & Huberman, A, 1992. Analisis Data Kualitatif. Jakarta: UI Press.
- Sartini, 2010. Ritual Bahari di Indoensia : antara Kearifan Lokal dan Aspek Konservasinya. *Jantra*, 7 (1), 42 - 50.
- Semangat Islam dalam Kebudayaan Orang Bugis-Makassar, 2006. (<http://download.portalgaruda.org/article.php?article=307722&val=7142&title=Semangat%20Islam%20Dalam%20Kebudayaan%20Orang%20Bugis-Makassar>), diakses 18 Desember 2015.
- Singarimbun, M., & Effendi, S, 1995. Metode Penelitian Survei. Jakarta: LP3ES.
- Wesnawa, I. G, A, 2010. Dinamika Pemanfaatan Ruang Berbasis Kearifan Lokal di Kabupaten Buleleng Provinsi Bali. *Forum Geografi*, 24 (1), 1 – 11.

## KAJIAN PEMANFAATAN BANTUAN PEMBANGUNAN RUSUNAWA PADA LEMBAGA PENDIDIKAN TINGGI

*Rafli, Suwardi Lubis, Rujiman, Dwira Nirfalini Aulia*

<sup>1</sup> Mahasiswa PW3 Universitas Sumatera Utara

<sup>2</sup> Fakultas Ilmu Sosial dan Politik Universitas Sumatera Utara

<sup>3</sup> Fakultas Ekonomi Universitas Sumatera Utara

<sup>4</sup> Fakultas Teknik Universitas Sumatera Utara

\*Email : [tanjung.raflis@gmail.com](mailto:tanjung.raflis@gmail.com)

### ABSTRAK

Dengan dikeluarkannya Undang-undang Nomor 16 Tahun 1985 tentang Rumah Susun, Rancangan Pedoman Umum Penyusunan dan Pengajuan Usulan Bantuan Pembangunan Rusunawa pada Perguruan Tinggi Nomor 1 Tahun 2006 dan Peraturan Menteri Negara Perumahan Rakyat Nomor 9/PERMEN/M/2008 tentang Pedoman Bantuan Pembangunan Rumah Susun Sederhana Sewa (Rusunawa) pada Lembaga Pendidikan Tinggi dan Lembaga Pendidikan Berasrama, maka mahasiswa dapat bernafas lega sedikit guna meringankan biaya pendidikan. Tujuan dari studi ini adalah untuk mengetahui efektifitas pemanfaatan bangunan rusunawa pada perguruan tinggi.

Pendekatan penelitian yang digunakan dalam penelitian ini adalah pendekatan kuantitatif dan pendekatan kualitatif. Metode kuantitatif mementingkan adanya variabel-variabel sebagai obyek penelitian dan variabel-variabel tersebut harus didefinisikan dalam bentuk operasionalisasi masing-masing variabel. Penelitian ini merupakan penelitian *ex facto* karena dilakukan setelah semua kejadian selesai berlangsung.

Hasil dari penelitian ini menunjukkan bahwa sejauh ini pemanfaatan bangunan belum cukup optimal. Hal ini dikarenakan desain bangunan yang kurang cocok dengan kebiasaan pengguna bangunan, padahal desain bangunan merupakan penyeragaman desain dari pihak pemberi bantuan pembangunan rusunawa. Apalagi lain daerah mempunyai kearifan lokal yang berbeda-beda pula sesuai dengan karakteristik daerah masing-masing.

**Kata Kunci:** efektifitas, implementasi kebijakan, rusunawa mahasiswa.

### PENDAHULUAN

#### a. Latar Belakang

Dengan dikeluarkannya Undang-undang Nomor 16 Tahun 1985 tentang Rumah Susun dan Peraturan Menteri Negara Perumahan Rakyat Nomor

9/PERMEN/M/2008 tentang Bantuan Pembangunan Rumah Susun Sederhana Sewa (Rusunawa) pada Lembaga Pendidikan Tinggi dan Lembaga Pendidikan Berasrama, maka mahasiswa dapatlah bernafas lega sedikit guna meringkankan biaya pendidikan. Bantuan pembangunan rusunawa adalah bantuan pembangunan fisik maupun pembangunan baru Rumah Susun Sederhana Sewa (Rusunawa), maupun rehabilitasi asrama/hunian yang telah ada dan dibiayai oleh Pemerintah melalui APBN pada Kementerian Negara Perumahan Rakyat dan pada Kementerian terkait lainnya. Bantuan Pembangunan Rusunawa dimaksudkan untuk memberikan fasilitas bantuan fisik bangunan Rusunawa sehingga mendorong lembaga pendidikan tinggi dan/atau lembaga pendidikan berasrama untuk memenuhi kebutuhan asrama bagi mahasiswa/siswa/santri dan hunian bagi pendidik dan/atau tenaga kependidikan dan bertujuan sebagai pedoman bagi Pemerintah, pemerintah daerah, penyelenggara pendidikan dalam mengajukan usulan bantuan pembangunan Rusunawa.

Beberapa perguruan tinggi di kota Medan telah menerima bantuan pembangunan rusunawa mahasiswa sejak dikeluarkannya kebijakan tentang bantuan pembangunan rusunawa bagi lembaga pendidikan tinggi. Namun pada kenyataannya, beberapa bangunan rusunawa yang telah selesai dibangun tidak dimanfaatkan dengan optimal (Tanjung, 2011).

**b. Perumusan Masalah**

Masalah yang akan dirumuskan dalam penelitian ini adalah bagaimana efektifitas implementasi kebijakan bantuan rusunawa pada lembaga pendidikan tinggi?

**c. Tujuan Penelitian**

Tujuan dari studi ini adalah untuk mengetahui efektifitas implementasi kebijakan yang telah dilaksanakan dalam proses bantuan pembangunan rusunawa mahasiswa yang ada di Kota Medan. Hasil penelitian ini dapat menjadi masukan kepada lembaga perguruan tinggi dalam menentukan kebijakan dalam pemanfaatan dan pengendalian rusunawa mahasiswa yang ada.

**d. Manfaat Penelitian**

Dari hasil penelitian ini diharapkan nantinya dapat memberi kegunaan dan manfaat yang antara lain:

1. Bagi lembaga perguruan tinggi sebagai obyek penelitian dapat lebih mengetahui peran dan fungsinya sebagai salah satu aktor yang turut aktif dalam mensukseskan penyelenggaraan penghunian rusunawa mahasiswa, sehingga rusunawa tersebut dapat lebih berfungsi sebagaimana yang diharapkan oleh pemerintah dan lembaga perguruan tinggi.

2. Bagi pemerintah nantinya penelitian ini diharapkan dapat menjadi acuan untuk menyempurnakan kebijakan sehingga penerapannya dapat berjalan dengan baik dan dapat diterima oleh pihak perguruan tinggi.

#### **b. Ruang Lingkup Penelitian**

##### **1. Ruang Lingkup Wilayah**

Ruang lingkup wilayah yang menjadi titik fokus dalam penelitian ini terdiri dari 3 (tiga) rusunawa mahasiswa yaitu Rusunawa Universitas Sumatera Utara (USU) yang terletak di Kampus USU Jalan Dr. Mansyur, Rusunawa Universitas Medan Area (UMA) yang terletak Kampus UMA di Jalan Kolam Medan Estate dan Rusunawa Institut Agama Islam Negeri (IAIN) Sumatera Utara di Kampus IAIN Sumatera Utara Jalan Willem Iskandar Medan Estate. Masing-masing rusunawa mahasiswa ini terletak di lingkungan kampus, sehingga mudah dicapai oleh mahasiswa sebagai penghuni rusunawa.

##### **2. Ruang Lingkup Materi**

Keinginan untuk menyediakan hunian dan asrama yang terjangkau bagi para mahasiswa dipengaruhi oleh berbagai hal. Begitu juga halnya dengan perumahan yang berupa rumah susun sederhana sewa (rusunawa) mahasiswa. Dalam penelitian ini, hal-hal yang menjadi fokus penelitian adalah yang berkaitan dengan kebijakan bantuan pembangunan rusunawa pada lembaga pendidikan tinggi dan lembaga pendidikan berasrama. Hal ini antara lain adalah tentang kebijakan pemerintah yang telah ditetapkan oleh Peraturan Pemerintahan Nomor 4 Tahun 1988 tentang Rumah Susun, Peraturan Menteri Negara Perumahan Rakyat Nomor 9/PERMEN/M/2008 tentang bantuan pembangunan Rumah Susun Sederhana Sewa (Rusunawa) pada Lembaga Pendidikan Tinggi dan Lembaga Pendidikan Berasrama, dan Rancangan Pedoman Umum Penyusunan dan Pengajuan Usulan Bantuan Pembangunan Rusunawa pada Perguruan Tinggi Nomor 1 Tahun 2006, serta implementasi dari kebijakan tersebut.

Kebijakan pemberian bantuan pembangunan rusunawa lembaga perguruan tinggi dan lembaga pendidikan berasrama telah diatur dalam Undang-undang Nomor 16 Tahun 1985 tentang Rumah Susun, Peraturan Menteri Negara Perumahan Rakyat Nomor 9/PERMEN/M/2008 tentang bantuan pembangunan Rumah Susun Sederhana Sewa (Rusunawa) pada Lembaga Pendidikan Tinggi dan Lembaga Pendidikan Berasrama dan Rancangan Pedoman Umum Penyusunan dan Pengajuan Usulan Bantuan Pembangunan Rusunawa pada Perguruan Tinggi Nomor 1 Tahun 2006. Fokus penelitian ini adalah pada ketiga kebijakan yang disebutkan di atas. Pada bagian ini, peneliti ingin mengidentifikasi tentang kebijakan yang berkenaan dengan: 1) prosedur permohonan bantuan pembangunan

rusunawa; 2) persyaratan lembaga pemohon bantuan pembangunan rusunawa; 3) ruang lingkup pemberian bantuan pembangunan rusunawa. Identifikasi terhadap implementasi kebijakan ini dilaksanakan dengan teknik wawancara kepada pihak pengelola rusunawa mahasiswa dan lembaga perguruan tinggi.

Metode yang digunakan adalah metode deskriptif kualitatif dan kuantitatif karena peneliti ingin memberikan gambaran bagaimana sebenarnya implementasi proses bantuan pembangunan rusunawa mahasiswa dengan membandingkan pelaksanaan pembangunan rusunawa di ketiga lembaga pendidikan tinggi tersebut.

### **Tinjauan Pustaka**

Secara harfiah, ilmu kebijaksanaan adalah terjemahan langsung dari *policy science* (Dror dalam Alie, 2006), sementara penulis-penulis terkenal lainnya seperti William Dunn, Charles Jones, Lee Friedman dan lain-lain menggunakan istilah *public policy* dan *public policy analysis*. Namun perbedaan istilah dalam menterjemahkan kata kebijaksanaan dan kebijakan ini tidaklah menjadi masalah selama kedua istilah ini diartikan sebagai suatu keputusan pemerintah yang relatif bersifat umum dan ditujukan kepada masyarakat umum (Abidin, 2006).

Implementasi kebijakan pada prinsipnya adalah cara agar sebuah kebijakan dapat mencapai tujuannya. Untuk mengimplementasikan kebijakan, maka ada dua pilihan langkah yang ada yaitu langsung mengimplementasikan dalam bentuk program-program atau melalui formulasi kebijakan derivat atau turunan dari kebijakan tersebut (Dwijowijoto, 2003).

#### **a. Efektifitas Suatu Kebijakan**

Suatu kebijakan dapat dikatakan efektif bila tujuan tersebut dapat tercapai, dan keefektifan dapat ditinjau dari segi produk dan segi proses yang terjadi dalam pelaksanaan kebijakan tersebut (Dunn, 1998).

Keberhasilan suatu kebijakan juga dipengaruhi oleh sejauh mana partisipasi masyarakat dalam pengambilan suatu kebijakan serta peran yang mampu dimainkan oleh perencana secara profesional (Goggin, 1990). Eduards dalam Isworo (1996) mengemukakan bahwa syarat-syarat penting efektifitas suatu kebijakan adalah sebagai berikut : 1) komunikasi 2) sumber daya manusia 3) disposisi 4) struktur birokrasi

#### **b. Kebijakan Pemerintah tentang Rumah Susun Sederhana Sewa (Rusunawa) Bagi Mahasiswa**

Menurut Peraturan Menteri Negara Perumahan Rakyat Nomor 9 Tahun 2008 tentang Pedoman Bantuan Pembangunan Rumah Susun Sederhana Sewa Pada Lembaga Pendidikan Tinggi dan Lembaga Pendidikan Berasrama, rumah

susun sederhana sewa yang selanjutnya disebut rusunawa adalah bangunan gedung bertingkat yang dibangun dalam suatu lingkungan yang terbagi dalam bagian-bagian yang distrukturkan secara fungsional dalam arah horizontal maupun vertikal dan merupakan satuan-satuan yang masing-masing digunakan secara terpisah, status penguasaannya sewa serta dibangun dengan menggunakan dana Anggaran Pendapatan dan Belanja Negara dan/atau Anggaran Pendapatan Belanja Daerah dengan fungsi utamanya sebagai hunian.

Bantuan Pembangunan Rusunawa dimaksudkan untuk memfasilitasi bantuan fisik bangunan Rusunawa sehingga mendorong lembaga pendidikan tinggi dan/atau lembaga pendidikan berasrama untuk memenuhi kebutuhan asrama bagi mahasiswa/siswa/santri dan hunian bagi pendidik dan/atau tenaga kependidikan dan bertujuan sebagai pedoman bagi Pemerintah, pemerintah daerah dan penyelenggara pendidikan dalam mengajukan usulan bantuan pembangunan Rusunawa.

Untuk memperoleh Bantuan Pembangunan Rusunawa yang dikeluarkan oleh Kementerian Negara Perumahan Rakyat, lembaga pemohon dalam hal ini lembaga pendidikan tinggi perlu memenuhi persyaratan yang ditetapkan oleh kementerian tersebut. Pada tahap awal, lembaga pendidikan tinggi mengajukan usulan kepada Kementerian Negara Perumahan Rakyat disertai dengan segala kelengkapan yang dibutuhkan. Usulan bantuan pembangunan rusunawa dalam permohonan atau proposal bantuan untuk pembangunan rusunawa yang diperuntukkan bagi mahasiswa/siswa/santri bagi pendidik dan/atau tenaga kependidikan yang memenuhi persyaratan (Peraturan Menteri Negara Perumahan Rakyat No. 9/PERMEN/M/2008). Setelah pihak lembaga pendidikan tinggi mengajukan proposal, dilaksanakan tahap selanjutnya yaitu verifikasi. Verifikasi adalah kegiatan pemeriksaan terhadap kelengkapan dan kebenaran dokumen usulan bantuan pembangunan rusunawa.

Pengajuan usulan bantuan pembangunan rusunawa dilakukan oleh lembaga pendidikan tinggi dan lembaga pendidikan berasrama kepada Menteri Negara Perumahan Rakyat dengan tembusan kepada Deputy Bidang Perumahan Formal Kementerian Negara Perumahan Rakyat. Pengajuan. Usulan bantuan pembangunan rusunawa diajukan selambat-lambatnya bulan maret pada tahun anggaran berjalan.

Setelah usulan bantuan pembangunan rusunawa diajukan oleh lembaga pendidikan tinggi atau lembaga pendidikan berasrama, dilakukan verifikasi terhadap usulan bantuan pembangunan tersebut. Verifikasi tersebut dilakukan oleh tim verifikasi yang ditetapkan dengan Keputusan Deputy Bidang Perumahan Formal. Keanggotaan tim verifikasi ini terdiri dari:

1. Kedeputian Bidang Perumahan Formal
2. Sekretariat Kementerian Negara Perumahan Rakyat
3. Pusat Pengembangan Perumahan
4. Unsur-unsur instansi lain yang terkait.

Pelaksanaan pembangunan rusunawa yang telah memperoleh persetujuan bantuan pembanguna rusunawa yang telah ditetapkan dilakukan oleh Pusat Pengembangan Perumahan. Pusat Pengembangan Perumahan ini berkoordinasi dengan:

1. Sekretariat Kementerian Negara Perumahan Rakyat
2. Kedeputian Bidang Perumahan Formal
3. Lembaga pendidikan tinggi dan lembaga pendidikan berasrama
4. Pemerintah daerah

Sumber pendanaan untuk pembangunan rusunawa didapat dari beberapa sumber anggaran yaitu:

1. Dana rupiah murni yang berasal dari Pemerintah Pusat (APBN) pada Kementerian Negara Perumahan Rakyat dan Kementerian terkait lainnya dan/atau dari Pemerintah Daerah (APBD) yang penggunaannya sesuai dengan peraturan yang berlaku.
2. Dana pinjaman luar negeri dan dana lainnya yang sah.

## METODOLOGI PENELITIAN

Metode yang digunakan untuk mencapai tujuan yang ingin dicapai dalam penelitian ini adalah metode penelitian kuantitatif dan kualitatif.

### a. Data Primer

Data primer adalah merupakan data yang banyak diperoleh dari sumber/obyek penelitian langsung baik itu bersifat wawancara. Wawancara dilakukan dengan cara berbicara langsung kepada obyek/responden dengan tetap mengacu kepada daftar pertanyaan yang telah dibuat sebelumnya. Wawancara dilaksanakan kepada pengelola rusunawa dan pihak lembaga pendidikan tinggi yang menangani masalah rusunawa mahasiswa.

### b. Data Sekunder

Data sekunder diperoleh dari pihak terkait yang berwenang dalam mengimplementasikan kebijakan bantuan pembangunan rusunawa pada lembaga pendidikan tinggi. Dalam hal ini pihak yang dimaksud adalah pihak Kementerian Negara Perumahan Rakyat sebagai lembaga yang memberikan bantuan pembangunan rusunawa pada lembaga pendidikan tinggi.

Responden yang akan dipilih dalam penelitian ini terdiri dari pihak perguruan tinggi yang mengajukan bantuan pembangunan rusunawa mahasiswa. Data-data kuantitatif diperoleh dengan menggunakan teknik *probability sampling*.



*Probability sampling* adalah suatu teknik pengambilan sampel dengan memberikan peluang yang sama kepada setiap populasi untuk dipilih menjadi anggota sampel (Riduwan, 2009).

Untuk mengorganisasikan, mengelompokkan dan mengurutkan data menjadi suatu pola, kategori dan satuan uraian dasar sesuai dengan kebutuhan data yang diinginkan maka dibuatlah suatu kerangka analisis. Kerangka analisis terdiri dari 3 (tiga) variabel penting di dalamnya. Variabel ini adalah:

1. Input, merupakan variabel dari sasaran yang diinginkan. Dalam penelitian ini, input yang dimaksud adalah kebijakan yang menyangkut masalah bantuan pembangunan rusunawa pada lembaga pendidikan tinggi, meliputi:
  - UU No. 16 Tahun 1985 tentang Rumah Susun;
  - Rancangan Pedoman Umum Penyusunan dan Pengajuan Usulan Pembangunan Rusunawa pada Perguruan Tinggi No. 1 Tahun 2006;
  - Peraturan Menteri Negara Perumahan Rakyat No 9/PERMEN/M/2008 tentang Pedoman Bantuan Pembangunan Rumah Susun Sederhana Sewa pada Lembaga Pendidikan Tinggi dan Lembaga Pendidikan Berasrama.
2. Proses, yang digunakan menggunakan skala Likert. Skala Likert digunakan untuk mengukur sikap, pendapat, dan persepsi seseorang atau sekelompok orang tentang fenomena sosial.
3. Output, merupakan hasil akhir dari analisis terhadap data yang diperoleh. Hasil yang diperoleh dari output ini dianalisa sehingga menjadi kesimpulan dan rekomendasi terhadap hasil penelitian.

## HASIL PENELITIAN DAN PEMBAHASAN

### a. Analisa Terhadap Penerapan Kebijakan di Lapangan

Kriteria Pemilihan Daerah Prioritas merupakan alat seleksi bagi Kementerian Negara Perumahan Rakyat untuk memilih usulan atau proposal pembangunan rusunawa yang diusulkan oleh perguruan tinggi, hal inipun harus dilakukan dikarenakan keterbatasan dana yang tersedia dalam APBN menjadikan program penyediaan rusunawa ini menjadi sangat terbatas sehingga pemilihan lokasi program ditentukan melalui skema kompetisi dalam pemilihan daerah prioritas.

Proposal bantuan pembangunan rusunawa mahasiswa dari pihak Universitas Medan Area kepada Kementerian Negara Perumahan Rakyat diajukan pada bulan April 2007. Setelah melalui penilaian dari pihak Kementerian, Universitas Medan Area termasuk dalam salah satu perguruan tinggi yang memperoleh bantuan pembangunan rusunawa mahasiswa pada tahun tersebut.

Namun kenyataan di lapangan, bantuan tersebut baru bisa diberikan pada tahun berikutnya yaitu tahun 2008 karena dana APBN yang sedianya akan digunakan untuk bantuan pembangunan rusunawa mahasiswa dialihkan ke pekerjaan Banjir Kanal Timur di Jakarta.

Seperti halnya pengajuan proposal rusunawa USU, pengajuan proposal rusunawa UMA telah memenuhi segala ketentuan yang ditetapkan dalam Peraturan Menteri Negara Perumahan Rakyat No. 8/PERMEN/M/2006 tentang Pedoman Bantuan Pembangunan Rumah Susun Sewa Sederhana pada Lembaga Pendidikan Tinggi dan Lembaga Pendidikan Berasrama.

Kesimpulan yang didapat oleh penulis terhadap analisa proses permohonan bantuan pembangunan rusunawa mahasiswa, ketiga perguruan tinggi yang menerima bantuan pembangunan rusunawa mahasiswa telah memenuhi persyaratan yang ditentukan dalam Peraturan Menteri Negara Perumahan Rakyat Nomor 9/PERMEN/M/2008 tentang Bantuan Pembangunan Rumah Susun Sederhana Sewa (Rusunawa) pada Lembaga Pendidikan Tinggi dan Lembaga Pendidikan Berasrama.

Setelah perguruan tinggi mengajukan proposal kepada Kementerian Negara Perumahan Rakyat, maka dilakukan verifikasi. Verifikasi dilakukan terhadap usulan bantuan pembangunan rusunawa, dilakukan oleh tim verifikasi yang ditetapkan dengan Keputusan Deputy Bidang Perumahan Formal. Tim verifikasi ini terdiri dari:

1. Kedeputian Bidang Perumahan Formal;
2. Sekretariat Kementerian Negara Perumahan Rakyat;
3. Pusat Pengembangan Perumahan.

Selain anggota yang tersebut di atas, keanggotaan tim verifikasi dapat melibatkan unsur-unsur instansi lain yang terkait.

Hasil penilaian verifikasi administrasi usulan bantuan pembangunan Rusunawa diajukan kepada Menteri untuk ditetapkan sebagai calon penerima bantuan pembangunan Rusunawa. Penetapan calon penerima bantuan ditindaklanjuti oleh tim verifikasi dengan melakukan verifikasi lapangan. Hasil penilaian verifikasi lapangan diajukan kepada Menteri untuk ditetapkan sebagai penerima bantuan pembangunan rusunawa. Menteri dapat menetapkan penerima bantuan di luar lembaga pendidikan tinggi atau lembaga pendidikan berasrama seperti ketentuan di atas setelah mendapat pertimbangan dari Deputy Perumahan Formal.

Pembangunan rusunawa USU dilaksanakan sesuai dengan lokasi yang diajukan pada proposal pembangunan rusunawa. Setelah mengadakan analisis terhadap proses pembangunan rusunawa USU, didapatkan kesimpulan bahwa

pembangunan rusunawa USU sesuai dengan ketentuan yang berlaku. Bangunan rusunawa dibangun dengan menggunakan DED prototipe dari Kementerian Negara Perumahan Rakyat, disesuaikan dengan kondisi dan kebutuhan rusunawa USU. Proses pembangunan ini diawasi oleh pihak Kementerian Negara Perumahan Rakyat dan pihak dari USU.

Pembangunan rusunawa UMA dimulai pada tahun 2007 setelah persetujuan terhadap proposal oleh Kementerian Negara Perumahan Rakyat. Sesuai dengan pengajuan proposal, bangunan rusunawa menggunakan DED prototipe rusunawa mahasiswa. Dalam pembangunannya, pihak Kementerian sebagai pelaksana dan pihak universitas kurang mengadakan koordinasi sehingga bangunan rusunawa yang terbangun dirasakan kurang sesuai dengan yang dibutuhkan oleh universitas.

Dari analisa terhadap proses pembangunan fisik dan pemanfaatan ruang rusunawa mahasiswa penulis dapat menyimpulkan bahwa pada umumnya ketiga rusunawa memperoleh nilai yang setara. Hal ini disebabkan pada pembangunan rusunawa yang melalui mekanisme bantuan pembangunan rusunawa dari Kementerian Negara Perumahan Rakyat sudah ada prototipe bangunan tertentu yang bisa digunakan apabila pihak perguruan tinggi tidak memiliki gambar rancang bangun sendiri. Untuk pemanfaatan ruang juga mengikuti standar yang ditentukan oleh DED dari Kementerian Negara Perumahan Rakyat.

#### **b. Analisa Terhadap Efektifitas Kebijakan**

Dalam mengukur efektifitas implementasi kebijakan tersebut, peneliti menggunakan 4 (empat) kategori penilaian yaitu 1) komunikasi antar pelaksana kebijakan, 2) sumber daya manusia, 3) disposisi dan 4) struktur birokrasi.

Komunikasi antara pelaksana kebijakan, dalam hal ini adalah antara pihak USU dan IAIN Sumatera Utara dengan pihak Kementerian Negara Perumahan Rakyat. Dari hasil wawancara dengan narasumber, terjalin komunikasi yang baik antara pihak pembangun dan universitas. Hal ini menyebabkan proses bantuan pembangunan rusunawa yang lancar dan optimal karena setiap permasalahan bisa dicari pemecahan yang baik untuk kedua belah pihak. Pihak lembaga pendidikan tinggi menetapkan suatu susunan panitia yang khusus menangani dan mengawasi proses permohonan bantuan pembangunan rusunawa hingga proses pembangunan fisik rusunawa.

Dari segi sumber daya manusia, kuantitas dan kualitas pelaksana kebijakan dalam hal ini pihak Kementerian Negara Perumahan Rakyat dan lembaga pendidikan tinggi yaitu USU, UMA dan IAIN Sumatera Utara, dinilai

memadai. Pihak Kementerian Negara Perumahan Rakyat menyiapkan petugas-petugas di lapangan sebagai wakil dari kementerian yang mengawasi jalannya pembangunan rusunawa mahasiswa sehingga pelaksanaan pembangunan dapat berjalan lancar. Pihak universitas telah mengimplementasikan kebijakan-kebijakan yang telah digariskan oleh pembuat kebijakan mulai dari proses pengajuan proposal bantuan pembangunan rusunawa mahasiswa dengan menempatkan orang-orang yang berkompeten di bidangnya sebagai wakil pihak universitas yang menangani bantuan pembangunan rusunawa mahasiswa tersebut.

Para pelaksana kebijakan di lapangan baik pihak kementerian maupun universitas berkomitmen untuk menjalankan tugas dengan sebaik-baiknya. Semua kebijakan yang telah digariskan baik oleh undang-undang maupun peraturan-peraturan lainnya, diimplementasikan dalam pekerjaan di lapangan sehingga pembangunan rusunawa mahasiswa USU, UMA dan IAIN Sumatera Utara terlaksana dengan baik dan optimal pemanfaatannya.

Kementerian Negara Perumahan Rakyat telah mensosialisasikan proses pengajuan bantuan pembangunan rusunawa mahasiswa kepada seluruh perguruan tinggi di Indonesia dan menjelaskan mekanisme pengajuan bantuan. USU, UMA dan IAIN Sumatera Utara sebagai pemohon bantuan tidak menghadapi proses birokrasi yang berbelit-belit dalam pengajuan bantuan hingga proses pembangunan rusunawa. Struktur birokrasi yang sederhana namun sesuai dengan kebijakan yang ditetapkan, mempermudah pihak universitas dalam proses pengajuan bantuan pembangunan rusunawa mahasiswa. Hal ini mempermudah pihak universitas untuk mengimplementasikan kebijakan dalam pelaksanaan di lapangan.

Hasil analisa terhadap keempat parameter penilaian efektifitas implementasi kebijakan bantuan pembangunan rusunawa mahasiswa diperoleh kesimpulan sebagai berikut:

1. Komunikasi

Komunikasi antara para pelaksana kebijakan, dalam hal ini Pemerintah yang diwakili oleh Kementerian Negara Perumahan Rakyat dengan lembaga perguruan tinggi memiliki hasil yang berbeda. Untuk USU dan IAIN, masing-masing memiliki tingkatan komunikasi yang bagus dengan kementerian. Namun dari hasil wawancara dengan pihak UMA, diperoleh hasil bahwa komunikasi antara kementerian dengan universitas tidak begitu baik. Pihak UMA tidak begitu dilibatkan dalam proses pelaksanaan pembangunan rusunawa sehingga ada kesenjangan dalam pengambilan keputusan.

2. Sumber daya manusia

Sumber daya manusia yang disiapkan dalam proses bantuan pembangunan rusunawa pada dasarnya tidak mengalami kendala yang berarti. Baik Kementerian Negara Perumahan Rakyat maupun ketiga lembaga pendidikan tinggi telah menempatkan orang-orang yang berkompeten di bidangnya masing-masing. Dalam hal ini, Kementerian Negara Perumahan Rakyat menugaskan Deputy Perumahan Formal sebagai pelaksana kebijakan di lapangan. Sedangkan pihak lembaga perguruan tinggi membentuk panitia khusus yang terdiri dari staf dan akademisi.

### 3. Disposisi

Masing-masing pelaksana kebijakan memiliki komitmen dalam mengimplementasikan kebijakan bantuan pembangunan rusunawa mahasiswa. Hal ini ditunjukkan dengan memenuhi seluruh tahapan proses pemberian bantuan sesuai dengan undang-undang dan peraturan yang berlaku.

### 4. Struktur birokrasi

Dalam melaksanakan kebijakan bantuan pembangunan rusunawa mahasiswa, Kementerian Negara Perumahan Rakyat menyusun struktur birokrasi yang tidak berbelit-belit. Proses permohonan bantuan, pembangunan hingga serah terima bangunan rusunawa dilaksanakan melalui birokrasi yang sistematis.

### 5. Pemanfaatan Bantuan dan Bangunan Rusunawa Mahasiswa

Bantuan pembangunan rusunawa mahasiswa pada tiap-tiap lembaga pendidikan tinggi yang menjadi obyek penelitian pada sudah dimanfaatkan dengan baik namun kurang optimal. Dengan memanfaatkan dana bantuan, rusunawa mahasiswa di tiap-tiap lembaga pendidikan tinggi sudah terbangun dan sebagian sudah dihuni. Desain rusunawa berupa penyeragaman desain rusunawa mahasiswa dari pihak pemberi bantuan dalam hal ini Kementerian Perumahan Rakyat. Hal ini menyebabkan adanya kesenjangan antara kebutuhan penerima dana dengan kondisi bangunan rusunawa terbangun. Namun untuk pemanfaatan dana bantuan, tidak ada masalah yang berarti. Dana yang diberikan oleh pemberi bantuan dapat tersalurkan dengan baik dan diwujudkan dalam bentuk bangunan rusunawa mahasiswa.

## KESIMPULAN

Dari hasil penelitian terhadap efektifitas implementasi kebijakan bantuan pembangunan rusunawa pada lembaga pendidikan tinggi di kota Medan, setelah menelaah proses pengajuan proposal, pembangunan fisik hingga serah terima,

didapatkan kesimpulan bahwa implementasi kebijakan tersebut belumlah efektif. Sosialisasi yang kurang aktif dari pihak Kementerian Negara Perumahan Rakyat kepada seluruh perguruan tinggi di Indonesia, untuk memperjelas persyaratan dan jenis bantuan yang diberikan sehingga ada kesan bantuan pembangunan rusunawa mahasiswa dari Pemerintah kurang memperhatikan kebutuhan pihak penerima bantuan seperti spesifikasi teknis yang diinginkan atau dibutuhkan oleh rusunawa perguruan tinggi yang tidak bisa disamaratakan antara satu perguruan tinggi dengan perguruan tinggi yang lain.

Selain itu proses penghunian rusunawa terhambat karena tertundanya serah terima bangunan padahal secara fisik rusunawa telah siap huni, dalam hal ini Rusunawa UMA dan IAIN. Menurut hasil wawancara dengan pihak UMA, hal ini disebabkan spesifikasi teknis bangunan tidak sesuai dengan yang diharapkan sehingga universitas tidak dapat menyediakan meubeler rusunawa. Bangunan yang seharusnya sudah dapat dimanfaatkan menjadi terbengkalai dan sedikit demi sedikit mengalami kerusakan.

Pada dasarnya hal-hal di atas terjadi karena komunikasi antara pelaksana kebijakan masih kurang baik. Kedua pihak seharusnya mengadakan koordinasi secara berkala untuk mengetahui kewajiban dan hak masing-masing. Di sisi lain, penilaian efektifitas berdasarkan sumber daya manusia, disposisi dan struktur birokrasi tidak mengalami hambatan, kedua pelaksana kebijakan telah melaksanakan ketiga hal tersebut dengan baik sesuai dengan peraturan yang berlaku.

Sebelum suatu kebijakan dibuat dan diimplementasikan sebaiknya Pemerintah terlebih dahulu melaksanakan sosialisasi kepada perguruan tinggi sebagai kelompok sasaran, baik dari teknis dan non teknis karena setiap lokasi memiliki karakteristik yang tidak sama, terutama antara propinsi yang berbeda. Hal ini sangat perlu agar pihak perguruan tinggi manapun paham tentang manfaat yang dapat diperoleh dan resiko yang harus ditanggung dari ketentuan yang ada yang akan dilaksanakan. Kesepahaman ini tentu saja akan mengurangi resiko benturan yang terjadi antara Pemerintah dan perguruan tinggi, sehingga pembangunan dapat berjalan dengan lancar tanpa suatu hambatan yang berarti.

Bagi perguruan tinggi, kebijakan bantuan pembangunan rusunawa harus bisa memberikan gambaran tentang kewajiban dan hak apa saja yang dimiliki oleh perguruan tinggi secara keseluruhan sehingga perguruan tinggi dapat mempersiapkan hal-hal yang tidak dicakup dalam bantuan pembangunan rusunawa mahasiswa. Dengan demikian, pihak perguruan tinggi tidak menyerahkan sepenuhnya kewajiban kepada pihak Pemerintah dalam hal pembangunan rusunawa mahasiswa.

## DAFTAR PUSTAKA

- Abidin, S.Z., 2006, *Kebijakan Publik*, Jakarta: Suara Bebas.
- Akon, dan Riduwan (2009), *Aplikasi Statistik dan Metode Penelitian Untuk Administrasi dan Manajemen*, Bandung: Dewa Ruci.
- Alie, A., 2006, *Identifikasi Kebijakan Dalam Pembiayaan Pemeliharaan Jalan Kabupaten Dalam Kota Sungailiat di Kabupaten Bangka*, Tugas Akhir tidak diterbitkan, Program Studi Perencanaan Wilayah dan Kota, Fakultas Teknik Universitas Diponegoro, Semarang.
- Dunn, William, 1998, *Pengantar Analisis Kebijakan Publik*, Yogyakarta: Gadjah Mada University Press.
- Dwijowijoto, R.N, 2003, *Kebijakan Publik: Formulasi Implementasi dan Evaluasi*, Jakarta: Elex Media Komputindo.
- Goggin, Malcolm L. Ann O'M. Bowman. James P.Lester. Laurence J.O'Toole,Jr.,1990. *Implementation Theory and Practice toward a Third Generation*. Glenview,Illinois – London, England : A Division of Scott, Foresman and Company
- Isworo, W.I. (1996). *Beberapa Pendekatan dalam Analisis dan Implementasi Kebijakan*. Jakarta : PT. Rajawali Grafindo Persada.
- Peraturan Menteri Negara Perumahan Rakyat Nomor 9 Tahun 2008 tentang Bantuan Pembangunan Rumah Susun Sederhana Sewa (Rusunawa) pada Lembaga Pendidikan Tinggi dan Lembaga Pendidikan Berasrama.
- Peraturan Menteri Pekerjaan Umum Nomor 60/PRT/1992 tentang Persyaratan Teknis Pembangunan Rumah Susun.
- Undang-Undang No.16 Tahun 1985 tentang Rumah Susun.

## KEARIFAN LOKAL SEBAGAI WUJUD PESONA INDONESIA DALAM ARSITEKTUR DAN LINGKUNGAN BINAAN MASYARAKAT

*Rozali Jauhari Alfanani, Hendra Prasetyo*

*Magister Pendidikan Bahasa Indonesia Universitas Mataram*

*\*Email : zalipasca15@gmail.com / 081 917 047 831*

### ABSTRAK

*Bentuk-bentuk kearifan lokal yang dimiliki oleh bangsa Indonesia menjadi hal yang sangat patut untuk dibanggakan. Hal tersebut karena berbagai bentuk kearifan lokal tersebut akan bisa dijadikan sebagai modal hakiki dalam proses pembangunan manusia Indonesia. Akan tetapi, kondisi saat ini memperlihatkan bahwa kearifan lokal yang dimiliki oleh segenap bangsa Indonesia tersebut mulai tidak dihiraukan atau sudah diacuhkan keberadaannya. Berdasarkan hal tersebut, maka perlu ditinjau kembali beberapa hal yang harus dilakukan untuk mengembalikan sistem kejayaan dari berbagai bentuk kearifan lokal yang salah satunya melalui bentuk arsitektur dan lingkungan binaan dalam tatanan kehidupan masyarakat. Masyarakat harus semakin maksimal untuk dilibatkan sebagai bagian dari kebudayaan kearifan lokal sebagai wujud pesona Indonesia di mata dunia yang salah satunya dalam konteks arsitektur dan lingkungan binaan masyarakat. Salah satu metode kebudayaan kearifan lokal tersebut ialah dengan mengedepankan unsur-unsur lokalitas dalam setiap arsitektur bangunan umum yang ada di tengah masyarakat.*

**Kata kunci:** *kearifan lokal, Pesona Indonesia, arsitektur, lingkungan binaan masyarakat*

### PENDAHULUAN

Salah satu budaya material (artefak) adalah hasil karya arsitektural. Diantaranya adalah arsitektur yang diberi predikat sebagai “arsitektur khas daerah”. Selain rumah adat tradisional, bangunan lain yang menjadi simbol suatu daerah dan juga sebagai salah satu marka atau ciri sebuah kawasan adalah kantor pemerintah daerah. Arsitektur khas suatu daerah mengacu pada karakter tertentu pada bangunan yang terdapat di daerah tersebut. Karakter lain sebagai pendukung yang memperkuat ciri khas adalah dengan menampilkan bagian dalam ruang (*interior*) pada bangunan. Suatu gedung berdiri tidak hanya sebagai bangunan, tetapi terdapat nilai-nilai yang terkandung di dalamnya, baik secara fisiologis maupun kosmologis yang menjadi kekhasan yang berlaku di suatu daerah. Hal-hal yang khas tersebut menjadi ciri penanda arsitektur-interior suatu daerah.



## HASIL PENELITIAN DAN PEMBAHASAN

### Pengertian Kearifan Lokal (*Local Genius*)

Pertama kali konsep kearifan lokal (*local genius*) ini menurut Koentjaraningrat yang dikutip Kasiyan dan Ismadi diperkenalkan oleh arkeolog H.G Quaritch Wales dalam tulisannya berjudul “The Making of Greater India: A Study in South-East Asia Culture Change” yang dimuat dalam *Journal of the Royal Asiatic Society* (1948). Ciri-ciri khas atau yang biasa disebut sebagai ‘pribumi’ itulah, yang oleh Wales diistilahkan ‘local genius’, yang di dalamnya terkandung makna sebagai ‘basic personality of each culture’. Dengan mengacu pendapat Wales mengenai *local genius* secara luas, dapat diartikan sebagai proses *cultural characteristic*, yakni perkembangan dari proses fenomenologis ke sifat kognitif, memiliki dasar :

- a. Menunjukkan pandangan hidup dan sistem nilai dari masyarakat (*orientation*).
- b. Menggambarkan tanggapan masyarakat terhadap dunia luar (*perception*).
- c. Mewujudkan tingkah laku masyarakat sehari-hari (*attitude dan pattern of life*).
- d. Mewarisi pola kehidupan masyarakat (*life style*).

### Tentang Definisi Kearifan Lokal Sebelumnya

Pada umumnya, pengertian kearifan lokal telah banyak ditulis dan dikembangkan oleh berbagai ahli dengan jurnal-jurnal ilmiahnya, maupun orang awam yang sadar dan tertarik tentang potensi yang tertimbun di daerahnya. Pengertian ini selain diperoleh dari sudut antropologis, kesejarahan, maupun khususnya dalam bidang arsitektur (lingkungan binaan). Kebanyakan pengertian tersebut menjadi sebuah ‘definisi’ yang mengalami degenerasi atau penyempitan makna, karena tidak satu-dua yang langsung mencontek referensinya tanpa ada contoh dari image realita kehidupan.

Pada definisi sebelumnya, dalam kamus bahasa Inggris-Indonesia John M Echols dan Hassan Shadily, kearifan lokal diderivasi dari dua kata yaitu kearifan (*wisdom*) atau kebijaksanaan; dan lokal (*local*) atau setempat. Jadi menurut beliau, gagasan setempat yang bersifat bijaksana, penuh kearifan, bernilai baik, yang tertanam dan diikuti oleh anggota masyarakatnya. Menurut Gobyah dalam Nugraha (2012:112) nilai terpentingnya adalah kebenaran yang telah mentradisi atau ajeg dalam suatu daerah. Geriya dalam Nugraha (2012:112) juga menjelaskan hal yang sama, pengertiannya secara konseptual, kearifan lokal dan keunggulan lokal merupakan kebijaksanaan manusia yang bersandar pada filosofi nilai-nilai, etika, cara-cara dan perilaku yang melembaga secara tradisional. Menurut Antariksa (dalam Nugraha,2012), kearifan lokal merupakan unsur bagian dari tradisi-budaya masyarakat suatu bangsa, yang muncul menjadi bagian-bagian yang ditempatkan

pada tatanan fisik bangunan (arsitektur) dan kawasan (perkotaan) dalam geografi kenusantaraan sebuah bangsa. Dari penjelasan beliau dapat dilihat bahwa kearifan lokal merupakan langkah penerapan dari tradisi yang diterjemahkan dalam artefak fisik. Hal terpenting dari kearifan lokal adalah proses sebelum implementasi tradisi pada artefak fisik, yaitu nilai-nilai dari alam untuk mengajak dan mengajarkan tentang bagaimana 'membaca' potensi alam dan menuliskannya kembali sebagai tradisi yang diterima secara universal oleh masyarakat, khususnya dalam berarsitektur. Nilai tradisi untuk menselaraskan kehidupan manusia dengan cara menghargai, memelihara dan melestarikan alam lingkungan. (Pangarsa,2008:84). Hal ini dapat dilihat bahwa semakin adanya penyempurnaan arti dan saling mendukung, yang intinya adalah memahami bakat dan potensi alam tempatnya hidup dan diwujudkan sebagai tradisi.

### **Membaca Fenomena Nyata**

Kearifan lokal juga tergantung dari setiap individu untuk memaknainya, oleh karena itu tercipta beragam arti. Tidak ada kata pasti untuk menjelaskannya karena akan selalu mengalami perubahan dari waktu ke waktu sehingga lebih cocok disebut konsepsi; bukan definisi. Perubahan tersebut sejalan dengan budaya manusia yang selalu berkembang. Dalam proses pemahamannya, perlu kembali kepada kehidupan sehari-hari, yaitu membaca fenomena nyata dengan pengalaman ruang. Sebatas yang diketahui, karena kearifan lokal sebagai unsur dari tradisi budaya masyarakat, umumnya para ahli meletakkan tradisi sebagai katalisator untuk proses generalisasi arti.

Nusantara yang tercipta dari beragam budaya memiliki kesamaan dalam ranah nilai tradisi. Tradisi merupakan nilai-nilai adat yang sudah mengakar dan diterima oleh masyarakat. Pada permukiman tradisional terdapat sesuatu yang diagungkan yang mana menjadikan agama dan kepercayaan sebagai sentral. Dari segi ini, manusia mencoba memberi identitasnya melalui simbol tertentu pada hunian yang mana sebagai karakter kesetempatan. Contohnya di madura dengan tatanan permukiman Tanean Lanjeng dalam membagi zona sakral dan profan. Hunian berawal dari adanya masjid atau surau di sebelah barat dan diikuti rumah awal pada bagian utara dan dapur pada bagian selatan. Hunian tumbuh menyamping dengan didirikannya rumah secara linear sejalan dengan jumlah penduduk. Pada bagian tengah sebagai lapangan memanjang (tanean) sebagai zona sosial. Di tempat lain di dusun Sade, Lombok juga terdapat zonifikasi berdasarkan tingkat kesakralan. Permukiman di Sade tersusun berdasarkan hierarki yang mengarah pada Gunung Rinjani, semakin tinggi posisinya, maka semakin tinggi peranan orang tersebut. Orang Sade juga mengkhususkan wanita dengan menempatkan ruang tertentu dalam *bale*. Sedangkan, lelaki hanya diberikan ruang publik di ruang luar ataupun *berugak* (fungsi seperti gazebo untuk kebutuhan sosial). Ternyata dari beberapa daerah tersebut terdapat kesamaan ciri dan disebut sebagai kesetempatan dalam universalitas. Masyarakat tradisional merasa bahwa dia merupakan bagian dari alam dan merasa memilikinya. Tidak ada bedanya antara tinggal di alam maupun dalam rumah. Ini adalah wujud

penghargaan kehidupan manusia terhadap alam. Namun, kondisi berbeda ketika berada pada iklim subtropis atau iklim ekstrim lainnya. Mereka hidup untuk bertahan dari pengaruh iklim. Hal tersebut mempengaruhi terhadap sikap sosial. Ciri yang tampak adalah masyarakat tropis hidup 'lebih santai' karena iklim lebih bersahabat. Lain halnya seperti Jepang, negara subtropis yang terkenal pekerja keras. Dari penjelasan ini diketahui dalam aspek tradisionalistik memperhatikan tanda-tanda yang menjunjung potensi alam setempat dan mempengaruhi sikap manusia di dalamnya.

Ada contoh lain berupa *tacit knowledge* yang berarti aturan ini sebagai pengetahuan tidak tertulis tetapi dijunjung tinggi. Proses memahami alam akan berhasil apabila terjadi resonansi antara masyarakat manusia dan alam. Sebagai contoh dalam permukiman Madura (tanean lanjang) dan permukiman Sade terdapat batas permukiman berupa bambu atau alang-alang. Bahan yang banyak ditemukan ini juga dipakai sebagai bahan rumah mereka seperti atap di Sade menggunakan alang-alang. Contoh lain adalah petani ataupun nelayan tradisional, mereka tahu kapanakah dimulai suatu pekerjaan melalui tanda-tanda alam seperti munculnya rasi bintang, hujan, arah angin, dan sebagainya. Tradisi Jawa juga mengajarkan hal yang baik seperti primbon daur hidup (kelahiran, pernikahan, kematian) selain itu juga arah hadap dan prosesi upacara membangun rumah. Manusia yang merasa modern cukup mengutamakan pemikiran logis dan mengesampingkan detail tradisi, padahal memberikan tuntunan hidup. Pengetahuan seperti ini tidak pernah ada di kalangan akademisi karena langsung dari alam, berkaitan dengan metafisik dan fenomenologi; yang berarti upaya penggalan lapis demi lapis agar diketahui makna yang terkandung. Nilai *tacit knowledge* ini memberikan pesan bahwa adanya timbal balik terhadap detail tradisi dan alam untuk kehidupan manusia yang lebih baik.

Dalam perspektif yang sedikit berbeda, adalah ketika muncul bangunan kolonial di bumi nusantara. Daendels ( $\pm 1800$ an), dengan diterapkannya langgam Empire Stijl dari Perancis yang diadaptasikan di daerah Hindia-Belanda maka tercipta langgam Indische Empire Stijl yang kurang menghargai alam, ditunjukkan dengan adanya luas lahan yang diperlukan untuk membuat sebuah rumah, tanpa teritisan, penggunaan kolom yang besar (doric, ionic, dan corintian), lantai satu yang masuk ke dalam tanah menyebabkan kelembaban tinggi. (Handinoto dalam Gazalba, 1963). Nilai individualitas tersebut kontras terhadap proses pemahaman terhadap alam justru mengubah cara pandang orang pribumi dan campuran terhadap nilai dari luar, dengan menganggapnya sebagai karya yang agung sebagai wujud kebesaran kekuasaan kolonial, dan langgam tersebut dijadikan sebagai acuan langgam sampai seratus tahun ke depan, bahkan sampai merasuki rumah rakyat. Indische Empire Stijl merupakan salah satu langgam awal sebelum bertransformasi menjadi langgam yang lain seperti NA, Romantiek, Voor dan 1915an (Veerhar, 1989). Oleh beberapa ahli dalam arsitektur, karya arsitektur kolonial tetap sebagai wujud local wisdom, salah satu faktornya adalah akulturasi budaya sehingga bangunan tersebut tidak ada di Belanda ataupun Indonesia asli. Keunikan kulturnya memberikan nilai bahwa

tidak ada di tempat lain dan mewakili masa tertentu dari sisi diakronik. Adapun nilai yang dipetik dari perspektif ini adalah kegagalan sekaligus menumbuhkan kreatifitas baru dalam menghargai alam dan arsitektur.

Kontribusi dalam bidang arsitektur dalam metode visual skill atau imaging (melihat-bacakan dari fenomena nyata) ini adalah mampu membangun budaya arsitektur di tanah air supaya lebih peduli dan adil terhadap masyarakat manusia dan alam. Konsepsi sementara kearifan lokal adalah proses menemu-kenali potensi dan sifat-sifat alam untuk keberlanjutan tradisi manusia khususnya dalam berarsitektur. Melalui dengan pendekatan antropologis, ‘membaca fenomena’lah sebagai alat pengungkap kearifan lokal.

### **Kearifan Lokal Masa Kini**

Konsepsi makna kearifan lokal tersebut merupakan kondisi ideal untuk harapan kehidupan yang lebih baik. Namun dari perspektif lain, ada yang sedikit mengaburkannya. Dalam kehidupan saat ini, manusia telah merasa bahwa dirinya modern sehingga kebanyakan menganggap tradisi adalah primitif dan tidak perlu dipakai. Akibatnya terdapat rantai yang terputus antara alam – tradisi – artefak fisik. Kearifan lokal mengalami distorsi makna.

Perubahan tersebut diperparah jika seseorang menggunakan pendekatan ekonomi (materi) yang umumnya berpikir cepat dan hubungannya dengan fisik. Kasusnya seperti seseorang mendirikan rumah, maka dia akan merancang sesuai dengan kebutuhan (fungsional dan efektif) dengan mengeluarkan modal sekecil-kecilnya untuk mendapatkan hasil maksimal termasuk kepuasan terhadap gaya saat ini. Terkadang pula tidak menyediakan fungsi sosial terhadap tetangga. Hal ini benar-benar mengebiri nilai kosmologis dari tradisi, dan menghilangkan identitas setempat.

Ada hal yang menarik yang dapat diambil tentang upaya seorang arsitek memaknai kembali kearifan lokal dengan menerapkan pada kehidupan modern. Dalam proses perancangan tidak harus mengambil tipologi bentukan lama (tradisional), tetapi mengambil esensi ruang atau detail tradisi yang lain, seperti kebiasaan tertentu. Ada baiknya seseorang tetap mempertahankan perletakan ruang, misalkan rumah jawa, yang pada bagian depan mewadahi fungsi sosial, pada bagian belakangnya lebih privat dan seterusnya. Gaya boleh mutakhir sesuai selera tetapi tidak menghilangkan identitasnya yaitu masih menerapkan material lokal dan menghargai alam. Kayu yang sekarang sudah semakin terbatas jumlahnya dapat diganti dengan bambu yang mudah dicari dan mudah tumbuhnya selain itu dapat menggunakan material lawasan seperti karya-karya Eko Prawoto.

### **Wujud Pesona Indonesia**

Kearifan lokal dalam konteks nasionalisasi bangsa Indonesia tentu tidak terlepas dengan kaitannya pada bagian dari perwujudan pesona Indonesia. Kearifan lokal

tentu menjadi salah satu upaya dan karakteristik yang sangat penting dalam bentuk pesona Indonesia. Pesona Indonesia adalah hal-hal yang berhubungan dengan identitas bangsa Indonesia, baik itu kaitannya dengan aspek pariwisata, aspek kebudayaan, bahkan aspek arsitektur. Dengan demikian, arsitektur lokal pun menjadi salah satu bagian dalam penerapan pesona Indonesia, baik dalam arsitektur lokal dalam pembangunan rumah ibadah, rumah adat, rumah makan, bangunan perkantoran, perumahan, dan bentuk-bentuk lainnya yang mengandalkan arsitektur lokal sebagai wujud realisasinya di tengah masyarakat.

### KESIMPULAN

Kearifan lokal dalam pengertian sebelumnya selalu mengalami penyempurnaan, karena bagian dari sebuah tradisi budaya maka bersifat dinamis, oleh karena itu setiap individu dapat memaknai kembali. Kearifan lokal merupakan sebuah proses menemu-kenali potensi dan sifat-sifat alam untuk keberlanjutan tradisi manusia khususnya dalam berarsitektur. Dari konsepsi itu dapat diketahui adanya hubungan timbal balik antara alam-manusia-tradisi. Dalam peranan kehidupan modern, tradisi dianggap primitif sehingga menyebabkan distorsi makna kearifan lokal. Maka dibutuhkan seseorang yang mampu menyeimbangkan antara kebutuhan dan penghargaan terhadap alam. Seseorang yang kebetulan arsitek, harus mampu melancarkan politik budaya agar tidak kehilangan identitas setempat (Wareing dan Linda, 2007). Arsitektur lokal pun harus mampu menjadi bagian penting dalam mewujudkan pesona Indonesia dalam berbagai bentuk dan konsep yang ada di tengah masyarakat.

### DAFTAR PUSTAKA

- Fitriany, Yunita. 2015. *EYD dan Kaidah Bahasa Indonesia*. Jakarta: Transmedia Pustaka.
- Gazalda, Sibi. 1963. *Pengantar Kebudayaan sebagai Ilmu*. Jakarta: Pustaka Setia.
- Nugraha, Adhi. 2012. *Transforming Tradition: A Method for Maintaining Tradition in a Craft and Design Context*. Helsinki: Aalto University publication series, doctoral dissertations.
- Pangarsa, Galih Widjil. 2008. *Arsitektur untuk Kemanusiaan*. Surabaya: PT. Wastu Lanas Grafika.
- Veerhar, J.W.M. 1989. *Identitas Manusia*. Yogyakarta: Kanisius.
- Wareing, Shan dan Linda Thomas. 2007. *Bahasa, Masyarakat, dan Kekuasaan*. Yogyakarta: Pustaka Pelajar.

## MAKNA RUMAH TINGGAL BAGI PENGHUNI DAN IMPLEMENTASINYA PADA PERUMAHAN TERENCANA DI KOTA MEDAN

*Novia W. Sembiring, Ruminy Manurung, Dwira Nirfalini Aulia*

*Program Studi Departemen Arsitektur, Fakultas Teknik, Universitas Sumatera Utara*

*\*Email : novia.meliala@yahoo.com*

### ABSTRAK

*Rumah adalah tempat penyelenggara kehidupan dan penghidupan bagi setiap orang. Rumah dianggap sebagai kebutuhan dasar yang berfungsi sebagai tempat tinggal atau hunian dan sarana pembinaan keluarga. Menurut Dickinson setiap orang ingin dua hal untuk rumah mereka, yaitu rumah yang indah dan nyaman dengan anggaran seminimal mungkin. Setiap orang akan menghabiskan lebih banyak waktu mereka di rumah untuk tinggal daripada tempat-tempat lainnya. Pandangan arti rumah yang berbeda-beda tentu akan menghasilkan perlakuan yang berbeda-beda pula dalam masyarakat. Pada hakikatnya setiap warga masyarakat membutuhkan rumah sebagai tempat bernaung harus memenuhi kebutuhan ruang akan kegiatan bagi penghuninya yang mendukung penyelenggaraan kehidupan dan penghidupan dalam keluarga. Metode penelitian yang digunakan adalah metode Kualitatif dengan cara wawancara dan observasi fisik bangunan rumah secara keseluruhan melalui fasade bangunan rumah tersebut. Data yang akan dikumpulkan berupa data primer (didapatkan setelah proses wawancara dan observasi objek kajian) dan data sekunder (didapatkan berdasarkan teori yang ada dari buku-buku, karya ilmiah maupun jurnal yang telah ada). Hasil penelitian berdasarkan data yang telah didapat adalah, bahwa arti rumah pada setiap orang relatif sama, walaupun rumah pada perumahan terencana di Kota Medan memiliki berbagai variabel yang berbeda-beda. Makna rumah yang relatif sama ini juga dapat disebut sebagai sebuah kearifan lokal yang dapat dipertahankan secara turun-temurun.*

**Kata Kunci :** *Makna rumah, implementasi, faktor-faktor*

### PENDAHULUAN

Rumah adalah tempat penyelenggara kehidupan dan penghidupan bagi setiap orang. Rumah dianggap sebagai kebutuhan dasar yang berfungsi sebagai tempat tinggal atau hunian dan sarana pembinaan keluarga. Ada beragam makna rumah bagi setiap penghuninya dan makna rumah yang berbeda akan menghasilkan perlakuan yang berbeda pula terhadap rumah. Sehingga banyak terjadi perubahan unit hunian pada perumahan terencana yang sudah dibangun secara massal. Perubahan unit hunian terjadi karena adanya kebutuhan penghuni yang berbeda.

Pada hakikatnya masyarakat membutuhkan rumah sebagai tempat tinggal harus memenuhi kebutuhan ruang akan kegiatan bagi penghuninya yang mendukung penyelenggaraan kehidupan dan penghidupan dalam keluarga. Maka perlu diketahui atau diidentifikasi makna rumah bagi penghuni perumahan terencana, sehingga dapat diklasifikasikan faktor-faktor apa yang mempengaruhi perubahan unit hunian yang terjadi.

Pandangan setiap penghuni rumah di perumahan terencana memiliki makna yang berbeda sesuai dengan kondisi rumahnya. Di satu sisi, rumah adalah produk investasi yang nilainya turun dari masa ke masa sehingga cukup sulit untuk menganggap rumah sebagai produk yang sama di setiap masa. Di sisi lain, rumah dianggap fleksibel sebagai tempat yang bisa mendukung penyesuaian kebutuhan dalam keluarga. Rumah dapat direnovasi sesuai dengan gaya hidup penghuninya (Ronald, Hirayama, 2006).

Rumah dianggap sebagai tempat fisik dan sebagai tempat berlindung, dan dianggap sebagai kebutuhan utama dan dasar dari keluarga (Dallal Pour Muhammadi, 2000). Rumah sebagai warisan budaya dianggap sebagai peninggalan budaya dalam sebuah keluarga secara turun-temurun dari beberapa garis keturunan (Tutuko, 2010).

Rumah merupakan sebuah tempat yang mampu membentuk kebiasaan dan mengembangkan kepribadian penghuninya. Kepribadian yang dimaksud adalah kepribadian yang seimbang, bebas, dan dewasa (Cierad, 2010). Perbedaan arti rumah juga menimbulkan perbedaan perlakuan penghuni terhadap rumah yang ditinggalinya.

## **METODOLOGI PENELITIAN**

### **Jenis Penelitian**

Jenis penelitian yang digunakan adalah etnometodologi, yaitu studi tentang bagaimana individu-individu menciptakan dan memahami kehidupan sehari-hari mereka, cara mereka menyelesaikan pekerjaan di dalam hidup setiap harinya.

### **Populasi dan Teknik Pemilihan Sampel**

Populasi yang dipilih adalah pemilik/penghuni rumah pada perumahan terencana di Kota Medan. Sampel diambil secara *Purposive Sampling* dilanjutkan ke *Snow Ball Sampling*. Hal ini dilakukan untuk mendapatkan responden sesuai kriteria terlebih dahulu kemudian mencari data selanjutnya dengan wawancara mendalam.

### **Metoda Pengumpulan Data**

Metode penelitian yang digunakan adalah metode kualitatif dengan cara wawancara dan observasi fisik bangunan rumah secara keseluruhan melalui fasad bangunan rumah tersebut. Data yang akan dikumpulkan berupa data primer dan data sekunder.

### **Metoda Analisa Data**

Analisa data menggunakan metode dengan pendekatan induktif untuk mengamati data secara holistik karena setiap aspek dari suatu objek adalah suatu kesatuan dan kemudian diinterpretasikan.

## **HASIL PENELITIAN DAN PEMBAHASAN**

### **Faktor-Faktor yang Mempengaruhi Penghuni dalam Memilih Rumah**

#### **a. Faktor Ekonomi**

Beberapa penghuni rumah memilih rumah berdasarkan peluang yang dapat diperoleh untuk mendukung pengadaan kesempatan usaha, pemasukan tambahan, dan investasi hari tua. Pada wawancara yang dilakukan di perumahan terencana, hasil yang diperoleh adalah terdapat peluang untuk membuat rumah sewa, kos-kosan, rumah toko dan rumah untuk dijual di masa depan.

#### **b. Faktor Lokasi**

Beberapa penghuni rumah memilih rumah di perumahan terencana yang letaknya strategis, mudah dijangkau, jauh dari keramaian dan kebisingan kota, dan memiliki akses yang mudah menuju fasilitas-fasilitas kota. Dari hasil wawancara yang dilakukan, rumah yang mengutamakan faktor lokasi adalah rumah pribadi, rumah sewa, rumah keluarga harmonis, rumah komunal, rumah dinas, kos-kosan, dan rumah toko.

#### **c. Faktor Keamanan**

Beberapa penghuni rumah memilih rumah di perumahan terencana yang mengutamakan faktor keamanan. Hal ini diharapkan dapat menjaga keamanan dan ketenangan penghuni dalam menghuni rumah. Dari hasil wawancara, rumah yang mengutamakan faktor keamanan adalah rumah pribadi, rumah dinas, rumah sewa, kos-kosan, rumah keluarga harmonis, rumah orang yang belum menikah, rumah keluarga bercerai, rumah komunal, rumah toko, dan rumah singgah.

#### **d. Faktor kebutuhan hunian, beberapa penghuni rumah memilih rumah di perumahan terencana yang mengutamakan kebutuhan hunian mereka. Mereka memilih rumah berdasarkan jumlah penghuni, aktivitas penghuni, dan kebiasaan penghuni. Hal ini akan menjadi pertimbangan penting bagi mereka dalam memilih rumah.**



## Temuan-Temuan

Tabel 1. Persentase Hasil Wawancara

Variabel	Jumlah	%
Investasi	10	25%
Tempat Berlindung	26	65%
Warisan Budaya	1	2.50%
Membentuk Kebiasaan dan Mengembangkan Kepribadian	3	7.50%

Data pada **Tabel 1** menunjukkan bahwa responden rata-rata menganggap makna rumah, yaitu sebagai tempat bernaung dan sebagai investasi.

### a. Rumah sebagai tempat bernaung

#### 1. Rumah Dinas

Penghuni rumah dinas adalah Ibu Dame Rajagukguk di Perumahan Dosen Universitas Sumatera Utara. Ibu Dame dan keluarga yang tinggal di dalam rumah tersebut sangat memperhatikan kebersihan dan keawetan rumah yang dihuni. Rencana terhadap rumah belum bisa ditentukan karena status kepemilikan rumah belum jelas dari pemerintah. Seperti pernyataan Ibu Dame berikut ini,

*“Rumah dinas ini berstatus belum jelas, dulunya pada tahun 70-an rumah ini mulai dihuni dengan syarat membayar iuran perbulan, tidak dihuni secara gratis. Karena merasa cocok dan nyaman dengan rumah ini maka saya dan suami memutuskan untuk mengajukan permohonan perubahan status kepemilikan rumah dinas dari hak pakai menjadi hak milik. Pada tahun 1990, kami mendapat persetujuan dari pemerintah untuk mengurus perubahan status kepemilikan rumah dengan syarat kami harus membayar panjar rumah ini sekian juta dan cicilan rumah dibayar dengan memotong gaji suami sekian rupiah selama 20 tahun. Nah, setelah 20 tahun keluarlah surat pernyataan persetujuan dari pemerintah pusat yang menyatakan bahwa rumah ini sudah menjadi hak milik, tetapi sampai sekarang sertifikat kepemilikan rumah ini belum juga keluar. Ada kendala berupa pertanyaan kenapa beberapa rumah dinas dijual dan diganti status kepemilikannya. Masalah itulah yang membuat kami enggan untuk merenovasi rumah secara besar-besaran, untuk apa merenovasi besar-besaran kalau sertifikat hak milik belum jelas. Nah, arti rumah menurut saya adalah tempat keluarga berlindung, berkumpul bersama, dan tempat melakukan berbagai kegiatan yang bermanfaat.”*

Tetapi Ibu Dame sudah melakukan beberapa renovasi terhadap rumah yang dihuni tersebut, seperti merenovasi luas rumah dengan menambah luas bagian samping dan belakang rumah.

## 2. Rumah Pribadi

Penghuni rumah pribadi adalah Bapak Kumpul Darwin Sitepu, SH. Di Perumahan Royal Sumatra. Keluarga Bapak Darwin selalu memperhatikan kenyamanan dalam rumah dan lingkungan sekitar rumah tersebut, seperti yang diungkapkan oleh Bapak Darwin yakni:

*“Kategori rumah yang saya inginkan sama dengan selera istri dan anak-anak saya, saya dan keluarga menyukai rumah yang besar, sedikit sekat yang membatasi antaruang, dapur dan taman yang luas. Kami kemudian membeli rumah jadi di Perumahan Royal Sumatera ini. Alasan kami memilih rumah, pekarangan, dan lingkungan sekitar yang nyaman karena kami berpikir dalam rumah ini kami bisa berkegiatan dengan nyaman dan bahagia. Saya sendiri suka rumah yang berada di sudut seperti ini dan menghadap ke arah pepohonan bukan berarti saya tidak suka bertetangga, tetapi karena saya senang dan betah dengan keasrian alam. Saya dan istri berpikir untuk kenyamanan jangka panjang. Dan inilah rumah yang tepat untuk saya dan keluarga, rumah kan adalah tempat tinggal ternyaman untuk masa tua bersama dengan keluarga besar.”*

Rencana terhadap rumah adalah merenovasi bagian kamar dan ruang tengah rumah agar lebih luas lagi untuk tempat berkumpul keluarga besar yang datang berlibur.

## 3. Rumah Penyewa

Penghuni rumah sewa adalah keluarga K. Siagian di Perumahan Nirwana Garden Tj. Sari. Penghuni rumah lebih memperhatikan kebersihan dan keutuhan bangunan rumah karena rumah tersebut adalah rumah yang disewa selama beberapa tahun saja. Seperti yang diungkapkan oleh Bapak Karel Siagian berikut ini :

*“Menurut saya, rumah hanya fasilitas yang menaungi keluarga dalam melakukan kegiatan internal maupun eksternal. Rumah memberikan ruang yang layak untuk kami dalam melakukan berbagai aktivitas. Jadi kami tidak terlalu masalah dengan status rumah sewa ataupun rumah pribadi. Karena rumah ini adalah rumah sewa, maka kami tidak boleh mengubah bentuk rumah, mengecat, maupun mengganti properti yang sudah disediakan pemilik rumah. Jadi rumah yang kami tempati ini sama saja dari tahun ke tahun.”*

Berdasarkan pernyataan di atas dapat disimpulkan bahwa rumah menjadi bagian penting bagi penghuni hanya sebagai fasilitas pendukung penyelenggaraan kehidupan. Rencana untuk rumah tidak ada karena rumah berstatus rumah sewa.

#### 4. Rumah Komunal

Penghuni rumah komunal adalah Ibu Dame dan keluarga Bapak Rudy Aritonang di Perumahan Dosen Universitas Sumatera Utara. Keluarga ini lebih memperhatikan kebersihan dan keawetan dari rumah tersebut karena kedua keluarga ini menghuni rumah dinas pemerintah. Ibu Dame berkata :

*“Sebenarnya tidak ada pengaruh yang begitu besar dari rumah yang dihuni bersama oleh dua keluarga atau lebih. Di rumah ini ada dua rumah tangga yang tinggal, saya dengan anak dan menantu saya, tidak ada peraturan yang begitu ketat di rumah ini. Saya memberi kebebasan pada anak maupun menantu saya untuk mengubah bentuk bagian dalam maupun luar rumah selama perubahan itu masih bisa diterima. Ketika di rumah, kami bebas-bebas saja dalam melakukan pekerjaan dan kegiatan masing-masing, cucu tidak terlalu berisik atau tidak terlalu mengganggu pekerjaan saya, anak saya, dan menantu saya. Hal ini justru menyenangkan karena suasana di rumah menjadi ramai dan saya jadi selalu ingat masa-masa ketika anak-anak saya masih kecil.”*

Rencana untuk rumah ini belum bisa ditentukan karena status kepemilikan rumah belum jelas. Tetapi rumah ini sudah direnovasi bagian luas rumah dengan menambah luas bagian samping dan belakang rumah.

### b. Rumah sebagai investasi

#### 1. Rumah Sewa

Pemilik rumah sewa adalah keluarga Bapak P. Sianturi di Perumahan Namorambe. Menurut pemilik rumah arti rumah sewa adalah sebagai investasi untuk menambah penghasilan keluarga. Pemilik rumah mengungkapkan alasan mereka menyewakan rumah mereka yaitu :

*“rumah ini dibeli pada awal tahun 2015, kami membeli rumah di perumahan ini karena ada saudara yang kasih info ada rumah dijual murah di perumahan Delitua. Karena harga rumah saat itu tergolong murah, maka saya dan keluarga sepakat untuk membeli rumah tersebut. Nah kebetulan ada saudara yang baru menikah dan belum mampu membeli atau membangun sebuah rumah, maka kamipun menawarkan mereka untuk menghuni rumah tersebut. Karena saudara saya tidak mau menghuni secara gratis, maka kami sepakat untuk menyewakan saja rumah itu kepada mereka. Saya berpikir ada bagusnya juga saya beli rumah ini jadi saya bisa menambah penghasilan dalam keluarga. Sekalian membantu saudara yang masih pengantin baru, saya juga dapat keuntungan dari uang sewa rumah tiap tahunnya.”*

Sejauh ini, kebersihan dan perawatan rumah diserahkan kepada penyewa rumah. Rencana renovasi terhadap rumah belum terlalu perlu karena rumah masih disewakan.

#### 2. Kos-kosan

Pemilik kos-kosan adalah keluarga Ibu Devi di Perumahan Prima Setia Budi. Keluarga Ibu Devi mengutamakan kebersihan, kenyamanan, keamanan, dan

keawetan bangunan karena banyak anak kost yang membutuhkan keadaan kost yang memberikan hal baik dalam kegiatan mereka. Seperti yang diungkapkan Ibu Devi yaitu :

*“Saya membuka kos-kosan yang saya usahakan nyaman dan seaman mungkin untuk anak-anak kos di sini. Saya berpikir, saya harus tinggal di tempat yang layak untuk saya bisa menjalani hidup karena tempat tinggal sangat berpengaruh terhadap kebetahan kita. Saya membuka kos-kosan yang berada satu bangunan dengan rumah saya agar saya bisa mengontrol dan memastikan anak-anak yang kos di sini dalam keadaan yang baik. Saya membuka kos-kosan sejak tahun 2013, saya memilih lokasi tinggal di perumahan yang sudah terjamin keamanannya. Kemudian saya merenovasi rumah ini sebagai kos-kosan karena selain saya ingin rumah saya ramai, saya juga memandang peluang yang baik untuk menambah penghasilan. Sebagai pemilik rumah kos-kosan, menurut saya arti rumah adalah untuk menambah pemasukan keuangan, rumah kos merupakan peluang investasi yang besar dan bisa memperamai lingkungan sekitar rumah.”*

Rencana terhadap rumah kost adalah menambah jumlah tingkat lantai rumah menjadi 3 lantai agar semakin banyak anak kost yang tinggal di rumah kost tersebut dan semakin meramaikan kompleks perumahan tersebut.

### 3. Rumah Toko

Pemilik rumah toko adalah keluarga Ibu Ina di Perumahan The Prime Residence Simpang Selayang. Perlakuan terhadap rumah lebih diutamakan pada kebersihan dan keutuhan bangunan. Karena rumah toko ini menjadi sumber pemasukan tambahan bagi pemilik. Seperti yang dikatakan Ibu Ina dalam wawancara yaitu :

*“Saya tinggal di rumah ini hanya berdua dengan anak saya, saya pikir rumah bertingkat seperti ini lumayan dimanfaatkan untuk membuka usaha. Saya membagi rumah menjadi dua fungsi yaitu bagian depan lantai satu rumah sebagai tempat membuka usaha, sedangkan bagian belakang rumah lantai satu sampai lantai tiga sebagai tempat untuk tinggal. Kebetulan letak perumahan ini sangat strategis untuk membuka usaha. Jadi menurut saya, rumah toko adalah sebagai sarana berusaha untuk menambah penghasilan keluarga.”*

Rencana terhadap rumah toko ini tidak ada karena rumah toko sudah memiliki ukuran yang sesuai dengan kebutuhan dan fungsinya.

### 4. Rumah untuk dijual di masa depan

Pemilik rumah adalah keluarga W. Sihombing di Perumahan Prima Setia Budi. Pemilik rumah lebih mengutamakan kebersihan dan keutuhan bangunan karena rumah tersebut masih dihuni oleh anak-anak mereka maka kebersihan dan keutuhan rumah masih tetap dijaga. Seperti yang dikatakan Ibu Sihombing dalam wawancara yaitu :

*“Rumah ini dihuni sejak tahun 2013, saya memilih rumah di perumahan ini karena dekat dengan kampus, keamanan terjamin, rumah diperumahan ini sudah banyak dihuni, dan jauh dari kebisingan lalu lintas sehingga lebih nyaman.”*

*Rumah ini dihuni secara tetap oleh kedua anak saya yang sedang kuliah di sini. Saya hanya datang sekali sebulan karena kami masih bekerja dan tinggal di Riau. Karena rumah ini dihuni hanya sementara sampai anak-anak saya lulus kuliah, maka rumah ini akan dijual. Meski begitu, saya tetap menganjurkan anak-anak saya untuk memperhatikan kebersihan, kerapian, dan ketutuhan rumah ini agar mereka tetap nyaman tinggal di rumah ini. Rumah ini rencana dijual karena kami semua akan kembali lagi ke Riau. Daripada rumah menganggur tidak ada yang huni jadi kami berpikir untuk menjual rumah ini saja sekalian uangnya bisa dipakai untuk hal yang lain. Tentunya harga rumah semakin lama akan semakin naik. Jadi tidak ada ruginya. Ini juga sudah didiskusikan secara baik.”*

Rencana terhadap rumah, rumah akan sedikit direnovasi dengan menambah luas rumah di bagian belakang agar ruang makan dan dapur tidak terlalu sempit.

### **c. Rumah sebagai tempat membentuk kebiasaan dan mengembangkan kepribadian**

#### **1. Rumah dengan keluarga harmonis**

Pemilik rumah ini adalah keluarga Bapak R. Damanik di Perumahan Mekarsari Delitua. Keluarga Bapak R. Damanik lebih mengutamakan kebersihan dan kenyamanan rumah karena hal ini sangat membantu dalam mengembalikan semangat dan ketenangan pada keluarga ini.

*“Arti rumah adalah tempat untuk menghabiskan sebagian waktu dengan keluarga, tempat menghabiskan sisa waktu yang masih tersisa dalam satu hari karena rumah merupakan tempat menghilangkan penat setelah pulang kantor. Karena itu kami menciptakan suasana dan tataruang rumah senyaman mungkin sehingga rileks kembali saat tiba di rumah. Karena kami hanya hidup berdua di rumah ini maka kamilah yang harus menciptakan kebahagiaan dalam rumah. Menurut saya, dalam rumah kita memulai semuanya, menjalankan semuanya, mendapatkan semuanya, dan mengakhiri pun tentu dalam rumah. Keberadaan dan kondisi suatu rumah sangat berpengaruh pada suasana hati, kebiasaan, mental, dan sikap kita. Hal inilah yang membuat kami mengolah rumah senyaman mungkin.”*

Perlakuan terhadap rumah lebih difokuskan pada desain rumah, perletakan perabot rumah, dan kebersihan rumah. Penghuni memiliki rencana terhadap rumah yaitu menambah jumlah tingkat lantai pada rumah agar dapat dihuni oleh keluarga yang lebih banyak lagi.

#### **2. Rumah orang yang belum menikah**

Pemilik rumah orang yang belum menikah adalah Jonas Kristoper di Perumahan Regency Setia Budi Permai. Rumah dihuni oleh Jonas sendiri, Jonas memilih rumah di perumahan terencana karena lebih terkonsep dan keamanannya terjamin. Perlakuan terhadap rumah lebih mengarah pada kondisi rumah yang bisa menciptakan suasana tenang dan nyaman. Karena

penghuni hanya satu orang maka rumah belum direncanakan untuk direnovasi.

#### **d. Rumah sebagai warisan budaya**

Rumah singgah

Pemilik rumah singgah adalah Ibu D. Rajagukguk di Perumahan Kompleks Koserna. Pemilik rumah merawat keutuhan dan kebersihan rumah secara intens agar rumah dapat bertahan dalam waktu yang relatif lama. Berdasarkan wawancara yang dilakukan, Ibu D.Rajagukguk mengungkapkan :

*“Rumah ini adalah rumah warisan dari mertua saya, rumah ini saya huni sejak tahun 1978 bersama suami saya dan mertua saya. Sekarang saya tinggal berdua dengan anak saya, rumah ini kami jadikan sebagai rumah persinggahan untuk anak-anak saya yang sudah berkeluarga jauh dari sini. Maka dari itu kebersihan dan perawatan rumah dilakukan sekali seminggu saja. Saya juga berpesan kepada anak-anak saya agar rumah ini tetap ada dengan bentuk yang sama sebagaimana dulunya karena rumah ini adalah warisan keluarga. Menurut saya, arti rumah adalah sebagai tempat berkumpulnya keluarga besar ketika ada perayaan-perayaan tertentu. Selain itu, rumah merupakan tempat untuk beraktifitas, melakukan kesenangan dan kesibukan pribadi seperti menanam bunga atau memelihara beberapa jenis hewan. Ini akan mengobati rasa sepi saya di rumah karena saya tidak lagi melakukan banyak kegiatan.”*

Rencana renovasi rumah belum ditentukan karena rumah ini merupakan rumah keluarga besar untuk tempat persinggahan di Medan. Maka rumah ini tetap dipertahankan keutuhannya.

#### **Diskusi/ Analisa Penelitian**

Berdasarkan teori, rumah sebagai sarana investasi dimanfaatkan sebagai sarana berusaha untuk mendukung perekonomian keluarga. Di sisi lain, rumah adalah produk investasi yang nilainya turun dari masa ke masa sehingga cukup sulit untuk menganggap rumah sebagai produk yang sama di setiap masa (Ronald, Hirayama, 2006). (1) Rumah sewa. Pemilik rumah sewa adalah keluarga Bapak P. Sianturi di Perumahan Namorambe.



**Gambar 1.** Fasad Rumah Bapak P. Sianturi  
**Sumber:** Dokumentasi Pribadi

Menurut pemilik rumah arti rumah sewa adalah sebagai investasi untuk menambah penghasilan keluarga.

(2) Kos-kosan, pemilik kos-kosan adalah keluarga Ibu Devi di Perumahan Prima Setia Budi. Sebagai pemilik rumah kos-kosan, menurut Ibu Devi arti rumah adalah untuk menambah pemasukan keuangan, rumah kos merupakan peluang investasi yang besar dan bisa memperamai lingkungan sekitar rumah.



**Gambar 2.** Fasad Rumah Kos Ibu Devi  
**Sumber:** Dokumentasi Pribadi

(3) Rumah took, pemilik rumah toko adalah keluarga Ibu Ina di Perumahan The Prime Residence Simpang Selayang.



**Gambar 3.** Fasad Rumah Toko Ibu Ina  
**Sumber:** Dokumentasi Pribadi

Menurut Ibu Ina, rumah toko adalah sebagai sarana berusaha untuk menambah penghasilan keluarga.

(4) Rumah untuk dijual di masa depan, pemilik rumah adalah keluarga W. Sihombing di Perumahan Prima Setia Budi. Arti rumah menurut penghuni adalah

tempat tinggal sementara di luar kota untuk mendukung kegiatan yang sedang berjalan. Namun setelah kegiatan tersebut selesai maka rumah akan dijual agar rumah lebih bermanfaat.



**Gambar 4.** Fasad Rumah Bapak W. Sihombing  
**Sumber:** Dokumentasi Pribadi

Berdasarkan hasil penelitian yang dilakukan ternyata sebagian pemilik rumah di perumahan terencana menjadikan rumah sebagai salah satu sumber pendapatan dalam keluarga untuk mendukung perekonomian mereka.

Berdasarkan teori, rumah dianggap sebagai tempat fisik dan sebagai tempat berlindung, dan dianggap sebagai kebutuhan utama dan dasar dari keluarga (Dallal Pour Muhammadiyah, 2000).

(5) Rumah Dinas, penghuni rumah dinas adalah Ibu Dame Rajagukguk di Perumahan Dosen Universitas Sumatera Utara.



**Gambar 5.** Fasad Rumah Dinas Ibu Dame Rajagukguk  
**Sumber:** Dokumentasi Pribadi

Arti rumah menurut Ibu Dame adalah tempat keluarga berlindung, berkumpul bersama, dan tempat melakukan berbagai kegiatan yang bermanfaat.



(6) Rumah Pribadi, penghuni rumah pribadi adalah Bapak Kompol Darwin Sitepu, SH. Di Perumahan Royal Sumatra.



**Gambar 6.** Fasad Rumah Bapak Kompol Darwin  
**Sumber:** Dokumentasi Pribadi

Menurut Bapak Darwin, rumah adalah tempat tinggal ternyaman untuk masa tua bersama dengan keluarga besar.

(7) Kos-kosan, Eunike S. adalah seorang mahasiswa yang tinggal di kos-kosan di Perumahan Dosen Jl. Dr. Sumarsono.



**Gambar 7.** Fasad Rumah Kos Eunike  
**Sumber:** Dokumentasi Pribadi

Menurut Eunike, arti rumah adalah tempat tinggal dan berkumpul bagi keluarga, dan karena penghuni tinggal di kos-kosan maka arti kos-kosan adalah tempat tinggal dan tempat melindungi diri.

(8) Rumah Penyewa, penghuni rumah sewa adalah keluarga K. Siagian di Perumahan Nirwana Garden Tj. Sari.



**Gambar 8** Fasad Rumah Bapak K. Siagiaan  
**Sumber:** Dokumentasi Pribadi

Menurut penghuni, rumah hanya fasilitas yang menaungi keluarga dalam melakukan kegiatan internal maupun eksternal. Rumah memberikan ruang yang layak untuk penghuni dalam melakukan berbagai aktivitas. Jadi mereka tidak terlalu masalah dengan status rumah sewa ataupun rumah pribadi.

(9) Rumah Komunal, penghuni rumah komunal adalah Ibu Dame dan keluarga Bapak Rudy Aritonang di Perumahan Dosen Universitas Sumatera Utara.



**Gambar 9.** Fasad Rumah Bapak Rudy Aritonang  
**Sumber:** Dokumentasi Pribadi

Berdasarkan hasil penelitian yang dilakukan, ternyata sebagian pemilik rumah beranggapan yang sama dengan teori yang ada yaitu rumah dianggap sebagai tempat keluarga berlindung, berkumpul bersama, dan tempat melakukan kegiatan yang bermanfaat.

Berdasarkan teori rumah sebagai warisan budaya dianggap sebagai peninggalan budaya dalam sebuah keluarga secara turun-temurun dari beberapa garis keturunan (Tutuko, 2010).

(10) Rumah singgah, pemilik rumah singgah adalah Ibu D. Rajagukguk di Perumahan Kompleks Koserna.

Menurut pemilik rumah, arti rumah adalah sebagai tempat berkumpulnya keluarga besar ketika ada perayaan-perayaan tertentu. Pemilik rumah juga mengungkapkan bahwa rumah merupakan tempat untuk beraktifitas, melakukan kesenangan pribadi seperti menanam bunga atau memelihara beberapa jenis hewan.

Dari hasil penelitian yang dilakukan, hanya sedikit pemilik rumah yang menjadikan rumah mereka sebagai warisan budaya karena masing-masing keturunan memilih tinggal di tempat yang mereka inginkan dan lebih mengikuti perkembangan desain rumah ke arah yang lebih modern.

Berdasarkan teori rumah merupakan sebuah tempat yang mampu membentuk kebiasaan dan mengembangkan kepribadian penghuninya. Kepribadian yang dimaksud adalah kepribadian yang seimbang, bebas, dan dewasa (Cierad, 2010).

(11) Rumah dengan keluarga harmonis, pemilik rumah ini adalah keluarga Bapak R. Damanik di Perumahan Mekarsari Delitua.

Menurut Bapak R.Damanik, arti rumah adalah tempat untuk menghabiskan sebagian waktu dengan keluarga, tempat menghabiskan sisa waktu yang masih tersisa dalam satu hari karena rumah merupakan tempat menghilangkan penat setelah pulang bekerja.



**Gambar 10.** Fasad Rumah Bapak R.Damanik  
**Sumber:** Dokumentasi Pribadi

Dari hasil penelitian yang dilakukan, rumah sangat mempengaruhi pembentukan kepribadian penghuni rumah terutama pada anak. Di dalam rumah, penghuni mendapatkan berbagai pengajaran tersirat dan tersurat, kondisi yang berbeda-beda. Maka dari itu, keberadaan rumah, fasilitas rumah, dan kondisi rumah dapat mempengaruhi pembentukan kebiasaan dan pengembangan kepribadian pada penghuni rumah.

## KESIMPULAN

Arti rumah berdasarkan diskusi yang telah dilakukan terhadap hasil wawancara kepada responden adalah, bahwa rumah walaupun dengan bentukan dasar berbeda dan tujuan awal berdasarkan teori juga berbeda, namun arti dasar rumah adalah sama, yaitu sebagai tempat bernaung, berkumpul dan membentuk banyak kebiasaan. Kebiasaan yang terbentuk juga biasanya tergantung pada kondisi rumah, letak rumah pada suatu kawasan dan kondisi lingkungan setempat. Anggota keluarga yang tinggal dalam rumah juga mempengaruhi arti rumah bagi penghuni rumah tersebut.

## DAFTAR PUSTAKA

- Cierad, Irene. 2010. *Homes From Home: Meaning and Projection*.
- Dickinson, Duo. 2004. *The House You Build : Making Real World Choices To Get The Home You Want*. The American Institute of The Architect and The Taunton Press, Inc.
- Doxiadis, Costantion A., 1968. *Ekistic: An Introduction to the Science of Human Settlement*. Londow: Hutchinson and Co.
- Dyson, L. P., 2005. *Metode Penelitian Sosial*. Prenada Media: Jakarta
- Ronald, Richard dan Hirayama, Yosuke. 2006. *Housing Commodities, Context and Meaning: Transformation in Japan's Urban Condominium Sector*.
- Saremi, Hamid R., Asl, Saeedeh R., Ezzati, Zohreh, dkk. 2014. *An Analysis of Residence Quantitative and Qualitative Characteristics in Old Context Location in Dezfoul*.
- Tutuko, Pindo. 2010. *Community Attachment pada Transformasi Desain Bangunan Permukiman di sekitar Kawasan Pecinan*.  
<https://hadiyanuariswanto.wordpress.com/2013/04/27/definisi-rumah-tinggal/>

## MODEL HUNIAN DAN LINGKUNGAN PERMUKIMAN NELAYAN DI PULAU KECIL BERBASIS MITIGASI BENCANA

### Kasus Pulau Saugi, Kabupaten Pangkep, Sulawesi Selatan

*Rahmi Amin Ishak, Nurmaida Amri, Ria Wikantari, Imriyanti*

*Jurusan Arsitektur, Fakultas Teknik, Universitas Hasanuddin*

*\*Email: rahmi1403@gmail.com*

#### ABSTRACT

*Level of vulnerability of small islands in Indonesia are high to disasters due to climate change, impact on sea level rise, increase in rainfall, and temperature rise. This affects to community life sectors in a small island, namely the settlement, economy, agriculture, tourism, etc. Saugi Island is a small island inhabited in Pangkep District of South Sulawesi. The population is dominated by fishermen community with a population density of  $\pm 129$  inhabitants/ha, and the current island area today is 3.2 hectares. Consideration of determining the location of the island's research is based on the vulnerability of housing and settlements due to high levels of abrasion, as well as the vulnerability of the ecological carrying capacity due to the intensity of economic activity population. Saugi Island potentially exposed to natural disasters like the blows of waves and storms and rising sea levels.*

*This paper focuses on disaster mitigation in a small island viewed from the perspective of the architectural layout of the building and the environment in facing disaster risk. The impact of disasters on community can be prevented as focusing on the arrangement of the buildings and the environment, with technology engineering effort. Spatial planning for disaster mitigation conducted to adjusting the structure and patterns of space utilization with the vulnerability of the region to various forms of natural occurrence, which could potentially occur.*

**Keywords:** *Saugi Island, layout of building and environment  
disaster mitigation*

#### PENDAHULUAN

Bencana marin skala besar maupun kecil hampir menjadi keseharian penduduk pulau-pulau nusantara, termasuk Indonesia sebagai negara kepulauan terluas di dunia. Hempasan angin, topan, maupun badai telah menimbulkan ombak yang menyebabkan abrasi sehingga menggerus sebagian daratan pulau-pulau kecil dan

bukan tidak mungkin akan menghancurkan bangunan-bangunan dan struktur lain di tepiannya. Dampak pemanasan global dan perubahan iklim menimbulkan kenaikan paras permukaan laut, sehingga mengancam keberadaan pulau-pulau, terutama mengancam keselamatan jiwa dan harta pada pulau-pulau berpenghuni.

Pulau Saugi merupakan bagian dari kawasan Spermonde di lepas pantai Kabupaten Pangkajene & Kepulauan yang telah mengalami abrasi yang signifikan, terutama pada sisi bagian barat dan timur. Dalam Rencana Zonasi Wilayah Pesisir dan Pulau-pulau Kecil Kabupaten Pangkep, Pulau Saugi merupakan pulau terdalam yang termasuk dalam kawasan konservasi yang memiliki potensi sumberdaya laut yang rentan terhadap perubahan garis pantai akibat abrasi dan sedimentasi. Kedua proses ini berlangsung hampir di seluruh bagian kepulauan Kabupaten Pangkep baik di kecamatan terluar maupun terdekat dari daratan utama. Abrasi banyak melanda kawasan pesisir ataupun kepulauan, kondisi ombak dan arus yang cukup ekstrim dan terjadi terus menerus menyebabkan perubahan garis pantai. Pada kondisi level tinggi akan mempengaruhi aktivitas masyarakat di Pulau Saugi dan pulau-pulau lainnya di Kabupaten Pangkep. Tingginya abrasi berdampak pada terganggunya kegiatan ekonomi dan bermukim, antara lain rusaknya sarana pelabuhan (dermaga), dan kawasan pemukiman penduduk.

### **Mitigasi Bencana**

Kegiatan-kegiatan pada tahap pra bencana erat kaitannya dengan istilah mitigasi bencana yang merupakan upaya untuk meminimalkan dampak yang ditimbulkan oleh bencana. Mitigasi bencana mencakup baik perencanaan dan pelaksanaan tindakan-tindakan untuk mengurangi risiko-risiko dampak dari suatu bencana yang dilakukan sebelum bencana itu terjadi, termasuk kesiapan dan tindakan-tindakan pengurangan risiko jangka panjang.

Upaya mitigasi dapat dilakukan dalam bentuk mitigasi struktur dengan memperkuat bangunan dan infrastruktur yang berpotensi terkena bencana, seperti membuat kode bangunan, desain rekayasa, dan konstruksi untuk menahan serta memperkuat struktur ataupun membangun struktur bangunan penahan longsor, penahan dinding pantai, dan lain-lain. Selain itu upaya mitigasi juga dapat dilakukan dalam bentuk non struktural, diantaranya seperti menghindari wilayah bencana dengan cara membangun menjauhi lokasi bencana yang dapat diketahui melalui perencanaan tata ruang dan wilayah serta dengan memberdayakan masyarakat dan pemerintah daerah. Dalam Bakornas PBP (2005) beberapa pertimbangan dalam menyusun program mitigasi, khususnya di Indonesia adalah:

- a. Mitigasi bencana harus diintegrasikan dengan proses pembangunan
- b. Fokus bukan hanya dalam mitigasi bencana tapi juga pendidikan, pangan, tenaga kerja, perumahan dan kebutuhan dasar lainnya
- c. Sinkron terhadap kondisi sosial, budaya serta ekonomi setempat

- d. Dalam sektor informal, ditekankan bagaimana meningkatkan kapasitas masyarakat untuk membuat keputusan, menolong diri sendiri dan membangun sendiri
- e. Menggunakan sumber daya dan dana lokal (sesuai prinsip desentralisasi)
- f. Mempelajari pengembangan konstruksi rumah yang aman bagi golongan masyarakat tidak mampu, dan pilihan subsidi biaya tambahan membangun rumah
- g. Mempelajari teknik merombak (pola dan struktur) pemukiman
- h. Mempelajari tata guna lahan untuk melindungi masyarakat yang tinggal di daerah yang rentan bencana dan kerugian, baik secara sosial, ekonomi, maupun implikasi politik
- i. Mudah dimengerti dan diikuti oleh masyarakat

### **Perencanaan Tata Guna Lahan Tanggap Bencana**

#### **a. Peruntukan Daerah Bahaya sebagai Fungsi Ruang Terbuka**

Peruntukan dan pengalokasian daerah bencana alam yang berbahaya untuk tujuan pertanian, taman dan tempat rekreasi dianjurkan sebagai strategi perencanaan tata guna lahan utama untuk dipertimbangkan. Strategi ini dirancang agar pembangunan di daerah berbahaya bisa seminimal mungkin. Hal ini sangat efektif di daerah-daerah yang tidak mengalami tekanan pembangunan.

#### **b. Alih Fungsi Daerah Bahaya Gelombang ekstrim untuk Fungsi Ruang Terbuka**

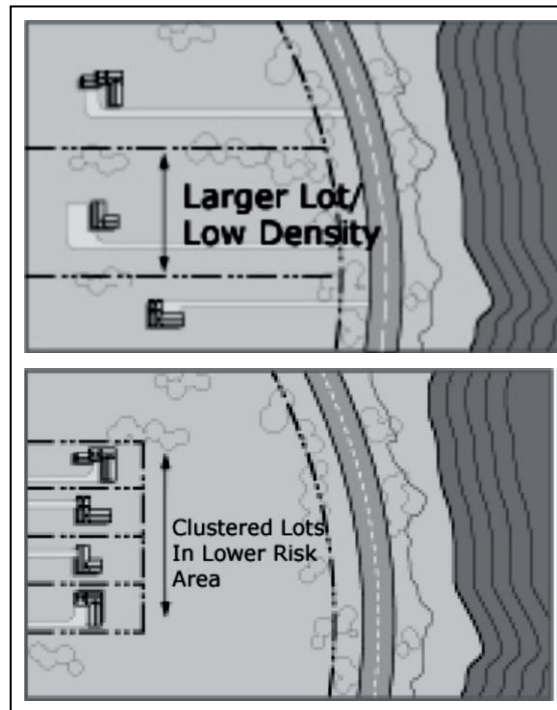
Strategi kedua adalah mengambil alih daerah bahaya gelombang ekstrim untuk penggunaan ruang terbuka. Pengambilalihan ruang terbuka memiliki beberapa kelebihan dibanding pendekatan aturan yang ketat seperti peruntukan. Pengambilalihan ruang terbuka menjamin bahwa tanah akan dikontrol oleh publik atau badan-badan nirlaba, dan hal ini akan menghindari kemungkinan peraturan pengambilan yang dipaksakan. Kelemahan yang utama dari pengambilalihan ruang terbuka ini adalah biaya.

#### **c. Pembatasan Pembangunan melalui Peraturan Tata Guna Lahan**

Bahaya bencana alam terutama gelombang ekstrim secara efektif dapat ditanggulangi dengan sedapat mungkin dengan tidak melakukan pembangunan di daerah berisiko bencana. Bila pembangunan di daerah tersebut tidak dapat dihindari, intensitas pemanfaatan lahan, jumlah bangunan dan penggunaannya diusahakan sesedikit mungkin. Bila hal ini juga tidak mungkin, para perencana dan perancang harus mengusahakan penanggulangan bahaya melalui teknik perencanaan lokasi dan teknik konstruksi bangunan.

Perencanaan tata guna lahan membantu masyarakat dalam menentukan lokasi, tipe, dan intensitas pembangunan, sehingga dapat memperkecil dampak bencana terhadap komunitas setempat. Termasuk adanya pengaturan yang ketat

terhadap jenis pembangunan dan tata guna lahan yang diizinkan di daerah bahaya, dan menghindari pemanfaatan nilai lahan yang tinggi dan tingkat hunian yang tinggi. Peruntukan perencanaan dan pengalokasian wilayah dapat memakai aturan kepadatan penduduk atau pengalokasian lahan yang sangat luas (misalnya minimal 4 hektar) sehingga hanya fungsi hunian dengan kepadatan rendah saja yang boleh di daerah yang berbahaya. Cara lain adalah dengan melakukan pengelompokan pembangunan di lokasi-lokasi yang berisiko rendah (**Gambar 1**) (NOAA et.al., 2005).



**Gambar 1.** Hanya pemakaian untuk tempat tinggal berkepadatan rendah yang diperbolehkan di daerah-daerah yang berbahaya.

Pembangunan bisa dikelompokkan di tempat-tempat yang berisiko paling rendah.

(Sumber: NOAA et.al., 2005)

#### d. Zona Aman

Zona aman dapat berupa ruang terbuka yang difungsikan sebagai lahan hijau, seperti lapangan, hutan, atau fasilitas umum yang difungsikan sebagai tempat penampungan pengungsi. Untuk menghadapi gelombang ekstrim & tsunami perlu dibangun Escape Hill yaitu daerah ketinggian yang dapat menampung masyarakat pada kawasan yang dapat melayani, menampung saat terjadinya gelombang ekstrim. Lokasi tersebut harus dapat dilalui dengan mudah dan dilengkapi sarana jalan, dan ketinggian melebihi tinggi gelombang ekstrim yang pernah terjadi. Sedang luasan zona aman tersebut harus dapat menampung



masyarakat disekitarnya. Disamping itu harus mempertimbangkan lokasi terhadap jarak tempuh misalnya 10 sampai 20 menit, masyarakat sudah dapat mencapai zona tersebut, sehingga masyarakat dapat menyelamatkan diri dari bencana yang terjadi (Samsirina, dkk, 2008).

**e. Ruang Terbuka dan Vegetasi**

Terdapat batas antara area pantai dengan area perumahan yang dapat mengurangi tingkat arus air laut yang masuk saat gelombang ekstrim. Pembatas dapat berupa tanaman keras atau sabuk hijau/green belt yang dibangun sejajar pantai dengan jenis tanaman yang sesuai sebagai barrier. Menurut Sriyana (2005) jenis tanaman kelapa tidak cocok sebagai sabuk hijau, karena tidak efektif menahan air bahkan seringkali timbul bahaya ikutan dari tanaman tersebut. Jenis vegetasi yang direkomendasi adalah yang memiliki kanopi lebar, seperti cemara laut, dan waru laut yang ditanam secara berjenjang yaitu pada City belt, District belt dan Neighbourhood belt.

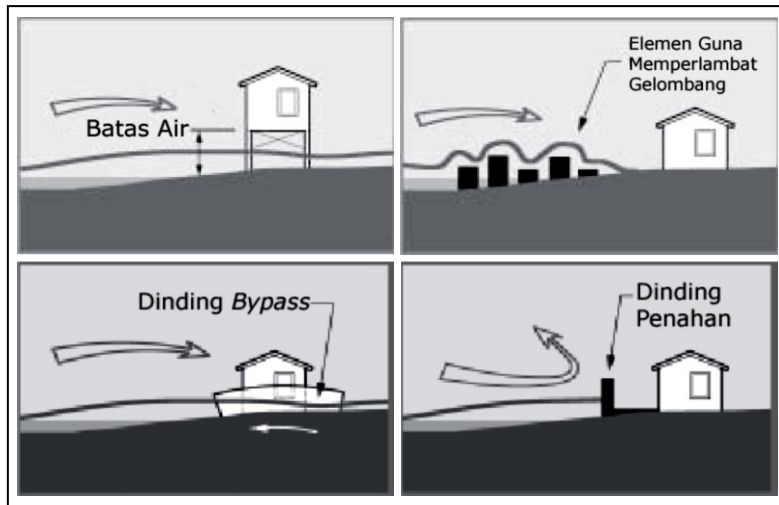
**f. Fasilitas Umum**

Penempatan atau letak sarana prasarana permukiman sebaiknya di luar area bencana untuk mencegah terpaan gelombang ekstrim pada fasilitas umum.

Pada sarana prasarana umum yang terpaksa diletakkan pada area bahaya gelombang ekstrim, maka perlu perlakuan khusus pada bangunannya dengan memperkuat konstruksi. Sebaiknya fasilitas umum diletakkan pada jarak yang aman dan posisi sentral dari perumahan sehingga mudah untuk dicapai. Disediakan sejumlah pusat-pusat fasilitas umum untuk sejumlah unit perumahan yang dilayannya.

**1. Perencanaan Tapak untuk Mengurangi Risiko Bencana di Pulau Kecil**

Ada 4 teknik dasar perencanaan wilayah yang dapat dipakai dalam mengurangi risiko bencana (**Gambar 2**), yaitu: menghindari daerah terpaan, memperlambat arus air, membelokkan kekuatan air, menghambat terpaan air.



**Gambar 2.** Perencanaan tapak untuk mengurangi risiko bencana  
**Sumber:** NOAA et.al., 2005

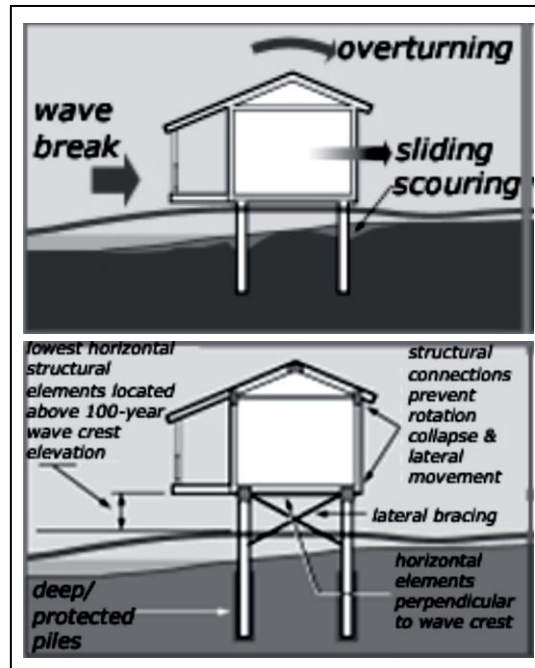
Untuk menghindari kerusakan akibat bencana, berikut ini adalah rancangan pada area garis pantai:

- Menyediakan jarak ruang yang maksimum antar bangunan.
- Meninggikan bangunan di atas batas ketinggian terpaan banjir.
- Menempatkan rumah-rumah di belakang hutan pengontrol bencana atau bangunan-bangunan yang besar dan kuat.
- Menempatkan jalan-jalan akses utama di luar area banjir, dan jalan-jalan akses penunjang tegak lurus dengan tepi laut.

## 2. Rancangan Konstruksi dalam Mengurangi Risiko Bencana

Untuk mendapatkan bangunan dengan kinerja ideal yang diharapkan perlu diperhatikan beberapa faktor :

- Lokasi bangunan
- Konfigurasi (bentuk, ukuran, ketinggian, dan orientasinya)
- Intensitas dan frekuensi ancaman bencana di daerah tersebut
- Standar-standar rancangan struktural dan non-struktural (**Gambar 3**)
- Pilihan bahan bangunan inti dan pendukung
- Kemampuan peralatan yang digunakan
- Kemampuan profesional dari arsitek atau perancang bangunan
- Kualitas konstruksi
- Tingkat kepercayaan terhadap faktor-faktor bangunan



**Gambar 3.** Dampak bencana gelombang pasang pada Struktur bangunan & solusi desain  
**Sumber:** NOAA et.al., 2005

Ada 4 level kinerja yang bisa dipertimbangkan bagi bangunan: tinggi minimum, keselamatan, keterhunian kembali, dan operasional.

- Bangunan ditempatkan, dirancang dan dikonstruksi pada ketinggian minimum dan harus cukup kokoh bila diterjang air deras tanpa terangkat dari pondasinya dan hanyut, walaupun masih mungkin rusak, runtuh, terbanjiri, rusak lantai/permukaannya atau dampak-dampak lain.
- Bangunan yang dikonstruksi pada level keselamatan harus mampu menahan terangan air, dampak reruntuhan puing dan hempasan ombak, guncangan gempa bumi, kerusakan lantai, dan api tanpa kerusakan struktural yang signifikan. Penghuni yang ada di bangunan-bangunan tinggi harus bisa mengevakuasi/menyelamatkan dirinya ke atas, lebih tinggi dari level gelombang ekstrem yang menghantam bangunan tersebut.
- Bangunan yang dikonstruksi untuk level layak dihuni kembali harus memenuhi semua persyaratan keselamatan, dan terdapat sejumlah peringatan tambahan yang harus diperhatikan agar dapat segera dihuni kembali dalam beberapa hari atau minggu setelah dibersihkan, sedikit perbaikan, dan pemulihan berbagai fasilitas vital lainnya. Bangunan

dengan kriteria ini membutuhkan pemilihan lokasi yang lebih hati-hati dan menggunakan material tahan banjir.

- Bangunan dengan kriteria level operasional lebih banyak menuntut persyaratan pada perancangan bangunannya. Bangunan-bangunan tersebut mampu menahan semua kekuatan dan risiko ancaman yang mungkin dihadapi. Bangunan ini juga harus memiliki sistem dan fasilitas darurat cadangan yang dapat segera digunakan setelah bencana terjadi.

## HASIL PENELITIAN DAN PEMBAHASAN

### Perencanaan Tata Bangunan & Lingkungan Tanggap Bencana di Pulau Saugi, Kab. Pangkajene & Kepulauan

#### a. Kondisi Fisik

Kondisi topografi Pulau Saugi umumnya adalah gugusan delta dan dataran dengan ketinggian  $\pm 2$  m DPL, dan panjang tepi pantai 500-1000 m. Konfigurasi lahan merupakan dataran dengan material dasar pasir halus dan batu karang, serta kemiringan dasar laut yang umumnya landai. Kondisi pulau dengan gugusan delta dan perairan yang dangkal, sehingga tidak terjadi gelombang arus di kedalaman laut. Kondisi pantai umumnya adalah material pantai dengan pasir halus berwarna putih kecoklatan dan batu karang (RZWP Pangkep, 2013).



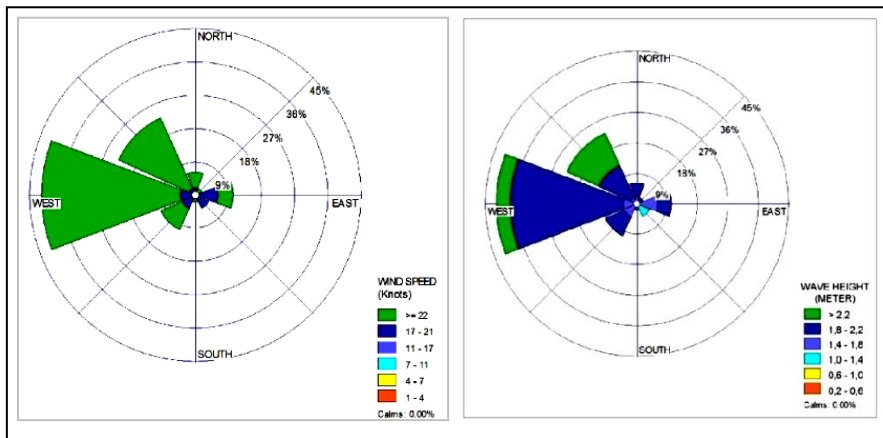
Gambar 4. Foto udara Pulau Saugi, Kab. Pangkep, Sulawesi Selatan  
Sumber: Google Earth, 2015

#### b. Potensi Bencana

Bencana alam angin kencang di Pulau Saugi disertai dengan hujan lebat tertinggi terjadi pada bulan Desember dan Januari, demikian pula gelombang laut (*ocean wave*) yang terjadi di kawasan Pulau Saugi adalah gelombang angin atau ombak (*wind wave*), serta gelombang yang dibangkitkan oleh angin dan gelombang pasang-surut atau gelombang pasang (*tidal wave*). Pengaruh angin

kencang dan gelombang angin di Pulau Saugi menyebabkan terjadinya abrasi atau kikisan laut yang terjadi secara alami.

Pada musim barat, yaitu bulan Desember-April gelombang lebih tinggi berasal dari barat, dan barat laut. Tinggi maksimum gelombang dapat mencapai di atas 2,2 meter yang melewati pulau-pulau, menuju ke daerah pesisir. Berdasarkan prediksi gelombang dari data angin, ketinggian gelombang laut dalam mencapai 5 meter ketika terjadi badai. Pada musim timur, terjadi angin timur hingga angin barat daya yang dapat menimbulkan tinggi gelombang maksimum di bawah 2,2 meter (RZWP Pangkep, 2013) (**Gambar 5**).



**Gambar 5.** Windrose & waverose Kabupaten Pangkep, tahun 2009-2012  
(Sumber: RZWP Pangkep, 2013)

Data tersebut menunjukkan potensi kerusakan akibat angin dan gelombang laut di Pulau Saugi rentan terjadi pada sisi arah Barat & Barat Laut pulau. Dalam mengantisipasi terjadinya bencana, penduduk Pulau Saugi telah melakukan beberapa usaha; antara lain menanam vegetasi sebagai buffer pada arah datang gelombang ekstrim (sisi barat pulau) dan membangun tanggul penahan air laut. Namun seiring pertumbuhan permukiman di pulau ini, menyebabkan tidak terkendalinya pembangunan permukiman hingga melewati batas sempadan pantai, sehingga kerusakan pada bangunan hunian dan fasilitas lingkungan tidak dapat dihindari. Penduduk seringkali melakukan perbaikan pada konstruksi dan material bangunan rumah mereka.

### c. Tata Guna Lahan

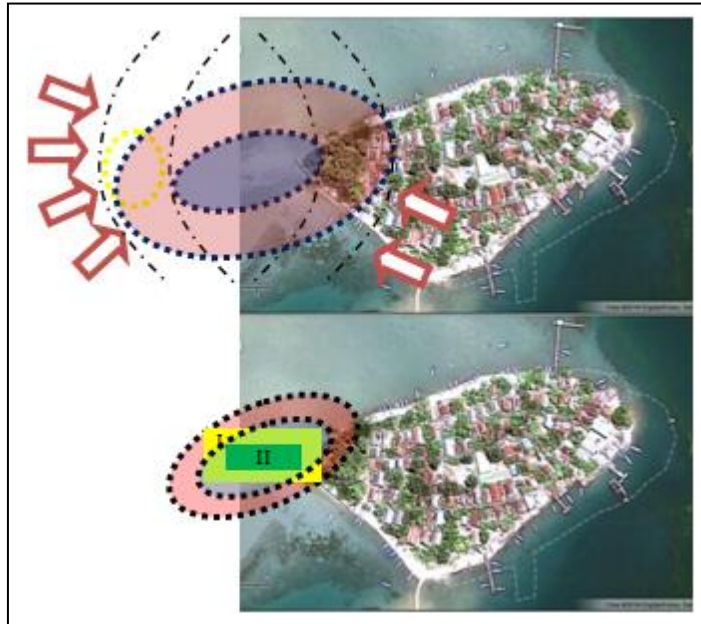
Tata ruang Pulau Saugi terbagi atas zona hunian, zona fasilitas lingkungan, dan ruang terbuka hijau. Umumnya fasilitas lingkungan terletak di tengah dan tepi pulau, dikelilingi oleh hunian penduduk. Zona ruang terbuka berada di sisi barat pulau. Orientasi hunian tertata dengan baik, mengikuti pola sirkulasi jalan lingkungan, sedangkan hunian di tepi pulau umumnya berorientasi ke arah laut (**Gambar 6**).



**Gambar 6.** Letak sarana & fasilitas umum di Pulau Saugi

Rencana tata guna lahan untuk Pulau Saugi didasarkan pada perkiraan tingkat keamanan lokasi bangunan dan aktivitas terhadap ancaman bencana, yaitu (**Gambar 7**):

1. Daerah tepi pantai yang berhadapan arah datang gelombang laut ditempatkan daerah penghijauan dengan tanaman-tanaman yang dapat menyerap energi ombak dan tanggul yang dapat menahan terpaan ombak hingga batas daerah sempadan pantai (200 m). Daerah ini juga difungsikan sebagai ruang terbuka publik (**Gambar 7**).
2. Areal permukiman dibagi atas 2 zona, yaitu: zona I kepadatan bangunan rendah (berbatasan langsung sempadan pantai) & zona II kepadatan bangunan tinggi (letak zona aman & fasilitas umum). Permukiman ditempatkan pada daerah ketinggian dengan sistem konstruksi tanggap bencana. Tingkat kepadatan permukiman yang tinggi, memerlukan pembatasan pembangunan yang berada di luar batas sempadan (**Gambar 7**).
3. Letak fasilitas umum berada di zona aman (di tengah pulau/memusat), dengan sirkulasi yang terhubung langsung dengan zona permukiman untuk memudahkan pencapaian.



Gambar 7. Konsep tata guna lahan di Pulau Saugi

d. **Sirkulasi**

Sirkulasi utama di Pulau Saugi terhubung dari beberapa titik dermaga ke permukiman penduduk (**Gambar 8**). Pola jalan cenderung tidak tertata baik, berupa jalan lorong di antara permukiman dengan lebar 2 – 4 m. Perencanaan jalur sirkulasi dengan mempertimbangkan:

1. Sirkulasi utama tegak lurus dari arah pantai menuju zona aman, dibuat lebar dan langsung menuju titik evakuasi di kawasan yang lebih tinggi untuk memudahkan penyelamatan.
2. Sirkulasi pejalan kaki merupakan bagian integratif dari perencanaan jalur-jalur untuk menyelamatkan diri saat bencana terutama pada jalan utama yang tegak lurus dari arah laut menuju ke permukiman pada zona aman.
3. Rencana jalur evakuasi horizontal yang mudah bagi penduduk untuk mencapai daerah yang lebih aman saat terjadi bencana.



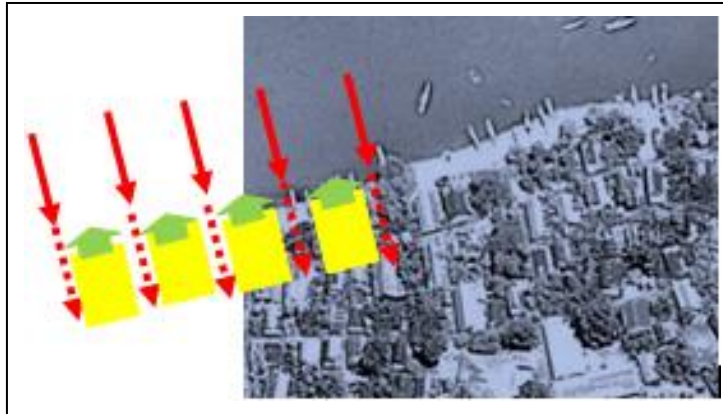
Gambar 8. Rencana jalur sirkulasi di Pulau Saugi

e. **Tata Letak & Orientasi Bangunan**

Pola permukiman di Pulau Saugi cenderung tidak teratur, penduduk menempati lahan kosong di pesisir, sehingga orientasi dan jarak bangunan tidak dipertimbangkan lagi. Permukiman yang cenderung padat dan tidak tertata baik, berkembang sesuai kebutuhan dan aktivitas penduduk. Orientasi bangunan mengikuti pola sirkulasi, sedangkan bangunan pada tepi pantai umumnya menghadap ke laut dengan pola linier mengikuti bibir pantai. Dengan demikian diperlukan penataan kembali tata letak bangunan yang adaptif terhadap potensi bencana, yaitu:

1. Pola permukiman sedapat mungkin teratur, bangunan sejajar dengan arah penjalaran gelombang pasang dan tsunami atau tegak lurus dengan garis pantai agar air gelombang pasang mempunyai ruang dan tekanan air yang relatif kecil (**Gambar 9**).
2. Pola permukiman dengan pola grid, memungkinkan adanya koridor (tegak lurus terhadap garis pantai) jalan lingkungan sebagai akses dan ruang aliran air gelombang pasang.
3. Sisi lebar bangunan dibuat sejajar dengan garis pantai sehingga mengurangi tekanan air (gelombang pasang, tsunami) dan angin (angin musim) menerpa bangunan. Sisi terpendek bangunan tegak lurus terhadap tepi pantai dengan orientasi laut & jalur sirkulasi.
4. Lokasi permukiman harus jauh terhadap zona paling rawan terkena gelombang ekstrim, minimal setback 100 m atau dengan radius > 200 m dari bibir pantai.
5. Arah angin sangat menentukan orientasi bangunan. Rumah yang terletak di baris pertama dari laut sebaiknya mengurangi bukaan, sebab angin yang datang sangat kencang. Terutama bila tidak ada vegetasi yang mereduksi tekanan angin.
6. Orientasi bangunan berkaitan dengan bentuk bangunan, sebab bentuk bangunan mempengaruhi besarnya tekanan angin. Makin tinggi bangunan semakin besar tekanan anginnya. Sisi lebar (bukan panjang) sebaiknya tegak lurus terhadap arah angin, untuk mengurangi bidang terluas dari bangunan.
7. Bangunan dibuat sejajar dengan penjalaran gelombang pasang/tsunami atau tegak lurus terhadap garis pantai, agar tekanan air dan angin yang menghantam bangunan lebih kecil (**Gambar 9**).





Gambar 9. Perencanaan pola tata letak & orientasi bangunan di Pulau Saugi

f. **Bentuk dan Massa Bangunan**

Kepadatan bangunan di Pulau Saugi cukup tinggi dengan lahan terbangun 60% - 70%, terutama di daerah tepi pantai dengan jarak antar bangunan  $\pm 1 - 3$  m, sedangkan jarak antar bangunan di daerah tengah pulau antara 2 - 5 m. Umumnya bangunan rumah di Pulau Saugi berupa rumah panggung sebagai ciri arsitektur tradisional, memiliki bentuk yang adaptif terhadap bencana alam. Namun beberapa rumah panggung telah dikembangkan pada bagian kolong rumahnya, dengan konstruksi pondasi umumnya adalah pondasi umpak dengan tiang kayu yang menumpu bebas pada beton.

Bahan bangunan yang digunakan pada rumah panggung umumnya menggunakan bahan yang ringan seperti kayu, bambu, seng, dan nipah kecuali pada rumah yang telah menambah ruangan pada kolong rumahnya (batubata). Sebagai bahan bangunan, material seng dominan digunakan sebagai penutup atap dan dinding, namun sifat seng yang mudah mengalami korosi menjadi masalah utama pada rumah di pulau kecil. Bahan seng sangat rentan terhadap karat, terutama pada udara pantai yang bersifat garam. Ditinjau dari jenis material yang digunakan, kondisi rumah panggung di Pulau Saugi sangat rentan mengalami kerusakan, disebabkan pengaruh iklim pantai yang agresif dan bersifat merusak, terlebih bencana angin kencang dan gelombang pasang yang dapat membahayakan keamanan dan keselamatan bangunan dan penghuni.

## KESIMPULAN

Sebagai wilayah yang rentan bencana, pulau-pulau kecil perlu mendapatkan perhatian khusus dalam mitigasi bencana. Dari perspektif bidang arsitektur mitigasi bencana dapat ditinjau dari kajian tata bangunan & lingkungan serta rekayasa bentuk bangunan yang adaptif dan tanggap terhadap bencana. Aspek fisik bangunan &

lingkungan maupun nonfisik penduduk menjadi faktor-faktor pertimbangan penting dalam menentukan model, konsep dan prinsip yang dapat dijadikan sebagai panduan atau acuan dalam penanganan bencana. Secara makro diperlukan kajian multidisiplin yang komprehensif dan holistik dalam merumuskan konsep mitigasi yang sesuai untuk pulau-pulau kecil di Indonesia.

#### DAFTAR PUSTAKA

- Bakornas PBP, 2005. Panduan Pengenalan Karakteristik Bencana dan Upaya Mitigasinya di Indonesia, SatBakornas PBP, Jakarta.
- Direktorat Jenderal Kelautan Pesisir Dan Pulau-Pulau Kecil Balai Pengelolaan Sumberdaya Pesisir Dan Laut Makassar. 2013. *Rencana Zonasi Wilayah Pesisir Dan Pulau-Pulau Kecil Kabupaten Pangkep Tahun 2013*.
- NOAA et.al. (2005). *Menghadapi Gelombang ekstrim: Tujuh Prinsip Perencanaan dan Perancangan*. Masyarakat Lingkungan Binaan Untuk Komisi Darurat Kemanusiaan untuk Nanggroe Aceh Darussalam dan Sumatera Utara.
- Samsirina, Heru W. Poerbo, dan Syahyudesrina, 2008, *Perencanaan Permukiman Kota Pasca Bencana dalam Mewujudkan Kota Tropis, Seminar Nasional Peran Arsitektur Perkotaan dalam Mewujudkan Kota Tropis*, 6 Agustus 2008, Gedung Prof Soedarto, SH Kampus UNDIP Tembalang Semarang.
- Sriyana. 2005. *Pendekatan Model Pengendalian untuk Mengurangi Risiko Akibat Gelombang Ekstrim*, Jurnal Media Komunikasi Teknik Sipil, Volume 13, No. 2, Edisi XXXII Juni 2005, Universitas Diponegoro, Semarang.

## **PARTISIPASI MASYARAKAT DALAM PEMELIHARAAN PRASARANA LINGKUNGAN PERUMAHAN**

### **Studi Kasus: Gampong Bitai, Kecamatan Jaya Baru, Kota Banda Aceh**

*Irin Caesarina*

*Jurusan Arsitektur, Fakultas Teknik, Universitas Syiah Kuala*

*\*Email: irene1805@yahoo.com*

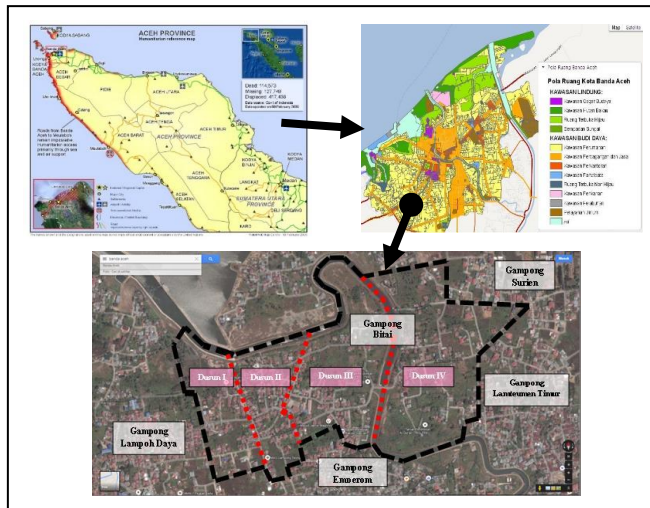
#### **ABSTRAK**

*Gampong Bitai, sebuah desa yang berada di Kecamatan Jaya Baru Kota Banda Aceh, merupakan salah satu desa yang terkena dampak bencana gempa bumi dan tsunami pada tanggal 26 Desember 2004. Dalam masa proses Rehabilitasi dan Rekonstruksi (Rehab-Rekon), Turkish Red Crescent Society (TRCS) merupakan sebuah Lembaga Non Pemerintah (NGO) yang turut berperan aktif dalam membangun kembali sarana dan prasarana di Gampong Bitai. Sebanyak 500 unit rumah tipe 50 m<sup>2</sup> telah dibangun oleh TRCS dalam masa tersebut yang dilengkapi dengan fasilitas pendukung seperti, jaringan jalan, sistem drainase, distribusi air minum, bangunan administrasi (kantor desa) dan Pusat Kesehatan Masyarakat (PUSKESMAS). Kini telah lebih 10 (sepuluh) tahun pasca Rehabilitasi dan Rekonstruksi (rehab-Rekon) di Gampong Bitai dan diharapkan kondisi prasarana lingkungan di kawasan tersebut masih tetap terjaga dan berfungsi dengan baik. Penelitian ini bertujuan untuk mengkaji dan menganalisa partisipasi masyarakat dalam pemeliharaan prasarana lingkungan perumahan yang telah ada. Penelitian ini merupakan penelitian kuantitatif menggunakan analisa deskriptif. Data primer diperoleh dari penyebaran kuesioner kepada 80 Kepala Keluarga di Gampong Bitai. Pemerintah Gampong Bitai telah sering melakukan kegiatan gotong royong untuk pemeliharaan prasarana lingkungan di kawasan desanya, namun hal ini tidak diimbangi dengan partisipasi masyarakatnya dimana masyarakat jarang ikut terlibat baik dalam kehadiran kegiatan gotong royong tersebut maupun untuk pemeliharaan beberapa prasarana jaringan seperti jalan, drainase, persampahan dan pemeliharaan taman/ruang terbuka hijau. Dalam hal pemeliharaan sistem jaringan air bersih dan jaringan sanitasi/limbah secara swadaya, masyarakat Gampong Bitai sangat jarang melibatkan diri. Hal ini memperlihatkan kurangnya rasa memiliki (sense of belonging) terhadap prasarana lingkungan di Gampong Bitai.*

**Kata Kunci :** *partisipasi masyarakat, prasarana lingkungan, perumahan*

## PENDAHULUAN

Gampong Bitai, sebuah desa yang berada di Kecamatan Jaya Baru Kota Banda Aceh, merupakan salah satu desa yang terkena dampak bencana gempa bumi dan tsunami pada tanggal 26 Desember 2004. Adapun batas wilayah Gampong Bitai seperti yang terlihat pada **Gambar 1**, menunjukkan di sebelah Utara berbatasan dengan Gampong Surien, sebelah Barat berbatasan dengan Gampong Lamoeh Daya, sebelah Selatan berbatasan dengan Gampong Emperom dan sebelah Timur berbatasan dengan Gampong Lamteumen Timur.



**Gambar 1.** Peta Gampong Bitai, Kecamatan Jaya Baru, Kota Banda Aceh

Luas wilayah Gampong Bitai adalah seluas 37,2 Ha dengan peruntukan penggunaan lahan terdiri dari 17,2 Ha untuk bangunan/pekarangan dan 20 Ha untuk penggunaan lahan lainnya dengan ketinggian rata-rata 7 meter dari permukaan laut (dpl). Gampong Bitai terdiri dari 4 (empat) dusun, yaitu Dusun I, Dusun II, Dusun III dan Dusun IV dengan jumlah penduduk pada tahun 2013 sebanyak 1.025 orang yang terdiri dari 554 laki-laki dan 471 perempuan dengan jumlah Kepala Keluarga (KK) sebanyak 328 KK.

Dalam masa proses Rehabilitasi dan Rekonstruksi (Rehab-Rekon), *Turkish Red Crescent Society* (TRCS) merupakan sebuah Lembaga Non Pemerintah (NGO) yang turut berperan aktif dalam membangun kembali sarana dan prasarana di Gampong Bitai. Rumah sebagai salah satu kebutuhan primer yang harus dipenuhi sebagai tempat berlindung dan beristirahat. Kawasan perumahan haruslah ditunjang dengan kelengkapan fisik lingkungan sebagai sebuah syarat mutlak dalam lingkungan permukiman untuk menciptakan kesejahteraan, keamanan dan kesehatan bagi masyarakatnya. Prasarana dalam kawasan perumahan diharapkan berada dalam lingkungan yang baik serta dilengkapi fasilitas penunjangnya sehingga dapat

meningkatkan kualitas hidup masyarakat di kawasan tersebut. Sebanyak 500 unit rumah tipe 50 m<sup>2</sup> telah dibangun oleh TRCS dalam masa tersebut yang dilengkapi dengan fasilitas pendukung seperti, jaringan jalan, sistem drainase, distribusi air minum, bangunan administrasi (kantor desa) dan Pusat Kesehatan Masyarakat (PUSKESMAS).

Lingkungan perumahan direncanakan dan di bangun berdasarkan acuan kerangka penataan ruang dan wilayah untuk menjamin ketertiban, terorganisasi dengan baik sehingga dapat memberikan manfaat kepada pemenuhan kebutuhan dan fungsinya sebagai hunian yang saling berintegrasi dengan sarana dan prasarana pendukungnya. Kawasan permukiman sebagai bagian dari kawasan budidaya merupakan bagian dari lingkungan hunian yang terdiri dari lebih dari satu satuan perumahan, memiliki sarana dan prasarana, fasilitas umum serta beberapa penunjang kegiatan. Seperti yang tertuang dalam SNI 03-1733-2004, pembangunan perumahan yang dikembangkan secara terpadu, terarah, terencana serta berkelanjutan berkesinambungan merupakan salah satu faktor penting untuk meningkatkan harkat dan martabat, mutu kehidupan serta kesejahteraan umum (Badan Standarisasi Nasional, 2004). Terdapat 6 bagian dalam perencanaan prasarana lingkungan perumahan yaitu: (1). Jaringan jalan (2). Jaringan Drainase (3). Jaringan Air Bersih (4). Jaringan Limbah (5). Jaringan Persampahan dan (6). Penghijauan/Ruang Terbuka Hijau (RTH).

Berdasarkan Kebijakan dan Strategi Nasional Perumahan dan Permukiman (KSNPP), salah satu permasalahan perumahan dan permukiman yang dihadapi di Indonesia adalah menurunnya kualitas lingkungan permukiman. Secara fungsional, sebagian besar kualitas perumahan dan permukiman masih terbatas dan belum memenuhi standar pelayanan yang memadai sesuai skala kawasan yang ditetapkan, baik sebagai kawasan perumahan maupun sebagai kawasan permukiman yang berkelanjutan (Departemen Permukiman dan Prasarana Wilayah, 2002).

Kunci tercapainya fungsi prasarana lingkungan dengan baik apabila pengelolaannya, operasi dan pemeliharannya juga pembiayaan adalah sesuai dengan kebutuhannya. Efisiensi dan efektifitas dari operasi dan pemeliharannya akan menjamin keberlanjutan suatu kegiatan pengelolaan prasarana lingkungan tersebut.

Direktorat Jenderal Cipta Karya (2010) menyebutkan tentang ciri-ciri suatu sistem dikatakan berkelanjutan adalah jika:

- a. Berfungsi dengan baik dan menghasilkan manfaat dalam tingkat yang memadai dari sisi (kualitas, kuantitas, kontinuitas, kenyamanan, terjangkau, efisiensi, kehandalan, kesehatan dan keamanan);
- b. Beroperasi dalam jangka waktu yang lama (minimal sesuai dengan usia pakai);
- c. Manajemennya dilembagakan (manajemen berbasis perspektif gender, kemitraan dengan lembaga-lembaga keterlibatan sektor formal dan informal);

- d. Biaya operasi dan pemeliharaan dan administrasi bisa dipenuhi masyarakat pengguna sendiri (minimal *cost recovery* terhadap biaya O dan P);
- e. Perbaikan kerusakan dan penggantian suku cadang bisa dipenuhi di tingkat lokal;
- f. Bisa dioperasikan dan dipelihara di tingkat lokal dengan hanya dukungan terbatas dari pihak luar (bantuan teknis, pelatihan, pemantauan);
- g. Tidak mempengaruhi lingkungan secara negatif.

Operasi dan pemeliharaan merupakan sebuah rangkaian kegiatan yang terencana dan sistematis dimana kegiatan ini dilakukan secara rutin, berkala maupun perbaikan sewaktu-waktu. Hal ini dimaksudkan untuk menjaga agar prasarana lingkungan yang telah ada terus dapat berfungsi dengan baik dan bermanfaat seperti yang direncanakan.

Direktorat Jenderal Cipta Karya (2010) mengklasifikasikan pemeliharaan secara umum 3 (tiga) kategori, yaitu :

- a. Pemeliharaan Rutin (*preventive maintenance*), dengan mengontrol dan merawat prasarana sarana secara rutin/periodik sehingga tidak terjadi kerusakan atau berubah fungsinya. Pemeliharaan ini bersifat preventif, ringan dan dijadwalkan teratur dalam satu tahun. Bagian penting dari pemeliharaan rutin antara lain adalah pencegahan atau menjaga penggunaan prasarana yang tidak semestinya atau penggunaan diluar fungsinya agar prasarana tidak cepat rusak.
- b. Pemeliharaan sesudah rusak (*breakdown maintenance*), meliputi perbaikan atau modifikasi dari sarana/prasarana yang dilakukan setelah terjadi kerusakan saat digunakan.
- c. Pemeliharaan ulang (*corrective maintenance*), meliputi perbaikan rehabilitasi dari sarana-prasarana yang dilakukan untuk mengembalikan fungsinya semula sesuai desain atau standar awal. Waktu pelaksanaan berdasarkan selang waktu yang cukup lama, biasanya lebih dari 1 tahun. Pemeliharaan ulang disebut juga perbaikan besar.

Dalam menjamin keberlangsungan fungsi prasarana lingkungan perumahan maka sangat diperlukan bentuk partisipasi masyarakat yang bertujuan untuk menciptakan rasa memiliki (*sense of belonging*) oleh masyarakat terhadap prasarana lingkungan perumahan di kawasan tempat tinggalnya. Mengingat keterbatasan pemerintah dalam memelihara prasarana lingkungan perumahan, maka bentuk partisipasi masyarakat sangat diperlukan karena fungsi dan manfaat dari prasarana lingkungan tersebut adalah untuk kepentingan masyarakat itu sendiri. Menurut Sutrisno dalam Suciati (2006) partisipasi adalah kerjasama antara rakyat dan pemerintah dalam melestarikan dan mengembangkan hasil pembangunan. Partisipasi masyarakat adalah keterlibatan masyarakat sesuai dengan hak dan kewajibannya sebagai subyek dan obyek pembangunan, perencanaan sampai dengan pengawasan berikut segala

hak dan tanggung jawabnya. Terdapat 3 (tiga) tipe partisipasi masyarakat dalam pembangunan menurut Cohen dan Uphoff (dalam Adrianto, 2006) yaitu:

- a. Partisipasi dalam membuat keputusan (membuat beberapa pilihan dari banyak kemungkinan dan menyusun rencana-rencana yang dapat dilaksanakan, dapat atau layak dioperasikan).
- b. Partisipasi dalam implementasi (kontribusi sumber daya, administrasi dan koordinasi kegiatan yang menyangkut tenaga kerja, biaya dan informasi) untuk kegiatan yang memberikan keuntungan (material, sosial dan personel).
- c. Partisipasi dalam kegiatan evaluasi termasuk keterlibatan dalam proses yang berjalan untuk mencapai tujuan tertentu yang telah ditetapkan.

Kini telah lebih 10 (sepuluh) tahun pasca Rehabilitasi dan Rekonstruksi di Gampong Bitai dan diharapkan kondisi prasarana lingkungan di kawasan tersebut masih tetap terjaga dan berfungsi dengan baik. Penelitian ini bertujuan untuk mengkaji dan menganalisa partisipasi masyarakat dalam pemeliharaan terhadap prasarana lingkungan perumahan yang telah ada.

## METODOLOGI PENELITIAN

Metode penelitian yang digunakan dalam penelitian ini adalah metode kuantitatif menggunakan analisa deskriptif untuk menggambarkan partisipasi masyarakat dalam pemeliharaan prasarana lingkungan perumahan. Data primer diperoleh dari kuesioner yang disebarakan kepada 80 Kepala Keluarga yang didistribusi di 4 (empat) buah dusun. Data sekunder diperlukan untuk menunjang penelitian ini berupa peta lokasi Gampong Bitai, data kependudukan dan sosial kemasyarakatan Gampong Bitai, teori-teori yang berkaitan dengan partisipasi masyarakat dan prasarana lingkungan. Data ini diperoleh dari instansi terkait di lingkungan Pemerintah Kota Banda Aceh dan beberapa literatur. Kuesioner disusun menggunakan *rating scale* terhadap 8 variabel bentuk partisipasi masyarakat yaitu Sangat Sering (SS), Sering (S), Jarang (J), Sangat Jarang (SJ) dan Tidak Pernah (TP). Dari hasil deskriptif data kuesioner dari responden, kemudian akan di bobotkan dalam beberapa tingkatan skor untuk menentukan tingkat partisipasi masyarakat, dimana apabila skor berada dalam rentang 336 – 400 menjabarkan bahwa masyarakat sangat sering berpartisipasi, 272 – 335 adalah sering berpartisipasi, skor 208 – 271 jarang berpartisipasi, 144 – 207 sangat jarang berpartisipasi dan skor 80 – 143 termasuk dalam kategori tidak pernah berpartisipasi.

## HASIL PENELITIAN DAN PEMBAHASAN

Terdapat 8 (delapan) aspek penilaian dalam menilai bentuk partisipasi masyarakat Gampong Bitai dalam pemeliharaan prasarana lingkungan perumahan, yaitu: (1). Kegiatan gotong royong pemeliharaan prasarana lingkungan (2). Kehadiran

masyarakat dalam kegiatan gotong royong (3). Pemeliharaan jaringan jalan secara swadaya (4). Pemeliharaan jaringan drainase secara swadaya (5). Pemeliharaan jaringan air bersih secara swadaya (6). Pemeliharaan sistem persampahan secara swadaya (7). Pemeliharaan jaringan sanitasi/limbah secara swadaya dan (8). Pemeliharaan taman/ruang terbuka hijau secara swadaya. Penilaian bentuk pemeliharaan yang dilakukan oleh masyarakat di Gampong Bitai tersebut adalah terhadap 3 jenis bentuk pemeliharaan baik rutin, pemeliharaan sesudah rusak maupun pemeliharaan ulang.

Penilaian bentuk partisipasi masyarakat dalam pemeliharaan prasarana lingkungan di kawasan perumahan Gampong Bitai adalah berdasarkan secara swadaya, karena seperti yang telah disebutkan bahwa bentuk partisipasi masyarakat sangat diperlukan untuk menjaga keberlangsungan fungsi dan manfaat prasarana lingkungan perumahan Gampong Bitai bagi kepentingan masyarakat itu sendiri.

Frekuensi kegiatan gotong royong masyarakat Gampong Bitai dalam hal pemeliharaan prasarana lingkungan terlihat bahwa 15 responden (19%) sangat sering melaksanakan kegiatan gotong royong dan 28 (dua puluh delapan) responden (35%) menjawab sering dilaksanakan gotong royong. Sementara itu, terdapat 21 responden (26%) yang jarang melaksanakan kegiatan gotong royong, 9 responden (11%) sangat jarang dan 7 responden (9%) tidak pernah melaksanakannya sama sekali.

Melihat tingkat kehadiran masyarakat dalam kegiatan gotong royong yang dilaksanakan di Gampong Bitai menggambarkan sebanyak 12 responden (15%) sangat sering hadir dalam kegiatan tersebut dan sebanyak 20 responden (25%) sering mengikutinya, 29 responden (36%) jarang, 10 responden sangat jarang (13%) menghadiri gotong royong dan sebanyak 9 responden (11%) tidak pernah menghadiri kegiatan gotong royong sama sekali.

Dalam pemeliharaan salah satu fasilitas prasarana lingkungan perumahan yaitu jaringan jalan secara swadaya oleh masyarakat terlihat sebanyak 10 responden (13%) sangat sering melakukannya (13%) dan sebanyak 20 responden (25%) sering. Terlihat juga bahwa 25 responden (31%) memberikan jawaban jarang, sebanyak 16 responden (20%) memberikan jawaban sangat jarang dan 9 responden (11%) memberikan jawaban tidak pernah.

Terkait dengan frekuensi pemeliharaan jaringan drainase secara swadaya oleh masyarakat Gampong Bitai, diperoleh jawaban sebanyak sebanyak 11 responden (14%) menjawab sangat sering, sebanyak 20 responden (25%) menjawab sering, 28 responden menjawab jarang (35%), sebanyak 12 responden (15%) menjawab sangat jarang dan 9 responden (11%) menjawab tidak pernah.



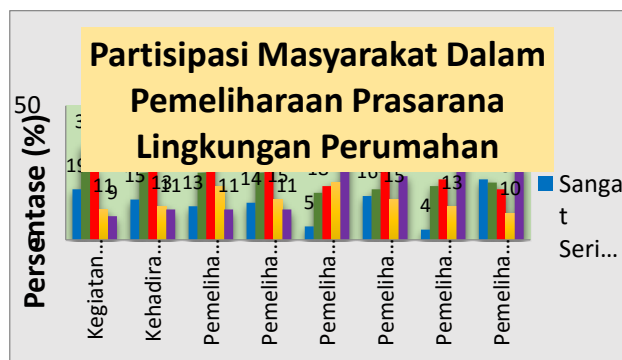
Dalam hal frekuensi pemeliharaan jaringan air bersih secara swadaya oleh masyarakat yang diperoleh dari hasil jawaban kuesioner terlihat 4 responden (5%) yang sangat sering melakukan pemeliharaan jaringan air bersih, sebanyak 14 responden (18%) yang sering melakukan pemeliharaan. Sementara itu sebanyak 16 responden (20%) menjawab jarang, sebanyak 17 responden (21%) sangat jarang dan sebanyak 29 responden (36%) menjawab tidak pernah melakukan pemeliharaan jaringan air bersih sama sekali.

Frekuensi pemeliharaan sistem persampahan secara swadaya oleh masyarakat sebagaimana ditunjukkan dari hasil penelitian adalah sebanyak 13 responden (16%) menjawab sangat sering, 15 responden (19%) sering, 21 responden (26%) menjawab jarang, 12 responden (15%) menjawab sangat jarang dan sebanyak 19 responden (24%) menjawab tidak pernah.

Untuk frekuensi pemeliharaan jaringan sanitasi/limbah secara swadaya oleh masyarakat berdasarkan hasil jawaban responden terhadap kuesioner adalah sebanyak 3 responden (4%) menjawab sangat sering, 16 responden (20%) menjawab sering, sebanyak 18 responden (23%) menjawab jarang, 10 responden menjawab sangat jarang (13%) dan 33 responden (41%) menjawab tidak pernah melakukan pemeliharaan jaringan sanitasi/limbah.

Di dalam melakukan pemeliharaan taman/ruang terbuka hijau secara swadaya oleh masyarakat, terlihat frekuensi dari responden dalam kegiatan ini adalah sebanyak 18 responden (23%) menjawab sangat sering, 17 responden (21%) menjawab sering, sebanyak 15 responden (19%) menjawab jarang, 8 responden (10%) menjawab sangat jarang dan sebanyak 22 responden (28%) tidak pernah terlibat dalam kegiatan pemeliharaan taman/ruang terbuka hijau.

Kedelapan bentuk partisipasi masyarakat dalam pemeliharaan prasarana lingkungan perumahan di Gampong Bitai dapat dilihat pada **Gambar 2** berikut ini.



**Gambar 2.** Partisipasi Masyarakat Dalam Pemeliharaan Prasarana Lingkungan Perumahan di Gampong Bitai

Dari data 8 (delapan) variabel partisipasi masyarakat di atas, diperoleh bobot skor partisipasi masyarakat dalam pemeliharaan prasarana lingkungan perumahan Gampong Bitai adalah seperti pada **Tabel 1** di bawah ini :

**Tabel 1.** Bobot skor Partisipasi Masyarakat Dalam Pemeliharaan Prasarana Lingkungan Perumahan di Gampong Bitai

No.	Variabel	Bobot Skor (Frekuensi x skor)					Jumlah
		SS (skor 5)	S (skor 4)	J (skor 3)	SJ (skor 2)	TP (skor 1)	
1	Frekuensi kegiatan gotong royong pembangunan dan pemeliharaan prasarana lingkungan	75	112	63	18	7	275
2	Tingkat kehadiran masyarakat dalam kegiatan gotong royong	60	80	87	20	9	256
3	Frekuensi pemeliharaan jaringan jalan secara swadaya	50	80	75	32	9	246
4	Frekuensi pemeliharaan jaringan drainase secara swadaya	55	80	84	24	9	252
5	Frekuensi pemeliharaan jaringan air bersih secara swadaya	20	56	48	34	29	187
6	Frekuensi pemeliharaan sistem persampahan secara swadaya	65	60	63	24	19	231
7	Frekuensi pemeliharaan jaringan sanitasi secara swadaya	15	64	54	20	33	186
8	Frekuensi pemeliharaan taman/ ruang terbuka hijau secara swadaya	90	68	45	16	22	241
Jumlah		430	600	519	188	137	1874

Seperti yang terlihat pada **Tabel 1** di atas dan berdasarkan interval skor yang memperlihatkan partisipasi masyarakat terhadap 8 (delapan) kategori kegiatan

pemeliharaan prasarana lingkungan di Gampong Bitai, maka di peroleh tingkat partisipasi masyarakat dalam pemeliharaan prasarana lingkungan perumahan di Gampong Bitai seperti yang diperlihatkan pada **Tabel 2** berikut ini:

**Tabel 2.** Tingkat Partisipasi Masyarakat Dalam Pemeliharaan Prasarana Lingkungan Perumahan di Gampong Bitai

	Bentuk Partisipasi Masyarakat	Tingkat Partisipasi
1	Kegiatan gotong royong pemeliharaan prasarana lingkungan	Sering
2	Kehadiran masyarakat dalam kegiatan gotong royong	Jarang
3	Pemeliharaan jaringan jalan secara swadaya	Jarang
4	Pemeliharaan jaringan drainase secara swadaya	Jarang
5	Pemeliharaan jaringan air bersih secara swadaya	Sangat Jarang
6	Pemeliharaan sistem persampahan secara swadaya	Jarang
7	Pemeliharaan jaringan sanitasi/limbah secara swadaya	Sangat Jarang
8	Pemeliharaan taman/ruang terbuka hijau secara swadaya	Jarang

Berdasarkan **Tabel 2** di atas terlihat bahwa pelaksanaan kegiatan gotong royong dalam pemeliharaan prasarana lingkungan di kawasan perumahan Gampong Bitai sering dilakukan sebanyak 5 – 7 kali dalam setahun, namun masyarakat Gampong Bitai jarang turut terlibat aktif dalam mengikuti kegiatan gotong royong tersebut hanya 3 sampai 4 kali saja dalam setahun. Untuk pemeliharaan jaringan jalan, jaringan drainase, jaringan persampahan dan pemeliharaan taman/ruang terbuka hijau jarang sekali dilakukan secara swadaya oleh masyarakat hanya setiap 3 bulan sekali. Sementara itu, pemeliharaan jaringan air bersih dan pemeliharaan sanitasi/limbah sangat jarang dilakukan oleh masyarakat Gampong Bitai, ianya hanya sekali dalam 6 bulan.

Pemeliharaan fasilitas penunjang berupa prasarana lingkungan di dalam lingkungan perumahan sangat penting dilakukan demi menjamin keberlangsungan fungsi dan manfaat dari prasarana lingkungan tersebut. Bentuk keterlibatan masyarakat dalam

menjaga lingkungan kawasan perumahannya sendiri menjadi faktor penting untuk ditumbuhkan guna memperkuat rasa memiliki (*sense of belonging*) terhadap prasarana di lingkungan perumahan Gampong Bitai. Hal ini dimaksudkan untuk menghindari penurunan kualitas lingkungan permukiman dan untuk mencapai sebuah standar pelayanan sebagai sebuah kawasan permukiman yang berkelanjutan sekaligus mendukung Kebijakan dan Strategi Nasional Perumahan dan Permukiman (KSNPP).

Kekerapan pihak Pemerintah Gampong Bitai melaksanakan gotong royong (5 sampai 7 kali dalam setahun) memperlihatkan keseriusan dan kepedulian desa terhadap pemeliharaan prasarana lingkungan perumahan di lingkungan desanya, namun hal sebaliknya terjadi dalam partisipasi masyarakat dalam kehadiran mereka ikut berperan aktif dalam kehadiran masyarakat untuk kegiatan gotong royong tersebut. *Sense of belonging* belum terlihat dalam beberapa aspek pemeliharaan prasarana lingkungan perumahan, seperti pemeliharaan jalan dan jaringan air bersih dimana masyarakat menganggap hal ini adalah kewajiban pemerintah. Sementara untuk jaringan limbah dan pemeliharaan taman/ruang terbuka hijau kurangnya keterlibatan masyarakat karena mereka menganggap prasarana ini tidak memerlukan pemeliharaan yang khusus.

Perlu disadari bahwa pemerintah memiliki keterbatasan dalam melakukan pemeliharaan prasarana di lingkungan perumahan baik pemeliharaan rutin, sesudah rusak maupun pemeliharaan ulang, sehingga dirasa penting bagi pihak Gampong Bitai untuk menjadikan rasa kepemilikan (*sense of belonging*) masyarakat terhadap prasarana lingkungannya menjadi tinggi dan mendorong untuk lebih berpartisipasi dalam melakukan pemeliharaan prasarana lingkungan demi menjaga keberlangsungan dan keberlanjutan prasarana di lingkungan Gampongnya. Hal ini untuk mendukung sistem yang berkelanjutan seperti yang disebutkan oleh Direktorat Jenderal Cipta Karya (2010) dengan ciri-cirinya antara lain jika prasarana lingkungan dapat berfungsi dengan baik dan menghasilkan manfaat; beroperasi dalam jangka waktu yang lama; biaya operasi dan pemeliharaan yang dapat dipenuhi oleh masyarakatnya; perbaikan kerusakan dan penggantian suku cadang bisa dipenuhi di tingkat lokal; dapat dioperasikan dan dipelihara di tingkat lokal dengan hanya dukungan terbatas dari pihak luar; dan tidak mempengaruhi lingkungan secara negatif.

Adapun beberapa kegiatan pemeliharaan rutin yang dapat dilakukan oleh masyarakat Gampong Bitai untuk memenuhi sistem prasarana lingkungan yang berkelanjutan antara lain:

- a. Pembersihan secara umum;
- b. Membuang tumbuhan liar dan sampah;
- c. Pembersihan dan melancarkan fungsi jaringan persampahan, drainase dan sanitasi/limbah;
- d. Penanganan kerusakan-kerusakan ringan;

- e. Pemeliharaan permukaan konstruksi bangunan (contoh: pengecatan sederhana)
- f. Pemeliharaan taman/ruang terbuka hijau dengan menjaga fasilitas di dalam yang sekaligus dapat dimanfaatkan sebagai area bermain bagi masyarakat Gampong Bitai khususnya anak-anak.

Dari penelitian ini terlihat bahwa berdasarkan tipe partisipasi masyarakat yang dikemukakan oleh Cohen dan Uphoff (dalam Adrianto, 2006), partisipasi masyarakat dalam pemeliharaan prasarana lingkungan perumahan di Gampong Bitai merupakan partisipasi dalam bentuk implementasi (kontribusi sumber daya, administrasi dan koordinasi kegiatan yang menyangkut tenaga kerja, biaya dan informasi) untuk kegiatan yang memberikan keuntungan (material, sosial dan personel).

### KESIMPULAN

Pemerintah Gampong Bitai telah sering melakukan kegiatan gotong royong untuk pemeliharaan prasarana lingkungan di kawasan desanya, namun hal ini tidak diimbangi dengan partisipasi masyarakatnya dimana masyarakat jarang ikut terlibat baik dalam kehadiran kegiatan gotong royong tersebut maupun untuk pemeliharaan beberapa prasarana jaringan seperti jalan, drainase, persampahan dan pemeliharaan taman/ruang terbuka hijau. Dalam hal pemeliharaan sistem jaringan air bersih dan jaringan sanitasi/limbah secara swadaya, masyarakat Gampong Bitai sangat jarang melibatkan diri. Hal ini memperlihatkan kurangnya rasa memiliki (*sense of belonging*) terhadap prasarana lingkungan di Gampong Bitai. Tipe partisipasi masyarakat dalam pemeliharaan prasarana lingkungan perumahan di Gampong Bitai merupakan partisipasi dalam bentuk implementasi.

## DAFTAR PUSTAKA

- Adrianto, B. 2006, '*Persepsi dan Partisipasi Masyarakat Terhadap Pembangunan Prasarana Dasar Permukiman Yang Bertumpu pada Swadaya Masyarakat di Kota Magelang*', Tesis Magister, Universitas Diponegoro.
- Badan Pusat Statistik Kota Banda Aceh, 2014, *Kecamatan Jaya Baru Dalam Angka 2014*, Banda Aceh.
- Badan Standarisasi Nasional, 2004, SNI 03-1733-2004, '*Tata Cara Perencanaan Lingkungan Perumahan*'.
- Departemen Permukiman dan Prasarana Wilayah, 2002, *Keputusan Menteri Permukiman dan Prasarana Wilayah Nomor 217/KPTS/M/2002 tentang Kebijakan dan Strategi Nasional Perumahan dan Permukiman (KSNPP)*, Jakarta.
- Direktorat Jenderal Cipta Karya, Kementerian Pekerjaan Umum, 2010, *Pedoman Operasi dan Pemeliharaan Prasarana Dasar Desa*, Jakarta.
- Nazir, M, 2013, *Metode Penelitian*, Ghalia Indonesia, Jakarta.
- Pemerintah Republik Indonesia, 2011, *Undang-undang Nomor 1 Tahun 2011 tentang Perumahan dan Kawasan Permukiman*, Jakarta.

## PEMETAAN POLA INTERAKSI SOSIAL PADA PERUMAHAN TERENCANA DI KOTA MEDAN

*Sofie Nugroho, Wenny Widjaja, Dwira Nirfalini Aulia*  
Departemen Arsitektur, Fakultas Teknik, Universitas Sumatera Utara  
\*Email: wennywidjaja611@gmail.com, sofienugroho95@gmail.com

### ABSTRAK

*Kebutuhan hidup seorang manusia adalah sandang, pangan, dan papan. Selain tiga kebutuhan utama tersebut, seorang manusia juga memerlukan sebuah kebutuhan sosial yang dapat diwujudkan dalam sebuah interaksi sosial. Sebuah interaksi sosial dapat terlihat dari hubungan antara individu dengan individu, individu dengan kelompok dan kelompok dengan kelompok yang dapat terjadi di suatu perumahan terencana. Dalam variabel individu-individu, dibagi menjadi 3 sub variabel yaitu hubungan Dating, hubungan Marital, dan hubungan Parent-Child. Dalam variabel individu-kelompok, terdiri dari interaksi antara satpam dengan penghuni perumahan. Dalam variabel kelompok-kelompok dapat dilihat dari aktivitas komunitas – komunitas yang terdapat di perumahan tersebut, seperti komunitas olahraga. Contoh bentuk interaksi sosial yang masih mengandung kearifan lokal adalah seperti acara 17 Agustus-an dan kegiatan gotong royong. Metode yang digunakan dalam penelitian ini adalah metode kualitatif-kuantitatif dan pengamatan. Kualitatif dengan cara wawancara untuk mendapatkan pendapat penghuni perumahan tentang interaksi sosial yang terjadi antara individu-kelompok. Kuantitatif dengan cara membagikan kuesioner untuk mendapatkan hasil mengenai interaksi sosial antara individu-individu yang terjadi. Pengamatan digunakan untuk mendapatkan hasil interaksi sosial yang terjadi di hubungan Dating. Hasil dari penelitian ini menunjukkan bahwa interaksi sosial di perumahan-perumahan terencana di kota Medan banyak terjadi di area fasilitas umum di perumahan tersebut dan banyak pula penghuni perumahan tersebut yang lebih memilih berinteraksi dengan penghuni lainnya dibandingkan dengan hanya di rumah.*

**Kata Kunci:** *interaksi sosial, hubungan, perumahan terencana, fasilitas, Medan*

### PENDAHULUAN

#### Latar Belakang

Kebutuhan hidup seorang manusia adalah sandang, pangan, dan papan. Selain tiga kebutuhan utama tersebut, seorang manusia juga memerlukan sebuah kebutuhan sosial yang disebut interaksi sosial. Interaksi sosial adalah proses sosial mengenai cara-cara berhubungan yang dapat dilihat jika individu dan kelompok-kelompok sosial saling bertemu serta menentukan sistem dan hubungan sosial (Soerjono Soekanto, 2006). Oleh karena itu, manusia dengan interaksi sosial tidak dapat dipisahkan. Interaksi sosial merupakan kelakuan

manusia dengan manusia lain disekelilingnya, dimana dapat dibedakan menjadi tiga hubungan interaksi sosial, yaitu: hubungan antara orang perorangan, hubungan antara orang perorangan dengan kelompok manusia, dan hubungan kelompok manusia dengan kelompok manusia lainnya.

Suatu permukiman layak huni merupakan salah satu kebutuhan penting bagi manusia. Untuk dapat mengidentifikasi suatu rumah yang layak dapat dilihat dari berbagai aspek, salah satunya adalah aspek interaksi sosial. Contoh bentuk interaksi sosial yang masih mengandung kearifan lokal adalah seperti acara 17 Agustus-an dan kegiatan gotong royong. Namun, aspek interaksi sosial dapat terlaksana jika terdapat ruang yang dapat menunjang kegiatan interaksi sosial yang dapat berupa kegiatan hunian dan kegiatan komersil. Kurangnya ruang untuk fungsi interaksi di perumahan terencana di kota Medan menyebabkan berbagai masalah, seperti hubungan antar penghuni di dalam rumah maupun antar penghuni dengan lingkungan sekitar di perumahan terencana di kota Medan. Selain kurangnya ruang untuk interaksi sosial, kesibukan penghuni rumah juga menjadi salah satu penyebab kurangnya interaksi sosial di permukiman tersebut.

### **Perumusan Masalah**

Dari latar belakang tersebut, muncullah beberapa pertanyaan yang dapat diuraikan dalam perumusan masalah, yaitu:

- a. Interaksi sosial apakah yang terjadi di lingkungan perumahan terencana di kota Medan?
- b. Dimanakah interaksi sosial terjadi di lingkungan perumahan terencana di kota Medan?
- c. Bagaimana terjadinya interaksi sosial di perumahan terencana di lingkungan terencana di kota Medan?

### **Tujuan Penelitian**

Tujuan dari penelitian ini adalah:

- a. Mengidentifikasi interaksi sosial yang terjadi pada lingkungan perumahan terencana di kota Medan.
- b. Mengidentifikasi ruang-ruang interaksi sosial pada lingkungan perumahan terencana.
- c. Memetakan pola interaksi sosial pada lingkungan perumahan terencana di kota Medan.

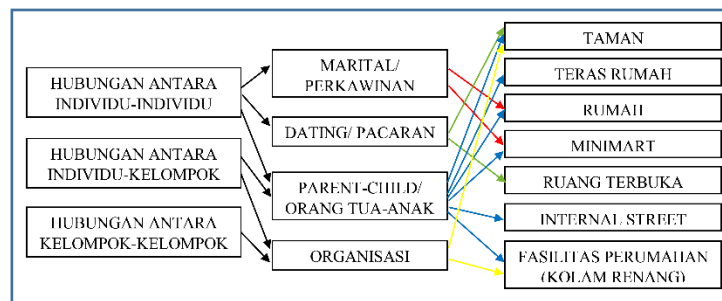
### **Tinjauan Pustaka**

Menurut Maryati dan Suryawati (2003) interaksi sosial dibagi menjadi tiga macam, yaitu: Interaksi antara individu dan individu, Interaksi antara individu dan kelompok, Interaksi sosial antara kelompok dan kelompok. Dalam suatu interaksi



sosial juga berkaitan dengan status dan peranan dari pelaku interaksi tersebut. Menurut Soerjono Soekanto (2006), status dan peranan menentukan apa yang diperbuatnya bagi masyarakat serta kesepakatan-kesepakatan apa yang diberikan masyarakat kepadanya. Semakin banyak status dan perananan seseorang, semakin beragam pula interaksinya denga orang lain. Jadi, interaksi sosial seseorang akan tergantung pada status dan perannya dalam masyarakat. Selain hal-hal di atas, perubahan sosial seseorang juga merupakan faktor yang mempengaruhi suatu interaksi sosial. Menurut Paat, Yok Fong (2013), Dalam prakteknya, pandangan perubahan sosial adalah aspek yang penting dalam mengevaluasi bagaimana suatu hubungan menghadapi dan mempengaruhi dinamika dan umur dari suatu hubungan. Walaupun hubungan antarpribadi mungkin mengambil beberapa bentuk di dalam kehidupan keluarga, jurnal ini menandai bagaimana perubahan sosial dapat memberikan dasar dalam membangun suatu hubungan yang saling mengisi satu sama lain dengan cara membedakan tiga tipe hubungan sosial yang berbeda: hubungan kencan, hubungan pernikahan, dan hubungan orangtua-anak. (**Gambar 1**).

Untuk dapat melihat dan mengidentifikasi terjadinya suatu interaksi sosial, perlu dilakukan pemetaan tempat dimana interaksi tersebut berlangsung. Menurut Bambang Rudito dan Melia Famiola (2013), pemetaan sosial biasanya dipakai untuk menggambarkan hubungan-hubungan sosial di atara rumah tangga atau para anggota kelompok atau komuniti yang diamati. Pemetaan interaksi sosial dilakukan untuk mengidentifikasi ruang-ruang interaksi pada lingkungan perumahan dan aktifitas interaksi sosial apa saja yang berlangsung disana.



**Gambar 1.** Kerangka Berfikir Penelitian  
Sumber: Analisis, 2015

## METODOLOGI PENELITIAN

### Jenis Penelitian

Jenis penelitian yang digunakan dalam penelitian ini adalah jenis penelitian deskriptif dengan metode kualitatif dan kuantitatif.

### Metode Pengumpulan Data

Metoda pengumpulan data dilakukan dengan Behaviour Mapping (Place Centered Mapping dan People Centered Mapping). Pengumpulan data kuantitatif dilakukan dengan penyebaran kuesioner kepada responden. Pengumpulan data kualitatif dilakukan dengan metoda wawancara dan pengamatan.

### Metode Analisa Data

Data kuantitatif ditabulasi dan dikelompokkan berdasarkan jenis interaksi yaitu dating, marital, parent child, organisasi. Data kualitatif dikelompokkan berdasarkan jenis-jenis ruang interaksi dan memetakan interaksi apa saja yang terjadi pada ruang-ruang tersebut. Melakukan pemetaan jenis-jenis interaksi yang terjadi pada ruang-ruang interaksi tersebut.

### Populasi dan Sampel

Populasi di dalam penelitian ini adalah kumpulan dari penghuni perumahan terencana di kota Medan. Dikarenakan terdapat tiga perumahan yang akan diteliti, maka ditentukan sampel yang akan mewakili populasi tersebut. Sampel yang kami gunakan adalah terdiri dari penghuni Perumahan Cemara Asri, Perumahan Taman Setia Budi Indah, dan Perumahan Taman Angrek Setia Budi; yang sudah berumah tangga, yang sudah memiliki anak, penghuni yang masih tinggal bersama orang tua, organisasi, dan orang yang berpacaran.

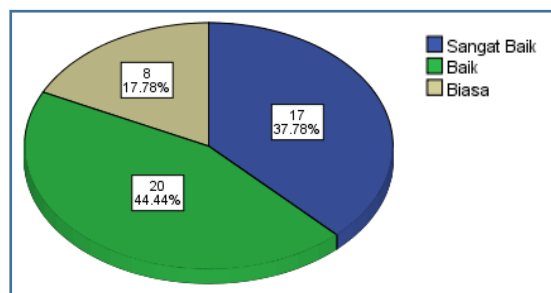
### Kawasan Penelitian

Penelitian akan dilaksanakan di tiga perumahan terencana di kota Medan, yaitu Perumahan Taman Angrek Setia Budi, Perumahan Cemara Asri, dan Perumahan Taman Setia Budi Indah.

## HASIL PENELITIAN DAN PEMBAHASAN

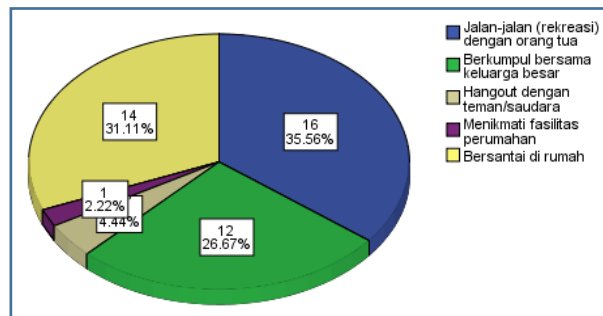
Dari hasil penelitian terhadap interaksi sosial pada tiga perumahan terencana di kota Medan:

### a. Hubungan antar individu-individu (marital)



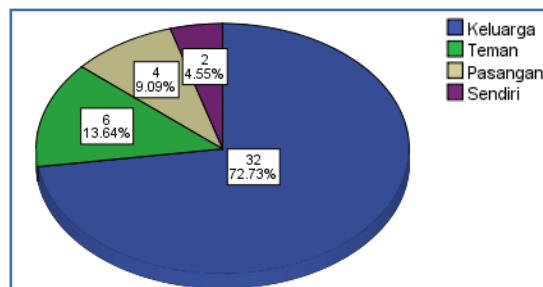
Gambar 2. Analisis Hubungan dengan Tetangga

Dari hasil penelitian, didapatkan 20 responden yang berhubungan baik dengan tetangga, dan 17 responden yang berhubungan sangat baik, dan 8 responden yang biasa saja. (**Gambar 2**)



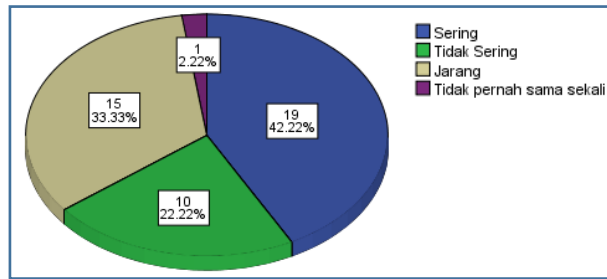
**Gambar 3.** Analisis Kegiatan di hari libur

Dari penelitian terhadap analisis kegiatan penghuni perumahan di hari libur, didapatkan 16 responden yang memilih jalan-jalan (rekreasi) dengan orang tua, 14 responden memilih untuk bersantai di rumah, 12 responden yang memilih untuk berkumpul bersama dengan keluarga besar, 2 responden memilih hangout bersama teman atau saudara, dan 1 responden yang memilih menikmati fasilitas perumahan. (**Gambar 3**)



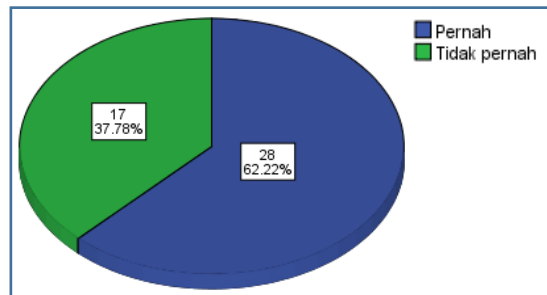
**Gambar 4.** Analisis pengguna fasilitas perumahan

Dari 45 responden, didapatkan 32 responden yang menikmati fasilitas perumahan dengan keluarga, 6 responden yang menikmati fasilitas perumahan dengan teman, 4 responden memilih menikmati fasilitas perumahan dengan pasangan, 2 responden memilih menikmati fasilitas perumahan sendiri. (**Gambar 4**)



Gambar 5. Analisis penggunaan fasilitas perumahan

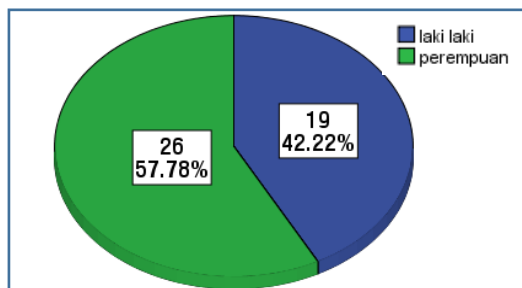
Dalam analisis penggunaan fasilitas perumahan terhadap 45 responden, terdapat 19 responden yang sering menggunakan fasilitas perumahan, 15 responden yang jarang menggunakan fasilitas perumahan, 10 responden yang tidak sering menggunakan fasilitas perumahan, 1 responden tidak pernah sama sekali menggunakan fasilitas perumahan. (Gambar 5)



Gambar 6. Analisis keikutsertaan dalam acara perumahan

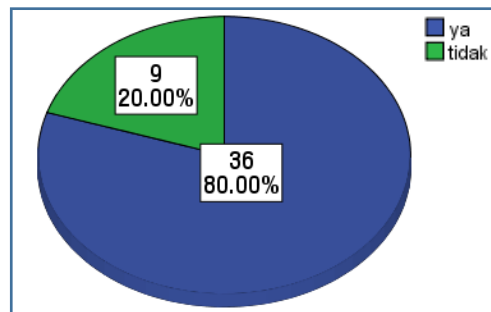
Dalam penelitian terhadap penghuni perumahan yang mengikuti fasilitas perumahan, didapatkan 28 responden yang pernah mengikuti acara perumahan, dan 17 responden yang tidak pernah mengikutinya. (Gambar 6)

b. Hubungan antar individu-individu (parent-child)



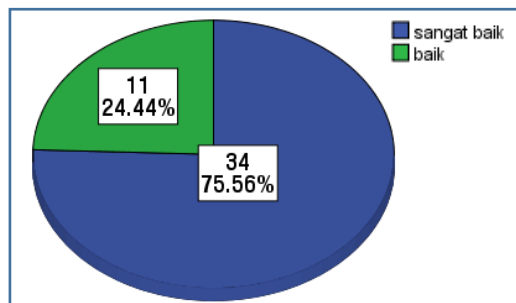
Gambar 7. Analisis Jenis Kelamin

Terdapat 19 laki-laki dan 26 perempuan yang disurvei di tiga perumahan terencana pada penelitian ini. (Gambar 7)



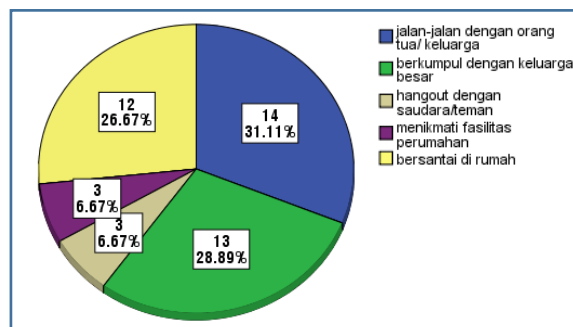
Gambar 8. Analisis tinggal dengan orang tua

Berdasarkan hasil survey, lebih dari 50% penghuni perumahan yang masih tinggal bersama orang tua. (Gambar 8)



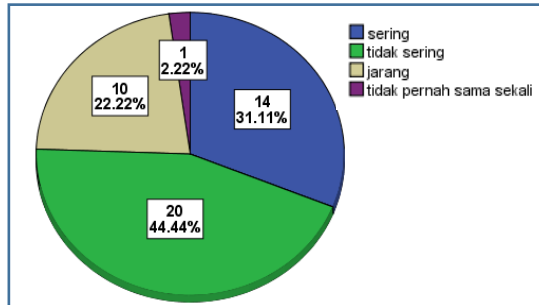
Gambar 9. Analisis hubungan dengan orang tua

Sebanyak 34 orang dari 45 orang yang disurvei menunjukkan hubungan dengan orang tua sangat baik, sisanya memiliki hubungan baik. (Gambar 9)



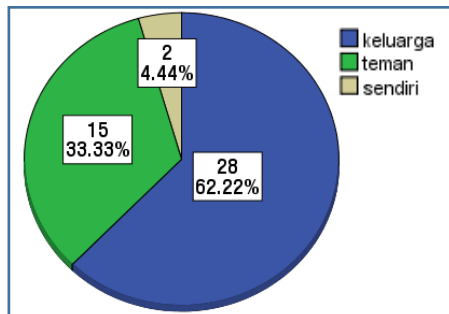
Gambar 10. Analisis aktivitas di hari libur

Survey menunjukkan bahwa kebanyakan penghuni lebih memilih jalan-jalan, berkumpul dengan keluarga besar, dan bersantai sebagai pengisi aktivitas di hari libur. (**Gambar 10**)



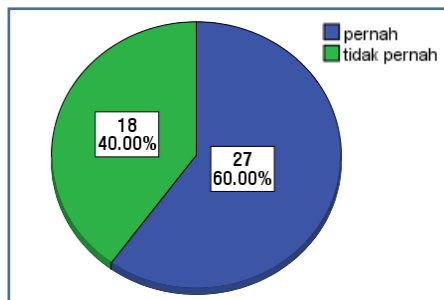
**Gambar 11.** Analisis penggunaan fasilitas perumahan

Penghuni cenderung tidak sering menggunakan fasilitas yang ada di perumahan. (**Gambar 11**)



**Gambar 12.** Analisis pengguna fasilitas perumahan

Sebanyak 62,22% dari 45 responden memilih menikmati fasilitas perumahan bersama keluarga. (**Gambar 12**)



**Gambar 13.** Analisis keikutsertaan dalam acara perumahan

Dari 45 orang yg disurvei, 27 orang pernah mengikuti acara yang diselenggarakan di dalam perumahan. (**Gambar 13**)

**c. Hubungan antar individu-individu (dating)**

Dari 10 responden, 6 responden berpacaran di fasilitas umum (taman) dan 2 responden berpacaran di tempat makan, dan 2 responden lainnya berpacaran di teras rumah.

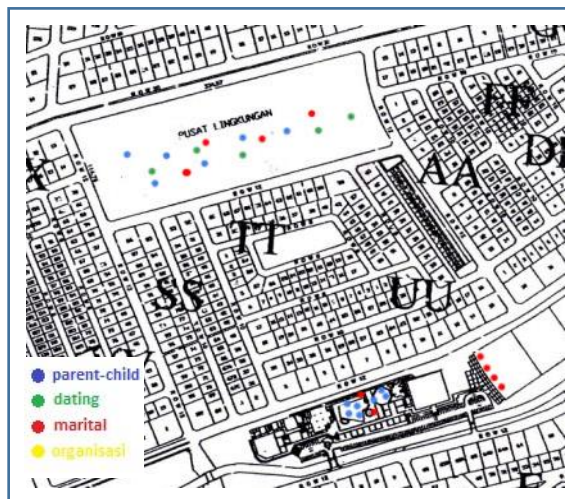
Dari hasil yang didapatkan, perkiraan lama waktu bertemu untuk responden yang berpacaran di taman adalah 2- 3 jam, untuk responden yang berpacaran di tempat makan adalah 1-2 jam, dan untuk responden yang berpacaran di teras rumah adalah ½ jam-1 jam.

**d. Hubungan antar individu-kelompok**

Berdasarkan dari hasil penelitian, untuk peranan individu dalam suatu interaksi adalah petugas yang ada di perumahan-perumahan tersebut, seperti satpam, petugas kebersihan dan petugas parkir. Interaksi yang terjadi dapat berupa pemungutan biaya kebersihan, biaya parkir. Sifat individu terhadap kelompok penghuni perumahan adalah baik. Lama interaksi yang terjadi antar individu-kelompok yaitu 5-15 menit.

**e. Hubungan antar kelompok-kelompok**

Berdasarkan hasil dari penelitian, organisasi amal, dan organisasi olahraga yang memiliki interaksi paling banyak. Lama interaksi yang terjadi antar kelompok-kelompok yaitu 2-3 jam.



**Gambar 14.** Peta Interaksi Sosial Perumahan Taman Setia Budi Indah I



Gambar 15. Peta Interaksi Sosial Perumahan Cemara Asri

## KESIMPULAN

### Diskusi

Teori yang berhubungan dengan penelitian, yaitu:

- a. Soerjono Soekanto (2006) mengatakan “status dan peranan menentukan apa yang diperbuatnya bagi masyarakat serta kesepakatan-kesepakatan apa yang diberikan masyarakat kepadanya. Semakin banyak status dan peranan seseorang, semakin beragam pula interaksinya dengan orang lain. jadi, interaksi sosial seseorang akan tergantung pada status dan perannya dalam masyarakat”. Teori ini dikaitkan dengan dari setiap hubungan interaksi yang diteliti, hubungan organisasi mempunyai interaksi sosial yang paling banyak mempunyai peranan dan status dalam lingkungan perumahan, di antara keempat hubungan (marital, dating, parent-child, dan organisasi).
- b. Menurut Yok Fong Paat (2013), Dalam prakteknya, pandangan perubahan sosial adalah aspek yang penting dalam mengevaluasi bagaimana suatu hubungan menghadapi dan mempengaruhi dinamika dan umur dari suatu hubungan. Walaupun hubungan antarpribadi mungkin mengambil beberapa bentuk di dalam kehidupan keluarga, jurnal ini menandai bagaimana perubahan sosial dapat memberikan dasar dalam membangun suatu hubungan yang saling mengisi satu sama lain dengan cara membedakan tiga tipe hubungan sosial yang berbeda: hubungan kencan, hubungan pernikahan, dan hubungan orangtua-anak. Teori ini dapat dikaitkan dengan dari setiap hubungan interaksi yang diteliti, hubungan parent-child merupakan hubungan yang paling dinamis, dan interaksi tersebut kebanyakan terjadi di internal shop



ataupun di taman atau internal street perumahan tersebut. Perubahan sosial yang terjadi adalah pembentukan karakter dan perubahan kebiasaan suatu individu di dalam hubungan tersebut, seperti contoh anak-anak sekarang yang sudah jarang bermain di luar rumah karena mereka lebih memilih bermain gadget atau video game di dalam rumah.

- c. Menurut Bambang Rudito dan Melia Famiola (2013), Pemetaan sosial biasanya dipakai untuk menggambarkan hubungan-hubungan sosial di antara rumah tangga atau para anggota kelompok atau komunitas yang diamati. Teori ini dapat dikaitkan dengan ruang-ruang yang digunakan dalam berinteraksi pada lingkungan perumahan adalah ruang terbuka, taman, fasilitas perumahan, internal shop dan teras rumah. Untuk dapat melakukan interaksi di ruang-ruang tersebut, suatu individu harus dapat beradaptasi, seperti contoh jika si A berada di taman dan sebuah interaksi terjadi antara A dengan individu lainnya, perilaku A tidak boleh bersikap seperti di rumah (menjaga sikap di luar rumah).

#### DAFTAR PUSTAKA

- Budimanta, A, Prasetyo, A., Rudito, B. 2004. Corporate Social Responsibility, Jawaban bagi Model Pembangunan Indonesia Masa Kini. Jakarta: ICSD.
- Creswell, J.W. and Plano Clark, V.L. (2007) Designing and Conducting Mixed Methods Research, Sage, Thousand Oaks, California.
- Djarwanto. (1994) *Pokok-pokok Metode Riset dan Bimbingan Teknis Penulisan Skripsi*. Yogyakarta: Liberty.
- Hickman, Paul. 2012. "Third Places" and social interaction in deprived neighbourhoods in Great Britain." *J Hous and the Built Environ*. V 28:221-236. doi: 10.1007/s 10901-012-9306-5.
- Maryati & Suryawati. 2003. *Sosiologi 1*. Jakarta: Erlangga
- Paat, Yok-Fong. 2013. "Relationship Dynamics and Healthy Exchange across the Family Life Cycle: Implications for Practice." *Journal of Human Behavior in the Social Environment*. V 23:938-953. doi: 10.1080/10911359.2013.777008.
- Rudito, Bambang dan Melia Famiola. 2013. "Social Mapping: Metode Pemetaan Sosial." Bandung: *Rekayasa Sains*.
- Soekanto, Soerjono. 2006. *Sosiologi Suatu Pengantar*. Jakarta: Grafindo Persada.

## **PENGARUH PENGEMBANGAN WILAYAH TERHADAP PERUBAHAN GUNA LAHAN PERMUKIMAN WILAYAH *HINTERLAND* DI KABUPATEN DELI SERDANG**

***Dwi Lindarto H, Sirojuzilam, Badaruddin, Dwira Nirfalini Aulia***

*Perencanaan Wilayah Universitas Sumatera Utara*

*Medan, Indonesia.*

*dwilindarto@gmail.com*

### **ABSTRACT**

*Regional development in North Sumatra with the concept Mebidangro (Medan, Binjai, Deli Serdang, Karo) creating neighboring region hinterland Medan city with Deli Serdang Regency. One of the areas which grow rapidly is Tembung in Percut Sei Tuan District. Population structure in Tembung shows occurrence condition of rural-urban change (peri-urbanization) which can be seen from the widespread growth of settlements in the form of house building by developers as well as villagers. The purpose of this study is to reveal the factors which cause land use transformation in Tembung area. The study is conducted with descriptive quantitative study approach. Data is obtained through sampling technique by purposive sampling with consideration of the population characteristics which are immigrant settle, native/ local people who has built house / renovation between 2010 till 2015. Then analysis the statistical tests by the technique of cross-tabulation using SPSS program. As result the population demographics, value / land price, accessibility, public facilities, developers activity, social and cultural changes in the city behavior are proven have influence on land use transformation. Implication of the findings are required observation and intensive control in space utilization considering the rapid land use transformation due to the influence of the city development.*

**Keywords :** *Regional development, Land use transformation, Deli Serdang hinterland*

### **PENDAHULUAN**

Pengembangan wilayah dapat diartikan sebagai suatu kegiatan menambah, meningkatkan, memperbaiki atau memperluas aspek pembangunan wilayah dalam rangka memperbaiki tingkat kesejahteraan masyarakat. Pengembangan wilayah (*regional development*) dalam hal ini mencakup aspek ekonomi (*economics setting*), aspek sosial (*social setting*), aspek pranata kelembagaan (*institusional setting*) dan aspek lingkungan (*natural and man-made behavior*). Rangkaian kegiatan pengembangan wilayah bertumpu pada upaya mengurangi ketimpangan pembangunan dan percepatan pencapaian kesejahteraan masyarakat.

Pembangunan kota sebagai upaya pengembangan wilayah menimbulkan kebutuhan akan lahan yang makin meluas menjangkau ke arah wilayah pedesaan di pinggiran kota yang disebut sebagai wilayah penyangga / *hinterland* (dalam istilah lain dinyatakan sebagai wilayah bertetangga/ *neighbourhood* atau wilayah peri-urban. Di Sumatera utara pembangunan wilayah dengan konsep *city-linkage* Mebidangro (Medan, Binjai, Deli Serdang, Karo) memunculkan wilayah bertetangga *hinterland* kota Medan dengan Kabupaten Deli Serdang. Salah satu wilayah yang tumbuh cepat menjadi pusat pertumbuhan adalah kawasan Desa Tembung di Kecamatan Percut Sei Tuan. Wilayah ini seluas 735 ha dengan luas lahan terbangun 515 ha dan luas RTH 220 ha berpenduduk sejumlah 100.776 orang. Percepatan pertumbuhan kawasan Tembung diuntungkan oleh lokasi yang berada di wilayah perbatasan pembangunan pesat kota Medan dengan penempatan fasilitas umum strategis seperti kantor pemerintah, rumah sakit, pendidikan, perdagangan dan industri. Pembukaan jalan tol Belmera melintas kawasan serta jalur jalan Medan menuju Bandara Kuala Namu merupakan katalisator percepatan pembangunan dari sisi sistem transportasi dan aksesibilitas kawasan Tembung.

Struktur kependudukan kawasan Tembung tumbuh sebagai himpunan penduduk asli pedesaan, kaum urbanis kota (akibat konurbasi dari pusat-pusat kota sekitar Medan), kaum urbanis desa (akibat urbanisasi dari desa *hinterland* sekitar Desa Tembung) dan para penglaju (*commuter*). Kepadatan penduduk desa Tembung 99,45 jiwa/ha menunjukkan kondisi terjadinya gejala perubahan *desa-kota* (peri-urbanisasi) yang merubah norma dan *mind set* pedesaan menjadi bersifat kekotaan dalam perilaku dan interaksi sosial, ekonomi dan budaya masyarakat setempat. Selain itu struktur pekerjaan menunjukkan pergeseran mata pencaharian ke arah pekerjaan non pertanian yang menyisakan 1,8 % saja yang masih menekuni pertanian dan buruh tani. Adapun PNS dan ABRI sejumlah 22,6 %, Swasta 24,2 %, Perdagangan dan Jasa 46,8 % dan Konstruksi 4,6 %.

Dampak perembetan pembangunan kawasan Tembung terlihat dari meluasnya pertumbuhan permukiman dalam wujud perumahan yang dibangun oleh pengembang maupun perkampungan rekayasa masyarakat setempat yang menggusur lahan pertanian pedesaan hanya dalam jangka waktu 10 tahun terakhir. Terhitung tak kurang dari delapan pengembang perumahan berskala kecil dan menengah dan satu pengembang besar membangun perumahan di kawasan Tembung yang berujung pada perubahan guna lahan kawasan. Dari sejumlah gejala pengembangan guna lahan permukiman tersebut menjadi menarik untuk diteliti adalah : “Faktor apa yang berpengaruh terhadap pembangunan permukiman yang menimbulkan terjadinya perubahan guna lahan kawasan?”. Karenanya menjadi perlu dilakukan kajian untuk mengungkapkan faktor-faktor yang menyebabkan terjadinya perubahan guna lahan dan model perkembangan permukiman dengan kasus kawasan Tembung.

Perkembangan pembangunan pusat kota yang intensif berakibat peningkatan kebutuhan luasan ruang dan lahan sebagai wadah kegiatan masyarakat kota. Proses perkembangan demikian akan meluas melampaui batas administratif kota sampai ke wilayah pinggiran kota (*hinterland*) yang merubah fungsi lahan pertanian menjadi lahan terbangun non-pertanian. Daerah *hinterland* sebagai suatu wilayah cepat tumbuh memiliki berbagai faktor yang mempengaruhi pertumbuhannya yaitu akumulasi modal, potensi lokasi, pertumbuhan penduduk, infrastruktur, tata guna lahan dan kemajuan teknologi (*technological progress*). Pada wilayah tersebut perlu didorong adanya kerja sama antar wilayah dalam penciptaan pusat pertumbuhan baru dengan memperhatikan efek dari pengaruh wilayah batas (*regional spillover*). Faktor-faktor pengaruh terjadinya perubahan alih fungsi lahan akibat penetrasi kegiatan kota yang meluas ke wilayah pedesaan yang antara lain dipengaruhi oleh komposisi dan ragam kegiatan penduduk, aksesibilitas, ketersediaan fasilitas umum, karakteristik fisik dan nilai lahan, kemudahan perolehan lahan, kebijakan pemanfaatan lahan / tata guna lahan, eksternalitas pengembang. Salah satu bentuk perluasan fisik alih fungsi lahan yang terbentuk di wilayah *hinterland* karena ketersediaan lahan non terbangun adalah meluasnya fungsi permukiman. Fungsi permukiman yang terbentuk berupa perumahan kelompok / *cluster* kecil dan menengah dan berupa kelompok perkampungan.

Secara umum faktor yang mempengaruhi minat terhadap perumahan antara lain adalah penambahan penduduk (urbanisasi dan konurbasi ke pinggiran kota), kegiatan pengembang (pembangunan *cluster* perumahan dengan kelebihan suasana rumah gaya kota, eksklusifitas, keamanan, *privacy*), nilai property (harga yang terjangkau dengan kemudahan kepemilikan KPR), ketersediaan fasilitas umum sekitar, dan aksesibilitas (kedekatan dengan lokasi pekerjaan, sarana jalan, sarana transportasi umum).

Sementara perkembangan permukiman gaya perkampungan yang dikelola oleh penduduk setempat selain dipengaruhi penambahan penduduk alami, nilai lahan, juga dipengaruhi oleh faktor pergeseran perilaku sosial budaya akibat derasnya informasi kultur kota (trend pekerjaan pertanian menjadi non pertanian, perkembangan model dan teknologi arsitektur, penetrasi budaya metropolis).

Dengan memperhatikan fenomena pembangunan kawasan Tembung dan dikaitkan dengan berbagai pendapat dalam kajian pustaka diatas maka diasumsikan enam variabel sebagai faktor utama yang diduga relevan berpengaruh terhadap perubahan guna lahan permukiman di kawasan Tembung yaitu komposisi penduduk, nilai / harga lahan, aksesibilitas, fasilitas umum, aktifitas pengembang, perubahan perilaku sosial budaya kota.

## METODOLOGI PENELITIAN

Kajian ini dilakukan dengan pendekatan studi kuantitatif deskriptif. Studi kuantitatif ditujukan untuk memperoleh variabel yang menggambarkan perubahan guna lahan permukiman yang disebabkan oleh laju pembangunan kota yang meluas ke arah pinggiran kota. Pendekatan deskriptif ditujukan untuk memberikan gambaran, justifikasi dan pencarian fakta dengan interpretasi yang tepat. Data diperoleh melalui teknik sampling secara *purposive sampling* dengan pertimbangan karakteristik penduduk yaitu penduduk pendatang menetap, penduduk asli / setempat yang memiliki rumah terbangun / ter-renovasi antara tahun 2010 sampai tahun 2015 di kawasan perumahan maupun di perkampungan. Kemudian dilakukan analisis uji statistik untuk mengidentifikasi dan mengetahui korelasi antara dua variabel yang ditetapkan dengan teknik *cross tabulasi* (tabulasi silang) menggunakan program SPSS. Nilai uji variabel yang digunakan adalah chi-square test untuk mengetahui hubungan dan uji contingency coefficient untuk mengetahui koefisien kontingensi korelasi antar dua variabel. Adapun variabel yang digunakan dalam kajian ini meliputi variabel komposisi penduduk, nilai / harga lahan, aksesibilitas, fasilitas umum, aktifitas pengembang, perubahan perilaku sosial budaya kota. Dengan analisis tabulasi silang dapat diketahui keterkaitan dan hubungan setiap variabel dengan perubahan guna lahan permukiman di kawasan Tembung. Pengujian hubungan antar variabel X (variabel kajian) dengan variabel Y (variabel perubahan guna lahan permukiman) akan menghasilkan tingkat korelasi antar masing-masing variabel untuk kemudian dilakukan pembahasan dan justifikasi secara deskriptif hubungan antar variabel faktor dengan fenomena perubahan guna lahan permukiman di kawasan Tembung.

## HASIL PENELITIAN DAN PEMBAHASAN

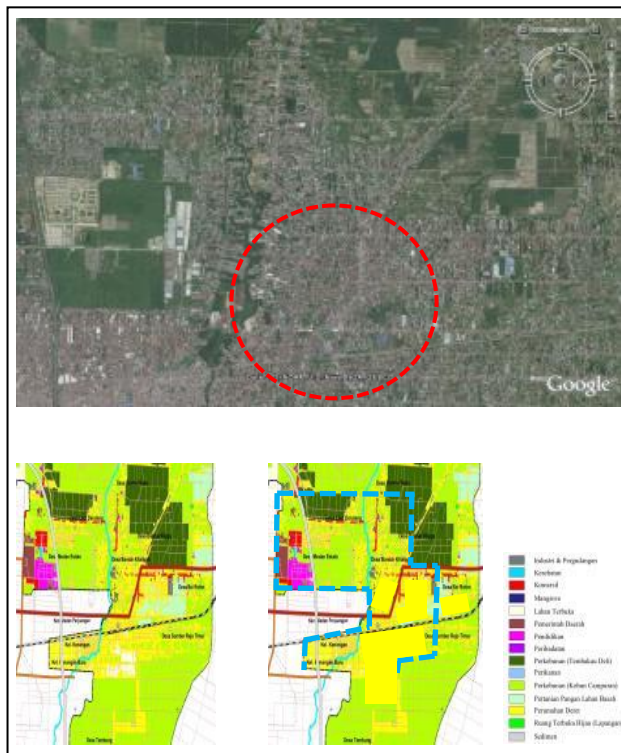
### Perubahan fisik lahan terbangun

Kawasan Tembung merupakan wilayah pinggiran kota Medan dimana secara administratif kawasan ini berada di wilayah Kabupaten Deli Serdang. Posisi di perbatasan kota menjadikan kawasan *hinterland* ini menjadi tumpuan cadangan lahan ketika pembangunan kota Medan mengalami krisis ketersediaan lahan non-terbangun.

Desakan permintaan akan lahan perumahan yang dipengaruhi oleh meningkatnya para migran dari kota kemudian diakomodasi oleh pengembang dengan pengadaan *cluster* perumahan skala kecil dan menengah. Aktifitas pengembang dalam penyediaan lahan bagi perumahan adalah dengan cara alih fungsi sawah dan ladang menjadi tapak untuk perumahan. Lahan yang diminati pengembang sehingga intensif mengalami alih fungsi adalah lahan yang mempunyai kesamaan kondisi atau sifat dalam hamparan yang cukup luas (misalnya hamparan sawah, ladang,

kelompok rumah kumuh). Perkembangan fisik lahan terbangun juga terlihat pada kegiatan peng-kapling-an sawah atau ladang yang di jual sebagai lahan kapling perumahan.

**Gambar 1** menunjukkan perubahan guna lahan di kawasan Tembung akibat alih fungsi sawah dan ladang menjadi perumahan. Secara keseluruhan perubahan guna lahan di kawasan Tembung didominasi oleh perkembangan permukiman kampung yang dilakukan masyarakat dibanding perumahan yang dibangun oleh pengembang (*developer*). Hal ini dapat dilihat dari luasan sebaran pola perkampungan tidak beraturan dibanding dengan pola perumahan yang terpola dan tertata rapih. Ditinjau terhadap akses jalan terlihat bahwa sebaran lokasi perumahan umumnya berada pada jalur jalan utama sehingga terlihat lebih terpola beraturan, sementara permukiman perkampungan lebih menyebar ke arah pinggiran berbatasan dengan sawah dengan pola yang kurang teratur.



**Gambar 1.** Pola perubahan guna lahan di Kawasan Tembung  
Sumber : RDTRK Percut Sei Tuan, 2010

### Perubahan Sosial Masyarakat

Laju pembangunan kota akan membawa pengaruh terhadap kehidupan perilaku sosial kemasyarakatan penduduk pedesaan di wilayah pinggiran kota. Arus

keterbukaan informasi mempercepat terjadinya transfer budaya kota yang mempengaruhi kehidupan dan pemikiran sosial kultural masyarakat pedesaan. Daya tarik kota yang menjanjikan keragaman pekerjaan (selain pertanian) mendorong alih fungsi semula pekerjaan berbasis pertanian menjadi perdagangan dan jasa. Para pemilik sawah (petani) beralih menjual sebagian lahan sawah untuk kegiatan pekerjaan perkotaan seperti berdagang.

Pada beberapa lokasi terlihat fragmentasi hamparan lahan sawah menjadi lahan kaplingan bakal perumahan. Pengaruh kegiatan pengembang perumahan telah merubah pola pikir masyarakat petani dalam memaknai nilai lahan sawah. Dengan mencontoh perilaku pengembang, petani melihat lahan sawah tidak lagi sebagai sarana bekerja bercocok tanam namun telah bergeser melihat lahan sawah sebagai suatu barang dagangan. Akibat yang terjadi adalah petani merubah lahan sawahnya menjadi lahan kaplingan bakal perumahan dan diperjual belikan sebagai suatu komoditas. Pola spasial yang terjadi adalah fragmentasi lahan sawah yang dibagi menjadi lahan kaplingan untuk perumahan. Karena kesederhanaan pemikiran petani pemilik lahan maka pola kaplingan yang dibentuk semata berdasarkan luasan lahan maksimal yang dapat diperjual belikan dengan tidak memperhitungkan pola jaringan aksesibilitas yang dimasa mendatang akan kurang menguntungkan bagi pengembangan wilayah. Perpindahan kepemilikan lahan kaplingan kepada banyak pemilik baru dengan cepat akan merubah pola guna lahan kawasan non terbangun menjadi kawasan terbangun (**Gambar 2**).



**Gambar 2.** Usaha tanah kaplingan kawasan Tembung  
**Sumber :** survey penulis, 2015

Di kawasan Tembung tersedia fasilitas umum pendidikan tinggi, perniagaan, perkantoran yang memfasilitasi kultur pekerjaan perkotaan. Dengan bertambahnya migrasi penduduk kota, aksesibilitas fisik jalan maupun informasi digital multi media maka pola sosial ekonomi masyarakat terbentuk kearah kondisi kekotaan. Terjadi pergeseran pekerjaan masyarakat pertanian kearah usaha non pertanian di sekitar fasilitas umum tersebut seperti usaha rumah sewa dan rumah makan yang multi fungsi (*mixed use*) dengan rumah tinggal. Perpetakan lahan perumahan yang

semula berhalaman luas kini telah dibangun dengan kepadatan tinggi sehingga halaman hanya tersisa sedikit. (Gambar 3).



**Gambar 3.** Perubahan jenis pekerjaan non pertanian  
**Sumber :** survey penulis, 2015

Pola permukiman berupa perumahan *cluster* dengan tingkat eksklusifitas pembatas dinding berpagar model *cluster* membawa pengaruh sosial tersendiri ketika bertetangga dengan pola permukiman gaya perkampungan masyarakat sekitar. Terjadi kesenjangan pengelompokan sosial senjang antara warga perumahan dan perkampungan. Efek yang terjadi akibat pola yang tidak menyatu antara perumahan dan perkampungan adalah penurunan kinerja sikap kolektif seperti gotong royong. (Gambar 4)



**Gambar 4.** Eksklusifitas gerbang perumahan  
**Sumber :** survey penulis, 2015

### **Pengembangan Wilayah dan Perubahan Guna Lahan Kawasan Tembung**

Pengembangan wilayah kawasan pinggiran kota (*urban fringe*) dalam kenampakan fisik ditandai dengan perubahan guna lahan permukiman. Dalam kajian teoritis sebelumnya telah diungkapkan terdapat enam faktor yang berpotensi sebagai variabel perubahan guna lahan permukiman. Dengan menggunakan pendekatan analisis tabulasi silang (*cross tab*) diperoleh pembuktian bahwa enam faktor tersebut



yaitu komposisi penduduk, nilai / harga lahan, aksesibilitas, fasilitas umum, aktifitas pengembang, perubahan perilaku sosial budaya kota cukup berpengaruh signifikan terhadap perubahan guna lahan permukiman di kawasan Tembung. Signifikansi komposisi penduduk sebagai faktor perubahan guna lahan diperkuat oleh kenyataan bahwa rata-rata 70% hunian perumahan yang dibangun pengembang adalah para pendatang dari kota Medan dan sekitarnya. Demikian juga dengan para pembeli tanah kaplingan yang dijual oleh masyarakat non pengembang menunjukkan hampir 87% dibeli oleh masyarakat luar kawasan Tembung. 66% pemilik lahan yang membangun rumah baru menyatakan bahwa pembangunan rumah tersebut pasarnya ditujukan untuk disewakan bagi para pekerja kawasan industri di pinggiran kota Medan sekitar kawasan Tembung.

Signifikansi nilai lahan sebagai faktor perubahan guna lahan dapat dijelaskan melalui pertumbuhan perumahan hasil kegiatan pengembang. Faktor nilai lahan berimplikasi kepada harga jual rumah di perumahan tersebut. Keterjangkauan harga rumah tersebut oleh masyarakat pendatang menunjukkan bahwa nilai lahan di kawasan tersebut masih dapat diterima dan merupakan daya tarik kuat bagi tumbuhnya perumahan.


Aksesibilitas merupakan salah satu faktor perubahan guna lahan permukiman. Pada permukiman perkampungan secara fisik spasial terlihat bahwa pertumbuhan perkampungan sejalan dengan pola pertumbuhan pembangunan jalan utama. Sistem transportasi umum walaupun hanya 42% masyarakat menyatakan sangat diperlukan namun tidak terlalu signifikan terhadap perubahan guna lahan. Pasalnya kemudahan perolehan kendaraan bermotor roda 2 dan sistem ojek telah menjawab kebutuhan transportasi umum masyarakat.

Perubahan sosial budaya masyarakat karena terbukanya sistem informasi melalui multi media telah mendorong perilaku spasial kekotaan. Sikap terhadap lahan sawah sebagai barang komoditas, perubahan pola pekerjaan, perbedaan orientasi bangunan, perubahan gaya bangunan karena masuknya teknologi, adanya segregasi sosial antara perumahan dan perkampungan, dsb merupakan perwujudan perubahan perilaku sosial budaya masyarakat yang berdampak kepada timbulnya perubahan guna lahan permukiman.


Penduduk asli / setempat yang memiliki rumah terbangun / ter-renovasi berpendapat perubahan guna lahan dominan terjadi karena pengaruh sosial budaya akibat penetrasi budaya kota dalam perubahan *mind set* gemerlap kota, pengaruh aksesibilitas karena pembangunan jalan sampai ke pelosok pedesaan dan pengaruh naiknya nilai lahan sebagai akibat pengembangan wilayah. Pertambahan migrasi dan komuter juga memicu perubahan guna lahan karena permintaan rumah sewa dan lahan kaplingan.

Sementara penduduk pendatang berpendapat perubahan guna lahan dominan terjadi karena pengaruh nilai lahan yang dianggap relatif murah dan terjangkau, pengaruh aksesibilitas yaitu kemudahan pencapaian ke tempat kerja dan pusat kota, pengaruh pengembang yang menyediakan suasana rumah perkotaan walau lahan berada di pedesaan, pengaruh fasilitas umum pendidikan, rumah sakit, pemerintahan, lembaga keuangan yang melengkapi suasana perkotaan di pedesaan (**Gambar 5**).

Jika diperbandingkan hasil pendapat penduduk asli dan penduduk pendatang terdapat temuan perbedaan bahwa faktor sosial budaya demikian berpengaruh menurut penduduk asli terutama akibat derasnya informasi budaya kota dan perubahan fisik pertanian menjadi non pertanian (fasilitas toko, pasar, mall, perumahan *real estate*) yang merubah pandangan terhadap guna lahan sehingga penduduk asli mengubah guna lahan pertanian menjadi non pertanian. Sementara menurut penduduk pendatang (dengan membawa nilai budaya kota) berpendapat praktis ekonomis bahwa nilai lahan dan nilai aksesibilitas dan fasilitas umum menjadi daya tarik pengaruh utama mereka menetap di kawasan ini sehingga berakibat terjadinya perubahan guna lahan (**Gambar 6**).



**Gambar 5.** Faktor pengaruh menurut Penduduk asli/menetap  
**Sumber :** analisis, 2015



**Gambar 6.** Faktor pengaruh menurut penduduk pendatang  
**Sumber :** analisis, 2015

### Pola Tatahan Permukiman Kawasan Tembung.

Perubahan guna lahan yang terjadi di kawasan Tembung selain transformasi lahan non terbangun menjadi lahan terbangun ternyata menunjukkan adanya perubahan pola tatanan perumahan. Secara deskriptif berikut disampaikan temuan pembentukan pola hunian perumahan. Pola perubahan tata lahan perumahan demikian cenderung terbentuk oleh arah dan ketersediaan aksesibilitas jalan utama menuju lokasi tersebut. Orientasi tata lahan perumahan terdisein sesuai bentuk lahan yang tersedia. Kapling lahan perumahan sangat efektif memaksimalkan jumlah kapling yang dapat dijual, berciri halaman sempit. Orientasi arah hadapan rumah sangat terpengaruh oleh lebar dan karakteristik jalan dihadapannya. Lokasi yang berada di tepi jalan utama dianggap bernilai aksesibilitas lebih tinggi sehingga memiliki nilai jual yang lebih mahal dibanding rumah yang berada di sisi jalan lingkungan yang lebih sempit.

Tata lahan perumahan *cluster* demikian membentuk zona hunian berbentuk *enclave* berorientasi ke dalam dengan pagar tinggi membatasi perumahan dengan perkampungan. Desain tatanan tapak, orientasi, pagar pembatas membentuk pemisahan zonasi perumahan dan perkampungan. Jalur sirkulasi perumahan yang terbentuk menunjukkan pola *grid* atau *cul de sac* membentuk model *cluster* perumahan dengan model akses satu pintu gerbang. Entrance atau jalan masuk utama *cluster* perumahan demikian biasanya di beri gapura atau gerbang rumah penjaga lengkap dengan portal besi. Dengan alasan keamanan model gerbang demikian mengukuhkan eksklusifitas kesenjangan perumahan terhadap perkampungan. Desain tatanan tapak perumahan menyuguhkan perbedaan kelas sosial antara pendatang dengan penduduk setempat di perkampungan.

Perumahan yang dikelola oleh pengembang umumnya menampilkan tatanan kampung kota dengan desain masa kini, keamanan terjaga, lebih terpol, tertata rapi dengan infrastruktur utilitas yang terencana serta adanya rasa ‘privilege’ dan ‘bergengsi’ tinggal di kompleks perumahan. Kelebihan demikian menjadi daya tarik tersendiri bagi para pendatang dari kota (yang lebih merasa *familiar* dengan model rumah di kota) sehingga mereka lebih cepat beradaptasi dengan model perumahan gaya kota tersebut walaupun berada di tengah perkampungan. Dengan demikian faktor pengembang menjadi faktor yang cukup dominan dalam perubahan guna lahan serta pembentukan permukiman kampung kota di kawasan *hinterland* Tembung.



**Gambar 5.** Pola perumahan oleh Pengembang  
**Sumber :** <https://earth.google.com/2015>

## KESIMPULAN

Pengembangan wilayah di kawasan Tembung yang berakibat perubahan guna lahan permukiman berdampak positif secara ekonomi dengan adanya peningkatan generatif aktifitas dan pertumbuhan ekonomi perkotaan kawasan walaupun masih terdapat kesenjangan antara kegiatan perekonomian yang dijalankan oleh masyarakat kota pendatang (perumahan oleh pengembang) dengan kegiatan perekonomian yang diusahakan oleh masyarakat setempat (usaha tanah kaplingan oleh pemilik lahan).

Perubahan tatanan dan perilaku sosial budaya masyarakat pinggiran yang terkontaminasi budaya kota sejalan dengan pengembangan wilayah kota merupakan daya dorong yang cukup kuat terhadap terjadinya perubahan guna lahan kawasan. Perubahan guna lahan di kawasan pinggiran hendaknya difahami sebagai suatu proses perkembangan pembentukan kota yang terus berlanjut. Secara fisik pembentukan guna lahan permukiman yang bersifat sporadis (*model leap frog development* dan *ribbon type development*) menimbulkan masalah negatif dalam pengendalian pemanfaatan tata ruang kawasan.

Dalam perjalanan proses tersebut perlu dilakukan pengawalan dan pengendalian atas percepatan perubahan guna lahan permukiman sehingga tidak melebarkan terjadinya kesenjangan antara wilayah terbangun dan non-terbangun dengan segala implikasinya yang merugikan antara lain aspek pertanahan, aspek infrastruktur, aspek komunikasi, aspek transportasi, timbulnya degradasi lingkungan, kawasan kumuh kota serta hilangnya lahan pertanian produktif mengingat Kabupaten Deli serdang merupakan wilayah lumbung potensial menjamin ketahanan pangan propinsi Sumatera Utara.

## DAFTAR PUSTAKA

- Adell, G. , 1999, *Theories and Models of the Peri-urban Interface: A Changing Conceptual Landscape*. London: The Development Planning Unit, University College London.
- Bappeda Kabupaten Deli Serdang. 2012, Rencana Detail Tata Ruang Kecamatan Percut Sei Tuan Kabupaten Deli Serdang, Final Report, unpublished
- Badaruddin. 2001. Komuting dan Perubahan Sosial pada Masyarakat Desa Pinggiran Kota. Laporan Penelitian Dosen Muda. Tidak Dipublikasi. Dikti-Depdiknas. Jakarta
- Bungin, Burhan, 2008, *Metodologi Penelitian Kuantitatif*, Kencana Prenada Media Group, Jakarta
- E. Rustiadi, S. Saefulhakim, and D. R. Panuju. 2009, *Perencanaan dan Pengembangan Wilayah*. Jakarta: Crestpent Press dan Yayasan Obor Indonesia
- Simon, D. 2008, *Urban Environments: Issues on the Peri-Urban Fringe. Annual Review of Environment and Resources* 33, 167-185.
- Sjafrizal. 2012, *Ekonomi Wilayah dan Perkotaan*, PT. Raja Grafindo Persada, Jakarta
- Sirojuzilam, 2011, *Problematika Wilayah Kota dan Daerah*, USU Press, Medan
- Soetomo, Sugiono, 2009, *Urbanisasi dan Morfologi*, Graha Ilmu, Yogyakarta
- Tacoli, C., 1998 *Rural-Urban Interactions: A Guide to the Literature. Environment and Urbanization* 10, 147-166.
- Trancik, Roger, 1986, *Finding Lost Space ; Theories of Urban Design*, Van Nostrand Reinhold Company, New York.
- Woltjer, Johan, 2014, *A Global review on Peri Urban development and Planning*, Jurnal Perencanaan Wilayah dan Kota vol 25, No. 1, hlm 1-16, April 2014, SAPPK ITB
- Yunus, Hadi Sabari., 2008, *Dinamika Wilayah Peri Urban : Determinan Masa Depan Kota*, Pustaka Pelajar, Yogyakarta.

## **PENGARUH WISATA *BACKPACKERS* TERHADAP TRANSFORMASI SPASIAL KAWASAN PERMUKIMAN : STUDI EMPIRIS**

***Vika Haristianti, Wiwik Dwi Pratiwi, Widjaja Martokusumo***

1. *Program Studi Magister Arsitektur, Sekolah Arsitektur, Perencanaan, Pengembangan Kebijakan, Institut Teknologi Bandung*
2. *Kelompok Keahlian Perumahan dan Permukiman, Program Studi Arsitektur, Sekolah Arsitektur, Perencanaan dan Pengembangan Kebijakan, Institut Teknologi Bandung*
3. *Kelompok Keahlian Perancangan Arsitektur, Program Studi Arsitektur, Sekolah Arsitektur, Perencanaan dan Pengembangan Kebijakan, Institut Teknologi Bandung*  
\*Email: vikaharistianti@gmail.com

### **ABSTRAK**

*Banyaknya backpackers yang datang ke sebuah kawasan permukiman menimbulkan fenomena lahirnya backpackers enclave. Peran enclave sebagai tempat bersosialisasi mengakibatkan munculnya empati, respek dan toleransi antar sesama backpackers hingga akhirnya melahirkan badges of honor yang dianggap sebagai simbol dasar terbentuknya identitas backpackers dan sense of community yang berbeda dari jenis wisatawan lainnya. Tujuan penulisan artikel ini adalah untuk membahas bagaimana identitas dan sense of community tersebut membuat kawasan perumahan dan permukiman yang backpackers masuki mengalami transformasi spasial. Data dikumpulkan dengan cara studi literatur, yaitu dengan mengumpulkan hasil-hasil penelitian sebelumnya, kemudian dianalisis menggunakan analisis data teks dengan cara memilah dan membandingkan tiap hasil penelitian tersebut. Hasil analisis menunjukkan bahwa adanya demand dari backpackers menyebabkan authority control memberikan respon berupa supply untuk memenuhi kebutuhan backpackers dengan merubah fisik bangunan (eksterior dan interior di ruang temporal dan permanen) serta memberikan perubahan terhadap tata letak perabot, fungsi ruang dan bangunan, serta fasade dan koridor yang ada di kawasan perumahan-permukiman tersebut. Sedangkan setting yang digunakan untuk menjelaskan terjadinya transformasi spasial ialah seasonality (low-season dan peak-season). Faktor-faktor tersebut masih berupa variabel kompleks dan masih akan dirincikan kedalam variabel operasional pada tahapan penelitian selanjutnya.*

**Kata Kunci:** *transformasi, spasial, backpackers, enclave, perumahan dan permukiman*

---

## PENDAHULUAN

Asia Tenggara merupakan salah satu tujuan destinasi wisata yang paling populer bagi para *backpackers*<sup>1</sup> baik yang berasal dari ASEAN maupun Negara lain. Jalur wisata di Asia Tenggara merupakan salah satu jalur *backpackers* tertua di dunia (Hampton, 2010). Banyaknya *backpackers* yang datang ke sebuah kawasan permukiman akhirnya menimbulkan sebuah fenomena lahirnya *backpackers enclave*, termasuk dikawasan Indonesia. *Backpackers enclave* dapat diartikan sebagai tempat dimana komunitas *backpackers* tinggal saat melakukan perjalanan wisata. Fenomena ini memperlihatkan bahwa secara spesifik, kaum *backpackers* memiliki perbedaan dibandingkan jenis wisatawan lain terutama dalam hal waktu, biaya dan pengetahuan (Cohen, 2004).

Perkembangan *backpacking* di kalangan masyarakat semakin meluas ditandai dengan diangkatnya isu tersebut kedalam film maupun acara televisi seperti *Hostel* (2006), dan *Crash Palace* (Hannam et al., 2010). Sebuah *enclave* biasanya terdapat di persimpangan jalan, serta dekat dengan stasiun dimana daerah tersebut merupakan pertemuan dari beberapa arah dan dapat dijadikan tempat *backpackers* berinteraksi (Kozak et al., 2010). Beberapa *enclave* terdapat di pusat keramaian (Popies lane Kuta, Jalan Jaksa Jakarta, Khaosan Road Bangkok), di pedesaan (Ubud, Bali). Ada juga diantara nya sebuah *enclave* sementara seperti di *Glastonbury Festival*, *Fiestas de San Fermin*, Pamploma atau *Oktoberfest* di Muenchen. Suasana tempat backpackers ditunjukkan pada **Gambar 1**.



**Gambar 1.** Keadaan permukiman di Jalan Jaksa, Jakarta sebagai salah satu contoh *backpackers enclave* di Indonesia

---

<sup>1</sup> *Backpackers* adalah seseorang yang melakukan perjalanan ke suatu tempat tanpa membawa barang-barang yang memberatkan atau membawa koper. Adapun barang bawaan hanya berupa tas yang digendong, pakaian secukupnya, dan perlengkapan lain yang dianggap perlu. Biasanya orang yang melakukan perjalanan seperti ini adalah dari kalangan berusia muda, tidak perlu tidur di hotel tetapi cukup di suatu tempat yang dapat dijadikan untuk beristirahat atau tidur. (Riley, 1988)

*Enclave* memungkinkan *backpackers* bersosialisasi dengan sesamanya setelah mereka menjelajahi wilayah asing, memperkuat jiwa mereka dan berkontribusi membentuk identitas individu dan kelompok (Hannam et al., 2010). Peran lain sebuah *enclave* dan sarana akomodasi didalamnya adalah sebagai tempat pertukaran informasi. Saat bertukar informasi, terjadi sosialisasi yang memungkinkan *backpackers* sadar akan adanya peristiwa lokal, pekerjaan, dan juga membuat jejaring pertemanan temporer untuk saling berbagi menyangkut hal-hal seperti biaya, resiko serta pengalaman (Binder, 2004:98\_100). Sosialisasi ini mengakibatkan munculnya empati, respek dan toleransi antar sesama *backpackers* (Willis et al., 2007).

*Backpackers* dengan latar belakang sosio-demografi yang berbeda tentu memberikan dampak bagi sebuah kawasan yang dimasuki. Bagaimana kemudian pengaruh mereka masuk ke sebuah kawasan perumahan (menekankan pada rumah) dan permukiman (perpaduan antara perumahan dan masyarakat yang menempatinnya), (Kuswartojo, 2004) lama-lama akan mengubah gaya hidup penduduk dikawasan tersebut. Perubahan pada sebuah kawasan biasanya ditandai dengan terjadinya perubahan struktur dalam masyarakat serta munculnya penemuan baru akibat pengaruh kontak dengan budaya lain (Pakilaran, 2006). Proses konsumsi dalam sebuah perdagangan memungkinkan adanya interaksi dari *backpackers* terhadap warga sekitar ataupun pengelola sebuah fasilitas wisata.

Banyaknya jumlah *backpackers* membuat warga sekitar dan pengelola berlomba memenuhi kebutuhan mereka (*demand*) dengan cara membangun (*supply*) kios-kios, restoran, serta sarana akomodasi lainnya (Hannam et al., 2010). Transisi identitas tersebut berjalan sesuai dengan kehidupan sehari-hari dalam interaksi sesama pengelola, warga, pekerja dan kaum *backpackers*. Sarana akomodasi bersifat ruang fisik (Hostel, bar dan restoran, agen wisata, warung internet, toko buku dll) merupakan kunci bagaimana infrastruktur terkait ilmu arsitektur dan desain menjadi representasi dari proses lahirnya transformasi spasial sebuah kawasan. Fenomena lahirnya transformasi spasial pada sebuah kawasan karena pengaruh pariwisata (dalam hal ini *backpackers*) menjadi menarik untuk diteliti dan dikaitkan dengan ilmu Arsitektur. Selain karena fenomena kelahirannya yang menjamur dan serupa pada banyak kota di dunia, proses transformasi ini juga memiliki pengaruh pada aspek lainnya di kehidupan masyarakat permukiman tersebut, diantaranya sosial, budaya dan ekonomi.

## METODOLOGI PENELITIAN

### Metode Pengumpulan Data

Data dikumpulkan dengan cara studi literatur, yaitu dengan mengumpulkan konsep maupun teori-teori dari para penulis yang telah melakukan penelitian pada topik serupa. Data yang dipilih adalah data yang berhubungan dengan permasalahan dan



---

dijadikan sebagai bahan pembanding. Studi ini dilaksanakan dengan mengumpulkan dan mencatat hal-hal penting yang dianggap berkaitan dengan masalah penelitian dari sumber berupa literatur, jurnal, artikel, dokumen dan data sekunder lainnya.

### **Metode Analisis Data**

Data yang telah dikumpulkan dianalisis dengan teknik analisis kualitatif (Kumar, 2005), yaitu analisis data teks. Berbagai hasil penelitian dari berbagai sumber tersebut dianalisis dengan cara dibandingkan dan dipilih sesuai dengan kebutuhan penelitian ini.

## **HASIL PENELITIAN DAN PEMBAHASAN**

### **Dampak Kegiatan Pariwisata Terhadap Perubahan Lingkungan**

Undang-undang No. 9 tahun 1990 dalam Susanti (2014) mendefinisikan pariwisata sebagai segala sesuatu yang berkaitan dengan wisata, yaitu kegiatan perjalanan atau sebagian dari kegiatan tersebut yang dilakukan secara sukarela dan bersifat sementara untuk menikmati objek atau daya tarik wisata, baik untuk wisatawan maupun pemilik objek serta usaha-usaha yang terkait dibidang tersebut. Sebuah daerah yang berkembang menjadi daerah wisata biasanya *mengekspose* karakter khas daerah tersebut agar nantinya citra yang mereka miliki menjadi lebih baik. Setiap daerah wisata tentu memerlukan fasilitas penunjang. Maka dari itu, perkembangan pembangunan infrastruktur berupa lahan parkir, toilet umum, sarana akomodasi (penginapan, restoran, toko cinderamata dll) memiliki tujuan untuk menunjang perkembangan sebuah daerah wisata.

Susanti (2014), mengelompokkan komponen pariwisata berdasarkan sistem fungsionalnya melalui pendekatan permintaan (*demand*) dan penawaran (*supply*). Adapun komponen pariwisata pada pendekatan *demand* adalah masyarakat/ pasar wisata, motivasi (*motivation*), harapan wisatawan (*expectation*), tanggapan wisatawan (*perceptions*) dan pola kunjungan wisatawan. Sedangkan pada komponen *supply*, meliputi 4A yaitu daya tarik wisata (atraksi), *aksesibilitas*, fasilitas pendukung pariwisata (*amenitas*), dan aktivitas. Ryan (2003), menyatakan bahwa kegiatan pariwisata dalam perkembangannya menuntut peningkatan ketersediaan sarana dan jasa pelayanan pendukung kegiatan wisata. Perkembangan kawasan wisata akomodasi juga dipengaruhi oleh karakter wisatawan. Mason (2003), menyatakan bahwa hal-hal yang berpengaruh terhadap arah perkembangan sebuah kawasan pariwisata diantaranya adalah karakter wisatawan (lama menginap, jarak perjalanan), asal wisatawan, motivasi dan tingginya interaksi antara wisatawan dan penduduk lokal.

Walaupun pariwisata dapat memberikan dampak positif, diantaranya perkembangan infrastruktur kawasan, lapangan pekerjaan dan pertumbuhan ekonomi, namun ada juga hal negatif yang dapat timbul seperti yang digambarkan Levi-Straus dimana

proses pariwisata merupakan model penurunan kualitas tradisi suatu daerah. Contoh dari penurunan kualitas diantaranya seperti yang dikemukakan oleh Frost (2009), sebagai proses komodifikasi yaitu terjadinya proses perubahan nilai suatu barang. Jadi, bagaimana masyarakat merubah fungsi rumahnya sangat berkaitan dengan istilah ini. Jika awalnya rumah merupakan area privat, setelah adanya intervensi dari kegiatan pariwisata dan ditanggapi masyarakat lokal untuk merubah fungsi rumahnya sebagai sarana akomodasi, maka ia telah melakukan komodifikasi. Biasanya, kegiatan komodifikasi ini sangat berkaitan dengan sistem penanggalan atau *seasonality* yang berhubungan dengan keadaan wisata saat *low-season* dan *peak-season*.

### **Transformasi Fisik Kawasan Perumahan Permukiman**

Hunian merupakan sebuah sistem sosial terkecil dalam suatu permukiman, bukan sebatas artefak fisik melainkan tempat dimana nilai, norma dan tradisi ikut mempengaruhi bentuk ruang. Selain itu, bentuknya pun ikut dipengaruhi faktor aktivitas ekonomi, dan sosial budaya masyarakatnya (Pakilaran, 2006). Habraken (1978) menyatakan bahwa bentuk dan tatanan fisik hunian dapat dipandang sebagai kesatuan sistem yang terdiri dari *sistem spasial* yaitu sistem yang berhubungan dengan sistem organisasi ruang yang terdiri dari hubungan ruang, pola hirarki dan orientasi. Lalu, *sistem fisik*, yang berhubungan dengan sistem konstruksi dan material yang diidentifikasi melalui karakter komponennya (bahan-bahan konstruksi). Serta *sistem stilistik*, berhubungan dengan tampilan gaya yang memberikan tipe suatu bangunan secara spesifik yaitu *fasade* bangunan.

Adapun Newmark et al., (1977) dalam Pakilaran (2006) mengadakan pengaturan ruang dalam hunian menjadi tiga jenis berdasarkan fungsinya yaitu :

- a. Ruang publik, merupakan area dimana anggota keluarga dan orang lain dapat berkomunikasi dan saling berhubungan satu sama lain
- b. Ruang privat, mengacu pada bagian-bagian dari hunian yang memerlukan keleluasaan pribadi yaitu, ketenangan dan kenyamanan. Ruang yang tidak bisa dimasuki pihak luar dengan leluasa.
- c. Ruang servis, meliputi area yang mencakup ruang-ruang pemenuh kebutuhan aktivitas menyiapkan makanan, penyimpanan atau gudang.

Jika hunian diartikan sebagai sistem sosial terkecil dalam sebuah permukiman, maka permukiman sendiri dapat diartikan sebagai suatu tempat hidup dan totalitas dari aspek tinggal atau bermukim, kegiatan ekonomi, kegiatan sosial budaya, serta tempat berinteraksi (Harun, 2003). Pakilaran (2006) menyatakan bahwa perumahan menekankan pada rumahnya, sedangkan permukiman menekankan pada penghuninya atau perpaduan antara perumahan dengan masyarakat yang menempatinnya. Maka dari itu, sebuah perubahan yang terjadi dalam suatu area permukiman tidak lepas dari adanya pengaruh masyarakat dan kegiatan yang mereka lakukan diantaranya kegiatan pariwisata. Pengembangan kegiatan pariwisata menyebabkan berbagai perubahan ekonomi, sosial-budaya dan lingkungan hidup

---

masyarakat (*local residents*). Sebuah kegiatan pariwisata dapat menghasilkan berbagai macam perubahan pada masyarakat sekitar dari berbagai sisi diantaranya ekonomi, sosial-budaya dan lingkungan dimana skalanya tidak merata.

Proses perubahan atau transformasi menurut Antoniadis (1990) merupakan sebuah proses perubahan secara berangsur-angsur hingga sampai ke tahap *ultimate*. Perubahan dilakukan dengan cara memberi respon terhadap pengaruh unsur eksternal dan internal yang akan mengarahkan perubahan dari bentuk yang sudah dikenal sebelumnya melalui proses menggandakan secara berulang-ulang atau melipatgandakan. Proses transformasi mengandung dimensi waktu dan perubahan sosial budaya masyarakat yang menempatinya. Proses ini berlangsung secara panjang dan selalu terkait dengan aktifitas yang terjadi pada saat itu (Alexander, 1987 dalam Pakilaran, 2006). Perubahan ini ditandai dengan terjadinya perubahan struktur dalam masyarakat atau munculnya penemuan baru akibat pengaruh kontak dengan budaya budaya lain (Habraken, 1976).

Bukit (2012) menyatakan bahwa sebuah lingkungan binaan memiliki sifat seperti organisme, senantiasa berkembang, bertahan hidup dan terus bertransformasi. Lingkungan binaan merupakan representasi tata nilai sebuah daerah atau tempat yang dianut dari generasi ke generasi yang didalamnya tidak hanya diisi oleh entitas fisik (bangunan, jalan dan infrastruktur) namun juga oleh penghuni. Penghuni merupakan *agent* yang memiliki kekuasaan untuk menentukan arah transformasi sebuah lingkungan binaan. Habraken, (1998) membagi transformasi lingkungan binaan menjadi tiga tatanan yaitu tatanan fisik (*physical order*), tatanan teritorial atau daerah kekuasaan (*territorial order*), dan tatanan budaya (*cultural order*).

Dari penjelasan diatas dapat disimpulkan bahwa proses transformasi ruang atau spasial yang terjadi di sebuah permukiman dapat terjadi karena adanya hubungan antara penghuni (*internal*) dan lingkungan tempat tinggalnya (*eksternal*). Proses perubahannya juga mengandung dimensi waktu dan perubahan aktivitas masyarakat yang menempatinya baik dari aspek ekonomi, sosial, politik maupun budaya. Proses perubahan atau transformasi ini dapat disimpulkan sebagai sebuah proses perubahan bentuk awal menjadi bentuk akhir, dari satu kondisi ke kondisi lainnya, bisa secara terus-menerus maupun berulang-ulang secara cepat ataupun lambat. Maka untuk mengamati proses transformasi, hal yang harus diperhatikan adalah aspek hubungan antara proses perubahan fisik lingkungan (fisik) dan masyarakat yang menempatinya (non fisik).

### **Dampak Aktivitas Backpackers dan Masyarakat Lokal Terhadap Perkembangan Backpackers Enclave**

Riley (1998) mengartikan *backpackers* sebagai seseorang yang melakukan perjalanan ke suatu tempat tanpa membawa barang-barang yang memberatkan atau membawa koper. Kemunculan *backpackers enclave* sebagai sebuah kawasan khusus *backpackers* tidak direncanakan seperti sebuah sarana pariwisata lainnya. *Enclave*

tumbuh seiring bagaimana perkembangan *backpackers* dipermukiman tersebut tumbuh. *Backpackers enclave* diibaratkan sebagai sebuah magnet didalam sungai dengan berbagai macam partikel. Maksudnya, merupakan tempat bertemunya berbagai macam kebudayaan (Westerhausen et al., 2003). Peran dari masyarakat lokal sendiri dapat menentukan bagaimana sebuah kegiatan pariwisata dapat berlanjut (Gursoy et al., 2010) di sebuah kawasan hingga akhirnya membentuk sebuah *landspaces of tourism* (Shaw et al., 2004).

Lestari (2009) menyatakan bahwa sebuah tempat yang berubah menjadi daya tarik wisata akan menimbulkan dampak bagi lingkungannya. Dampak tersebut dapat mengakibatkan perubahan lingkungan, ekonomi dan sosial bagi masyarakat setempat. Bagi ilmu arsitektur, dampak dari kegiatan yang paling nyata menurut Resa (2014) adalah tekanan terhadap lahan yang sejalan dengan perubahan fungsi lahan tempat tinggal menjadi lahan komersil, kemacetan lalu lintas, polusi udara dan polusi estetika (terutama ketika bangunan didirikan tanpa aturan penataan yang benar). Namun, jika dikelola dengan baik kegiatan pariwisata tersebut bisa mendatangkan kebaikan yang lebih banyak bagi lingkungan binaan dari berbagai aspek (sosial, ekonomi dan lingkungan).

#### **Dampak Kegiatan Wisata Backpackers terhadap Transformasi Fisik Kawasan**

Sebuah kegiatan pariwisata menghasilkan berbagai macam perubahan pada masyarakat sekitar dari berbagai sisi diantaranya ekonomi, sosial-budaya dan lingkungan dimana skalanya tidak merata (Leo, 2003). Perubahan bidang satu dapat menjadi lebih dominan dibanding lainnya. Peran dari masyarakat lokal sendiri dapat menentukan bagaimana sebuah kegiatan pariwisata dapat berlanjut (Gursoy et al., 2010) di sebuah kawasan. Wisata ransel (selanjutnya disebut *backpacking*) merupakan kegiatan dengan *flow* istimewa didalam sebuah wujud pariwisata (Alneng, 2000) sering disebut sebagai salah satu penyebab rusaknya bentuk kegiatan pariwisata normal karena pada perjalanannya, *backpacking* tidak memiliki integrasi dan struktur yang sama dengan kegiatan berwisata para *mainstream tourists* (Hannam et al., 2010).

Banyaknya jumlah *backpackers* membuat warga sekitar dan pengelola berlomba memenuhi kebutuhan mereka dengan cara membangun kios-kios, restoran, serta sarana akomodasi lainnya (Hannam et al., 2010). Transisi identitas tersebut berjalan sesuai dengan kehidupan sehari-hari dalam interaksi sesama pengelola, warga, pekerja dan kaum *backpackers*. Sarana akomodasi bersifat fisik (Hostel, restoran, dll) merupakan kunci bagaimana infrastruktur terkait ilmu arsitektur dan desain menjadi representasi dari lahirnya transformasi sebuah kawasan. Bagaimana kemudian aspek arsitektur dan desain berubah seharusnya tetap dibarengi dengan pengetahuan dan kemampuan warga lokal menggunakan bahan alam yang berasal dari daerah tersebut secara ekonomis dan berkelanjutan agar perubahan yang terjadi tetap ramah lingkungan. Dari situ didapat kesimpulan bahwa pariwisata tidak hanya

menciptakan peluang di bidang ekonomi, tapi sebenarnya juga dapat memperkuat kebudayaan di sebuah daerah dengan cara mengedepankan simbol dan tradisi lokal. Perkembangan hostel dan perkembangan *backpackers enclave* akan berjalan berkesinambungan dan linear hingga akhirnya terjadilah transformasi pada kawasan permukiman. Pada akhirnya sarana akomodasi pariwisata bagi *backpackers* akan terlihat perannya dalam proses transformasi spasial di kawasan *backpackers (backpackers enclave)* tersebut. Bagaimana perkembangannya dibaca dengan memperhatikan tanda-tanda pada perubahan karakteristik, tidak hanya dari segi fisik, namun kualitas servis sebuah Hostel pun terus meningkat dengan cara melebarkan sayap bekerja sama dengan travel agensi, *online booking* dan transportasi, maupun mengikuti forum manajemen yang bertujuan untuk melatih staff agar kualitas pelayanan yang diberikan menjadi lebih baik.

### **KESIMPULAN**

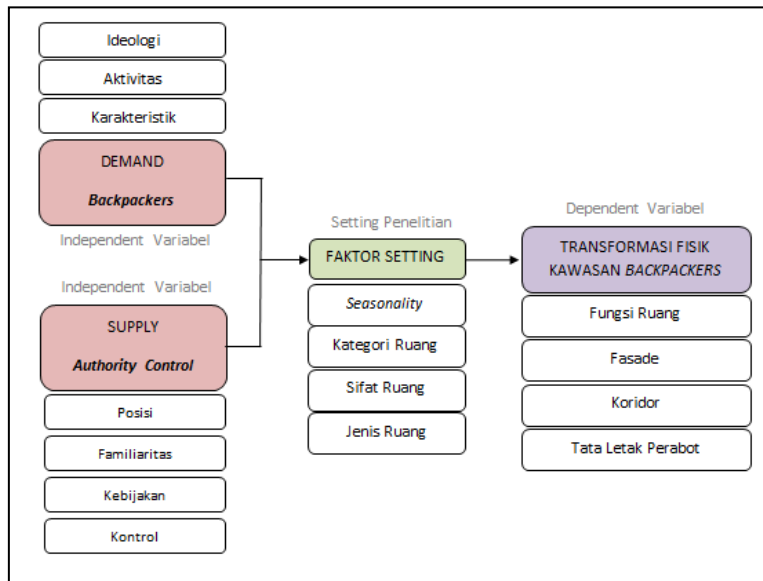
Kegiatan pariwisata merupakan salah satu penyebab berubahnya sebuah ruang kota diakibatkan oleh meningkatnya komodifikasi dan tingkat konsumerisme. Tidak hanya itu, perubahan sosial, budaya, ekonomi dan politik yang terjadi sedikit-banyak pun dipengaruhi oleh pariwisata. Dewasa ini, pariwisata terbagi kedalam beberapa segmentasi. Salah satu diantaranya adalah segmen *backpackers*. *Backpacking* tidak memiliki integrasi dan struktur yang sama dengan kegiatan berwisata para *mainstream tourists*. *Flow* tersebut tanpa sadar menyebabkan sebuah *enclave* lahir. *Enclave* merupakan tempat *backpackers* berinteraksi dengan sesamanya, memupuk persahabatan dan berbagi pengalaman lebih spesifik disebut sebagai *backpackers sanctuary*.

Perkembangan sebuah *backpackers enclave* berjalan linear dengan pertumbuhan kunjungan *backpackers* pada *enclave* itu sendiri. Sebuah kawasan perumahan dan permukiman yang terkena dampak pariwisata dari kebutuhan *backpackers* akan memiliki infrastruktur yang berkembang dari waktu ke waktu sesuai dengan perkembangan jumlah, serta kebutuhan para *backpackers*. Kelahiran dan perkembangan *enclave* ini membuat sebuah kawasan permukiman secara perlahan berubah atau bertransformasi. Proses transformasi di sebuah kawasan *backpackers* terjadi karena adanya respon dari pengaruh eksternal dan internal yang ada (*supply-demand*) berupa kebutuhan *backpackers* dan respon pihak yang memiliki kontrol otoritas (*authority control*) dimana salah satunya adalah masyarakat lokal.

Transformasi pada penggunaan ruang bangunan mempengaruhi identitas kawasan yang mewadahi bangunan tersebut. Habraken (1998) membagi transformasi lingkungan binaan menjadi tiga tatanan, salah satunya adalah tatanan fisik (*physical order*). Tatanan transformasi fisik merupakan perubahan yang terjadi pada elemen pembentuk lingkungan binaan yang disebut *nominal classes* dari tingkat atau level terendah (*utensils*) hingga level tertinggi (*major arteries*). Perubahan fisik ruang

perumahan dan permukiman akibat *backpackers* tersebut bisa terjadi di ruang permanen dan temporal sesuai dengan Susanti (2014) yang menjelaskan bahwa sebuah ruang yang dipengaruhi sebuah kegiatan atau *event* yang dilakukan manusia dapat berupa ruang permanen dan temporal dimana ruang permanen memiliki penggunaan fungsi ruang yang tetap atau sama dalam kondisi apapun, sedangkan ruang temporal memiliki penggunaan fungsi yang berbeda pada waktu tertentu.

Waktu tertentu merupakan sebuah waktu dimana terjadi perbedaan antara waktu satu dan lainnya tergantung *seasonality*. *Seasonality* dibagi kedalam dua jenis yaitu *low season* dan *peak season*. dengan pemilihan waktu masing-masing yaitu hari biasa (*weekdays*) dan akhir pekan (*weekends*). Dari dua waktu tersebut, elemen transformasi spasial dari level tertinggi hingga level terendah di sebuah kawasan (*major artery* hingga *utensils*) di ruang permanen dan temporal diamati serta dilihat perubahannya sesuai dengan konsep penelitian yaitu Wisata *backpackers* dan transformasi spasial. Berangkat dari rumusan tersebut maka dihasilkan simpulan sebagai berikut (**Gambar 2**) :



**Gambar 2.** Bagan Kerangka Penelitian  
**Sumber:** Penulis, 2015

Gambar 2 menjelaskan bahwa terdapat dua buah konsep variabel bebas penelitian yaitu *backpackers* sebagai *demand* atau faktor pendorong dan *authority control* sebagai *supply* atau pihak yang merespon kebutuhan. Masing-masing konsep variabel tersebut memiliki variabel operasional berupa ideologi, aktivitas dan karakteristik untuk *backpackers* serta posisi, familiaritas, kebijakan dan kontrol bagi *authority control* yang nantinya dikaitkan dengan faktor *setting* berupa *seasonality*, kategori, sifat dan jenis ruang. Kedua variabel konsep dan *setting* tersebut menyebabkan transformasi spasial pada kawasan permukiman terjadi dimana

---

hasilnya dapat dilihat pada perubahan fungsi ruang, tata letak perabot, perubahan fasade dan koridor di kawasan perumahan-permukiman tersebut.

### **DAFTAR PUSTAKA**

- Ayten, A, et al., 2013. Involvement with backpacking : A Research on Backpackerss visiting Istanbul. *Tourism Vol.61 No.4*.
- Bukit, E.S, 2012. Aplikasi Metode N.J Habraken pada Studi Transformasi Permukiman Tradisional. *JLBI Vol. 1 No. 1 Juli 2012*.
- Cohen, E., 2004. Backpacking: Diversity and Change. *Journal of Tourism and Cultural Change Volume 1, Issue 2*.
- Frost, W, et al., 2009. Tourism and National Parks: International Perspectives on Development, Histories and Change. *New York: Routledge*.
- Gursoy, D, et al., 2004. Host attitudes toward tourism: An improved structural modeling approach. *Annals of Tourism Research*, 31(3), 495–516.
- Habraken, N.J, 1998. The Structure of The Ordinary : Form and Control in the Built Environment. *Massachusetts: The MIT Press*.
- Hampton, M.P, et al., 2010. The Changing Geographies of Backpackers Tourism in South-East Asia. University of Kent Working Paper No. 210 April 2010. *Canterbury: University of Kent*
- Hannam, K, et al., 2010. Beyond Backpacker Tourism: Mobilities and Experiences. *United Kingdom: Channel View Publications*.
- Harun, I.B, 2003. Bahan Kuliah: Analisis Perumahan dan Permukiman, Institut Teknologi Bandung.
- Hibrawan, A., 2008. Fasade Bangunan-bangunan Rumah Tinggal Kolonial di Kawasan Perumahan Tjitroem Plein Bandung, *Tesis Institut Teknologi Bandung*.
- Kozak M, et al., 2010. Advance in Tourism Destination Marketing: Managing Network. *New York: Routledge*.
- Kumar, R, 2005. Research Methodology: A Step by Step Guide for Beginner. *London: Sage Publication*.
- Kuswartodjo, T. 2004. Dari Involusi ke Reformulasi, *Departemen Arsitektur, Institut Teknologi Bandung*.
- Lestari, A.P, 2009. Pengaruh Pariwisata dan Peran Pengendali Bhisama Pada Perubahan Tata Hunian Sekitar Pura Besakih dan Batur. *Tesis Institut Teknologi Bandung*.
- Manik, I.W.Y, 2007. Pengaruh Demografi, Gaya Hidup, dan Aktifitas Terhadap Transformasi Tipo-Morfologi Hunian Tradisional di Desa Bayung Gede, Bali. *Tesis Institut Teknologi Bandung*.
- Mason, P, 2003. Tourism Impacts, Planning and Management. *Oxford: Butterworth-Heinemann*.

- Ombeni, S, 2009. Transformation of Residential Unit into Commercial Spaces in the Central Business District of Dar es Salaam, Tanzania. *Journal of Asian Architecture and Building Engineering (JAABE)/May 2009/166.*
- Riley, P. 1988. Road Culture of International Long-Term Budget Travelers. *Annals of Tourism Research 15: 337-352.*
- Ryan, C, 2002. Equity, Management, Power Sharing and Sustainability- 'Issues new tourism'. *Journal Tourism Management 23(2002) 17-26.*
- Ryan, C, 2003. Recreational Tourism: Demands and Impacts. *United Kingdom: Channel View Publications.*
- Susanti, I, 2014. Transformasi Temporal Pada Ruang Hunian dalam Kegiatan Wisata Religi Umat Muslim. *Tesis Institut Teknologi Bandung.*



---

## PENINGKATAN KUALITAS LINGKUNGAN DI KELURAHAN KEMIJEN MELALUI PENGOLAHAN SAMPAH DAN PEMBIASAAN BUDAYA HIDUP BERSIH

*Mila Karmilah*

*Jurusan Teknik Perencanaan Wilayah dan Kota Fak Teknik Unissula Semarang  
Jl Raya Kaligawe Km 4 Semarang  
\*Email: karmilahmila@gmail.com*

### ABSTRACT

*Kemijen Area is one of sub districts in district Semarang Timur. Kemijen is area that have always getting flood and inundation (according to RTRW Kota Semarang 2012-2032) that occurs because of Kemijen are having two big rivers that alongside of the area there are Banger River and East Canal River. Until now inhabitant in the Kemijen sub district always have flood include inundation. According to Aprianto (2013); Rosemarie and Merrel (2014) that much effort had taken in Kemijen, but it seems flood and inundation there are still hitting the area. The aims of this study are to find which the best way to involve inhabitant to maintain the garbage and to help inhabitant to produce a consensus that related with how inhabitant to manage and maintain the garbage. The approach in this study is using PRA (Participatory Rural Appraisal) that develop Robert Chambers. PRA is suitable to use in this study because method gives inhabitant an opportunity to identify and to resolve the problems that exist in the surrounding. They are two results of this study, the first is maintain the organic garbage by using Takakura Basket, and an-organic waste is recycle became used goods like bag, tissue place and another using good. The second is about sub district regulation that teaches community clean and healthy culture.*

**Keywords :** *Waste Processing, Resident, Flood and Inundation*

### PENDAHULUAN

Pembangunan masyarakat melalui pengelolaan sampah dan lingkungan dalam rangka penanganan banjir yang berperan adalah masyarakat dan pemerintah. Dalam hal ini masyarakat berperan sebagai pihak yang memiliki informasi, memiliki keinginan untuk membangun lingkungannya, sedangkan pemerintah berperan sebagai fasilitator yang memiliki modal atau dana dan menyusun rencana program untuk mewujudkan pembangunan masyarakat dalam pengelolaan sampah. Pemerintah saat ini belum dapat membangun masyarakat dalam menerapkan pengelolaan sampah dan lingkungan, terutama dari segi teknis operasionalnya. Hal ini dapat diketahui dengan banyaknya timbulan sampah yang sampai saat ini belum

ada proses pewadahan/ pemilahan yang benar, saat ini masyarakat hanya membuangnya di sungai dan lahan kosong (rawa-rawa/*blumbangan*), serta tidak adanya pemindahan/pengangkutan dan pengolahan sampah di kawasan kemijen ini, mengakibatkan volume timbunan sampah semakin tidak terbandung dan tidak terkelola, yang akhirnya dapat menimbulkan permasalahan lingkungan di kawasan ini.

Saat ini kendala utama pembangunan masyarakat dalam pengelolaan sampah yaitu masih rendahnya kualitas pemahaman masyarakat di kawasan ini, rendahnya kualitas masyarakat ini disebabkan oleh masih rendahnya pengetahuan masyarakat, masih rendahnya kehidupan ekonomi masyarakat, belum tercapainya kesejahteraan masyarakat. Dengan rendahnya kualitas hidup masyarakat mengakibatkan rendahnya kesadaran masyarakat. Masyarakat sebenarnya mempunyai kekuatan atau keberdayaan untuk dapat mewujudkan pembangunan masyarakat dalam pengelolaan sampah, kekuatan tersebut yaitu adanya hubungan kekerabatan yang cukup kuat antara masyarakat yang satu dengan yang lainnya.

Partisipasi masyarakat diartikan sebagai suatu proses keterlibatan masyarakat secara sadar dan nyata dalam serangkaian proses pembangunan mulai dari tingkat perencanaan (perumusan kebijakan) hingga pada tingkat pengendalian (pengawasan dan evaluasi) program pembangunan. Penanganan bahaya banjir tidak dilakukan oleh pemerintah saja tetapi juga oleh para pelaku lain seperti pihak swasta dan masyarakat. Pentingnya peran masyarakat dalam pengendalian daya rusak air seperti bahaya banjir telah mempunyai dukungan peraturan perundangan yaitu Undang-Undang No. 7 tahun 2004 tentang Sumber Daya Air (Bab V, Pasal 51 ayat 4).

## METODOLOGI PENELITIAN

Metode yang digunakan dalam studi ini adalah metode deskriptif kualitatif dengan pendekatan rasionalistik. Metode deskriptif kualitatif menurut *Bogdan dan Taylor (1975) dalam Lexi J. Moleong (2002)*, mendefinisikan metode kualitatif sebagai prosedur penelitian yang menghasilkan data deskriptif berupa kata – kata tertulis atau lisan dari perilaku dan orang – orang yang diamati. Metodologi penelitian dengan pendekatan rasionalistik menuntut agar obyek yang diteliti tidak dilepaskan dari konteksnya, atau setidaknya objek diteliti dengan fokus tertentu, tetapi tidak mengeliminasi konteksnya.

Pendekatan dalam penelitian ini menggunakan metode pemberdayaan masyarakat yang dikembangkan oleh Robert Chambers (1994) yaitu metode PRA (Participatory Rural Appraisal) dimana dalam metode ini lebih banyak menekankan pada kemampuan masyarakat untuk mengenali wilayahnya dan menemukan solusi yang terbaik dalam penanganan masalah. Dalam program pengabdian untuk masyarakat

ini sasarannya berada pada 2 wilayah RW dengan rincian 4 RT. Adapun tahapan-tahapan dalam melakukan kegiatan ini, pertama melakukan observasi untuk memastikan wilayah sasaran. Selanjutnya dilakukan survey dan diskusi dengan pemerintah setempat dan masyarakat untuk mengetahui hal-hal yang terkait dengan penanganan banjir dan rob yang telah dilakukan oleh masyarakat secara mandiri dan hasilnya yang sudah didapatkan. Kemudian pada tahap berikutnya akan dilakukan penyepakatan solusi yang akan dilakukan dalam penanganan banjir dan rob.

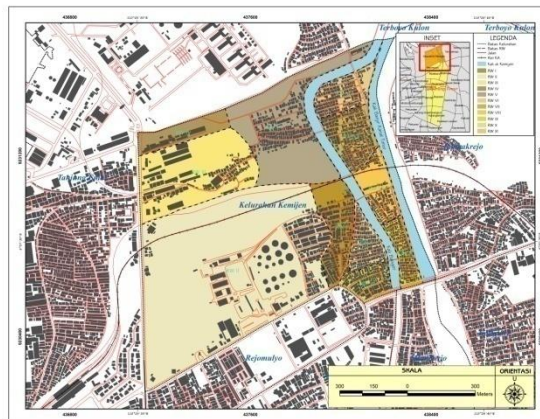
## **HASIL PENELITIAN DAN PEMBAHASAN**

### **Hasil**

#### **a. Karakteristik Wilayah**

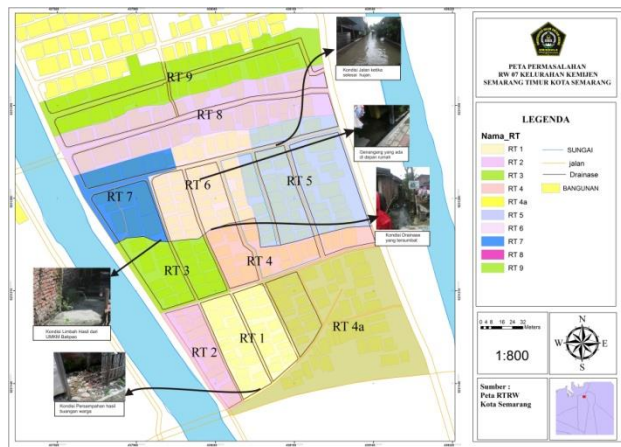
Terdapat 2 RW yang menjadi lokasi penelitian yaitu RW 7 dan RW 11. Pemilihan kedua lokasi tersebut dikarenakan kedua lokasi sama-sama berada dibantaran Kali Banger. Untuk RW 7 diapit oleh dua badan air yaitu Kali Banger dan Banjir Kanal Timur. Sehingga pemilihan lokasi ini dianggap akan mewakili wilayah kemijen untuk mengetahui proses pengelolaan sampah. RW 11 adalah salah satu RW di kelurahan Kemijen yang tepat berada di gerbang utama kelurahan Kemijen. Berada di tepi Kali Banger, sehingga RW 11 mempunyai jumlah RT sebanyak 7 (tujuh) buah.

Berikut adalah gambaran wilayah Kelurahan Kemijen dan potensi serta permasalahan yang terdapat di RW 11 dan RW 7 (**Gambar 1**).



**Gambar 1.** Peta Wilayah Kel Kemijen

Secara keseluruhan baik RW 7 maupun RW 11 mempunyai permasalahan yang hampir sama dalam hal pengelolaan sampahnya seperti yang terlihat pada peta dibawah (**Gambar 2, 3**). Permasalahan tersebut antara lain adalah



Gambar 2. Peta Masalah RW 11



Gambar 3. Peta Masalah RW 07

## b. Karakteristik Masyarakat

### 1. Karakteristik Penduduk berdasarkan mata pencaharian

Mata pencaharian warga rata-rata adalah sebagai buruh, baik buruh industri maupun buruh bangunan. Sebagai buruh mereka sangat bekerja keras untuk memenuhi kebutuhan keluarga. Terkadang penghasilan mereka masih belum mencukupi kebutuhan hidup sehari-hari keluarganya. Sebagian besar masyarakat yang tinggal di Kelurahan Kemijen adalah masyarakat yang bermukim lebih dari 10 tahun lamanya. Mereka ada yang bermukim sejak lahir dan ada yang setelah menikah ikut dengan istri ataupun ikut dengan suaminya tinggal di Kelurahan Kemijen.

## **2. Karakteristik Sosial Budaya**

Kegiatan rutin yang dilakukan Warga Kemijen adalah berupa pertemuan rutin RT, RW diadakan setiap bulan 1 kali agenda yang dijadwalkan masing-masing RT pada wilayah RW. Kegiatan kerja bakti yang dilaksanakan berdasarkan kebutuhan warga. Kemudian rutin untuk ibu-ibu PKK, Karangtaruna, dan Pengajian dan tahlilan.

## **3. Karakteristik Sosial Ekonomi**

Kemampuan ekonomi masyarakat di Kemijen, khususnya di kedua RW (07 dan 11) adalah sebagai buruh sehingga kebanyakan warganya bekerja sebagai kuli bangunan dan buruh pabrik, mereka kesulitan dalam membangun lingkungannya karena keterbatasan dana yang dimiliki dan keterbatasan pemahaman masyarakat tentang lingkungan yang bersih dan sehat.

### **c. Pola Pengelolaan Sampah**

Menurut Undang Undang Nomor 18 tahun 2008, tentang Pengelolaan sampah, dalam pasal (3), pengelolaan sampah adalah kegiatan yang sistematis menyeluruh dan berkesinambungan yang meliputi pengurangan dan penanganan sampah. Dalam amanah ini, disebutkan bahwa pengelolaan sampah diselenggarakan berdasarkan asas tanggung jawab azas berkelanjutan, asas mamfaat, asas keadilan. Asas kesadaran, kebersamaan, keselamatan, dan memiliki nilai ekonomi.

Meningkatnya kemajuan pembangunan suatu kota, terutama pada bidang industri, dan sektor perdagangan akan berkonsekensi terhadap aktivitas keseharian masyarakat dalam melakukan kegiatan hidupnya. Suka atau tidak suka aktivitas tersebut akan diiringi dengan timbulan sampah yang tidak terkendali yang diduga ditimbulkan dari kegiatan industri, perdagangan maupun aktivitas warga, yang dapat mengganggu kehidupan masyarakat, berupa timbulan sampah. Baik berupa limbah padat domestik maupun limbah cair.

Dalam pengelolaan sampah kota agar tidak menimbulkan dampak maka sangat diharapkan peran aktif pemerintah kota dengan melibatkan masyarakat untuk turut peduli menjaga kebersihan lingkungan dengan tidak membuang sampah yang telah digunakan. Bahwa dengan kepedulian yang tinggi, menyeluruh yang diiringi seruan, himbauan dan sosialisasi persuasif yang digagas pemerintah, dapat membuahkan hasil maksimal dalam penanganan pengelolaan sampah.

Pengelolaan sampah yang efektif dan efisien tentunya memerlukan siklus pendekatan menyeluruh, mulai sumber, dari tingkat proses produksi suatu kegiatan (barang dan jasa) sampai pada akhir proses pengelolaannya, dan

pegepakan, pengiriman dan akhir pemusnahannya melalui kebijakan Regulai “3 R” *Reuse, Reduce dan Recycle*.

Sampah yang terdapat di kelurahan Kemijen khususnya di kedua RW ini sebagian besar terdiri dari sampah organik dan sampah an-organik. Untuk sampah organik terdapat dua cara pembaungan sampah yang dilakukan, yaitu dengan ditempatkan dikeranjang sampah untuk jenis sampah sayuran dan sejenisnya sedangkan sampah hasil dari pembersihan ikan akan dibuang di kali. Kemudian untuk sampah an-organik seperti kertas, dan sejenisnya akan dikumpulkan di bank sampah sedangkan sampah jenis (tampon) juga akan dibuang di Kali. Berikut adalah pola pengelolaan sampah di RW 07 dan RW 11 (**Gambar 4**)



**Gambar 4.** Pola Pengelolaan Sampah di Kemijen

Berdasarkan gambar diatas dapat diketahui bahwa, terdapat permasalahan yang menjadi akar dari pengelolaan sampah di RW 07 dan RW 11, yaitu adanya budaya dan mitos yang berkembang sehingga sebagian besar masyarakat masih membuang sampah di Kali Banger maupun di Banjir Kanal Timur. Selain itu ketiadaan TPS ataupun depo sampah membuat masyarakat membuang sampah pada lahan kosong yang berada di sekitar bantaran rel KA. Pada saat musim kemarau maka sampah ini akan beterbangan dan menimbulkan masalah.

---

## HASIL PENELITIAN DAN PEMBAHASAN

Dalam pasal (20) UU Nomor 18 tahun 2008, mengenai pengurangan sampah perlu mendapat perhatian karena keberadaan sampah dalam jumlah yang banyak jika tidak dikelola secara baik dan benar akan menimbulkan gangguan dan dampak terhadap lingkungan. Salah satu solusi pengelolaan sampah, sebagaimana termaktub dalam UU No. 18/2008 tentang Pengelolaan Sampah adalah penerapan sistem 3R atau *reuse, reduce, dan recycle* (3R).

*Reuse* berarti menggunakan kembali sampah yang masih dapat digunakan untuk fungsi yang sama ataupun fungsi lainnya. *Reduce* berarti mengurangi segala sesuatu yang mengakibatkan sampah. *Recycle* berarti mengolah kembali (daur ulang) sampah menjadi barang atau produk baru yang bermanfaat.

Berdasarkan hasil karakteristik dan permasalahan yang telah disampaikan sebelumnya, maka dilihat dari akar permasalahan beberapa hal dapat disampaikan bahwa terkait dengan pengelolaan sampah. Terdapat 2 (dua) jenis masalah yang seharusnya diselesaikan dalam membiasakan masyarakat untuk mengatasi masalah sampah yang ada di sekitarnya. Satu terkait dengan ketiadaan tempat sampah sementara maka yang dapat dilakukan adalah mencari lokasi yang layak sebagai tempat pembuangan sampah, untuk itu telah dilakukan pemetaan lokasi tempat sampah.

Green (2006), dalam Notoatmodjo, 2008 mengembangkan bahwa faktor faktor yang mempengaruhi perilaku adalah sebagai berikut:

- a. Faktor predisposisi (*Predisposing factor*)  
Seperti kebiasaan masyarakat membuang sampah sembarang tempat, pengetahuan masyarakat tentang sampah dan pengaruhnya terhadap lingkungan.
- b. Faktor yang memudahkan (*Enabling factor*)  
Seperti ketersediaan fasilitas dan lain sebagainya.
- c. Faktor yang memperkuat (*Reinforcing factor*)  
Seperti sikap dan perilaku petugas kesehatan (Notoatmojo, 2008).

### Cara pembentukan perilaku

- a. Pembentukan perilaku dengan kebiasaan yaitu dengan cara membiasakan diri untuk berperilaku seperti yang di harapkan, akhirnya akan terbentuklah perilaku tersebut.
- b. Pembentukan perilaku dengan pengertian yaitu pembentukan perilaku yang ditempuh dengan pengertian atau *insight*. Cara ini berdasarkan atas teori belajar kognitif, yaitu belajar dengan disertai adanya pengertian.
- c. Pembentukan perilaku dengan menggunakan model yaitu pemimpin dijadikan model atau contoh oleh yang dipimpinya. Cara ini didasarkan atas teori belajar sosial (*social learning theory*) (Suryani, 2006).

Pembiasaan dilakukan baik secara lisan dengan istilah “ngelekke” (menegur), bagi siapa saja yang membuang sampah tidak pada tempatnya, kemudian selain dengan budaya ngelekke maka akan dibuat konsensus terkait pengelolaan sampah. Konsensus tersebut masih dalam taraf pembahasan dikarenakan tidak mudah untuk

mengajak masyarakat hidup bersih dan sehat, ditengah sulitnya kehidupan ekonomi mereka. Untuk itu dibutuhkan kerjasama dengan tokoh masyarakat (ulama dan sesepuh) untuk mengajak masyarakat. Edukasi masyarakat dapat dilakukan dengan proses pembiasaan, serta penyediaan saran persampahan yang mencukupi. Selain itu salah satu solusi adalah dengan memberikan buku saku yang dapat dijadikan media informasi dalam pengelolaan sampah.

Berikut gambaran solusi yang dilakukan dalam rangka pembiasaan dan pengelolan sampah di RW 7 dan RW 11 Kelurahan Kemijen adalah sebagai berikut



Gambar 5. Model solusi yang dihasilkan

## KESIMPULAN

Berdasarkan hasil yang dicapai maka beberapa hal dilakukan terkait peningkatan kualitas lingkungan melalui pelatihan pembuatan kompos rumah tangga serta rencana pembuatan aturan wilayah (dengan skala RW), maka yang tidak kalah penting adalah mengubah perilaku masyarakat. Harapannya dengan adanya pelatihan dan aturan terkait pengelolaan lingkungan akan membuat masyarakat sadar akan pentingnya lingkungan yang sehat. Dengan lingkungan yang sehat akan meningkatkan kualitas hidup masyarakat.



Selain masalah perilaku juga diketahui bahwa tingkat perekonomian masyarakat yang masih tergolong rendah baik dalam hal mata pencaharian (sebagian besar adalah buruh) menurut ketua RW, maka secara perekonomian dapat dikatakan sebagai masyarakat berpenghasilan rendah. Alih-alih memikirkan masalah sampah, sedangkan terkait kebutuhan primer saja hampir sebagian besar masih sulit dalam memenuhi kebutuhan primer mereka (hal ini disampaikan pada saat sosialisasi. Sehingga sangat tidak layak memikirkan penanganan lingkungan apabila masalah yang sangat mendasar belum terpenuhi.

Hasil dari kegiatan ini didapatkan beberapa masukan untuk penanganan lingkungan yaitu membuat poster dan buku saku sebagai salah satu bentuk informasi kepada masyarakat, baik masyarakat secara umum, maupun pada anak-anak. Kemudian selain menyampaikan lewat media poster dan buku saku maka cara lain yang dilakukan adalah dengan menambah jumlah depo yang bisa ditempatkan disekitar kelurahan Kemijen dan dengan meningkatkan pemakaian keranjang Takakura, yang saat ini masih sebatas RT, akan ditingkatkan dengan menggunakan Pokdarwis sebagai bagian dari pemakaian keranjang Takakura.

### **Saran**

Perlu usaha yang terus menerus untuk meningkatkan pemahaman masyarakat terkait peningkatan kualitas lingkungan. Untuk itu yang perlu dipikirkan adalah mengajak semua pihak dalam hal ini pemerintah, swasta dan akademisi untuk ikut dalam memperbaiki kondisi masyarakat.

Peran tokoh masyarakat dan tokoh agama dalam ikut mengkampanyekan kegiatan peningkatan kualitas lingkungan dalam rangka penanggulangan banjir dan rob, mencari salah satu cara untuk mempercepat pemahaman masyarakat. Sehingga kegiatan peningkatan kualitas lingkungan tidak hanya disampaikan di forum-forum umum (karang taruna, PKK dan forum warga), namun juga bisa disampaikan melalui kegiatan keagamaan misal pengajian ataupun kebaktian.

## **DAFTAR PUSTAKA**

### ***Paper dalam jurnal***

- Aprianto Muhammad, 2013, "*Studi Partisipasi Masyarakat dalam Penanganan Banjir Kelurahan Kemijen Semarang Timur*" Tugas Akhir PWK Unissula Semarang
- Chambers, R. 1994, "*The Origin and Practice of Participatory Rural Appraisal*" World Development Vol 22 No 7 Great Britain: Elsevier Science Ltd
- R.C.B. van Ham, M.L. Schuller, 2014, "*The first water board of Indonesia changes the water management for organisations and inhabitants*", Thesis Report Rotterdam University

**Buku**

- Adiyoso, Wignyo. 2009. *Menggugat Perencanaan Partisipatif Dalam Pemberdayaan Masyarakat*. Surabaya: Penerbit Putra Media Nusantara.
- Haryadi dan B, Setiawan. 2010. *Arsitektur, Lingkungan dan Perilaku*. Yogyakarta: Gajah Mada University Press
- Moleong, Lexi J. 2002. *Metodelogi penelitian kualitatif*. Bandung: PT Remaja Rosdakarya,
- Notoadmodjo, 2008, *“Promosi Kesehatan dan Perilaku Kesehatan”* Jakarta: Rineka Cipta
- Suryani, 2006. *“Komunikasi Terapeutik: Teori dan Praktek”* Jakarta: EGC
- Undang-undang Republik Indonesia No. 7 Tahun 2004 tentang Sumber Daya Air
- Undang-Undang Republik Indonesia Nomor 26 Tahun 2007 tentang Penataan Ruang.
- Rencana Tata Ruang Wilayah Kota Semarang 2012-2032

## PERAN MEUNASAH SEBAGAI TEMPAT MEMBANGUN KETERIKATAN MASYARAKAT ACEH DALAM SEBUAH GAMPOENG

*Saiful Anwar, Agus S. Ekomadyo*

*Magister Arsitektur, Sekolah Arsitektur Perencanaan dan Pengembangan Kebijakan, ITB  
Kelompok Keahlian Perancangan Arsitektur, Jl. Ganesha No.10,*

*Jawa Barat 40132, Bandung*

*\*Email: saiful.anwararch05@gmail.com*

### ABSTRAK

*Setiap masyarakat adat nusantara selalu mempunyai sebutan dan identitas khusus dalam suatu unit permukiman terkecilnya, dalam masyarakat Aceh, desa disebut sebagai gampoeng yang keberadaannya ditandai oleh sebuah meunasah. Penelitian dilakukan dengan menggunakan panduan perseptif pengalaman terhadap ruang dan tempat dari Yi-Fu Tuan (1977), artikel ini disusun berdasarkan riset pada gampoeng Pasai pada mukim Paloh di kecamatan Padang Tiji kabupaten Pidie. Maka dari penelitian yang dilakukan di temukan beberapa faktor bagaimana meunasah menjadi tempat pengikat bagi masyarakat aceh dalam sebuah gampoeng yaitu 1) sebagai peribadatan dan pengajian berkala 2) tempat musyawarah baik merencanakan kegiatan atau membahas hal hal yang dianggap urgent untuk diselesaikan dalam bermasyarakat 3) tempat perayaan hari besar islam 4) tempat edukasi bagi anak anak 5) biasa nya di areal meunasah ditemui bangunan pendukung seperti gedung PKK, gudang tempat menyimpan perkakas yang digunakan secara bersama-sama oleh masyarakat gampoeng dan bangunan pendukung lainnya. Temuan ini diharapkan agar meunasah dapat di reaktualisasikan keberadaannya sebagai pengikat lingkungan binaan berbasis budaya pada masyarakat Aceh.*

**Kata Kunci :** *Meunasah, Gampoeng, Perseptif pengalaman, Reaktualisasikan lingkungan binaa*

### PENDAHULUAN

#### Latar Belakang

Letak geografis Aceh sangat strategis, sehingga merupakan pintu gerbang sebelah barat kepulauan Indonesia. Karena letaknya di tepi Selat Malaka, maka daerah ini penting pula dilihat dari sudut lalu-lintas internasional. Sejak zaman neolitikum, Selat Malaka merupakan terusan penting gerak migrasi bangsa di Asia, dalam gerak ekspansi kebudayaan India dan sebagai jalan niaga dunia, Selat Malaka adalah jalan penghubung utama antara dua pusat kebudayaan Cina dan India. (Ibrahim, 1991)

Sebagaimana diketahui Aceh merupakan tempat perpaduan budaya yang berasal dari bangsa Arab, Cina, India dan Eropa. Setelah agama Islam masuk dan berkembang dengan subur di Aceh, terutama setelah berdirinya kerajaan Islam Peureulak dan Samudra Pasai, maka corak kehidupan Islamlah yang mewarnai kebudayaan suku Aceh untuk selanjutnya. Kebudayaan Islam yang tumbuh dengan subur dalam dalam masyarakat Aceh dapat kita lihat dari perjalanan hidup masyarakat Aceh dalam kehidupan sehari-hari., yaitu sejak masa kelahiran, masa proses pertumbuhan, dan bahkan meninggal dunia. (Hasjmy. 1984)

Wilayah teritorial dari sebuah kerajaan di Aceh pada masa dulu baru dikenal setelah adanya pengaruh dari kebudayaan Cina, Arab dan India.

“Menurut tradisi Aceh, Iskandar Muda membagi wilayah Aceh kedalam wilayah administrasi yang dinamakan *uleebalang* dan *mukim*, ini dipertegas oleh laporan seorang pengelana Prancis, bahwa “Iskandar Muda membabat habis hampir semua bangsawan lama dan menciptakan bangsawan baru” . *Mukim* pada awalnya adalah himpunan beberapa *gampoeng*/desa untuk mendukung masjid yang dipimpin oleh seorang Imam (bahasa Aceh *Imeum*). *Uleebalang* (bahasa Melayu *hulubalang*) pada awalnya barangkali bawahan-utama Sultan, yang dianugrahi beberapa *mukim*, untuk dikelolanya sebagai pemilik feodal. Pola ini dijumpai di Aceh Besar dan dinegeri taklukan Aceh. Di Pidie ada pemimpin yang memakai gelar *Mantroe* ( bahasa melayu menteri) , ini memperkuat pendapat yang mengatakan bahwa bangsawan Aceh memperoleh gelar mereka setidak-tidaknya dari masa pemerintahan seorang raja yang sangat kuat.

Di Aceh Besar muncul tiga federasi atau *Sagi*, pemimpin yang untuk melindungi kepentingannya masing-masing dan setiap federasi hanya dikenal berdasarkan jumlah *mukim* yang dimiliki saat *Sagi* yang bersangkutan diresmikan. misalnya, 26 disisi kanan sungai Aceh, 25 disisi kiri dan 22 wilayah yang jauh lebih besar di pengunungan ( pada abad ke 19 mencapai 36 *mukim*). Kemunduran Kesultanan diikuti oleh hilangnya wilayah – wilayah kekuasaan. (Anthony Reid, 2007) dan hingga sekarang istilah pembagian *gampoeng* dan *mukim* masih diterapkan hingga pemerintahan Aceh yang sekarang.

*Mukim* adalah himpunan beberapa *gampoeng*/desa untuk mendukung masjid yang dipimpin oleh seorang Imam (bahasa Aceh *Imeum*). Di dalam *mukim* terdapat *meuseujid* (istilah bahasa aceh untuk masjid). Dalam setiap *mukim* ada beberapa *gampoeng*. Sebelum kerajaan muncul telah ada daerah teritorial lebih luas yang dikepalai oleh *meurah-meurah* yang menguasai beberapa *gampong* (desa). *Gampoeng* memiliki sebuah *Meunasah* sebagai bangunan tempat berkumpul, Dari wilayah *gampong* ini mulai terbentuk kumpulan rumah-rumah penduduk masyarakat Aceh, yang lebih dikenal dengan sebutan *Rumoh Aceh*. ( Ibrahim, 1991) Arsitektur tradisonal rumah Aceh meliputi bentuk bangunan, struktur bangunan, ragam hias, fungsi dan cara pembuatan bangunan rumah yang diwarisi secara turun – temurun.

Dan juga tidak terlepas dari faktor lingkungan di mana rumah tradisional Aceh ini terbentuk. (Rapoport, 1969) yang menyatakan bahwa :

“Rumah merupakan suatu gejala struktural yang bentuk dan organisasinya sangat dipengaruhi oleh lingkungan budaya yang dimilikinya, serta erat hubungan dengan kehidupan penghuninya. Makna simbolisme dan fungsi akan mencerminkan status penghuninya. Manusia sebagai penghuni, rumah, budaya serta lingkungannya merupakan satu kesatuan yang erat, sehingga rumah sebagai lingkungan binaan menjadi refleksi dari kekuatan sosial budaya seperti kepercayaan, hubungan keluarga, organisasi sosial, serta interaksi sosial antar individu.”

Oleh sebab karena setiap masyarakat adat nusantara selalu mempunyai sebutan dan identitas khusus dalam suatu unit permukiman terkecilnya, dalam masyarakat Aceh, desa disebut sebagai gampoeng yang keberadaannya ditandai oleh sebuah meunasah. Maka akan di lihat pengaruh faktor keberadaan meunasah bagi lingkungan masyarakat di gampong dan perkembangan budayanya.

### **Tujuan**

Tujuan dari artikel ini ialah membahas bagaimana keberadaan meunasah dalam sebuah gampoeng memberi arti penting bagi masyarakat Aceh . Temuan ini diharapkan agar meunasah dapat di reaktualisasikan keberadaannya sebagai pengikat lingkungan binaan berbasis budaya pada masyarakat Aceh.

## **METODOLOGI PENELITIAN**

### **Metode Pengumpulan Data**

Metode pengumpulan data Penelitian dilakukan dengan menggunakan panduan persepektif pengalaman terhadap ruang dan tempat dari Yi-Fu Tuan (1977). Berdasarkan hasil wawancara dengan tiga narasumber dan pengalaman pribadi penulis pada riset di gampoeng Pasai, pada mukim Paloh di kecamatan Padang Tiji kabupaten Pidie.

## **HASIL PENELITIAN DAN PEMBAHASAN**

### **Kasus**

Artikel ini disusun berdasarkan riset pada gampoeng Pasai pada mukim Paloh di kecamatan Padang Tiji kabupaten Pidie.

Maka dari penelitian awal yang dilakukan di temukan beberapa faktor bagaimana meunasah menjadi tempat pengikat bagi masyarakat aceh dalam sebuah gampoeng yaitu 1) tempat musyawarah baik merencanakan kegiatan atau membahas hal-hal yang dianggap urgent untuk diselesaikan dalam bermasyarakat 2)tempat perayaan

hari besar islam 3) sebagai peribadatan dan pengajian berkala 4) tempat edukasi bagi anak anak 5) biasanya di areal meunasah ditemui bangunan pendukung seperti gedung PKK, gudang tempat menyimpan perkakas yang digunakan secara bersama-sama oleh masyarakat gampong dan bangunan pendukung lainnya.

**a. Tempat Musyawarah.**



**Gambar 1.** Suasana warga berkumpul  
**Sumber :** Dokumentasi pribadi

Beragam masalah yang terjadi di masyarakat dipecahkan disini, baik terkait masalah tentang perayaan maulid, keunduri blang, dan kalau masalah walimah biasanya warga melakukannya di serah terimakan di meunasah kepada peutua meunasah.

Selain berkumpul (**Gambar 1**) masyarakatnya juga ada berkunjung ke tempat warga yang sakit, tertimpa musibah, peusijuek naik haji, nikahan, preh lintoe, tueng dara baroe.

**b. Tempat untuk Perayaan**



**Gambar 2.** suasana meunasah ketika maulid  
**Sumber :**<http://gampongcotbaroh.desa.id/meunasah-pusat-peradaban-masyarakat-aceh-2/>

Biasanya maulid dilakukan di meunasah (**Gambar 2**), masyarakat membawa makanan untuk di makan bersama-sama dengan warga masyarakat, dan warga meunasah yang di undang.



**Gambar 3.** Suasana maulid  
**Sumber :** Dokumentasi pribadi

Pada perayaan maulid (**Gambar 3**) biasanya masyarakat berkumpul saling bantu membantu, untuk mengerjakan perayaan ini, begitu juga ketika malam takbiran, malam-malam ramadhan dari meunasah-meunasah terdengar tadarus, takbiran, meunasah jadi pusat kegiatan warga.

**c. Sebagai pengajian berkala**

Warga masyarakat di gampong sering melakukan pengajian mingguan dua kali dalam seminggu (**Gambar 4**). Biasanya pengajian ibu-ibu dan bapak-bapak berbeda jadwal.



**Gambar 4.** Suasana pengajian  
**Sumber :** Dokumentasi pribadi

**d. Tempat Edukasi anak-anak**

Meunasah menjadi Tempat anak-anak belajar mengaji dan bermain (**Gambar 5**), anak-anak sering memanfaatkan ruang terbuka di halaman meunasah, sehingga interkasi antar anak-anak juga terjadi disini.



**Gambar 5.** Suasana pengajian  
**Sumber :** Dokumentasi pribadi

**e. Tempat menyimpan perkakas.**

Meunasah dalam satu bagiannya terdapat ruangan yang bisa digunakan untuk menyimpan perkakas yang akan dipakai bersama-sama oleh masyarakat gampong (**Gambar 6**). Baik acara lahiran, walimahan, dan kematian. Ruangan itu juga menyimpan piring-piring, gelas, drum-drum, beulanga, dan perkakas keunduri lainnya. Hingga teratak dan kursi-kursi untuk tamu undangan.



**Gambar 6.** Perkakas meunasah yang digunakan bersama-sama oleh warga  
**Sumber :** Dokumentasi pribadi

**Kajian Teori**

Yi fu-tuan dalam konsep pengalaman ruang dan tempat. Dimana sensasi, persepsi, dan konseptualitas. Sensasi adalah pengalaman seseorang terhadap tempat tersebut apa yang dirasakan, suasana ketika seseorang berada diruang tersebut, baik lembab, kesan ruang yang ditimbulkan. Konseptualitas adalah ruang seperti apa yang diinginkan oleh si pengamat terhadap apa yang selama ini di rasakan, sehingga menimbulkan bentukan lain terhadap ruang tersebut di dasrkan dari pengalamannya. Dari pengalaman warganya terhadap tempat dilibatkan. Hingga ide dan tanggapan emosi dari masyarakatnya di coba tangkap untuk melihat pengalaman ruang dan tempat terhadap Meunasah.



## KESIMPULAN

Dari Temuan ini diharapkan agar meunasah dapat di reaktualisasikan keberadaannya sebagai pengikat lingkungan binaan berbasis budaya pada masyarakat Aceh. Dari riset tersebut terlihat bahwa masyarakat aceh sangat memiliki ketergantungan dengan meunasah dan itu menjadi bagian dari hidupnya yang tidak terpisahkan dalam sebuah gampong.

## DAFTAR PUSTAKA

- Departemen Pendidikan dan Kebudayaan, 1981. *Arsitektur Tradisional Propinsi D.I Aceh*. Jakarta
- Dinas Perkotaan dan permukiman NAD,2003 *Arsitektur Rumoh Aceh yang Islami*. Banda Aceh
- Hoesin, Muhammad. 1970. *Adat Atjeh*. Banda Atjeh: Dinas Pendidikan dan Kebudajaan Propinsi Daerah Istimewa Atjeh
- Hasjmy, Ali. 1984. *Arsitektur Tradisional Provinsi Daerah Istimewa Aceh*. Jakarta : Pusat Penelitian Sejarah Dan Budaya, Proyek Inventarisasi Dan Dokumentasi Kebudayaan Daerah.
- Ibrahim, M dkk. 1991. *Sejarah Daerah Propinsi Daerah Istimewa Aceh*. Jakarta: Departemen Pendidikan dan Kebudayaan Direktorat Sejarah Dan Nilai Tradisional Inventarisasi dan Dokumentasi Sejarah Nasional.
- Tuan, Yi-fu, 1977. *Space and place* University of Minnesota press

## **POLA AKTIFITAS PENGHUNI DAN HUBUNGANNYA TERHADAP DESAIN PERUMAHAN**

*Rebecca Rulia, Miona P.R. Hutauruk, Dwira Nirfalini Aulia*  
*Departemen Arsitektur, Fakultas Teknik, Universitas Sumatera Utara*  
*\*Email: 3c4haha@gmail.com , mionaraquel@gmail.com*

### **ABSTRAK**

*Kebutuhan terhadap rumah merupakan kebutuhan dasar manusia. Selain menjadi tempat berlindung dan beristirahat, rumah juga berfungsi sebagai wadah pendidikan dan regenerasi nilai dan budaya dalam sebuah keluarga. Dan hal tersebut membuat adanya tradisi bermukim yang sesuai dengan kearifan lokal yang tumbuh di lingkungan tersebut. Ketidaksiharian antara desain dan kriteria kepuasan penghuni menyebabkan berbagai kekecewaan yang harus dihadapi para penghuni rumah tipikal. Tulisan ini bertujuan untuk menemukan desain perumahan yang sesuai dengan aktifitas penghuninya. Metode yang digunakan dalam penelitian ini adalah deskripsi kualitatif. Penelitian ini dilakukan untuk menggambarkan (mendeskripsikan) pola-pola aktivitas yang terjadi pada lingkungan hunian dan perumahan terencana. Hasil Penelitian menunjukkan bahwa perumahan yang memiliki sarana dan fasilitas mampu membuat penghuni perumahan tersebut nyaman dan senang dalam melakukan aktifitasnya.*

**Kata Kunci:** *pola aktifitas, adaptasi, desain perumahan*

### **PENDAHULUAN**

Rumah menjadi bagian penting bagi manusia dalam berkehidupan, baik dalam memenuhi kebutuhan untuk tinggal dan beraktifitas maupun dalam bersosialisasi dengan lingkungan sekitar. Karakter dan jenis aktifitas pemilik merupakan dasar kebutuhan ruang dalam membuat rumah.

Kebutuhan terhadap rumah merupakan kebutuhan dasar manusia. Selain menjadi tempat berlindung dan beristirahat, rumah juga berfungsi sebagai wadah pendidikan dan regenerasi nilai dan budaya dalam sebuah keluarga.

Bermukim berkaitan erat dengan tempat-tempat yang diciptakan oleh manusia untuk mewedahi kegiatan hidupnya (yaitu, kerja, rekreasi. bertempat tinggal). Permukiman atau settlement dengan ruang-ruang perkotaannya merupakan tempat dimana kegiatan bermukim secara kolektif dilakukan. Sedang rumah adalah tempat dimana seseorang bermukim secara individual dan membentuk keluarga. Secara bersama-sama, permukiman. ruang perkotaan dan rumah. membentuk keseluruhan

lingkungan bermukim. Di dalam menciptakan totalitas lingkungan bermukim, nilai-nilai bersama seperti misalnya: 1. Adanya tempat khusus untuk melakukan transaksi perdagangan, seperti misalnya pasar; 2. Adanya kesepakatan untuk mengangkat salah satu warga sebagai pimpinan informal suatu kelompok bermukim; 3. Adanya lambang status sosial berupa penggunaan material bangunan tertentu (misalnya marmer) atau gaya arsitektur tertentu (misalnya joglo -untuk kaum bangsawan vs panggang untuk orang kebanyakan pada permukiman tradisional Jawa) pada bangunan rumah; dan 4. Aspek-aspek yang secara turun-temurun ditularkan dalam kegiatan bermukim manusia. Dengan demikian tradisi bermukim adalah "aspek-aspek dalam kegiatan bermukim yang diwariskan dari suatu individu ke individu yang lain dan dan satu generasi ke generasi yang lain. Untuk bisa memenuhi kebutuhan ini, rumah seharusnya mampu memberikan paling tidak dua hal kepada penghuninya: kepuasan fisik dan fungsi dan kepuasan psikologis (Omar, Endut & Saruwono, 2010: diadaptasi dari Habitability Pyramid Vischer, 2007). Kepuasan fungsi merupakan kemampuan rumah, dari segi ketersediaan elemen fisik, untuk mewartahi berbagai aktifitas dan kebutuhan ruang bagi penghuninya. Sedangkan kepuasan psikologis, secara lebih dalam, merupakan pencitraan dari unsur kepercayaan dan nilai-nilai ideal yang dianut oleh penghuni rumah.

Hal ini menjadi semakin rumit khususnya dalam kasus rumah deret yang mempertimbangkan nilai ekonomis, tidak tersedianya ruang yang cukup untuk mewartahi kegiatan sebuah keluarga inti dianggap tidak mampu mengakomodasi berbagai kebutuhan spesifik yang merupakan cerminan dari konsep diri masing – masing individu (Omar, Endut & Saruwono, 2010).

Ketidaksesuaian antara desain dan kriteria kepuasan penghuni menyebabkan berbagai kekecewaan yang harus dihadapi para penghuni rumah tipikal. Akan tetapi, karena keterbatasan pilihan, penghuni dituntut untuk mampu beradaptasi terhadap berbagai kondisi tersebut.

Ada beberapa perilaku manusia untuk beradaptasi dengan keterbatasan desain hunian yang ada di lingkungan mereka. Beberapa dari mereka melakukan penyesuaian aktifitas mereka yang bisa dilakukan di rumah mereka. Ada juga yang melakukan perubahan desain pada hunian mereka agar aktivitas mereka dapat dilakukan dalam ruang hunian mereka.

Dari uraian diatas, muncul keterkaitan antara aktivitas manusia dengan desain hunian mereka. Apa pengaruh keterbatasan desain hunian terhadap pola aktivitas manusia dan sebaliknya, mengingat dengan adanya tindakan dari penghuni rumah dapat berdampak pada lingkungan sekitar hunian tersebut. Apakah ikut melakukan penyesuaian yang dilakukan penghuni, atau justru terjadi kesenjangan sosial di lingkungan hunian tersebut.

### **Klasifikasi Penghuni Perumahan Terencana**

Menurut Karsten (2013), penghuni dapat diklasifikasikan berdasarkan status keluarga mereka menjadi:

- a. Single (status belum menikah)
- b. Single parents (status ibu tunggal atau ayah tunggal)
- c. Couples (status sudah menikah namun belum memiliki anak)
- d. Two-parents family (status sudah menikah dan sudah memiliki anak)

Adanya perbedaan pada status keluarga penghuni dapat mempengaruhi pola aktifitas mereka di dalam rumah mereka. Hal tersebut juga dipengaruhi oleh bagaimana interaksi mereka dengan lingkungan sekitar rumah, serta bagaimana aktifitas yang mereka lakukan, apakah lebih banyak di dalam rumah, atau di luar rumah.

### **Pola Aktivitas Penghuni Perumahan Terencana**

Pola aktivitas penghuni dapat diklasifikasikan menjadi dua kategori, yaitu *home base* dan *home range*. Dalam hirarki sosial Chombart de Lauwe (1965), *home base* dan *home range* dijadikan acuan untuk mengelompokan aktifitas penghuni sehingga ditemukan pola aktifitas penghuni dalam hunian mereka.

*Home base* mengacu pada aktivitas penghuni yang berada pada ruang lingkup hunian dan sekitar hunian mereka seperti kawasan perumahan mereka. Seperti aktivitas makan, tidur, menonton televisi, berinteraksi dengan anggota keluarga, serta dengan tetangga sekitar hunian mereka.

Sedangkan *Home range* mengacu pada aktivitas penghuni yang berada pada ruang lingkup yang lebih luas, yang mana aktivitasnya menyangkut profesi tiap penghuni yang dilakukan secara rutin, serta berada pada ruang lingkup daerah perkotaan yang lebih luas.

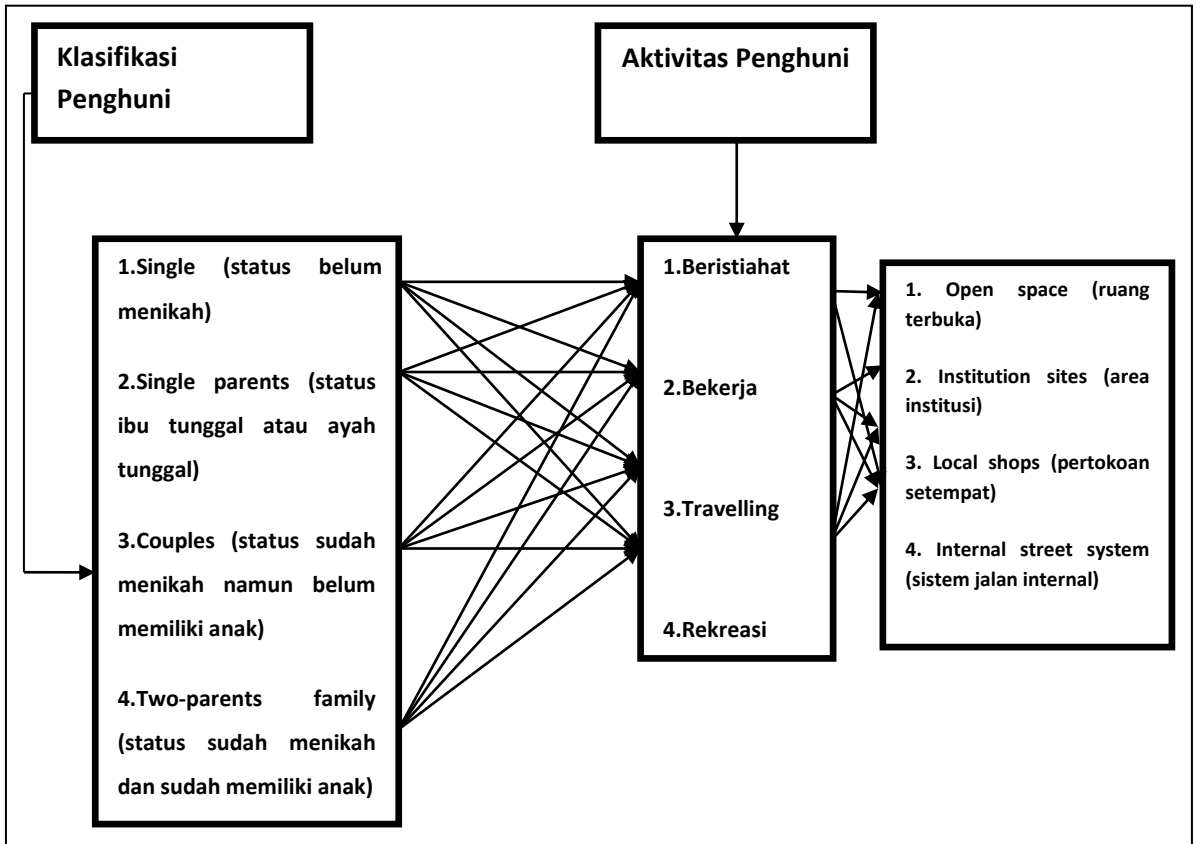
Menurut Haryadi (2010) Ruang kegiatan manusia (*home range*) adalah batas-batas umum pergerakan berkala penduduk perkotaan, yang terdiri dari beberapa seting atau lokasi, serta jaringan penghubung antar seting. Oleh karena *home range* berskala lebih luas dari pada *home base*, maka *home range* mengacu pada pola-pola kegiatan pada bidang ekonomi, politik, pendidikan, pemerintahan, budaya, dan lain-lain. Dan *home range* berpengaruh terhadap terbentuknya suatu pola pergerakan masyarakat perkotaan, dimana masyarakat tersebut akan beradaptasi terhadap *home range* yang telah ada.

### **Lingkungan Permukiman Terencana**

Menurut Perry ( dalam Wiguno, 2007) , neighborhood yang ideal akan merangkul seluruh fasilitas publik dan kondisi-kondisi yang diperlukan oleh rata-rata keluarga bagi kenikmatan dan kewajiban hidup disekitar rumah mereka. Selanjutnya terdapat enam prinsip dalam merencanakan neighborhood, yaitu :

- a. Size (ukuran), pembangunan unit tempat tinggal harus menyiapkan perumahan dengan ukuran populasi tertentu yang mensyaratkan diperlukannya satu sekolah dasar, dimana area yang diperlukan tergantung pada tingkat kepadatan populasi
- b. Boundaries (batas), pada setiap sisi unit lingkungan dibatasi oleh jalan-jalan arteri dengan kelebaran yang memadai sehingga dapat dipakai lalu lintas cepat, yang tidak menembus daerah permukiman tersebut
- c. Open space (ruang terbuka), harus disediakan sistem taman dan ruang kecil yang direncanakan untuk memenuhi kebutuhan individu yang mendiami lingkungan perumahan tersebut
- d. Institution sites (area institusi), area untuk sekolah dan institusi yang melayani lingkungan perlu disediakan untuk memenuhi kebutuhan masyarakat dalam lingkungan tersebut dan hendaknya ditempatkan secara berkelompok disekitar sebuah titik umum atau titik pusat
- e. Local shops (pertokoan setempat), satu atau lebih pertokoan lokal yang cukup memadai bagi populasi yang dilayani, hendaknya diletakan di seputar permukiman, 21 dan lebih baik lagi disekitar pertemuan jalur jalan lalu lintas yang mengikat beberapa lingkungan
- f. Internal street system (sistem jalan internal), setiap unit perlu dilengkapi dengan sistem jalan khusus, sehingga setiap jalan raya disesuaikan dengan beban lalu lintas yang mungkin, dan jaringan jalan sebagai suatu keseluruhan dirancang untuk memudahkan sirkulasi di dalam lingkungan tersebut, dan hendaknya dicegah penggunaan sebagai jalur lalu lintas cepat.

Dengan konsep neighborhood unit itu, dapat disimpulkan bahwa Perry mempunyai tujuan utama bagi sebuah lingkungan permukiman yang baik adalah untuk membuat interaksi sosial di antara penghuni lingkungan permukiman. (**Gambar 1**)



Gambar 1. Kerangka Berpikir Hubungan Antara Penghuni dan Konsep *Neighborhood*

## METODOLOGI PENELITIAN

Sesuai dengan judul yang digunakan, penelitian ini bersifat kajian atau studi eksplorasi. Metodologi penyajian yang digunakan dalam penelitian ini adalah deskripsi kualitatif. Penelitian ini dilakukan untuk mendeskripsikan pola-pola aktivitas yang terjadi pada lingkungan hunian dan perumahan terencana.

Populasi yang dipilih adalah Perumahan Terencana yang ada di Kota Medan. Pengambilan sampel secara purposive sampling responden dianggap mewakili dari fenomena yang ada. Pengambilan sample berdasarkan teori fenomenologis rasionalistik dipilih mengingat di ruang publik terdiri dari topik penelitian guna mengetahui attribute dan property perumahan yang di jadikan objek survey sehingga penentuan sampel harus mewakili kondisi dan pendapat populasi.

Metode pengumpulan data pada penelitian ini dapat juga dilakukan pada teknik kuisioner yang terkait dengan Analisa Perilaku pada Bangunan Perumahan Kompleks. Untuk mendapatkan data seperti yang diharapkan selain pendistribusian kuesioner, peneliti juga akan melakukan wawancara dengan beberapa responden. Selain wawancara juga akan dilakukan pengamatan (observasi) secara langsung pada obyek penelitian.

Sebelum dilakukan penelitian, perlu dilakukan survey data di lapangan untuk melihat data yang diperlukan dan pemecahan masalah yang tepat dengan data yang diperlukan melalui beberapa pertanyaan yang disajikan dalam kuesioner terlampir.

Variabel yang digunakan dalam penelitian ini berupa jenis aktifitas yang dilakukan, bentuk adaptasi yang digunakan penghuni dalam perumahan mereka, dan sarana apa saja yang ada di perumahan terencana di Kota Medan.

Metode analisa yang digunakan dalam penelitian ini adalah teknik *behaviour mapping*. Metode *behaviorial mapping* adalah teknik observasi sistematis yang digunakan untuk merekam aktivitas seseorang atau sekelompok orang di suatu tempat (ruang) dalam jangka waktu tertentu.

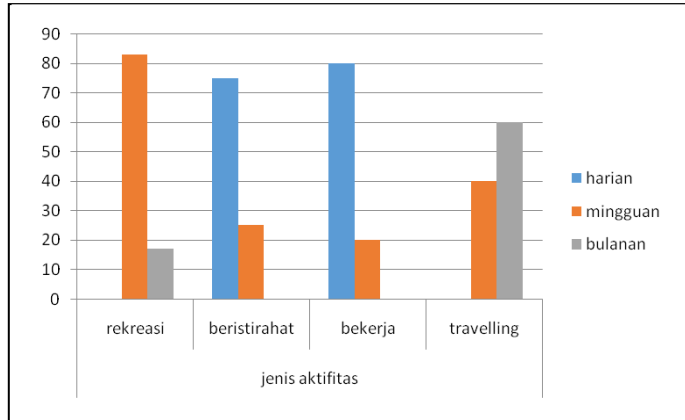
Setelah perilaku dapat direkam dan digambarkan melalui *behaviorial mapping*, selanjutnya dapat dipetakan perilaku (penghuni) berdasarkan hasil pengamatan selama di lapangan. Kemudian setiap aktivitas berulang dan membentuk suatu pola aktivitas (perilaku) tertentu akan dikategorikan dalam temuan penelitian.

Dalam proses pengamatan peneliti menguraikan *behaviorial setting* pada tiap sarana yang terdapat pada tiap-tiap perumahan terencana di Kota Medan. Untuk memperoleh data mengenai pola aktivitas atau perilaku penggunaan sarana perumahan, peneliti menggunakan cara untuk melakukan pemetaan perilaku yakni :

## HASIL PENELITIAN DAN PEMBAHASAN

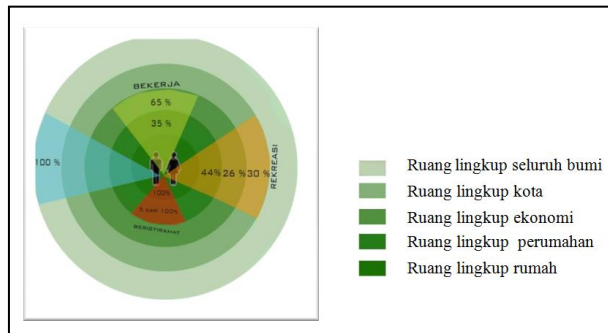
### a. Pola Aktifitas Penghuni ( *People Centered Mapping* )

Adapun hasil temuan dari observasi peneliti adalah, ditemukannya pola-pola aktifitas penghuni perumahan di Kota Medan. Dimana peneliti membagi pola aktifitas tersebut dalam renang harian, mingguan, dan bulanan (**Gambar 2**). Serta dibagi menurut aktifitas yang sering dilakukan oleh masyarakat perumahan terencana di Kota Medan.



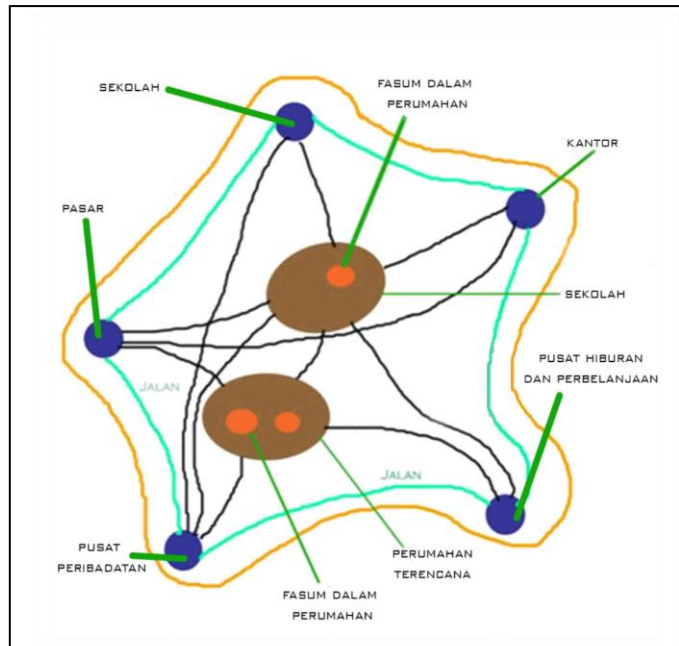
**Gambar 2.** Pola aktifitas penghuni perumahan setiap hari, setiap minggu, setiap bulan

Seperti dalam hirarki ruang lingkup sosial Chombart de Lauwe, maka pola aktifitas penghuni perumahan dibedakan menjadi *home base* dan *home range*. Dimana *home base* mengacu pada aktifitas masyarakat di ruang lingkup perumahan (**Gambar 3**), sedangkan *home range* lebih mengacu pada aktifitas masyarakat di luar lingkungan perumahan (**Gambar 4**).



**Gambar 3.** Hirarki Home Base di Perumahan Terencana di Kota Medan





Gambar 4. Hirarki Home Range di Perumahan Terencana di Kota Medan

Adapun bagi masyarakat perumahan yang merasa tidak nyaman terhadap lingkungan perumahan mereka, memilih untuk melakukan kegiatan mereka di luar lingkungan perumahan mereka. Misalnya, bagi mereka yang ingin rekreasi seperti berenang, bermain sepak bola, dan kegiatan rekreasi lainnya, tetapi pihak perumahan tidak memiliki sarana tersebut. Maka masyarakat memilih untuk melakukan kegiatan tersebut di luar area perumahan.

#### Aktifitas Penghuni dalam Sarana Perumahan (*Place Centered Mapping*)

Selain dari mengkaji pola aktifitas penghuni perumahan terencana, peneliti juga mengkaji aktifitas apa saja yang dilakukan penghuni pada lingkungan perumahan terencana di Kota Medan. Dan apakah sarana tersebut cocok di lingkungan perumahan tersebut melihat dari bagaimana penghuni menggunakan sarana yang ada di perumahan tersebut.

Menurut Perry ( dalam Wiguno, 2007 ), sebuah lingkungan perumahan yang ideal adalah perumahan yang mampu menyediakan fasilitas-fasilitas publik seperti *open space*, *local shops*, *internal street*, dan *institution sites*. Adanya aktifitas yang hidup dalam ruang tersebut menunjukkan sarana tersebut cocok untuk ditempatkan dalam perumahan tersebut. (Gambar 5-7)



**Gambar 5.** Aktifitas di sekitar *open space* di perumahan terencana di Kota Medan (Cemara Asri)



**Gambar 6.** Suasana dan Aktifitas di *internal street* di lingkungan perumahan Cemara Asri, Medan

Adapun fasilitas yang ada di dalam Perumahan mendukung aktifitas yang dilakukan oleh penghuni yang ada di perumahan tersebut. Selain terjadinya interksi antar penduduk, suasana di dalam lingkungan perumahan menjadi lebih hidup.

Pada lingkungan *local shops*, masyarakat dapat membeli kebutuhan sehari-hari mereka tanpa harus keluar dari perumahan mereka. *Open space* yang ada di perumahan dapat menunjang kegiatan masyarakat seperti beristirahat, bermain, serta berinteraksi dengan penduduk yang lain.



**Gambar 7.** Aktifitas di sekitar *local shops* di perumahan terencana di Kota Medan (Cemara Asri dan Tasbih)

### Diskusi

Dalam hirarki sosial Chombart de Lauwe (1965), home base dan home range dijadikan acuan untuk mengelompokan aktifitas penghuni sehingga ditemukan pola aktifitas penghuni dalam hunian mereka

Dimana ada kegiatan yang dikaji dalam penelitian ini adalah beristirahat, bekerja, rekreasi, dan *travelling*. Aktifitas yang dilakukan secara rutin dan berada dalam ruang lingkup *home range* dilakukan dalam intensitas yang semakin tinggi.

Adanya aktifitas yang tidak dapat dilakukan masyarakat di dalam lingkungan perumahan membuat mereka harus melakukan aktifitas mereka di luar perumahan, atau dengan kata lain, menggunakan sarana yang ada di luar perumahan. Tetapi ada juga yang tetap menggunakan sarana yang ada di luar perumahan walaupun perumahan mereka memiliki sarana untuk melakukan aktifitas tersebut.

Sedangkan sarana yang ada di perumahan tersebut mampu mawadahi aktifitas yang ada di dalam perumahan tersebut. Sehingga dalam ruang tersebut terjadi interaksi sosial antar penduduk di dalam perumahan. Di jalan-jalan internal dalam perumahan tersebut terkadang tidak adanya aktifitas (ruang kosong), dan terkadang sarana olahraga yang disediakan oleh pihak pengembang tidak sering digunakan oleh penghuni perumahan. Dari hal ini peneliti menemukan banyaknya keluhan dari penghuni hal ini dikarenakan tidak adanya pemeliharaan sarana dan prasarana dari pihak pengembang..

## KESIMPULAN

Adanya sarana dan prasarana yang baik dan tertata di setiap perumahan dapat membuat penghuni tersebut nyaman tinggal dan beraktivitas di rumah dan lingkungan perumahan mereka. Walaupun sarana dan prasarana dalam perumahan tersebut ada, tetapi jika sarana tersebut tidak dikelola dengan baik, maka penghuni perumahan tersebut tetap akan menggunakan sarana yang ada di luar perumahan tersebut, karena *sense of place* terhadap sarana tersebut sudah hilang. Dari hal ini dapat disimpulkan bukan perumahan yang baik bukan hanya dapat memwadhahi aktifitas penghuninya, tetapi juga dapat mempertahankan kondisi sarana prasarana yang ada dalam perumahan, sehingga penghuni perumahan tetap merasakan *sense of place* dalam lingkungan perumahan tersebut.

## DAFTAR PUSTAKA

- Charlie. 2013. *Arsitektur Perilaku pada Ruang Terbuka*. Institut Sains Teknologi Pardede
- Haryadi. 2010. *Arsitektur, Lingkungan dan Perilaku*. Gajah Mada University Press
- Kartsen, Lia . 2012. *The Middle Classes and the Remaking of the Suburban Family Community: Evidence from Netherlands*. Springer+Bussiness Media B.V.
- Laurens. 2004. *Arsitektur dan perilaku manusia*. Grasindo
- Omar, E.O., Endut, Esmawee, & Saruwono, Masran. 2010. *Adapting by Altering: Spatial Modifications of Terraced Houses in The Klang Valley Area*. *Asian Journal of Environment - Behavior Studies*, Vol.1, Number 3.
- Portoous, J. Douglas. 1977. *Environment and behavior: planning and everyday urban life*. Addison Wesley
- Wiguno Setio. 2007. *Pola Pergelakan Berbelanja Oleh Penduduk Perumahan di Wilayah Pinggiran Kota Bandung*
- Zulestari Z. 2014. *Pengaruh Sebaran Pengunjung Terhadap Sense of Place di Koridor Ujung Selatan Jalan Malioboro Yogyakarta*. Universitas Gadjah Mada : Yogyakarta

## RELASI KUASA/ PENGETAHUAN DALAM PERUMAHAN RAKYAT DAN PEMBANGUNAN KOTA JAKARTA

*Sri Suryani*

*Msc Graduate from Development Planning Unit, The Bartlett Faculty of Built Environment,  
University College London*

*\*Email: srisuryaniassociates@gmail.com*

### ABSTRAK

*Jakarta, ibukota negara Indonesia, dibangun dan dikelola untuk menciptakan kota berskala global dan mewakili citra kemajuan negara. Sejak era paska kolonial, citra global dan modern didominasi oleh diskursus dari penguasa tentang kota modern. Tumbuhnya industri real estat turut mengkonstruksi citra pertumbuhan ekonomi sebagai wacana inti dari proyek pembangunan seperti kota baru dan pemukiman modern. Sementara itu, ibukota mengalami urbanisasi berupa aglomerasi kampung; pemukiman organik dan swadaya dan tak jarang masuk dalam kategori 'kumuh'. Dualisme ini menciptakan konflik diskursus dan identitas dalam pembangunan pemukiman dalam bentuk kebijakan Perumahan Rakyat. Menggunakan konsep Foucault tentang Kekuasaan/Pengetahuan, penelitian ini menginvestigasi bagaimana diskursus identitas kemajuan kota dan kampung diproduksi pada era politik yang berbeda. Dengan pendekatan analisis diskursus dalam kebijakan publik, penelitian ini mengupas relasi pembentukan diskursus sekaligus konstruksi relasi kuasa dalam bentuk arsitektur. Argumen yang diusulkan adalah diskursus pemukiman merupakan perangkat untuk menata kelola pembangunan Jakarta menuju kota global dengan penataan pemukiman kampung.*

***Kata kunci:*** *diskursus, Perumahan Rakyat, kampung, kekuasaan/pengetahuan*

### PENDAHULUAN

Sejak era paska-kolonial, penataan kota Jakarta berorientasi pada kompetisi global. Arsitektur menjadi alat pernyataan yang mengkonstruksi pengetahuan dan kekuasaan dalam suatu kurun waktu. Dari konteks historis, berbagai upaya dilakukan penguasa dalam era yang berbeda-beda menciptakan citra kemajuan kota sekaligus representasi pembangunan negara. Sementara itu Jakarta adalah gabungan kantung-kantung perkampungan jauh sebelum era kolonial Belanda yang berkembang seiring bertumbuhnya kota sejak era industri seiring migrasi dari desa ke kota yang tak terbandung. Tata kelola pemerintahan mengarahkan wacana modern dalam pembangunan, termasuk dalam penyediaan perumahan, mengalami ketimpangan dalam praktek.

Kampung merupakan bentuk dari proses bermukim secara swadaya kaum miskin kota yang tidak terangkul dalam sistem perumahan formal. Karakter fisiknya dalam dicirikan dengan rendahnya kualitas infrastruktur fisik, tingginya kepadatan hunian, atau seringkali disebut sebagai ‘kumuh’ (Kusno, 2000). Karena itu, sejak Indonesia merdeka pada tahun 1945, kampung menjadi isu perkotaan bagi pemerintah dalam skala nasional dan kota yang bervisi menciptakan kota global dan modern bagi metropolis seperti Jakarta. Berbagai pendekatan telah dilakukan untuk menghubungkan keduanya, dalam bentuk perbaikan kawasan kumuh (slum upgrading) dalam program KIP pada tahun 1970an, hingga pembangunan rumah susun massal dalam proyek ‘1000 Tower’ pada tahun 2007 (Kusno, 2012).

Ketika wacana atau diskursus pemukiman dan kota modern menjadi bagian dari tata kelola dalam pembangunan kota yang mendominasi media publik, terjadi konflik identitas dalam tingkat individu dan populasi. Ini yang disebut Michel Foucault dalam kekuasaan sebagai pengetahuan, sebagai konstruksi pengetahuan yang menciptakan subjek dalam kekuasaan. Penelitian ini adalah bentuk investigasi tata kelola pembangunan kota Jakarta dan relasi kuasa yang yang mendorong transformasinya. Tujuan dari penelitian ini adalah mendekonstruksi fenomena metropolis berskala global dengan menggunakan gagasan Foucault tentang relasi kuasa dan pengetahuan.

Pendekatan yang dilakukan adalah studi konsep relasi kuasa dan pengetahuan sebagai lensa analisis fenomena pembangunan kota Jakarta. Dengan menggunakan lensa tersebut, pembangunan Jakarta merupakan konstruksi relasi kuasa melalui diskursus yang digunakan untuk memproduksi arsitektur sebagai manifestasi relasi yang ada. Dimulai dengan analisis historis pembangunan Jakarta serta relasi dengan ideologi pembentuknya sejak paska kolonial hingga kini, pembahasan diperdalam dengan analisis kebijakan perumahan rakyat sebagai bentuk pernyataan kuasa dan pengetahuan. Dari konstruksi tersebut, dapat dinyatakan bahwa kebijakan perumahan rakyat merupakan konstruksi relasi kuasa yang dibangun pemerintah dengan produksi pengetahuan tentang kemiskinan, kualitas pemukiman, dan manajemen atau tata kelola ruang kota.

## METODOLOGI PENELITIAN

### **Arkeologi dan Genealogi Pengetahuan/Kuasa**

Michel Foucault, seorang filsuf ternama abad dua puluh asal Prancis, lahir tanggal 15 Oktober 1926 dan wafat pada tanggal 25 Juni 1984. Karyanya dalam dunia filsafat dan politik diminati dan mempengaruhi pemikiran para intelektual, seperti Gilles Deleuze, Paul Rabinow, Giorgio Agamben, dan Antonio Negri. Gagasannya tentang kekuasaan (*pouvoir*) digunakan untuk mendefinisikan ulang relasi antara negara dan masyarakat sejak tahun 1970 sampai 1980. Foucault menggali konsep kekuasaan dari konsep ‘yuridis’ dan ‘liberal’ yang menganggap kekuasaan sebagai

komoditas yang bisa dimiliki. Ia berpendapat bahwa konsep kekuasaan seperti itu mengabaikan apa yang terjadi pada level kekuasaan yang berbeda. Ia juga mengkritisi gagasan Marx tentang kekuasaan dalam ranah ekonomi yang berkaitan dengan kepemilikan dan mereduksinya dalam lingkup negara dan kelas (Kelly, 2009).

Dari analisis historis, ia merekonstruksi konsep dominasi sebagai teknologi kuasa di era pra-modern. Landasannya adalah kekuasaan berada pada relasi, sebagaimana ia sebutkan;

*“[...] between every point of social body,..., exist relations of power which are not purely and simply a projection of sovereign’s great power over individual but the concrete, changing soil in which sovereign’s power is grounded the condition which make it possible for it to function.”*

“diantara tiap titik dari badan sosial, terdapat relasi kuasa yang tak hanya proyeksi dari kuasa pada penguasa atas individu, tapi (juga) tapak yang berwujud dan berubah dimana kuasa penguasa menanamkan kondisi yang membuatnya berfungsi” (Foucault, 1980, hal. 184 diterjemahkan oleh penulis).

Foucault menggagas mekanisme kekuasaan yang minim dikritisi dalam sejarah, terutama relasinya dengan pengetahuan dan ekonomi politik. Ia menekankan kuasa ada dalam artikulasi terus menerus dari kuasa pada pengetahuan dan pengetahuan pada kuasa. Lebih lanjut ia berargumen, “pergerakan kuasa itu sendiri menciptakan dan menyebabkan objek pengetahuan baru dan akumulasi badan informasi baru. [...] Gerakan kuasa terus menerus menciptakan pengetahuan dan sebaliknya, pengetahuan menciptakan efek kuasa. [...] Karena itu, humanisme modern keliru dalam membubuhkan garis antara pengetahuan dan kekuasaan. Pengetahuan dan kekuasaan terintegrasi satu sama lain, dan tak ada artinya memimpikan momen ketika pengetahuan mengurangi ketergantungan pada kekuasaan, ini seperti cara menghidupkan kembali humanisme dalam penyamaran yang utopis. Kekuasaan tidak mungkin bergerak tanpa pengetahuan, tidak mungkin bagi pengetahuan tidak menimbulkan kekuasaan” (Foucault, 1980, hal. 51-52 diterjemahkan oleh penulis). Lebih dalam Foucault menegaskan, “dalam masyarakat seperti kita, secara umum pada masyarakat apapun, terdapat jenis relasi kuasa yang menembus, mencirikan, dan mewakili badan sosial, dan relasi kuasa ini tak dapat berdiri sendiri, bergabung, terwujud tanpa produksi, akumulasi, sirkulasi, dan berfungsinya sebuah diskursus.” (op cit, hal.93 diterjemahkan oleh penulis).

Foucault mengemukakan konsep genealogi dan arkeologi untuk menganalisis interdependensi pengetahuan dan kuasa. Menurut Foucault, genealogi merupakan “suatu upaya untuk membebaskan pengetahuan historis dari penaklukkan itu, untuk menjadikannya mampu pertentangan dan perjuangan menghadapi paksaan diskursus formal, seragam, dan teoritis” (op cit, hal. 85 diterjemahkan oleh penulis). Pembebasan pengetahuan dilakukan dengan menghidupkan kembali pengetahuan

lokal untuk menentang hirarki sains dari pengetahuan dan dampak kuasa dominan. Foucault membedakan genealogi dengan arkeologi dalam konteks fungsi, dimana “arkeologi merupakan metodologi yang tepat bagi analisis rasionalitas lokal, dan genealogi merupakan taktik dimana, mengacu pada deskripsi rasionalitas lokal, pengetahuan yang dimaksud, yang mana kemudian dibebaskan akan menjadi bagian dari permainan’ (op cit, hal.85 diterjemahkan oleh penulis). Arkeologi melihat kebenaran sebagai “[...] sebuah sistem aturan prosedur dari prosedur produksi, regulasi, distribusi, sirkulasi, dan praktek pembentukan diskursus, [...], dimana genealogi memandang kebenaran sebagai ‘[...] hubungan dalam relasi sirkuler sebuah sistem kuasa yang memproduksi dan melanjutkannya, dan penciptaan efek kuasa dan memperluasnya [...]” (Rabinow, 1984, hal. 74 diterjemahkan oleh penulis). Dari paparan ini, menganalisis arkeologi dan genealogi merupakan upaya untuk memahami mekanisme penciptaan kuasa melalui pembentukan pengetahuan.

Lebih jauh Foucault menghubungkan produksi pengetahuan sekaligus kuasa dalam konteks geografi. Ia berargumen bahwa “sekali pengetahuan dapat dianalisis dalam bentuk wilayah, ranah, penanaman, pemindahan, transisi, seseorang dapat menangkap proses dimana pengetahuan berfungsi sebagai bentuk kuasa dan menyebarkan efek kuasa. Terdapat pengelolaan pengetahuan, politik pengetahuan, dan relasi kekuasaan yang bergulir dalam pengetahuan dimana, jika seseorang berusaha menuliskannya, hingga seseorang menyadari bentuk dominasi yang dirancang dari istilah tersebut sebagai ranah, wilayah, dan teritori.” (Foucault, 1980, hal. 69 diterjemahkan oleh penulis). Genealogi kuasa dan pengetahuan, menurut Foucault, tak lepas dari strategi mengatur wilayah atau teritori. Ia menegaskan, “[...] pembentukan diskursus dan genealogi pengetahuan butuh untuk dianalisis, bukan hanya dalam konteks jenis-jenis kesadaran, persepsi, dan bentuk ideologi, tapi dalam bentuk taktik dan strategi kekuasaan. Taktik dan strategi dilancarkan melalui penanaman, distribusi, demarkasi, kontrol teritori dan organisasi dari ranah yang bisa membentuk geopolitik dimana preokupasi akan dikaitkan dengan metode yang ada” (Foucault, 1980, hal. 77 diterjemahkan oleh penulis). Pada titik ini, konsep kuasa dan pengetahuan menyentuh ranah ruang fisik sebagai proses sekaligus produk pengaturan kuasa.

### **Arsitektur, Identitas, dan Tata kelola**

Konsep Foucault mengenai artikulasi pengetahuan dan kuasa ini dijabarkan dalam dua konsep besar; melalui pembentukan diskursus dan tata kelola ruang sebagai manifestasi relasi antara pengetahuan dan kuasa. Dalam *The Order of Things* dan *Archaeology of Knowledge*, Foucault menganalisis relasi antara diskursus dan bangunan. Bangunan atau kumpulan struktur (klasifikasi, zonasi) merupakan pernyataan dan relasi wacana yang spesifik (Hirst, 2005). Bentuk baru relasi antara diskursus dan bangunan dapat diusut dengan menganalisis peran gagasan dan teori dalam arsitektur. Arsitektur dalam hal ini adalah bentuk objek yang terbangun sebagai komponen sebuah diskursus, dan menghubungkan praktek konstruksi, inklusi, dan eksklusi dari objek pada aturan dan pola pembentukan diskursus



tentangnya (*op cit*). Dengan menganalisis gagasan dalam arsitektur dan konstruksi ruang, dapat dianalisis bagaimana diskursus memasuki konstruksi dan bagaimana konsekuensinya.

Pembentukan diskursus berhubungan dengan kondisi institusional yang kemudian menjadi sebuah praktek, dan produk dari praktek diskursus. Dengan konsep ini, analisis diskursus dilakukan pada arsitektur dan dalam arsitektur. Pada buku *Discipline and Punish* dan *History of Sexuality*, Foucault meneliti peran penjara sebagai manifestasi relasi baru antara kuasa dan pengetahuan di era modern. Mekanisme pengawasan dalam bentuk pendisiplinan atau ketertiban dibuat dalam normalisasi individual yang berbeda. Foucault mengangkat desain penjara Jeremy Bentham; *panopticon*, sebuah gagasan dalam arsitektur, dimana sedikit orang mengelola yang banyak orang. Penjara, dalam konteks institusi dan ruang, adalah manifestasi konsep pendisiplinan dan tata kelola dalam level individu dan kelipatannya. Hirst (2005) menyatakannya sebagai ruang yang memungkinkan konstruksi diskursus sekaligus pernyataan dalam konstruksi ruang gagasan tentang diskursus tersebut.

Manifestasi kuasa dalam bentuk institusi dan ruang juga dapat diidentifikasi dalam bentuk sekolah. Foucault mengakui terdapat relasi antara pengetahuan tentang sejarah-geografi pada pendirian sekolah negeri Jules Ferry yang menanamkan semangat sipil patriotis. Hal ini turut dalam konsep produksi pengetahuan untuk menciptakan kuasa di level individu dalam bentuk mekanisme disiplin. Ia menyebutkan, “[...] individual bukan entitas yang diberikan sebelumnya yang disesuaikan dari gerakan kekuasaan. Individu, dengan identitas dan karakteristiknya, adalah produk sebuah relasi dari praktek kuasa pada badan-badan, gerakan, keinginan, dan dorongan. Banyak yang bisa dikatakan masalah identitas regional dan konfliknya dengan identitas nasional” (Foucault, 1980, hal.73 diterjemahkan oleh penulis). Dengan kata lain, arsitektur merupakan produk pengetahuan sekaligus kuasa yang terwujud dan mewujudkan pengetahuan baru. Ia adalah teknologi pendisiplinan di bawah kuasa dan pengetahuan. Dalam identitas, melekat konstruksi pengetahuan dan kuasa dalam level individu yang berhubungan dengan konstitusi tertentu.

Konsep arsitektur sebagai gerakan pengetahuan dan kuasa ini mengkritik konsep kuasa yang bersifat represif. Foucault menyatakan, “jika kuasa tidak lain merupakan penindasan, jika ia tak melakukan apapun selain berkata ‘tidak’, apakah kau kira orang akan tergerak untuk mematuhi? Apa yang membuat kuasa menahan kebaikan, apa yang menjadikannya diterima, adalah sesederhana fakta bahwa ia tak hanya memberatkan kita dengan dorongan berkata tidak, tapi ia melintasi dan memproduksi benda, menimbulkan kesenangan, membentuk pengetahuan, menghasilkan diskursus. Ia perlu dipertimbangkan sebagai sebuah jaringan produktif yang mengalir badan sosial, lebih dari perihal negatif yang berfungsi sebagai penindasan” (*op cit*, hal.112 diterjemahkan oleh penulis). Jika diskursus

menciptakan pendisiplinan di level individu, terdapat kuasa pada level populasi. Foucault menyebutnya dengan *governmentality* atau tata kelola. Gerakan kuasa ini bergulat dengan fenomena populasi, singkatnya untuk menjalankan administrasi, kontrol, dan pengarahannya akumulasi modal dan sistem kuasa yang memerintahkan akumulasi manusia, sejak abad ketujuhbelas, sehingga berhubungan dan fenomena tak terpisahkan: karenanya, muncullah masalah demografi, kesehatan publik, kebersihan, kondisi pemukiman, harapan hidup, dan kesuburan” (op cit, hal.125 diterjemahkan oleh penulis)

Foucault mengangkat konsep *dispositif* yang merupakan paduan dari produk pengetahuan dan kuasa dalam bentuk strategi tata kelola. Ia menjabarkan; “apa yang aku ingin sampaikan dengan istilah ini adalah, pertama, panduan heterogen yang sepenuhnya terdiri dari beberapa diskursus, institusi, bentuk arsitektur, keputusan regulasi, hukum, ukuran administratif, pernyataan ilmiah, proposisi filosofis, moral, dan filantropis singkatnya, yang diucapkan dan yang tak diucapkan. [...] Dispositif sendiri adalah sistem relasi yang dibangun antara elemen-elemen ini. Ke dua, apa yang ingin kuintifikasi dari aparat ini adalah tepatnya hubungan alamiah yang berada antara elemen-elemen heterogen. Karenanya, suatu diskursus tertentu suatu waktu dapat berupa institusi program. dan lain waktu berfungsi sebagai upaya untuk menjustifikasi atau menutupi praktek diam-diam, atau sebagai reinterpretasi praktek ini, membuka rasionalisasi baru. Singkatnya, antara elemen-elemen ini, baik diskursif atau tidak, terdapat permainan perubahan posisi dan modifikasi fungsi yang bisa sangat bervariasi. Ke tiga, aku memahami istilah apparatus sebagai sejenis bentukan apart yang memiliki fungsi utama pada momen historis yang terjadi yang merespon kebutuhan khusus. Dispositif, karenanya, memiliki fungsi strategis yang dominan” (op cit, hal. 194-195 diterjemahkan oleh penulis).

Berdasarkan konsep di atas, dapat diajukan bahwa konsep kuasa dan pengetahuan tak lepas dari wujud arsitektur. Relasi kuasa berada pada level individu dan populasi dalam suatu teritori. Pengetahuan dapat dibentuk tanpa mengubah inti pengetahuan, demi mengkonstruksi relasi kuasa yang diinginkan. Hal ini tak lepas dengan konsep identitas yang melekat dalam individu maupun populasi. Dua entitas dengan level yang berbeda ini dapat ditelaah melalui analisis diskursus pemukiman dalam konteks pengembangan kota. Pemukiman (termasuk perumahan) mewakili konsep individu sekaligus populasi. Konstruksi identitas dalam sistem kuasa dikejawantahkan dalam bentuk kebijakan publik dalam upaya regenerasi kota. Pertanyaan yang diajukan adalah bagaimana diskursus dan arsitektur berperan dalam konstruksi sosial yang menciptakan relasi kuasa dalam pengembangan kota? Hipotesis yang diajukan adalah relasi kuasa dalam pembangunan metropolis seperti Jakarta memainkan peran diskursus untuk membentuk identitas melalui konstruksi arsitektur.

## HASIL PENELITIAN DAN PEMBAHASAN

### Identitas dan Arsitektur dalam Pembangunan Jakarta

Kota merupakan manifestasi dari akumulasi berbagai keputusan politik dalam suatu kurun waktu tertentu. Secara fisik, manifestasi keputusan tersebut menciptakan bentuk struktur maupun citra yang mengkonstruksi kota pada ruang fisik maupun non fisik. Karena itu, ia dapat menjadi sebuah taktik politik kepentingan tertentu untuk menciptakan sistem relasi kuasa atas jaringan keputusan politik yang ada didalamnya. Mengacu pada konsep Foucault tentang kuasa/pengetahuan, “sekali pengetahuan dapat dianalisis dalam bentuk wilayah, ranah, penanaman, pemindahan, transisi, seseorang dapat menangkap proses dimana pengetahuan berfungsi sebagai bentuk kuasa dan menyebarkan efek kuasa” (Foucault, 1980, hal. 69 diterjemahkan oleh penulis). Dalam konteks ini, bagaimana pengetahuan mengkonstruksi kuasa atas ruang kota? Bagaimana tata kelola diciptakan untuk mengarahkan sirkulasi materi di dalamnya?

Jakarta, sebagai ibukota negara Indonesia, dicirikan dengan kemakmuran dan semangat kompetitif negara. Di era paska kolonial, Jakarta dibangun dari semangat pengakuan dan kompetisi global melalui perangkat identitas modern sebagai identitas nasional (Kusno, 2000). Soekarno, presiden pertama Indonesia, menciptakan wacana modernitas melalui konstruksi ‘Nation Building’ atau ‘Pembangunan Bangsa’. Proyek ini merupakan upaya Soekarno untuk meninggikan derajat bangsa Indonesia dan menciptakan semangat bangkitnya bangsa dari belenggu penjajahan. Arsitektur menjadi sebuah pernyataan pembangunan identitas melalui pembangunan monumen, bulevard, dan bentuk arsitektur modern. Pembangunan Monumen Nasional, stadion untuk penyelenggaraan Asian Games tahun 1962, atau Masjid Istiqlal merupakan beberapa contoh dari manifestasi pembangunan karakter dan kemajuan bangsa melalui arsitektur modern. Dengan proyek ini, Jakarta berupaya memiliki posisi yang kompetitif diantara kota-kota negara maju (*op cit*).

Upaya konstruksi identitas nasional dalam ibukota dilakukan dalam rangka mencapai tatanan kota yang kompetitif sejak tahun 1950-an. Pada konteks era Orde Lama dibawah kepemimpinan Soekarno, penduduk Jakarta tercatat masih di bawah dua juta jiwa dengan tingkat urbanisasi yang rendah (Douglass, 2010). Sementara itu, Jakarta telah memahat simbol kekuasaan dan perubahan nasib sejak kemerdekaan (Toer, 1955; Kusno, 2014). Ia merupakan magnet yang menarik arus migrasi dari desa-desa untuk mencari peluang ekonomi di ibukota. Okupasi ruang-ruang kebun dan pertanian dan membangun tempat tinggal di atasnya adalah strategi kaum migran untuk bertahan. Pemukiman yang berlipat ganda ini menjadi sebuah entitas organik yang tumbuh secara swadaya yang disebut sebagai kampung. Saunders (2010) menyebutnya sebagai *arrival city*, ruang transisi dimana kemungkinan-kemungkinan ekonomi, sosial, dan budaya diciptakan dari arus migrasi populasi. Konsekuensinya adalah imej modern berbenturan dengan realita

bertumbuhnya kampung dengan infrastruktur minimum sesuai sumber daya yang tersedia. Pemukiman 'ilegal' ini mengokupasi lahan-lahan kosong, dimana Jakarta mulai diisi oleh pedagang kaki lima, dan pengemis (Abeyasekere, 1987). Kondisi transisi dari negara terjajah menjadi negara kesatuan dengan dinamika politik di berbagai daerah dan di taraf global, menyebabkan strategi perumahan dan pemukiman secara strategis belum bisa dilakukan terpusat oleh pemerintah. Dalam keberjalanannya, diskursus ini mengalami transformasi seiring dengan dinamika politik tanah air.

Masa pemerintahan Soeharto (1965-1998) menciptakan kondisi pemerataan pembangunan dengan perputaran ekonomi yang terpusat dan birokratis. Melalui gerakan disiplin nasional, Soeharto mengedepankan terkendalinya harga pasar dengan menciptakan masyarakat produktif dan politik yang stabil. Pada masa ini terjadi transisi dalam perencanaan dan pembangunan perkotaan dari Jakarta menuju Jabodetabek. Douglas (2010) menyatakan pertengahan tahun 1980-an hingga 1997 terdapat ekspansi besar dengan terbukanya ekonomi Asia Tenggara ke pasar global. Awal tahun 1990-an institusi perbankan dan pembiayaan terbuka pada investasi global, berdampak pada suntikan modal besar-besaran pada pembangunan lahan kota. Hal ini ditandai dengan maraknya pembangunan mega infrastruktur dalam bentuk jalan tol dan bandara, hingga pasar properti dalam bentuk kota baru baik dalam kota maupun peri-urban (Douglass, 2000; 2010).

Masifnya pembangunan berbasis perputaran ekonomi global demi kestabilan ekonomi taraf nasional pada era Soeharto dibarengi redupnya infrastruktur sosial politik. Orde Baru menciptakan mekanisme disiplin melalui pelarangan aktivisme di ruang publik untuk membentuk imej kota makmur dan pembangunan yang merata. Pembangunan kota baru menciptakan imej kota modern dengan nafas internasional dimotori oleh investasi global yang disediakan pengembang besar. Berbagai pembangunan kota baru menciptakan diskursus pengembangan kawasan bisnis dan komersial maupun hunian modern. Pembangunan skala besar ini menciptakan aglomerasi kota hingga perencanaan Jakarta kemudian melingkupi daerah regional menjadi JABODETABEK (Jakarta, Bogor, Depok, Tangerang, Bekasi).

Sementara itu, wajah kemiskinan dan kehidupan pekerja industri dan pengusaha kecil menyusupi di ruang-ruang antara masifnya pembangunan infrastruktur seperti jalan tol dan jalan layang atau kolong jembatan, serta ruang antara gelembung pembangunan kota baru dan lokasi industri. Kedudukan pemukiman padat bagi kaum miskin kota yang tidak tercatat dalam sistem administrasi pertanahan dan perencanaan pengembangan kota yang bersifat *top-down*. Pada masa ini tercatat terjadi beberapa kali alih fungsi lahan pemerintah menjadi area komersial maupun hunian di atas lahan yang diduduki warga miskin kota. Salah contoh adalah pembangunan super-blok komersial seperti Kemayoran Trade Centre sebesar 450 hektar dengan menggusur 30.000 warga kampung. Beberapa pengembangan baru memakan lahan dengan fungsi ruang terbuka hijau untuk area resapan kota (Kusno,

2011, 2013; Steinberg, 2007). Polarisasi kota tercermin dari wajah kontras arsitektur di dalamnya; gedung pencakar langit dan pusat komersial berseberangan sebagai simbol kemajuan ekonomi dengan perkampungan padat sebagai simbol kemiskinan.

Ketika krisis ekonomi melanda Asia Tenggara tahun 1997-1998, Jakarta menjadi ruang konflik akibat segregasi sosial dan ekonomi yang meruncing. Jatuhnya nilai rupiah karena perputaran ekonomi yang bertumpu pada kondisi global menyebabkan kolapsnya industri dan meningkatnya jumlah pengangguran. Jumlah kampung bertambah dua kali lipat (Firman, 1999). Para pengembang mencaplok lahan-lahan besar untuk membangun kompleks hunian dan komersial terpadu untuk menarik kelas menengah atas kembali ke pusat kota (Kusno, 2014). Antara tahun 1996 hingga 2002, tercatat terdapat 39 kasus penggusuran dengan total 170.352 keluarga dengan 8.645 rumah menjadi korban di wilayah Jakarta dan sekitarnya (UPC, 2004). Pada awal tahun 2000-an, mega proyek mendapat proporsi lebih besar dibanding tahun 1990-an (Douglass dan Huang, 2007). Kondisi ini berpotensi kembali menciptakan ketegangan sosial politik di masa depan. Peresthu (2002) menyatakan perlunya mengintegrasikan keberadaan kampung dalam perencanaan pembangunan kota.

Jaminan kestabilan ekonomi didorong dengan reformasi politik terpusat pada Orde Baru menjadi demokrasi yang menekankan peran pemerintah daerah. Relasi kuasa yang diciptakan dalam demokrasi menekankan peran gubernur sebagai motor utama dalam mengelola pembangunan Jakarta. Kini, dengan populasi penduduk sebesar 10 juta jiwa saat malam hari dan 11 juta jiwa saat siang hari (BPS, 2015), Jakarta masih memegang kunci pembangunan ekonomi. Pertumbuhan ekonomi masih menjadi orientasi pembangunan kota, didukung dengan tata kelola sirkulasi kapital dan populasi. Meskipun Gross Regional Domestic Product (GRDP) Jakarta hanya mencapai seperlima dari total Gross Domestic Product (GDP) Indonesia, ia mengontrol dua pertiga ekonomi nasional (Salim dan Kombaitan, 2009). Tanah sebagai aset utama properti masih menjadi ruang kontestasi dimana kampung berada dalam sistem tata kelola ruang kota melalui jaringan ekonomi didalamnya. Diskursus atas tanah mencakup sistem administrasi kepemilikan dan sistem tata kelola fungsi lahan menjadi dua diskursus yang mengkondisikan pengetahuan sebagai mekanisme kuasa seseorang atas tanah.

Kampung merupakan satu-satunya pilihan bagi kaum migran dengan tingkat ekonomi rendah untuk mencari penghidupan di Jakarta. Ia adalah bentuk arsitektur yang rasional untuk menghindari biaya administrasi pendaftaran tanah dengan syarat luas rumah minimum dan standar, termasuk tingkat kepadatan dan area hijau yang harus dipersiapkan (dalam bentuk KDB, KLB, atau standar luas unit hunian) sebagai syarat perizinan dari BPN (Badan Pertanahan Nasional). Sementara itu, institusi pemerintah yang menangani wilayah perumahan dan pemukiman belum mampu mencapai penyediaan perumahan layak huni yang cukup dan menanggapi arus sirkulasi migran dari desa ke kota.

Kaum migran membangun kampung sebagai respon atas eksklusi pasar perumahan formal. Sebagai gantinya, mereka menghadapi ketidakpastian dalam lingkungan kampung, tak tercantum pada peta, dimana sampah tidak diangkut, pajak tak dibayar, dan fasilitas publik tidak disediakan (UN HABITAT, 2003). Sementara itu, Jakarta membutuhkan populasi untuk memutar roda perekonomian negara, menjaga nilai tukar dan harga terjangkau dimana kampung menjawab kebutuhan tersebut.

Keberadaan kampung dalam kota bukan berada pada ruang vakum. Pada konteks Jakarta, keberadaan kampung mendapat tekanan dari dua diskursus yang diajukan sebagai konstruksi identitas. Dari sisi manifestasi fisik dalam bentuk arsitektur, kampung dengan pertumbuhan organik dan sistem pembangunan swadaya menciptakan ruang hunian padat yang tidak teratur dengan infrastruktur taktis, hingga seringkali disebut 'kumuh'. Sejak era Soekarno, keberadaan kampung tak lepas dari produksi pengetahuan oleh penguasa. Pembangunan identitas kota yang berorientasi pada simbol kemajuan dan pertumbuhan ekonomi beradu dengan realitas masyarakat kota yang heterogen secara sosial, budaya, dan ekonomi. Kompromi identitas dan realitas tersebut tercermin pada konflik perebutan lahan untuk pembangunan. Konstruksi legalitas tanah yang mengeklusi populasi kampung untuk dapat mengklaim hak atas tanah di kota membuat keberadaan kampung sering terancam pengusuran atas nama pembangunan kota.

Di saat yang sama, ruang kota juga diproduksi oleh pemerintah dan para pengembang. Tiap lembaga memproduksi pengetahuan berdasar pada relasi kuasa yang ingin diciptakan. Pengetahuan tersebut diciptakan dalam kerangka kebutuhan suatu waktu. Sebagai contoh, pemukiman cluster terpadu dengan kawasan komersial dan bisnis menggunakan diskursus *green* atau *eco-settlements* kini mendominasi wacana pembangunan skala besar yang dimotori oleh para pengembang (Kusno, 2011). '*Green Environment*', '*Eco Living*', '*Green Landscape*' menjadi branding pembangunan real estat oleh para pengembang. Diskursus ini mendominasi media dan menciptakan pengetahuan baru dalam konstruksi ruang kota, baik pada target properti, yaitu kelas menengah dan menengah atas, maupun populasi Jakarta secara keseluruhan.

Paralel dengan diskursus tersebut, pemerintah berupaya mencapai target ideal jumlah RTH (Ruang Terbuka Hijau) dalam kota sebesar 30% dengan mengklaim RTH yang kini diokupasi oleh kampung. Sementara alih fungsi Ruang Terbuka Hijau yang dilakukan oleh pengembang untuk memproduksi ruang komersial dan hunian luput dari upaya pembebasan lahan pemerintah (Kusno, 2011, 2013; Steinberg, 2007). Beberapa kritik muncul dalam konteks ini dimana diskursus *green city* atau kota hijau menjadi justifikasi perebutan lahan kota untuk alih fungsi lahan berorientasi profit (Jakarta Post, 2008). Diskursus kota hijau menjadi rasionalisasi politik untuk menciptakan relasi kuasa menentukan ruang hijau yang perlu 'normalisasi'. Kampung menjadi target pendisiplinan ruang kota melalui konstruksi pengetahuan atas relasi kuasa yang diciptakan pemerintah, pengembang, dan media.

### **Perumahan Rakyat dalam Tata Kelola Pembangunan di Jakarta**

Diskursus perumahan dan pemukiman di Jakarta tak lepas dari tata kelola pembangunan baik pada level pemerintah dan masyarakat umum. Pada era pemerintahan Soekarno, perumahan rakyat “merupakan etika sosial untuk keberlangsungan sosial-politik bangsa, namun tidak dilihat sebagai penggerak produktivitas ekonomi” (Kusno, 2012, hal. 32 diterjemahkan oleh penulis). Perhatian akan isu perumahan dan pemukiman pada masa Soekarno, ditandai dengan ‘Konferensi Perumahan Rakjat Sehat’ pada tahun 1950 dan dibentuknya lembaga Djawatan Perumahan Rakyat tahun 1951 (Kusno, 2012). Diskursus rakyat mewakili populasi penduduk Indonesia, termasuk kelompok miskin yang hidup dengan kualitas infrastruktur minimum. Dengan demikian, diskursus perumahan rakyat menjadi sebuah pernyataan politik akan pentingnya meningkatkan kualitas hidup penduduk. Meskipun begitu, kebutuhan perumahan masih merupakan masalah yang sulit diselesaikan oleh pemerintahan baru. Pada akhirnya, pemerintah memberikan kewenangan pada rakyat untuk membangun rumah secara mandiri, dengan menerbitkan buklet “Perumahan Gotong-Rojong” (Kusno, 2012).

Program perbaikan pemukiman kampung pada era Orde Baru terdapat di dalam program Kampung Improvement Program (KIP) yang merupakan kelanjutan dari proyek Muhammad Husni Thamrin (MHT) di Jakarta tahun 1960-an. KIP merupakan program perbaikan kampung skala nasional pertama di dunia yang bertujuan untuk meningkatkan kualitas pemukiman kampung melalui perbaikan infrastruktur fisik dengan bantuan subsidi (Minnery *et al*, 2013). Konsep yang digunakan adalah penataan dan perbaikan kualitas pemukiman kumuh (*slum upgrading*) berbasis komunitas dan gotong royong (Struyk, Hoffman and Katsura, 1990, hal.244). Kemudian, program ini diadopsi menjadi program nasional dalam dua periode REPELITA I dan II (Rencana Pembangunan Lima Tahun) dengan dana pemerintah kota dan dana pinjaman dari Bank Dunia. Dalam REPELITA I tercatat 89 kampung diperbaiki dengan jumlah 1,2 juta jiwa, sementara pada REPELITA II 242 kampung dengan 1,9 juta jiwa tercatat menerima perbaikan infrastruktur fisik (Silas, 1984).

KIP berhasil mencapai angka tertentu perbaikan pemukiman, namun program ini masih terbatas pada perbaikan fisik. Kuswantojo (2005) berpendapat bahwa pemerintah kota perlu memiliki definisi dan yang jelas dalam memahami ‘pemukiman kumuh’, apakah informasi tentang kondisi maupun klasifikasi dalam kebijakan. Permasalahan struktural seperti sistem administrasi tanah belum terintegrasi dalam program. Program penataan pemukiman kumuh (*slum upgrading*). Konsekuensinya adalah perbaikan kampung perlu bernegosiasi dan kompromi dengan laju pembangunan kota. Pada keberlanjutannya kampung-kampung yang mengikuti program KIP digusur untuk proyek pembangunan kawasan komersial dan bisnis (Winayati dan Lang, 2004). Karena jaminan keamanan berhuni (*secure tenure*) bukan bagian dari program, diskursus perumahan rakyat tidak konsisten dalam jangka panjang keberjalanan program. Dengan kata lain, KIP gagal merespon

isu formalitas dan informalitas tanah yang menjadi elemen utama berkembangnya perkampungan sejak paska-kolonial (Kusno, 2013). Strategi perbaikan kampung melalui KIP belum mencakup bagaimana logika pembentukan kota formal dan informal bertemu (Fiori dan Bandaro, 2010). Akar dari dualisme formal dan informal tak lain adalah yang sistem administrasi tanah menyangkut dengan legalitas tanah masih berupa produk peninggalan kolonial yang terus berlanjut.

Program perumahan rakyat tidak menjadi perhatian di akhir tahun '90-an karena krisis ekonomi yang melanda Asia Tenggara diikuti dinamika politik di awal tahun 2000-an. Pergolakan ekonomi politik pada masa itu disusul dengan transisi pemerintahan Orde Baru yang otoriter menuju demokrasi yang menekankan desentralisasi kekuasaan. Meski restrukturisasi pemerintahan membagi peran antara pemerintah pusat (nasional) yang bersifat kordinator dan meningkatnya peran pemerintah daerah untuk memainkan strategi di taraf lokal, hal itu tidak serta merta membuat program perumahan rakyat tepat sasaran. Pada tahun 2006, pemerintah pusat di bawah wakil presiden Jusuf Kalla meluncurkan program 1000 tower rumah susun pro-rakyat (Kusno, 2012). Di Jakarta, program ini merupakan upaya untuk menghilangkan imej kemiskinan di ibukota Indonesia yang terlihat dari menjamurnya pemukiman kumuh di bantaran Sungai Ciliwung (Malau dan Galih, 2009). Pemerintah pusat menganggarkan 50 triliun rupiah untuk pembangunan 1000 tower yang setengahnya direncanakan berada di Jakarta dan sekitarnya (Jakarta Post, 2006).

1000 Tower rumah susun menggandeng pengembang untuk menyediakan properti. Penyediaan perumahan berbasis penawaran (supply) dengan bekerja sama dengan pengembang ini mengalami hambatan dari dua aspek. Pertama, tujuan menciptakan hunian terjangkau bagi rakyat di pusat kota tidak tercapai karena nilai lahan di Jakarta terlalu tinggi (Jakarta Post, 2006). Dengan ketersediaan lahan di pinggir kota, rumah susun tidak mampu menjawab masalah aksesibilitas. Selain itu, pengembang menciptakan diskursus perumahan rakyat dalam bentuk apartemen kelas menengah. Sebagai contoh, Kalibata City menyeduakan rusun dengan akses unit menggunakan kartu, fasilitas belanja dan fitness centre, serta parkir mobil (Kompas, 2009).

Pada tahun 2009, 1000 Tower dinyatakan gagal mewedahi kebutuhan perumahan rakyat. Rumah susun yang ditargetkan untuk warga berpenghasilan rendah, pada kenyataannya merangkul kelas menengah ibukota. Rasionalisasi menciptakan pasar formal perumahan rakyat dari kondisi informal menggunakan konstruksi identitas arsitektur yang tidak mewedahi kebutuhan rakyat. Proyek ini mencerminkan bagaimana 'konstruksi diskursus identitas terikat dalam praktek kebijakan publik, karena itu membuat kita berpikir kembali perbedaan yang menguntungkan suatu identitas atas identitas lain' (Schram, 1993, hal.249 diterjemahkan oleh penulis). Visi menghapus wajah kemiskinan dari kota pada akhirnya menciptakan ruang yang menolak penghapusan tersebut.



Tahun 2012, Menteri Pekerjaan Umum mencanangkan agenda kota bebas kumuh 2020 berdasarkan Millenium Development Goals dari UN (2013) dengan target pembangunan bagi 100 juta warga pemukiman kumuh di dunia (Prihandoko, 2012). Ia menyatakan bahwa kota berkontribusi terhadap 52,7 % pertumbuhan ekonomi nasional dan mengalami tantangan urbanisasi, penurunan kualitas lingkungan, dan tingginya populasi pada pemukiman kumuh (*op cit.*). Pada tahun 2014, bagian perumahan dari Kementrian PU menerbitkan buku 'Panduan Kegiatan Quick Count Identifikasi Kawasan Permukiman Kumuh' untuk memandu surveyor menghasilkan data dan meperbaharui informasi tentang pemukiman kumuh. Di dalamnya mencakup beberapa kriteria dan indikator, misalnya; keteraturan bangunan, kepadatan, kebutuhan rumah dalam pemukiman, kualitas jalan dan drainase, kualitas air bersih dan sanitasi, dan pengelolaan sampah (Direktorat Jenderal Cipta Karya, 2014). Meskipun diskursus kampung tidak tercantum secara eksplisit di sana, poin-poin kriteria dan indikator serta deskripsi di dalamnya berhubungan dengan karakteristik pemukiman kampung yang di bangun kaum miskin kota, dimana 80% kaum miskin kota bertempat tinggal di sana (UN HABITAT, 2003).

Kebijakan Perumahan Rakyat menciptakan konstruksi kuasa melalui produksi pengetahuan tentang definisi, kriteria dan indikator kumuh, serta mekanisme manajemen tanah yang mengacu pada nilai kompetisi harga. Arsitektur menjadi acuan klasifikasi kumuh, sekaligus memberi nilai terhadap apa yang bisa dan tidak bisa diakses, termasuk siapa yang mengakses ruang di dalamnya. Penggunaan diskursus Perumahan Rakyat menciptakan institusi yang memproduksi dan menggerakkan relasi kuasa tersebut; pemerintah (pemerintah pusat, pemerintah kota) pengembang, serta warga kampung yang menjadi target diskursus tersebut. Rumah susun, kampung, apartemen dan hunian modern, menjadi pernyataan yang mengkonstruksi relasi kuasa dan pengetahuan yang disusun di dalamnya.

## KESIMPULAN

Kampung tak lepas dari konstruksi pengetahuan yang diciptakan dalam sistem tata kelola pembangunan kota melalui diskursus perumahan rakyat. Kampung terus menerus menjadi bagian artikulasi terus-menerus dari kuasa pada pengetahuan. Pemerintah mengkonstruksi tata kelola perumahan rakyat melalui diskursus kemiskinan, kumuh, dan kampung. Bentuk diskursus tersebut dimanifestasikan dalam bentuk arsitektur yang mengkontruksi pengetahuan baru; identitas dan mekanisme inklusi dan eksklusi. Pada kasus KIP, inklusi kampung dalam pembangunan kota tidak mencakup jaminan hidup jangka panjang dalam bentuk kepemilikan tanah. Hal ini berakibat terjadinya penggusuran kampung pada lokasi-lokasi strategis seiring pertumbuhan kota meningkatkan nilai lahan tertentu untuk menjadi pusat bisnis dan komersial.

Pada kasus 1000 Tower rumah susun, perumahan rakyat menjadi diskursus yang menciptakan identitas melalui citra kemiskinan dan kemajuan kota. Bersamaan dengan itu, pembangunan rumah susun mengkonstruksi relasi kuasa yang diciptakan pemerintah dan pengembang. Pemerintah menciptakan konstruksi kumuh melalui agenda global menjadi agenda nasional, untuk diturunkan menjadi agenda kota. Hal ini menjelaskan konsep teritori, kekuasaan, dan pengetahuan; ‘terdapat pengelolaan pengetahuan, politik pengetahuan, dan relasi kekuasaan yang bergulir dalam pengetahuan dimana, jika seseorang berusaha menuliskannya, hingga seseorang menyadari bentuk dominasi yang dirancang dari istilah tersebut sebagai ranah, wilayah, dan teritori.’ (Foucault, 1980, hal. 69 diterjemahkan oleh penulis). Karena itu, diskursus kumuh, kemiskinan menjadi konstruksi tata kelola kampung beserta populasinya. Sementara itu, pengembang mengkonstruksi modern, pembangunan kota hijau, melalui arsitektur berupa rumah susun, perumahan eksklusif dengan fasilitas komersial dan bisnis.

Perumahan Rakyat dalam konteks tata kelola pembangunan di Jakarta merupakan *dispositif* (Foucault, 1980) yang berisi paduan beberapa diskursus, institusi, dan mekanisme administratif untuk mengatur relasi kuasa. Ia mencakup apa yang diatur dalam diskursus maupun tidak (kumuh- modern, miskin- pertumbuhan ekonomi), yang muncul dalam satu bentuk kebutuhan dalam bentuk strategi (KIP, 1000 Tower, Kota bebas kumuh). Pengetahuan terus-menerus dikonstruksi dalam bentuk relasi kuasa dalam keberjalanan kota. Dengan transformasi yang terus terjadi, kota menjadi sebuah artefak konstruksi kuasa pada suatu masa yang kemudian menjadi acuan suatu taktik politik atas yang lainnya.

## DAFTAR PUSTAKA

- Abeyasekera, S., 1987. *Jakarta: a history*. New York: Oxford University Press.
- BPS Jakarta, 2015. ‘Komuter DKI Jakarta Tahun 2014’ in Berita Resmi Statistik BPS Provinsi DKI Jakarta No.12/03/31/Th.XV8, accessed on 15/08/15.
- Direktorat Jenderal Cipta Karya, 2014. *Panduan Kegiatan Quick Count Kawasan Permukiman Kumuh*. Direktorat Jenderal Cipta Karya – Kementerian Pekerjaan Umum.
- Douglass, 2000. Mega-urban regions and world city formation: Globalisation, the economic crisis and urban policy issues in Pacific Asia, *Urban Studies*, 17(12): 2317–37.
- Douglass, 2010. Globalization, Mega-projects and the Environment Urban Form and Water in Jakarta. *Environment and Urbanization ASIA* 1(1) 45–65.
- Douglass, Mike and Liling Huang. 2007. Globalizing the city in Southeast Asia: Utopia on the urban edge—The case of Phu My Hung, Saigon, *International Journal of Asia-Pacific Studies*, 3(2): 1–41.
- Fiori dan Bandaro, 2010. *Spatial Strategies and Urban Social Policy: Urbanism and Poverty Reduction in the Favelas of Rio de Janeiro*. in Hernandez, F.,

- Kellett, P. and Allen, L. K. (eds). *Rethinking the Informal City: Critical Perspectives from Latin America*. Oxford: Berghahn Books.
- Firman, Tommy, 1999. 'From 'global city' to 'city of crisis': Jakarta metropolitan region under economic turmoil', *Habitat International*, 23(4), pp. 447-466.
- Foucault, Michel, 1980. *Power/Knowledge: Selected Interviews and Other Writings, 1972-77*. Brighton, Sussex: Harvester Press, 1980.
- \_\_\_\_\_, 1990. *The History of Sexuality*, vol. 1, New York: Vintage Books.
- Hirst, P, 2005. "Foucault and architecture" dari Hirst, Paul Q., Space and power: politics, war and architecture pp 155-178, Cambridge: Polity.
- Jakarta Post, 2006. "No Room for Cheap Apartments: Fauzi," *Jakarta Post*, August 16, 2006.
- Jakarta Post, 2008. Eviction, yes? Opinion, 26 January. Available at <http://www.thejakartapost.com/news/2008/01/25/eviction-yes.html> (last accessed September 2011).
- Kelly, M. G. E. (2009) *The Political Philosophy of Michel Foucault*. 1st edition, New York: Taylor and Francis (Routledge).
- Kompas, 2009. "Kalibata City, Kayaknya sih Rusunami Keren," *Kompas*, March 21, 2009, [www.kompas.com/read/kotatua/xml/2009/03/21/10252770/kalibata.city.kayaknya.sih.rusunami.keren](http://www.kompas.com/read/kotatua/xml/2009/03/21/10252770/kalibata.city.kayaknya.sih.rusunami.keren), accessed June 10, 2011.
- Kusno, Abidin, 2000. *Behind the Postcolonial: Architecture, Urban Space and Political Cultures in Indonesia*. New York: Taylor & Francis.
- \_\_\_\_\_, 2011. The green governmentality in an Indonesian metropolis. *Singapore Journal of Tropical Geography*, 32, 314-331.
- \_\_\_\_\_, 2012. Housing the Margin: Perumahan Rakyat and the Future of Urban Form of Jakarta', *Indonesia*, (94), pp. 23-56.
- \_\_\_\_\_, 2013. *After the new order: space, politics, and Jakarta*. Honolulu: University of Hawai'i Press.
- \_\_\_\_\_, 2014. Power and Time Turning metropolis. *Singapore Journal of Tropical Geography*, 32, 314-331.
- Kuswantojo, T. 2005. *Perumahan dan Permukiman di Indonesia*. Bandung: Penerbit ITB.
- Malau, I. L. F. and Galih, B. (2009, March 5) 'Duo Yusuf Resmikan Rusunami'. Retrieved from [http://nasional.news.viva.co.id/news/read/36396-duo\\_yusuf\\_resmikan\\_rusunami](http://nasional.news.viva.co.id/news/read/36396-duo_yusuf_resmikan_rusunami) accessed on 19/08/15.
- Minnery *et al*, 2013 'Slum upgrading and urban governance: Case studies in three South East Asian cities', *Habitat International*, 39, pp. 162-169.
- Peresthu, A., 2002. 'Jakarta's "Exurbia" Kampongs'. In No.1 - *Perspectivas Urbanas / Urban perspectives*, pp. 49-58.
- Prihandoko, 2012. 'Menteri PU: Indonesia Bebas Rumah Kumuh 2020'. October 2012. Retrieved from <http://bisnis.tempo.co/read/news/2012/10/02/090433168/menteri-pu-indonesia-bebas-rumah-kumuh-2020> accessed on 15/08/2015.
- Rabinow, P, 1984. *Foucault Reader*. New York: Pantheon Books.

- Salim, W. dan Kombaitan, B., 2009. 'Jakarta: The rise and challenge of a capital', *City*, 13(1), pp. 120–128.
- Saunders, D., 2010. *Arrival City: How the Largest Migration in History is Reshaping Our World*, London: Windmill Books.
- Schram, S. F. (1993) 'Postmodern policy analysis: Discourse and identity in welfare policy', *Policy Sciences*, 26(3), pp. 249–268.
- Silas, Johan, 1984. *The Kampung Improvement Programme in Indonesia*. in Payne, G. K. (ed.). *Low-Income Housing in the Developing World: The Role of Sites and Services and Settlement Upgrading*. Singapore: John Wiley & Sons Ltd
- Steinberg, F., 2007. Jakarta: Environmental problems and sustainability', *Habitat International*, 31(3-4), pp. 354–365.
- Struyk, Hoffman and Katsura, 1990. *The Market for Shelter in Indonesian Cities*. Washington D.C.: The Urban Institute Press.
- Toer, P. A. (1955). Letter to a friend from the country. In H. Aveling (Ed. and trans). *From Surabaya to Armageddon* (pp. 69–76). Singapore: Heinemann Books.
- UN HABITAT (2003) *The challenge of slums : global report on human settlements, 2003 / United Nations Human Settlements Programme*. London: Earthscan.
- United Nation (2013) 'Goal 7: Ensure environmental sustainability'. In *Millenium Development Goals Report 2013*, from [www.un.org/millenniumgoals](http://www.un.org/millenniumgoals) accessed on 24/08/15.
- UPC, 2004. *Data penggusuran beberapa tahun terakhir*, <http://www.urbanpoor.or.id/gusur/data.php?action=fullnews&id=1>, 24 April 2004
- Winayanti, L. dan Lang, H. C., 2004. 'Provision of urban services in an informal settlement: a case study of Kampung Penas Tanggul, Jakarta', *Habitat International*, 28(1), pp. 41–65.

## STRATEGI DIFERENSIASI ARSITEKTUR PERUMAHAN BERBASIS KEARIFAN LOKAL DALAM MENCAPAI KEUNGGULAN BERSAING

**Kartini Harahap**

*Ilmu Administrasi Bisnis, Fakultas Ilmu Sosial dan Ilmu Politik, Universitas Padjadjaran  
kartiniharahapmsi@yahoo.co.id*

### ABSTRACT

*The existence of the private sector in the development property in Indonesia made a major contribution to the government in running backlog program, still considered a big house in the country. Viewed from the side of the market and investment opportunities enforcement of ASEAN Economic Community (AEC), the property business sector will be more excited. However, this would be in line with the increase in competition, so that a strategy to compete through differentiation strategy that is focused on creating a unique, residential architecture, valuable, difficult to imitate, be of key importance in achieving competitive advantage. Local wisdom as customary aesthetic value contained can be a source of potential in creating differentiation in property and residential architecture. The aim of this study is to describe the design of the differentiation strategy based on local wisdom to achieving competitive advantage in property business sector.*

**Keywords :** *competitive advantage, differentiation strategy, local wisdom*

### PENDAHULUAN

#### Latar Belakang

Kompleksitas dan dinamika lingkungan persaingan semakin tinggi (*Hypercompetition*) sebagai akibat dari perekonomian global, tidak dapat dihindari pada setiap sektor bisnis di Indonesia. Termasuk sektor bisnis perumahan yang telah berkontribusi besar bagi pemerintah dalam menjalankan program “*Backlog*” (kekurangan rumah) yang dinilai masih besar ditengah air sebagai akibat dari semakin meningkatnya jumlah penduduk dan pertumbuhan perekonomian nasional. Pertumbuhan penduduk dan gencarnya program pembangunan infrastruktur di Indonesia, menjadikan sektor bisnis perumahan semakin prospek. Arief (2012) dalam Yudha, (2012;3) menyebutkan bahwa prospek bisnis perumahan pada tahun 2014 akan semakin *booming*. Namun, berada dalam kondisi persaingan yang semakin ketat (Anton, 2003;3).

Sehingga untuk dapat bertahan dan berkembang dalam bisnis perumahan akan dihadapkan pada persoalan bagaimana tetap memperoleh keuntungan dalam

persaingan yang semakin kompleks disebut sebagai pemenuhan aspek bisnis, ditengah persoalan bagaimana menciptakan produk perumahan yang memperhatikan keseimbangan lingkungan alam, lingkungan binaan dan lingkungan sosial dan budaya sesuai dengan ketentuan Peraturan Pemerintah Republik Indonesia No. 27 tahun 1999 disebut sebagai aspek teknis. Tujuan dapat dicapai apabila aspek/ fungsi bisnis dan fungsi teknis saling berinteraksi (Anton, 2008;2).

Dalam memenuhi aspek bisnis, pebisnis dituntut untuk mampu menciptakan “keunggulan” (Anton, 2008;3). Hal ini dapat dicapai melalui Strategi diferensiasi sebagai salah satu strategi bersaing yang dikemukakan oleh Porter (1980) dalam mencapai keunggulan bersaing yang akan berimplikasi pada perolehan keuntungan. Bisnis perumahan dapat menggunakan strategi diferensiasi dengan memfokuskan pada penciptaan keunikan yang bernilai bagi konsumen dan sulit untuk ditiru oleh pesaing atas produk perumahan yang akan ditawarkan. Namun, perusahaan dapat mengalami kegagalan apabila perusahaan cenderung memandang sumber yang potensial bagi diferensiasi dari sudut yang terlalu sempit dan menghasilkan keunikan yang tidak bernilai bahkan tidak mencapai daya tahan strategi dalam mencapai keunggulan bersaing (Porter, 1985;109). Maka, penting untuk memahami landasar dasar dalam menciptakan strategi diferensiasi dan mengidentifikasi sumber-sumber potensial terbentuknya keunikan yang bernilai.

Kearifan lokal yang difahami secara holistik dapat dimanfaatkan sebagai sumber potensial untuk menciptakan strategi diferensiasi arsitektur perumahan dan permukiman dalam mencapai keunggulan bersaing bisnis perumahan. Kearifan lokal memiliki nilai estetika dan bermanfaat terhadap kepentingan komunitas secara ideal dan akan membuka peluang terhadap inovasi desain arsitektur perumahan yang lebih kaya karena produk akhir akan bersifat *development orientations, conservation orientations dan community orientations*. (Respati, 2009;2). Apalagi, fenomena yang berkembang saat ini para pebisnis perumahan hanya berkonsentrasi pada upaya mencapai keuntungan melalui penjualan yang tinggi dengan desain dan fasilitas yang tidak memperhatikan dampak lingkungan yang timbul baik dari segi bencana maupun sosial (Anton, 2008;4).

Kearifan lokal bukan hanya dapat dimanfaatkan sebagai sumber potensial dalam menciptakan strategi diferensiasi karena didalamnya mengandung unsur keunikan yang bernilai bagi masyarakat tetapi pebisnis perumahan akan memperoleh keseimbangan antara aspek bisnis dan aspek teknis. Kearifan lokal telah teruji mampu menjaga keseimbangan kehidupan masyarakat secara harmonis, lestari dan berkesinambungan. Namun, Pemanfaatan kearifan lokal sebagai sumber potensial harus difahami secara holistik atau tidak memandang hanya pada aspek fisik dan visual tetapi juga harus pada aspek sosial, budaya dan sumber daya (Imam Santoso, 2009;7).

Berdasarkan uraian tersebut diatas, maka tulisan ini akan menjelaskan bagaimana menciptakan strategi diferensiasi dalam mencapai keunggulan bersaing pada bisnis perumahan sehingga dapat memenuhi aspek bisnis dan pemanfaatan kearifan lokal sebagai sumber potensial dalam penciptaan strategi diferensiasi untuk mencapai keunggulan bersaing yang seimbang dengan pembangunan aspek teknis.

### **Perumusan Masalah**

“Bagaimana perancangan strategi diferensiasi arsitektur berbasis kearifan lokal dalam mencapai keunggulan bersaing pada bisnis perumahan dan permukiman di Indonesia?”

### **Tujuan**

Untuk menjelaskan perancangan strategi diferensiasi berbasis kearifan lokal dalam mencapai keunggulan bersaing pada bisnis perumahan dan permukiman di Indonesia.

### **Landasan Teoritis**

Mengacu pada teori Porter (1985:1), bahwa “inti keberhasilan atau kegagalan perusahaan adalah bersaing, karena bersaing akan menentukan posisi yang menguntungkan perusahaan dalam suatu industri untuk memperoleh kemampuan diatas rata-rata industrinya”. Selanjutnya, untuk mampu bersaing maka diperlukan strategi bersaing dalam membangun keunggulan dengan menentukan strategi dan memilih jenis keunggulan bersaing yang akan dicapai untuk menghadapi dinamika persaingan yang kompleks dan mengglobal dalam ketidakpastian lingkungan yang tinggi.

Porter (1985:10), memberikan tiga jenis strategi generik dalam menciptakan dan mempertahankan keunggulan bersaing, yakni *cost leadership*, *differentiation* dan *focus*. Pada dasarnya, bahwa suatu perusahaan yang ingin mencapai keunggulan bersaing dapat dilakukan melalui penciptaan nilai unggul atau manfaat lebih bagi para pembeli dibanding pesaing. Nilai yang unggul dapat berasal dari penawaran harga yang lebih rendah dari harga pesaing (*cost leadership*) atau penawaran manfaat yang unik melebihi manfaat yang diberikan oleh pesaing (*differentiaton*). Namun menurut pandangan Porter (1980:11) dan Hall, 1980 dalam Charles, 2003:402 berdasarkan hasil penelitiannya terhadap 64 perusahaan bahwa mengejar strategi *cost leadership* dan *differentiation* tidak layak untuk dilakukan secara bersamaan. Karena strategi *cost leadership* membutuhkan usaha untuk meningkatkan efisiensi, sementara *differentiation* cenderung memerlukan biaya yang mahal.

Berbeda dengan hasil penelitian yang dilakukan oleh White (1986) dalam Charles, 2003:402, menyebutkan bahwa penggunaan strategi *cost leadership* dan *differentiation* secara bersamaan akan memberikan kinerja yang lebih baik dan imbal hasil investasi yang lebih tinggi jika dibandingkan dengan penggunaan

strategi secara terpisah. Dalam tulisan ini, akan mengacu pada pendapat Porter (1985), bahwa selayaknya mengejar strategi pada saat tidak bersamaan.

Begitu juga dengan pendapat Ladipo Patrick (2010) dalam Dwi (2012;24), yang menyatakan bahwa dalam memperoleh pasar dan perusahaan dapat tetap eksis ditengah tingginya persaingan, maka perusahaan dapat mencapai keunggulan bersaing melalui strategi diferensiasi yang bertujuan untuk mempengaruhi perilaku dan persepsi konsumen. Menentukan posisi yang menguntungkan dalam industri dan memiliki keunikan dari para pesaing merupakan tujuan dari strategi diferensiasi. Sehingga dalam tulisan ini memusatkan perhatian pada penggunaan strategi diferensiasi dalam mencapai keunggulan bersaing.

Untuk mencapai keunggulan bersaing yang berimplikasi pada kinerja perusahaan, maka diperlukan penciptaan strategi secara efektif dan diimplementasikan dengan memberikan gambaran atau deskripsi yang lebih rinci tentang bagaimana strategi kompetitif akan diaplikasikan (Hatten et al., 1978 dalam Lena & Cyrillius, 2007;7)

Kotler (1997) dalam Jemsly dan Martani (2012), menyatakan bahwa diferensiasi adalah tindakan merancang satu set perbedaan yang berarti untuk membedakan penawaran perusahaan dari penawaran pesaing. Secara umum, Kartajaya (2004:128) dalam I.A. Ong & Sugiono (2013;3) memberikan definisi *differentiation* sebagai “*integrations the content, contexts, and infrastructure of our offers to customers*”. Hal ini berarti, bahwa perbedaan yang berhasil diciptakan oleh perusahaan adalah harus berdasarkan pada persepsi pelanggan. Perbedaan tersebut mencakup dalam hal konten atau “apa yang perusahaan tawarkan kepada pelanggan” (*what to offer*) dan dalam hal konteks atau “bagaimana cara perusahaan menawarkannya” (*how to offer*).

Nilai bagi pembeli dapat didefinisikan sebagai manfaat relatif atau kualitas yang diperoleh pembeli atas pengorbanannya. Dengan kata lain, nilai bagi pembeli dapat juga diartikan sebagai manfaat total yang diperoleh pembeli dibagi dengan harga yang dikeluarkan atau selisih antara total nilai pelanggan dengan total biaya pelanggan. Total nilai pelanggan adalah sekumpulan manfaat yang diharapkan oleh pelanggan dari produk atau jasa tertentu dan total biaya pelanggan sebagai sekumpulan biaya yang dikeluarkan oleh konsumen. Dari definisi tersebut, dapat disimpulkan bahwa nilai bagi pembeli merupakan segala sesuatu yang diinginkan pembeli dalam produk atau jasa dengan memaksimalkan kualitas atau manfaat yang diterima konsumen atas biaya yang telah dikeluarkan. Hal ini juga dinyatakan oleh Zeithaml dan Bitner dalam Hariyati (2005:106) bahwa nilai bagi pembeli adalah segala hasil yang didapat oleh konsumen atas produk atau jasa yang berlandaskan pada persepsi dari apa yang diperoleh dan apa yang diberikan. Perusahaan yang berhasil melakukan diferensiasi adalah perusahaan yang mampu menampilkan keunikan yang dinilai penting oleh pembeli (Delmas, 2000) dalam Dwi (2012;28). Kunci keberhasilan strategi diferensiasi perusahaan terletak pada upaya



mengembangkan “*point of differentiation*” yang lebih terfokus berdasarkan pada perspektif pelanggan daripada perspektif pandangan operasi bisnis. Aaker dalam Dwi (2012;28) menyatakan bahwa strategi diferensiasi yang sukses adalah strategi yang mampu: (a) menghasilkan nilai pelanggan, (b) memunculkan persepsi yang bernilai khas dan baik serta (c) tampil sebagai wujud berbeda yang sulit untuk ditiru. Hal yang sama, McMillan dan McGrath (1997) dalam Dwi (2012;29), dalam penelitiannya menyatakan bahwa strategi diferensiasi diciptakan berdasarkan perbedaan nilai yang ditawarkan kepada pelanggan dan nilai tersebut tidak dimiliki atau sulit ditiru oleh para pesaing.

Pada setiap industri akan memiliki cara yang berbeda dalam melakukan diferensiasi dan setiap kegiatan spesifik yang dilakukan oleh perusahaan merupakan sumber potensial untuk melakukan diferensiasi. Aktivitas nilai pada suatu perusahaan mulai dari input hingga *output* bahkan hingga aktivitas pelayanan konsumen dapat dijadikan sumber potensial. Untuk itu, dalam menciptakan diferensiasi dapat menggunakan rantai nilai yang ada pada perusahaan tersebut.

Kearifan lokal (*local wisdom*) dapat didefinisikan sebagai suatu usaha manusia dengan menggunakan akal budi (kognisi) untuk bertindak dan bersikap terhadap sesuatu, objek, atau peristiwa yang terjadi dalam ruang tertentu (Nurma, 2007 dalam Imam Santoso, 2009;7). Secara substansial, kearifan lokal merupakan norma yang berlaku dalam suatu masyarakat yang diyakini kebenarannya dan menjadi acuan dalam bertindak dan berperilaku Imam Santoso, 2009;7.

Secara holistik, kearifan lokal berkembang dalam berbagai bentuk yakni berupa (i) kelembagaan dan sanksi sosial, (ii) ketentuan dalam pemanfaatan ruang dan perkiraan musim, (iii) pelestarian dan perlindungan terhadap kawasan sensitif, serta (iv) bentuk adaptasi tempat tinggal, bencana atau ancaman lainnya. Sehingga pelestarian kearifan lokal sebagai asset budaya yang mencakup entitas harkat dan martabat masyarakat mendapat dukungan dalam konteks hukum positif yang dituangkan dalam beberapa bentuk perundang-undangan, yakni: UU No. 26 tahun 2007, UU No. 23 tahun 1997, UU No. 5 tahun 1992, UU No. 28 tahun 2002 dan UU No. 7 tahun 2004 (Imam Santoso, 2009;8).

Kearifan lokal sebagai tradisi fisik budaya dalam membentuk bangunan dan lingkungannya. Jika dapat ditampilkan dalam wajah atau wacana keindonesiaan, maka akan berkontribusi bagi terciptanya identitas baru, yang mengandung nilai adat yang estetis, bijaksana dan telah diikuti oleh masyarakat (Juwono, 2006 dalam Antariksa, 2009;32). Dimana, budaya yang telah terinternalis dalam masyarakat mengandung dua unsur, yakni unsur kebiasaan atau gaya hidup dan unsur kelestarian lingkungan serta solidaritas antar individu.

## METODOLOGI PENELITIAN

Penelitian ini dilakukan dengan metode kualitatif melalui *library research*. Data yang digunakan adalah data sekunder. Diperoleh dengan observasi terhadap berbagai bahan kepustakaan yang berkaitan dengan topik penelitian, menganalisis dan mengambil kesimpulan. Alat analisis yang digunakan adalah analisa deskriptif.

## HASIL PENELITIAN DAN PEMBAHASAN

Untuk dapat bertahan dan berkembang dalam bisnis perumahan di Indonesia, perusahaan harus mampu mencapai keseimbangan aspek bisnis dan aspek teknis. Strategi diferensiasi digunakan sebagai strategi bersaing dalam memenuhi aspek bisnis dan mencapai keunggulan bersaing. Pemanfaatan kearifan lokal sebagai pemenuhan aspek teknis dapat dijadikan sumber potensial dalam menciptakan strategi diferensiasi. Pada akhirnya keunggulan bersaing yang telah dicapai perusahaan akan terimplikasi pada kinerja pemasaran (Droge, et. al, 1995 dalam Heri, 2006:16), melalui peningkatan pangsa pasar dan tingkat penjualan (Day, et. al, 1988 dalam Heri, 2006:22).

Getz dan Sturdivant (1989) dalam Heri (2006:31), menyatakan bahwa perusahaan membutuhkan kerja keras dalam menciptakan diferensiasi tetapi akan sebanding dengan hasil yang akan diperoleh perusahaan. Karena diferensiasi merupakan bagian yang terintegrasi dengan kesuksesan perusahaan dalam lingkungan bisnis yang kompetitif (Kutcher, 2000 dalam Heri, 2006:16). Porter (1985), menyatakan bahwa jika perusahaan mengelola hubungan dengan pembeli melalui nilai perusahaan secara konsisten dan berkesinambungan, maka perusahaan akan memperoleh keunggulan bersaing yang berkesinambungan dan perusahaan akan berkembang.

Pada **Gambar 1** berikut ini disajikan sejumlah kegiatan spesifik dalam merancang strategi diferensiasi arsitektur perumahan berdasarkan kearifan local untuk mencapai keseimbangan aspek bisnis dan aspek teknis pada bisnis perumahan di Indonesia.



**Gambar 1.** Strategi diferensiasi berbasis kearifan lokal dalam mencapai keunggulan bersaing pada bisnis perumahan di Indonesia

Berdasarkan **Gambar 1** tersebut diatas, dapat difahami bahwa perusahaan/ pebisnis perumahan dapat melakukan 6 (enam langkah) dalam mencapai keunggulan bersaingnya sebagai cerminan aspek bisnis dan menerapkan unsur-unsur kearifan lokal sebagai sumber potensial untuk menciptakan strategi diferensiasi dan memenuhi aspek teknis, yakni sebagai berikut:

- a. Langkah awal dalam menciptakan strategi diferensiasi adalah mengidentifikasi pembeli sebenarnya (individu yang mengambil keputusan pembelian) atas produk akhir yang diciptakan dan ditawarkan perusahaan pada sektor bisnis perumahan. Hal ini dilakukan untuk menentukan identitas pembeli dan mengidentifikasi nilai/ manfaat yang dibutuhkan pembeli dan diciptakan oleh perusahaan (Porter, 1985;130).
- b. Langkah kedua adalah pebisnis/ perusahaan sektor perumahan melakukan identifikasi rantai nilai (*value chain*) yang terdiri dari rantai nilai pembeli dan rantai nilai perusahaan, rantai nilai pembeli mencakup identifikasi arus aktivitas pembeli yang relevan dengan cara penggunaan dan kebutuhan atas penggunaan produk perumahan dan ini merupakan sumber fundamental dari penciptaan nilai bagi pembeli melalui pengaruh rantai nilai perusahaan terhadap rantai nilai pembeli. (Porter, 1985; 48).
- c. Langkah ketiga adalah menentukan susunan peringkat kriteria pembelian pembeli. Hal ini dapat dilakukan perusahaan dengan memenuhi kriteria pemakaian dan kriteria pengisyratan pembeli. Perusahaan menetapkan keunikan yang bernilai sesuai kebutuhan pembeli yang sebenarnya bersumber dari unsur-unsur yang terkandung didalam kearifan lokal sehingga perusahaan dapat memenuhi kriteria pembelian dan mengkomunikasikan keunikan tersebut kepada pembeli untuk mewujudkan kriteria pengisyratan.

- d. Langkah keempat adalah mendiferensiasikan produk perumahan yang ditawarkan perusahaan kepada pembeli sesuai dengan harapan pembeli, melalui penciptaan nilai bagi pembeli atau manfaat total yang diperoleh pembeli dibagi dengan harga yang dikeluarkan (Porter, 1985:34). Kunci keberhasilan strategi diferensiasi perusahaan terletak pada upaya mengembangkan “*point of differentiation*” yang lebih terfokus berdasarkan pada perspektif pelanggan daripada perspektif pandangan operasi bisnis, sehingga perusahaan berpeluang untuk menawarkan harga premi atau memperoleh manfaat kinerja pemasaran lainnya. Keberhasilan menciptakan diferensiasi dapat difahami dari landasan dasar pembentukan diferensiasi yang berawal dari identifikasi sumber potensial strategi diferensiasi.

Indonesia sebagai negara kepulauan yang kaya dari segi budaya, memiliki ratusan suku bangsa dengan bahasa yang berbeda. Setiap suku bangsa memiliki hukum adat dalam mengatur berbagai aspek kehidupan mulai dari aspek sosial, ritual agama, mitos, sanksi bahkan penggunaan ruang dan semua ini terbentuk dalam karakteristik dan citra budaya yang unik dan arif. Keunikan budaya ini mengandung kearifan lokal yang perlu dilestarikan bahkan potensial untuk dikembangkan secara positif dalam menciptakan lingkungan binaan yang berkesinambungan, bahkan mampu berkontribusi dalam tata ruang dan pembentukan citra suatu pemukiman di Indonesia. Kearifan lokal yang unik dan dipandang secara holistik dapat menjadi sumber potensial dalam menciptakan strategi diferensiasi. Seperti yang dikemukakan oleh I Gusti, 2009;20 bahwa rancangan arsitektur yang dikembangkan melalui kearifan lokal akan menghadirkan harmonisasi masyarakat dengan identitas yang khas. Kearifan lokal tidak hanya ditinjau dari fisik dan visual saja; tata guna lahan, sistem jaringan jalan, infrastruktur, prasarana lingkungan tetapi juga pada aspek sosial, budaya dan sumber daya (Imam Santoso, 2009;7). Keunikan yang diciptakan tidak akan berhasil dalam mencapai keunggulan bersaing dalam bisnis perumahan jika keunikan yang dihasilkan tidak memiliki nilai bagi konsumen, sehingga diferensiator dituntut untuk mampu menciptakan nilai. Kearifan lokal dapat menjadi sumber potensial dalam menciptakan suatu produk akhir perumahan yang bernilai bagi konsumen, apabila diferensiator mampu menurunkan biaya pembeli atau menaikkan kemampuan kerja pembeli (Porter, 1985;121). Bagi konsumen produk perumahan, biaya pembeli tidak hanya mencakup biaya finansial yang dikeluarkan untuk memperoleh suatu produk perumahan, melainkan juga mencakup biaya kenyamanan (*implisit*) dan dalam hal ini kearifan lokal yang telah teruji mampu menjaga keseimbangan kehidupan masyarakat Indonesia secara harmoni, lestari dan keberlanjutan (Respati, 2009;2), serta sebagai alternatif mengurangi dampak konflik dan kesenjangan persoalan yang *urgent* (Antariksa, 2009;32).

Menciptakan nilai bagi konsumen dapat juga dilakukan dengan menaikkan kemampuan kerja pembeli berarti produk akhir dari bisnis perumahan yang diciptakan harus mampu meningkatkan kepuasan dalam pemenuhan kebutuhan atau bahkan memberikan *prestise* tersendiri bagi pembeli. Dalam menciptakan produk yang bernilai bagi konsumen dapat dilakukan dengan menganalisis rantai nilai pembeli, sehingga diketahui kebutuhan pembeli dan selanjutnya mengidentifikasi aspek-aspek yang terkandung dalam kearifan lokal sebagai pengetahuan lokal yang arif dan telah teruji bermanfaat dalam menciptakan kehidupan komunitas yang harmonis dan keberlanjutan yang mencakup dalam bentuk kelembagaan, pemanfaatan ruang yang meninjau pemenuhan kebutuhan nilai-nilai sosial, pelestarian dan perlindungan terhadap kawasan sensitif, bentuk adaptasi dan mitigasi tempat tinggal terhadap iklim dan bencana (Imam Santoso, 2009:8).

Berbagai pendekatan dapat dilakukan untuk mengidentifikasi unsur-unsur yang terkandung didalam kearifan lokal setempat; dapat dilakukan dengan menggunakan pendekatan *linkage* atau dengan menggunakan pendekatan *figure ground*, pendekatan citra atau dengan pendekatan *sinkronik* dan *diskronik*. Namun, pendekatan yang digunakan dapat dianggap tidak komprehensif jika tidak menyentuh masalah budaya dengan arsitektur, sehingga pendekatan harus berorientasi pada makna kultural, termasuk nilai estetis, nilai sejarah, nilai estetika, nilai alamiah dan nilai sosial (Antariksa, 2009:43-45)

- e. Langkah kelima adalah perusahaan dalam menciptakan strategi diferensiasi dengan menentukan unsur-unsur kearifan lokal sebagai faktor penentu diferensiasi (*basic driver*) dan *cost driver*. *Basic driver* berkaitan dengan kemampuan perusahaan mengidentifikasi aspek-aspek yang terkandung dalam kearifan lokal, yang pada akhirnya perusahaan diferensiator menentukan pilihan kebijakan faktor penentu sesuai dengan derajat kepentingan sesuai tujuan yang akan dicapai perusahaan. *Cost driver* berkaitan dengan bagaimana menentukan biaya diferensiasi dan bagaimana mendiagnosa tipe diferensiasi dalam menciptakan nilai pembeli atau rantai nilai (Porter, 1985). Perusahaan akan mengeluarkan biaya untuk menciptakan keunikan karena syarat keunikan adalah kinerja terbaik dari beberapa pesaing. Biaya diferensiasi dapat menjadi rendah apabila perusahaan dapat melakukan koordinasi aktivitas nilai yang superior dan memanfaatkan seluruh sumber daya diferensiasi secara optimal (Porter, 1985). Dalam mengubah fitur produk sesuai keinginan pembeli dapat dilakukan dengan biaya yang rendah, yaitu dengan melakukan pada seluruh aktivitas yang ada didalam perusahaan bukan hanya pada departemen pemasaran.
- f. Langkah keenam dapat dilakukan perusahaan pada bisnis perumahan dengan memilih setiap kelompok dalam aktivitas primer dan aktivitas pendukung perusahaan sebagai aktivitas nilai perusahaan yang paling bernilai untuk dapat menghasilkan keunikan produk yang bernilai bagi pembeli sesuai pilihan

*basic driver* dan *cost driver* yang telah ditentukan sebelumnya dan akan mencapai keunggulan apabila perusahaan tersebut mampu menciptakan koordinasi yang baik dari berbagai aktivitas nilai ini. Rantai nilai merupakan serangkaian aktivitas nilai perusahaan mulai dari kegiatan membuat produk hingga layanan purna jual atas produk (Porter, 1985:114).

Tujuan akhir dari strategi diferensiasi adalah kesinambungan (Porter, 1980:147). Hasil diferensiasi yang mencapai harga premium dapat menjadi strategi yang berkesimbangan jika sumber daya yang digunakan untuk menghasilkan keunikan tersebut tidak dapat ditiru oleh pesaing. Oleh karena itu perusahaan harus menemukan sumber daya keunikan yang dapat bertahan lama sebagai rintangan pesaing untuk meniru. Menurut Getz dan Sturdivant (1989) dalam Heri, 2006:26 menyebutkan bahwa ada beberapa pendekatan yang dapat digunakan perusahaan untuk mengembangkan strategi diferensiasi yang efektif. Strategi tersebut dapat difokuskan pada biaya, struktur industri, pilihan-pilihan yang ada dalam pasar atau kemampuan internal perusahaan. Pendekatan menyeluruh yang dapat mendukung strategi diferensiasi meliputi :

- a. Memulai dengan melihat pilihan-pilihan dan kebutuhan segmen pasar sasaran kemudian mengidentifikasi aktifitas-aktifitas fungsional kecil yang dibutuhkan untuk memenuhi kebutuhan-kebutuhan tersebut.
- b. Menilai dengan benar kelangsungan hidup ekonomi dari berbagai macam pilihan yang ada, untuk menghindari tindakan-tindakan mengejar pilihan-pilihan yang kelihatannya menarik dalam segmen pasar tetapi akan berakhir dengan kegagalan.
- c. Mempertimbangkan kemampuan pesaing, biaya dan cara pandang segmen terhadap penawaran kompetitif yang ditawarkan perusahaan dalam rangka menyediakan keuntungan melalui nilai tambah yang diciptakan perusahaan.
- d. Menilai secara obyektif baik kemampuan perusahaan untuk mengimplementasikan aktifitas-aktifitas yang dibutuhkan dalam penerapan strategi diferensiasi maupun halangan-halangan dalam kultur perusahaan untuk mencapai sukses melalui strategi diferensiasi.

## KESIMPULAN

Bisnis perumahan di Indonesia dihadapkan pada kemampuan perusahaan untuk memenuhi aspek bisnis ditengah persaingan yang semakin ketat dan pemenuhan aspek teknis. Strategi diferensiasi sebagai pilihan strategi bersaing yang dapat digunakan untuk mencapai keberhasilan aspek bisnis. Kearifan lokal sebagai sumber potensial untuk mencapai strategi diferensiasi. Namun, strategi cenderung gagal karena ketidakmampuan perusahaan menjabarkan dalam kegiatan-kegiatan spesifik.

## DAFTAR PUSTAKA

- Antariksa, 2009. Kearifan Lokal dalam Arsitektur Perkotaan dan Lingkungan, *Jurnal Kearifan Lokal dalam Perencanaan dan Perancangan Kota*, 32-45
- Anton Timor Saputro, 2008. Identifikasi Risiko Dalam Aspek Prasarana Lingkungan Perumahan yang Berpengaruh terhadap Kinerja Biaya Developer, *Departemen Teknik Sipil Universitas Indonesia*.
- Augusty, Ferdinand. 2003. "Keunggulan Diferensiasi". *Jurnal Bisnis Strategik* 12:1-15.
- Charles W, 2003. Differentiation Versus Low Cost or Differentiation and Low Cost; A Contingency Framework, *Academy of Management Review*, 401-412.
- Creswell, John, W. 2009. *Research Design*. United State of America: SAGE Publication.
- Dewi, Sensi Tribuana. 2006. *Analisis Pengaruh Orientasi Pasar dan Inovasi Produk Terhadap Keunggulan Bersaing Untuk Meningkatkan Kinerja Pemasaran (Studi Pada Industri Batik Di Kota Dan Kabupaten Pekalongan)*. Diss. program Pascasarjana Universitas Diponegoro.
- Dwi Endah Lestari, 2005. Analisa Strategi Diferensiasi yang Mempengaruhi Keunggulan Bersaing dan Pengaruhnya terhadap Kinerja Pemasaran, *Undip*. Semarang
- Haryati. 2010. *Analisa Peningkatan Performansi Produk Fruit Tea Botol dan Genggaman Kemasan Tetra Terhadap Lingkungan Selama Siklus Hidupnya dengan Menggunakan Pendekatan Metode Life cycle Assessment dan dan Life cycle Costin*
- Heri Poerbantoro, 2006. Analisa Pengaruh antara Penggunaan Teknologi Informasi, Orientasi Pasar, dan Implementasi Strategi Diferensiasi terhadap Kualitas Layanan dalam Mencapai Keunggulan Bersaing, *Undip*, Semarang.
- Hermawan Kertajaya. 2004. *Positioning, Differentiation & Brand*. Jakarta: PT. Gramedia Pustaka Utama.
- Hutabarat, Jemsly dan Huseini, Martani. 2012. *Strategi: Pendekatan Komprehensif dan Terintegrasi*. Jakarta. Universitas Indonesia Press.
- I.A. Ong & Sugiono, 2013. Analisis Pengaruh Strategi Diferensiasi Citra Merek, Kualitas Produk dan Harga terhadap Keputusan Pembelian di Cincau Station Surabaya, *Jurnal Manajemen Pemasaran* 1 No. 2:1-11
- I Gusti Ngurah, 2009. Bahasa Alam, Manusia dan Arsitektur, *Jurnal Kearifan Lokal dalam Perencanaan dan Perancangan Kota*, 20-31.
- Imam Santoso, 2009. Kearifan Lokal dalam Perspektif Penataan Ruang, *Jurnal Kearifan Lokal dalam Perencanaan dan Perancangan Kota*, 6-19.
- Lena & Cyrillius, 2007. The Relevancy Business Environment and Business Performance Optimization Strategies in Manufacturing Small and Medium Scale Companies in Indonesia, *Business Faculty of Widya Mandala Catholic University*, 1-19.

- Porter, M, E. 1985. "Competitive Advantange". New York: The Free Press.
- Respati, 2009. Strategi Implementasi Kearifan Lokal dalam Pengembangan Kawasan Kota, *Jurnal Kearifan Lokal dalam Perencanaan dan Perancangan Kota*, 2,66
- Yudha Dariyanto & Fatturahman, 2013. Analisa Perumusan Strategi Bersaing pada PT. Buana Karya Adi Mandiri Pengembang Perumahan Permata Jingga Malang, *Jurnal Ilmiah FEB*



## TIPOLOGI KARAKTERISTIK SOSIAL PENGHUNI PERUMAHAN TERENCANA DI KOTA MEDAN

*Khalimah Lubis, Khairina Qisthia, Dwira Nirfalini Aulia*

*Departemen Arsitektur, Fakultas Teknik, Universitas Sumatera Utara*

*\*Email : khalimahlubis@gmail.com*

*khairinaqisthia49@gmail.com*

### ABSTRAK

*Faktor sosial ekonomi dan sosial budaya memiliki peranan dalam menentukan hunian yang diinginkan oleh penghuni perumahan terencana. Perbedaan sosial ekonomi maupun budaya akan menyebabkan perbedaan pandangan pula terhadap hunian yang diinginkan. Dalam penelitian ini akan dikaji dampak perbedaan karakteristik social penghuni terhadap aktifitas dan perilaku penghuni perumahan terencana di kota Medan. Tujuan penelitian ini adalah untuk mengetahui tipologi karakteristik penghuni perumahan terencana dari aspek sosial budaya dan sosial ekonomi di Kota Medan serta untuk menemukan hubungan antara karakteristik social penghuni dengan pola perilaku gaya hidup penghuni di lingkungan perumahan. Metoda penelitian menggunakan pendekatan kualitatif berupa wawancara dan pendekatan kuantitatif berupa kuisioner dengan analisis deskriptif kuantitatif. Hasil analisis menunjukkan bahwa tipologi karakteristik sosial terbagi menjadi dua bagian, yaitu sosial ekonomi dan sosial budaya. Aspek sosial ekonomi didasarkan pada penghasilan masyarakatnya yang dibagi menjadi 4 bagian yaitu penghasilan tinggi, menengah, rendah dan lainnya(pensiunan) dan aspek sosial budaya terbagi atas agama dan etnis yang dominan terhadap perumahan yang dihuninya. Hasil penelitian ini nantinya dapat dijadikan kriteria rumah layak huni dari persepsi penghuni rumah di kota Medan khususnya dan di Indonesia pada umumnya.*

**Kata kunci :** *perumahan terencana, kearifan lokal, sosial budaya, sosial ekonomi.*

### PENDAHULUAN

#### Latar Belakang

Rumah, merupakan investasi yang tidak saja harus dikejar aspek murahnya (ekonomi), tetapi juga investasi sosial, lingkungan dan budaya (Martien de Vletter) dalam Ronald (2005). Kehidupan manusia dalam lingkungan budaya pada dasarnya berlandaskan pada 4 areal atau lingkup keyakinan yang saling berhubungan, yaitu kepercayaan, ikatan sosial, ekspresi pribadi (kepribadian) dan permasalahan atau makna.

Contohnya, masyarakat yang masih menganut kepercayaan budaya tradisional dapat berpengaruh terhadap lingkungan perumahan seperti susunan dan corak masyarakat yang homogen, interaksi sesama tetangga yang luas, menghargai dan akrab dengan alam sekelilingnya dan kebutuhan hidup relatif sederhana. Hal tersebut merupakan salah satu wujud dari kearifan lokal. Sebaliknya, budaya masyarakat modern memiliki corak masyarakat heterogen, interaksinya sempit, tidak terlalu bergantung pada alam dan tergantung kepada peralatan yang modern. Intinya, faktor sosial ekonomi dan sosial budaya memiliki peranan untuk menentukan hunian yang diinginkan oleh masyarakat. Begitupun yang terjadi dalam perumahan terencana.

Perbedaan sosial ekonomi maupun budaya ini akan menyebabkan perbedaan pandangan dan perbedaan tingkat kepuasan seseorang terhadap tempat tinggal yang dia tempati serta mempengaruhi penghuni dan hubungan penghuni dengan lingkungan perumahan.

Dalam bidang kebudayaan atau adat istiadat memiliki pengaruh untuk penghuni perumahan terencana, seperti kegiatan yang ada di lingkungan perumahan tersebut akan membuat penghuni perumahan memiliki konsep untuk rumahnya agar memiliki ruang keluarga atau dapur yang besar agar bisa diadakan acara. Hal tersebut merupakan gambaran dari kearifan lokal budaya tersebut. Contoh lainnya yaitu pada suatu perumahan di Kota Medan masih ada masyarakatnya yang melaksanakan kegiatan gotong royong/kerja bakti secara rutin. Hal ini membuktikan bahwa di perumahan tersebut masih kuat dalam membina tali silaturahmi antar sesama yang didasarkan pada kearifan lokal. Dan bidang ekonomi juga memiliki pengaruh terhadap perumahan terencana, seperti mewah atau tidaknya sebuah hunian ditentukan dari pendapatan atau pekerjaan penghuni perumahan.

Pendapatan penghuni perumahan yang tinggi akan lebih memilih lingkungan, fasilitas perumahan serta desain dan perabot hunian mereka yang mewah dan lengkap, berbeda dengan penghuni perumahan yang menengah dan kecil. Mereka akan memilih lingkungan, fasilitas perumahan serta desain dan perabot hunian mereka yang biasa saja bahkan ada yang tidak memiliki fasilitas pada perumahannya karena pendapatan mereka yang tidak mencukupi.

### **Perumusan Masalah**

Melihat latar belakang tersebut, maka permasalahan dalam penelitian ini yaitu bagaimana karakteristik sosial penghuni perumahan terencana dari aspek sosial ekonomi dan aspek sosial budaya di Kota Medan?

### **Tujuan Penelitian**

Tujuan dalam penelitian ini yaitu untuk mengetahui tipologi karakteristik penghuni perumahan terencana dari aspek sosial budaya dan sosial ekonomi di Kota Medan serta untuk menemukan hubungan antara karakteristik sosial penghuni dengan pola perilaku gaya hidup penghuni di lingkungan perumahan.

### Tinjauan Pustaka

Menurut Bourne (1978) dalam Yuniarti (2010), perilaku individu dalam menentukan dan memilih suatu keputusan dalam lingkungan perumahan dipengaruhi oleh kondisi sosial individu tersebut dan kemampuan ekonomi yang nantinya akan meningkatkan kesejahteraan. Hubungan suatu individu dengan lingkungan binaannya, merupakan suatu jalinan saling ketergantungan antara satu dengan lainnya (*transcational interdependency*). Artinya, manusia mempengaruhi lingkungannya, demikian pula sebaliknya lingkungan akan mempengaruhi manusia. Kondisi sosial individu tersebut dapat berupa usia, mata pencaharian, tingkat pendidikan, dan jumlah anggota keluarga. Pada hakekatnya perilaku individu dapat disesuaikan dengan lingkungan fisik maupun social disekitarnya secara bertahap dan dinamis.

Pada dasarnya, perilaku suatu individu biasanya berdasarkan oleh latar belakang budaya yang dimiliki individu tersebut. Seperti yang dikatakan oleh Rapoport (1977), latar belakang budaya manusia akan berpengaruh terhadap perilaku seseorang. Pada dasarnya kerangka pendekatan ini menganggap perlunya memperhatikan latar belakang budaya manusia seperti pandangan hidup, dan peran yang dipilihnya di masyarakat. Selanjutnya cara hidup dan peran yang dipilih seseorang akan menentukan macam dan wadah bagi kegiatan tersebut. Ada 3 aspek budaya yang mempengaruhi pembangunan. Ketiga aspek itu adalah agama, adat istiadat dan aturan. Agama adalah kepercayaan yang dianut manusia. Adat istiadat adalah norma budaya yang banyak dipengaruhi oleh tradisi dan suku bangsa manusia itu sendiri. Aturan adalah norma-norma yang berlaku di dalam kelompok masyarakat.

Ditambah lagi menurut E.B. Tylor (1974) bahwa kebudayaan adalah keseluruhan yang kompleks, yang didalamnya terkandung pengetahuan, kepercayaan, kesenian, moral, hukum, adat istiadat, dan kemampuan-kemampuan lain yang didapat seseorang sebagai anggota masyarakat. Dapat disimpulkan bahwa sosial budaya memang mengacu pada kehidupan bermasyarakat yang menekankan pada aspek sosial, etnis dan agama yang berpengaruh terhadap perilaku suatu individu.

Dikarenakan kondisi ekonomi suatu individu yang berbeda-beda sehingga membuat adanya klasifikasi perumahan seperti perumahan kelas atas, menengah dan bawah serta mempengaruhi perilaku individu dalam menentukan dan memilih keputusan dalam lingkungan perumahan. Klasifikasi perumahan ini didukung dari kondisi fisik perumahannya dan status sosial lingkungannya, sehingga walaupun jaraknya terhadap pusat kota sama, tetapi harganya akan berbeda (Akinyode, 2015).

Dalam lingkungan perumahan ada 4 fungsi utama rumah sebagai tempat bermukim (Turner, 1976, 212-213), yaitu: rumah sebagai penunjang identitas keluarga, rumah sebagai penunjang kesempatan keluarga untuk berkembang dalam kehidupan sosial, budaya dan ekonomi, dan rumah sebagai penunjang rasa aman dalam arti terjaminnya keadaan keluarga di masa yang akan datang setelah mendapatkan rumah, serta rumah yang berfungsi sesuai dengan tingkat penghasilan. Bagi

golongan berpenghasilan tinggi atau menengah keatas faktor identity menjadi tuntutan utama, sedangkan pada masyarakat golongan menengah faktor security yang diprioritaskan, pada golongan yang berpenghasilan rendah atau menengah kebawah faktor opportunity merupakan yang terpenting.

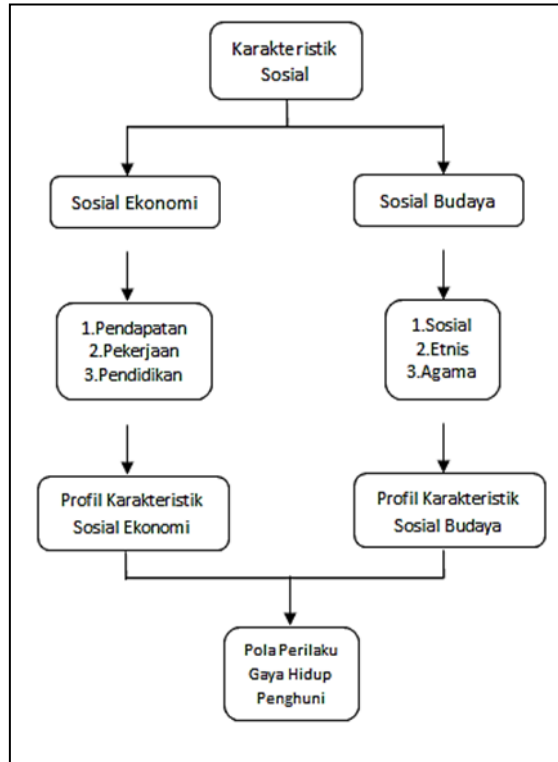
### **METODOLOGI PENELITIAN**

Pada penelitian ini digunakan metode penelitian survei deskriptif dengan menggunakan pendekatan kuantitatif dan kualitatif. Penelitian yang menggunakan pendekatan kuantitatif dengan cara memberikan kuesioner dan pendekatan kualitatif dengan wawancara terhadap responden.

Analisis yang digunakan adalah teknik analisis distribusi frekuensi. Dalam menganalisis data peneliti menggunakan 3 cara, yaitu :

- a. Penyederhanaan data, yaitu suatu metode meringkas data dimana yang paling signifikan berpengaruh dalam pengukuran variabel yang diajukan.
- b. Komparasi, yaitu metode analisi dengan cara membandingkan temuan data yang kita peroleh dengan data sebelumnya maupun data sekunder yang ada.
- c. Data kuantitatif untuk aspek social budaya dan social ekonomi ditabulasi untuk mendapatkan profil karakteristik social serta pola perilaku dan gaya hidup penghuni

Yang menjadi populasi dalam penelitian ini adalah Perumahan terencana di Kota Medan. Dan yang menjadi kawasan dalam penelitian ini adalah perumahan terencana yang berada di Kota Medan, yaitu Perumahan Pasar III Indah, Perumahan Bumi Asri, Perumahan Citra Wisata, Perumahan Johor Indah Permai, Perumnas Helvetia dan Perumnas Mandala.



Gambar 1. Kerangka Berfikir Penelitian  
Sumber: Analisis, 2015

Dalam menganalisis penelitian ini, penulis mendapatkan dua tipe karakteristik sosial, yaitu sosial budaya dan sosial ekonomi. Sosial budaya terdiri dari 3 variabel, yaitu sosial, etnis dan agama. Dan sosial ekonomi juga terdiri dari 3 variabel, yaitu pendapatan, pekerjaan dan pendidikan, yang tiap variabelnya saling berkaitan antara satu sama lain. Masing-masing dari tipe tersebut memiliki profil karakteristik masing-masing. Yang akan menghasilkan suatu pola perilaku dan gaya hidup penghuni perumahan.

## HASIL PENELITIAN DAN PEMBAHASAN

### Temuan-temuan Sosial Ekonomi

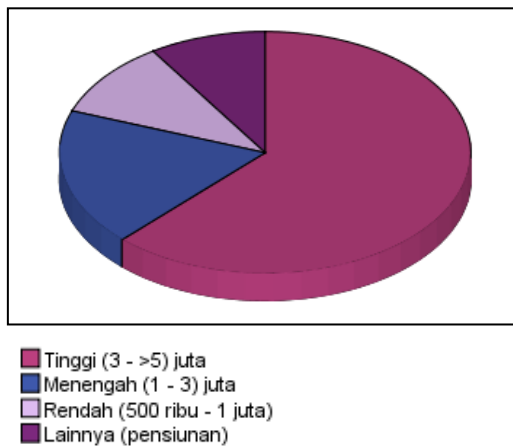
Hasil dari survei dan wawancara langsung dengan penghuni perumahan terdapat berbagai macam jenis penghasilan yang digolongkan menjadi 4, yaitu :

- Penghasilan Tinggi ( Rp 3.000.000,00 - Rp 5.000.000,00) , lebih dari Rp 5.000.000,00
- Penghasilan Menengah ( Rp 1.100.000,00 - Rp. 3.000.000,00)
- Penghasilan Rendah (Rp 550.000,00 - Rp. 1.000.000,00)

d. Lainnya ( termasuk pensiunan dan ibu rumah tangga)

**Tabel 1.** Tabel Jenis Penghasilan dan Frekuensinya

Rentang Penghasilan	Frekuensi
Tinggi (3 - >5) juta	61
Menengah (1 - 3) juta	18
Rendah (500 ribu - 1 juta)	10
Lainnya (pensiunan)	9
Total	98



**Gambar 2.** Diagram Pie Frekuensi Penghasilan

Dari hasil diagram pie di atas menjelaskan bahwa penghuni berpenghasilan tinggi lebih banyak menjadi responden dibandingkan penghasilan lainnya dalam penelitian.

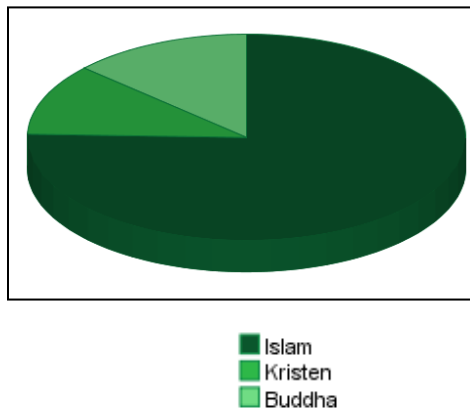
### Sosial Budaya

Hasil dari survei dan wawancara langsung dengan penghuni perumahan, terdapat beberapa agama dan etnis. yaitu :

- a. Agama :
  - Islam
  - Kristen
  - Buddha

**Tabel 2.** Tabel Jenis Agama dan Frekuensinya

Agama	Frekuensi
Islam	74
Kristen	11
Buddha	13
Total	98



**Gambar 3.** Diagram Pie Frekuensi Agama

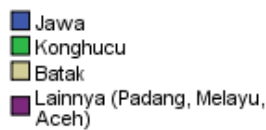
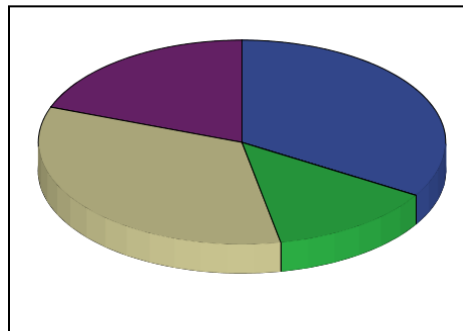
Dari hasil diagram pie di atas menjelaskan bahwa penghuni beragama Islam lebih banyak menjadi responden dibandingkan agama lainnya dalam penelitian.

- b. Etnis :
- Jawa
  - Batak
  - Konghucu
  - Lainnya (Melayu, Aceh, Padang)

**Tabel 3.** Tabel Jenis Etnis dan Frekuensinya

Etnis	Frekuensi
Jawa	33
Konghucu	13
Batak	33

Etnis	Frekuensi
Lainnya (Padang, Melayu, Aceh)	19
Total	98



**Gambar 4.** Diagram Pie Frekuensi Etnis

Dari hasil diagram pie di atas menjelaskan bahwa penghuni Etnis Jawa dan Etnis Batak lebih banyak menjadi responden dibandingkan etnis lainnya dalam penelitian.

**Tabel 4.** Analisa Crosstab Aktivitas Berdasarkan Penghasilan Penghuni Perumahan

Aktivitas	Penghasilan			
	Tinggi	Menengah	Rendah	Lain-nya
Istirahat	67	20	15	4
Berkumpul dengan Keluarga	24	5	3	2
Bersantai	28	9	2	-
17-Agu	45	12	7	9
Mengerjakan Pekerjaan Rumah	19	10	4	5
Jalan Pagi	6	3	1	1
Lomba Karaoke	14	-	-	-
Jalan Santai	12	-	-	1
Nonton	13	4	1	1
Pergi ke Tempat Objek	26	2	1	1



Aktivitas	Penghasilan			
	Tinggi	Menengah	Rendah	Lain-nya
Wisata/Liburan				
Dirumah aja	20	2	2	4
Gotong Royong	8	12	10	6
Main Voli,Badminton (Olahraga Sendiri- sendiri)	3	6	8	2
Dll	31	1	1	3
Tidak Ada	23	11	7	11
Total	339	97	62	50

Dari hasil analisis aktivitas berdasarkan penghasilan penghuni perumahan, istirahat menjadi aktivitas terbanyak yang dilakukan penghuni saat berada di rumah. Adapun aktivitas terbanyak yang ada di dalam perumahan yaitu acara 17 Agustus dan gotong royong.

**Tabel 5.** Analisa Crosstab Kegiatan Budaya Berdasarkan Penghasilan Penghuni Perumahan

Kegiatan Budaya	Penghasilan			
	Tinggi	Menengah	Rendah	Lainnya
Di Rumah	178	63	38	23
Tiap Agama Berbeda	24	-	-	7
Wirid	33	4	5	2
Gedung	19	3	-	3
Di Mesjid	54	7	11	6
Dibantu dengan Panitia STM	20	7	7	-
Isra Miraj	23	7	4	2
Pengajian	8	3	3	3
Di Gereja	11	-	-	8
1 Muharram	9	3	2	1
Mengundang Anak Yatim	9	3	3	-
Memberi Angpau	9	3	-	-
Di Rumah Duka	10	3	-	-
DI Rumah Ibadah (Datuk)	18	3	-	-
Kebaktian	8	-	-	-

Kegiatan Budaya	Penghasilan			
	Tinggi	Menengah	Rendah	Lainnya
Dll(Tepung Tawar, Naik Haji, Dikantor, Arisan, Menyolatkan Jenazah, Buka Puasa, Maulid, Pertama Puasa)	18	2	-	2
Tidak Ada	25	15	7	
Total	476	126	80	57

Dari hasil analisis kegiatan budaya berdasarkan penghasilan penghuni perumahan, di rumah menjadi pilihan terbanyak saat mengadakan acara rutin maupun tidak rutin di dalam perumahan. Dan acara yang sering dilakukan di dalam perumahan yaitu wirid.

**Tabel 6.** Analisa Crosstab Aktivitas Berdasarkan Agama dan Etnis Penghuni Perumahan

Aktivitas	Agama			Etnis			
	Islam	Kristen	Buddha	Jawa	Batak	Konghucu	Lainnya
Istirahat	93	9	18	50	31	18	20
Berkumpul dengan Keluarga	26	7	7	9	15	7	7
Bersantai	26	-	13	9	4	13	15
17 Agustus	50	12	14	26	25	14	9
Mengerjakan Pekerjaan Rumah	26	5	9	16	13	9	1
Jalan Pagi	5	-	-	-	3	-	3
Lomba Karaoke	15	1	-	8	7	-	1
Jalan Santai	14	1	-	9	5	-	1
Nonton	18	1	5	3	8	5	8
Pergi ke Tempat Objek Wisata/Liburan	29	3	1	16	12	1	4
Dirumah aja	10	-	-	5	3	-	1
Gotong Royong	35	4	-	16	16	-	7
Main Voli,Badminton (Olahraga Sendiri-sendiri)	17	1	-	5	6	-	7
Dll	20	2	2	9	8	2	8
Tidak Ada	38	10	3	18	21	3	8
Total	422	56	72	199	177	72	100

Dari hasil analisis aktivitas berdasarkan etnis dan agama penghuni perumahan, istirahat menjadi aktivitas terbanyak yang dilakukan penghuni saat berada di rumah. Dan pada penghuni yang sudah pensiunan bersantai menjadi pilihan terbanyak juga. Adapun aktivitas terbanyak yang ada di dalam perumahan yaitu acara 17 Agustus dan gotong royong.

**Tabel 7.** Analisa Crosstab Kegiatan Budaya Berdasarkan Agama dan Etnis Penghuni Perumahan

Kegiatan Budaya	Agama			Etnis			
	Islam	Kristen	Buddha	Jawa	Batak	Konghucu	Lainnya
Di Rumah	243	23	22	118	88	22	60
Tiap Agama Berbeda	20	20	-	12	26	-	2
Wirid	44	-	-	24	10	-	12
Gedung	20	5	7	10	12	7	3
Di Mesjid	63	-	-	25	17	-	18
Dibantu dengan Panitia STM	36	-	-	12	10	-	14
Isra Miraj	37	-	-	18	12	-	7
Pengajian	17	-	-	10	8	-	-
1 Muharram	11	-	-	9	2	-	2
Mengundang Anak Yatim	12	-	-	7	4	-	3
Di Gereja	-	18	-	-	18	-	-
Kebaktian	-	4	-	-	4	-	-
Memberi Angpau	-	-	13	-	-	13	-
Di Rumah Duka	1	-	13	1	-	13	-
DI Rumah Ibadah (Datuk)	-	-	17	-	-	17	-
DII(Tepung Tawar, Naik Haji, Dikantor, Arisan, Menyolatkan Jenazah, Buka Puasa, Maulid, Pertama Puasa)	28	-	-	13	8	-	3
Tidak Ada	39	3	21	17	12	21	14
Total	571	73	93	276	231	93	138

Dari hasil analisis kegiatan budaya berdasarkan agama dan etnis penghuni perumahan, di rumah menjadi pilihan terbanyak saat mengadakan acara rutin maupun tidak rutin di dalam perumahan. Acara rutin yang sering dilakukan di dalam perumahan tersebut yaitu wirid.

## **Hasil Penelitian Sosial Ekonomi**

- a. Dari hasil analisis aktivitas berdasarkan penghasilan penghuni perumahan, istirahat menjadi aktivitas terbanyak yang dilakukan penghuni saat berada di rumah. Penghuni perumahan membuat rumah menjadi tempat untuk menghilangkan penat dan berkumpul bersama keluarga setelah melakukan aktivitas di luar rumah. Adapun aktivitas terbanyak yang ada di dalam perumahan yaitu acara 17 Agustus dan gotong royong. Acara-acara yang dilakukan masih termasuk dalam kegiatan untuk meramaikan lingkungan yang ada di dalam perumahan. Acara tersebut membuat lingkungan perumahan menjadi membaik dan mengenal antara sesama penghuni.
- b. Dari hasil analisis kegiatan budaya berdasarkan penghasilan penghuni perumahan, di rumah menjadi pilihan terbanyak saat mengadakan acara rutin maupun tidak rutin di dalam perumahan. Acara rutin yang sering dilakukan di dalam perumahan yaitu wirid. Diadakannya acara rutin tersebut di rumah membuat tetangga berdatangan dan mengenal satu sama lain, dan ada juga dari beberapa yang datang sebelum acara untuk membantu menyiapkan perlengkapan dan menyiapkan makanan. Hal ini menambah kekerabatan yang akan terjalin di dalam penghuni perumahan.

## **Sosial Budaya**

- a. Dari hasil analisis aktivitas berdasarkan etnis dan agama penghuni perumahan, istirahat menjadi aktivitas terbanyak yang dilakukan penghuni saat berada di rumah. Dan pada penghuni yang sudah pensiunan bersantai menjadi pilihan terbanyak juga. Adapun aktivitas terbanyak yang ada di dalam perumahan yaitu acara 17 Agustus dan gotong royong. Kegiatan yang dilakukan dapat membantu dalam berhubungan dan penyesuaian di dalam perumahan. Saling mengenalnya antara tetangga dan kepedulian yang timbul akan membuat perumahan menjadi lebih aman karena saling melihat dan melindungi kalau ada orang asing yang memasuki rumah di dalam penghuni perumahan.
- b. Dari hasil analisis kegiatan budaya berdasarkan etnis dan agama, di rumah menjadi pilihan terbanyak saat mengadakan acara rutin maupun tidak rutin di dalam perumahan. Acara rutin yang sering dilakukan tersebut yaitu wirid. Kegiatan yang dilakukan banyak yang melibatkan banyak penghuni di dalam perumahan sehingga dapat menjalin hubungan yang baik antara tetangga. Penghuni perumahan yang saling membantu akan membuat antara penghuni perumahan menjadi harmonis.

### Menganalisis Teori-Teori yang Berhubungan dengan Penelitian

Analisis hasil penelitian dengan teori yang berkaitan :

- a. Berdasarkan hasil survei dan analisis aktivitas berdasarkan sosial ekonomi dan sosial budaya penghuni perumahan, istirahat menjadi aktivitas terbanyak yang dilakukan penghuni saat berada di rumah. Dan untuk kegiatan budaya acara wirid menjadi kegiatan yang sering dilakukan di dalam perumahan. Kegiatan seperti wirid dan pengajian di dalam perumahan membuat di antara penghuni perumahan menjadi lebih dekat dan membaur. Hal ini berkaitan dengan *Teori Bourne (1978) dalam Relly Marselina dan Mussadun (2014)*, “perilaku individu dalam menentukan dan memilih suatu keputusan dipengaruhi juga oleh kondisi sosial individu tersebut dan kemampuan ekonomi. Kondisi sosial individu dapat berupa usia, mata pencaharian, tingkat pendidikan, dan jumlah anggota keluarga”. Teori ini juga berkaitan dengan memilih dan menentukan keputusan yang dipengaruhi oleh kondisi sosial individu dan kemampuan ekonomi. Kondisi sosial seperti jumlah anggota keluarga banyak yang menempati hunian akan memilih rumah yang luas. Begitu pula dengan kemampuan ekonomi, semakin tinggi pendapatan individu semakin besar pula keinginan untuk memiliki hunian yang nyaman dan aman.

Menganalisis teori-teori yang berhubungan di dalam penelitian :

- a. (Akinyode, 2015) mengatakan “Kondisi ekonomi yang berbeda-beda membuat adanya klasifikasi perumahan seperti perumahan kelas atas, menengah dan bawah. Didukung dari kondisi fisik perumahan dan status sosial lingkungan, sehingga walaupun jaraknya terhadap pusat kota sama, tetapi harganya akan berbeda”. Teori ini berkaitan dengan kemampuan ekonomi yang berbeda-beda sehingga membuat adanya klasifikasi. Contohnya semakin tinggi pendapatan individu semakin besar pula keinginan untuk memiliki hunian yang nyaman dan aman dan sebaliknya. Sehingga ada nya pembagian perumahan kelas atas, menengah dan bawah.
- b. Menurut E.B. Tylor (1974), “bahwa kebudayaan adalah keseluruhan yang kompleks, yang didalamnya terkandung pengetahuan, kepercayaan, kesenian, moral, hukum, adat istiadat, dan kemampuan-kemampuan lain yang didapat seseorang sebagai anggota masyarakat. Dapat disimpulkan bahwa sosial budaya memang mengacu pada kehidupan bermasyarakat yang menekankan pada aspek sosial, etnis dan agama”. Teori ini terbukti bahwa sosial budaya mengacu pada kehidupan bermasyarakat karena pada perumahan terdapat banyak jawaban yang memilih acara-acara keagamaan. Seperti agama Islam memilih acara seperti Isra Miraj dan Wirid untuk mempererat persaudaraan dan sebagai adat istiadat yang turun temurun diwariskan. Dan juga diadakan gotong royong sebagai aspek sosial yang mendukung terjalinnya persaudaraan.

## KESIMPULAN

Berdasarkan hasil penelitian dan teori yang telah dianalisis, didapatkan dua karakteristik sosial penghuni perumahan terencana yaitu sosial ekonomi dan sosial budaya. Berdasarkan jenis karakteristik sosial tersebut telah didapatkan juga pola perilaku dan gaya hidup penghuninya. Adapun faktor yang paling mempengaruhi terhadap perilaku dan gaya hidup dalam penelitian ini yaitu faktor sosial budaya. Hal ini dikarenakan masih banyaknya kegiatan keagamaan dan kegiatan sosial yang rutin dilakukan seperti wirid, pengajian dan kebaktian di dalam perumahan dan didukung dengan lokasi perumahan yang tidak berada di Kawasan Kota Medan.

## DAFTAR PUSTAKA

- Akinyode, Babatunde Femi., Hayat Khan, Tareef., & Sani Bin Hj Ahmad, Abdullah. 2015. "Socio-Economic Factors in Measuring the Demand for Residential Neighbourhood in Nigeria." Canadian Center of Science and Education doi: 10.5539/ass.v11n12p235.
- Dahl, Michael S. , and Sorenson, Olav. 2010. "The Social Attachment to Place." Social Forces 89(2)633-658.
- Marselina, Really dan Mussadun. 2014. "Tipologi Rth Privat Berdasarkan Preferensi Penghuni Di Perumahan Terencana Dan Perumahan Tidak Terencana (Studi Kasus: Kelurahan Gedawang Kota Semarang)". Jurnal Teknik PWK Volume 3 Nomor 4.
- Rapoport, Amos. 1977. "Human Aspect of Urban Form, Towards a Man-Environmental Approach to Urban Form and Design." Great Britain : A.Wheaton & Co. Exeter.
- Ronald, Arya. 2005. "Nilai-nilai Arsitektur Rumah Tradisional Jawa." Yogyakarta: Gajah Mada University Press.
- Sinulingga, Sukaria. 2011. "Metode Penelitian." Medan : USU Press.
- Turner, John F. 1976. "Housing By People – Towards Autonomy In Building Environments". London : Marion Boyars Publishers Ltd.
- Tylor, E.B. 1974." Primitive Culture: researches into the development of mythology, philosophy, religion, art, and custom". New York: Gordon Press. First Published in 1871. ISBN 978-0-87968-091-6.
- Yuniarti, Anna.2010. "Preferensi Penghuni Kawasan Perumahan Kota Wisata Cibubur dan Limus Pratama Regency Terhadap Fasilitas Pendidikan".Tesis.Program Studi Teknik Pembangunan Kota, Universitas Diponegoro. Semarang.

## TRANSFORMASI RUANG PERMUKIMAN TRADISIONAL DAN VERNAKULAR DALAM LINGKUNGAN RAWA PASANG SURUT

### Studi Kasus: Kota Banjarmasin

*Irwan Yudha Hadinata, Prof. Ir. Bakti Setiwan, MA., Ph.D., Dr. Ir. Budi Prayitno, M.Eng*

*Kandidat Doktor, Jurusan Arsitektur dan Perencanaan, Universitas Gadjah Mada  
Jurusan Arsitektur dan Perencanaan, Universitas Gadjah Mada, Yogyakarta*

*\*E-mail: irwanhadinata@gmail.com<sup>1</sup>*

### ABSTRAK

*Permukiman vernakular identik dengan perubahan dan perkembangan yang umumnya dipengaruhi oleh faktor eksternal dan internal permukiman itu sendiri. Permukiman tradisional umumnya menjadi triger dalam pertumbuhan permukiman vernakular. Kedua bentuk permukiman ini akan dikontekskan kedalam lingkungan sungai yang berada di Kota Banjarmasin. Banjarmasin yang diketahui sebagai kota dengan embrional permukiman tepi sungai, secara umum terdiri atas dua bentuk permukiman yaitu permukiman tradisional dan vernakular. Perubahan formasi ruang yang ada saat ini cukup signifikan untuk dikaji lebih lanjut untuk keberlanjutan budaya arsitektur lokal dan keberlanjutan lingkungan budaya yang sudah lama terbangun. Proses mengkota dan adanya bentuk jaringan darat yang mendominasi menjadi faktor utama dalam merubah seting formasi ruang yang ada dalam permukiman tradisional dan vernakular. Temuan penelitian ini mendapatkan bahwa terdapat 3 (tiga) elemen pengikat lingkungan permukiman tradisional dan vernakular yaitu masjid/mushola, pasar tepi sungai, dan dermaga (kecil – besar). Ketiga elemen ini dapat saling menguatkan dan dapat menjadi indikator dari transformasi yang ada dalam ruang permukiman. Temuan lain yaitu seting hunian ‘bubuhan’ yang berubah menjadi setting hunian gang akibat perkembangan jalan dan saling terkoneksi gang-gang kecil dalam lingkungan permukiman. Kesimpulan dalam penelitian ini menyatakan bahwa terdapat perubahan ruang permukiman tradisional dan vernakular kearah yang bersifat umum atau terdapatnya penurunan setting ruang permukiman tradisional dan vernakular akibat proses mengkota.*

**Kata Kunci :** *Permukiman, Tradisional, Vernakular, Sungai, Transformasi*

## PENDAHULUAN

Permukiman dengan segala dinamikanya menjadi sebuah simpul besar yang tersusun atas interaksi kompleks antara ruang dan manusianya. Pertumbuhan sebuah permukiman dalam kacamata ilmu arsitektur dan perencanaan kota, secara umum dijelaskan oleh jaringan dan generator fungsi yang berada disekitar radius permukiman. Menurut Doxiadis (1968) menyatakan bahwa, sebuah permukiman dapat menjadi titik awal perkembangan sebuah kawasan yang lebih luas yaitu kota (*town*) hingga kota (*city*). Menurut Kostoer (1997) permukiman dapat berperan penting dalam sistem lingkungan dan terkait erat dengan setting lingkungan yang ada. Dalam konteks komponen permukiman, Rapoport (1989) menjabarkan 4 (empat) komponen penting dalam sebuah permukiman yaitu batas (*boundaries*), kelompok fungsi dalam sebuah masa (*mass*), struktur dan pola ruang (*zone*), dan ornamen (*craftmanship*). Berdasarkan pemahaman diatas dapat secara singkat dipahami bahwa sebuah permukiman terkait erat dengan konteks lingkungan yang terdiri atas beragam komponen pembentuk serta berperan penting dalam pertumbuhan sebuah kawasan yang lebih luas. Berdasarkan konfigurasi koridornya menurut Prayitno (2006) membagi 4 (empat) pola hunian yang terdapat di tepian sungai yaitu: sejajar berimpit dengan perairan, sejajar berjauhan, tegak lurus, dan berimpit belok terhadap perairan.

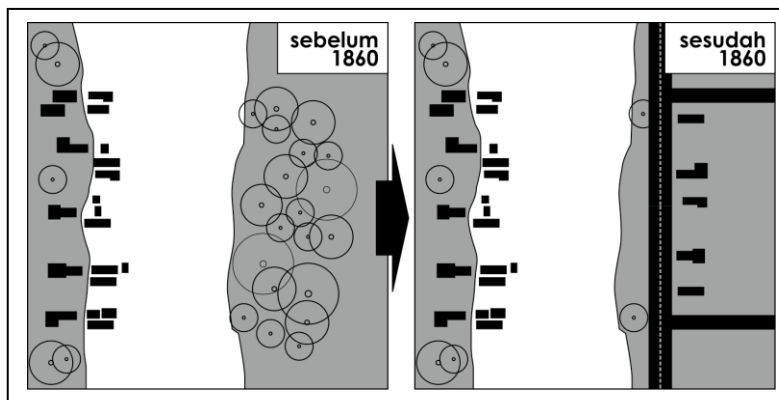
Permukiman dalam konteks penelitian ini memposisikan permukiman di dalam setting lingkungan tepi sungai, yang mana terdapat dua konten penelitian berupa permukiman tepian sungai tradisional dan vernakular. Penelitian ini secara umum bertujuan untuk menggali (eksplorasi) sebuah tatanan/ formasi ruang yang ada dalam permukiman tepi sungai serta melihat perubahan akibat adanya proses mengkota hingga saat sekarang. Adapun tujuan khusus dalam penelitian ini yaitu, mencoba menjelaskan tentang mengapa (*how*) dan bagaimana (*why*) sebuah permukiman tradisional dan vernakular terbentuk serta komponen pembentuk yang mempengaruhinya.

### **Permukiman Tepi Sungai Di Kota Banjarmasin**

Menurut Mann (1970) dalam Yassin (2010) permukiman tepian sungai (*river settlement*) merupakan bagian penting dalam proses transformasi kota-kota *waterfront*. Permukiman tepi sungai di Kota Banjarmasin secara umum dapat digambarkan menjadi 2 (dua) klasifikasi yaitu permukiman berdasarkan letak dan permukiman berdasarkan kategori langgam. Permukiman tepi sungai berdasarkan letak secara umum terbagi menjadi 3 (tiga) yaitu permukiman atas sungai (*rumah terapung/ rumah lanting*), permukiman bantaran, dan permukiman tepi (*layer pertama setelah jalan menuju darat*). Klasifikasi selanjutnya, permukiman berdasarkan kategori langgam terbagi menjadi 2 (dua) yaitu permukiman tradisional dan permukiman vernakular.



Berdasarkan pola pergerakannya, permukiman di Kota Banjarmasin umumnya mengarah ke wilayah Kota Banjarbaru (kota satelit di luar administrasi) yang berada di tenggara pusat Kota Banjarmasin (Hadinata, 2010). Pergerakan permukiman umumnya berkembang di sekitar wilayah Sungai Barito, Sungai Kuin dan Sungai Martapura pada awal perkembangan Kota Banjarmasin dan kemudian pergerakan bergeser kepada jaringan jalan utama sebagai faktor pengikat pergerakan ruang kota khususnya di koridor jalan Ahmad Yani dan jalan Hasan Basry yang keduanya berpola radial. Perubahan dan pergerakan permukiman ini pada dasarnya sudah terjadi sejak jaman kolonial yang mana, terdapat perintah kepada masyarakat oleh pemerintah belanda untuk berkumpul (berhuni) di tepi jalan dan di tepi sungai tertentu untuk mempermudah pengawasan paska pertempuran dengan kerajaan banjar (Daud, 1997) (**Gambar 1**).



**Gambar 1.** Ilustrasi Pergeseran Permukiman Yang Di Instruksikan Pemerintah Kolonial Belanda Untuk Mengisi Ruang Jalan Yang Dibuat Paska Tahun 1860  
**Sumber:** diolah berdasarkan text Daud, 1997

Didalam penelitian ini kedua kategori tersebut dielaborasi mengingat setting permukiman tepi sungai tradisional dan vernakular tidak dapat dipisahkan dari letak dan terdapat indikasi sudah sangat kompleksnya percampuran ruang antara permukiman tradisional dan vernakular saat ini. Berdasarkan pertimbangan ini maka, skala yang digunakan dalam penelitian ini akan mencakup skala meso dan makro terkait setting formasi yang dieksplorasi dan yang ditengarai bertransformasi.

## METODOLOGI PENELITIAN

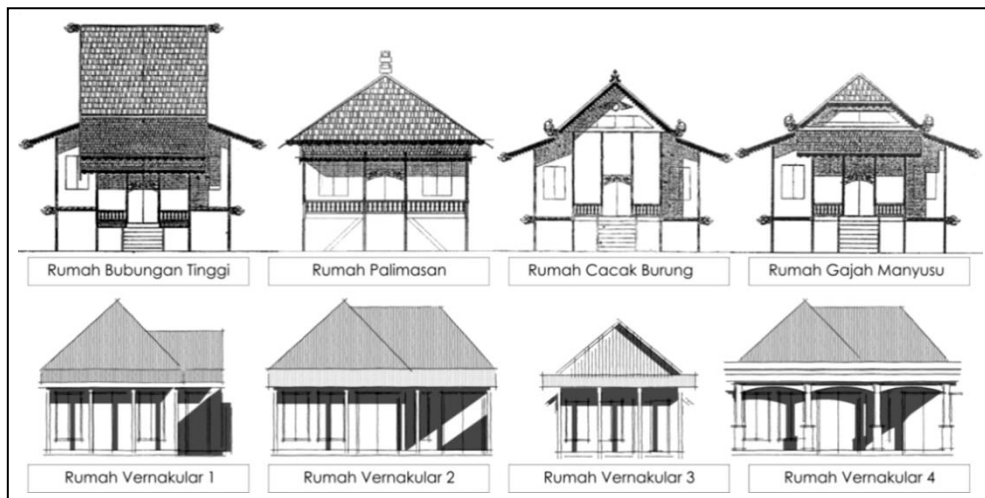
Pendekatan yang dilakukan dalam penelitian ini yaitu pendekatan kualitatif dengan alur induktif. Berdasarkan gambaran lokasi permukiman yang ada di Kota Banjarmasin tentunya memiliki karakteristik penelitian yang kompleks dan ragam permukiman tepi sungai yang tidak dapat di deliniasi secara jelas, maka metode yang digunakan yaitu studi kasus. Kebutuhan penelitian ini memiliki upaya menjelaskan mengapa dan bagaimana sehingga berpengaruh terhadap desain studi

kasus dan teknik penelitian. Menurut Yin (1981) dalam Dooley (2002) dijelaskan bahwa studi kasus dapat memakai beragam varian data dan dalam prosesnya. Beragam varian data tersebut seperti observasi partisipasi (*participant observation*), analisis dokumen (*document analysis*), survei (*survey*), kuisioner (*questionnaires*), *interview*, delphi, dan lainnya.

Dalam penelitian ini digunakan desain studi kasus tunggal-holistik. Studi kasus tunggal (*single case-holistic*) digunakan untuk tujuan penelitian yang lebih komprehensif terkait mengapa dan bagaimana setting permukiman dalam kota khususnya permukiman tradisional dan vernakular. Landasan metode yang digunakan dalam penelitian ini yaitu studi kasus eksplorasi. Teknik penelitian menggunakan langkah observasi langsung, wawancara dengan nara sumber kunci dan pengumpulan data sekunder. Teknik analisis yang digunakan dalam penelitian ini yaitu analisis pola (*pattern matching*) dan membangun pemahaman (*building explanation*) yang dilakukan atas permukiman yang ada di Kota Banjarmasin.

### Identifikasi Langgam Dan Setting Permukiman

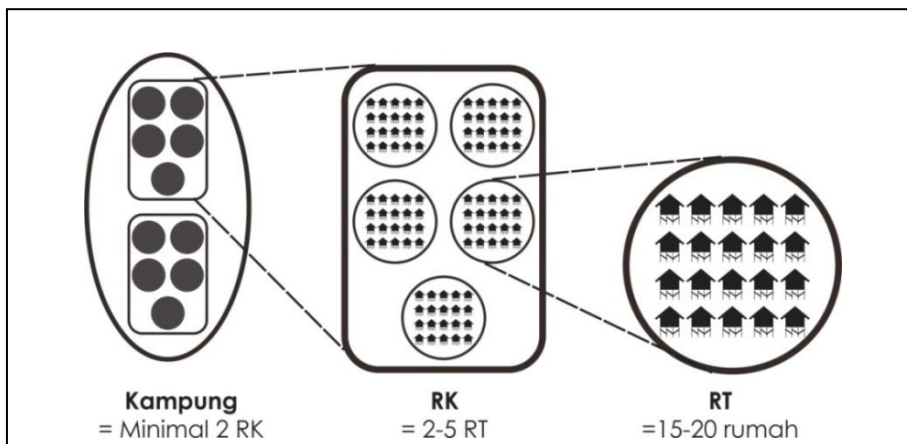
Dalam konteks waktu saat ini dapat dijelaskan terdapat banyak langgam yang ada dalam permukiman tepi sungai. Tidak sedikit didapati dalam observasi kasus ditemui langgam arsitektur modern yang ada di zona bantaran sungai. Terdapat juga penggantian rumah lama (konstruksi kayu) dengan bangunan baru (umumnya kombinasi kayu dan beton) yang berada ditepi sungai akibat adanya pergantian pemilik atau kemapanan pemilik. Untuk menghindari bias dari banyaknya langgam yang ada dalam permukiman tepi sungai, maka langkah awal penelitian akan bertumpu kepada 2 (dua) kategori yaitu tradisional dan vernakular (**Gambar 2**).



**Gambar 2.** Ilustrasi Umum Langgam Arsitektur di Kota Banjarmasin

Menurut Anhar (2009) dalam konteks arsitektur bangunan terdapat 13 (tiga belas) jenis rumah tradisional dari budaya Banjar. Klasifikasi jenis dari ketiga belas rumah ini dapat menjelaskan strata atau profesi dari pemilik rumah seperti raja, alim ulama, pedagang/ saudagar, dan rakyat biasa. Beberapa nama dari ketiga belas klasifikasi tersebut seperti rumah bubungan tinggi, rumah palimanan, rumah cacak burung, dan rumah gajah manyusu. Setting formasi rumah tradisional ini umumnya tegak lurus menghadap sungai dan berada di zona tepi sungai. Letak rumah ini ditengarai memiliki jarak 30m antara satu rumah dengan rumah lainnya dan sekitar 20m antara jarak bantaran sungai dengan rumah pada era pra kolonial (Dahlioni, 2012).

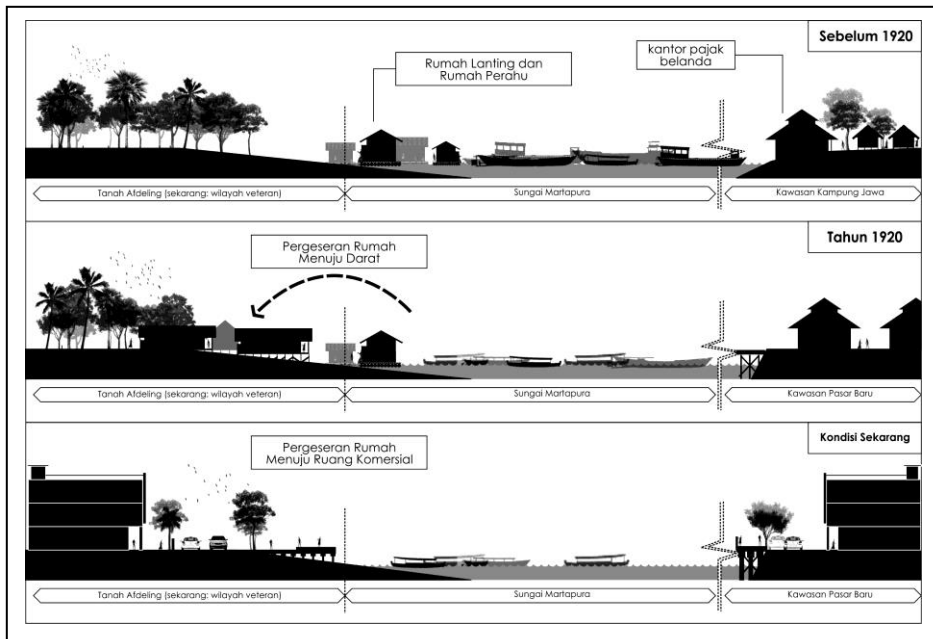
Menurut Mentayani (2015) permukiman di Kota Banjarmasin secara umum memiliki karakter permukiman vernakular khususnya di kawasan bantaran sungai. Ragam bangunan vernakular yang ada dalam permukiman di Kota Banjarmasin umumnya memiliki karakteristik rumah dengan ketinggian 1 (satu) lantai, beratap perisai (lama) dan pelana (baru), konstruksi kayu pada pondasi hingga atap, bentuk memanjang atau menyerupai huru L, memiliki teras depan dan samping, dan umumnya terdapat 4 (empat) tiang penyangga teras.



**Gambar 3.** Sistem Bubuhan dalam Skala Kampung, Rukun Kampung, dan Rukun Tetangga  
**Sumber:** diolah berdasarkan Daud, 1997

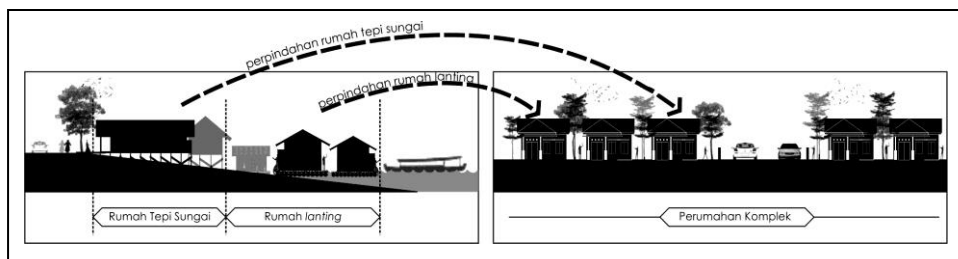
Selain konteks arsitektur bangunan, di Kota Banjarmasin terdapat setting formasi permukiman bubuhan yang dipahami merupakan pola atau bentuk awal setting formasi permukiman tradisional. Daud (1997) menjelaskan dalam suatu wilayah tertentu permukiman tepi sungai pada era pra kolonial identik dengan sebutan permukiman *bubuhan*. Dalam setting permukiman ini ditengarai sebagai setting permukiman tradisional yang mana, sebuah RT (rukun tetangga) umumnya terdiri dari 15 sampai dengan 20 buah rumah. Jumlah RT dalam sebuah RK (rukun kampung) biasanya berkisar antara 2 sampai 5 RT. Sebuah kampung biasanya minimal terdiri dari 2 (dua) RK (**Gambar 3**).

Berdasarkan klasifikasi jumlah yang dijelaskan Daud (1997) dapat dipahami bahwa permukiman *bubuhan* dapat disebut kampung bilamana seluruh kampung memiliki jumlah yang maksimal seperti 20 rumah dalam tiap RT, 5 RT dalam tiap RK, dan lebih dari 2 (dua) RK dalam satu kampung serta yang terpenting dalam satu kampung tersebut di isi oleh beberapa bubuhan yang hidup berbaur. Berdasarkan penjelasan ini dapat dipahami bahwa di dalam satu RT dapat saja terdiri atas beberapa bubuhan (4 bubuhan bilamana tiap 5 rumah merupakan satu bubuhan) atau merupakan satu bubuhan mengingat jumlah rumah maksimal terhitung dalam 20 rumah.



**Gambar 4.** Ilustrasi Pergeseran Permukiman Etnis Cina Menuju Darat (proses 1)  
**Sumber:** diolah berdasarkan Daud, 1997

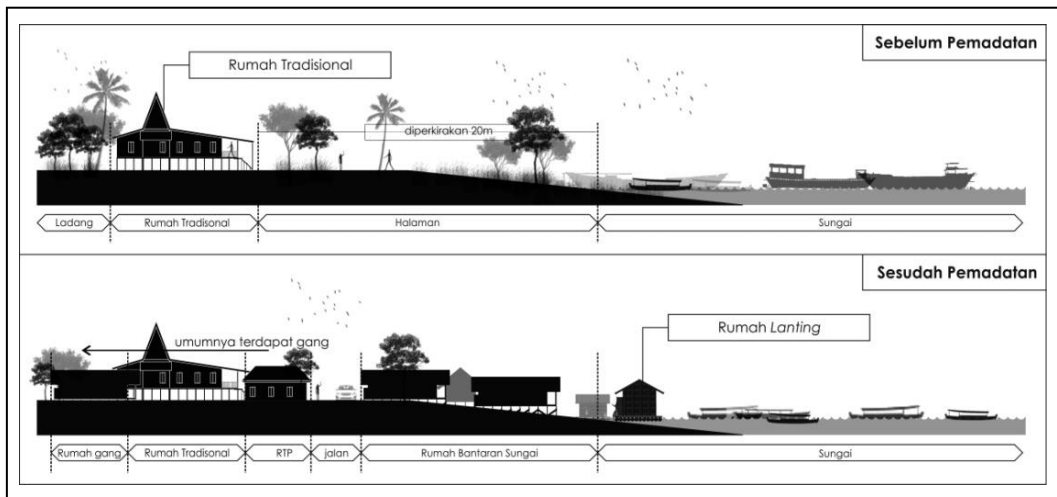
### Transformasi Permukiman



**Gambar 5.** Ilustrasi Pergeseran Permukiman Bantaran Sungai dan Atas Sungai Menuju Permukiman Berupa Komplek Perumahan (proses 2)

Berdasarkan hasil observasi dan analisis, didapati dan dipahami bahwa terdapat banyak perubahan setting permukiman tepian sungai khususnya di zona atas sungai dan bantaran sungai. Kondisi ini umumnya terdapat di wilayah permukiman lama seperti Pangeran, Kuin, Alalak, dan Basirih. Di zona atas sungai ditemukan bahwa terjadi perpindahan penghuni rumah lanting kewilayah baru berupa perumahan (perumahan kompleks) yang didasari atas kemampuan ekonomi penghuni (**Gambar 4-5**). Di zona bantaran sungai ditemukan adanya pemadatan layer bangunan yang berkembang secara pesat pada era paska kolonial dengan karakter hunian vernakular baru.

Dalam konteks historis, perubahan ini merupakan bentuk perulangan yang terjadi pada Tahun 1920 hingga Tahun 1940 yaitu adanya pergeseran hunian perahu (rumah perahu) menjadi hunian atas sungai (*rumah lanting*) atas adanya kewenangan pemerintah kolonial yang memperbolehkan para pedagang (etnis cina) untuk mengisi ruang-ruang bantaran untuk kebutuhan pergagangan.



**Gambar 6.** Ilustrasi Pemadatan Hunian Sekitar Rumah Tradisional

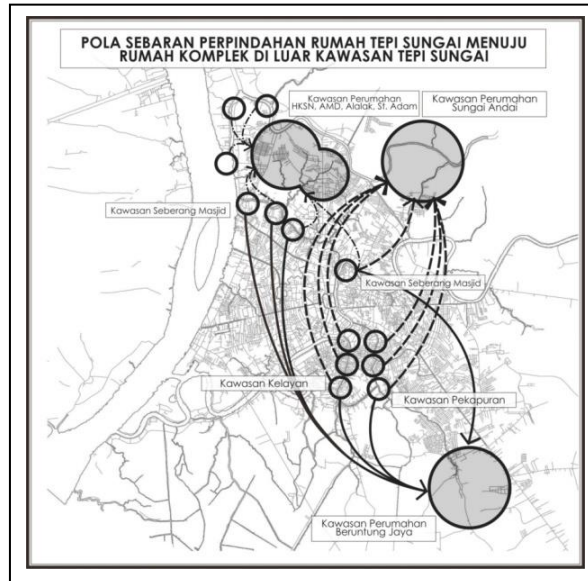
Berdasarkan proses ini dapat dipahami bahwa terdapat 2 (dua) proses umum tumbuhnya yang terjadi di Kota Banjarmasin. proses pertama yaitu proses tumbuhnya permukiman atas dasar setting permukiman *bubuhan* yang menjadi dasar permukiman tradisional dan yang kedua yaitu proses tumbuhnya permukiman yang mengisi ruang bantaran hingga menempati ruang bantaran dan darat sebagai dasar dari permukiman vernakular (**Gambar 6**). Dalam kedua proses ini didapati interaksi antara permukiman vernakular bantaran dengan permukiman *bubuhan* yang terjadi di ruang tepi sungai sebagai bentuk ketiga (proses 3) dari proses transformasi setting permukiman bantaran sungai di Kota Banjarmasin.

Proses selanjutnya yaitu, proses transformasi setting hunian tradisional menjadi setting campuran yaitu dengan ditandainya pemadatan bangunan disekitar rumah

tradisional (**Gambar 6**). Sebagaimana yang dijelaskan dalam gambaran permukiman bubuhan, pada awalnya setting permukiman tradisional dalam skala makro terdiri atas 3 (tiga) komponen besar yaitu sungai, hunian, dan ladang pertanian. Pertanian ini dipahami berupa kebun yang berada di belakang rumah tradisional. Dalam prosesnya ketiga komponen ini didominasi oleh ekspansi hunian yang mengisi ruang sungai dan ruang pertanian. Dalam konteks meso pemadatan hunian diketahui mengisi ruang kavling hunian tradisional dengan ikatan kekerabatan yang kuat seperti saudara, sepupu, dan anak yang sudah menikah.

Berdasarkan konteks makro dapat diketahui terdapat 3 (tiga) pola pergerakan besar dalam proses pergeseran rumah atas sungai (rumah lanting) dan rumah bantaran sungai menuju rumah darat dengan bentuk kompleks perumahan (**Gambar 7**). Pergerakan ini mencakup atas permukiman tradisional dan permukiman vernakular. Terdapat 3 (tiga) zona tujuan yang menjadi titik beralihnya permukiman tepian sungai. Ketiga titik destinasi perpindahan ini yaitu kawasan perumahan HKSAN, AMD, Alalak, Sultan Adam; kawasan perumahan Sungai Andai; dan kawasan perumahan Beruntung Jaya. Ketiga zona tujuan ini umumnya merupakan perumahan berskala besar dengan skema perumahan bersubsidi yang dikembangkan oleh banyak developer. Proses perpindahan umumnya karena adanya sosialisasi dari pemerintah dalam pelaksanaan program normalisasi sungai dan karena kemampuan pemilik rumah yang umumnya memiliki keinginan untuk beralih dari zona atas sungai dan bantaran sungai. Beberapa kawasan yang berpindah merupakan kawasan yang padat huni dengan tingkat kepadatan tinggi seperti kawasan Seberang Masjid, Kawasan Kelayan, dan Kawasan Kuin.

Berdasarkan dari pola pergerakan dan pemahaman motif perpindahan diketahui bahwa pada proses ke-3 perpindahan permukiman tidak terjadi secara menyeluruh namun terdapat indikasi perpindahan secara berangsur oleh generasi selanjutnya (anak dari pemilik rumah bantaran sungai). Proses ini memiliki pengertian bersifat proyektif seperti akan ada kemungkinan permukiman bantaran akan hilang dari setting permukiman tepian sungai karena terputusnya generasi penghuni rumah bantaran sungai. Fakta lain diketahui bahwa, rumah terapung (*lanting*) saat ini sudah mengalami pengurangan jumlah unit yang pada awalnya banyak terdapat disepanjang bantaran sungai (diketahui lebih dari 100 unit), namun dalam konteks observasi lapangan didapatkan kurang dari 10 rumah *lanting* saja.



**Gambar 7.** Ilustrasi Pola Sebaran Perpindahan Rumah Atas Sungai dan Bantaran Sungai Menuju Rumah Komplek di Luar Kawasan Tepi Sungai

Proses transformasi permukiman tradisional dan permukiman vernakular umumnya dipengaruhi oleh faktor modernisasi ruang yang dimulai pada era kolonial. Munculnya jalan darat dan aturan tentang zoning-zoning yang diterapkan oleh pemerintah kolonial merupakan indikator awal perubahan ruang permukiman tepi sungai di Kota Banjarmasin. Faktor politik kolonial merupakan faktor awal dalam mempengaruhi proses tumbuhnya permukiman tepi sungai. Selanjutnya, pada era paska kolonial faktor ekonomi merupakan faktor yang berperan penting dalam proses perubahan, pergeseran, dan transformasi permukiman. Selanjutnya dalam konteks waktu penelitian, dipahami bahwa kendal permukiman kembali kepada faktor politik oleh pemerintah daerah yang dituangkan kedalam program-program pembangunan berjangka waktu. Ketiga faktor ini merupakan tiga faktor utama yang berperan penting dalam proses pembentukan, perubahan, pergeseran, dan transformasi permukiman tepi sungai di Kota Banjarmasin.

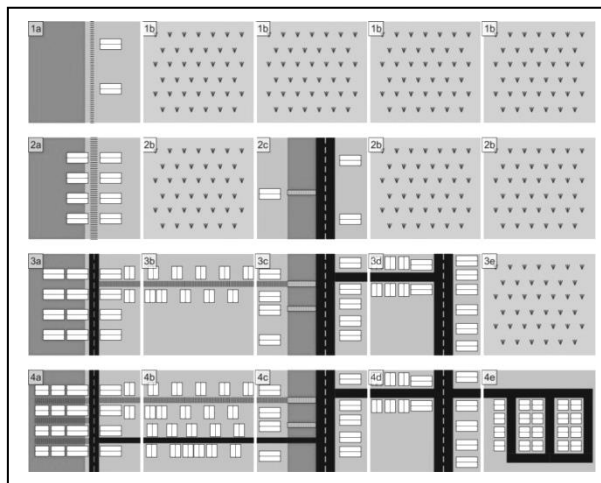
### **Temuan dan Hasil Penelitian**

Berdasarkan hasil analisis dan upaya membangun pemahaman didapatkan beberapa temuan dari proses transformasi yang terjadi di permukiman tepi sungai di Kota Banjarmasin. temuan pertama yaitu terjadinya proses mengkota atas adanya 3 (tiga) faktor dominan dan perubahan ruang dalam perkotaan (menuju darat). Temuan kedua yaitu adanya perubahan setting spasial dari permukiman tradisional dan vernakular yang terelaborasi menjadi permukiman perkotaan.

**a. Transformasi Mengkota**

Terdapat 4 (empat) proses besar dalam perubahan permukiman tepi sungai menjadi sebuah setting perkotaan (**Gambar 8**). Tahap awal (1a) diketahui bahwa permukiman tradisional bertumpu kepada sungai dan pertanian yang berada disekitar permukiman (1b). Pada tahap ini diketahui bahwa, permukiman tradisional cenderung berdiri sendiri-sendiri mengelompok dalam 1-5 *bubuhan* yang tergabung di dalam lingkup permukimannya. Tahap kedua yaitu pada era kolonial, diketahui bahwa pengembangan jaringan jalan dan kanal memicu adanya pertumbuhan permukiman di luar kawasan permukiman tepi sungai. Bersamaan dengan proses ini dipahami bahwa permukiman tepi sungai sudah memadat di zona bantaran. Pada tahap ketiga yaitu pada era kolonial hingga paska kolonial diketahui banyak terdapat koneksi antara jaringan jalan darat di kawasan permukiman tepian sungai dengan kawasan permukiman darat (tepi kanal). Atas adanya koneksi ini maka , terdapat permukiman yang berada di jalan antara permukiman tepi sungai dengan permukiman tepi kanal yang dipahami berupa permukiman gang. Perkembangan selanjutnya yaitu pada kondisi saat ini, diketahui bahwa terdapat komplek-komplek perumahan yang dikembangkan di zona darat (rawa) yang memiliki korelasi dengan adanya perpindahan generasi lanjutan dalam mengisi ruang-ruang yang cenderung berada di darat.

**b. Dominansi Elemen Lingkungan**



**Gambar 8.** Ilustrasi Varian Pola Permukiman Bantaran, Tepi Sungai, Perumahan Komplek Dalam 4 (empat) Proses Transformasi

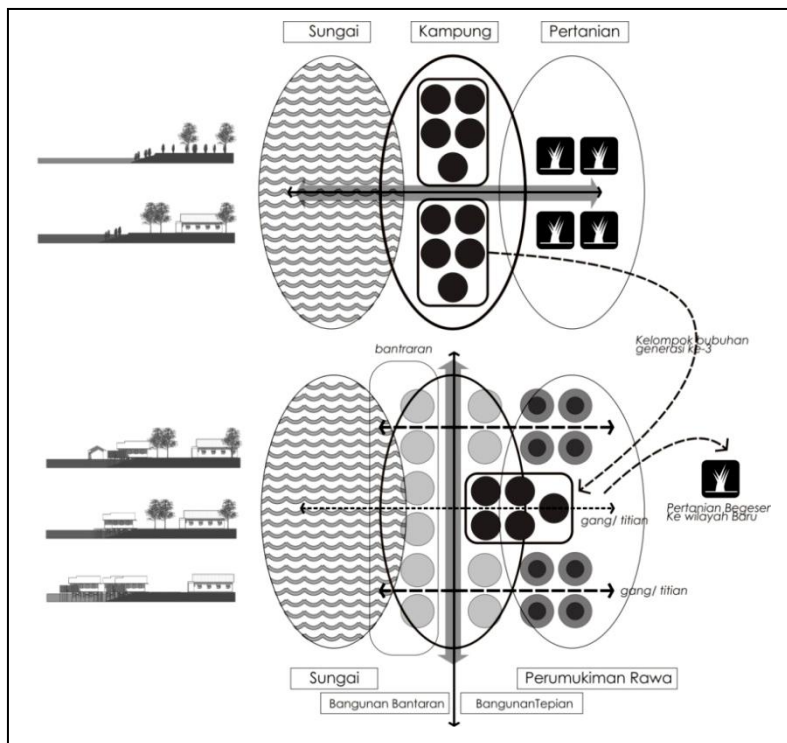
Terdapat 3 (tiga) elemen lingkungan yang berbentuk bangunan yaitu pasar, pelabuhan, dan mushola yang saat ini menjadi pemicu dalam perkembangan permukiman. Konteks ini tentunya berada pada setting waktu paska kemerdekaan hingga saat ini. ketiga elemen ini berkembang dan menjadi



penting mengingat keterkaitan profesi, kepercayaan, dan keterkaitan masyarakat terhadap sungai di Kota Banjarmasin dapat dikatakan masih tinggi, khususnya di kawasan permukiman tradisional dan vernakular.

Masjid dan mushola secara umum banyak terdapat disepanjang bantaran sungai di kawasan permukiman lama seperti kawasan Kuin, Pangeran, Alalak, Sungai Jingah, Seberang Masjid, Kelayan, Basirih, dan sebagian permukiman di bantaran Sungai Martapura. Selanjutnya elemen pasar dan pelabuhan banyak terdapat di sungai-sungai besar dan sedang seperti Sungai Martapura, Sungai Kelayan, Sungai Alalak, Sungai Kuin, dan sebagian Sungai Barito yang umumnya menjadi pusat aktivitas permukiman tepian sungai di Kota Banjarmasin.

### c. Perubahan Setting Spasial



Gambar 9. Skematik Perubahan Ruang Sungai Dalam Skala Makro

Dalam skala makro terdapat perubahan ruang bila dilihat dari konteks waktu dulu-sekarang (Gambar 9). Proses transformasi dalam skala makro umumnya masih meliputi tiga ruang utama yaitu sungai, bantaran-tepi, dan darat (rawa). Perubahan setting spasial yang dominan yaitu di zona permukiman tepi sungai dan darat (rawa) yang mana, keduanya memiliki interaksi dalam mempercepat

pertumbuhan permukiman disekitarnya. Kondisi ini akhirnya berdampak kepada beralihnya profesi dari pertanian menuju perdagangan dan jasa. Proses ini ikut menjadikan permukiman tradisional dan vernakular ikut kedalam arus permukiman model perkotaan. Realita dalam skala mikro dapat ditengarai dengan indikator adanya perubahan langgam hunian atau penambahan elemen bangunan secara eklektik menyesuaikan dengan konteks kekinian.

## KESIMPULAN

Berdasarkan hasil temuan di atas dapat ditarik kesimpulan bahwa terdapat perubahan ruang permukiman tradisional dan vernakular kearah yang bersifat umum atau terdapatnya penurunan setting ruang permukiman tradisional dan vernakular akibat proses mengkota. terminologi permukiman tradisional dan permukiman vernakular merupakan bagian dari terminologi permukiman perkotaan di Kota Banjarmasin. Batas klasifikasi dan definisi permukiman tradisional dan permukiman vernakular akhirnya menjadi satu kesatuan karena bercampurnya setting permukiman pada era paska kolonial.

Saran dalam penelitian ini yaitu perlunya kajian mendalam kembali tentang permukiman tradisional khususnya bagi para akademisi yang ditungkan kedalam penelitian lanjutan. Menggali kembali batas-batas dan wujud permukiman tradisional adalah upaya untuk mempertahankan kearifan lokal dan budaya bermukim setempat dan dapat dijadikan formula untuk rencana aksi oleh pemerintah dalam sinergitas antara pembangunan dan konservasi kawasan.

## DAFTAR PUSTAKA

- Dahliani. 2012. Jurnal Lanting Volume 1: Konsep Pengolahan Tapak Permukiman Di Lahan Rawa Banjarmasin. Universitas Lambung Mangkurat. Banjarbaru
- Daud, Alfani. (1997). Islam dan Masyarakat Banjar: Deskripsi dan Analisa Kebudayaan Banjar. Jakarta: Rajawali Press.
- Dooley, L. M. (2002). *Case Study Research and Theory Building*. London: Sage Publications.
- Doxiadis, C. A. 1968. *Ekistics, An Introduction To The Science Of Human Settlements*. New York: Oxford University Press
- Hadinata, Irwan Yudha. (2010). Tipomorfologi Kota Banjarmasin. Tesis. Yogyakarta: Universitas Gadjah Mada.
- Koestoer, Raldi Hendro. 1997. *Prespektif Lingkungan Desa-kota. Teori dan Kasus*. Jakarta: UI Press
- Mentayani, Ira. (2015). *Transformasi Adaptasi Permukiman*. Disertasi. Yogyakarta. Universitas Gadjah Mada

- Prayitno, Budi. 2006. Model Desain Keruangan Kawasan Interface Kota-Kota Kanal Di Kalimantan. Paper. Yogyakarta: Universitas Gadjah Mada.
- Rapoport, Amos. 1969; *House Form and Culture*; University of Wisconsin, Milwaukee. Prentice Hall, Englewood Cliffs NJ.
- Yassin, Azlina. 2010. An Evolution of Waterfront Development in Malaysia: From History to Modernization. International Journal
- Yin, R. K. 2003. *Case Study Research: Design and Methods Third Edition*. London: Sage Publications.

## **KUALITAS DESAIN RUANG PUBLIK BERDASARKAN PERSEPSI PENGGUNA**

### **Studi Kasus: Plaza Widya Nusantara ITB**

#### ***The Quality Of Public Space Design Based On User Perception Case Study: Plaza Widya Nusantara ITB***

**Tamiya Miftau Saada Kasman, Anggita Wahyudi, Saraswati Tedja**  
*Magister Arsitektur, Sekolah Arsitektur, Perencanaan dan Pengembangan Kebijakan,  
Institut Teknologi Bandung*  
*\*Email: tamiya.kasman@gmail.com*

#### **ABSTRAK**

Nilai estetika pada ruang publik seringkali lebih diperhatikan dibandingkan nilai dari kenyamanan pengguna ruang. Padahal keberhasilan kinerja suatu ruang publik dapat dinilai dari kesediaan dalam menggunakannya. Ruang publik tersebut tidak hanya dibutuhkan di lingkungan permukiman saja, tetapi juga dibutuhkan di dalam lingkungan kampus. Salah satu ruang publik yang sekaligus menjadi titik pusat kampus serta akses pejalan kaki pada Institut Teknologi Bandung ialah Plaza Widya Nusantara. Plaza tersebut sering digunakan oleh mahasiswa, dosen dan karyawan ITB meskipun kondisi cuaca sedang panas maupun hujan. Penelitian ini bertujuan untuk mengidentifikasi kinerja ruang publik dengan cara melihat kesediaan pengguna menggunakan Plaza Widya Nusantara, kemudian dihubungkan dengan karakteristik fisik plaza sehingga dapat dinilai kualitas ruang plaza tersebut. Reaksi individual sebagai faktor utama akan dilihat berdasarkan tiga aspek antara lain aspek kenyamanan, aspek keselamatan, serta aspek kesenangan. Metode yang digunakan pada penelitian ini ialah dengan melakukan observasi langsung dengan sifat observasi non-participant, kemudian pengambilan data selanjutnya melakukan pembagian kuesioner pada warga ITB maupun pengunjung yang menggunakan Plaza Widya Nusantara. Pada penelitian ini wilayah ITB dibagi menjadi enam zona sehingga lebih mudah mengidentifikasi konsep kinerja ruang yang dipengaruhi oleh faktor ruang publik tersebut. Hasil menunjukkan bahwa mayoritas warga ITB menggunakan plaza karena alasan strategis serta kenyamananyang didukung oleh elemen-elemen fisik di dalam plaza.

**Kata kunci:** desain, kinerja, kualitas, ruang publik

## PENDAHULUAN

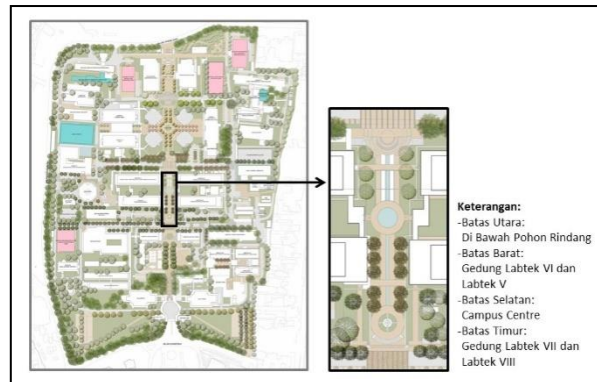
Kualitas ruang publik dikatakan berhasil apabila ruang tersebut memiliki tingkat keaktifan penggunaan yang tinggi, dimana dalam hal ini dilihat dari kesediaan pengguna menggunakan Plaza Widya Nusantara ITB dengan mempertimbangkan karakteristik fisik plaza seperti jarak, atribut ruang luar dan sirkulasinya (*anchor*) dalam kondisi cuaca panas maupun hujan. Plaza Widya Nusantara merupakan plaza yang terletak di tengah kampus Institut Teknologi Bandung (ITB). Pada plaza ini terdapat vegetasi yang cukup tinggi dan rimbun di sisi plaza yang membatasi dengan gedung di sekitarnya. Selain itu, terdapat Kolam Indonesia Tenggelam yang berada di tengah plaza, serta beberapa monumen yang mengisi atribut ruangnya seperti yang terlihat pada **Gambar 1**.

Plaza ini digunakan sebagai tempat berkumpul mahasiswa dan jalur sirkulasi dalam kampus. Selain itu plaza yang termasuk dalam ruang terbuka umum ini juga dimanfaatkan sebagai tempat pengadaan *event* tertentu seperti acara organisasi kampus, orientasi mahasiswa, wisuda, hingga tempat pemasangan instalasi pameran. Pada **Gambar 2** terlihat bahwa pola jalur linier diterapkan pada plaza ini. Adapun material jalan menggunakan *paving block* dengan warna berbeda.

Penelitian ini bertujuan untuk mengidentifikasi kinerja ruang plaza dengan cara melihat kesediaan pengguna menggunakan plaza dan karakteristik fisik plaza sehingga dapat dinilai kualitas ruang Plaza Widya Nusantara.



**Gambar 1.** Plaza Widya Nusantara ITB



**Gambar 2.** Lokasi Plaza Widya Nusantara ITB  
Sumber : Diadaptasi dari Peta Tim Masterplan ITB 2010

Pertanyaan penelitian ini ialah faktor-faktor apa saja yang paling dominan mendorong pengguna untuk menggunakan Plaza Widya Nusantara? Adapun penggunaan yang dimaksud ialah melakukan aktivitas di plaza seperti berkumpul atau hanya berjalan kaki melewati plaza dimana selain menjadi ruang publik, plaza ini termasuk dalam zona transisi di kampus ITB.

### **Teori**

Aktivitas berjalan kaki merupakan pergerakan atau perjalanan dari titik asal menuju ke titik tujuan, dan berkaitan dengan maksud, alasan atau dorongan tertentu (Wardianto, 2011). Kondisi fisik yang memberikan kenyamanan seperti halnya estetika yang memberikan kenyamanan secara visual atau keberadaan pohon-pohon yang memberikan kenyamanan secara fisiologis berupa keteduhan akan mendorong minat untuk berjalan kaki. Sebaliknya kondisi lingkungan yang buruk secara visual atau kondisi lintasan yang tidak nyaman untuk dilalui akan mengurangi minat untuk berjalan kaki.

Ewing dan Handy (2009) mengungkapkan bahwa kualitas desain kawasan dapat menimbulkan reaksi individual yang akan mempengaruhi keputusan untuk berjalan kaki. Teori tersebut juga menegaskan bahwa hubungan antara desain kawasan terhadap aktivitas berjalan kaki dimediasi oleh persepsi. Reaksi individual tersebut terdiri dari rasa manfaat (*useful*), kenyamanan (*comfort*), keselamatan (*safety*) dan kesenangan (*pleasure*) yang menggambarkan *walkability* kawasan.

Kemudian aktivitas berjalan kaki menurut Alfonso (2005) dilandasi oleh kebutuhan manusia untuk berjalan kaki yang didasari oleh lima faktor yaitu:

1. Kemungkinan (*feasibility*) yaitu apakah perjalanan dapat terjamin kelangsungannya (*viability*) sampai di tujuan. Pada jenis berjalan dengan tujuan tertentu (*destination trip*) faktor ini akan berpengaruh pada keputusan untuk berjalan kaki atau tidak. Termasuk dalam faktor ini antara lain

- pertimbangan waktu tempuh, atau kendala pada diri pejalan kaki (kondisi fisik atau kondisi ekonomi).
2. Aksesibilitas adalah ketersediaan jalur atau lintasan untuk berjalan kaki, dan tidak adanya rintangan fisik berupa benda-benda penghalang di lintasan.
  3. Keamanan (*safety*) dalam hal ini adalah rasa aman saat berjalan kaki.
  4. Kenyamanan yang dipengaruhi oleh kondisi kualitas lingkungan di lintasan.
  5. Ke-menyenangkan-an (*pleasurability*) yaitu seberapa menarik dan menyenangkan suatu jalur pejalan kaki untuk dilalui. Termasuk dalam faktor ini adalah estetika yang diwujudkan antara lain oleh elemen-elemen arsitektur (keunikan bangunan) dan perabotan jalan (seperti pot-pot tanaman, tempat menunggu) atau elemen-elemen alami seperti pepohonan atau pemandangan alam.

Pada penelitian ini akan difokuskan pada tiga aspek antara lain aspek kenyamanan, aspek keselamatan, serta aspek kesenangan yang disesuaikan dengan teori-teori tersebut.

### **Dugaan Karakteristik dan Fungsi Plaza**

Penggunaan elemen air yaitu Kolam Indonesia Tenggelam ditujukan untuk menambah kesan sejuk pada plaza sekaligus menjadi *landmark* pada plaza. Kemudian penggunaan variasi warna material memudahkan pengguna melihat batasan jalur pada plaza. Selain itu, penggunaan material *paving* berfungsi untuk mendukung kenyamanan pejalan kaki (ergonomis).

Penggunaan vegetasi yang rendah pada plaza ditujukan supaya tidak menutupi fasad Gedung Kembar yang merupakan salah satu gedung ikonik di ITB. Kemudian salah satu fasilitas yang disediakan yaitu tempat duduk *single* yang diberikan jarak antara satu dengan lainnya karena tujuan awal plaza ini adalah hanya sebagai sarana aktivitas transisi. Lalu pola linier yang diterapkan pada Plaza Widya Nusantara dapat memberikan kenyamanan dengan sirkulasi yang dinilai sederhana.

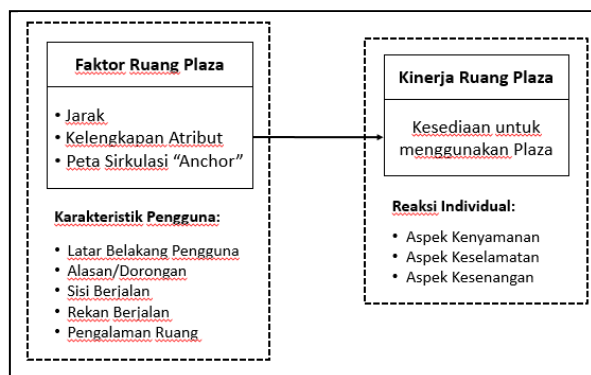
Pengguna memilih menggunakan plaza sebagai jalur sirkulasi dibandingkan selasar pada Labtek yang terletak di sekitar plaza dikarenakan Plaza Widya Nusantara terkesan lebih umum dibandingkan selasar yang terkesan lebih privat. Kemudian dengan desain plaza yang dirancang sedemikian rupa menyebabkan munculnya potensi untuk menggunakan Plaza Widya Nusantara sebagai lokasi acara-acara tertentu.

## **METODOLOGI PENELITIAN**

Penelitian ini menggunakan metode kuantitatif dengan melakukan pengumpulan data sekunder dan data primer. Data sekunder yang dikumpulkan antara lain penelitian terdahulu mengenai ruang terbuka publik maupun teori *walkability*.

Kemudian untuk data primer didapatkan dari hasil observasi dan kuesioner. Pada tahap awal penelitian dilakukan observasi *non-participant* dimana peneliti hanya menjadi pengamat tanpa menjadi bagian dalam objek (Kumar, 2005). Adapun observasi tersebut untuk melihat bagaimana para pengguna memanfaatkan Plaza Widya Nusantara. Kemudian pada tahap berikutnya dilakukan penyebaran kuesioner untuk mengetahui persepsi atau penilaian pengguna terhadap plaza tersebut.

Variabel yang digunakan untuk membuat kuesioner penelitian ini didasari oleh teori-teori yang telah dijelaskan sebelumnya, seperti yang terlihat pada gambar 3 dimana variabel faktor ruang plaza dan karakteristik pengguna mempengaruhi kinerja ruang plaza yang dinilai dari kesediaan menggunakannya (**Gambar 3**).



Gambar 3. Kerangka Penelitian

Aspek keselamatan, kenyamanan, serta kesenangan merupakan tiga reaksi individual yang menjadi penilaian dalam kinerja ruang Plaza Widya Nusantara.

## HASIL PENELITIAN DAN PEMBAHASAN

### Hasil Observasi

Hasil pengamatan menunjukkan bahwa Kolam Indonesia Tenggara menjadi daya tarik utama bagi pengunjung di Plaza Widya Nusantara. Hal ini terbukti dengan banyaknya pengunjung dari luar kampus yang mengambil foto di sekitar kolam seperti yang terlihat pada gambar 4. Selain itu, beberapa pengguna plaza berfoto dengan pengambilan gambar (*view*) yang mengarah ke air mancur dan monumen yang menjadi bagian dari faktor kesenangan pengguna (*pleasurability*).

Pada gambar 4 juga terlihat bahwa kegiatan rekreasi sekaligus edukasi juga menjadi salah satu kegiatan yang dilakukan oleh pengunjung di Plaza Widya Nusantara. Kemudian dalam pemanfaatan fasilitas, pengguna plaza yang berkelompok lebih memilih duduk di jalanan plaza dibandingkan menggunakan tempat duduk yang hanya tersedia satu di setiap titik.



Kemudian berdasarkan pengamatan pada plaza ini terjadi ketidakjelasan penunjuk arah yang menjadi elemen penting terutama bagi pengunjung dari luar kampus ITB. Hal tersebut disebabkan oleh tata letak penunjuk arah serta vegetasi yang menutupinya.



**Gambar 4.** Kegiatan Pengguna Plaza Widya Nusantara

Selain itu, perawatan plaza menjadi kegiatan pendukung yang juga mempengaruhi faktor kenyamanan serta kesenangan pengguna dari segi estetika Plaza Widya Nusantara.

### **Hasil Kuesioner**

Jumlah responden yang mengisi kuesioner pada penelitian ini ialah sebanyak 76 orang, baik mahasiswa, karyawan, dosen, maupun pengunjung dari luar kampus ITB. Hasil distribusi data dari responden akan ditunjukkan pada gambar dan tabel berikut ini.

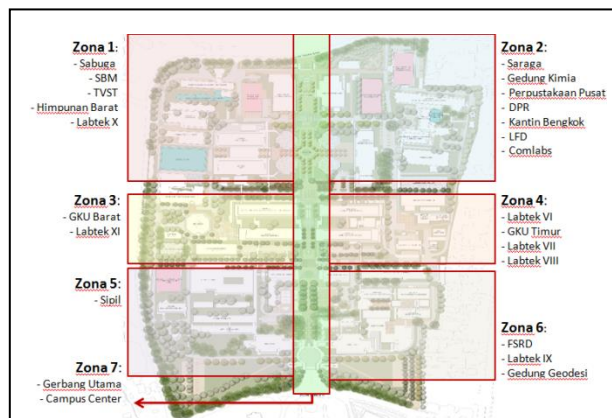
**Tabel 1** merupakan hasil data fakultas asal responden yang merupakan warga ITB. Tabel tersebut menunjukkan bahwa dominasi responden yang ditemui saat pembagian kuesioner di Plaza Widya Nusantara berasal dari Sekolah Teknik Elektro dan Informatika (STEI) sebanyak 13 orang, Sekolah Farmasi (SF) sebanyak 14 orang, serta Sekolah Arsitektur Perencanaan dan Pengembangan Kebijakan (SAPPK) sebanyak 18 orang.

Dominasi jumlah responden dari STEI dan SF disebabkan oleh letak gedung kedua fakultas tersebut berdekatan dengan lokasi plaza. Sementara banyaknya jumlah responden dari SAPPK disebabkan pada waktu pengambilan data responden secara berkelompok melewati plaza dari fakultas tersebut menuju perpustakaan pusat. Hal

ini menunjukkan bahwa aksesibilitas dan kestrategisan merupakan hal penting dalam penggunaan plaza.

**Tabel 1.** Distribusi Pengguna Plaza Widya Nusantara

Fakultas Asal Responden	Jumlah Responden (orang)
SBM	1
FTI	9
SF	14
STEI	13
SITH-R	1
FTSL	2
SAPPK	18
FTMD	1
FMIPA	7
FITB	4
FSRD	1



**Gambar 5.** Pembagian Zona Kawasan ITB

**Sumber:** Diadaptasi dari Peta Tim Masterplan ITB 2010

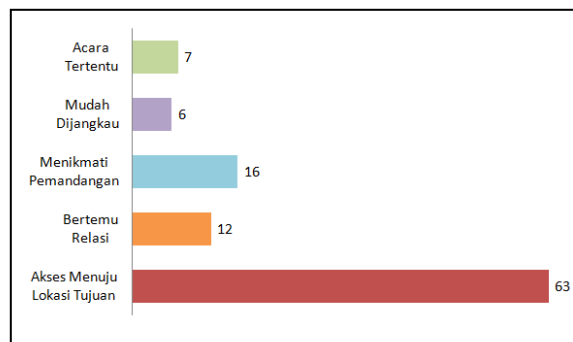
Kemudian pada **Gambar 5** menjelaskan bahwa zona lokasi awal responden yang paling mendominasi ialah zona 7, yaitu berasal dari arah Gerbang Utama mapun *Campus Center* dengan persentase sebesar 42%. Hal tersebut dikarenakan lokasi-lokasi ini berada dalam satu garis lurus dengan keberadaan plaza. Adapun lokasi tujuan responden yang paling mendominasi yaitu zona 2 dan zona 4 masing-masing sebesar 21 %. Plaza Widya Nusantara sendiri dalam pembagian zona kampus ITB termasuk dalam zona transisi.

Dalam hal kondisi fisik plaza, kebanyakan responden tidak menyadari kondisi jalanan plaza yang menanjak. Hal tersebut dapat menunjukkan bahwa desain jalanan

plaza cukup baik. Kemiringan pada jalanan plaza dibuat landai sehingga pengguna tetap nyaman melaluinya.

Diagram pada **Gambar 6** menunjukkan kecenderungan kegiatan yang dilakukan responden pada Plaza Widya Nusantara yaitu dikarenakan plaza ini merupakan akses menuju lokasi tujuan. Kecenderungan dalam hal aksesibilitas tersebut menunjukkan keberhasilan fungsi awal plaza yang memang ditujukan sebagai ruang sirkulasi di dalam kampus ITB.

Kemudian hasil kuesioner juga menunjukkan bahwa 97% responden beranggapan dengan melalui plaza mereka lebih mudah mencapai lokasi tujuannya. Hal ini sesuai dengan teori tentang kesediaan berjalan dari aspek kemungkinan (*feasibility*) yang menunjukan terjaminnya kelangsungan untuk sampai ke lokasi tujuan.

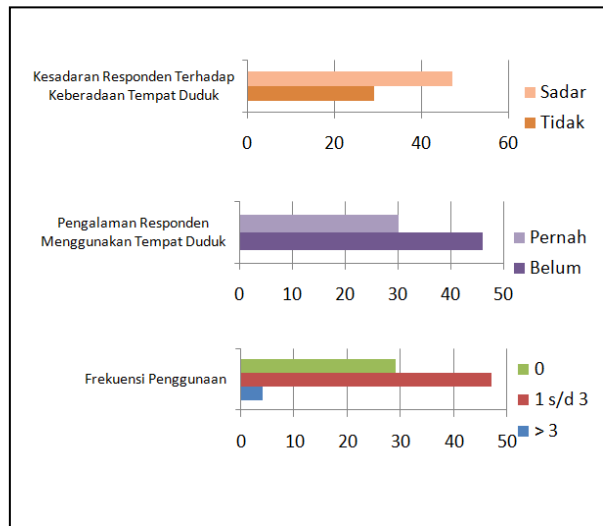


**Gambar 6.** Kegiatan Responden di Plaza

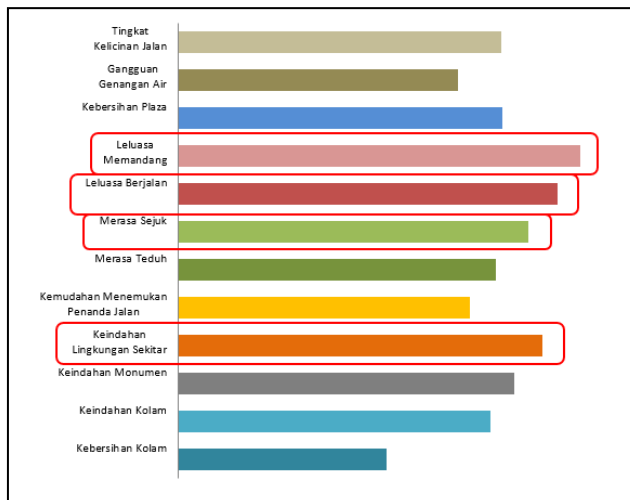
Dalam hal fasilitas plazaseperti ketersediaan tempat duduk, berdasarkan hasil kuesioner pada **Gambar 7** terlihat bahwa sudah banyak pengguna plaza yang menyadari keberadaan fasilitas ini. Namun sayangnya fasilitas ini dinilai kurang efisien dikarenakan intensitas penggunaannya tergolong jarang. Hal tersebut dikarenakan posisi tempat duduk yang kurang nyaman sehingga membuat pengguna plaza tidak menggunakan fasilitas tersebut dalam durasi yang lama.

Pada analisis pengguna saat berjalan di plaza didapatkan hasil sebanyak 72% pengguna lebih memilih berjalan di dekat pohon dibandingkan di dekat kolam. Menurut mereka keberadaan vegetasi di plaza ini sudah mencukupi. Hal tersebut dapat disebabkan oleh aspek keselamatan dalam memanfaatkan plaza.

Kemudian aspek kenyamanan dalam hal ini diperkuat dengan hasil kuesioner yang menunjukkan bahwa sebanyak 43% menganggap vegetasi tersebut berfungsi sebagai penyejuk.



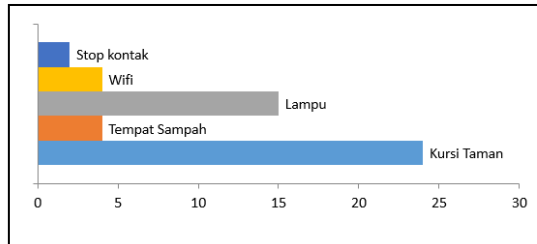
Gambar 7. Respon terhadap Tempat Duduk



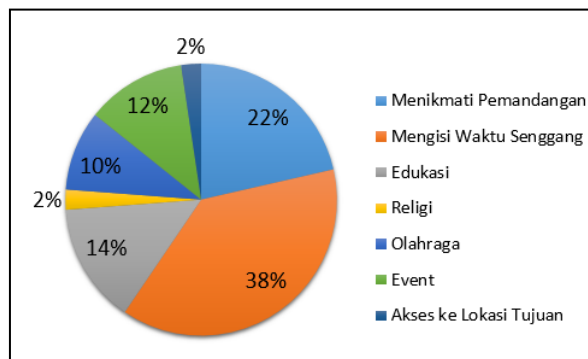
Gambar 8. Penilaian Responden Terhadap Kondisi Fisik Plaza Widya Nusantara

Hasil penilaian responden terhadap kondisi fisik Plaza Widya Nusantarapada **Gambar 8** menunjukkan bahwa pengguna plaza merasakankeleluasaan saat memandang dan berjalan di plaza ini. Selain itu,responden menilai plaza memiliki keindahan lingkungan yang dapat dinikmati oleh para pengguna.Mereka pun merasakankeesejukan saat melewati Plaza Widya Nusantara. Hal tersebut membuktikan bahwa pengguna menganggap aspek kenyamanan menjadi aspek penting dalam ruang publik.

Kemudian untuk menunjang Plaza Widya Nusantara menjadi ruang publik yang nyaman sebagai tempat berkumpul, para responden memberikan saran untuk fasilitas tambahan pada plaza seperti yang tertera pada **Gambar 9**. Menurut responden, dengan adanya kursi taman dapat menunjang plaza ini menjadi ruang publik yang lebih baik. Kondisi padasaat ini, fasilitas tempat duduk yang ada di plaza hanya tersedia satu pada masing-masing tempat. Padahal menurut hasil kuesioner 82% responden berkunjung ke ruang publik secara berkelompok sehingga keberadaan fasilitas bersama seperti kursi tamandianggap sangat penting.



**Gambar 9.**Fasilitas Tambahan pada Plaza Widya



**Gambar 10.** Kegiatan Responden di Plaza atau Ruang Publik Serupa

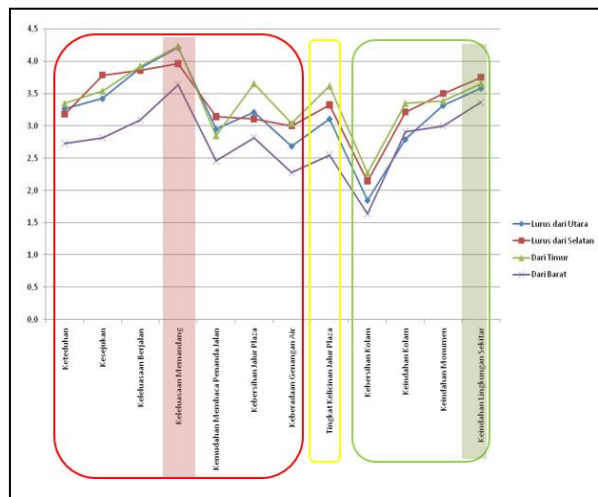
Kemudian pada **Gambar 10** responden menjabarkan kegiatan apa saja yang mereka lakukan di ruang publik yang serupa. Mayoritas responden mengunjungi ruang publik untuk mengisi waktu senggang mereka. Kemudian responden juga berpendapat ruang publik digunakan untuk menikmati pemandangan dan melakukan kegiatan edukasi. Kegiatan-kegiatan tersebut dapat menunjukkan tradisi atau kebiasaan pengguna dalam memanfaatkan ruang publik. Pengguna membutuhkan ruang berkumpul sebagai tempat bersosialisasi, yang mana saat ini mayoritas pengguna yaitu mahasiswa sudah mulai membudayakan tradisi berkumpul. Hal tersebut juga dipengaruhi oleh kebutuhan mereka sebagai makhluk sosial.

### **Pengaruh Faktor Fisik Ruang terhadap Kinerja Ruang Plaza**

Analisis berikut untuk menjelaskan faktor-faktor ruang yang mempengaruhi kinerja ruang plaza yang dinilai dari reaksi individual. Pada diagram dikelompokkan

menjadi tiga bagian, kotak warna merah menunjukkan aspek kenyamanan, warna kuning untuk aspek keselamatan, serta warna hijau menunjukkan aspek kesenangan.

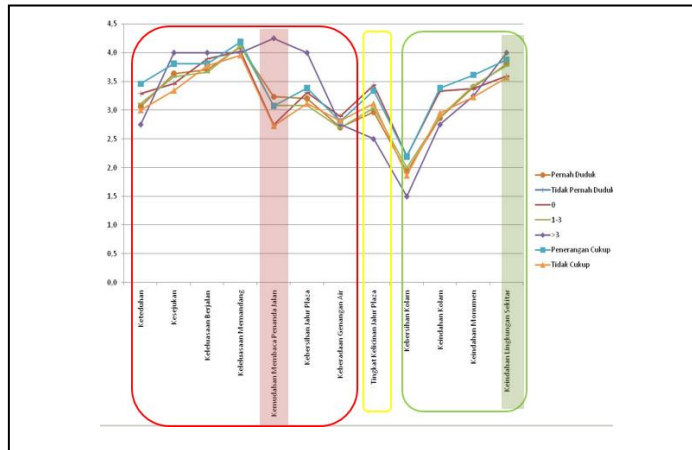
Aspek dari *setting* ruang luar berpengaruh terhadap munculnya reaksi individual (Ewing dan Handy, 2009). Adapun aspek-aspek *setting* ruang plaza yang berpengaruh dalam penelitian ini antara lain cara pencapaian ke plaza atau lokasi tujuan, furnitur dan vegetasi pada plaza.



Gambar 11. Diagram Pengaruh Cara Pencapaian terhadap Reaksi Individual

Dari hasil analisis, cara pencapaian pengguna dibagi empat yaitu dari arah utara, selatan, timur dan barat plaza. Pada **Gambar 11** menunjukkan bahwa cara pencapaian berpengaruh terhadap aspek kenyamanan, khususnya pada faktor keluasaan memandang. Faktor cara pencapaian ini juga cukup mempengaruhi aspek kesenangan pengguna. Diagram tersebut juga menunjukkan bahwa cara pencapaian dari arah selatan plaza memiliki keindahan yang paling tinggi dibandingkan arah lainnya.

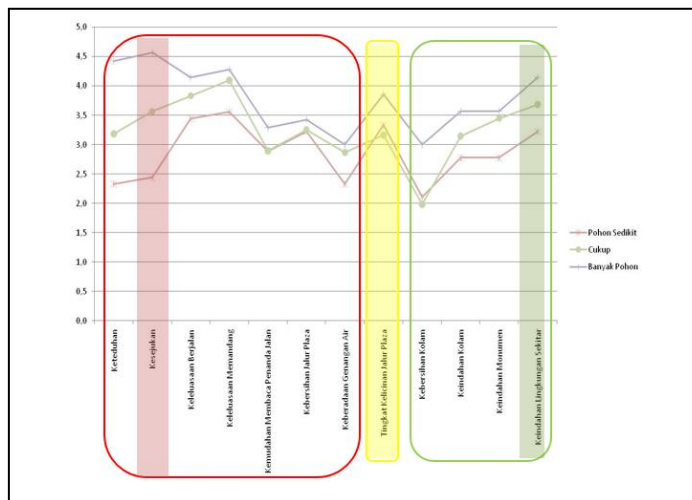
Kemudian faktor ruang berikutnya ialah furnitur pada plaza seperti tempat duduk dan penerangan. Pada **Gambar 12** terlihat bahwa faktor furnitur plaza sangat berpengaruh terhadap aspek kenyamanan. Kemudahan melihat penunjuk jalan menjadi salah satu faktor penting yang mempengaruhi kenyamanan pengguna khususnya bagi pengunjung dari luar kampus ITB.



Gambar 12. Diagram Pengaruh Furnitur terhadap Reaksi Individual

Selain itu keberadaan furnitur juga berpengaruh pada aspek kesenangan pengguna, khususnya pada faktor keindahan lingkungan.

Kemudian faktor berikutnya yaitu keberadaan vegetasi pada plaza yang paling berpengaruh terhadap aspek kenyamanan khususnya pada keteduhan, seperti yang terlihat pada Gambar 13. Keberadaan vegetasi juga dianggap mempengaruhi aspek keselamatan, dikarenakan menurut pengguna banyaknya pohon dapat mengurangi tingkat kelicinan pada plaza.



Gambar 13. Diagram Pengaruh Keberadaan Vegetasi terhadap Reaksi Individual

Dari hasil analisis ini terlihat bahwa pengguna bersedia menggunakan plaza karena reaksi individu yang paling dominan dari pengguna ialah merasakan kenyamanan ketika melewati Plaza Widya Nusantara.

## KESIMPULAN

Mayoritas warga ITB menggunakan Plaza Widya Nusantara dikarenakan factor kenyamanan dan kestrategisan yang dirasakan pengguna pada plaza. Hal tersebut merupakan aspek penting dalam suatu rancangan ruang publik sehingga mendukung kegiatan para penggunanya.

Kecenderungan dalam hal aksesibilitas pada Plaza Widya Nusantara menunjukkan keberhasilan fungsi awal plaza yang memang ditujukan sebagai ruang sirkulasi di dalam kampus ITB. Namun pada perkembangannya plaza ini menjadi ruang publik tempat orang-orang berkumpul dan bersosialisasi.

Pada kasus ini kualitas desain Plaza Widya Nusantara yang digunakan sebagai sirkulasi memiliki kinerja ruang yang baik, namun kinerja ruang plaza menurut persepsi pengguna masih belum cukup baik untuk digunakan sebagai ruang berkumpul dikarenakan kurangnya fasilitas bersama yang disediakan dalam plaza. Hal ini juga dipengaruhi oleh perkembangan tradisi serta kebiasaan pengguna dalam memanfaatkan ruang terbuka publik sebagai tempat berkumpul dengan mempertimbangkan fasilitas-fasilitas yang tersedia untuk menunjang kegiatan para pengguna.

## DAFTAR PUSTAKA

- Alfonso, M. A. 2005. To Walk or not to Walk? The Hierarchy of Walking Needs. *Environment and Behaviour*, 37 (6), 808-836.
- Dinamika di Pusat Kampus ITB, 2010. (<http://www.itb.ac.id/news/3039> .xhtml), diakses 15 Maret 2015.
- Ewing, R., & Handy, S. 2009. Measuring th Unmeasurable: Urban Design Qualities Related to Walkability. *Journal of Urban Design Vol.14* , 65-84.
- Kumar, Ranjit. 2005. *Second Edition Research Methodology A Step-by-Step Guide for Beginners*. London: SAGE Publications.
- Wardianto, Gatoet. 2011. *Jalur Pejalan Kaki Berbasis Adaptasi Manusia terhadap Panas Matahari di Ruang Terbuka Kota*. Semarang: Disertasi Teknik Arsitektur dan Perkotaan, Universitas Diponegoro.



## MAKNA YANG TERSIRAT & TERSURAT DALAM VISUALISASI BANGUNAN RUMAH GADANG DI MINANGKABAU

*Dr. Sri Rustiyanti, M. Sn*

*Program Studi Etnostudi, Fakultas Budaya dan Media ISBI Bandung*

*Jl. Buahbatu No. 212 Bandung*

*\*Email: rustiyantisri@yahoo.com*

### ABSTRAK

Tulisan ini membahas tentang makna yang terkandung dalam bangunan rumah adat di Minangkabau yang dinamakan Rumah Gadang. Tentu saja pembahasan hal ini, tidak akan lepas dengan budaya masyarakat Minangkabau, Bundo Kanduang, dan sistem matrilineal. Filosofi yang sangat melekat dalam kehidupan masyarakat Minangkabau, yaitu 'alam terkembang jadi guru', sehingga makna filosofi tersebut juga tercermin dari keunikan bangunan Rumah Gadang yang selaras dengan alam. Rumah gadang berdiri kokoh dan sejajar dengan arah mata angin. Posisinya mengarah dari utara ke selatan. Inilah keistimewaan bentuk rumah gadang, rumah adat Minangkabau yang mencerminkan budaya Minangkabau. Rumah gadang melengkung tajam seperti bentuk tanduk kerbau yang sisinya melengkung ke dalam, sedangkan bagian tengahnya rendah seperti perahu. Atap rumah gadang ini disebut gonjong, dan secara estetika merupakan komposisi yang dinamis. Desain arsitektur bangunan rumah gadang menurut para ahli arsitektur bangunan merupakan konstruksi bangunan tahan gempa. Rumah gadang sebagai penyemarak sebuah nagari di Minangkabau, segala pusat kegiatan dimusyawarahkan dengan para penghulu, bundo kanduang, dan warga masyarakatnya. Rumah gadang juga digunakan untuk tempat mengadakan upacara-upacara, pewarisan nilai-nilai adat, dan representasi budaya matrilineal. Rumah tersebut juga digunakan sebagai tempat tinggal saudara perempuan, sedangkan saudara laki-laki tinggal di surau dekat rumah gadang milik kaumnya masing-masing. Penelitian ini menggunakan metode deskriptif analisis. Hasil penelitian dimanfaatkan untuk usaha pendokumentasian rumah adat Minangkabau dan sebagai bahan apresiasi bahan ajar di prodi etnostudi pada khususnya dan masyarakat terkait pada umumnya.

**Kata Kunci:** *Rumah gadang, bundo kanduang, sistem matrilineal, Minangkabau*

### PENDAHULUAN

Kekhasan lain dari kebudayaan Minangkabau adalah bahwa kebudayaan Minangkabau dibentuk atas dasar agama Islam. Agama Islam mempunyai pengaruh besar di dalam membentuk kepribadian seseorang. Keserasiaan antara sistem

*matrilineal* dan keteguhan terhadap ajaran Islam, menjadi salah satu ciri pembeda antara suku Minangkabau dan suku bangsa lain. Masyarakat Minangkabau dikenal sebagai masyarakat yang menjadikan nilai-nilai adat dan Islam sebagai pedoman hidupnya atau patokan dalam bertingkah laku, bersikap, berbicara, bergaul dan berpakaian. Perpaduan antara nilai adat dan Islam dikenal dengan ungkapan filosofis *adat basandi syara', syara' basandi kitabullah*, telah melandasi tatanan hidup dan menjadi pandangan atau falsafah hidup bagi masyarakat Minangkabau.

Rumah adat merupakan simbol arsitektur yang dimiliki oleh etnis yang tersebar dari Sabang sampai Merauke. Rumah *Gadang* sebagai ikon atau identitas masyarakat Minangkabau. Rumah *Gadang* merupakan salah satu dari sekian banyak hasil peradaban kebudayaan, seni tradisi, dan warisan rumah adat di Indonesia, seperti *Tongkonan* (Sulawesi Selatan), *Selaso Jatuh Kembar* (Riau), *Limas* (Bangka Belitung), *Panjang* (Jambi), *Nowou Sesat* (Lampung), *Musalaki* (NTT), *Lamin* (Kalimantan Timur), *Krong Bade* (Aceh), *Kebaya* (Jakarta), *Istana Sultan Sumbawa* (NTB), *Hanoi* (Papua), *Gapura Candi Bentar* (Bali), *Bolon* (Sumatera Utara), *Bentang* (Kalimantan Tengah). Rumah gadang bagi masyarakat Minangkabau dimiliki oleh suatu keluarga atau kaum dan sebagai simbol tradisi matrilineal di mana rumah gadang dimiliki oleh kaum perempuan dan garis keturunan perempuannya. Terungkap dalam petikan pepatah adat Minangkabau tentang kedudukan dan fungsi Bundo Kanduang yang berbunyi: *Bundo Kanduang Limpapeh Rumah Nan Gadang*, artinya Bundo Kanduang Semarak rumah yang besar. Masyarakat Minangkabau adalah penganut sistem kekerabatan matrilineal, yang telah memberi perhatian lebih luas terhadap perempuan. Dalam hal ini perempuan yang mendapat gelar diberi julukan dengan sebutan 'bundo kanduang', dengan kata lain, perempuan dihormati dan harus dilindungi, untuk itu garis keturunan ditarik dari garis ibu dan warisan diperuntukkan bagi perempuan. Selain itu, perempuan diharapkan pandai mengelola perekonomian domestik (*ambun puruak pegangan kunci*), yang sekaligus mampu mengangkat kebaikan citra keluarga (*sumarak rumah nan gadang*).

Dalam bidang perekonomian dan perlindungan moral setingkat perempuan mendapat perhatian lebih dari laki-laki, perempuan tidak diberi ruang untuk memerankan urusan-urusan publik, misalnya dulu perempuan memasuki dunia seni pertunjukan dipandang tidak layak seorang perempuan dihadirkan di hadapan laki-laki apalagi dipertontonkan di tengah khalayak ramai.

Kenyataan menunjukkan bahwa sekurang-kurangnya pada dua dekade terakhir ini, kuantitas perempuan Minangkabau melibatkan diri pada sanggar-sanggar seni pertunjukan meningkat tajam dibanding dengan masa-masa sebelum dua dekade terakhir ini. Keberadaan perempuan dalam sistem sosial-budaya Minangkabau, secara simbolik dikonsepsikan sebagai bagian dari ornamen domestik rumah adat, atau yang disebut sebagai *sumarak rumah gadang*. Dalam konsepsi demikian, secara fisik, ruang pengungkapan diri kaum perempuan hanya berkisar di seputar rumah

tempat tinggal. Pada masa lalu, dan masih terasa hingga kini, konsepsi itu tercermin dari bukti-bukti sosiologi pertunjukan bahwa peran-peran tokoh perempuan yang terdapat dalam teks kaba-kaba yang dipertunjukkan dalam genre randai, misalnya selalu pemerannya diambil oleh laki-laki Sebagaimana diungkapkan oleh Navis, pada masa lalu 'haram' bagi perempuan untuk mempertunjukkan dirinya di atas panggung (Navis, 1982: 97).

## METODOLOGI PENELITIAN

Penelitian ini menggunakan metode deskriptif analisis. Penulis menginterpretasikan berdasarkan pengalaman dan pemahaman penulis, di samping juga berdasarkan pendapat masyarakat Minangkabau. Dengan demikian pendekatan etik dan emik digunakan secara kombinasi. Metode ini digunakan untuk menganalisis makna rumah gadang baik yang tersirat maupun yang tersurat sesuai dengan kenyataan yang ada.

## HASIL PENELITIAN DAN PEMBAHASAN

Kesenian Minang pada prinsipnya tidak dapat dipisahkan dari dasar falsafah atau pandangan hidup dan kehidupan sosial suku Minangkabau, tegasnya adalah adat Minangkabau itu sendiri. Kekuatan adat Minang itu terpatri dalam pepatah *Adaik nan indak lapuek dek hujan, dan indak lakang dek paneh* (tidak lapuk karena hujan dan tidak leang karena panas). Adat dikatakan langgeng menurut pepatah itu maka dimanifestasikan dalam pepatah *Adaik basandi syarak, syarak basandi kitabullah*. Hakikatnya selama suku Minangkabau menganut syarak berarti adat itu selamanya-lamanya langgeng dan lestari. Dalam syarak terkandung dua unsur pokok yaitu aqidah dan syariat. Oleh karena itu segala sesuatunya yang berkaitan dengan hidup dan kehidupan terkait dengan adat dan syarak, yang saling berjalan secara sinkron. Hal ini telah menjadi ketetapan dengan suatu Sumpah Satir dalam sebuah "*Piagam Bukit Marapalam*" pada tahun 1827 secara terpadu oleh para pendukung adat, ulama dan cendekiawan Minang di masa itu (Nursam, 1967: 76).

Fungsi Rumah Gadang adalah sebagai tempat tinggal bagi garis keturunan matrilineal dan juga sebagai tempat melaksanakan kegiatan adat dan ritual di Minangkabau. Rumah Gadang selain sebagai rumah tinggal ialah sebagai simbol kekerabatan matrilineal, sebab yang diperbolehkan menempati kamar-kamar hanyalah kaum perempuan dan anak gadis. Bangunan rumah gadang yang dimiliki oleh suatu keluarga biasanya berukuran lebih kecil daripada yang dimiliki oleh suatu kaum, karena rumah yang dimiliki oleh suatu kaum, mempertimbangkan untuk menampung gabungan keluarga yang memiliki satu garis keturunan atau suku di Minangkabau.

Rumah Gadang yang telah lama digunakan masyarakat Minangkabau ternyata menunjukkan bahwa masyarakat setempat telah memahami kondisi lingkungannya dengan mengadopsi teknik arsitektur bangunan tahan gempa. Wujud kearifan lokal dapat dilihat sebagai hukum adat, tata kelola, tata cara bertindak dan perilaku sehari-hari dapat dilihat pada arsitektur rumah adatnya. Manusia dengan alam pikirnya dan alam dengan elemen iklimnya menjadi faktor yang mendorong munculnya kearifan lokal yang membentuk identitas arsitektur dan lingkungan. Pengalaman membaca fenomena alam (gempa, musin hujan dan kemarau, kelembaban, arah dan pergerakan angin) mendorong kearifan lokal membentuk arsitektur dan lingkungannya. Para pakar selama ini mengenal Rumah Gadang merupakan salah satu konstruksi berarsitektur bangunan tahan gempa. Keunikan lain yakni atap rumah yang curam. Betapapun deras hujan, air tak mengendap di atap yang terbuat dari ijuk. Fungsi lainnya atap ini bisa melindungi penghuninya dari panas matahari dan memberikan kenyamanan. Sementara bagian dinding yang membesar ke atas, membebaskan rumah gadang dari terpaan tempias kala hujan. Sedangkan kolong di bawah rumah, memberikan sirkulasi udara yang baik bagi penghuni rumah. Lalu di pelataran rumah gadang, ada dua buah bangunan yang disebut rangkiak yang berfungsi sebagai lumbung padi. Tiang-tiang rumah gadang punya kemiringan tersendiri. Dalam pembangunannya, tiang ini tidak menggunakan paku, tapi pasak kayu. Fungsinya, untuk membuat bangunan tahan gempa. Ikatan tiang-tiang di rumah gadang akan semakin erat setiap kali diguncang gempa. Ini mengingat kawasan Sumbar rawan gempa.

Arsitektur Rumah Gadang memiliki keunikan bentuk pada atap yang menyerupai tanduk kerbau dibuat dari bahan ijuk. Bentuk badan rumah segi empat dan membesar ke atas (seperti bentuk trapesium terbalik). Bentuk Rumah Gadang yang paling Khas adalah konstruksi atapnya. Awalnya atap dasar bergonjong empat hanya terdapat di daerah Luhak Nan Tigo. Bentuk atap Rumah Gadang menyerupai bentuk tanduk kerbau serta menyerupai bentuk perahu. Bentuk atap seperti ini, membuat air hujan mudah mengalir serta memberikan ventilasi yang baik pada ruangan Rumah Gadang. Pelapis atap Rumah Gadang biasanya menggunakan ijuk dan atap Rumah Gadang melengkung tajam seperti bentuk tanduk kerbau yang sisinya melengkung ke dalam, sedangkan bagian tengahnya rendah seperti perahu. Bentuk tanduk kerbau ini, secara estetika merupakan komposisi yang dinamis ada kelengkungan, dataran, dan keruncingan, di samping itu secara fungsi juga sebagai tahan gempa. Selain mengandung fungsi, makna, dan filosofi dari proses pembangunan. Tatacara ketika berada di rumah gadang sudah diatur dalam adat Minangkabau. Salah satunya adalah posisi duduk ketika ada suatu prosesi adat. Duduk dirumah gadang tidak boleh sembarangan, karena posisi duduk telah diatur sesuai dengan kedudukan dalam sebuah keluarga atau kaum.

Rumah Gadang yang sangat luas, biasanya ruang utama dipergunakan saat ada upacara adat, seperti batagak penghulu, sebagai tempat musyawarah keluarga, mengadakan upacara-upacara, pewarisan nilai-nilai adat, dan representasi budaya

matrilineal. Rumah gadang disebut juga *Rumah Baanjuang* (tingkatan lantai dalam satu level), biasanya rumah gadang di sisi kiri dan kanannya menjadi tempat untuk prosesi adat atau pesta pernikahan. Di samping sebagai tempat tinggal, Rumah Gadang memiliki tata aturan yang cukup menarik, penghuni perempuan yang telah bersuami, maka akan mendapatkan bagian untuk memiliki satu kamar. Perempuan yang paling muda akan mendapat kamar yang paling ujung dan akan pindah ke tengah jika ada perempuan lain atau adiknya yang telah bersuami, sedangkan perempuan tua dan anak-anak memperoleh tempat di kamar dekat dapur. Gadis remaja memperoleh kamar bersama pada ujung yang lain. Adapun untuk anak laki-laki tua, duda, dan bujangan, mereka tidur di surau (tempat mengaji dan belajar adat di Minangkabau) milik kaumnya masing-masing.

Rumah Gadang di Minangkabau memiliki tipe dan ragam bentuk yang beraneka ragam. Tipe Rumah Gadang di Minangkabau terdiri atas *Rumah Gadang Atok Bagonjong* (atap berbentuk seperti tanduk) dan *Rumah Gadang Atok Tungkuh Nasi* (atap berbentuk seperti bungkus nasi). *Rumah Gadang bagonjong* identik dengan atap yang menyerupai tanduk kerbau, bahkan menurut beberapa pendapat atap ini mengadaptasi bentuk kepakian sayap garuda yang banyak ditemui di wilayah pedalaman atau wilayah darek merupakan wilayah inti gabungan dari tiga wilayah yang disebut *luhak nan tigo*. Luhak adalah merupakan daerah awal bermukim tanah asal masyarakat dan sebagai daerah awal perkembangan peradaban adat dan kebudayaan Minangkabau; sedangkan rumah gadang tungkuh nasi identik dengan atap yang menyerupai bungkus nasi, dan rumah gadang ini ditemui di daerah pesisiran.

Bentuk ukiran dari sebuah rumah gadang mengandung makna dan filosofi yang dapat menjadi pelajaran dalam kehidupan masyarakat Minangkabau. Pada zaman dahulu hingga sebelum berkembangnya bangunan modern. Wilayah Rumah Gadang biasanya memiliki dua hingga enam buah rangkiang<sup>7</sup> yang berfungsi sebagai tempat penyimpanan padi milik keluarga atau kaum yang menghuni di Rumah Gadang. Selain itu Rumah Gadang Kaum pada masanya memiliki satu surau yang dipergunakan untuk tempat menuntut ilmu agama dan mengaji. Hingga sampai saat ini, masyarakat mengenal rumah gadang dengan mempunyai ciri khas yaitu atap yang berbentuk seperti tanduk kerbau.

Tipe dan ragam Rumah Gadang yang ditemukan di Minangkabau dilihat dari bentuk atap dan bentuk struktur bangunan. Rumah gadang bagonjong di Minangkabau ada beberapa macam jenis di antaranya: *rumah gadang gajah maharam* (gajah jongkok), *rumah gadang gonjong ampek siba baju* (gonjong empat seperti belah baju), *rumah gadang gonjong anam* (gonjong enam), *rumah gadang gonjong batingkek* (gonjong bertingkat), *rumah gadang surambi Aceh* (menyerupai serambi Aceh), *rumah gadang surambi Aceh bagonjong ciek* (bergonjong satu), *rumah gadang surambi aceh bagonjong duo* (bergonjong dua), *rumah gadang surambi papek* (serambi berjajar), *rumah gadang surambi papek batingkok* (sejajar tertutup, *rumah gadang*

*bagonjong limo* (gonjong lima) atau biasa disebut dengan *rumah gadang rajo babandiang* (raja berbanding), *rumah gadang gonjong limo batingkek* (gonjong lima bertingkat), *rumah gadang bagonjong ampek baanjuang* (tingkatan lantai dalam satu level), *rumah gadang gonjong anam baanjuang*, *rumah gadang lontiak bagonjong duo* (karena atapnya lentik dan bangunannya terbuat dari kayu), bahkan rumah gadang di Minangkabau juga memiliki atap gonjong terbilang angka ganjil seperti gonjong lima dan gonjong tiga.

## KESIMPULAN

Semenjak zaman kerajaan Pagaruyuang, ada tiga sistem adat yang dianut oleh suku Minangkabau yaitu: sistem Kelarasan Koto Piliang, sistem Kelarasan Bodi Caniago, dan sistem Kelarasan Panjang. Sistem Kelarasan Koto Piliang merupakan gagasan adat yang digariskan oleh Datuk Katumanggungan. Ciri yang menonjol dari adat Koto Piliang adalah otokrasi atau kepemimpinan menurut garis keturunan yang dalam istilah adat disebut sebagai "menetes dari langit, bertangga naik, berjenjang turun" Sistem adat ini banyak dianut oleh suku Minang di daerah Tanah Datar dan sekitarnya. Ciri-ciri rumah gadangnya adalah berlantai dengan ketinggian bertingkat-tingkat. Sistem Kelarasan Bodi Caniago merupakan gagasan adat yang digariskan oleh Datuk Perpatih Nan Sabatang. Sistem adatnya merupakan antitesis terhadap sistem adat Koto Piliang dengan menganut paham demokrasi yang dalam istilah adat disebut sebagai 'yang membersit dari bumi, duduk sama rendah, berdiri sama tinggi'. Sistem adat ini banyak dianut oleh suku Minang di daerah Lima Puluh Kota. Cirinya tampak pada lantai rumah gadang yang rata. Sistem Kelarasan Panjang digagas oleh adik laki-laki dari dua tokoh diatas yang bernama Mambang Sutan Datuk Suri Dirajo nan Bamego-mego. Dalam adatnya dipantangkan pernikahan dalam negara yang sama. Sistem ini banyak dianut oleh luhak Agam dan sekitarnya. Namun dewasa ini semua sistem adat ini sudah diterapkan secara bersamaan dan tidak dikotomis lagi.

Lareh Koto Piliang dan Lareh Bodi Caniago merupakan 2 sistem demokrasi awal yang berkembang di Minangkabau. Lareh Koto Piliang dalam ungkapan adat menganut paham *bajanjang naiak batanggo turun* yang berarti hirarki dan vertikal, sedangkan Lareh Bodi Caniago dalam ungkapan adat menganut paham *duduak randah, tagak samo tinggi* yang berarti egaliter dan horizontal, dan Lareh Nan Panjang merupakan paham yang lahir dengan menganut perpaduan dari sistem demokrasi dan otokrasi. Hal ini, seperti yang berbunyi dalam ungkapan adat '*pisang sikalek kalek hutan, pisang tambatu nan bagatah, Koto Piliang inyo bukan, Bodi Caniago inyo antah*' (pisang mentah hutan, pisang batu yang bergetah, Koto Piliang dia bukan, bodi caniago dia tidak). Dengan adanya dua sistem tersebut, yang pada awalnya masing-masing menganut paham hirarki dan egaliter. Kedua sistem ini mempengaruhi bentuk rumah gadang yang dimiliki oleh keluarga atau kaum di Minangkabau, berdasarkan paham demokrasi yang dianut Lareh Koto Piliang rumah

adatnya bercirikan *baanjuang* adanya tingkatan-tingkatan pada lantai rumah yang mempunyai fungsi masing-masing tingkatan menjelaskan kedudukan seseorang di keluarga atau kaum (**Gambar 1**). Semakin tinggi tempat duduk seseorang semakin tinggi kedudukannya; sedangkan paham demokrasi lareh Bodi Caniago bentuk rumah gadangnya bercirikan lantai yang datar (**Gambar 2**).



**Gambar 1.** Rumah Gadang Lareh Koto Piliang ditandai dengan tingkatan pada lantai atau baanjuang



**Gambar 2.** Rumah Gadang Lareh Bodi Caniago ditandai dengan lantai yang sama datar

Bentuk rumah gadang sangat memperhitungkan penyesuaian dengan kondisi alam. Seperti harus tahan dari angin (dapat dilihat pada konstruksi bangunan atap bagonjong dan kemiringan membangun rumah gadang ) serta memiliki aliran angin di bawah bangunan atau biasanya disebut panggung yang juga dimiliki oleh banyak bangunan arsitektur tradisional Indonesia lainnya. Selain itu untuk mampu menahan getaran (dapat kita ketahui saat ini Sumatera merupakan jalur patahan lempeng terbesar di Indonesia) hasil konstruksi rumah gadang adalah tidak adanya pemakaian paku dalam rumah gadang, cara yang dipakai adalah menyambung kayu untuk membentuk struktur bangunan dan juga adanya pemakaian batu sebagai sandi dari tonggak penyambung ke tanah yang bertujuan untuk menahan dari getaran.

Hewan kerbau menjadi salah satu bagian dari prosesi upacara adat dan budaya hampir di seluruh daerah di Indonesia, seperti Jawa, Sumatera, Kalimantan, dan Sulawesi. Rumah Gadang memiliki bentuk yang hampir sama dengan beberapa bentuk rumah adat tradisional lainnya di Indonesia. Atap Rumah Gadang hampir mirip dengan rumah adat Batak di Sumatera Utara dan rumah adat Toraja di Sulawesi Selatan. Hal ini kemungkinan karena etnis Minangkabau, Etnis Batak, dan Etnis Toraja memiliki kesamaan menganut kebudayaan yang menggunakan kerbau sebagai salah satu bagian dari prosesi adat dan budaya (**Gambar 3**).



**Gambar 3.** Model atap Rumah adat Batak, Rumah adat Minangkabau, dan Rumah adat Toraja



### DAFTAR PUSTAKA

- Esten, Mursal. 1993. *Minangkabau, Tradisi dan Perubahan*. Padang: Angkasa Raya.
- Bangun, Pajung. 2002. "Kebudayaan Batak". Dalam Koentjaraningrat (Ed.). *Manusiadan Kebudayaan di Indonesia*. Jakarta: Djambatan.
- Junus, Umar. 2002. "Kebudayaan Minangkabau". Dalam Koentjaraningrat (Ed.). *Manusia dan Kebudayaan di Indonesia*. Jakarta: Djambatan.
- Junus, Umar. 1984. *Kaba dan Sistem Sosial Minangkabau*. Jakarta: Balai Pustaka.
- Mahfud, Chairul. 2006. *Pendidikan Multikultural*. Jakarta: Pustaka Pelajar.
- Nasroen, M. 1971. *Dasar Falsafah Adat Minangkabau*. Jakarta: Bulan Bintang.
- Navis, AA. 1984. *Alam Terkembang Jadi Guru*. Jakarta: Grafiti Pers.
- Nursam, Muhamad . 1967. *Sejarah Kebudayaan Islam*. Padang Panjang: Saadiyah.
- Penghulu, idrus Hakimy Dt. Rajo. 1991. Pokok-Pokok Pengetahuan Adat Alam Minangkabau. Bandung: Rosdakarya
- Ranjabar, Jacobus. 2006. *Sistem Budaya Indonesia: Suatu Pengantar*. Jakarta: GhaliaIndonesia.
- Sjamsuddin, Teuku. 2002. "Kebudayaan Aceh". Dalam Koentjaraningrat (Ed.). *Manusia dan Kebudayaan di Indonesia*. Jakarta: Djambatan.

## **PENGGUNAAN MATERIAL SELUBUNG FASADE BANGUNAN TERHADAP UPAYA MITIGASI URBAN HEAT ISLAND DI KAWASAN PERKOTAAN**

**Irfandi**

*Jurusan Arsitektur Fakultas Teknik, Universitas Syiah Kuala, Darussalam, Banda Aceh*

*\*Email : irfandi@unsyiah.ac.id*

### **ABSTRAK**

*Tingginya tingkat suhu udara di kawasan perkotaan berdampak pada terjadinya fenomena pulau panas (Urban Heat Island/UHI). Penyebab utama UHI ini adalah pengembang kawasan perkotaan yang merubah permukaan tanah dengan area terbangun, termasuk bangunan. Selubung fasade bangunan memiliki peranan dalam perkembangan UHI dan juga dapat memberikan banyak solusi untuk mengurangi dampak UHI. Hasil studi terhadap UHI menunjukkan bahwa kinerja material selubung fasade bangunan di bawah sinar matahari sangat berkorelasi dengan peningkatan suhu udara pada kawasan tersebut. Hasil analisis data suhu permukaan selubung fasad bangunan bahwa material alumunium komposit panel mencapai 39,95 °C. Fasade bangunan dengan material aluminium komposit panel menjadi material selubung bangunan yang memberikan dampak paling besar bagi peningkatan suhu kawasan perkotaan dibandingkan dengan penggunaan material bata plester, keramik dan kaca. Suhu permukaan material lainnya berada di kisaran 32 – 34 °C. Aspek warna pada semua material fasade bangunan memiliki pengaruh besar bagi peningkatan suhu kawasan perkotaan, dimana warna-warna gelap memiliki suhu permukaan lebih tinggi dibandingkan dengan warna-warna terang. Untuk itu perlu upaya pengendalian kualitas lingkungan termal di kawasan perkotaan seiring dengan kenaikan temperatur udara kawasan kota dan terbentuknya pulau panas dengan penggunaan material selubung bangunan yang dapat menurunkan suhu udara perkotaan.*

**Kata kunci:** *material selubung fasade bangunan, suhu permukaan, suhu udara, urban heat islands*

### **PENDAHULUAN**

Pulau panas (Urban Heat Island) adalah suatu fenomena dimana suhu udara kota yang padat bangunan lebih tinggi daripada suhu udara terbuka di sekitarnya atau di desa (pinggir kota), dan karena adanya perbedaan dalam penggunaan energi, penyerapan panas, pertukaran panas laten (putaran, tekanan, atau aliran angin). Pulau panas, menurut para ahli lainnya disebabkan oleh perbedaan faktor yang tidak terikat satu sama lain, misalnya karena terjadinya perbedaan suhu antara kota dan pedesaan. Perbedaan suhu yang terjadi antara daerah kota dan desa akan

berkembang dengan cepat setelah matahari terbenam. Kesan pulau panas terhadap wilayah di tepi kota bergantung kepada besar dan luasnya kota. Fenomena suhu udara kota yang lebih panas di pusatnya menjadi masalah yang sangat penting [1]. Peningkatan suhu perkotaan memiliki efek langsung pada keberlanjutan energi dan lingkungan kota [2,3]

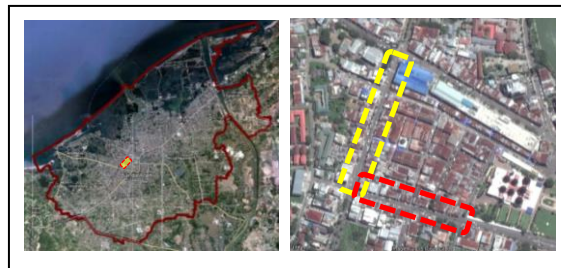
Heat island terjadi pada kawasan dengan persentase yang tinggi akan material yang menyerap cahaya (non-reflective), permukaan yang bersifat tidak mampu menyerap air dan vegetasi yang minim, serta permukaan yang memerangkap kelembaban [4]. UHI diakibatkan dari permukaan perkotaan, seperti aspal, perkerasaan, atap dan dinding. Permukaan ini memiliki albedo yang kecil dan menyerap lebih banyak radiasi surya yang datang, serta meradiasikan kembali berupa sinar panas inframerah. Ini umumnya dapat terjadi pada malam hari, sehingga kota tetap berada pada kondisi hangat dibandingkan dengan daerah pinggiran walaupun tanpa penyinaran matahari.

Studi tentang UHI selama ini telah banyak dilakukan dengan menggunakan data penginderaan jauh dan sistem informasi geografi. Kelebihan penginderaan jauh dalam hal penyediaan data spasial rapat dengan akurasi baik serta cakupan wilayah yang luas telah dibuktikan oleh Lo ET AL. [5, 6, 7]. Pemanfaatan data penginderaan jauh untuk mendeteksi suhu permukaan wilayah perkotaan telah dilakukan di banyak tempat dan wilayah. Dasar utama pemanfaatan data penginderaan jauh adalah kemampuannya dalam menyediakan data suhu permukaan lahan (land surface temperature) untuk wilayah yang luas dan dengan tingkat kerapian data yang tinggi (1200 m<sup>2</sup>). Pemanfaatan data penginderaan jauh untuk pemetaan wilayah UHI terus berkembang. Dengan adanya data-data penginderaan jauh dengan resolusi spasial yang lebih detail seperti Landsat dan Aster menyebabkan pendeteksian wilayah UHI semakin detail. Liu and Zhang menggunakan Landsat dan Aster untuk melihat UHI di Hongkong [8], Streutker hanya memanfaatkan NOAA Advanced Very High Resolution Radiometer (AVHRR) dalam mempelajari UHI di Houston, Texas [6]; dan Chen memanfaatkan data Landsat 5 dan Landsat ETM+ untuk mendeteksi efek perubahan penggunaan lahan terhadap UHI dengan mengkorelasikannya dengan indeks-indeks penginderaan jauh [4]. Di Indonesia, Tusilowati [9] mencoba mengkaji perubahan penggunaan lahan dengan perubahan suhu perkotaan di Bandung dan Bogor. Selain itu, Tursilowati [10] juga mengkaji UHI di tiga kota besar lainnya yaitu Bandung, Semarang dan Surabaya. Akan tetapi yang dideteksi oleh data penginderaan jauh adalah suhu permukaan lahan secara umum yang masih banyak dipengaruhi oleh faktor-faktor lain yang ada pada permukaan lahan tersebut. Masih minim studi yang terkait dengan pengukuran langsung pada permukaan objek-objek khususnya material selubung bangunan pada kawasan perkotaan. Setiap material selubung bangunan ini memiliki karakteristik terhadap suhu permukaan dan suhu radiasi.

Koridor jalan merupakan ruang kota yang memiliki peranan bagi terjadinya urban heat island, karena pada ruang kota ini banyak terjadinya intervensi manusia berupa pembangunan bangunan yang mengakibatkan peningkatan suhu perkotaan. Koridor jalan merupakan terbuka bentuk menerus jalan dan elemen dinding bangunan di sepanjang jalan. Fungsi lorong ini biasanya sebagai jalur sirkulasi yang menghubungkan dua fungsi atau lebih [11]. Koridor jalan merupakan ruang terbuka yang dominan di kawasan perkotaan dan banyak aktifitas manusia terjadi pada ruang ini sehingga memberikan dampak yang besar. Hal ini menuntut adanya penelitian yang lebih detil dan seksama terhadap terjadinya UHI pada koridor jalan.

### METODOLOGI PENELITIAN

Penelitian ini bersifat penelitian eksperimental dengan data langsung diambil di lapangan. Materi penelitian meliputi pengukuran suhu permukaan bahan/material selubung bangunan pada koridor jalan perkotaan (fasade bangunan dan atap bangunan) yang terkena sinar matahari serta pengukuran suhu udara sebagai pembanding. Pengambilan data ini dilakukan dengan memperhatikan keadaan cuaca yaitu pada saat keadaan cuaca cerah dimana pada kondisi cuaca cerah tersebut dipandang sebagai kondisi yang paling tidak menguntungkan terhadap kenyamanan termal. Pengambilan data dilakukan pada waktu pagi, siang, dan sore hari yang dimaksudkan untuk mendapatkan tingkat perbedaan kenyamanan pada waktu-waktu tersebut. Alat yang digunakan untuk mengukur suhu permukaan adalah Thermal Infrared Camera dan Thermal Data Logger untuk mengukur suhu udara. Lokasi penelitian berada di koridor jalan Mohammad Jam dan koridor jalan Ahmad Dahlan, Kota Banda Aceh (**Gambar 1**). Pemilihan lokasi ini didasarkan pada: (1) Memiliki keragaman tipe/bentuk bangunan; dan (2) Memiliki keragaman model fasade dan jenis material selubung bangunan. (**Gambar 2 - 3**)



**Gambar 1.** Lokasi Penelitian di Koridor Jalan Mohammad Jam dan Koridor Jalan Ahmad Dahlan, Kota Banda Aceh



**Gambar 2.** Kondisi eksisting lokasi penelitian di koridor jalan Ahmad Dahlan Kota Banda Aceh

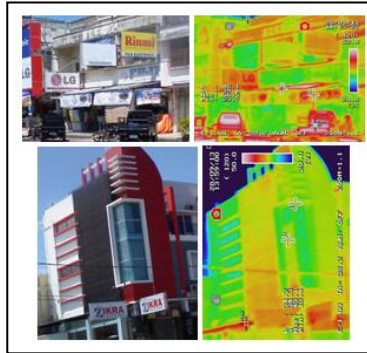


**Gambar 3.** Kondisi eksisting lokasi penelitian di koridor jalan Mohammad Jam Kota Banda Aceh

## HASIL PENELITIAN DAN PEMBAHASAN

### Suhu Permukaan Fasade Bangunan

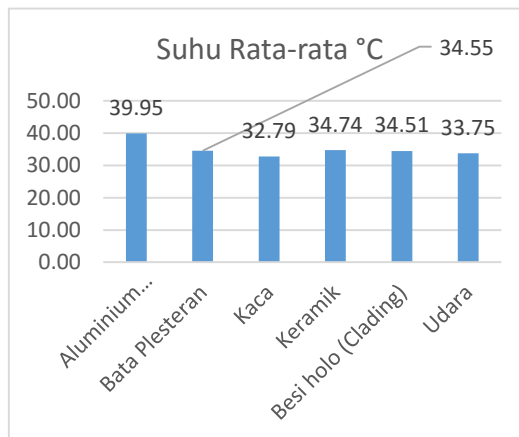
Berdasarkan hasil identifikasi jenis material selubung bangunan pada koridor jalan Mohammad Jam dan koridor jalan Ahmad Dahlan, material selubung bangunan yang umumnya digunakan pada bangunan di kedua koridor jalan ini adalah dinding batu bata plester, keramik, kaca, alumunium komposit panel, dan besi holo. (Gambar 4-5)



**Gambar 4.** Kondisi citra suhu permukaan pada fasade bangunan di koridor jalan Ahmad Dahlan, Kota Banda Aceh



**Gambar 5.** Kondisi citra suhu permukaan pada fasade bangunan di koridor jalan Mohammad Jam, Kota Banda Aceh



**Gambar 6.** Suhu permukaan berdasarkan jenis material fasade bangunan dan suhu udara di koridor jalan Ahmad Dahlan dan koridor jalan Mohammad Jam, Kota Banda Aceh

Berdasarkan analisis data citra suhu permukaan dan suhu udara pada beberapa kedua koridor ini seperti terlihat pada **Gambar 6**, bahwa material permukaan fasade bangunan dengan menggunakan aluminium komposit memiliki suhu permukaan paling tinggi dibandingkan dengan elemen material fasade bangunan lainnya. Suhu permukaan rata-rata pada material dinding aluminium komposit yaitu mencapai 39,95 °C, dengan suhu minimum mencapai 37,34 °C dan suhu maksimum 42,56 °C. Perbedaan yang besar antara suhu permukaan minimum dan suhu permukaan maksimum salah satunya disebabkan oleh perbedaan warna material aluminium komposit panel.

Suhu permukaan rata-rata bagi material bata plesteran pada fasade bangunan pada koridor jalan Mohammad Jam dan Koridor jalan Ahmad Dahlan mencapai 34,55 °C dengan suhu minimum mencapai 34,17 °C dan suhu maksimum mencapai 37,92 °C. Terlihat bahwa suhu permukaan material bata plester lebih rendah dibandingkan dengan suhu permukaan material aluminium komposit panel. Perbedaan yang besar antara suhu permukaan minimum dan suhu permukaan maksimum salah satunya disebabkan oleh perbedaan warna material bata plester.

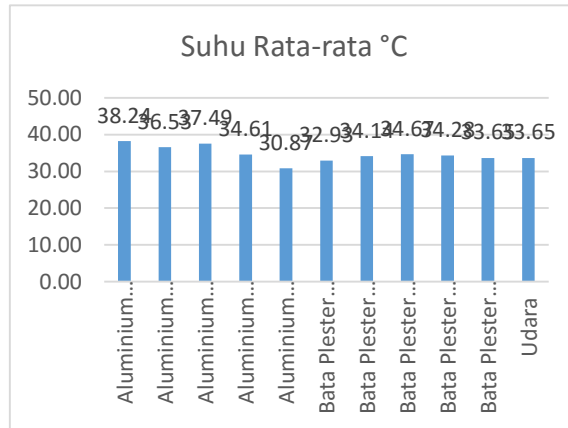
Suhu permukaan rata-rata bagi material kaca pada fasade bangunan mencapai 32,79 °C dengan suhu minimum mencapai 32,65 °C dan suhu maksimum mencapai 32,93 °C. Perbedaan antara suhu permukaan minimum dengan suhu permukaan maksimum material kaca yang memiliki perbedaan yang kecil mengindikasikan bahwa perbedaan warna pada material kaca tidak terlalu mempengaruhi suhu permukaan material selubung bangunan tersebut.

Berdasarkan data ukur pada material keramik yang menjadi selubung bangunan pada kedua koridor jalan ini, suhu permukaan minimum material keramik mencapai 34,38 °C dan suhu permukaan maksimum mencapai 35,09 °C. Suhu permukaan rata-rata material keramik pada fasade bangunan mencapai 34,74 °C. Sedangkan suhu permukaan rata-rata pada material besi holo (cladding) mencapai 34,51 °C dengan suhu minimum mencapai 34,13 °C dan suhu maksimum mencapai 34,89 °C.

Jika dibandingkan antara suhu permukaan kelima jenis material selubung bangunan pada kedua koridor jalan ini dengan suhu udara, terlihat bahwa suhu permukaan material lebih besar dari suhu udara sekitarnya. Suhu udara rata-rata mencapai 33,75 °C dengan suhu minimum mencapai 32,70 °C dan suhu maksimum mencapai 33,91 °C. Peningkatan suhu udara pada koridor jalan ini berbanding lurus dengan suhu permukaan material selubung bangunan disekitarnya. Hal ini mengindikasikan bahwa suhu permukaan material mempengaruhi suhu udara permukaan koridor jalan. Makin tinggi suhu permukaan material berdampak pada peningkatan suhu udara sekitarnya.

Berdasarkan analisis bahwa material aluminium komposit panel dan material dinding bata plester memiliki perbedaan yang besar antara suhu permukaan

minimum dengan suhu permukaan maksimum. Hal ini salah satunya disebabkan oleh perbedaan warna permukaan kedua material ini. Berdasarkan hasil pengukuran di lapangan, terindikasi bahwa terdapat beberapa warna yang dominan yang mempengaruhi suhu permukaan dan suhu udara sekitarnya, yaitu warna merah, warna hijau, warna biru, warna kuning, warna perak (silver) yang terdapat pada material aluminium komposit panel. Sedangkan pada material bata plesteran/beton teridentifikasi warna putih, warna abu-abu, warna jingga, warna hijau muda dan warna krem. (**Gambar 7**)



**Gambar 7.** Suhu permukaan berdasarkan jenis material fasade bangunan suhu udara di koridor jalan Ahmad Dahlan dan koridor jalan Mohammad Jam, Kota Banda Aceh

Berdasarkan data analisis suhu permukaan, terlihat bahwa material aluminium komposit panel warna merah merupakan material aluminium komposit panel yang memiliki suhu permukaan tertinggi dibandingkan aluminium komposit panel warna lainnya, dimana suhu permukaan rata-rata aluminium komposit panel warna merah mencapai 38,24 °C. Sedangkan suhu terendah pada material aluminium komposit panel adalah 30,87 °C pada aluminium komposit panel warna silver (perak). Pada aluminium komposit panel dengan warna hijau memiliki suhu permukaan rata-rata mencapai 36,53 °C, pada warna biru mencapai 37,49 °C, pada warna kuning mencapai 34,61 °C, dan pada warna perak mencapai suhu permukaan rata-rata 30,87 °C. Berdasarkan hasil analisis ini, bahwa warna-warna yang condong kearah gelap pada aluminium komposit panel memiliki tingkat suhu yang lebih tinggi dibandingkan dengan warna-warna cerah.

Berdasarkan data analisis suhu permukaan, terlihat bahwa material bata plester warna putih merupakan material bata plester yang memiliki suhu permukaan terendah dibandingkan bata plester warna lainnya, dimana suhu permukaan rata-ratanya mencapai 30,87 °C. Sedangkan suhu tertinggi terdapat pada material bata plester cat abu-abu dengan rata-rata mencapai 34,67 °C. Pada bata plester dengan




warna jingga memiliki suhu permukaan rata-rata mencapai 34,14 °C, pada warna hijau muda mencapai 34,28 °C, dan pada warna krem mencapai 33,65 °C. Berdasarkan analisis ini, bahwa warna-warna cerah memiliki tingkat suhu permukaan lebih rendah dibandingkan dengan warna-warna gelap pada dinding bata plesteran.

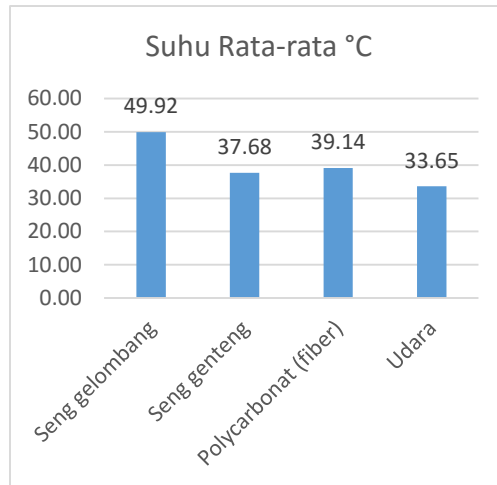
Secara keseluruhan dari aspek warna, teridentifikasi bahwa warna-warna gelap pada dinding fasad bangunan memiliki tingkat suhu yang lebih tinggi dibandingkan dengan warna-warna cerah. Kondisi ini berlaku untuk jenis material aluminium komposit panel dan bata plester selubung dinding bangunan yang diteliti pada koridor jalan ini.

### Suhu Permukaan Pada Penutup Atap

Berdasarkan hasil identifikasi jenis material penutup atap bangunan pada koridor jalan Mohammad Jam dan koridor jalan Ahmad Dahlan, material selubung penutup atap bangunan yang umumnya digunakan pada bangunan di kedua koridor jalan ini adalah seng metal gelombang, seng genteng, dan polycarbonate. (**Gambar 8**)



**Gambar 8.** Kondisi citra suhu permukaan pada atap bangunan di koridor jalan Mohammad Jam, Kota Banda Aceh



**Gambar 9.** Suhu permukaan berdasarkan jenis material penutup atap dan suhu udara di koridor jalan Ahmad Dahlan dan koridor jalan Mohammad Jam, Kota Banda Aceh

Berdasarkan data analisis suhu permukaan atap, terlihat bahwa atap seng gelombang memiliki tingkat suhu rata-rata tertinggi dibandingkan dengan material ayas lainnya, yaitu mencapai 49,92 °C (**Gambar 9**). Sedangkan suhu permukaan rata-rata terendah terdapat pada material atap seng genteng dengan suhu 37,68 °C. Pada penelitian ini juga teridentifikasi material polycarbonat sebagai penutup bangunan. Suhu permukaan rata-rata pada material ini mencapai 39,14 °C.

## KESIMPULAN

Berdasarkan hasil pengukuran dan analisis suhu permukaan elemen selubung bangunan pada koridor jalan Mohammad Jam dan koridor jalan Ahmad Dahlan Kota Banda Aceh, diperoleh bahwa suhu permukaan tertinggi material selubung dinding bangunan adalah aluminium komposit yaitu mencapai 39,95 °C, sedangkan suhu terendah terdapat pada material kaca yaitu mencapai 32,79 °C. Karakteristik material aluminium komposit panel dan bata plester memberikan pengaruh besar bagi peningkatan suhu koridor jalan. Selain itu aspek warna material selubung bangunan juga memberikan dampak bagi peningkatan suhu permukaan lahan, dimana warna-warna gelap memberikan peningkatan suhu udara.

Berdasarkan temuan-temuan diatas, maka upaya pengendalian pembangunan di kawasan koridor jalan harus dilakukan dalam upaya menurunkan suhu udara di kawasan perkotaan. Pengurangan penggunaan material-material selubung bangunan yang memberikan dampak pada peningkatan suhu udara di kawasan perkotaan perlu dikendalikan atau dikurangi untuk mengurangi terjadinya urban heat island, sehingga upaya mitigasi di kawasan perkotaan ini dapat tercapai.

---

**DAFTAR PUSTAKA**

- Chen, X-L., H-M. Zhao, P-X. Li, Z-Y. Yin, 2006. Remote sensing image-based analysis of the relationship between urban heat island and land use/cover changes. *Remote Sensing of Environment*, 104. 133–146
- H. Akbari, M. Pomerantz, H. Taha, 2001. Cool surfaces and shade trees to reduce energy. Use and improve air quality in urban areas, *Solar Energy* 70 (3), 295–310
- Irwan, Z.D, 1997. Tantangan Lingkungan dan Lansekap Hutan Kota. PT. Bumi Aksara. Jakarta
- Liu, L., and Y. Zhang, 2011. Urban Heat Island Analysis Using the Landsat TM Data and ASTER Data: A Case Study in Hong Kong. *Remote Sensing*, 3. 1535-1552.
- Lo, C.P., D.A. Quattrochi, and J.C. Luvall, 1997. Application of high-resolution thermal infrared remote sensing and GIS to assess the urban heat island effect. *International Journal of Remote Sensing*, 18.287-304
- Lo, C.P., and D.A. Quattrochi, 2003. Land-Use and Land-Cover Change, Urban Heat Island Phenomenon, and Health Implications: A Remote Sensing Approach. *Photogrammetric Engineering and Remote Sensing*, 69. 1053–1063
- M. Santamouris, et al., 2001. On the impact of urban climate to the energy consumption of buildings, *Solar Energy* 70 (3), 201–216
- Streutker, D.R, 2002. A remote sensing study of the urban heat island of Houston, Texas. *International Journal of Remote Sensing*, 23.2595-2608
- Trancik, Roger, 1986, *Finding Lost Space – Theories of Urban Design*, Van Nostrand Reinhold Company, New York
- Tursilowati, L. 2005. Pulau panas perkotaan akibat perubahan tata guna dan penutupan lahan di Bandung dan Bogor. *Jurnal Sains Dirgantara*, 3; 43-64
- Tursilowati, L. 2007. Urban Heat Island Dan Kontribusinya Pada Perubahan Iklim Dan Hubungannya dengan Perubahan Lahan. *Prosiding Seminar Nasional Pemanasan Global Dan Perubahan Global, Fakta, Mitigasi Dan Adaptasinya*. Bandung, 15 Nopember 2007

## PRINSIP-PRINSIP REGIONALISME KRITIS KENNETH FRAMPTON DAN KESAMAANNYA DENGAN PEMIKIRAN SERTA KARYA MANGUNWIJAYA

*Imaniar Sofia A, Arsyil Zahra, Fajar Ikhwan Harnomo*  
*Program Studi Magister Arsitektur, SAPPK, ITB<sup>1</sup>*

### ABSTRAK

*Modernisme membawa pengaruh luas bagi kemajuan peradaban manusia, khususnya dalam bidang arsitektur. Namun pemikiran modernisme yang serba rasional justru memiliki titik lemah yang sangat krusial. Kritik terhadap modernisme juga banyak dilakukan, salah satunya disampaikan melalui Regionalisme Kritis oleh Kenneth Frampton. Di Indonesia, kritik terhadap modernisme juga disuarakan oleh Mangunwijaya. Dalam makalah ini akan dijelaskan apakah pemikiran Mangunwijaya sejalan dengan prinsip-prinsip Regionalisme Kritis Kenneth Frampton. Metode yang digunakan adalah membandingkan latar belakang Kenneth Frampton dalam merumuskan Regionalisme Kritis dan Mangunwijaya dalam mengembangkan pemikiran dan karya arsitekturnya. Selanjutnya, diidentifikasi prinsip-prinsip Regionalisme Kritis Kenneth Frampton yang terkandung dalam karya Mangunwijaya, sehingga dapat dicermati kesamaan prinsip antara Kenneth Frampton dengan Mangunwijaya. Kesimpulan yang didapat adalah kedua tokoh tersebut memiliki kesamaan visi sehingga terdapat beberapa kesamaan prinsip Regionalisme Kritis Kenneth Frampton dengan pemikiran Mangunwijaya. Kemudian ditemukan bahwa terdapat beberapa prinsip Regionalisme Kritis Kenneth Frampton yang terkandung pada karya arsitektur Mangunwijaya.*

**Kata Kunci:** *Kenneth Frampton, Mangunwijaya, Regionalisme Kritis*


### PENDAHULUAN

Modernisasi telah merusak nilai-nilai budaya akibat kebutuhan manusia untuk melakukan kemajuan peradaban dengan meninggalkan kebudayaan yang dirasa menghambat kemajuan tersebut. Dalam dunia arsitektur akibat negatif dari semangat modernisme tersebut telah disadari oleh para cendekiawan dan kaum profesional. Kerinduan akan budaya masa lalu menjadi kiblat baru dan mengkritik keinginan untuk menjadi modern. Dalam prakteknya, seringkali perwujudan kembali budaya pada masa lalu hanya sebatas ikon dalam bentuk arsitektur. Sehingga nilai yang dihasilkan pada karya tersebut menjadi dangkal, dan jauh berbeda dengan karya kebudayaan masa lalu. Regionalisme kritis sebagai sebuah faham yang menawarkan solusi dari kekacauan tersebut, yakni dengan megawinkan semangat modernisme dengan tetap menghadirkan kebudayaan yang bernilai sesuai dengan asalnya. Tokoh

pemikir dari paham tersebut salah satunya ialah Kenneth Frampton, yang menyuatkan pemikirannya di tahun 1983, akan menjadi fokus dalam tulisan ini.

Indonesia sebagai negara berkembang yang terkena demam modernisme, juga melakukan perlawanan kritis oleh cendekiawan lokal dengan menghasilkan karya arsitektur yang mengakar pada budaya regional. Salah satu arsitek yang merupakan tokoh cendekiawan tersebut ialah Mangunwijaya. Mangunwijaya telah berkarya sejak tahun 1966 dan telah memulai mendemonstrasikan pemikiran kritis dalam karya arsitektur miliknya. Pada tahun 1988, ia telah melahirkan karya tulis berupa rangkuman pemikirannya yang kritis tentang jati diri arsitektur sesungguhnya berupa buku dengan judul *Wastu Citra*. Tahun tersebut berdekatan dengan kelahiran paham regionalisme kritis oleh Kenneth Frampton (**Gambar 1**).

Penulisan ini ditujukan untuk mengetahui apakah pemikiran Mangunwijaya sejalan dengan paham regionalisme kritis versi Kenneth Frampton. Dan sejauh mana unsur regionalisme kritis ditemui dalam karya Mangunwijaya. Prinsip Regionalisme Kritis akan dilihat dalam essay berjudul *Prospect for A Critical Regionalism* yang tersusun dalam buku *Modern Architecture* edisi pertama (1983) dan edisi ke empat (2007) karya Kenneth Frampton. Kemudian *Wastu Citra* edisi pertama (1988) akan diuraikan untuk mengetahui prinsip-prinsip pemikiran Mangunwijaya yang telah terangkum untuk melihat ada tidaknya kemiripan pemikiran kedua tokoh tadi.



**Gambar 1.** Kenneth Frampton dan Mangunwijaya

**Sumber:** <http://www.iitaly.org/node/8171>;  
<https://thomzbryant.wordpress.com/2013/11/14>

## **Regionalisme Kritis Menurut Kenneth Frampton**

### **Biografi Kenneth Frampton**

Kenneth Frampton adalah seorang teoretician Arsitektur berkebangsaan Inggris. Ia lahir di Inggris pada tahun 1930 dan masuk ke Sekolah Seni dan Asosiasi Sekolah Arsitektur di Guildford, London. Setelah berlatih selama beberapa tahun di Inggris kemudian ia bekerja di Israel, dengan *Middlesex County Council and Douglas Stephen and Partners* (1961-1966), selama kurun waktu tersebut ia juga menjadi


pengajar di *Royal College of Art* (1961-1964), *Accademia di Architettura di Mendrisio* (1961-1963), selain itu juga pernah mengajar di lembaga terkemuka lainnya seperti *ETH Zurich*, *EPFL Lausanne*, dan *Berlage Institute* di Belanda. Ia pernah pula menjadi editor majalah jurnal *Architecture Design (AD)* (1962-1965).

Biografinya sebagai tokoh di bidang akademis tidak banyak ditemukan dalam literatur. Namun kiprahnya dapat dilihat dari hasil karyanya berupa buku. Dia adalah penulis sejumlah teori arsitektur antara lain *Modern Architecture: A Critical History* (1980; revisi 1985, 1992 and 2007), *Studies in Tectonic Culture* (1995), *American Masterwork* (1995), *Le Corbusier* (2001), *Labour, Work and Architecture* (2005). Frampton mencapai keunggulan besar (dan pengaruh) dalam pendidikan arsitektur dengan esainya "*Towards a Critical Regionalism*" (1983), dimana istilah regionalisme kritis tersebut telah diciptakan oleh Alexander Tzonis dan Liane Lefaivre. Pada tahun 2006, ia menulis pengantar untuk buku tentang arsitek Flemish Georges Baines. Saat ini ia menjadi Profesor Arsitektur di Graduate School of Architecture, Planning and Preservation, Columbia University, New York.

### **Motif yang Melandasi Pemikiran Regionalisme Kritis**

Berdasarkan essay berjudul "*Universal Civilization and National Culture*" di tahun 1961, Paul Ricour (**Gambar 2**) menyadari telah terjadi kehancuran perlahan budaya tradisional sebagai dampak fenomena universalisasi. Niatan untuk mencapai kemajuan umat manusia dengan peradaban dunia yang tunggal, pada saat yang sama menghilangkan nilai budaya, yang disebut sebagai inti kreatif pada peradaban besar dan budaya yang besar. Dimana inti tersebut yang menjadi latar kita dalam upaya menafsirkan hidup, yakni sebagai inti etnis dan mitos peradaban manusia. Bagi Ricour, hal ini merupakan kesalahan yang tak mampu diperbaiki. Imbas yang paling terasa ialah di negara berkembang yang turut serta mengikuti gejala modern, yakni dengan hanya mengkonsumsi kebutuhan dasar.

Terjadilah pertentangan yang umum terjadi di negara berkembang, yaitu di satu sisi ingin mengakarkan pada budaya masa lalu, menyulut semangat nasional, dan membentangkan spiritual dan budaya sebelum hadir kolonialisme. Tetapi di sisi lain ingin turut mengambil bagian dalam peradaban modern, dan pada saat yang sama untuk mengambil bagian dalam ilmiah, teknis, dan politik rasionalitas, sesuatu yang sangat sering memerlukan kemurnian dan kesederhanaan, dengan meninggalkan budaya secara keseluruhan. Ini menuntun pada kenyataan bahwa setiap kebudayaan tidak dapat mempertahankan dan menyerap peradaban modern. Sehingga muncul paradoks: bagaimana menjadi modern dan kembali kepada akar budaya sekaligus; bagaimana untuk menghidupkan kembali yang telah usang, dan tetap mengambil bagian dalam yang peradaban universal sehingga tercipta kultur dunia.



**Gambar 2.** Paul Ricoeur

**Sumber:** <http://www.pronounceitright.com/pronounce/4210/paul-ricoeur>

Ricoeur mengungkapkan tesis untuk meniasati kegamaan yang terjadi saat itu. Dalam Frampton (1980) ia menjelaskan bahwa hibrida kultur dunia hanya dapat diwujudkan dengan perkawinan silang antara kebudayaan yang mengakar dengan peradaban universal. Ia menambahkan budaya dunia tercipta dari budaya daerah, karena adanya transformasi dari basis akar budaya. Frampton (2007) menafsirkan pemikiran Ricour lebih lanjut bahwa perkawinan silang tidak hanya pada budaya kuno dengan modern, tetapi juga terjadi antar budaya yang satu dengan yang lain. Kultur regional bukan suatu yang spontan terjadi atau ada secara abadi, tetapi merupakan sesuatu yang secara sadar dibudidayakan. Ricour menyarankan untuk mempertahankan kultur otentik dengan bergantung kepada kapasitas kaum cendekia untuk menggerakkan bentuk vital dari kultur regional ketika terjadi pengaruh kultur asing maupun peradaban asing.

Berawal dari sini, kemudian pemikiran Frampton mengenai regionalisme kritis berkembang. Regionalisme kritis tidaklah semata-mata merupakan sentimen vernakular yang terjadi spontan, melainkan melewati pemikiran kritis manusia. Salah satunya dapat berupa perkawinan silang antara budaya kuno dan baru, serta antar budaya, seperti yang telah disebutkan sebelumnya. Frampton menegaskan nostalgia vernakular disusun sebagai pengembalian kepada budaya untuk etos budaya populer dengan kecenderungan demagogi dari kaum Populis. Tujuan utama dari Populisme adalah membuat tanda komunikatif atau instrumental, bukan berusaha untuk membangkitkan persepsi kritis tentang realitas, melainkan berusaha melakukan sublimasi dengan teknik retorik dan citra dari iklan. Taktik ini digunakan sebagai suatu tanda atau instrumen, agar dapat seekonomis mungkin terbentuk pencapaian pembangkitan kebudayaan lama, yang justru secara tidak sengaja membuat penafsiran yang salah mengenai kebudayaan tersebut.

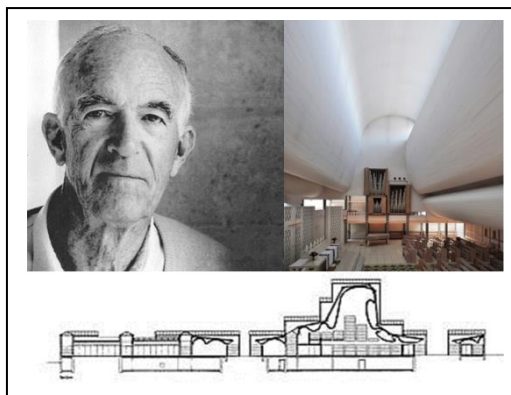
Sementara di sisi lain, regionalisme kritis adalah suatu ekspresi dialektis yang secara sadar berusaha untuk mendekonstruksi modernisme yang universal kedalam nilai-nilai dan citra yang secara lokal dibudidayakan. Dan pada saat yang sama

memalsukan unsur-unsur asli dengan paradigma yang diambil dari sumber-sumber asing. Adolf Loos dalam Frampton (1980) mengatakan Regionalisme Kritis mengakui bahwa tidak ada tradisi yang hidup dengan tetap tersedia untuk manusia modern yang bersifat progresif, kecuali melalui prosedur sintesis. Tetapi harus berhati-hati bahwa usaha untuk menghadirkan dialektika proses kreatif ini jika melalui prosedur eklektik historisisme, yakni pencampuran beberapa budaya, hanya bisa menghasilkan ikonografi konsumtif yang menyamar sebagai budaya.

### **Implementasi Pemikiran Regionalisme Kritis terhadap Karya Arsitektur**

Proses asimilasi dan reinterprestasi terlihat dalam karya Jørn Utzon pada bangunan Bagsværd Church (**Gambar 3**), yang terletak di Copenhagen, menggunakan bahan beton membentuk kombinasi bentang panjang. Modular prefab menginterprestasikan nilai universal peradaban tetapi juga menghadirkan kembali penerapan norma di mana bentuk tersebut dibuat sesuai dengan tapak yang unik. Lebih lanjut, keunikan bentuk kubah tersebut sebagai latar penceritaan normatif sebuah rasionalisasi teknik yang berpadu dengan ketidakrasionalan struktur simbolik. Meskipun secara ekonomi modular beton jauh dari optimasi biaya dibandingkan dengan baja, kubah pada Gereja tersebut sengaja ditujukan untuk merepresentasikan nuansa ketimuran lentur (material kayu) menggunakan teknologi barat (**Gambar 3**).

Upaya pengawinan kedua aspek tersebut tidak dilakukan dengan serampangan. Melainkan diawali dengan tahap pertama merevitalisasi degradasi bentuk-bentuk barat menggunakan profil bentuk nuansa ketimuran (oriental) dengan cara menyusun kembali unsur-unsur alamiahnya. Kemudian setelah ide bentuk baru dari sintesa tersebut muncul, dilakukan pencarian indikasi sifat sekularisasi dari institusi yang mampu merepresentasikan bentuk tadi. Gereja dipilih oleh Utzon pada saat itu sebab di masa sekular tersebut, gereja sebagai tempat ibadah, sering dirancang dengan gaya eklektik tradisional yang kemudian menjadi ikonografi yang mengarah pada degenerasi pada kedangkalan nilai.



**Gambar 3.** Jørn Utzon (kiri atas), interior Bagsværd Church (kanan atas), dan gambar potongan Bagsværd Church (bawah)

**Sumber:** <http://www.archdaily.com/160390/ad-classics-bagsvaerd-church-jorn-utzon/>



Revitalisasi elemen barat dengan profil oriental maupun sebaliknya, tidak bermaksud untuk menggambarkan situasi yang terjadi di lokasi terkait. Utzon membuat bentuk gereja menyerupai kandang merupakan hasil metafora nuansa agrikultur untuk membuat ekspresi keruangan publik kedalam sebuah institusi yang dianggap sakral. Upaya asosiasi agama dengan kultur agraris dapat mengubah pandangan tertentu sebuah tempat ibadah seiring berjalannya waktu.

### Aspek-aspek pada Regionalisme Kritis

Regionalisme kritis bukanlah tergabung dalam lingkup gaya atau langgam dalam kategori kritis, melainkan sebuah pemikiran yang berorientasi terhadap pandangan untuk masa depan arsitektur. Berikut ini ciri-ciri atau lebih dipahami dengan sikap-sikap yang melambangkan pola pikir regionalisme kritis menurut Kenneth Frampton:

- a. Regionalisme kritis lebih mengedepankan praktek arsitektur dengan lingkup yang kecil ketimbang lingkup perencanaan yang besar. Mengandalkan bantuan para tukang untuk menangani bentuk-bentuk detail.
- b. Pandangan regionalisme kritis merupakan sebuah kumpulan dari pemahaman akan batasan fisik untuk membentuk arsitektur sebuah bangunan dengan makna '*place-form*' ketimbang berdiri sendiri tanpa memperhatikan lingkungan (*constrain*) yang ada.
- c. Aspek tektonika yang terdiri dari material, ketukangan, dan gravitasi lebih diutamakan ketimbang sekuensi kualitas ruang (*scenography*).
- d. Berlaku secara lokal dan spesifik terhadap tempat tertentu. Faktor-faktor yang diperhatikan dalam merespon kondisi setempat, seperti topografi, cahaya dan iklim.
- e. Menekankan pada aspek taktil, seperti macam-macam tingkatan intensitas cahaya, sensasi suasana dari rasa hangat atau dingin, kelembapan, aroma dan suara-suara yang berasal dari perbedaan material dan dimensi / volume-nya.
- f. Aspek vernakular diinterpretasikan sebagai aspek terpisah dari keseluruhan, melebur dengan perkembangan zaman tanpa harus kehilangan identitas.
- g. Sebagai jawaban dari upaya mengisi celah-celah (*gap*) antara budaya yang ada menuju peradaban manusia yang menyeluruh.

### Y. B. Mangunwijaya

#### Biografi Singkat Mangunwijaya

Yusuf Bilyarta Mangunwijaya atau yang lebih dikenal dengan Romo Mangunwijaya, lahir di Ambarawa, Jawa Tengah pada tanggal 6 Mei 1929. Ia dikenal sebagai rohaniawan, penulis, aktivis dan sekaligus seorang arsitek yang banyak menaruh perhatian dan memperjuangkan hak-hak rakyat kecil. Mangunwijaya memulai pendidikan dasarnya di HIS Fransiscus Xaverius, Muntilan, Magelang dari tahun 1936 hingga tahun 1943. Pada tahun 1951, Beliau menempuh pendidikan seminari menengah di Kotabaru, Yogyakarta dan melanjutkan

pendidikannya (pindah) ke seminari menengah di Mertoyudhan, Magelang hingga 1953.

Seiring dengan perjalanan pendidikannya, Mangunwijaya menaruh perhatian dan ketertarikan terhadap sejarah dan filsafat dunia, sehingga hal tersebut menjadi alasan ia melanjutkan pendidikannya ke Institut Filsafat dan Teologi Santo Paulus di Kotabaru. Di sinilah awal mula ia bertemu dengan Mgr. Soegijapranata, SJ., seorang Uskup yang banyak memberikan masukan berarti bagi pemikiran Mangunwijaya ke depannya. Pada saat itu, Uskup Soegijapranata berpendapat bahwa bangunan keagamaan katolik di Indonesia masih terpengaruh oleh gaya arsitektur Eropa sehingga sulit untuk dapat masuk dan diterima di kalangan masyarakat. Sang Uskup mempunyai pandangan bahwa bangunan-bangunan keagamaan (khususnya Gereja) perlu memiliki identitas terkait bentuk lokalitas dari Indonesia. Hal ini menjadi salah satu faktor yang menginspirasi Mangunwijaya untuk belajar arsitektur.

Mangunwijaya melanjutkan pendidikan Arsitektur di Rheinisch Westfaelische Technische Hochschule, Aachen, Jerman pada 1960, yang diselesaikannya pada tahun 1966. Sejak saat itu, sepulang dari pendidikannya di Aachen, Mangunwijaya mulai membuat karya-karya arsitektur dan sebagian besar diantaranya dikategorikan sebagai karya arsitektur yang fenomenal di Indonesia hingga Internasional.

### **Pandangan dan Kritik Mangunwijaya terhadap Modernisme**

Mangunwijaya dalam Wastu Citra (1988) mendudukan persoalan modernisme Barat sebagai suatu proses yang berkesinambungan dengan kaitan keadaan yang terjadi pada tiap-tiap fase zaman yang berjalan. Arsitektur Barat, saat Perang Dunia I masih berpedoman kepada eklektisisme dengan pandangan yang serba campur-baur. Namun ketekunan orang-orang Barat mengolah dunia ilmu pengetahuan dan teknologi pada masa itu menjadikan bentuk arsitektur mereka berjalan ke arah citra rasionalisme, dimana bentuk-bentuk arsitekturnya bersifat murni sekaligus abstrak dalam hukum-hukum rasio yang jelas.

Abad ke-20 adalah sebuah fase dimana arsitektur Barat bergulir dalam ranah modernisme. Persepsi terhadap karya arsitektur dan karya-karya seni lainnya lambat laun mulai disajikan dalam konsep dan bentuk-bentuk yang jujur. Kejujuran bentuk yang terbentuk terlahir dalam proses untuk mengekspresikan watak-watak yang terbuka dalam mengaplikasikan kemajuan teknologi industri di dalam karya-karya arsitektur khususnya. Sistem produksi massal yang secara cepat dapat dilakukan semakin mendesak manusia untuk berpikir secara kapitalis.

Namun, dalam rentetan waktu yang berjalan dan kehidupan manusia yang terus berkembang, keberhasilan modernisme sebagai bentuk dari bahasa kerasionalan justru menghantarkan dunia Barat jauh dari apa yang sebetulnya mereka cari. "Keagungan Universal" yang dinyatakan justru menjadi sebuah paradigma lama yang ingin dilepaskan. Arsitektur dengan langgam *International Style* tidak lagi

menjadi sesuatu yang diagungkan lagi karena bersifat massal / kodian (Mangunwijaya, 1988). Dampak lanjutan dari hal tersebut menggiring warisan-warisan kebudayaan lama untuk kembali dicari dan dilindungi.

Dalam pandangan Mangunwijaya, fenomena terdegradasinya keagungan modernisme merupakan satu bagian yang bersamaan dengan pencarian kembali akan makna sebuah identitas dari arsitektur itu sendiri. Hal tersebut seakan-akan menjadi sebuah penempatan kembali aspek-aspek emosional dan irasional, seperti dalam zaman Barok Rokoko. Sehingga pada tahun 70-an hingga 80-an pemikiran terhadap perkembangan arsitektur barat terdorong untuk lepas dari keterikatan kedisiplinan yang telah melekat dari masa modernisme.

### **Cara Pandang Arsitektur menurut Mangunwijaya**

Sejalan dengan kritiknya terhadap modernisme, maka pemahaman arsitektur menurut Mangunwijaya adalah seperti satu kesatuan dari dualisme unsur berbeda namun saling saling berkaitan. Perhatian terhadap konsep berpikir yang berkaitan dengan keseimbangan haruslah menjadi cara untuk berarsitektur (wastu) (Mangunwijaya, 1988). Konsep berpikir dan perencanaan wastu dapat dipahami sebagai keseimbangan antara hal yang memecah dan mempersatukan, hal yang bersifat kontras maupun yang sejalan. Artinya, ketegangan dialektik dari unsur-unsur yang ada yang seolah-olah saling berlawanan / kontradiktif justru merupakan hal yang saling melengkapi untuk mencapai suatu sintesa yang lebih tinggi lagi. Perlu adanya perhatian khusus terhadap keseimbangan dari konsep berarsitektur. Dalam hal ini Mangunwijaya mengibaratkan bahwa aspek-aspek yang hadir dalam bangunan janganlah bercampur aduk satu dengan yang lainnya tanpa hubungan. Keberadaan lingkungan serta situasi dari tempat harus dimanfaatkan dan diikutsertakan (diintegrasikan) sebagai sebuah sistem hubungan.

Pada buku Pengantar Fisika Bangunan Y.B Mangunwijaya menjelaskan mengenai kaitan antara guna sebagai efisiensi kegunaan dan peradaban konstruksi suatu bangunan serta citra sebagai gambaran dari keselarasan yang diciptakan oleh bangunan yang hadir tepat terhadap konteks budayanya. Sedangkan dalam buku wastu citra Mangunwijaya lebih menjelaskan bagaimana Ia berarsitektur dalam hal yang lebih dalam, lebih berhubungan dengan mental kejiwaan, dan kebudayaan manusia. Dalam buku tersebut Ia menjelaskan beberapa aspek penting mengenai prinsip arsitektur, antara lain sebagai berikut:

#### **a. Arsitektur Sebagai Bahasa Ungkapan**

Dalam Wastu Citra (Mangunwijaya, 1988), Mangunwijaya mengungkapkan manusia tidak hanya berbahasa secara lisan, lambaian tangan, kerlingan mata dan sebagainya juga merupakan sebuah bahasa ungkapan. Manusia bersatu secara alam dan bersatu secara hukum dengan seluruh fisik di sekelilingnya. Ada proses lain yang menuntun, memberikan arah dan menjiwai gerak-gerik fisik manusia, sehingga manusia akan selalu memiliki hakikat.

Bagi Mangunwijaya, arti dan makna dari pengertian “ruang yang ekspresif” adalah perjumpaan manusia dengan penghayatan arsitektural, penghayatan ruang, beserta pembatas dan pelengkap ruang-ruang yang ada, yakni gatra-gatra atau volume-volume. Artinya ruang juga dapat dikatakan bermakna spiritual. Hakikat bahasa arsitektur yang bagus dan cita-cita penghayatannya tidak harus selalu dihubungkan dengan kemewahan, biaya yang mahal dan sebagainya. Arsitektur yang baik juga tidak harus mengikuti mode yang mutakhir, gaya sedang laku dan sebagainya.

**b. Arsitektur sebagai Guna dan Citra**

Mangunwijaya berpendapat bahwa walaupun bangunan dikategorikan sebagai benda mati, tidak berarti bangunan tidak berjiwa. Sehingga dalam membangun ada dua lingkungan yang menjadi pertimbangan, yakni lingkungan yang berkaitan dengan guna dan lingkungan yang berkaitan dengan citra. Guna tidak hanya berarti bermanfaat ataupun materiil belaka, tetapi mempunyai daya yang menyebabkan kehidupan lebih meningkat. Selain unsur guna terdapat unsur lainnya, yakni unsur citra. Citra merujuk pada sebuah “gambaran” (*image*), suatu kesan penghayatan memberikan sebuah arti/makna bagi seseorang. ‘Citra’ berpijak pada tingkat kebudayaan sedangkan ‘Guna’ lebih berpijak pada segi keterampilan/kemampuan. Perwujudan dari Keindahan yang terpancar dari citra suatu bangunan dapat terlihat dari “kebenaran” yang dipakai dalam struktur yang konstruktif. Bentuk dan fungsi adalah bentuk dari keindahan dan kegunaan yang bersatu dalam satu wujud yang efektif dan ekspresif.

**c. Arsitektur Sebagai Simbol Kosmologis**

Keindahan tidak dapat ditafsirkan secara sama. Setiap bangsa dan zaman memiliki tingkat keindahan yang berbeda. Karya Arsitektur tidak dapat diukur dan dinilai hanya dengan norma-norma estetika saja. Pada tahap primer orang berpikir dan bercita rasa dalam alam penghayatan kosmis dan mistis, atau agama bukan dalam estetis.

Penafsiran sebuah bangsa terhadap kosmologi memiliki makna yang berbeda-beda. Kosmologi erat dengan agama namun tetap berbeda, tergantung dengan keberadaan kebudayaan pada daerah tersebut. Sehingga bentuk-bentuk keagamaan memiliki wajah yang banyak sesuai dengan agama dan kebudayaan setempat.

**d. Arsitektur Sebagai Bentuk Dasar Orientasi Diri**

Menurut Mangunwijaya, dunia ini tidak homogen, tidak semua tempat sama nilainya. Tetapi hirarkis, artinya ada yang paling penting, vital nilainya (pusar), ada yang kurang dan ada yang tidak ada nilainya sama sekali. Suatu wilayah bukan hanya lokasi belaka, melainkan bentuk-bentuk bangunan, desa kota, namun juga bentuk-bentuk ekonomi, teknik, politik dan kebudayaan dan segala aktivitas. Setelah itu barulah suatu wilayah sebagai suatu lokasi geografis,

namun tidak hanya dipahami geografisnya saja, tetapi bentuk (*form*). Proses karya pembangunan merupakan kehadiran penciptaan semesta raya, pewayangan kembali awal mula dunia ketika dijadikan oleh dewata atau tuhan. Sehingga dalam berarsitektur Mangunwijaya mencoba memperlakukan material yang berasal dari alam sesuai dengan saat material tersebut saat masih di alam.

**e. Arsitektur Sebagai Cermin Sikap Hidup**

Dalam berarsitektur tidak hanya selalu terkait dengan hal-hal gaib, mistis atau magis. Namun juga harus cerdas dalam menganalisa realita dan penanganan praktis permasalahan permukiman serta bangunan-bangunan yang telah ada. Arsitektur pada intinya adalah penciptaan suasana.

**f. Arsitektur Sebagai Penghayatan Gatra Dan Ruang**

Dalam penghayatan orang yunani, berarsitektur adalah mengolah *tektoon*, statika bangunan. Karena bahan pokok bangunan bangsa yunani adalah batu alam sehingga sehingga dapat menopang batu alam dengan stabil. Maka konsepsi arsitektur yunani mengolah atau bermain dengan gatra-gatra (volume-volume) atau massa-massa materi. Berbeda dengan jepang, arsitektur jepang lebih menjelaskan kesederhanaan, kepolosan, kelurusan, dan ketenangan batin. Sesuai dengan ajaran kepercayaan *Shinto* yang mengajarkan tentang harmoni, tentang keseimbangan, tentang keheningan yang indah. Sehingga dapat dikatakan bahwa arsitektur yunani bekerja dengan gatra-gatra yang bervolume penuh dan berat sedangkan arsitektur jepang adalah arsitektur ruang murni.

Bagi Mangunwijaya penting untuk mempelajari seni gatra dan seni ruang, itulah *wastu* dalam arti utuh dan lengkap. Sebuah ruangan dikatakan ruangan apabila memiliki batas-batasnya. Batasan ruang adalah bidang-bidang. Bidang-bidang batas ruang biasanya diambil dari gatra-gatra yang dinding-dinding luarnya selalu merupakan bidang-bidang. Sehingga sebuah bangunan memiliki fungsi ganda yakni berfungsi intern sebagai bangunan itu sendiri dan berfungsi ekstern selaku penyumbang bidang pembatas ruang luar atau ruang lain.

**g. Tektonika**

Aspek ketukangan telah dibahas dalam buku tektonika arsitektur oleh para murid Mangunwijaya. Prawoto (2002) mengatakan bahwa lewat aspek tektonika diharapkan memahami guna dan citra sebagai sebuah kesatuan perwujudan arsitektur. Mangunwijaya dipahami sebagai arsitek yang mencermati aspek tektonika dengan serius. Mahatmanto (1999) mengatakan bahwa aspek tektonik adalah salah satu segi terkuat karya Mangunwijaya. Tektonika merupakan turunan kata *tekton* yang berarti tukang kayu atau manusia pembangun. Menurut semper dalam Mahatmanto (2007) tektonika merujuk kepada ketrampilan menyusun atau membuat yang menggunakan bahan ringan sebagai lawan dari penggunaan bahan berat. Bangunan merupakan perwujudan dari proses mengupayakan melawan kecenderungan

untuk rebah, yang tidak lepas dari pemilihan bahan untuk dirangkai, sambungan untuk meneruskan gaya-gaya yang terdistribusi baik, serta menghasilkan penampilan alamiah bangunan tersebut. Dengan menyebut arsitektur sebagai bangunan berarti mengembalikan kembali ia kepada aspek materialnya. Menurut Mahatmanto, itulah yang ada pada hasil karya Mangunwijaya.

### **Karya Arsitektur Mangunwijaya Gereja St. Maria Asummpta**

Bentuk penerjemahan Mangunwijaya terhadap aspek fisika bangunan yang berkaitan dengan kenyamanan penghuni suatu bangunan, beliau lakukan dengan mengembalikan kepada konteks regional iklim dan budaya melalui penggunaan material lokal. Dengan tektonika yang dirangkai oleh pembuat bangunan yang dilandasi oleh ketepatan guna akan menghasilkan citra yang tepat karena keindahannya.

Menurut Erwinthon P. Napitupulu (2009), Mangunwijaya mengadaptasi dan menerapkan gagasan dan semangat mahakarya Le Corbusier, Ronchamp Chapel, ketika mendesain Gereja St. Maria Assumpta yakni dengan memasukan unsur-unsur budaya jawa seperti pendapa, siti hinggil, soko guru, pringgitan, dll. Walaupun secara keilmuan arsitektur itu dasarnya sama, namun unsur-unsur lokal tetaplah penting. Bangunan gereja karya Mangunwijaya biasanya berdenah bujur sangkar, berbentuk pendopo terbuka tanpa dinding masif yang menghadirkan suasana yang menyatu dengan ruang luar. Sebagian orang memaknai bentuk bangunan Gereja St. Maria Assumpta sebagai “burung yang sedang membentangkan sayap”. Sebagian lagi juga melihat simbol-simbol kehidupan pada relief dinding luarnya. Didalamnya sangat banyak komponen bangunan dengan berbagai makna. Dalam Interior dinding gereja ini terdapat lubang-lubang atau bukaan-bukaan cahaya pada dinding Timur dan Barat yang berfungsi memasukan cahaya ke dalam ruangan (**Gambar 5**). Cahaya yang menembus, diinterpretasikan sebagai lambang rahmat Tuhan yang menembus kefanaan hidup manusia. Hal serupa juga terdapat pada gereja ziarah Ronchamp dengan bentuk-bentuk lubang geometrik dan celah-celah untuk memberi jalan masuk bagi cahaya matahari, seperti yang Mangunwijaya ungkapkan (Wastu Citra, 1988: 87) Gereja Ronchamp memunculkan citra sang rahim, yakni citra cahaya ilahi yang “menembus dinding rahim”. Terang yang datang dalam kegelapan (**Gambar 4**).



**Gambar 4.** Gereja Ziarah Ronchamp

**Sumber:** [http://www.greatbuildings.com/gbc/images/cid\\_1213222148\\_Ronchamp24.jpg](http://www.greatbuildings.com/gbc/images/cid_1213222148_Ronchamp24.jpg)



**Gambar 5.** Interior Gereja St. Maria Assumpta

**Sumber:** [http://fc08.deviantart.net/fs41/f/2009/042/6/c/assumpta\\_by\\_lesaux.jpg](http://fc08.deviantart.net/fs41/f/2009/042/6/c/assumpta_by_lesaux.jpg)

### **Penziarahan Sendangsono**

Dalam karya Mangunwijaya, Ziarah Sendangsono, terdapat unsur penguatan spirit of place dan karakter tempat yang menjadi pesan tersirat dalam karyanya. Menurut Sutrisno (2007) lingkungan Ziarah Sendangsono merupakan lokasi mata air bersejarah tempat dipermandikannya generasi awal sejarah Katolik Kali Bawang dan Muntilan ketika Van Lith sedang menanamkan cikal-bakalnya. Sehingga aspek kesejarahanlah yang menjadi awal mula pertimbangan Mangunwijaya mengidentifikasi *spirit of place* dari lokasi Sendangsono. Sutrisno menambahkan bahwa terdapat pencitraan pada mata air Sendangsono dari sepenggal kisah yang terdapat dalam kitab suci Injil. Jembatan yang terdapat di atas mata air tersebut merupakan simbolisasi dari Maria, ibu Yesus, sebagai perantara pada peristiwa Kana ketika dimintai tolong oleh orang-orang yang membutuhkan agar air berubah menjadi anggur. Sehingga, pada jembatan yang berada di mata air tersebut membuat pengunjung bisa melewatinya agar sampai ke mata air segar.

### **Biara Trapistin**

Biara Trapistin di Gedono, Salatiga, merupakan karya lain Mangunwijaya dalam menerapkan pengaruh lokasi dan penciptaan kesan dengan tujuan khusus terhadap gubahan arsitektur. Arifin (1999) menjelaskan bahwa pada Biara Tripistin Mangunwijaya sengaja untuk membuat bangunan yang tertutup dengan dinding batu

kali yang menghasilkan hawa dingin karena letak biara tersebut di daerah pegunungan (**Gambar 6**). Maksud dari organisasi tersebut ialah agar tercipta suasana tenang dengan hawa dingin sehingga para suster dapat mendekatkan diri pada Tuhan dan semakin menghayati pengorbanan mereka sebagai pelayan Tuhan.

Dari pemaparan tersebut dapat dipahami bahwa Mangunwijaya menafsirkan arsitektur sebagai rekayasa lingkungan terbangun yang menimbulkan dialog antara pengunjung dengan bangunan. Tidak hanya sebagai naungan yang memiliki fungsi yang tepat guna, namun lebih jauh lagi menjadi bagian dari memori manusia setelah memasukinya. Usaha menerapkan regionalisme dalam arsitektur ialah sampai dengan menempatkan aspek psikologi penghuni bagi Mangunwijaya.



**Gambar 6.** Biara Trapistin Salatiga  
**Sumber:** Lilianty Sigit Arifin, 2013

### **Wisma Kuwera**

Wisma Kuwera di Yogyakarta merupakan tempat tinggal Mangunwijaya, rumah ini berfungsi sebagai pondokan mahasiswa putri, dan kantor yayasan Dinamika Edukasi Dasar (DED). Masato (2008), wisma kuwera merupakan salah satu karya Mangunwijaya yang mampu merefleksikan sebuah karya arsitektur yang sarat akan citra, begitu peka akan ruang yang dihasilkan dan sarat akan detail yang tak biasa, walau terlihat sederhana, namun sesungguhnya dibalik kesederhanaan itu terdapat pemikiran yang dalam dan maksud yang jelas.

Menurut Budi (2008), Mangunwijaya merancang wisma kuwera dengan prinsip “guna” dan citra”. Setiap sudut ruang memiliki fungsi yang diolah secara kreatif sehingga penyelesaiannya menjadi unik, estetik dan bercita rasa tinggi. Wisma ini tidak memiliki dokumen gambar baik ketika dirancang maupun dibangun. Seperti bangunan yang lainnya, Mangunwijaya lebih menyukai spontanitas desain, langsung dibangun, kadang hanya dengan menggambar di atas tanah yang akan didirikan. Dalam karyanya pada wisma kuwera penggunaan material kayu mendominasi



struktur bangunan yang digabungkan dengan dinding batu bata, kayu, bambu, kaca atau seng.

Baginya Kayu merupakan bahan organik yang bernafas dan hidup. Oleh karena itu kayu diperlakukannya seperti saat kayu masih hidup. Elemen vertikal selalu diletakkan dengan pangkal (arah akar) di bawah dan ujung (arah tajuk) di atas sehingga batang tetap dalam posisi tertancap saat masih hidup. Sama halnya dengan material lain yang diperlakukan sesuai dengan karakter material tersebut.

Ketersediaan bahan di lokasi tapak menjadi pertimbangan utama dalam perancangan wisma kuwera. Bahan yang digunakan adalah bahan yang biasa digunakan oleh masyarakat sekitar dan mudah didapatkan pada lokasi tapak. Selain itu, dalam merancang dimensi ruang, Mangunwijaya mementingkan dimensi bahannya, ukuran ruang dipengaruhi dari ukuran bahan. Sehingga tidak banyak bahan yang tersisa. Penyelesaian detail secara tektonis sehingga bangunan bisa berdiri dengan sambungan-sambungan yang tak biasa. Setiap ruang, Ia coba memberikan makna. Kepekaan terhadap kultur lokal dan pelibatan para tukang lokal selalu dilakukan pada setiap pembangunan. Sehingga terciptalah sebuah citra bangunan yang kuat adaptasinya terhadap alam sekitarnya (**Gambar 7**)



**Gambar 7.** Wisma Kuwera  
Sumber: [www.atelierriri.com](http://www.atelierriri.com)

### **Rumah Arief Budiman**

Rumah Arief budiman terdiri dari empat susun rumah panggung yang menyesuaikan dengan kontur pada tapak. Rumah ini memiliki bukaan dinding yang besar yang membuat ruang dalam menyatu dengan alam. Komposisi massa bangunan terlihat

melayang di udara dengan konfigurasi yang mencoba memadu diri dengan ritme kontur dan pepohonan (**Gambar 8**).

Setyo (2008), dalam merancang rumah Arief Budiman, Mangunwijaya tidak dipusingkan oleh perhitungan konstruksi dan gambar-gambar teknis yang rumit. Ia hanya membuat sketsa sederhana sebagai kerangka acuan sebagai petunjuk untuk para tukang mewujudkan gagasannya. Dalam pelaksanaan rumah ini, Mangunwijaya mengawasi pekerjaan dengan teliti, melakukan *check-recheck*, dan terkadang melakukan bongkar pasang hingga terwujud bentuk arsitektur yang ia harapkan. Semua perintah dilakukan secara spontan, tak tertulis dan selalu berkembang setiap saat. Bagi Mangunwijaya cara ini memungkinkan hasil yang lebih optimal. Namun mengakibatkan pembengkakan pada biaya pelaksanaan. Selama proses perancangan, pemilik rumah ini terlibat langsung, dengan cara memberikan gagasan atau ide dan mengawasi langsung proses pembangunan. Sehingga apabila ada hal yang kiranya tidak disetujui, pemilik langsung berdiskusi dengan Mangunwijaya.



**Gambar 8.** Rumah Arie Budiman

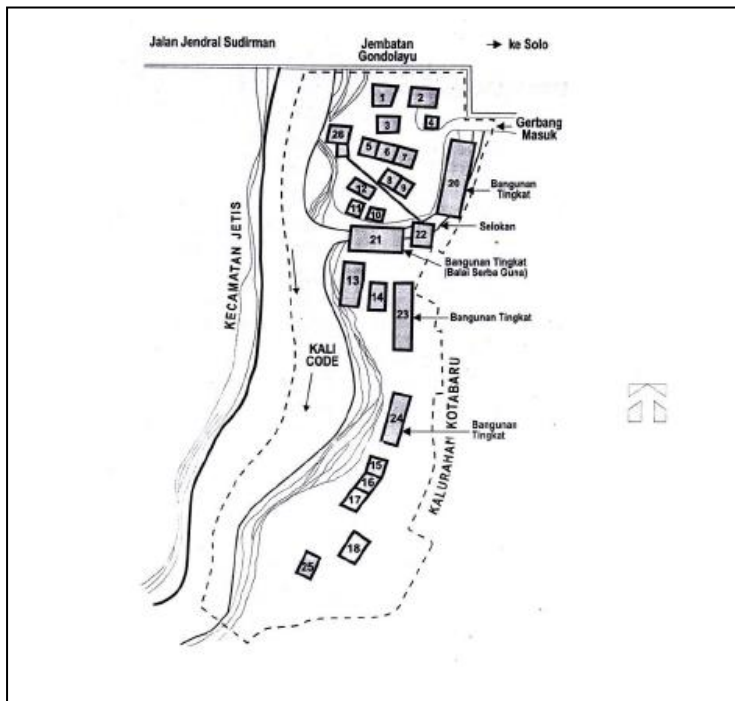
**Sumber:** <http://arsip.tembi.net/id/news/berita-budaya/arsitek-tak-punya-posisi--karena-itu-banyak-dosanya-4881.html/> 13/06/2015

### **Kali Code**

Pada tahun 1983, Mangunwijaya datang dan tinggal bersama di kampung code. Menurut July (2014), cara pendekatan Mangunwijaya merancang Kali Code tergolong metode partisipatori desain, yakni pendekatan desain dengan melibatkan diri arsitek kepada komunitas calon pengguna rancangan. Untuk dapat merasakan pengalaman keseharian agar dapat mengidentifikasi kebutuhan mereka. Metode partisipatori desain merupakan istilah yang diperkenalkan oleh Rayport (1997), tetapi Mangunwijaya telah menerapkannya dalam perancangan kawasan Kalicode pada tahun 1983. Metode partisipatori dalam medesain menggiring kearah arsitektur

empati dalam kebetahan ber huni. Hal ini tidak hanya mengembangkan *sense of belonging*, menciptakan interaksi sosial, mengembangkan relasi interaksi antara ruang hunian dengan penghuni, namun juga membebaskan penghuni dari perasaan negatif diri. Sehingga membentuk integrasi antara fisik, pikiran, emosi, dan jiwa dari keberadaan manusia.

Kampung code terdiri dari kelompok bangunan komunal yang didirikan pada lereng yang sangat terjal. Selain hunian penduduk permukiman ini juga memiliki balai warga, MCK umum, ruang terbuka kecil yang digunakan untuk olahraga serta tempat penampungan untuk berjaga. Mangunwijaya merencanakan kawasan permukiman code menjadi panguyuban besar sebuah komunitas milik bersama, dimana penduduk hanya memiliki hak guna bangunan namun tidak memiliki hak tanah sehingga penduduk tidak dapat memperjualbelikan atau mewariskan tanah tersebut. Karena konsep dari permukiman ini adalah permukiman sementara. Skema perancangan kampung di ilustrasikan dalam **Gambar 9**.



**Gambar 9.** Tata Letak Hunian Kali Code Setelah Diperbaiki  
**Sumber:** Laporan Kerja Praktek Akademi Teknik YKPN Yogyakarta, 1985

Pembangunan masyarakat dan lingkungan permukiman kali code dilaksanakan secara *trial and error*, tidak ada rencana kerja tertulis. Menurut Setiawan (2013) Mangunwijaya tak hanya menciptakan fasilitas fisik, namun juga mendukung secara psikologi, sosial dan politik masyarakat kampung yang marginal, Mangunwijaya

menilai bahwa masyarakat ini terjebak dalam kesenjangan struktur dan ekonomi sehingga harus ditingkatkan kehidupannya dan diperdayakan. Yang ia lakukan adalah bekerja bersama dengan masyarakat, serta meningkatkan taraf hidup mereka.

### **Kesamaan Pemikiran Mangunwijaya dengan Prinsip Regionalisme Kritis Kenneth Frampton**

Jika merujuk pada penjelasan pokok-pokok prinsip arsitektur menurut Mangunwijaya tersebut, ada kesamaan bahasa ungkapan mengenai prinsip Regionalisme Kritis Kenneth Frampton seperti yang telah dijelaskan sebelumnya secara tidak langsung. Aspek pengertian *'place-form'* yang dikemukakan oleh Kenneth Frampton yang berdasar pada bentuk arsitektur yang memiliki batasan dan keterkaitan fisik terhadap lingkungannya, sejalan dengan pemikiran Mangunwijaya yang berkenaan dengan 'arsitektur sebagai bentuk orientasi diri dan bentuk penghayatan terhadap gatra-ruang'. Keterkaitan berupa pemaknaan bahwa semua tempat memiliki nilai yang berbeda-beda. Selain itu, 'adanya prinsip arsitektur sebagai penghayatan gatra dan ruang juga' sejalan dengan pemikiran Kenneth Frampton mengenai aspek 'tektonika' dan pemikiran mengenai konsep 'lokalitas' yang tertuang dalam prinsip Regionalisme Kritis.

Penjelasan adanya kesamaan dari karya Mangunwijaya terhadap pemikiran Regionalisme Kritis yang dikemukakan oleh Kenneth Frampton dapat dilihat pada tabel di bawah ini (**Tabel 1**). Beberapa contoh karya Mangunwijaya diambil dan dianalisa berdasarkan aspek kearsitekturannya. Tabel tersebut dibuat untuk melihat sejauh mana (ada atau tidaknya) kesamaan antara pemikiran Mangunwijaya dan Kenneth Frampton dalam menyikapi modernisme dunia Barat yang berkembang pada saat itu.

**Tabel 1.** Tabel Pemikiran Kenneth Frampton dan Mangunwijaya. Tabel ini menunjukkan adanya relevansi antara pemikiran/karya-karya Mangunwijaya terhadap teori Regionalisme Kritis Kenneth Frampton

Contoh Karya Mangunwijaya	7 Aspek Regionalisme Kritis (Kenneth Frampton)							Cara Pandang Arsitektur (Mangunwijaya)						
	Marginal Practice	"Place-form"	Tectonic Fact	Site-specific Factors	Emphasizes The Tactile	Disjunctive Episodes of Vernacular	Flourish in those Cultural Interstices	Bahasa Ungkapan	Guna dan Citra	Simbol Kosmologis	Bentuk Orientasi Diri	Cermin Sikap Hidup	Penghayatan Gatra dan Ruang	Tektonika
1 Gereja St. Maria Assumpta														
2 Penziarahan Sendangsono														
3 Blara Trapistin														
4 Wisma Kuwera														
5 Rumah Arief Budiman														
6 Kali Code														

Sumber: berbagai sumber dan disunting kembali.

Keterangan



## KESIMPULAN

Memang tidak seluruh aspek pemikiran Mangunwijaya berkaitan secara definitif dan serupa terhadap Regionalisme Kritis Kenneth Frampton. Namun, dengan adanya kesamaan tersebut merupakan suatu bentuk dari kritik terhadap dampak negatif yang ditimbulkan dari modernisme yang berkembang. Kesamaan visi Frampton dan Mangunwijaya dalam menjaga makna sebuah nilai budaya dapat dilihat dari tujuan yang tercantum dalam pemikiran mereka.

Modernisme yang berdampak negatif pada kebudayaan menjadi landasan acuan berpikir baik Frampton maupun Mangunwijaya. Namun keduanya tidaklah anti terhadap kemajuan dan perkembangan teknologi. Menurut Frampton dan Mangunwijaya, berarsitektur perlu melihat lebih jauh serta memperhatikan hal-hal yang telah diungkap dalam pemikiran-pemikiran mereka di atas. Nilai-nilai spesifik yang ada di masing-masing tempat menjadi bagian dari *constrain* desain, agar karya arsitektur dapat mempunyai jiwa dan kekhasan.

Sumbangsih pemikiran Mangunwijaya dalam memandang keberlangsungan arsitektur di Indonesia memberikan nafas segar bagi terjaganya budaya-budaya lokal/setempat yang sangat banyak dan beragam. Mangunwijaya telah mendorong pemikiran-pemikiran kritis terhadap dampak modernisme yang berkembang. Bagi pendidikan arsitektur di Indonesia, pemikiran Mangunwijaya dan Frampton tidak hanya muncul sebagai sebuah pandangan kritis mengenai pembangunan bangsa, namun juga berperan dalam menggiring paradigma bahwa ada nilai-nilai penting yang harus dijaga tidak hanya sebatas karya arsitektur, namun prinsip-prinsip mendasar sebagai hakikat manusia dalam berarsitektur.

## DAFTAR PUSTAKA

- Arifin, L. S. (2013). *Arsitektur ala Y. B. Mangunwijaya: Sebuah Puisi Kehidupan*, dalam buku *Sang Arsitek Menimbang Kembali Arsitektur Y.B. Mangunwijaya*. Yogyakarta: PT. Kanisius.
- Frampton, K. (1983). *Prospects for A Critical Regionalism*. dalam buku *Theorizing A New Agenda For Architecture: An Anthology of Architectural Theory 1965-1995* dengan editor Kate Nesbitt. New York: Princeton Architectural Press
- Mahatmanto. (1999). *Membangun: Apresiasi pada Karya Tektonika Mangunwijaya*. dalam buku *Tektonika Arsitektur* Publikasi karya Y.B. Mangunwijaya diselenggarakan oleh Cemeti Art House (Yogyakarta) dan The Japan Foundation (Jakarta).
- Mangunwijaya, Y.B (1981). *Pasal-Pasal Pengantar Fisika Bangunan*. Jakarta: PT. Gramedia.
- Mangunwijaya, Y. B. (1988). *Wastu Citra*. Jakarta: PT Gramedia Pustaka Utama

- Mangunwijaya, Y.B. (1995). “*Words Of Gratitude For The Granting*”, pidato dalam The Ruth And Ralph Erskine Award 1995
- Prawoto, E. d. (1999). *Catatan Kurator*, dalam buku *Tektonika Arsitektur* Publikasi karya Y.B. Mangunwijaya diselenggarakan oleh Cemeti Art House (Yogyakarta) dan The Japan Foundation (Jakarta).
- Frampton, K. (1980). *Modern Architecture: A Critical History*. London & New York: Thames and Hudson.
- Kolb, D. (1990). *Postmodern Sophistication: Philosophy, Architecture and Tradition*. Chicago & London: University of Chicago Press.
- Setyo, T. B (2008). *Dimensi Manusia Dalam Dua Karya Y.B Mangunwijaya (Dokumen tahun 1987)* dalam buku *Sang Arsitek: Menimbang Kembali Arsitektur Y.B Mangunwijaya*. Yogyakarta: PT Kanisius.

## STRATEGI KOMUNIKASI DAN PERENCANAAN KAMPUNG NELAYAN SEBAGAI TUJUAN WISATA

*Selly Veronica, Meilanie Harahap, Garry Dimas, Beny OY Marpaung*

*Departemen Arsitektur, Fakultas Teknik, Universitas Sumatera Utara*

*\*Email: sellyveronica@gmail.com*

### ABSTRAK

*Kampung Nelayan Belawan berada di ujung Utara Kota Medan, Indonesia berada dalam keadaan yang memprihatinkan. Perkampungan ini berdiri tidak melibatkan pemerintah maupun perancang, sehingga masyarakat tidak memiliki surat kepemilikan yang jelas. Kampung ini memiliki potensi untuk berkembang sebagai tujuan wisata bahari. Sarana dan prasarana permukiman tentunya perlu direncanakan untuk membangun kampung ini sebagai tujuan wisata. Agar pengembangan kampung yang ditujukan untuk meningkatkan kualitas hidup masyarakatnya, maka perlu dilaksanakan komunikasi dalam perencanaan. Komunikasi dalam perencanaan dimulai dengan identifikasi persepsi dan partisipasi. Metodologi dalam menyelesaikan penelitian ini dilakukan dengan metoda kuantitatif dan dikaji secara kualitatif. Berdasarkan analisa persepsi dan partisipasi masyarakat, maka peneliti akan dapat membuat strategi komunikasi yang paling tepat untuk perencanaan kampung nelayan Belawan Medan menjadi tujuan wisata bahari berbasis masyarakat dan kearifan lokal.*

**Kata kunci:** *kampung nelayan, persepsi, partisipasi, masyarakat, strategi komunikasi*

### PENDAHULUAN

Perkampungan pesisir Belawan berada di ujung Utara Kota Medan pada umumnya merupakan permukiman yang tumbuh secara ilegal. Letak Kampung Nelayan yang merupakan bagian dari kawasan wisata pesisir di Kecamatan Belawan Medan, memiliki potensi sebagai tujuan wisata bahari. Buruknya sarana dan prasarana di perkampungan nelayan Belawan Medan merupakan kenyataan yang terjadi di perkampungan daerah pesisir Indonesia pada umumnya. Kemiskinan di kampung nelayan Belawan Medan adalah salah satu alasan utama tumbuhnya permukiman tidak terencana. Program-program dari pemerintah kota Medan yang mendukung pengentasan kemiskinan tentu akan memperbaiki kehidupan dan masa depan mereka melalui pembangunan lingkungan, ekonomi dan sosial.

Meskipun sektor pariwisata merupakan sektor prioritas dalam pembangunan daerah-daerah di Indonesia, namun kepariwisataan Kota Medan sampai saat ini masih jauh tertinggal dibandingkan dengan daerah lain, seperti Yogyakarta, Bali, dan



sebagainya. Berkaitan dengan hal tersebut, permasalahan pengembangan pariwisata Nelayan di Kecamatan Belawan Medan harus dapat dicari pemecahannya. Aksesibilitas dan infrastruktur menuju kawasan kampung Nelayan juga berada dalam keadaan tidak nyaman. Demikian juga dengan sistem kelembagaan, pengelolaan serta sumber daya manusia (SDM), dan sebagainya masih lemah. Beberapa langkah konkrit yang perlu dilakukan dan dikaji terlebih dahulu sebagai upaya pengembangan potensi objek wisata bahari di kampung Nelayan Belawan Medan antara lain dengan mengkaji persepsi dan partisipasi masyarakat penghuni. Apabila persepsi dan partisipasi masyarakat penghuni kampung nelayan telah ditemukan, maka dapat dibuat tindakan komunikasi yang paling tepat dalam rangka memajukan industri wisata bahari di kota Medan. Pemerintah tentunya juga akan mudah untuk melaksanakan penyuluhan kepada masyarakat sekitar objek wisata dalam merawat dan melestarikan lingkungan serta menjalin kerjasama dengan pihak swasta. Komunikasi harus dapat berperan sebagai perpanjangan tangan program perencanaan untuk kampung nelayan Belawan Medan. Fungsi utama komunikasi adalah untuk mendapatkan dukungan masyarakat kampung dan partisipasi mereka dalam pelaksanaan perencanaan. Rencana dalam melancarkan komunikasi perlu memperhatikan strategi apa yang dapat diterapkan untuk menyampaikan pesan sehingga dampak yang diharapkan dari perencanaan kampung nelayan Belawan sebagai tujuan wisata sesuai dengan harapan. Perencana harus mempunyai perhatian yang sangat besar terhadap strategi komunikasi dalam rangka meningkatkan partisipasi penghuni kampung. Fokus perhatian peranan komunikasi penting karena efektivitas komunikasi bergantung pada strategi komunikasi yang digunakan.

### **Komunikasi Dalam Perencanaan**

Permukiman yang tumbuh di daerah pesisir pada mulanya terbangun oleh pemikiran masyarakat penghuninya. Pemikiran yang muncul tentunya diawali oleh persepsi penghuni suatu permukiman. Pemikiran tersebut seiring dengan bertambahnya waktu menjadi suatu tradisi, yang mengatur kehidupan sehari-hari masyarakat melalui kearifan lokal dapat diakomodasi oleh pemerintah menjadi peraturan setempat yang berkekuatan hukum legal (Ruddle, 1998). Kajian persepsi dan partisipasi bertujuan untuk melihat respon masyarakat terhadap lingkungan dan sosial ketika dilakukan program-program di daerahnya. Sebab, bila persepsi mereka berbeda akan pentingnya menjaga lingkungan dan kehidupan sosial tentu program pengembangan daerahnya tidak akan berjalan lancar kedepannya (Ghosh & Datta, 2012).

Komunikasi pada kehidupan masyarakat ditemukan dengan adanya perundingan suatu permasalahan umum, hal ini memungkinkan masyarakat mengutarakan pendapat dan kepentingan mereka terkait dengan permasalahan daerah tersebut. Komunikasi dalam merundingkan penyelesaian masalah adalah bentuk nyata dari partisipasi masyarakat yang juga berkontribusi secara positif terhadap peningkatan kualitas hidup masyarakat (Akortor, 2012). Dalam mengkomunikasikan rencana

pembangunan, perlu diingat bahwa prinsip-prinsip, metode dan alat dari strategi komunikasi untuk pembangunan berkelanjutan berasal dari penggabungan bidang dan pendekatan yang berbeda. Fungsi utama komunikasi adalah untuk mendapatkan dukungan masyarakat kampung dan partisipasi mereka dalam pelaksanaan perencanaan. Menurut Kheerajit dan Flor (2013) ada empat jenis komunikasi dalam rangka melibatkan partisipasi aktif suatu pihak, terkait manajemen sumber daya alam. Empat jenis komunikasi itu adalah konsultasi, kolaborasi, berbagi informasi dan pemberdayaan pihak yang akan diajak berpartisipasi.

### **METODOLOGI PENELITIAN**

Dalam menentukan lokasi penelitian, peneliti memperhatikan tiga unsur, yaitu adanya tempat, penghuni dan aktivitas dalam daerah tersebut. Ketiga unsur tersebut digunakan oleh peneliti dalam mengumpulkan data yang berhubungan dengan identifikasi persepsi, keinginan penghuni untuk terlibat apabila kampung yang mereka huni dijadikan tujuan wisata bahari, serta pemahaman masyarakat mengenai keadaan fisik kawasan kampung yang mereka tempati. Teknik dalam penentuan sampel dilakukan secara “Purposive Sampling” yaitu teknik penentuan sampel dengan pertimbangan tertentu pada responden di wilayah penelitian. Jumlah penduduk kampung nelayan Belawan ada sekitar hampir 600 jiwa. Peneliti menyebarkan kuesioner kepada responden yang berada dalam kategori dewasa. Dalam pelaksanaan penelitian ini, sebelum menetapkan sampel atau responden peneliti menggunakan model “Quota Sampling” yaitu menetapkan key area dengan membagi jumlah berkas kuesioner berdasarkan sub area-sub area.

Dalam menentukan variabel, peneliti terlebih dahulu melakukan interpretasi terhadap teori landasan yang dipilih berdasarkan isu permasalahan yang akan diselesaikan dalam penelitian. Berdasarkan kajian dari landasan teori yang diinterpretasi, peneliti membuat indikator yang proses berpikirnya berbasis permasalahan penelitian. Indikator yang diinterpretasi berbasis isu permasalahan penelitian ditentukan oleh peneliti sebagai variabel. Variabel yang ditentukan akan menjadi dasar dalam membuat metoda pengumpulan data. Proses menganalisa data terkait gambaran pemikiran masyarakat mengenai potensi kampung nelayan sebagai tujuan wisata bahari dilakukan berdasarkan landasan teori yang digunakan untuk mengkaji data yang diperoleh dengan metoda kuantitatif. Data yang dikelola secara kuantitatif dengan metoda frekwensi diinterpretasi terlebih dahulu oleh peneliti. Hasil interpretasi data, ditinjau berdasarkan landasan teori. Tinjauan atas hal tersebut, merupakan analisa dan pembahasan yang dijadikan dasar bagi peneliti untuk menghasilkan penemuan

## HASIL PENELITIAN DAN PEMBAHASAN

Masyarakat penghuni Kampung Nelayan Belawan Medan pada umumnya bermata pencaharian sebagai nelayan (46%). Menurut Lee dan Midani (2014) pada zaman modern terdapat sebuah paradigma yang berkembang tentang pentingnya kreatifitas. Dalam kehidupan nelayan dibutuhkan kreatifitas dalam mengelola ekonomi agar kehidupan mereka dapat terus berlanjut. Kampung Nelayan apabila dibangun kembali berbasis kearifan lokal yang direncanakan juga memiliki potensi untuk menjadi tujuan wisata bahari, namun masyarakat belum menyadari hal tersebut. Penyebabnya adalah masyarakat lokal memiliki tingkat kreatifitas yang rendah, sehingga sulit meningkatkan kualitas hidup. Masyarakat penghuni Kampung Nelayan juga tidak memiliki legalitas kepemilikan tanah tempat tinggalnya (94%). Terdapat dua golongan penentu kebijakan yang mempengaruhi pengembangan, yaitu penentu kebijakan primer dan penentu kebijakan sekunder. Penentu kebijakan primer adalah mereka yang memiliki pengaruh besar, yaitu masyarakat yang langsung berhubungan dengan daerahnya. Penentu kebijakan sekunder yaitu pemerintah dan organisasi terkait (Devarani dan Basu, 2009). Namun pada kenyataannya, masyarakat kampung nelayan tidak dapat berperan sebagai penentu kebijakan primer. Permasalahan legalitas kepemilikan tanah pemukim menyebabkan masyarakat tidak dapat menjadi penentu kebijakan primer. Hal tersebut menjadi salah satu faktor yang dapat menghambat program pengembangan kampung nelayan menjadi tujuan wisata bahari.

Permasalahan legalitas kepemilikan tanah masyarakat penghuni kampung muncul akibat pertumbuhan permukiman terjadi tidak melibatkan pemerintah dan atau perencana. Namun, permukiman ilegal masih terus terjadi seiring dengan kedatangan masyarakat luar yang mengharapkan penghidupan yang lebih layak (51%). Pertumbuhan yang tidak terkontrol tersebut menyebabkan permasalahan seperti kondisi sarana dan prasarana kampung menjadi tidak memadai. Meskipun dengan kondisi yang seperti itu, masyarakat penghuni kampung nelayan merasa puas dengan tempat tinggalnya. Sehingga, pada umumnya masyarakat kampung nelayan belawan ingin tetap menetap di sana hingga akhir hayatnya (59%). Upaya pengembangan masyarakat menuju kehidupan yang lebih berkualitas dapat dilakukan melalui program-program pendukung. Program pengembangan yang potensi diterapkan di Kampung Nelayan Belawan Medan yaitu program desa wisata. Namun masyarakat kampung nelayan pada umumnya tidak memahami arti dari desa wisata (94%). Walaupun tidak memahami secara menyeluruh tentang makna desa wisata, masyarakat penghuni memiliki persepsi positif terhadap program tersebut (85%). Dalam hal ini, diperlukan adanya upaya dan strategi dalam komunikasi untuk memberikan pemahaman kepada masyarakat lokal. Sebab, pemahaman dan persepsi menyeluruh masyarakat terhadap dampak pariwisata sangat penting dalam perencanaan dan pengembangan suatu daerah menjadi tujuan wisata (Said, 2011). Sehingga dengan terjalannya komunikasi, maka program yang direncanakan dapat terealisasi dengan efektif dan efisien.

Dalam menentukan strategi komunikasi yang tepat dibutuhkan data yang berasal dari persepsi masyarakat setempat, salah satunya adalah pandangan masyarakat lokal terkait manfaat yang diharapkan. Menurut Zamroni dan Yamao (2013) ditemukan bahwa nelayan tradisional di daerah pesisir berada pada tingkat ekonomi yang rendah, karena hasil laut yang tidak menentu. Hal tersebut juga tergambar dalam kehidupan masyarakat masyarakat Kampung Nelayan Belawan Medan. Oleh sebab itu, berdasarkan identifikasi atas gambaran pemikiran dalam aspek ekonomi yang menjadi pengharapan masyarakat lokal atas program yang akan dilaksanakan(39%). Dengan adanya program tersebut diharapkan dapat memberikan pemasukan bagi keluarga dan terbukanya lapangan pekerjaan baru (43%).

Salah satu cara dalam menambah pemasukan ekonomi adalah dengan budidaya laut. Pendapat lain dari masyarakat merasa budidaya laut lebih berpotensi tinggi untuk mata pencarian mereka yang dirancang dalam jangka waktu yang lama (Essen dkk., 2013). Pada umumnya, masyarakat kampung nelayan mengharapkan mata pencaharian lain selain nelayan yang lebih menjanjikan serta antusias dalam kegiatan budidaya laut (82%). Namun, kekhawatiran masyarakat akan resiko mata pencaharian selain nelayan (72%) menjadi faktor yang menghambat program pengembangan. Dalam hal ini, perlu adanya suatu komunikasi yang dijalin dalam upaya pembentukan persepsi positif masyarakat dan akan berdampak pada proses realisasi program pengembangan kampung.

Komunikasi sebelum program pengembangan dilaksanakan juga harus dilakukan, agar pendapat dari berbagai pihak terkait dapat dipertimbangkan dalam bentuk perancangan yang partisipatif. Berdasarkan identifikasi gambaran pemikiran masyarakat penghuni Kampung Nelayan ditemukan bahwa setiap pihak seperti pemuda setempat (28%), tokoh adat (18%) dan pemerintah (27%) memiliki pengaruh terhadap perkembangan permukiman mereka selama ini. Meskipun tidak ada golongan atau pihak yang memiliki pengaruh yang begitu menonjol, pandangan dan pendapat dari mereka layak dipertimbangkan. Tujuan dari perancangan partisipatif adalah untuk merangkum pemegang keputusan, termasuk didalamnya perancang, clients, pengguna, dan masyarakat. Pengguna juga merupakan pemegang keputusan yang penting ketika perencanaan ditujukan untuk kepentingan publik (Kang, Choo & Watters, 2015). Setiap pihak dalam kehidupan masyarakat penghuni kampung memiliki pengaruh meskipun tidak ada yang begitu menonjol, sehingga dibutuhkan desain partisipatif. Namun, ditinjau proses pengambilan keputusan perancangan masyarakat berpersepsi bahwa mereka adalah pihak yang memiliki pengaruh terbesar (58%).

Menurut Perales(2002) ada dua jenis wisatawan kawasan pesisir ditinjau dari aspek tujuannya, yaitu (1)Wisatawan yang datang hanya untuk berwisata dan (2)Wisatawan yang datang untuk berwisata dan pulang kampung. Dan Selain itu ada dua jenis wisata kawasan pesisir,yaitu (1)Wisata kawasan pesisir tradisional dan

(2) Wisata kawasan pesisir modern. Berdasarkan pembagian tersebut, pada umumnya masyarakat Kampung Nelayan Belawan mengharapkan program pariwisata yang diterapkan pada permukiman mereka adalah wisata kawasan pesisir tradisional yang dikunjungi wisatawan baru (72%). Serta konsep program pengembangan desa menjadi wisata kawasan pesisir tradisional dapat menjadi strategi yang ditunjukkan untuk menjaga dan mempertahankan kearifan lokal permukiman bahari Belawan (65%). Namun, tetap harus memperhatikan batasan-batasan perubahan yang berdampak pada aspek sosial (60%). Dimana, perubahan yang terjadi tidak berdampak pada kearifan lokal yang telah tumbuh dan berkembang dalam kehidupan masyarakat lokal dan adanya perbaikan dalam bentuk apapun di daerahnya. Masyarakat Kampung Nelayan Belawan memiliki persepsi positif terhadap program pengembangan daerahnya menjadi tujuan wisata bahari (65%). Persepsi positif masyarakat lokal diperoleh seiring dengan kesiapan mereka dalam berpartisipasi pada program pengembangan permukimannya (70%).

Partisipasi masyarakat penghuni Kampung Nelayan dinilai sangat penting karena mereka merupakan pihak yang paling memahami kondisi lingkungan daerahnya. Selain itu, keterlibatan masyarakat lokal dapat mempengaruhi keberlanjutan kegiatan pariwisata. Hal ini juga memungkinkan masyarakat setempat memperoleh keuntungan dan mencegah dampak negatif dari kegiatan pariwisata (Cengiz, Ozkok & Ayhan, 2011). Dalam menumbuhkan keinginan masyarakat berpartisipasi pada program pengembangan, perlu adanya suatu motivasi bagi mereka. Peningkatan ekonomi menjadi salah satu alasan yang paling banyak dipilih masyarakat lokal sebagai motivasi untuk meningkatkan daerahnya (43%). Dengan adanya ciri khas tentunya memotivasi para wisatawan untuk datang. Adanya karakteristik dari sebuah desa wisata akan membuat daerah tersebut berbeda dari desa yang lain walaupun sama-sama mempunyai potensi alam yang indah, manajemen wisata yang baik ataupun fasilitas-fasilitas yang mendukung (Pesonen, Peters & Komppula, 2011). Pada umumnya, masyarakat Kampung Nelayan Belawan mengetahui ciri khas dari permukimannya (77%). Lokasi Kampung Nelayan yang berada di tepi laut merupakan salah satu ciri khas yang membedakannya dari daerah lain (40%). Selain itu, kegiatan sebagai nelayan juga merupakan tradisi sekaligus budaya dari daerah setempat (29%). Dengan adanya pemahaman potensi daerahnya tentunya akan membantu berjalannya program pengembangan dalam mengeksplorasi potensi Kampung Nelayan.

Menurut Hampton (2005) dengan mendengarkan dan melihat pandangan-pandangan dari masyarakat lokal akan memudahkan pihak yang berwenang membuat keputusan yang baik dan benar. Sehingga, ketika ingin menjalankan program pengembangan pihak berwenang dan masyarakat lokal dapat bekerjasama agar mendapatkan keuntungan berdasarkan aspek ekonominya sebagai dampak dari pengelolaan pariwisatanya. Berkaitan dengan hal tersebut, umumnya masyarakat setempat terbuka dan siap berpartisipasi dalam kegiatan pelestarian lingkungan (66%). Bahkan, pada saat ini masyarakat yang paham mengenai pentingnya pelestarian

lingkungan dapat memberikan dampak positif pada aspek ekonomi mereka. Masyarakat secara individu maupun dalam bentuk kelompok melakukan pelestarian kawasan hutan mangrove. Selain berdampak pada perbaikan ekosistem lingkungan, pelestarian yang dilakukan oleh masyarakat juga dapat menambah nilai jual Kampung Nelayan menjadi tujuan wisata bahari. Melibatkan masyarakat dalam pelaksanaan program pengembangan juga harus dilakukan dengan tepat. Dengan adanya program yang tepat akan mempengaruhi kualitas dari lingkungan dan hunian mereka, hal ini juga akan tercermin pada kualitas hidup masyarakat permukiman tersebut (Astuti, Astuti&Syarifudin, 2015). Masyarakat bersedia untuk ikut berperan aktif dalam proses pembangunan Kampung Nelayan menjadi tujuan wisata bahari (70%). Partisipasi positif dari masyarakat tersebut akan sangat berguna dan membantu proses program perencanaan yang nantinya akan dilaksanakan.

Pemerintah atau perencana perlu konsisten dalam mengimplementasikan rencana, menyambut pihak-pihak yang ikut serta dalam pengembangan dan berkolaborasi dengan masyarakat. Disamping itu, antusiasme dari masyarakat, rasa saling percaya antara masyarakat dan pemerintah maupun pihak terkait, toleransi dan keterbukaan terhadap perubahan juga sangat diperlukan (Sobandi and Sudarmaji, 2015. Hal.168). Umumnya, masyarakat setempat sangat terbuka dalam menerima pemerintah ataupun pihak luar apabila memiliki tujuan positif terhadap perkembangan kampung (88%). Dalam hal ini, masyarakat Kampung Nelayan terbuka dengan adanya perubahan yang bersifat positif. Masyarakat setempat juga merasa siap dalam membantu pihak luar yang memiliki tujuan positif terhadap permukimannya (86%). Hal tersebut dikarenakan masyarakat percaya bahwa pengembangan Kampung Nelayan tidak hanya berdampak pada kondisi fisik lingkungannya, namun juga akan meningkatkan kualitas hidup masyarakat lokal(62%). Rasa percaya masyarakat tentunya akan memberikan dampak positif dalam meningkatkan partisipasi pada program pengembangan Kampung Nelayan. Manfaat program yang dapat dirasakan secara nyata oleh masyarakat (57%) juga menjadi hal yang dapat meningkatkan rasa percaya masyarakat Kampung Nelayan.

Berdasarkan penelitian yang dilakukan oleh Yusof dkk. (2012) ditemukan bahwa upaya pribadi untuk mempertahankan dan mengelola kesuksesannya memiliki peran penting dalam tingkat kepuasan yang menjadi tolak ukur dari kualitas hidup. Dimana adanya tingkat kepuasan terhadap suatu program pengembangan akan memberi efek positif yang tercermin pada kinerja seseorang. Rasa bangga dan kepuasan masyarakat penghuni kampung atas pencapaian yang telah dilakukan dalam upaya peningkatan kualitas hidup akan berdampak positif pada kinerjanya. Berdasarkan identifikasi persepsi masyarakat ditemukan bahwa rasa bangga terhadap kesuksesan program pembangunan dapat memotivasi masyarakat untuk ikut melestarikan lingkungannya (40%) dan berperan aktif dalam aktivitas ekonomi lokal(38%). Dengan adanya peran aktif masyarakat, maka perkembangan masyarakat menuju kehidupan yang lebih berkualitas dapat tercapai.

Menurut Bishop & Said (2011) dalam rangka melakukan penelitian untuk membuat suatu program atau strategi di suatu daerah, akan sangat penting menjalin komunikasi yang tepat kepada orang-orang yang berasal di daerah tersebut. Hal tersebut seiring dengan gambaran pemikiran masyarakat penghuni Kampung Nelayan Belawan. Dimana masyarakat berpendapat bahwa setiap keputusan yang akan diambil hendaknya berdasarkan hasil dari persetujuan yang disepakati bersama (43%). Keterlibatan masyarakat dalam pelaksanaan program akan memberi dampak positif terhadap kehidupannya. Namun, masyarakat kampung nelayan tidak hanya mengharapkan keuntungan pada pihaknya. Sebab, mereka juga ingin juga memberi dampak positif pada wisatawan yang berkunjung ke permukiman mereka (74%).

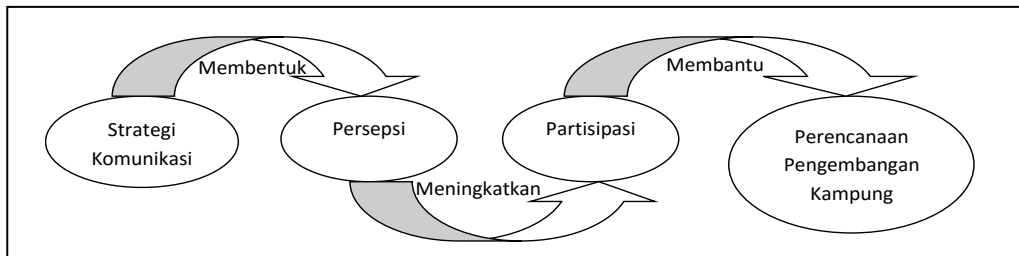
Dalam pelaksanaan program pembangunan melibatkan berbagai pihak. Hal tersebut menyebabkan adanya potensi terjadinya konflik. Berdasarkan penelitian yang dilakukan oleh L'Entang (2008) ditemukan bahwa terjalinnya hubungan masyarakat perlu dilakukan dalam menyelesaikan masalah. Hubungan masyarakat adalah sebuah wujud dari proses komunikasi publik yang dapat menjadi diplomasi dalam kebudayaan. Hubungan masyarakat dapat menarik simpati, mengidentifikasi serta mempengaruhi pemikiran masyarakat. Masyarakat Kampung Nelayan juga memiliki gambaran pemikiran bahwa pengembangan daerahnya hendak terlebih dahulu berfokus pada penyelesaian masalah (50%). Dengan adanya hubungan masyarakat konflik yang menghambat proses pelaksanaan program dapat diantisipasi. Dengan meminimalkan potensi konflik yang akan terjadi juga akan berdampak positif pada proses pemasaran potensi wisata kampung nelayan (32%).

Selain itu, komunikasi juga mendukung informasi yang akan didapatkan masyarakat bila terjadi sesuatu yang krisis seperti bencana alam, ketidakstabilan yang terjadi di suatu negara, masalah ekonomi dan lain-lain. Dalam keadaan krisis, komunikasi dapat mempengaruhi persepsi orang. Maka dari itu, perlu adanya pusat informasi yang relevan dan komunikasi yang baik yang terjalin dua arah agar tidak terjadi kesimpangsiuran suatu informasi. Sehingga, masyarakat merasa aman dan percaya dengan informasi yang diperoleh (Wester, 2009). Dalam hal ini perlu adanya rasa percaya dari masyarakat penghuni kampung terhadap pihak pemerintah dan perancang. Sehingga masyarakat akan mendapatkan informasi dari sumber yang tepat. Berdasarkan kajian persepsi masyarakat, ditemukan bahwa dengan melibatkan masyarakat dalam proses perancangan akan membentuk rasa percaya pemukim terhadap pihak perancangan (62%).

## KESIMPULAN

Strategi komunikasi memiliki pengaruh yang signifikan terhadap proses perencanaan dan pelaksanaan program pengembangan kampung menjadi tujuan wisata (**Gambar 1**). Dalam upaya pengembangan kampung, persepsi dari

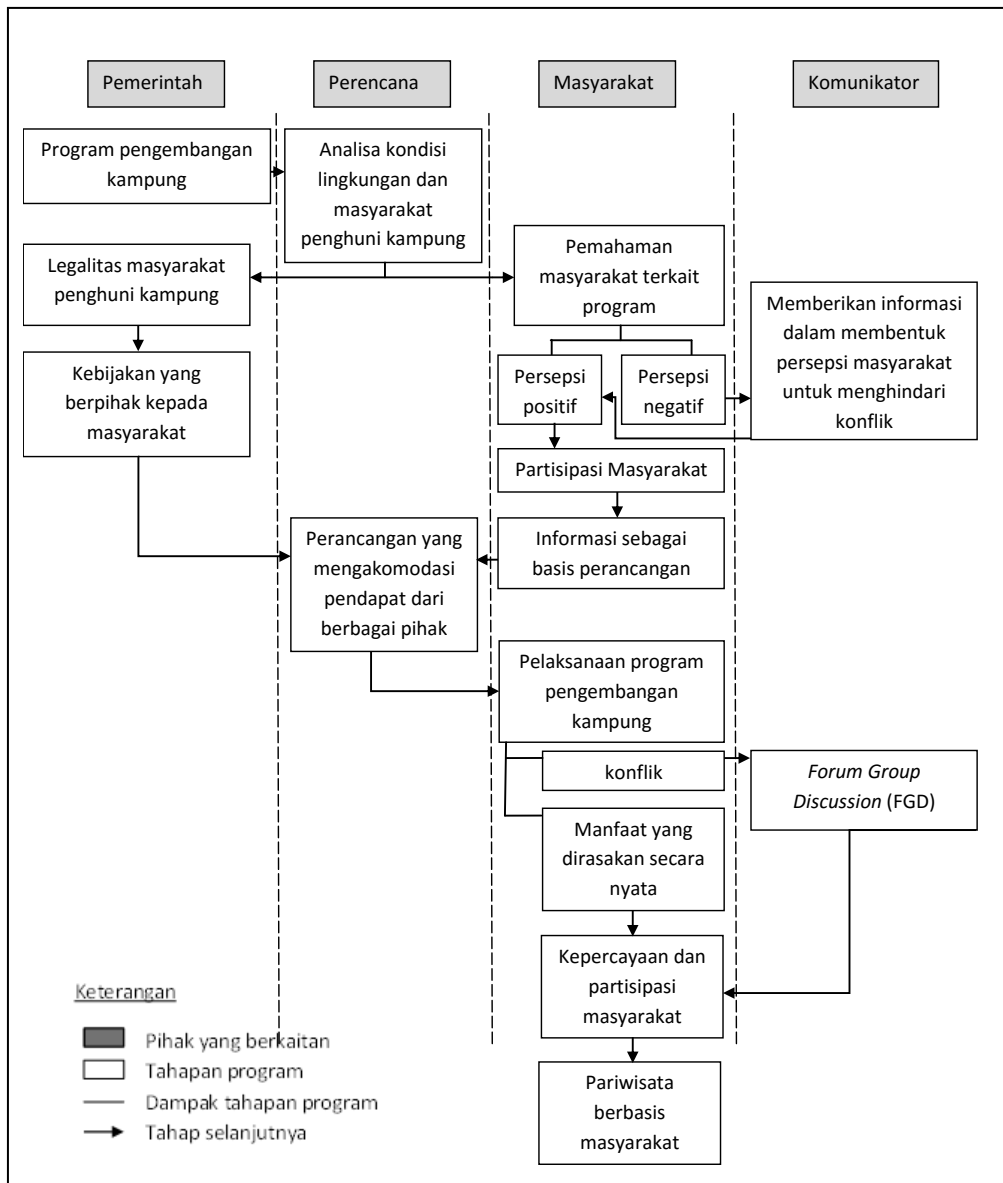
masyarakat penghuni memiliki pengaruh dalam komunikasi yang berdampak pada partisipasinya.



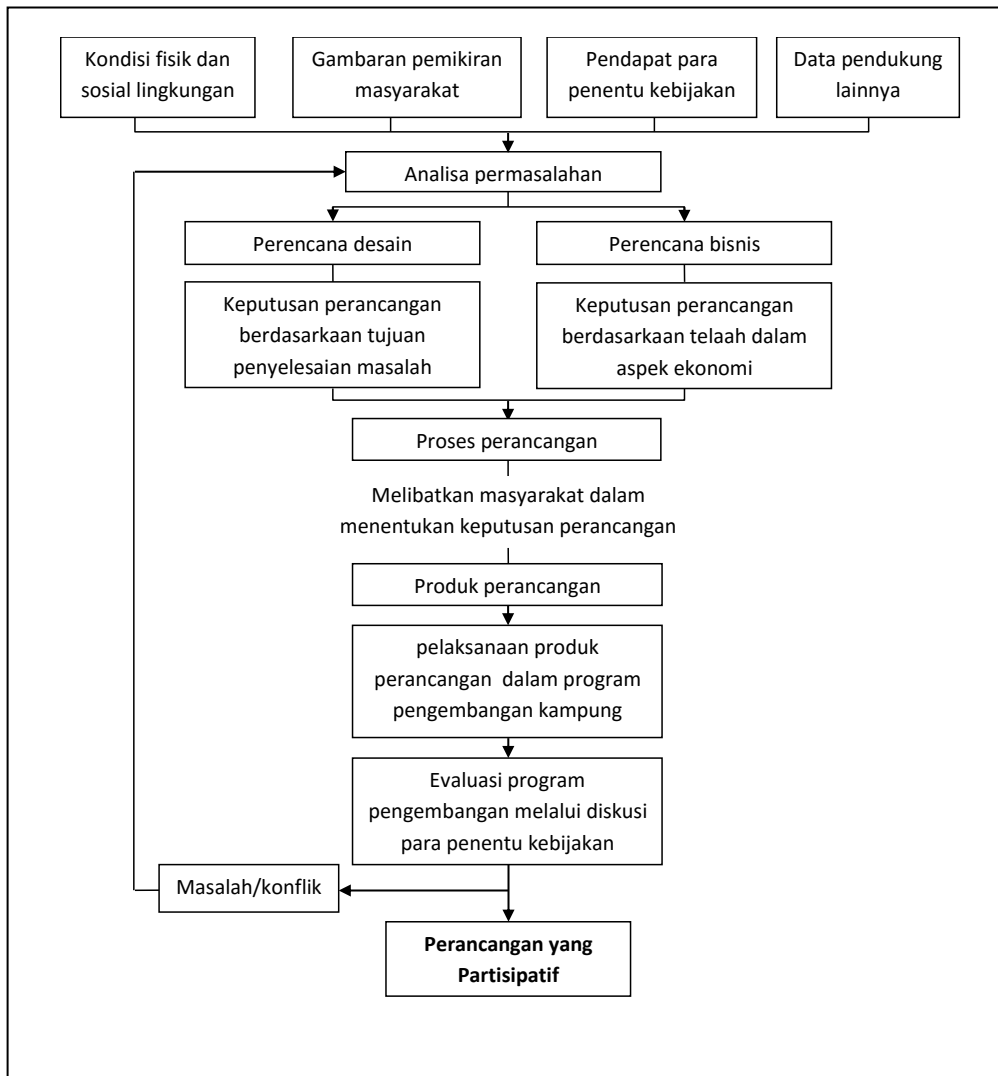
**Gambar 1.** Gambaran Umum Strategi Komunikasi dalam Perencanaan Pengembangan Kampung

Persepsi positif dari masyarakat penghuni kampung nelayan akan meningkatkan minat mereka untuk turut serta berpartisipasi dalam program pengembangan daerahnya (**Gambar 2**). Selain persepsi positif dari masyarakat lokal, manfaat dari program pengembangan kampung nelayan dapat menjadi motivasi untuk berpartisipasi dalam proses perancangan hingga pelaksanaannya. Peran aktif masyarakat dalam perencanaan program akan membantu pihak perencana dan pemerintah dalam menghasilkan keputusan. Dalam perencanaan program dibutuhkan perancangan yang partisipasif yang dapat mengakomodasi pendapat dari segala pihak (**Gambar 3**).





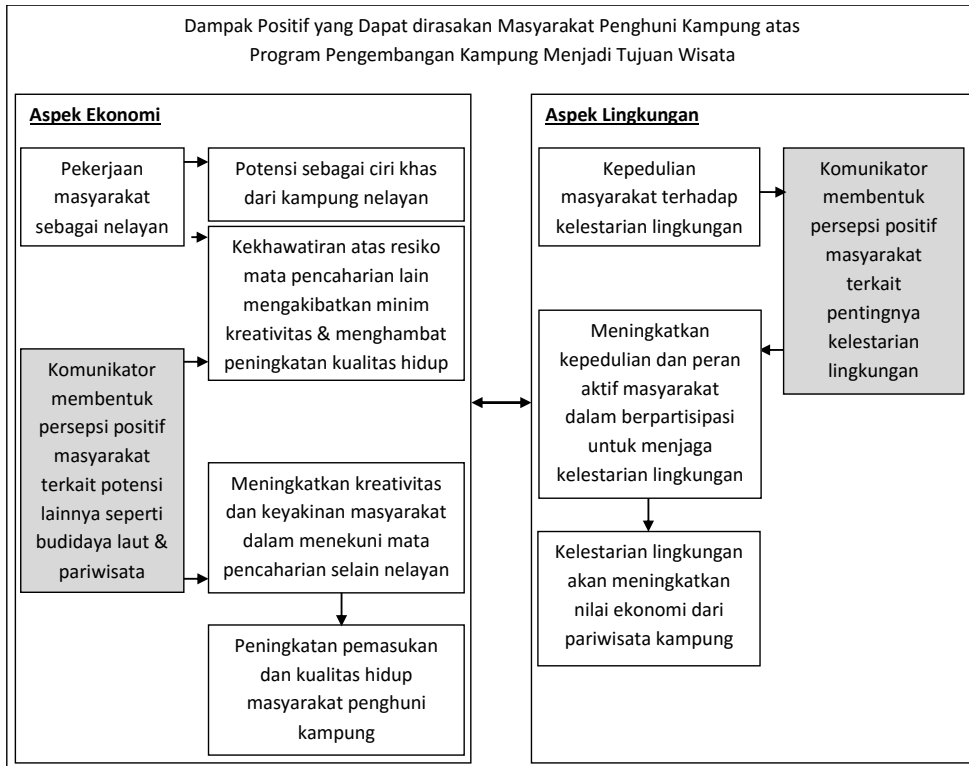
Gambar 2. Strategi Komunikasi dalam Menghasilkan Program Pariwisata yang Berbasis



**Gambar 3.** Strategi Komunikasi dalam Menghasilkan Perancangan yang Partisipatif Palembang

Menjadi suatu kewajaran apabila terjadi konflik dalam pelaksanaan suatu program. Dalam hal tersebut komunikator dapat menjadi pihak yang membantu dalam menyelesaikan masalah dengan cara membentuk persepsi masyarakat (gambar 4). Strategi komunikasi yang tepat dan berhasil akan memberikan pemahaman yang prositif kepada masyarakat, karena mampu mengakomodasi pendapat dari berbagai pihak bahkan melibatkan masyarakat dalam pelaksanaannya. Berkaitan dengan hal di atas, maka strategi komunikasi yang dapat diterima oleh masyarakat adalah cara penyampaian yang berorientasi kepada kearifan lokal yang berkembang. Strategi

komunikasi merupakan cara yang tepat untuk membantu program pengembangan Kampung Nelayan Belawan Medan dalam menuju kehidupan yang berkualitas.



**Keterangan**

- Peran dari komunikator      ↔ Saling berkaitan
- Peran dari masyarakat      → Tahap selanjutnya

**Gambar 4.** Strategi Komunikasi dalam Memperoleh Manfaat dari Program Pengembangan Kampung

**DAFTAR PUSTAKA**

Akotor, E. S. A. (2012). Deliberative Democracy, An Analysis of Citizens Perspective in Buyukkonuk – North Cyprus. *Procedia - Social and Behavioral Sciences*,35, 301-312. doi:10.1016/j.sbspro.2012.02.092

Astuti, W., Astuti, D. W. & Syarifudin, D. (2015). Contribution of Community-Based Development Toward Environment Improvement As an Effort of Poverty Alleviation.*Procedia - Social and Behavioral Sciences*, 179, 250-257. doi:10.1016/j.sbspro.2015.02.428

- Bishop, K. & Said, I. (2012). The Experience of Completing Qualitative Participatory Research in a Paediatric Setting: A Cross Cultural Comparison. *Procedia - Social and Behavioral Sciences*, 38, 73-80. doi: 10.1016/j.sbspro.2012.03.326
- Cengiz, T., Ozkok, F., & Ayhan, C. K. (2011). Participation of Local Community in the Tourism Delevelopment of Imbros (Gokceada). *African Agricultural Research*, 6(16), 3832-3838. doi: 10.5897/AJAR11.148
- Devarani, L. & Basu, D. (2009). Participatory Wetland Management in Loktak Lake: A Road to Sustainable Development. *Crop and Weed*, 5(1), 178-190.
- Essen, L. V., Glaser, M., Ferse, S. C. A., & Kunzmann, A. (2013). Attitudes And Perceptions Of Villagers Toward Community-Based Mariculture In Minahasa, Noth Sulawesi, Indonesia. *Ocean & Coastal Management*, 73, 101-112. doi: 10.1016/j.ocecoaman.2012.12.012
- Ghosh, P. K. & Datta, D. (2012). Coastal Tourism And Beach Sustainability: An Assessment of Community Perceptions in Kovalam, India. *Malaysia Society and Space* 8(7), 75 – 87.
- Hampton, M. P. (2005). Heritage, Local Communities And Economic Development. *Tourism Research*, 32(3), 735-759. doi: 10.1016/j.annals.2004.10.010
- Kang, M., Choo, P. & Watters, C. E. (2015). Design for Experiencing: Participatory Design Approach With Multidisciplinary Perspectives. *Procedia Social and Behavioral Sciences*, 174, 830 – 833. doi: 10.1016/j.sbspro.2015.01.67
- Kheerajit, C. & Flor, A.G. (2013). Participatory Development Communication for Natural Resources Management in Ratchaburi Provinces, Thailand. *Procedia – Social and Behavioral Sciences*, 103, 703-709. doi: 10.1016/j.sbspro.2013.10.390
- Lee, S. G. & Midani, A. R. (2014) Creative Economy Potentials and Fisheries Development in South Korea. *World Fish and Marine Sciences* 6 (1): 49-56. DOI: 10.5829/idosi.wjfm.2014.06.01.76112
- Perales, R. M. Y. (2002). Rural Tourism in Spain. *Annals of Tourism Research*, 29, pp.1101-1103.
- Pesonen, J. A., Peters, M., & Komppula, R. (2011). Understanding the Relationship Between Push and Pull Motivations in Rural Tourism. *Tourism Review*, 66(3), 32 - 49. doi: 10.1108/16605371111175311
- Ruddle, K. (1998). Traditional Community Based Coastal Marine Fisheries Management in Vietnam. *Ocean & Coastal Management*, 40, 1-22.
- Said, H. M. (2011). Promoting Community Based Tourism in Bajau Laut Community in Kampung Pulau Gaya, Sabah. *Ersiti Tun Abdul Razak E-Journal*, 7(2), pp.48
- Sobandi, R. & Sudarnadji, N. (2015). Knowledge Sharing and Stakeholder Collaboration Practice in Solo City Planning and Development : Notes on Urban Community Nurturing Processess. *Procedia - Social and Behavioral Sciences*, 184, 161 – 170. doi: 10.1016/j.sbspro.2015.05.076

- Yusof, Y., Ibrahim, Y., Muda, M. S., & Amin, A. A. W. M. (2012). Community Based Tourism and Quality Of Life. *Integrative Business & Economic Research*, 1(1), 336-346
- Wester, M. (2009) Cause and Consequences of Crises: How Perception Can Influence Communication. *Contingencies And Crisis Management*, 17(2), 118-125. doi: 10.1111/j.1468-5973.2009.00569.x
- Zamroni, A.& Yamao, M. (2013) An Assessment of Farm-To-Market Link of Indonesian Dried Seaweeds: Contribution of Middlemen Toward Sustainable Livelihood of Small-Scale Fishermen In Laikang Bay. *Agricultural Research*, 8(17), 1709-1718. doi: 10.5897/Ajar11.1059.

## TRANSFORMASI BENTUK ARSITEKTURAL JAMBUR KARO PADA JAMBUR NAMAKEN DI KOTA MEDAN

*Ronald Y C Sinaga, Riski Febriyanto Gultom, Imam Faisal Pane*

*Departemen Arsitektur, Fakultas Teknik, Universitas Sumatera Utara*

*Email: ronald\_sinaga@yahoo.com.*

### ABSTRAK

*Jambur merupakan salah satu bangunan tradisional Karo, yang memiliki fungsi sebagai tempat upacara ritual adat suku Karo dalam berbagai tahapan peristiwa (upacara pernikahan, kematian, dan pesta pemuda-pemudi). Pada zaman dahulu, selain fungsinya sebagai tempat upacara ritual adat, jambur berfungsi sebagai tempat komunal suku Karo dalam melaksanakan kegiatan sehari-hari. Keberadaan Jambur sangat diidentik dengan masyarakat suku Karo. Di kota Medan, kemunculan keberadaan Jambur dimulai semenjak kedatangan suku Karo. Dalam perkembangannya di kota Medan, Jambur yang digunakan oleh masyarakat suku Karo pun mengalami perubahan seiring waktu. Tentunya perubahan bentuk arsitektural Jambur Karo ini dilatarbelakangi oleh perubahan budaya masyarakat suku Karo itu sendiri sebagai pengguna Jambur. Penelitian ini bertujuan untuk mengetahui transformasi bentuk arsitektural Jambur, serta hal apa saja yang mengakibatkan perubahan tersebut terkait dengan transformasi budaya. Alasan pemilihan Jambur Namaken sebagai sampel penelitian disebabkan karena pada bangunan ini tidak terlihat kembali penggunaan elemen arsitektur tradisional Karo pada bangunan tersebut. Pada Jambur ini dilakukan pengumpulan data primer berupa observasi elemen arsitektur Karo pada Jambur secara detail, dan dilakukan wawancara dengan pemilik Jambur tersebut. Dari penelitian ini ditemukan bahwa perubahan bentuk arsitektural Jambur Karo diakibatkan oleh perubahan budaya. Sumber perubahan ini berasal dari dalam dan luar. Perkembangan dari luar diakibatkan oleh perkembangan teknologi dan perubahan tren arsitektur, sedangkan perubahan budaya dari dalam disebabkan oleh identitas diri, perubahan gaya hidup dan pola pikir serta preferensi masyarakat mengenai gaya tampilan bangunan. Dengan demikian peneliti dapat memberikan saran bahwa dalam perancangan Jambur Karo harus disesuaikan dengan kebudayaan suku Karo sebagai penggunaannya.*

**Kata Kunci:** *Transformasi Arsitektur, Jambur Karo*

### PENDAHULUAN

Masyarakat suku Karo merupakan salah satu kelompok etnis yang masih kuat mempertahankan tradisi ritual adat dalam berbagai tahapan peristiwa. Sejak dari

zaman nenek moyang masyarakat Karo membutuhkan tempat sebagai tempat berlangsung ritual adat, tempat tersebut adalah Jambur. Bentuk arsitektur Jambur pada masa dahulu terikat dengan elemen kebudayaan tradisional suku Karo. Hal ini terlihat dari bentuk Jambur yang hampir menyerupai rumah adat tradisional Karo, yaitu rumah Siwalu Jabu.

Dijaman era modernisasi ini fungsi bangunan Jambur tetap menjadi bagian tempat berlangsungnya upacara ritual adat. Hanya saja bentuk arsitektural Jambur Karo mengalami perubahan signifikan. Bentuk tradisionalnya mulai diperbaharui kebentuk lebih modern dengan mengadopsi beberapa elemen – elemen tradisional Karo. Seperti yang terlihat pada bentuk arsitektural Jambur Namaken yang dipengaruhi oleh arsitektur modern.

Adapun tujuan dari jurnal penelitian ini adalah menemukan dan mengidentifikasi apa saja yang menyebabkan perubahan pada bentuk arsitektural Jambur Karo dengan transformasi budaya.

## **Tinjauan Pustaka**

### **a. Transformasi Arsitektur**

Secara etimologis Transformasi adalah perubahan rupa bentuk, sifat, fungsi dan sebagainya. Adapun pengertian transformasi menurut Antoniadis, (1990) adalah sebuah proses perubahan secara berangsur-angsur sehingga sampai pada tahap ultimat, perubahan ini dapat dilakukan dengan cara memberi respon terhadap pengaruh unsur eksternal maupun internal yang akan mengarahkan perubahan dari bentuk yang sudah dikenal sebelumnya melalui proses menggandakan secara berulang-ulang atau melipat gandakan.

Dari pengertian Transformasi diatas bahwa Transformasi Arsitektur adalah suatu perubahan dari satu kondisi (bentuk awal) ke kondisi yg lain (bentuk akhir) dan dapat terjadi secara terus menerus atau berulang kali yang dipengaruhi oleh dimensi waktu yang dapat terjadi secara cepat atau lambat, tidak saja berhubungan dengan perubahan fisik tetapi juga menyangkut perubahan sosial budaya ekonomi politik masyarakat karena, tidak dapat lepas dari proses perubahan baik lingkungan (fisik) maupun manusia (non fisik).

Menurut Laseau, (1980) dalam Sembiring, (2006) kategori transformasi dapat dibedakan menjadi empat kategori Transformasi, yakni :

1. Transformasi bersifat geometri, yaitu perubahan yang terjadi pada bentuk geometri, namun dengan komponen pembentuk dan fungsi ruang yang sama.
2. Transformasi bersifat hiasan (ornamental), yaitu suatu langkah perubahan yang dilakukan dengan cara menggeser, memutar, mencerminkan, melipat dan menjungkirbalikkan pada suatu bentuk yang dirubah.

3. Transformasi bersifat kebalikan, yaitu suatu langkah perubahan yang dilakukan dengan cara membalikkan citra pada figur objek yang dirubah menjadi citra sebaliknya.
4. Transformasi bersifat merancang, yaitu suatu langkah perubahan yang dilakukan oleh perancang dengan kebebasan dan kreatifitasnya dalam merancang.

Dalam Transformasi arsitektur, ada tiga strategi Transformasi yang dikemukakan oleh Antoniades, (1990), yaitu :

1. Strategi tradisional, yaitu suatu bentuk evolusi perubahan yang bersifat progresif dari sebuah bentuk melalui penyesuaian langkah demi langkah terhadap batasan eksternal, internal, dan artistik.
2. Strategi peminjaman (*borrowing*), yaitu suatu bentuk perubahan dengan cara meminjam dasar bentuk dari suatu benda seperti lukisan, patung, dan benda-benda lainnya.
3. Strategi dekomposisi atau dekonstruksi, yaitu suatu bentuk perubahan yang dilakukan dengan cara susunan yang awal dan dipisahkan untuk dicari hal yang baru kemudian dikombinasikan dan menimbulkan sebuah kesatuan dan tatanan baru

Suatu proses transformasi arsitektur berlangsung karena di sebabkan oleh beberapa faktor yang mempengaruhinya. Adapun 8 faktor – faktor yang menyebabkan terjadinya transformasi arsitektur yang dikemukakan Pakpahan, (2010) dalam penelitian yang berjudul Evaluasi Pasca Huni Perumnas Mandala Medan, yaitu

1. Kebutuhan identitas diri (*identification*).
2. Perubahan gaya hidup (*life style*).
3. Penggunaan teknologi baru (*modern*)
4. Perubahan sosial budaya (*social culture*)
5. Perubahan ekonomi.
6. Perubahan politik.

Pada transformasi ada 4 proses transformasi yang dikemukakan oleh Pakpahan, (2010), yaitu

1. Proses perubahan itu dapat terjadi secara perlahan-lahan.
2. Tidak dapat diprediksi kapan terjadinya perubahan dan akhirnya, kerena dipengaruhi oleh faktor yang berpengaruh.
3. Bersifat komprehensif dan berkesinambungan.
4. Perubahan yang terjadi akibat dari keterkaitan erat dengan emosional (sistem nilai masyarakat).

Berdasarkan 4 proses transformasi , maka dapat disimpulkan bahwa perubahan suatu budaya sangat berkaitan dengan waktu. Dengan demikian arsitektur



sebagai salah satu elemen budaya juga akan mengalami perubahan seiring dengan waktu dan berubah menjadi suatu bentuk arsitektur baru. Hal ini tentunya juga berlaku pada perubahan bentuk arsitektural Jambur Karo.

Mekanisme perubahan budaya melalui pertukaran dapat dibagi menjadi tiga jenis, yaitu

1. Pertukaran internal (evolusi), identitas diri, perubahan gaya hidup dan pola pikir.
2. Pertukaran eksternal (difusi) perkembangan teknologi dan perubahan tren arsitektur.
3. Gabungan dari pertukaran internal dan eksternal (Loebis, 2002). Pertukaran budaya internal terjadi karena pertukaran elemen budaya dalam suatu kebudayaan (difusi internal), sedangkan pertukaran budaya eksternal terjadi karena pertukaran elemen budaya dengan budaya lain (evolusi eksternal) (Loebis, 2002).

#### **b. Jambur**

Menurut Alamsyah, (2013) pengertian Jambur adalah tempat berlangsungnya upacara tradisional suku Karo. Bentuk jambur hampir menyerupai bentuk rumah, akan tetapi tidak memiliki dinding derpih dan ukurannya lebih besar (**Gambar 1**).

Menurut Alamsyah, (2013) pada buku Arsitektur dan Sosial Budaya Sumatera, fungsi Jambur secara tradisional dapat dibedakan menjadi dua bagian berdasarkan tingkatan lantai. Adapun fungsi jambur tersebut berdasarkan tingkatan lantai adalah

1. Lantai bawah : tempat musyawarah adat (*runggu*), tempat memasak (*nggule*) saat pesta, dan tempat para wanita mengayam bakul, tikar, dan menenun kain. Kegiatan tersebut bersifat aktifitas bersama (komunal)
2. Lantai atas : tempat menyimpan padi (*keben*), dan tempat tidur para pemuda (*anak perana*) dan tamu pria yang masih muda.

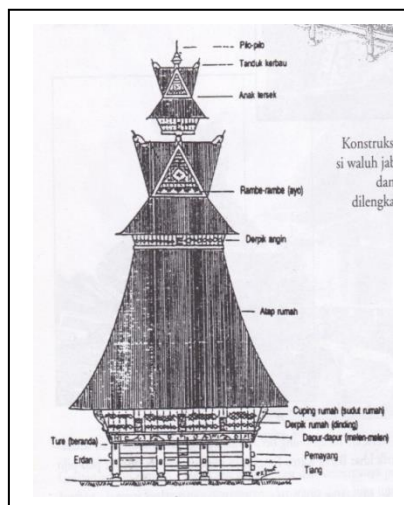


**Gambar 1.** Perspektif Bangunan Jambur

**Sumber :** Buku Indonesian Houses Volume 2 : Survey of Vernacular Architectura in Western Indonesia, Schefold, 2008.

Susunan ruangan dari Jambur sama dengan geriten yaitu hanya terdiri dari satu ruangan terbuka yang sekelilingnya dibatasi oleh *dapur-dapur*, ruangan itu biasanya berfungsi sebagai tempat berbincang-bincang dan musyawarah penduduk kampung. Namun fungsi utamanya adalah tempat menyimpan padi maupun hasil pertanian lainnya.

Bentuk atapnya sama dengan rumah, mempunyai tersek (**Gambar 2**) tetapi tidak memiliki dinding (*derpik*) serta ukurannya lebih besar. Bagian-bagian dari Jambur terdiri dari, pucuk (*pilo-pilo*), anak atap (*tersek*), tanduk kerbau, tebar layar (*ayo* atau *lambe-lambe*), dinding (*derpik angin*), tiang (*binangan*), bagian dinding berbentuk lunas kapal (*dapur-dapur* atau *melen-melen*), tangga (*erdan*), Balok pengikat dibawah lantai (*pamayang*), tiang, pondasi umpak dari batu (*palas*) dan tujuk langit.



**Gambar 2.** Rumah Sada Tersek

**Sumber :** Buku Dari Arsitektur Tradisional Menuju Arsitektur Indonesia, Soeroto, 2003

**Tabel 1** Perbedaan Bagian Struktur Jambur dan Rumah Adat Karo

Sistem Struktur	Bagian - Bagian	Jambur	Rumah
Bawah	Pondasi umpak dari batu ( <i>Palas</i> )	√	√
	Tiang ( <i>Binangun</i> )	√	√
	Tangga ( <i>Erdan</i> )	√	√
	Balok pengikat dibawah lantai ( <i>Pemayang</i> )	√	√
Tengah	Beranda depan dari bambu ( <i>Ture</i> )	√	√
	Pintu	-	√
	Bagian dinding berbentuk lunas kapal ( <i>Dapur-Dapur</i> )	√	√
	Dinding rumah ( <i>Derpih</i> )	-	√
	Atap rumah dan sudut ( <i>Cuping</i> )	-	√
Atas	Dinding angin ( <i>Derpih</i> )	√	√
	Bidang segitiga yang dibentuk atap ( <i>lambe-lambe</i> )	√	√
	Anak atap ( <i>Tersek</i> )	√	√
	Tujuk langit	√	√
	Tanduk kerbau	√	√

**Sumber** : Buku Arsitektur dan Sosial Budaya Sumatera Utara, Soeroto, 2003.

Dapat disimpulkan bahwa pada bangunan Jambur, tidak memiliki dua pintu permanen seperti pada umumnya bangunan rumah *siwaluh jabu*, tetapi pintu pada Jambur hanya satu yang berbentuk ruang terbuka pada beranda bambu (*ture*). Sementara pada *dinding derpih* tidak terdapat dinding permanen seperti pada rumah *siwalu jabuh* (**Tabel 1**).

## METODOLOGI PENELITIAN

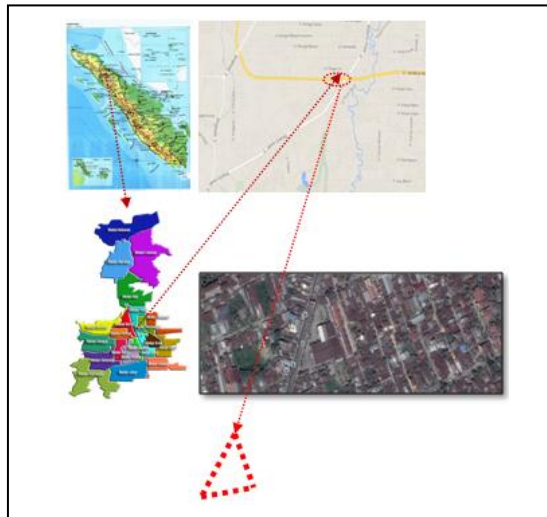
Adapun jenis pengumpulan data yang digunakan dalam rangka mengidentifikasi transformasi arsitektur Jambur Karo di Jambur Namaken adalah metode penelitian deskriptif kualitatif, yaitu dengan cara observasi (pengamatan) pada bangunan Jambur Namaken dengan mengambil gambar di lapangan (memfoto) pada bagian arsitektur bangunan Jambur Karo. Penelitian-penelitian yang biasanya menunjang penggunaan pengumpulan data dengan metode kualitatif adalah deskriptif.

Penelitian deskriptif dilakukan dalam rangka menemukan identifikasi bentuk arsitektural Jambur Namaken dengan karakteristik elemen arsitektur tradisional Karo.

Adapun data primer yang diperlukan dalam penelitian ini adalah hasil wawancara dan observasi lapangan. Data primer berupa hasil wawancara didapatkan melalui *depth interview* dengan pemilik Jambur. Selanjutnya data sekunder diperoleh lewat foto dan survei visual. Kemudian dilakukan penggambaran denah Lay Out Jambur Namaken untuk mempermudah identifikasi bentuk arsitektur Jambur Karo.

## HASIL PENELITIAN DAN PEMBAHASAN

### Lokasi Jambur



**Gambar 3.** Lokasi Penelitian

**Sumber :** Google Maps, diakses 23 Juni 2015



**Gambar 4.** Tampak Depan Jambur

**Sumber :** Dokumentasi Pribadi.

Jambur ini berlokasi pada Jln. Jamin Ginting No. 126 . Jambur ini terdiri dari dua bangunan, yaitu Jambur Namaken dan Balai Namken. Jambur ini merupakan salah satu Jambur tertua di kota Medan. Jambur Namaken didirikan oleh bapak Soeprpto Ginting ( **Gambar 3-4**).



**Gambar 4.** Prasasti Jambur Namaken  
**Sumber :** Dokumentasi Pribadi

Jambur Namaken didirikan pada tahun 1986, dan diresmikan oleh bapak walikota Medan, yaitu A. Rangkuti pada tanggal 15 November 1986 (**Gambar 4**). Pada waktu itu bangunan Jambur Namaken terdiri dari satu lantai dan masih sederhana dengan luas kurang lebih 250 m, diatas lahan 8500 m.



**Gambar 5.** Interior Jambur Namaken  
**Sumber :** Dokumentasi Pribadi

Jambur Namaken ini terdiri dari dua lantai dengan dapat menampung seribu seratus tamu undangan. Lantai pertama sebagai tempat acara berlangsungnya kegiatan adat dengan kapasitas seribu tamu undangan (**Gambar 5**).




**Gambar 6.** Tangga Lantai 2 Jambur

**Sumber :** Dokumentasi Pribadi

Pada lantai dua digunakan sebagai tempat resepsi formal pesta yang dapat menampung seratus tamu undangan. Pada lantai satu menggunakan model duduk lesehan beralas tikar untuk tamu undangan, sedangkan lantai dua menggunakan kursi untuk tempat duduk tamu undangan (**Gambar 6**).

### Denah



**Gambar 7.** Denah Jambur Tradisional

**Sumber :** Buku Raibnya Para Dewa, Nawawi, 2004

Pada Jambur tradisional bentuk denah nya seperti ruang terbuka dengan tidak dibatasi oleh sekat dinding, bentuk ini sesuai dengan fungsi tradisional Jambur sebagai tempat musyawarah, tempat kegiatan masyarakat dan upacara tradisional (**Gambar 7**).



**Gambar 8.** Denah Jambur Namaken  
**Sumber :** Hasil Olah Data

Jenis transformasi bersifat merancang dengan kebebasan perancang dalam merancang sesuai keinginan dari pemilik Jambur. Strategi transformasi yang digunakan adalah strategi dekonstruksi (dekomposisi) dimana sebuah susunan yang ada dipisahkan untuk dicari cara yang baru dalam kombinasinya dan menimbulkan sebuah kesatuan baru dan tatanan baru (desain baru). Hal ini terlihat penggabungan bangunan Jambur Namaken dan balai Namaken dalam satu site (**Gambar 8**). Faktor yang menyebabkan terjadinya transformasi adalah adanya penggabungan identitas diri dari pemilik (gaya hidup) dengan penggunaan teknologi material bahan yang berkembang disertai dengan perubahan sosial budaya masyarakat suku Karo yang lebih modern.

## Fasad



**Gambar 9.** Fasad Jambur Tradisional  
**Sumber :** Buku Indonesian Houses Volume 2 :  
Survey of Vernacular Architecture in Western Indonesia, Schefold, 2008

Pada tampilan fasad Jambur tradisional, hampir menyerupai bentuk rumah adat tradisional batak Karo, yaitu Rumah Siwaluh Jabu. Tidak terlihat penggunaan dinding pada Jambur Tradisional, dan masih berbentuk panggung (**Gambar 9**).



**Gambar 10.** Fasad Jambur Namaken  
**Sumber :** Dokumentasi Pribadi

Pada tampilan fasad dan entrance masuk Jambur Namaken menggunakan gaya arsitektur modern dengan penggunaan sekunder skin dengan material kaca dan polycoborn. Bentuk fasad Jambur tidak menggunakan dinding dan elemen fasad seperti pintu dan jendela, walaupun menggunakan gaya arsitektur modern (**Gambar 10**).

Jenis transformasi yang digunakan pada fasad jambur adalah bersifat geometri. Hal ini terlihat dari bentuk fasad jambur yang menggunakan anak tangga pada bagian entrance dan tidak menggunakan dinding. Strategi transformasi yang digunakan adalah strategi yang bersifat tradisional dengan penyesuaian langkah demi langkah pada batasan artistik (kemampuan dan sikap arsitek untuk memanipulasi bentuk, berdampingan dengan sikap terhadap dana dan kriteria pragmatis lainnya). Faktor yang menyebabkan transformasi ini adalah perubahan jaman yang berkembang dengan teknologi bahan bangunan juga berkembang. Alasan lainnya adalah adanya keinginan diri dari pemilik Jambur untuk membangun bangunan yang modern dan termewah di Kota Medan (status sosial).




**Gambar 11.** Fasad Balai Namaken  
**Sumber :** Dokumentasi Pribadi



Menggunakan model gaya arsitektur modern pada bagian fasad dan entrance, bentuk fasad menggunakan dinding dengan dipadukan elemen fasad yaitu pintu geser dan jendela (**Gambar 11**).

Jenis transformasi yang digunakan pada bagian fasad dan entrance adalah transformasi bersifat merencanakan yaitu kebebasan perancang dalam mendesain tampilan fasad dan entrance yang bergaya arsitektur modern. Strategi transformasi yang digunakan adalah strategi dekonstruksi atau dekomposisi, yaitu suatu proses dimana sebuah susunan yang ada (bentuk tradisional jambur) dipisahkan untuk dicari cara baru dalam kombinasinya (penggunaan elemen pintu geser dan jendela) dan menimbulkan sebuah kesatuan baru dan tatanan baru (penggunaan dinding pada fasad). Alasan faktor yang menyebabkan transformasi adalah perkembangan teknologi seiring berjalan jaman, hal ini terlihat dari penggunaan material bahan pada tampilan fasad. Adanya keinginan dari pemilik yang ingin membangun balai namaken dengan bentuk lebih modern dan bersifat mewah seperti umumnya bangunan balai atau wisma (perubahan sosial).

### Dinding



**Gambar 12.** Dinding Jambur Tradisional

**Sumber :** Buku Indonesian Houses Volume 2 :  
Survey of Vernacular Architectura in Western Indonesia, Schefold, 2008


Pada Jambur tradisional tidak menggunakan dinding, hanya terlihat tiang kolom kayu sebagai penyangga struktur bangunan Jambur (**Gambar 12**).



**Gambar 13.** Dinding Jambur Namaken  
**Sumber :** Dokumentasi Pribadi.

Pada bagian interior jambur bersifat ruang terbuka dan tidak menggunakan dinding. Tidak terlihat penggunaan dinding derpih angin pada bangunan Jambur (**Gambar 13**).

Jenis transformasi yang digunakan bersifat geometri, dimana komponen pembentuk kolom berdiri sejajar di samping sisi bangunan Jambur. Strategi transformasi yang digunakan adalah strategi tradisional dengan melihat penyusutan bentuk internal pada kriteria struktural. Faktor yang menyebabkan transformasi ini adalah sifat akan kebutuhan identitas diri bangunan sebagai bentuk bangunan Jambur tradisional karo dengan gaya arsitektur modern. waktu.




**Gambar 14.** Dinding Balai Namaken  
**Sumber :** Dokumentasi Pribadi

Balai namaken menggunakan dinding dan kolom pada bagian sisi dinding denah balai (**Gambar 14**). Dinding dipadukan dengan ornamen bukaan jendela kayu . Disekitar dinding terlihat penggunaan teknologi penghawaan udara seperti kipas angin di setiap kolom dan ac berdiri.

Jenis transformasi yang digunakan adalah transformasi bersifat kebalikan. Hal ini terlihat dari kebalikan citra Jambur Karo yang tidak mempunyai dinding dan bersifat ruang terbuka. Strategi transformasi yang digunakan adalah strategi dekonstruksi atau dekomposisi yang bersifat menghasilkan hal yang baru lebih pragmatis. Pada balai Namaken terlihat bentuk dasar bangunan Jambur sebagai tempat ritual adat yang bersifat terbuka di ubah ke bentuk lebih privasi bangunan. Faktor yang menyebabkan transformasi ini adalah penggunaan teknologi dan perubahan sosial masyarakat suku Karo.

### Atap Bangunan



**Gambar 15.** Atap Jambur Tradisional

**Sumber :** Buku Indonesian Houses Volume 2 :  
Survey of Vernacular Architectura in Western Indonesia, Schefold, 2008


Pada Jambur tradisional menggunakan atap rumah siwaluh jabu dengan material ijuk. Bentuk atap bertingkat tingkat dengan bagian atas terdapat tajuk kepala kerbau yang merupakan simbol dari penghubung dewa pada suku Karo. Tidak menggunakan plafon pada bagian atap Jambur tradisional (**Gambar 15**).



**Gambar 16.** Plafon Jambur Namaken

**Sumber :** Dokumentasi Pribadi.

Jenis transformasi yang digunakan adalah merancukan, dengan kebebasan perancang dalam mendesain. Tidak menggunakan dinding derpih angin sebagai media pertukaran udara. Strategi transformasi yang digunakan bersifat dekonstruksi, dimana bentuk semula diubah dan dicari hal yang baru menjadi tatanan yang baru dengan bentuk bedan dan mempunyai nilai estetika. Faktor yang menyebabkan transformasi ini adalah penggunaan teknologi yang baru seperti gypsum pada plafon yang pada saat itu sedang tren pada bangunan mewah (ekonomi) (**Gambar 16**).




**Gambar 17.** Plafon Jambur Namaken  
**Sumber :** Dokumentasi Pribadi.

Jenis transformasi yang digunakan adalah bersifat merancukan, dengan kebebasan perancang dalam mendesain bangunan yang bersifat gedung pertemuan. Tidak menggunakan dinding derpih angin, bentuk plafon melengkung, disebabkan bentuk bangunan bentang lebar. Strategi transformasi yang digunakan bersifat dekonstruksi (dekomposisi) susunan bentuk semula dipisahkan dan digabungkan dengan tatanan baru menghasilkan desain baru yang memiliki nilai estetika. Faktor yang menyebabkan transformasi ini adalah dipengaruhi oleh faktor akustik ruangan, sehingga menyebabkan penggunaan teknologi gypsum yang melingkar pada plafon (**Gambar 17**).



**Gambar 18.** Atap Jambur Namaken  
**Sumber :** Dokumentasi Pribadi.

Jenis transformasi yang digunakan adalah bersifat kebalikan, yaitu pembalikan citra figur objek dirubah menjadi citra sebaliknya. Strategi transformasi yang digunakan adalah strategi peminjaman model atap bangunan bentang lebar yang diaplikasikan pada atap Jambur (**Gambar 18**). Faktor yang menyebabkan transformasi ini adalah perkembangan teknologi atap pada bangunan bentang lebar yang didukung kemajuan teknologi konstruksi atap.

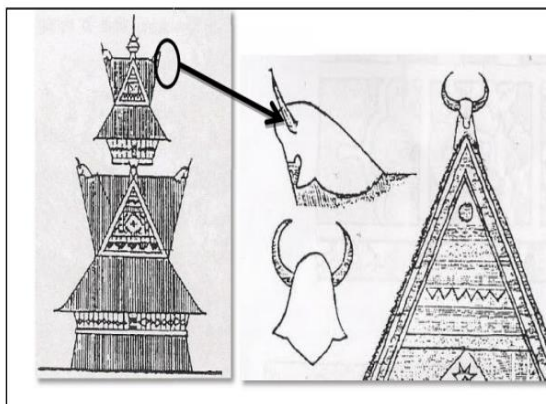


**Gambar 19.** Atap Balai Namaken

**Sumber :** Dokumentasi Pribadi.

Jenis transformasi yang digunakan adalah bersifat kebalikan, yaitu pembalikan citra figur objek (model atap jambur tradisional) diubah menjadi citra sebaliknya. Strategi transformasi yang digunakan adalah peminjaman model atap bangunan bentang lebar yang diaplikasikan pada bangunan Balai Namaken. Faktor yang menyebabkan transformasi adalah adanya perkembangan teknologi konstruksi bangunan bentang lebar yang diaplikasikan pada bangunan Balai Nameken (**Gambar 19**).

### Ornamen Bangunan



**Gambar 20.** Ornamen Atap

**Sumber :** Buku Dari Arsitektur Tradisional Menuju Arsitektur Indonesia, Soeroto, 2003.

Pada Jambur tradisional terdapat ornamen tajuk kerbau pada bagian ujung atap. Selain itu pada bagaian atap terdapat ornamen lain nya sama seperti pada atap rumah siwalu jabu (**Gambar 20 -21**).



**Gambar 21.** Miniatur Mini Atap Rumah Siwaluh Jabu Pada Jambur Namaken  
**Sumber :** Dokumentasi Pribadi

Jenis transformasi yang digunakan adalah bersifat hiasan (ornamental) yaitu bentuk adat rumah adat siwaluh jabu dengan bentuk yang berbeda dengan ukuran yang lebih kecil di aplikasikan pada interior Jambur. Strategi transformasi yang digunakan bersifat meminjaman bentuk atap rumah adat siwaluh jabu dengan ornamen yang beukuran kecil dan warna yang berbeda. Faktor yang menyebabkan transformasi ini adanya perubahan sosial budaya masyarakat Karo yang kurang memerhatikan penggunaan elemen arsitektur tradisional Karo pada bangunan adat yang disebabkan masuknya budaya arsitektur modern yang berkembang pada saat itu (tren arsitektur).



**Gambar 22.** Ornamen Tradisional Karo Pada Dinding Pentas Balai Namaken  
**Sumber :** Dokumentasi Pribadi

Jenis transformasi yang digunakan adalah bersifat ornamental (hiasan), dengan penambahan ornamen *gandum pako – pako* yang dibentuk diatas selemba kain yang ditaruh pada dinding pentas dengan skala bentuk dan warna yang berbeda. Strategi transformasi yang digunakan bersifat meminjaman rupa bentuk ornamen *gandum pako-pako* yang dibuat dengan skala lebih kecil (**Gambar 22**). Faktor yang menyebabkan transformasi adalah dipengaruhi perubahan budaya masyarakat batak

karo dalam mengaplikasikan arsitektur tradisionalnya pada bangunan adat Jambur, masuknya budaya modern.

## KESIMPULAN

Berdasarkan hasil dari analisis transformasi bentuk arsitektural Jambur Karo, maka dapat disimpulkan bahwa bentuk arsitektural Jambur Namaken mengalami perubahan seiring dengan perubahan waktu. Perubahan fisik pada bentuk arsitektural Jambur Namaken dapat dilihat dari berdasarkan elemen penyusun bentuk arsitektur Jambur yaitu lay out denah, tampilan fasad, dinding bangunan, atap bangunan dan ornamen. Selanjutnya, terjadi perubahan pada elemen penyusun bentuk arsitektur Jambur, ternyata diakibatkan oleh kebutuhan identitas diri pemilik, perubahan gaya hidup, penggunaan teknologi, perubahan sosial budaya, dan perubahan ekonomi.

Perubahan bentuk arsitektural Jambur Namaken terjadi akibat terjadinya perubahan sosial budaya pada masyarakat suku batak Karo sebagai pengguna (*user*) Jambur Namaken di kota Medan. Perubahan sosial budaya pada suku Karo diakibatkan oleh 2 faktor, yaitu faktor dari dalam sosial budaya (perkembangan teknologi dan tren arsitektur ) dan faktor dari luar sosial budaya (identitas diri perubahan gaya hidup dan pola pikir preferensi).

## DAFTAR PUSTAKA

- Antoniades, Anthony, (1990). *Poetics of Architecture*, New York Van Nostrand Reinhold.
- Loebis, Nawawi, (2002). *Architecture in Transformation, The Case of Batak Toba*, Malaysia, Penerbit Universiti Sains Malaysia.
- Loebis, Nawawi, (2004). *Raibnya Para Dewa, Kajian Arsitektur Karo*, Medan, Penerbit Bina Teknik Press.
- Mandey, Johansen, (2011). *Transformasi Sebagai Strategi Desain*, Jurnal Unsrat, Manado.
- Pakpahan, R., (2010). *Evaluasi Pasca Huni Perumnas Mandala*, Tesis USU, Medan.
- Schefold, R., and Nas, Peter J.M., eds. *Verhandelingen van het Koninklijk Instituut voor Taal-, Land- en Volkenkunde, Volume 251 : Indonesian Houses Volume 2 : Survey of Vernacular Architecture in Western Indonesia*.
- Soeroto, Myrtha, (2002). *Dari Arsitektur Tradisional Menuju Arsitektur Indonesia*, Jakarta, Penerbit Ghalia Indonesia.
- Wahid, Alamsyah, (2013). *Arsitektur dan sosial Budaya Sumatera Utara*, Yogyakarta, Penerbit Graha Ilmu.

## **IDENTIFIKASI KONSEP *HEALTH, SAFETY AND ENVIRONMENTAL* DI KAMPUNG NAGE, FLORES**

***Theofilus***

*Pascasarjana Arsitektur Alur Desain  
Sekolah Arsitektur, Perencanaan dan Pengembangan Kebijakan  
Institut Teknologi Bandung  
Email: theofilusmartasundjaja@gmail.com*

### **ABSTRAK**

*Dewasa ini, konsep health, safety and environment (HSE) merupakan persyaratan yang harus dipenuhi dalam merancang bangunan atau kawasan. Konsep ini menuntut para arsitek untuk membuat perencanaan matang yang menjamin keselamatan dan kesehatan para pekerja, pengguna bangunan dan lingkungan sekitarnya. Namun, sebelum isu-isu mengenai HSE marak dibicarakan, arsitektur tradisional telah berdiri di bumi nusantara. Dengan berbekal kearifan lokal, arsitektur tradisional telah bertahan melewati rintangan alam dan perubahan zaman. Metode yang digunakan dalam penulisan makalah ini adalah deskriptif, dengan menggunakan data dari studi literatur dan wawancara narasumber terkait. Studi kasus yang akan digunakan pada makalah ini adalah Kampung Nage di Flores, Nusa Tenggara Timur. Penulis akan mengidentifikasi keterkaitan antara konsep HSE dan rancangan Kampung Nage, yang dilakukan dengan cara meninjau kembali rancangan kawasan dan bangunan individual di Kampung Nage. Hasil tinjauan tersebut kemudian akan dikaji kembali dengan konsep HSE yang diperoleh dari studi literatur. Hasil dari identifikasi menunjukkan bahwa rancangan arsitektur di Kampung Nage baik kawasan maupun bangunan individualnya menyimpan banyak nilai penting yang dapat diadopsi untuk perencanaan HSE. Melalui makalah ini, diharapkan bahwa nilai-nilai yang ada pada arsitektur tradisional dapat menyempurnakan konsep HSE pada masa mendatang.*

**Kata Kunci :** *health, safety and environment, tradisional, kearifan local*

### **PENDAHULUAN**

Arsitektur merupakan salah satu penyumbang kerusakan lingkungan terbesar di dunia. Hampir separuh dari emisi karbon di bumi dihasilkan dari kegiatan arsitektural yang dimulai dari pengolahan tapak, konstruksi bangunan, pengangkutan material, hingga pada akhirnya bangunan tersebut dibongkar. Oleh karena itu, harus ada tindakan nyata dari para arsitek untuk menghasilkan sesuatu yang berkontribusi lebih kepada alam, serta mengurangi jejak karbon pada prosesnya. Konsep *health, safety and environment (HSE)* merupakan sebuah respons terhadap isu keselamatan



kerja, keamanan, kesehatan dan dampak arsitektur terhadap lingkungan sekitarnya. Bentuk dari lingkungan binaan dapat sangat mempengaruhi perilaku manusia yang tinggal di dalamnya (Frank, 2003).

*“Environmental health and safety (EHS or HSE or SHE) is the department in a company or an organization involved in environmental protection, safety at work, occupational health and safety,*

Konsep HSE pada dasarnya merupakan sebuah konsep besar yang membahas sistem kerja dalam suatu proyek pembangunan. Sistem tersebut dibuat sedemikian rupa sehingga hal-hal seperti keselamatan, keamanan, kesehatan dan dampak lingkungan dalam proses pembangunan dapat sepenuhnya dikendalikan oleh setiap pihak yang terlibat dalam proses pembangunan. Konsep HSE dalam perancangan meliputi empat konsep utama, yaitu *safety concept*, *security concept*, *occupational health and safety concept* dan *environmental concept*. Selain itu, ada juga yang dikenal sebagai *emergency response concept*, yang melengkapi konsep HSE. Konsep-konsep tersebut akan menjadi acuan dasar dalam pembahasan singkat ini.

### Arsitektur Tradisional

Arsitektur tradisional, atau yang juga kita dengar dengan sebutan arsitektur vernakular, tak bisa dilepaskan dari konteksnya (Kosasih, 2009). Yang dimaksud dengan konteks adalah tempat, waktu, serta faktor sosial dan budaya setempat. Kita tidak umumnya dirancang bersinergi dengan lingkungan/alamnya, namun tetap memiliki identitas daerah setempat (**Gambar 1**).



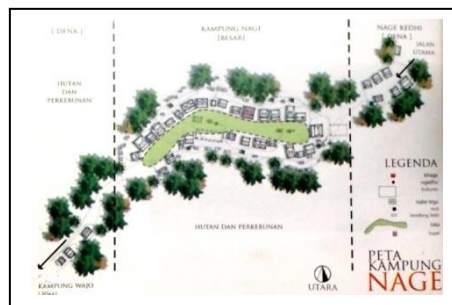
**Gambar 1.** Kampung Bena, Flores, sebagai gambaran arsitektur tradisional  
**Sumber:** www.google.com, 2015

Arsitektur tradisional pada umumnya tidak berdiri sendiri, melainkan tergabung dalam sebuah kelompok bangunan yang membentuk tatanan yang khas. Selain faktor alam (Iklim, kontur tanah, dsb.), biasanya ada suatu keyakinan khusus yang

sangat mempengaruhi cara mereka membuat susunan atau orientasi bangunan-bangunannya. Ada yang membuat konfigurasi terpusat, radial, linear, dan lain sebagainya. Masyarakat yang bermukim pun pada umumnya sangat memegang teguh setiap nilai atau norma yang tertanam dalam kelompoknya. Hal ini kemudian menjadi menarik untuk ditelaah lebih dalam. Karena dari kearifan lokal dan kesederhanaan lah ilmu yang sesungguhnya dapat ditemukan.

### Kampung Nage Dalam Literatur

Kampung Nage merupakan salah satu dari empat kampung—Nage, Bena, Niauw dan Wajo—yang memiliki warisan budaya yang sejenis di sekitar kota Bajawa, gunung Inerie dan Surulaki. Terletak di Desa Dariwali, kecamatan Jerebu'u, kabupaten Ngada, pulau Flores, provinsi Nusa Tenggara Timur, kampung Nage merupakan tujuan wisata utama bagi para pengunjung yang ingin melihat secara langsung arsitektur tradisional Ngada serta situs megalitiknya. Masyarakat setempat percaya bahwa kampung-kampung yang ada di sana terlahir dari gunung Inerie dan Surulaki (Ine: mama; Suru: gunung; Laki: laki-laki). Kedua gunung itu diyakini sebagai sepasang suami istri. Konon, pada saat mereka bertengkar, Surulaki menampar Inerie hingga kondanya terlepas dan membentuk bukit di sebelah gunung Inerie. Lalu Inerie membalasnya dengan Kampung Nage terbentuk pada sebuah dataran yang dikelilingi tanaman bambu di tengah lembah pegunungan di Flores. Perbedaan cuaca antara siang dan malam hari di kampung Nage cukup drastis. Pada siang hari, matahari bersinar terik. Sedangkan di sore dan malam hari, biasanya kampung diselimuti oleh kabut. Dapat dilihat pada gambar 2, bahwa kampung Nage terbagi menjadi tiga bagian, yaitu Nage Besar, Dena dan Nage Kedhi. Bangunan dikonfigurasi berdasarkan bentuk kontur tanah. Kampung Nage terdiri dari 40 rumah; 30 di antaranya terletak di Nage Besar. Sepuluh rumah yang terletak di Dena merupakan sebuah area perluasan karena tidak ada ruang yang tersisa di Nage Besar. Setiap bagian kampung memiliki sebuah ruang tengah (Loka) yang besar sebagai pusat kegiatan warganya. Selain sebagai jalur sirkulasi utama, ruang tengah dimanfaatkan untuk menjemur hasil kebun. Di samping itu, ruang tengah memiliki nilai ritual di mana simbol-simbol adat kampung (Untuk upacara adat) diletakkan di sini (**Gambar 2**).



**Gambar 2.** Block plan kampung Nage  
Sumber: Kosasih, 2009


### Rumah Nage

Rumah tradisional Nage merupakan rumah panggung berbentuk kubus, dengan atap perisai yang memiliki bubungan yang cukup tinggi. Bubungan tinggi tersebut merupakan salah satu bentuk adaptasi mereka terhadap iklim di sana. Ruang yang terbentuk pada atap tinggi tersebut dapat membuat suhu ruang dalam lebih stabil. Setiap rumah diorientasikan ke ruang tengah kampung dan terletak saling berhadapan (**Gambar 3**).

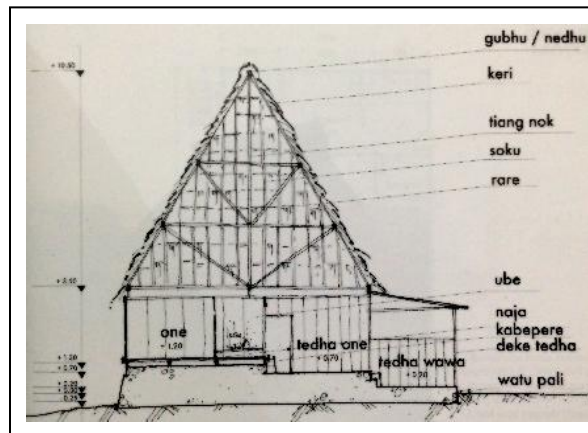


**Gambar 3.** Ngadhu dan Bhaga sebagai simbol adat  
**Sumber:** www.google.com, 2015

Rumah di kampung Nage terdiri dari rumah induk dan rumah anak. Rumah induk dibuat berpasangan laki-laki dan perempuan, yang diberi nama Sakapu'u dan Sakalobo. Setiap suku memiliki sepasang rumah induk, sedangkan rumah-rumah lainnya merupakan anak-anak dari kedua rumah tersebut. Selain memiliki ornamen yang berbeda, rumah Sakapu'u yang melambangkan perempuan, harus lebih besar ukurannya daripada Sakalobo karena tradisi masyarakat Flores yang menganut matrilineal. Mereka percaya bahwa setiap rumah yang didirikan di kampung Nage merupakan anak-anak dari gunung Inerie dan Surulaki. Maka setiap rumah di sini memiliki nama sesuai dengan nama-nama leluhur mereka (**Gambar 4**).



**Gambar 4.** Situs megalitik pada ruang tengah  
**Sumber:** Kosasih, 2009



**Gambar 5.** Potongan rumah Nage  
**Sumber:** Kosasih, 2009

Setiap rumah Nage memiliki tiga ruang utama, yaitu Tedha Wawa, Tedha One dan One. Tedha Wawa merupakan ruang penerima tamu, di mana pemilik rumah dan tamu dapat melakukan interaksi. Sedangkan Tedha One diperuntukkan bagi sanak saudara atau kerabat dekat yang berkunjung dan menginap. One merupakan bagian utama dari rumah Nage. Hanya penghuni rumah yang boleh masuk ke area tersebut. One digunakan untuk kegiatan memasak, makan, ruang berkumpul keluarga, serta tempat melakukan ritual keagamaan yang dipimpin oleh kepala keluarga. Hingga saat ini banyak rumah yang mengalami modifikasi dari segi denah dan bentuk atap. Namun mereka tetap memegang teguh prinsip Tedha Wawa, Tedha One dan One di rumah mereka (**Gambar 5**).




**Gambar 6.** Tampak rumah Nage  
**Sumber:** Kosasih, 2009

### **Material Bangunan**

Hampir semua material yang digunakan untuk membuat bangunan di kampung Nage berasal dari sumber daya setempat. Material yang lazim digunakan pada kampung

Nage adalah bambu, alang-alang, kayu dan batu gunung. Kayu besi dan bambu besar digunakan untuk kolom, balok. Sedangkan batu pegunungan merupakan material pengganti bambu yang digunakan sebagai pondasi dan dinding penahan tanah (**Gambar 6**).



**Gambar 7.** Material bangunan; Dari kiri ke kanan: Bambu besar, kayu, bambu kecil, alang-alang  
**Sumber:** Kosasih, 2009

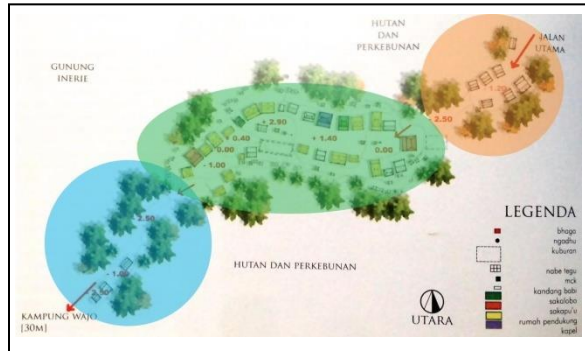
Bambu, sebagai salah satu material yang paling banyak digunakan di kampung Nage, merupakan material yang sangat ramah lingkungan, karena waktu yang dibutuhkan bambu untuk tumbuh relatif sangat singkat jika dibandingkan dengan kayu. Begitu juga dengan alang-alang kering yang digunakan untuk penutup atap.

Namun, karena masuknya pengaruh modernisasi di kampung Nage, beberapa keluarga mengganti material atap bangunannya dengan seng gelombang karena pemasangannya lebih praktis dan relatif lebih mudah untuk didapatkan (**Gambar 7**).

### **Aplikasi Konsep Hse Pada Kampung Nage**

#### ***Safety Concept***

*Safety concept* pada HSE meliputi pembagian zona untuk mengendalikan kebakaran, pentahapan pembangunan, manajemen material, serta pengendalian arus lalu lintas. Dapat dilihat pada gambar di bawah bahwa kampung Nage telah dibagi menjadi tiga zona besar (**gambar 8**). Pembangunannya pun dibuat bertahap sesuai dengan kebutuhannya. Setiap bangunan yang ada di kampung Nage berpenghuni. Sehingga keamanan dan kebersihan setiap bangunan terawasi dengan baik. Tiga zona besar tersebut memiliki fungsi yang sama dengan pembagian zona kebakaran pada *safety*



**Gambar 8.** Pembagian zona di kampung Nage  
**Sumber:** Kosasih, 2009

Material yang digunakan untuk bangunan di kampung Nage memang mayoritas merupakan material yang mudah terbakar. Namun mereka menanggulangnya dengan memberikan jarak yang cukup lebar antar bangunan. Hal tersebut juga dapat mempermudah lalu lintas warga jika terjadi bencana, karena pembagian jalur sirkulasinya sangat jelas dan memadai. Ruang tengah pun dapat berfungsi sebagai titik berkumpul warga. Satu-satunya hal yang dapat menjadi kendala dalam evakuasi mungkin kontur tanahnya. Perbedaan ketinggian tanah yang cukup besar dapat menghambat proses evakuasi.

### *Security Concept*



**Gambar 9.** Seluruh rumah di kampung Nage menghadap ke area tengah  
**Sumber:** Kosasih, 2009

Konsep keamanan pada *HSE* meliputi keamanan fisik dan kemudahan untuk memonitor keamanan. Di kampung Nage, setiap rumah dibuat berpasangan dan saling berhadap-hadapan satu sama lain. Hal ini mempermudah warga untuk melakukan pengamatan ke tetangganya. Sehingga dapat dikatakan bahwa sistem monitor keamanan di kampung Nage telah terencana dengan baik. Adanya ruang tengah juga memungkinkan setiap warga untuk dapat mengamati apa yang sedang terjadi di depan rumah mereka (**gambar 9**). Setiap jalan masuk menuju kampung

juga terawasi dengan adanya kelompok.



**Gambar 10.** Ruang tengah kampung Nage, Flores  
**Sumber:** Kosasih, 2009

### ***Occupational Health and Safety Concept***

Konsep ini secara umum meliputi kebersihan lingkungan dan kontrol sanitasi, kontrol kebisingan, kontrol bakteri dan virus penyebar penyakit, penerangan dan fasilitas kesehatan. Meskipun letaknya jauh dari perkotaan, namun kampung Nage tergolong cukup bersih. Saluran air bersih dan air kotor telah dipisahkan dengan baik. Sedangkan air hujan mengalir sesuai dengan kontur tanah. Kontrol kebisingan dan kontrol penyakit mungkin bukan gangguan utama di sini. Selain karena tidak ada kendaraan bermotor, lingkungan di sana relatif bersih sehingga jauh dari penyakit-penyakit perkotaan. Mungkin hal tersebut yang menyebabkan fasilitas kesehatan tidak tersedia secara khusus di kampung Nage (**Gambar 10**).

### ***Environmental Concept***

Konsep lingkungan pada *HSE* merupakan konsep yang membahas tentang proses pembangunan yang bersih dan ramah lingkungan. Proses pembangunan rumah dan elemen-elemen ritual lainnya di kampung Nage dapat dikatakan ramah lingkungan, karena semuanya terbuat dari material yang ramah lingkungan. Atap rumah yang berbentuk perisai dengan bubungan yang tinggi membuat suhu udara di ruang dalam dapat lebih stabil (**gambar 6**). Pada siang hari saat cuaca terik, sinar matahari dipantulkan sebagian oleh atap yang memiliki kemiringan cukup. Hal ini menyebabkan tidak semua panas dari luar diserap ke dalam. Lalu, sebagian panas yang disimpan di ruang dalam atap membuat suhu ruang dalam tidak terlalu dingin pada malam hari.

Penggunaan bambu sebagai material lokal pada sebagian besar bangunan di kampung ini merupakan sebuah contoh konkret pelestarian lingkungan. Selain jejak emisi yang ditinggalkan tidak terlalu besar, bambu merupakan material yang sangat *sustainable* jika dibandingkan dengan kayu, baja, beton dan lain sebagainya.

Pada buku *Environmental Design Guide* disebutkan bahwa lingkungan dan vegetasi yang terjaga dengan baik secara tidak langsung juga akan memberikan keamanan dari bahaya longsor, serta memberikan

daya alam pun harus melalui berbagai proses ritual tersendiri. Sehingga dapat dipastikan bahwa mereka menghargai alamnya sebagaimana mereka menghormati leluhur mereka.

### KESIMPULAN

Kampung Nage merupakan warisan budaya yang tak ternilai bagi ilmu arsitektur Indonesia. Fakta bahwa mereka dapat bertahan melewati perubahan zaman merupakan bukti bahwa kearifan budaya lokal memang bukan sesuatu yang mengada-ada. Telaah singkat di atas telah menunjukkan bahwa arsitektur tradisional di Indonesia, khususnya kampung Nage, melalui kearifan lokal dan nilai-nilai yang mereka pegang teguh, secara tidak langsung telah menerapkan konsep *health, safety and environment*. Apakah disengaja atau tidak, tidak ada seorang pun yang mengetahuinya. Namun satu hal yang pasti adalah bahwa leluhur mereka di masa lampau telah memikirkan dengan matang konsep perencanaan kampung yang berkesinambungan dan ramah lingkungan. Di saat prinsip ramah lingkungan sangat sulit diterapkan pada manusia kota, penduduk kampung Nage yang sangat menghormati leluhurnya telah menjalankan prinsip ramah lingkungan secara turun temurun hingga saat ini.

### DAFTAR PUSTAKA

- Laurance D. 2003. *Health and Community Design: The Impact of The Built Environment on Physical Activity*. Washington D.C. Island Press.
- Kosasih, Varani dan Arsitektur Hijau. 2009. *Kampung Nage: Sebuah Sketsa Arsitektural*. Bandung, Arsitektur Hijau RAIA Environmental Policy. 1995.
- Environment Design Guide*. The Royal Australian Institute of Architecture  
<http://isuu.com/andrisyawalza/docs/benage>, diakses pada tanggal 9 Oktober 2015  
[www.safeopedia.com](http://www.safeopedia.com), diakses pada tanggal 15 Oktober 2015



## KONSEP *FLOATING PLATFORM* PADA RUMAH TINGGAL DI PANTAI MUTIARA, JAKARTA UTARA

*Jaclyn Christevi Octavia, Heru Sufianto, Bambang Yatnawijaya S.*

*Jurusan Arsitektur, Fakultas Teknik, Universitas Brawijaya*

*\*Email: jaclynjco@gmail.com*

### ABSTRACT

*Flood in flood prone area may degrades the quality of building materials, especially those made from timber and steel. Number of strategies for preventing flood have been implemented, including canal system, water dam, and infiltration affected region. This study seeks available modification of structural system implemented for individual residential building. The flood proof housing system was found to be effective installed in pantai mutiara housing area, North Jakarta. Some of supported materials has been choosen by consideration of materials weight, such as light steel as the main column, casco as the buoyancy system. This structural system modification concept also equipped by bump as the reservoir container of floodwater, and filtration tank to protect the whole system performance from dirt.*

**Keywords :** *floating platform, floating residential, flood*

### PENDAHULUAN

Wilayah Jakarta Utara memiliki ketinggian permukaan tanah yang cukup rendah (0-2 meter di atas permukaan laut). Sebagian besar areal Jakarta utara merupakan wilayah pantai beriklim panas ( $\pm 28,7^{\circ}\text{C}$ ), dengan curah hujan 135,93 mm/ bulan, dan curah hujan maksimal terjadi pada bulan Januari. Kelembaban udara umumnya mencapai 74,7% yang disapu angin sekitar 8.8 km/jam sepanjang tahun. Dengan kondisi iklim dan karakter geografisnya, wilayah Jakarta Utara sering kali terkena dampak banjir. Banjir tersebut secara lambat laun akan berdampak buruk terhadap kelaikan konstruksi bangunan, diantaranya, terjadinya degradasi material bangunan. Pada kajian ini pendekatan penyelesaian masalah banjir didekati dengan penyelesaian rekayasa sistem struktur bangunan. Teknologi floating platform dipilih sebagai salah satu alternatif solusi.

### METODOLOGI PENELITIAN

Informasi awal dibutuhkan untuk pendekatan type struktur floating system yang akan digunakan, antara lain: pel ketinggian banjir dari tahun ke tahun, upaya penghuni bangunan dalam mengatasi banjir, jenis material konstruksi rumah eksisting

di wilayah studi dan tipikal rumah yang ada. Informasi itu dikumpulkan melalui serangkaian survey lapangan dan wawancara baik terhadap warga sekitar lokasi studi, pengelola perumahan maupun unsur muspika. Data terkumpul di analisa baik secara kuantitatif maupun kualitatif. Hasil analisa diuraikan secara deskriptif.

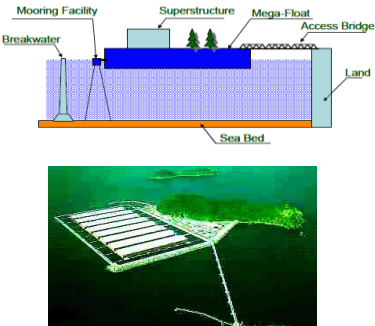

Beberapa jenis data sekunder juga digunakan dalam penelitian ini, antara lain karya tulis terkait, peraturan bangunan setempat, data kepadatan bangunan dan penduduk (Jakarta dalam angka 2013) dan beberapa sumber online, misalnya: [www.jakarta.go.id](http://www.jakarta.go.id).

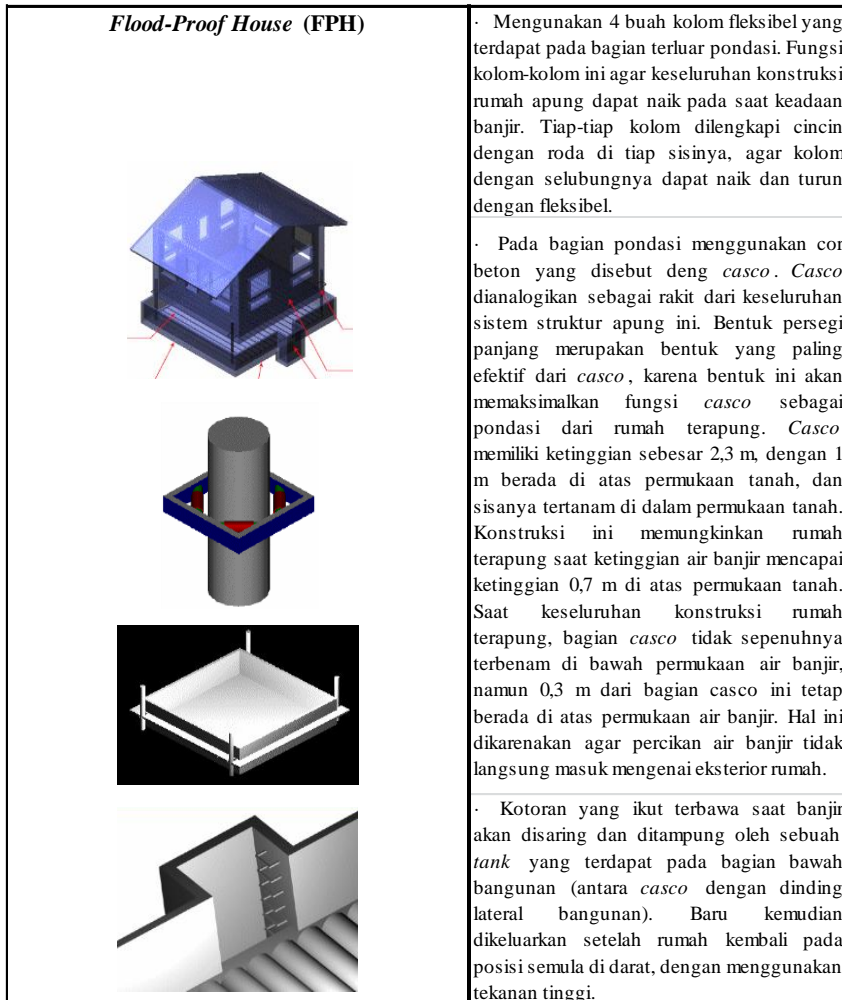
## HASIL PENELITIAN DAN PEMBAHASAN

### Teknologi *Floating System*

Beberapa negara telah menerapkan hunian berbasis air. Berikut pada **Tabel 1**. Diuraikan beberapa jenis teknologi *floating system* yang telah diterapkan pada hunian berbasis air:

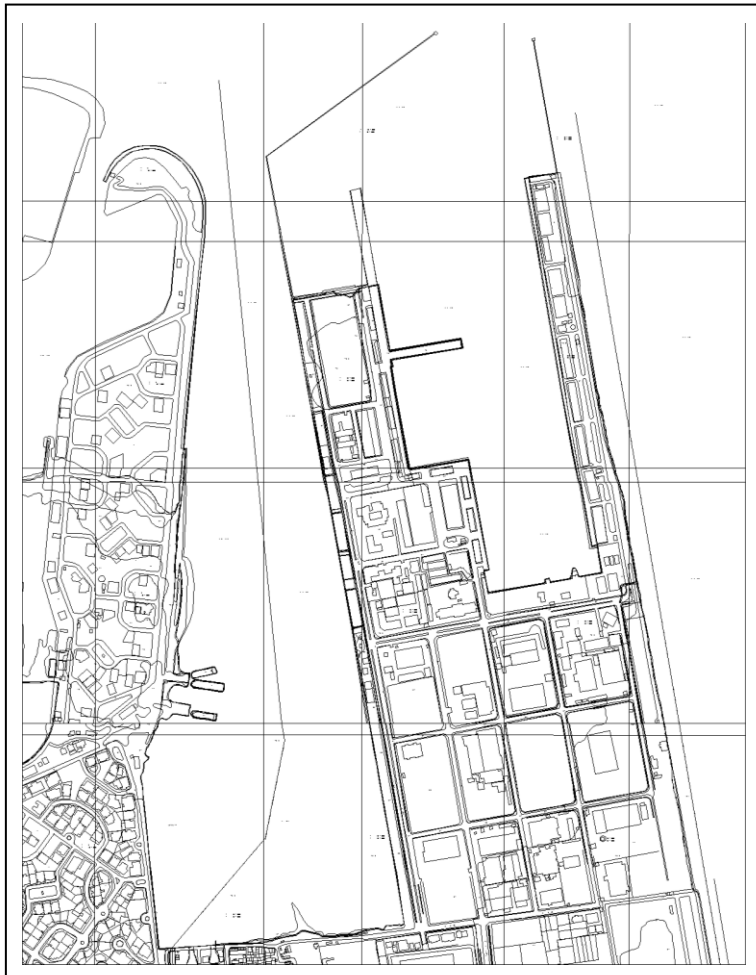
**Tabel 1.** Beberapa Teknologi *Floating System*

ALTERNATIF SISTEM STRUKTUR	CIRI-CIRI
<p data-bbox="340 882 653 908"><i>Verylarge Floating Substructure</i></p> 	<ul style="list-style-type: none"> <li>· Memiliki sistem <i>break water</i> sebagai pemecah gelombang. Berbentuk seperti menara, berfungsi mengurangi gaya yang dihasilkan gelombang laut terhadap sistem struktu <i>mega float</i>.</li> <li>· Memiliki sistem <i>mooring facility</i> yang berfungsi sebagai sistem tahanan dari keseluruhan sistem konstruksi, agar keseluruhan struktur tetap terapung di tempat.</li> <li>· Jembatan terapung sebagai akses dari daratan menuju ke struktur <i>mega float</i>.</li> <li>· Menggunakan struktur ponton yang sangat besar sebagai sistem pengapungnya.</li> <li>· Lain halnya dengan bangunan yang berada di darat, pondasi dari VLFS ini tidak dicetak di lokasi (laut, namun dicetak di tempat lain, jauh dari kedalaman air.</li> </ul>
<p data-bbox="403 1307 587 1333"><i>Amphibious House</i></p> 	<ul style="list-style-type: none"> <li>· Menggunakan material beton ponton fabrikasi yang diisi dengan <i>Expanded Polystyrene Blocks (EPS)</i>. Ponton fabrikasi yang digunakan berukuran panjang 3 meter, lebar 2 meter, dan tinggi 2 meter.</li> <li>· Pada model <i>amphibious house</i> ini diperkirakan bahwa beban hidup sebesar 2,5 KN/ m<sup>2</sup>, sedangkan beban mati diperkirakan sebesar 1,5 KN/m<sup>2</sup>.</li> <li>· Memiliki pit yang berfungsi sebagai penjaga stabilitas keseluruhan konstruksi apung selama terapung, dan menjaga agar beton-beton ponton tidak bersentuhan langsung dengan air banjir.</li> </ul>



### Wilayah Studi

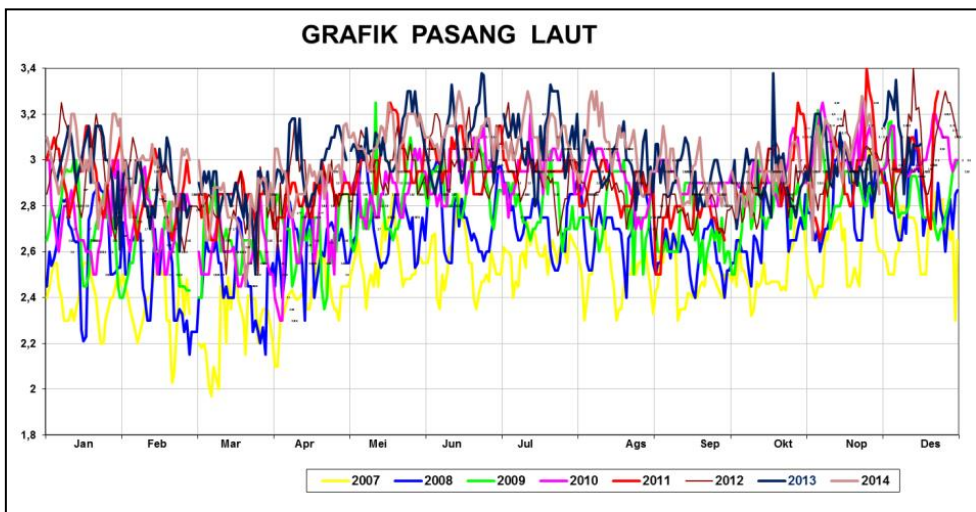
Kondisi topografis wilayah Jakarta Utara menjorok ke darat antara 4 - 10 km. Tipe rumah yang berada pada kawasan ini beragam, luas rumah pada kawasan ini berkisar antara 135 m<sup>2</sup> hingga 1.200 m<sup>2</sup>. Kawasan perumahan ini dikelilingi oleh laut. Berikut pada **Gambar 1**. Merupakan peta persil wilayah kajian.



**Gambar 1.** Peta Persil Kawasan Pantai Mutiara, Jakarta Utara  
**Sumber:** Dok. Dinas Tata Ruang dan Tata Kota DKI Jakarta

Hasil survey lapangan yang dilakukan pengelola kawasan perumahan Pantai Mutiara semenjak tahun 2007, diperoleh data grafik pasang laut yang menunjukkan bahwa setiap tahunnya ketinggian air laut semakin meningkat. Ketinggian air di kawasan Pantai Mutiara saat banjir terjadi, berkisar antara 1,97 hingga 3,4 meter. ketinggian banjir terendah terjadi pada tahun 2007 yaitu setinggi 1,97 meter, sedangkan ketinggian banjir tertinggi terjadi pada tahun 2011 dan 2012 dengan ketinggian sebesar 3,4 meter. Jikadiuraikan, pada tahun 2007 banjir terendah terjadi pada bulan Oktober dengan ketinggian 1,97 meter dan banjir tertinggi terjadi pada bulan November dengan ketinggian 2,95 meter. Pada tahun 2008, banjir terendah terjadi pada bulan Februari dan Maret dengan ketinggian 2,15 meter, sedangkan banjir tertinggi terjadi pada bulan Desember dengan ketinggian 3,13 meter. Pada tahun 2009 banjir terendah terjadi pada bulan April dengan ketinggian banjir 2,35 meter, sedangkan banjir tertinggi terjadi pada bulan Mei dengan ketinggian banjir mencapai

3,25 meter. Pada tahun 2010, banjir terendah terjadi pada bulan April dengan ketinggian banjir mencapai 2,3 meter, dan banjir tertinggi terjadi pada bulan Oktober dan November dengan ketinggian banjir 3,25 meter. Pada tahun 2011, banjir terendah terjadi pada bulan September dengan ketinggian 2,5 meter, sedangkan banjir tertinggi terjadi pada bulan November dengan ketinggian banjir mencapai 3,4 meter. Pada tahun 2012 banjir terendah terjadi pada bulan Maret, dengan ketinggian banjir mencapai 2,5 meter, sedangkan banjir tertinggi terjadi pada bulan Desember dengan ketinggian mencapai 3,4 meter. Pada tahun 2013, banjir terendah terjadi pada bulan Maret dengan ketinggian banjir mencapai 2,5 meter, sedangkan banjir tertinggi terjadi pada bulan Juni dan Oktober dengan ketinggian mencapai 3,38 meter. Pada tahun 2014, banjir terendah terjadi pada bulan Maret dengan ketinggian banjir 2,45 meter, sedangkan banjir tertinggi terjadi pada bulan Juni, Juli, dan Agustus dengan ketinggian banjir mencapai 3,3 meter. Berdasarkan data banjir tersebut, dapat disimpulkan bahwa rata-rata kenaikan ketinggian air laut setiap tahunnya mencapai 0.04%.



Gambar 2. Grafik Pasang Laut

Sumber: Data Survei PT. Intiland Pantai Mutiara, Jakarta Utara

### Sistem Struktur

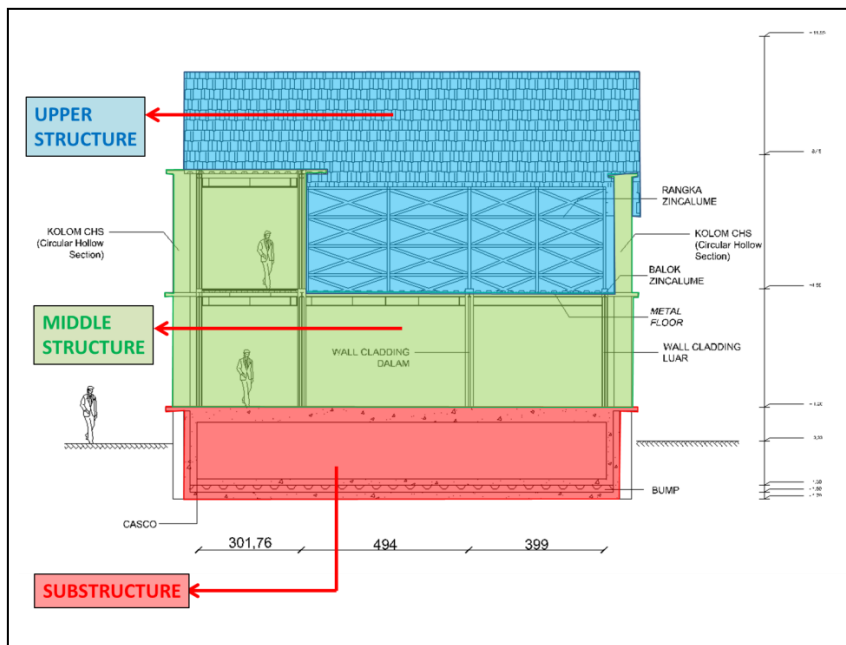
Struktur pada kajian ini terbagi atas 3 bagian, yaitu *substructure*, *middle structure*, dan *upper structure*. Berikut akan dibahas mengenai setiap komponen dari tiap-tiap bagiannya.

#### a. *Substructure*

Pada lapisan paling dasar, *substructure* menggunakan slab dengan ketebalan sekitar 410 mm yang berfungsi sebagai pijakan kolom-kolom baja dari rumah terapung tersebut. Di atasnya, direncanakan sebuah wadah yang berfungsi sebagai tempat endapan sementara kotoran yang masuk bersama

aliran air banjir (*bump*) terdapat beton *casco*. *Casco* digunakan sebagai rakit atau pengapung dari keseluruhan sistem rumah terapung. *Casco* terbuat dari beton prategang, dengan material yang kedap air.

*Casco*, *bump*, dan *slab* menggunakan bahan beton prategang (*reinforced concrete*). Bahan ini digunakan berdasarkan tinjauan studi komparasi terhadap jurnal *Design Studies on Flood-Proof House* menggunakan *casco* yang di desain sesuai standar *British Standards 8110: Structural Use of Concrete*, juga *8007: Design of Concrete Structures for Retaining Aqueous Liquids*.



Gambar 3. Bagian-Bagian Bangunan

**b. Middle Structure**

Kolom pada desain ini menggunakan dua jenis material, yaitu *Circular Hollow Section* (CHS) dan baja ringan *zincalume* tipe Wf. Kolom yang menggunakan baja CHS (*Circular Hollow Section*) dengan diameter 508 mm, ketebalan 12,5 mm dan tinggi 12,2 m, berguna sebagai kolom struktural, sekaligus sebagai tahanan dari rumah apung saat rumah bergerak secara vertikal pada waktu banjir terjadi. Kolom ini juga dilengkapi dengan *ring* yang berfungsi sebagai pengikat antara *casco* dengan kolom. *Ring* dilengkapi dengan *roller* yang terbuat dari baja, dan dilapis oleh *roller* plastik, yang memungkinkan pergerakan vertikal rumah terapung, dan berguna mengurangi gesekan antara *ring* dengan kolom baja. Kolom struktural diperkuat dengan *X bracing structures* guna mereduksi

gaya lateral yang ditimbulkan oleh gelombang air banjir. Struktur ini bertugas mempertahankan kekakuan keseluruhan konstruksi bangunan, serta menjaga kestabilan posisi bangunan saat bangunan terkena dampak oleh gaya yang ditimbulkan oleh air banjir, maupun pada saat bangunan terkena angin. Kolom yang menggunakan *zincalume* tipe Wf berfungsi sebagai kolom praktis.

Penggunaan *wall cladding* dengan jenis *stoneveener* dipilih sebagai penutup dinding interior dan jenis *metalcladding* sebagai penutup dinding eksteriornya. Pada saat banjir, terjadi perbedaan ketinggian antara muka tanah dengan dasar rumah. Oleh karena perbedaan ketinggian ini, maka diperlukan sebuah *ramp* yang mengadaptasi sistem *ramp door* kapal, yang dapat fleksibel mengikuti pergerakan konstruksi rumah apung saat bergerak vertikal pada waktu banjir terjadi.

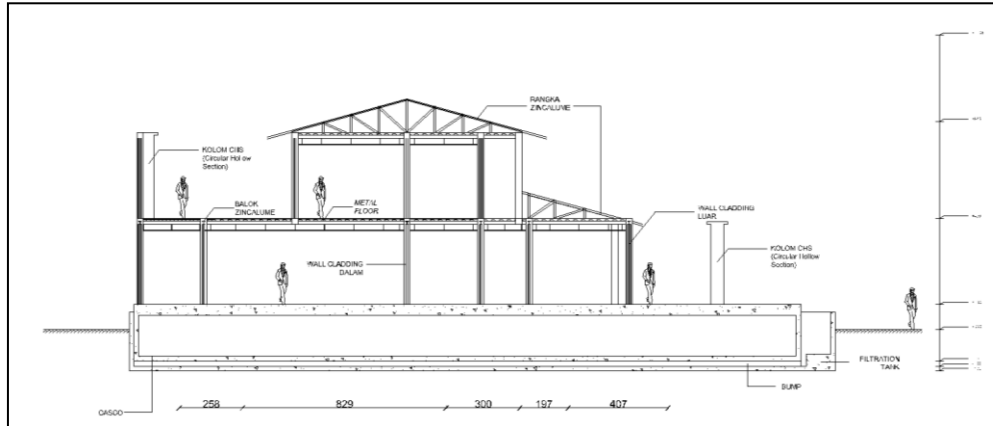
**c. Upper Structure**

*Zincalume* dipilih sebagai material rangka atap maupun material penutup atap, dikarenakan karakter *zincalume* yang ringan, kuat, dan awet. Rangka atap diperkuat dengan *X bracing structures* yang memperkuat struktur atap, mengingat lokasi kajian berada pada wilayah pesisir pantai dengan tekanan angin yang cukup kuat.

**Sistem Utilitas**

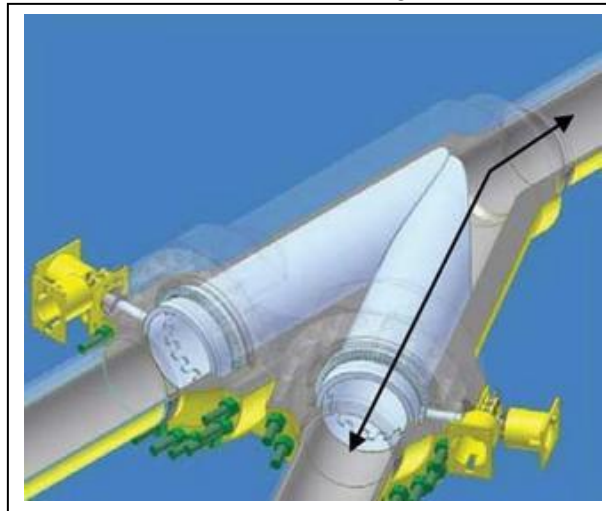
*Bio tank* digunakan sebagai *septic tank* pada rumah terapung. *Bio tank* diletakkan pada ruang dalam *casco*, di bagian bawah rumah. Penggunaan *bio tank* sebagai *septic tank* ini didasarkan atas pertimbangan bobotnya yang ringan.

Air banjir membawa kotoran padat, untuk itu diperlukan sebuah filter yang menyaring kotoran yang masuk pada bagian pondasi rumah saat banjir terjadi. Pengaktifan pipa kapiler dibantu dengan *buoy valve*. Pada saat air banjir surut, pelampung pada *buoy valve* akan secara otomatis turun dan membuka katup untuk mengaktifkan pipa-pipa kapiler, dan menggelontor keluar kotoran pada daerah bump ke arah *filtration tank*. Setelah kotoran masuk ke dalam *filtration tank*, kemudian kotoran dapat diangkat secara manual.



**Gambar 4.** Potongan B-B'

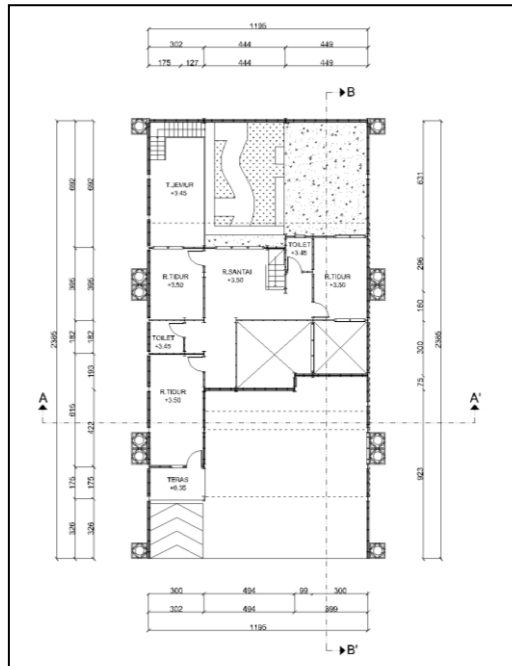
Untuk menghindari terjadinya konsleting pada saluran elektrikal, digunakan sebuah pipa fleksibel. Pipa fleksibel ini juga dapat digunakan sebagai pipa untuk saluran pendistribusian kebutuhan air bersih dari luar bangunan ke dalam bangunan.



**Gambar 5.** Detail Pipa Fleksibel  
**Sumber:** [www.angraenieka.wordpress.com](http://www.angraenieka.wordpress.com)








Gambar 8. Denah Lantai 2



Gambar 9. Tampak





Gambar 13. Replika Bangunan pada Kondisi *Floating*

## KESIMPULAN

Dari kajian ini dapat ditarik kesimpulan sebagai berikut:

- a. Pendekatan penyelesaian masalah banjir pada kajian ini didekati dengan penyelesaian rekayasa sistem struktur bangunan. Teknologi *floating platform* dipilih sebagai salah satu alternatif solusi.
- b. Keseluruhan konstruksi bangunan dibagi menjadi tiga bagian, yaitu *substructure*, *middle structure*, dan *upper structure*. Bangunan ini menggunakan material dengan bobot yang ringan agar memudahkan keseluruhan konstruksi bangunan dapat terapung. Pada bagian *substructure* terdapat *casco*, *bump*, dan *slab* yang menggunakan bahan beton prategang. Pada bagian *middle structure* menggunakan *Circular Hollow Section* sebagai kolom struktural dan baja ringan tipe Wf sebagai kolom praktisnya. Kolom struktural diperkuat dengan *X bracing structures* guna mereduksi gaya lateral akibat banjir dan angin pantai. *Wall cladding* dengan jenis *stoneveener* dipilih sebagai penutup dinding interior dan jenis *metalcladding* sebagai penutup dinding eksteriornya. Bagian *upper structure* menggunakan bahan *zincalume* yang diperkuat dengan *x bracing tructures*.
- c. Sistem *floating platform* yang dipilih, diterapkan secara individual pada setiap bangunan di lokasi kajian, sehingga sangat memungkinkan untuk dapat diterapkan pada lokasi lain dengan kondisi tertentu.

## DAFTAR PUSTAKA

- Ahmad, Aksan, Effendi, Hermawan, 2009. Prof. Dr. Ir. Sedyatmo: Intuisi Mencetus Daya Cipta. Jakarta Selatan: PT Mizan Publika.
- Davis, J., Han, D., Hu, Z., Lan, G., Maren, E., Twyman, C, 2002. Design Studies on Flood-Proof House. Bristol: Department of Civil Engineering University of Bristol.
- Flexible for all sub-structures in new build or refurbishment, 2012. (<http://www.kalzip.com>), diakses 28 Oktober 2015.
- Flexible Pipelines, 2014. (<http://anggraenicka.wordpress.com>), diakses 11 November 2015.
- Geografis Jakarta, 2009. (<http://www.jakarta.go.id>), diakses 18 Januari 2015.
- Ismail, Z. B., Mohamad, M. I., Nekooie, M. A, 2012. Amphibious House, a Novel Practice as a Flood Mitigation Strategy in South-East Asia. Public Policy and Administration Research, 2 (1): 3-8.
- Moan, T., Utsunomiya, T., Wang, C. D., Watanabe, E, 2004. Very Large Floating Structures: Applications, Analysis And Design. CORE Report, 2: 2-25.
- Republik Indonesia., 2014. Dinas Tata Ruang dan Tata Kota DKI Jakarta. Jakarta.
- Steel X-Bracing – Teknologi Bahan, 2010. (<http://www.winnerfirmansyah.wordpress.com>), diakses 10 November 2015.
- Tipe-Tipe Cladding atau Siding yang Paling Populer, 2013. (<http://www.architectaria.com>), diakses 29 Juli 2015.

## PEMETAAN SISTEM STRUKTUR KONSTRUKSI RUMAH TRADISIONAL ACEH DALAM MERESPON GEMPA

*Erna Meutia*

*Jurusan Arsitektur, Fakultas Teknik, Universitas Syiah Kuala*

*\*Email: ernameutia@yahoo.co.id*

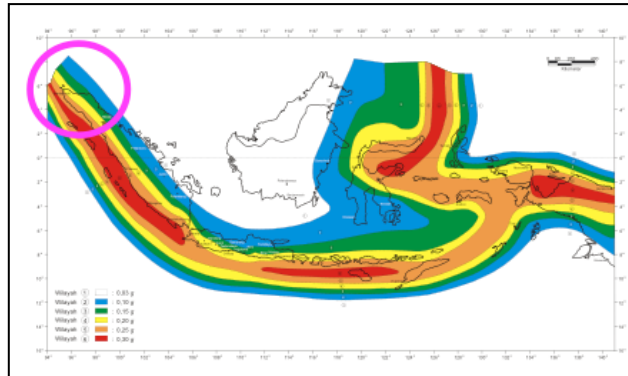
### ABSTRAK

*Rumah-rumah tradisional yang tersebar di seluruh Indonesia merupakan kekayaan budaya yang terbentuk berdasarkan pengetahuan yang diturunkan secara turun temurun. Pengetahuan bangunan yang merespon alam telah menghasilkan bangunan dengan teknologi sederhana. Teknik membangun Rumah tradisional hanya berdasarkan pengetahuan dan intuisi yang di dapat dari kondisi alam setempat serta pengalaman yang diturunkan secara turun temurun. Sebagaimana kita ketahui rumah-rumah tradisional tersebut tidak pernah direncanakan untuk suatu bangunan yang tahan gempa, Meskipun demikian rumah-rumah tradisional tersebut tetap kokoh berdiri walaupun sering terjadi gempa. Hal ini telah dibuktikan oleh rumah tradisional Aceh yang berada di wilayah gempa kuat. Aceh termasuk dalam kawasan Indonesia, terletak di ujung Utara pulau Sumatera, berada pada wilayah gempa 6 yang merupakan wilayah gempa terkuat. Rumah Tradisional Aceh adalah rumah kayu yang berbentuk panggung, didirikan di atas sejumlah tiang-tiang bulat yang diletakkan di atas pondasi batu. Setiap bagian-bagian pembentuk Rumah Tradisional Aceh di hubungkan dengan sambungan menerus yang diperkuat dengan pasak atau 'bajo' dan ikatan tali ijuk. Masing-masing bagian ini saling mendukung untuk mempertahankan konstruksinya terhadap guncangan gempa yang terjadi. Oleh karena itu Rumah tradisional Aceh memiliki keunggulan secara struktural dalam merespon gempa.*

**Kata Kunci:** *Rumoh Aceh, Gempa, bagian-bagian pembentuk Struktur, Sistem Sambungan*

### PENDAHULUAN

Pada dasarnya gempa merupakan suatu gejala alam yang tidak dapat diprediksi besar dan waktu terjadinya. Gempa disebabkan oleh getaran-getaran yang timbul pada permukaan bumi yang diikuti oleh suatu pelepasan energi secara tiba-tiba. Pelepasan energi ini dapat menyebabkan terjadinya patahan-patahan dan perubahan bentuk pada struktur lapisan kulit bumi. Pelepasan energi ini disebabkan oleh pergerakan lempeng tektonik. Ada tiga macam pergerakan lempeng yang terjadi pada permukaan bumi yaitu pergerakan yang saling mendekat, saling menjauh, saling berpapasan (Soehaimi, 1996) (**Gambar 1**)



Gambar 1. Pembagian Wilayah Gempa Indonesia

Indonesia merupakan negara yang terletak pada pertemuan empat lempeng tektonik yaitu lempeng Indo-Australia, lempeng Filipina, lempeng Eurasia, dan lempeng Pasifik (Kusuma, 1993). Akibat pertemuan keempat lempeng tersebut menyebabkan beberapa daerah di Indonesia membentuk jalur gunung berapi dan sering mengalami gempa. Hampir seluruh wilayah di Indonesia Rawan Bencana, hanya sepanjang timur Sumatera, Kalimantan dan Papua Selatan yang relatif aman terhadap bahaya gempa.

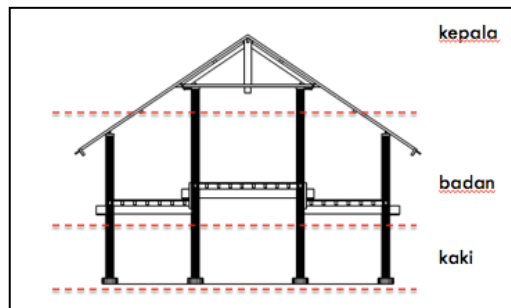
Sesuai dengan aktivitas gempa yang ada, Indonesia dibagi atas 6 wilayah gempa, Wilayah 1 sampai dengan wilayah 6. Wilayah 1 adalah wilayah gempa terlemah atau wilayah yang tidak pernah terjadi gempa sedangkan wilayah 6 adalah wilayah gempa terkuat. Aceh termasuk ke dalam wilayah gempa kuat, dimana telah terjadi beberapa gempa kuat diantaranya gempa dengan magnitudo 6.8 SR (4 April 1983), magnitudo 9.2 SR (26 Desember 2004), magnitudo 7,3 SR (21 Maret 2008) dan magnitudo 8.6 SR (11 April 2012). Rentetan peristiwa ini berdampak terhadap kerusakan besar pada bangunan. Namun Rumah Tradisional Aceh masih tetap kokoh berdiri. Hal ini telah membuktikan bahwa rumah Aceh merupakan suatu bangunan yang tahan gempa. Oleh karena itu, sudah seharusnya kita mengkaji secara ilmiah keunggulan-keunggulan yang telah diperlihatkan oleh arsitektur rumah tradisional Aceh ditinjau dari aspek gempa.

Rumah Tradisional Aceh merupakan salah satu kekayaan budaya Indonesia yang dibangun berdasarkan pengetahuan dan intuisi yang di dapat dari kondisi alam setempat serta pengalaman yang diturunkan secara turun temurun. Sebagaimana kita ketahui Rumah Tradisional Aceh tidak pernah direncanakan sebagai suatu bangunan yang tahan gempa, melainkan bangunan yang dihasilkan dari tangan-tangan trampil seorang tukang atau 'utoeh' untuk memberikan naungan yang aman dan nyaman bagi penghuninya. Pengetahuan membangun yang diperoleh melalui tranfer knowledge antar generasi ke generasi berikutnya.

Pengetahuan yang diperoleh bukan hanya menyangkut aspek tektonika saja melainkan juga pengetahuan filosofi dan makna yang terkandung pada setiap aspek

dan bagian-bagian pada bangunan. Pemahaman tentang merencanakan kekokohan bangunan terhadap gempa hanya berdasarkan pengetahuan yang diturun secara turun temurun yang tidak pernah dianalisis secara ilmiah. Secara umum kajian ini bertujuan untuk memetakan bagian-bagian dari pembentuk struktur konstruksi Rumah Tradisional Aceh memiliki kemampuan dalam merespon gempa yang terjadi.

Rumah Aceh terbentuk secara tektonik dari konstruksi rangka yang membentuk ruang (**Gambar 2**). Bagian bawah rumah(kolong) dan badan rumah membentuk sosok kotak segi empat dan bagian atas rumah (atap) mengamabarkan unsur-unsur segitiga. Elemen-elemen pembentuk rumah secara umum dibagi jadi tiga bagian yakni kolong sebagai kaki bangunan, badang rumah dan bagian kepala (atap). Proporsi kaki (kolong dan atap terlihat sangat dominan dibanding badan rumah. Posisi rumah (sisi terpendek) berorientasi ke arah barat (kiblat), dipengaruhi oleh kepercayaan agama dan arah datangnya angin barat.

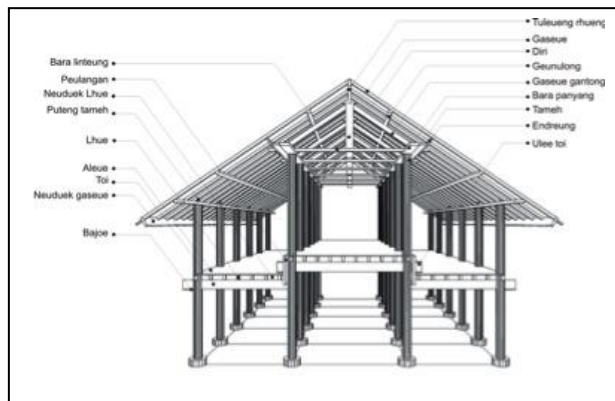


**Gambar 2.** Pembagian Konstruksi Rangka Rumah Tradisional Aceh

Rumah Aceh digunakan sebagai bangunan tempat tinggal, yang terdiri atas tiga ruang, yaitu *seuramoe keue*, *seuramoe likot* dan *tungai*. Letak ketiga ruang itu tidak sama rata, dimana ruang tengah lebih tinggi dari pada ruang depan dan belakang. Keseluruhan ruangan berbentuk empat persegi, dimana ruang tengah yang disebut *tungai* letaknya lebih tinggi setengah meter dari ruang depan yang disebut *seuramoe keue* dan ruang belakang disebut *seuramoe likot*. Pada ruangan tengah terdapat dua buah kamar yang terletak di ujung sebelah kanan (*anjong*) dan diujung sebelah kiri (*rumoh inong*).

Bahan bangunan yang dipergunakan untuk mendirikan rumah Aceh sangat bervariasi. Bahan-bahan tersebut terpilih dari jenis-jenis kayu tertentu, dimana untuk kerangka dasar dipilih kayu yang kuat dan lurus. Kayu yang digunakan untuk tiang dipilih dari jenis kayu yang keras dan berwarna gelap kecoklatan. Sedangkan untuk bagian yang bukan merupakan kerangka dasar digunakan jenis kayu yang lebih ringan dari jenis kayu yang digunakan untuk *tameh dan toi*. Bahan-bahan tersebut kemudian dijadikan berbagai macam komponen-komponen rangka rumah tradisional Aceh, seperti terlihat pada **gambar 3**.





Gambar 3. Elemen Pembentuk Rumah Tradisional Aceh

Adapun elemen pembentuk rangka utama rumah Aceh terdiri:

- a. Pondasi atau landasan tiang yang disebut *gaki taméh* menggunakan batu sungai, diletakkan diatas tanah dasar yang telah ditinggikan sekitar 30 cm atau disebut *teunamba'*.
- b. Tiang atau *taméh* sebagai salah satu kerangka utama yang menahan atap, menggunakan kayu bulat.
- c. Balok yang menghubungkan tiang-tiang dalam arah memanjang disebut *ro'* dan melintang disebut *toi*.
- d. Balok untuk menahan lantai disebut *lhue*.
- e. Sebagai penahan atap menggunakan balok kayun yang disbut *bara panyang* dan *bara linteung, indreng, diri, tuleung reung, dan gaseue*.
- f. Sedangkan untuk dinding atau *binteh* dan lantai atau *aleu* menggunakan papan.

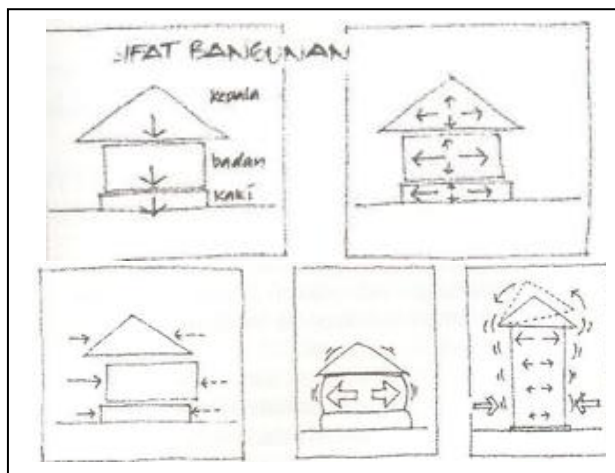
Setelah komponen rangka rumah Aceh telah tersedia, maka tahap selanjutnya adalah merangkai masing-masing komponen pembentuk rangka dengan sistem sambungan *knockdown* yang dapat dibongkar pasang kembali.

Seperti yang diketahui gaya gempa dapat terjadi dalam tiga arah yaitu dalam arah horizontal (X dan Y) dan dalam arah vertikal (Z). Selama terjadinya gempa, tanah dapat bergerak kekanan dan kekiri dalam arah X, Y maupun keatas dan kebawah dalam arah Z. Gaya gempa horizontal baik dalam arah X maupun Y tetap menjadi perhatian, dimana suatu struktur telah direncanakan dapat menahan beban berat sendiri bangunan, secara keseluruhan mungkin tidak dapat untuk menahan dengan baik pengaruh dari gaya gempa horizontal. Oleh karena itu perlu untuk memastikan bahwa struktur dapat menahan pengaruh beban gempa dalam arah horizontal.

Besarnya gaya gempa disebabkan oleh gerakan adalah sebanding dengan beban mati dari struktur. Besarnya beban mati mencerminkan karakteristik terhadap respon dinamik struktur bangunan. Pengaruh lain dari respon struktur adalah periode dasar

getaran dan penyerapan energi gempa. Pada dasarnya periode getaran ditentukan oleh massa, kekakuan dan besarnya struktur. Sedangkan energi efisiensi ditentukan oleh elastisitas struktur dan faktor-faktor lainnya seperti kelenturan tumpuan, kekakuan dan sambungan.

Sebuah bangunan dapat diibaratkan seperti susunan atap (kepala) yang disangga oleh dinding (badan) dan bertumpu di atas pondasi (kaki). Apabila gempa terjadi, maka bumi akan bergoyang dan bangunan juga akan ikut bergoyang pula, namun masing-masing bagian dari bangunan akan bergoyang sesuai kekuatannya. Masing-masing bagian dari bangunan seperti kepala, badan dan kaki memiliki berat, kekakuan yang berbeda-beda. Secara keseluruhan gaya inersia bangunan akan sama dengan percepatan dikalikan massa bangunan tersebut, akibatnya masing-masing komponen bangunan (atap, dinding, dan pondasi) akan mempertahankan kekokohnya, seperti **Gambar 4**.



Gambar 4. Sifat Bangunan Terhadap Gempa

## METODOLOGI PENELITIAN

Penelitian ini mengamati perilaku elemen-elemen pembentuk sistem struktur rumah tradisional Aceh dalam merespon gempa secara langsung. Metode penelitian yang digunakan metode Experimental melalui pengamatan maket model Rumah Tradisional Aceh. Berdasarkan hasil penelitian ini diharapkan akan terpetakan sistem struktur konstruksi Rumah Tradisional Aceh dalam merespon gempa.

Pemodelan rumah Aceh dalam bentuk maket yang terskala dianggap dapat mewakili bentuk rumah Aceh yang sebenarnya, sehingga perilaku elemen-elemen pembentuk rumah Aceh dalam merespon gempa terekam dengan baik. Perlakuan gempa terhadap model rumah Aceh dilakukan dengan menggunakan peralatan meja getar atau *shacking table*.

Penelitian ini menggunakan model rumah Aceh dalam bentuk maket yang terskala dengan perbandingan 1 : 10 (**Gambar 5**). Adapun proses pembuatan maket rumah Aceh dilakukan dengan survey awal terhadap bentuk prototype rumah Aceh yang sesungguhnya. Maket model rumah Aceh berdasarkan prototype rumah Aceh Profesor Ibrahim Hassan di Jalan Sudirman No. 1 Banda Aceh.



**Gambar 5.** Maket Model Rumah Tradisional Aceh

Pengamatan dilakukan terhadap perilaku dari elemen-elemen struktural rumah Aceh dalam menahan beban gempa horizontal. Pengamatan dilakukan terhadap maket rumah Aceh dalam arah memanjang dan dalam arah melintang dan secara bertahap seperti pada tabel 4.1. Besarnya beban gempa didasarkan pada putaran tuas yang menyebabkan regangan pada pegas, kemudian tuas dilepaskan. Besarnya beban gempa dilakukan secara bertahap. Masing-masing regangan pegas yang akan dilakukan dengan putaran tuas, yaitu 6 putaran, 8 putaran dan 10 putaran.

Analisa data dilakukan dalam bentuk tabulasi pengamatan terhadap masing-masing elemen struktur pembentuk rumah Aceh. Hasil analisa akan menunjukkan perilaku dan karakteristik masing-masing pembentuk sistem struktur rumah Aceh.

Pembahasan dari hasil penelitian ini juga akan memaparkan hasil kajian pendahuluan berupa mengamati pengaruh gempa terhadap struktur Rumah Tradisional Aceh. Penelitian ini menggunakan simulasi komputer dengan bantuan software SAP 2000. Simulasi komputer yang dilakukan dengan menggunakan model struktur elemen frame dalam bentuk 3 dimensi.

Metode analisis yang digunakan dalam penelitian ini adalah metode kuantitatif melalui pendekatan deskriptif. Tinjauan analisis yang dilakukan dari hasil pengamatan langsung menggunakan maket model Rumah Tradisional Aceh dengan shaking table dan hasil perhitungan simulasi komputer adalah melihat bagaimana Respon gempa terhadap elemen-elemen pembentuk Rumah tradisional sehingga

dapat terpetakan sistem struktur rumah tradisional Aceh mempertahankan diri terhadap gempa.

## HASIL PENELITIAN DAN PEMBAHASAN

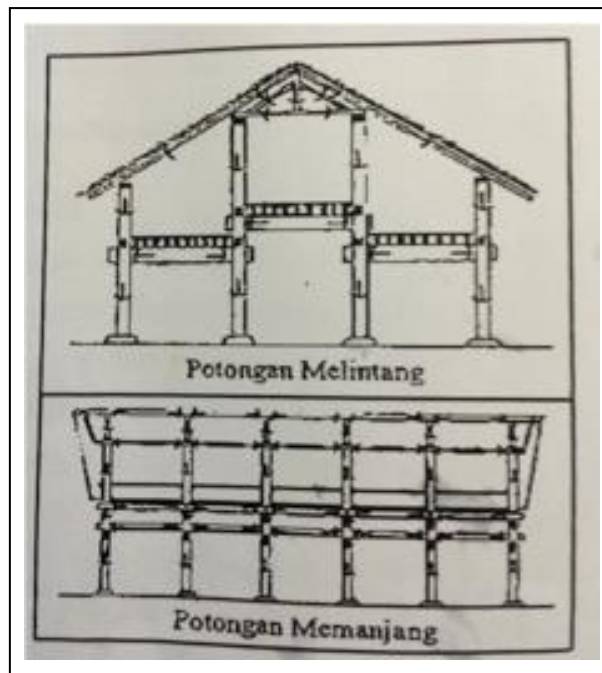
Tabel 1. Hubungan Masing-masing elemen dan Fungsinya

No	Elemen-elemen pembentuk	Jenis Material	Fungsi
	Pondasi	Batu Kali	Sebagai landasan tanpa ada ikatan
	Tiang atau tameh	Bak tu, Bak Mane, Bak Panah	Sebagai rangka utama, penahan balok toi dan ro' dan dudukan bara panyang dan bara linteung
	Toi	Bak tu, Bak Mane,	Menghubungkan tiang-tiang & diperkuat dengan pasak, sebagai penahan tiang (dalam arah melintang), sebagai dudukan 'gratan'
	Ro'	Bak tu, Bak Mane,	Menghubungkan tiang-tiang & diperkuat dengan pasak, sebagai penahan tiang (dalam arah memanjang)
	Neuduk lhue/ Gratan	Bak Tu , Bak panah	Tempat dudukan lhue/balok lantai
	Peulangan	Bak panah	Penahan balok toi, penutup ruang rambat
	Lhue	Bak Tu, Bak panah	Berupa balok lantai, tempat dudukan papan lantai
	Bara panyang	Bak Panah	Menghubungkan tiang-tiang pada bagian atas sekaligus menahan rangka atap
	Rangka atap: bara linteung, diri, gaseu gantueng, indreng & diri, beulabah  Pembentuk bidang segitiga	Bak tu	Sebagai penahan penutup atap Bara linteung menghubungkan tiang dalam arah melintang. Diri menahan tuleng rueng. Tuleng rueng menahan gaseu gantueng Indreng sebagai penahan gaseu gantong

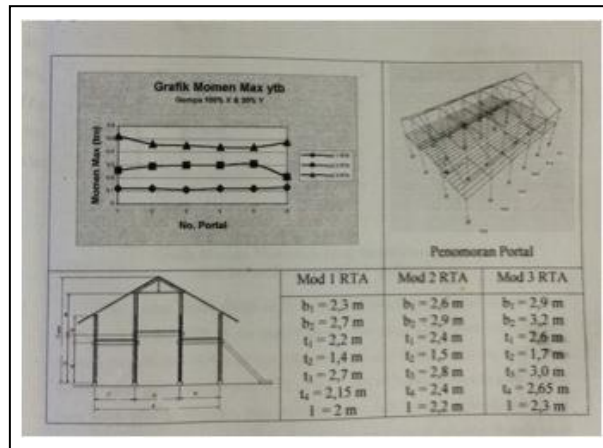
Gaya gempa dapat terjadi dalam tiga arah yaitu dalam arah horizontal (X dan Y) dan dalam arah vertikal (Z). Selama terjadinya gempa, tanah dapat bergerak kekanan dan kekiri dalam arah X, Y maupun keatas dan kebawah dalam arah Z. Gaya

gempa horizontal baik dalam arah X maupun Y tetap menjadi perhatian, dimana suatu struktur telah direncanakan dapat menahan beban berat sendiri bangunan, secara keseluruhan mungkin tidak dapat untuk menahan dengan baik pengaruh dari gaya gempa horizontal. Oleh karena itu perlu untuk memastikan bahwa struktur dapat menahan pengaruh beban gempa dalam arah horizontal.

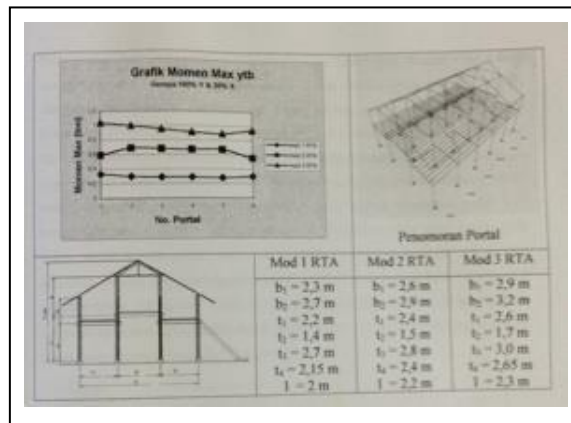
Sistem struktur pada konstruksi Rumah Tradisional Aceh merupakan sistem Struktur Rangka. Sistem struktur rangka merupakan sistem struktur yang menahan beban bangunan adalah balok dan kolom. Joint pada hubungan balok dan kolom dapat berupa hubungan bebas maupun terikat (Frick, 1998).



Gambar 6 Gaya-gaya batang akibat beban bangunan



Gambar 7. Gaya-gaya Batang akibat beban Gempa



Gambar 8. Hasil Simulasi SAP 2000

Tabel 2. Hasil Analisa Perhitungan Gaya batang dan Gaya Gempa

No. Portal	Gaya Geser max Kolom	Momen Balok	Gaya Tekan Balok	V Joint Qa-C (kg)	Teg. Geser ytb	Teg. Geser izin
	Qa (kg)	(kgcm)	C (kg)		(kg/cm <sup>2</sup> )	18 kg/cm <sup>2</sup>
1	290	104000	7428,571429	7138,57143	10,1041351	$\tau_{ytb} < \tau_{izin}$
2	320	100000	7142,857143	6822,85714	9,65726418	$\tau_{ytb} < \tau_{izin}$
3	300	95000	6785,714286	6485,71429	9,18006268	$\tau_{ytb} < \tau_{izin}$
4	280	91000	6500	6220	8,8039632	$\tau_{ytb} < \tau_{izin}$
5	270	89000	6357,142857	6087,14286	8,61591346	$\tau_{ytb} < \tau_{izin}$
6	200	94000	6714,285714	6514,28571	9,22050349	$\tau_{ytb} < \tau_{izin}$

Hasil pengamatan pengujian maket model rumah Aceh terhadap gaya gempa, terlihat bahwa masing-masing sistem struktur dalam kondisi stabil. Dalam hal ini masing-masing sambungan yang membentuk struktur rumah Aceh terikat dengan baik. Hanya pada bagian-bagian yang tidak terikat, seperti dudukan konstruksi atau umpak yang menyebabkan secara keseluruhan konstruksi bergeser atau berpindah dari posisi dudukan awal.

Hasil pengamatan di atas menunjukkan bahwa suatu konstruksi harus mempunyai ikatan yang baik pada setiap joint atau hubungan-hubungan yang membentuk suatu sistem struktur. Gaya gempa dalam arah horizontal dapat menyebabkan bangunan tergelincir dari pondasi bangunan. Jika bangunan terikat dengan baik pada pondasinya, akan memberikan kemampuan pondasi menahan dirinya sendiri terhadap pergeseran bangunan dalam arah horizontal (horizontal sliding friction) dan gaya lateral tanah dasar.

Masing-masing bagian pembentuk struktur rumah Aceh mampu untuk mempertahankan posisi dan kedudukan dari masing-masing elemen tersebut pada saat menerima beban gempa. Oleh karena itu struktur rumah Aceh tetap kokoh meskipun terjadi gempa.

**Tabel 3.** Respon dari elemen-elemen pembentuk Rumah Aceh terhadap Gempa


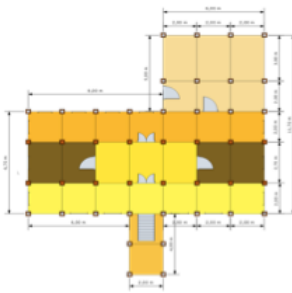
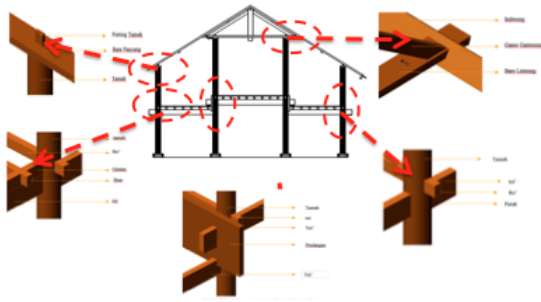
	<b>Elemen-elemen pembentuk</b>	<b>Fungsi</b>	<b>Respon terhadap gempa</b>
	Pondasi	Sebagai landasan tanpa ada ikatan	Tidak dapat menahan struktur pada posisinya (terjadi pergeseran) baik dalam arah memanjang maupun dalam arah melintang
	Tiang atau tameh	Sebagai rangka utama Menerima beban-beban dari elemen lainnya dan menyalurkan ke dasar pondasi	Menahan posisi toi dan ro' tetap pada kedudukannya
	Toi dan rok	Toi Menghubungkan tiang-tiang dalam arah melintang Ro' menghubungkan tiang-tiang dalam arah memanjang Hubungan antara toi-tiang dan ro'-tiang diperkuat	Toi Menahan posisi tameh tetap pada dudukannya dalam arah melintang  Ro' menahan posisi tameh tetap pada dudukannya dalam arah memanjang

	Elemen-elemen pembentuk	Fungsi	Respon terhadap gempa
		dengan pasak	
	Peulangan	merupakan balok yang menghubungkan tameh bagian tengah dalam arah memanjang	Menahan posisi tameh dan toi tetap pada posisinya.
	Bara panyang	Menghubungkan tiang-tiang dalam arah memanjang pada bagian atas sekaligus menahan rangka atap	Menahan posisi tameh tetap padaudukannya pada bagian atas
	Rangka atap: bara linteung, diri, gaseu gantueng, indreng & diri	Rangka atap sebagai penahan penutup atap Bara linteung adalah balok yang menghubungkan tiang dalam arah melintang, merupakan balok tarik pada rangka atap Diri merupakan balok tekan pada rangka atap Gaseu gantoeng merupakan batang tarik. Tuleng rueng merupakan puncak dari konstruksi atap, menghubungkan antara satu rangka atap dengan yang lainnya Indreng sebagai penahan gaseu gantong	Bara Linteung Menahan posisi tiang/tameh tetap pada dudukan dalam melintang  Mendukung posisi masing-masing elemen pembentuk rangka atap sebagai satu kesatuan yang utuh.



Material yang digunakan pada rumah Aceh adalah kayu yang merupakan salah satu material yang ringan. Jenis material dengan karakteristik ringan merupakan salah satu syarat terhadap bahan bangunan yang digunakan di daerah gempa.

**Tabel 4.** Pemetaan Sistem Sambungan Rumah Tradisional Aceh dalam merespon Gempa

Aksonometri	Denah	Ilustrasi Sistem Sambungan
		

Material konstruksi terdiri dari bahan kayu yang merupakan material yang ringan dan mempunyai karakteristik dapat menahan gaya-gaya yang berusaha untuk menarik, menggeser, memuntir, membelah dan melengkungkan kayu.

Masing-masing elemen pembentuk rumah Aceh saling mempertahankan diri dalam merespon gempa. Perilaku elemen dalam merespon gempa arah memanjang dan melintang ditentukan oleh hubungan yang terbentuk pada sambungan antara balok toi, ro', pasak, peulangan dan tiang, yang merupakan bagian badan. Pada rangka atap kemampuan konstruksi merespon gempa dalam arah memanjang dan melintang terbentuk dari hubungan antara tiang, bara panyang, bara linteaung, diri, geseu gantoeng dan indreung, yang merupakan bagian kepala.

### KESIMPULAN

- a. Rumah Aceh tidak menggunakan pondasi, hanya ada umpak atau batu yang datar sebagai landasan tiang-tiang. Kondisi ini menyebabkan pergeseran struktur secara keseluruhan, dimana posisi tiang-tiang berpindah dari landasannya, tetapi tidak menyebabkan rumah Aceh roboh.
- b. Tiang atau Tameh merupakan rangka utama konstruksi rumah Aceh, bertugas menahan posisi toi dan ro' dalam merespon gempa
- c. dalam arah memanjang dan melintang tetap pada kedudukannya.
- d. Toi merupakan balok yang menghubungkan tiang-tiang dalam arah melintang bertugas menahan posisi tiang dalam merespon gempa dalam arah

- melintang. Ro' merupakan balok yang menghubungkan tiang dalam arah memanjang, bertugas menahan posisi tiang dalam merespon gempa dalam arah memanjang. Hubungan antara toi-tiang dan ro'-tiang diperkuat oleh pasak. Peulangan merupakan balok yang menghubungkan tiang-tiang bagian tengah dalam arah memanjang, bertugas menahan toi untuk merespon gempa dalam arah melintang dan menahan tiang untuk merespon gempa dalam arah memanjang dan melintang.
- e. Bara Panyang merupakan balok yang menghubungkan tiang-tiang dalam arah memanjang yang dihubungkan oleh putting tameh. Bara panyang bertugas untuk menahan posisi tiang dalam merespon gempa dalam arah memanjang.
  - f. Rangka Atap terdiri dari Bara Linteung, Gaseu Gantoeng, Idreng dan Diri. Bara Linteung merupakan balok yang menghubungkan tiang-tiang bagian tengah dalam arah melintang. Erfungsi sebagai balok tarik dan menahan posisi tiang bagian dalam merespon gempa dalam arah melintang.
  - g. Joint-joint pada rumah Aceh diperkuat oleh pasak sebagai penahan elemen-elemen yang saling berhubungan dalam merespon gempa dalam arah memanjang maupun melintang.
  - h. Rumah Aceh merupakan rumah yang tahan terhadap gempa, secara keseluruhan masing-masing elemen struktural pembentuk rumah Aceh mampu dalam merespon gempa dalam arah memanjang dan melintang yang ditentukan oleh hubungan yang membentuk konstruksi rumah Aceh pada bagian kaki, badan dan kepala.

## DAFTAR PUSTAKA

- Boen, T. [1969] *Dasar-Dasar Perencanaan Bangunan Tahan Gempa*, Departemen Pekerjaan Umum, Bandung.
- Departemen Pekerjaan Umum [1987] *Pedoman Perencanaan Ketahanan Gempa untuk Rumah dan Gedung*, Jakarta
- Frick, Heinz dan Purwanto, LMF. [1998] *Sistem Bentuk Struktur Bangunan : Dasar-Dasar Konstruksi dalam Arsitektur*, Kanisius, Semarang.
- Green, Norman B. [1981] *Earthquake Resistant : Building Design and Construction*, Van Nostrand Reinhold Company, New York.
- Hurgronje, Snouck. [1985] *Aceh Dimata Kolonialis*, Yayasan Soko Guru, Jakarta
- Kusuma, Gideon dan Andriono, Takim. [1993] *Desain Struktur Rangka Beton Bertulang di Daerah Rawan Gempa, Berdasarkan SKSNI T-15-1991-03*, Erlangga, Jakarta.
- Leigh, Barbara. [1989] *Tangan-tangan Trampil*, Djambatan, Jakarta.
- Lippsmeier, Georg. [1994] *Bangunan Tropis (Tropenbau Building in the Tropics)*. Erlangga, Jakarta.
- Meutia, Erna (2003), Kajian Pengaru Gempa Terhadap Sistem Struktur Tradisional Aceh, Program Magister Arsitektur Program Pasca Sarjana Institut Bandung.
- Meutia, Erna dkk (2008), Kajian Elemen-Elemen Pembentuk Struktur Rumah Tradisional Aceh Dalam Merespon Gempa, Lembaga Penelitian, Banda Aceh.
- Siddiq, Suwandojo [1999] Beberapa Tinjauan Aspek Bahan, Konstruksi dan Struktur Bangunan Tradisional Indonesia, *Lokakarya Upaya Pelestarian Arsitektur Tradisional Indonesia Melalui Sistem Informasi*, Jakarta.

## PERILAKU TANGGAP KEBAKARAN PADA BANGUNAN KAMPUS, STUDI KASUS KAMPUS UNIVERSITAS BRAWIJAYA – MALANG

*Heru Sufianto, Agung Murti Nugroho, M Satya Aditama*  
*Jurusan Arsitektur Fakultas Teknik Universitas Brawijaya- Malang*

### ABSTRACT

*Fires in buildings have significant impact on communities both socially and economically. In education facilities, fire incidents may instantly wipe out valuable scientific resources that were collected in years. Fire authorities, practitioners and relevant bodies have been addressed this issue by focusing on technical engineering approaches and requirements, more than human behaviour aspect. This study seeks the importance of human behaviour as pre-active and re-active controls for protecting campus building from fires. Number of tall buildings in Brawijaya University have been investigated and a number of occupants have been filled up the online questionnaire during field survey. This study suggested the improvement fire safety awareness of occupants, meanwhile fire safety management should be introduced and implemented consistently across management system in the university.*

**Keywords:** *fire safety management, human behaviour, fire safety awareness.*

### PENDAHULUAN

Kebakaran yang terjadi pada gedung dan lingkungan hunian akan berdampak negatif kepada masyarakat, baik dari sisi sosial maupun ekonomi. Laporan National World Fire Statistic (2009) menunjukkan kebakaran yang terjadi di 20 negara maju telah menewaskan 20 orang/ 1 juta populasinya. Kerugian langsung akibat peristiwa kebakaran dilaporkan setara dengan 6%-26% nilai GDP negara- negara tersebut. Di daerah perkotaan, dimana kepadatan tinggi bangunan dan manusia tersebar merata, peluang korban jiwa dan harta lebih tinggi (Ahrens, 2011). Dari laporan kebakaran di dua kota besar Indonesia, Jakarta dan Surabaya, setiap hari tidak kurang dari 11 rumah habis terbakar. Walaupun kerugian hanya tercatat sekitar 0.032% GDP Indonesia, namun dampak sosial dari korban kebakaran yang pada umumnya adalah masyarakat golongan ekonomi menengah kebawah terasa berat menanggung kerugiannya. Pemulihan dari keterpurukan kondisi ekonomi dan sosial ke kondisi normal bagi mereka membutuhkan waktu lama (Sufianto & Green, 2012)

Mekanisme kontrol regulasi terhadap keamanan bangunan dari bahaya kebakaran baru (fire protection system) pada tahapan perencanaan bangunan pada saat ini sudah berjalan (Kemeneq PU No.10 & 11 Thn. 2000), namun peristiwa kebakaran

bangunan gedung masih sering terjadi. Hal ini dimungkinkan akibat lemahnya aspek pengawasan kinerja sistim engineering pada saat pengoperasian bangunan, terutama pengawasan pada gedung yang telah mengalami modifikasi, pengembangan luasan ataupun pengalihan fungsinya. Berbagai penelitian telah mengungkapkan bahwa implementasi sistim engineering pada tahap perencanaan bangunan tanpa dukungan perbaikan pada aspek manusia-nya ternyata tidak menjamin terhindarnya bangunan dari bahaya api (Sufianto, 2013). Keberadaan sistim manajemen yang efektif dan penerapan sistim tersebut secara konsisten akan meningkatkan tingkat kelaikan bangunan (*building feasibility*) terhadap bencana kebakaran. Seiring dengan peningkatan tingkat keselamatan hunian (*fire safety*), sistim manajemen diharapkan akan mampu mencegah potensi timbulnya api di dalam bangunan (*fire prevention*).

Manajemen kebakaran pada dasarnya bertujuan untuk menjamin kesiapan bangunan dan penghuninya untuk mencegah terjadinya kebakaran dan mencegah tingkat kerugian/ resiko pada nilai yang dapat diterima oleh suatu manajemen gedung (Chen, Chuang, Huang, Lin, & Chien, 2012; Hassanain & Mohammed Abdul, 2005; Malhotra, 1993). Disamping faktor teknologi bangunan dan manajemen pengelola, faktor perilaku manusia selalu menjadi bagian penting untuk dikaji (Hanford, 2008; Sufianto & Green, 2012). Hal ini disebabkan keberagaman perilaku cenderung berpengaruh terhadap keselamatan penghuni pada saat terjadinya kebakaran (Meacham, 1999).

Studi perilaku manusia/ penghuni bangunan saat ini banyak dilakukan, umumnya perilaku yang berpengaruh terhadap proses evakuasi penghuni meninggalkan bangunan. Beberapa studi menemukan bahwa interpretasi penghuni terhadap keadaan sebelum alarm gedung bekerja berpengaruh terhadap waktu evakuasi penghuni secara keseluruhan (S. Gwynne, Purser, Boswell, & Sekizawa, 2012; Guylene Proulx & Reid, 2006). Perilaku penghuni bangunan merupakan satu dari 3 kunci keberhasilan penanganan kebakaran (Kobes, Helsloot, de Vries, & Post, 2010; Nilsson & Johansson, 2009), dimana perilaku tersebut dipengaruhi oleh performance individual penghuni, karakter sosial, dan situasi saat kebakaran terjadi. Faktor perilaku penghuni juga dianggap sebagai penentu efektifitas kinerja peralatan pemadaman kebakaran yang ada di dalam bangunan (Bruck & Thomas, 2010) dan kinerja sistim alarm bangunan (Filippidis, Galea, Gwynne, & Lawrence, 2006; S. M. V. Gwynne, Boswell, & Proulx, 2009).

Penghuni bangunan dapat mempengaruhi atau dipengaruhi oleh penghuni lain di dekatnya. (Nilsson & Johansson, 2009). Penelitian tersebut juga menunjukkan bahwa pengaruh sosial akan meningkat bila lokasi satu penghuni dengan lainnya lebih berdekatan. Penghuni bangunan pada umumnya cenderung mengacuhkan alarm kebakaran dan terus melakukan aktifitasnya, sehingga terlambat untuk memulai proses evakuasi. Hal ini senada dengan alarm kebakaran yang cenderung kurang efektif untuk menarik perhatian penghuni agar keluar ruang (G. Proulx, 2000). Pengalaman mereka terhadap kebakaran dapat berpengaruh terhadap

kewaspadaan, sebagian penghuni lebih meyakini peringatan darurat dari kawan dekat daripada suara langsung alarm darurat gedung (Sekizawa et al., 1999).

Fasilitas pendidikan dipilih sebagai obyek penelitian dengan berbagai pertimbangan, antara lain: kepadatan hunian (orang/m<sup>2</sup>), lama hunian (jam/hari), tingkat keberagaman asal tempat, keberagaman kebiasaan hidup dan latar belakang penghuni (mahasiswa dari berbagai daerah), tingginya jumlah pendaatang (mahasiswa) baru setiap tahunnya, keberadaan material mudah terbakar (kertas), dan banyaknya barang berharga di dalam bangunan (laboratorium, perpustakaan dan karya penelitian). Artikel ini akan mengungkapkan kondisi sarana prasarana eksisting, perilaku dan kesadaran penghuni bangunan kampus Universitas Brawijaya terhadap keselamatan kebakaran.

### **METODOLOGI PENELITIAN**

Studi ini diarahkan untuk mengaudit kondisi fisik dan prasarana gedung serta perilaku penghuni bangunan terhadap bahaya kebakaran. Informasi fisik dan prasarana dikumpulkan melalui observasi lapangan, meliputi: pintu darurat, tangga kebakaran, sarana pemadaman kebakaran gedung, jaringan listrik, jarak antar bangunan, aksesibilitas gedung, ruang terbuka, sumber air dan tata letak hydrant. Sebelas gedung bertingkat dipilih sebagai sample penelitian.

Data perilaku dan persepsi penghuni terhadap keselamatan kebakaran didapatkan melalui angket kuestioner yang dilakukan secara online dan terbuka bagi seluruh civitas akademika Universitas Brawijaya. Pilot studi dilakukan untuk memastikan partisipan dapat mengisi dengan baik dan benar. 37 pernyataan dengan pilihan jawaban (Likert scale) diberikan kepada partisipan. Pertanyaan tersebut dikelompokkan kedalam enam kelompok, antara lain:

- a. Pengetahuan dan kesadaran penghuni akan keselamatan kebakaran
- b. Kepedulian terhadap kelengkapan sarana-prasarana kebakaran gedung
- c. Kepedulian penghuni terhadap modifikasi ruang
- d. Faktor untuk peningkatan keselamatan kebakaran
- e. Media komunikasi keselamatan kebakaran
- f. Manajemen pengelolaan gedung

Data audit fisik bangunan dan lingkungan dianalisa berdasarkan ketentuan teknis didalam Kepmeneg PU No. 10/2000 dan No. 11/2000 perihal petunjuk teknis keselamatan bangunan gedung. Sedangkan isian angket dianalisa secara statistik untuk mengetahui kecenderungan keberpihakan penghuni terhadap beberapa pernyataan yang diberikan.