

**TERMINAL ANGKUTAN DARAT
DI KABUPATEN LUWU TIMUR**



Diajukan sebagai Syarat Penyelesaian Studi S1
Pada Program Studi S1 Teknik Arsitektur Fakultas Sains Dan Teknologi
Universitas Islam Negeri Alauddin Makassar

Oleh :

ISMUNANDAR
601.001.11.040

**PROGRAM SARJANA TEKNIK ARSITEKTUR
JURUSAN TEKNIK ARSITEKTUR
FAKULTAS SAINS DAN TEKNOLOGI
UNIVERSITAS ISLAM NEGERI ALAUDDIN
MAKASSAR
2018**

HALAMAN PERNYATAAN

Dengan ini saya menyatakan bahwa penulisan skripsi ini dilakukan secara mandiri dan disusun tanpa menggunakan bantuan yang tidak dibenarkan, sebagaimana lazimnya pada penyusunan sebuah skripsi. Semua kutipan, tulisan atau pemikiran orang lain yang digunakan didalam penyusunan skripsi, baik dari sumber yang dipublikasikan ataupun tidak termasuk dari buku, seperti artikel, jurnal, catatan kuliah, tugas mahasiswa lain dan lainnya, direferensikan menurut kaidah akademik yang baku dan berlaku.

Makassar, 27 Agustus 2018

Penyusun

ISMUNANDAR

NIM. 60.100.111.040

UNIVERSITAS ISLAM NEGERI
ALAUDDIN
M A K A S S A R

HALAMAN PENGESAHAN

Judul Tugas Akhir : Terminal Angkutan Darat Di Kabupaten Luwu Timur
Nama Mahasiswa : Ismunandar
NIM : 60.100.111.040
Program Studi : Teknik Arsitektur
Fakultas : Sains dan Teknologi
Tahun Akademik : 2017/2018

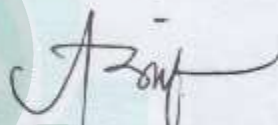
Menyetujui,

Pembimbing I



Dr. Wasilah, S.T., M.T.
NIP. 19720603.200312.2.002

Pembimbing II




St. Aisyah Rahman, S.T., M.T.
NIP. 19770125.200501.2.004

Mengetahui,
Ketua Jurusan Teknik Arsitektur



St. Aisyah Rahman, S.T., M.T.
NIP. 19770125.200501.2.004

 Dekan Fakultas Sains dan Teknologi


Prof. Dr. H/Arifuddin, M.Ag.
NIP. 19691205.199303.1.001

UNIVERSITAS ISLAM NEGERI
ALAUDDIN
M A K A S S A R

PENGESAHAN SKRIPSI

Skripsi yang berjudul "**Terminal Angkutan Darat di Kabupaten Luwu Timur**", yang disusun oleh Ismunandar, NIM. 60.100.111.040, Mahasiswa Jurusan Teknik Arsitektur Fakultas Sains dan Teknologi Universitas Islam Negeri Alauddin Makassar, telah diuji dan dipertahankan dalam Sidang Munaqasyah yang diselenggarakan pada hari Senin tanggal 27 Agustus 2018 dinyatakan telah diterima sebagai salah satu syarat untuk memperoleh gelar Sarjana Arsitektur (S.Ars.).

Makassar, 27 Agustus 2018

Dewan Penguji :

Ketua	: <u>Dr. Ir. A. Suarda, M.Si.</u>	(.....)
Sekretaris	: <u>Alfiah, S.T., M.T.</u>	(.....)
Munaqisy I	: <u>Marwati, S.T., M.T.</u>	(.....)
Munaqisy II	: <u>Dra. Susmihara, M. Ag.</u>	(.....)
Pembimbing I	: <u>Dr. Wasilah, S.T., M.T.</u>	(.....)
Pembimbing II	: <u>St. Aisyah Rahman, S.T., M.T.</u>	(.....)

UNIVERSITAS ISLAM NEGERI

Mengetahui,

Dekan Fakultas Sains dan Teknologi

Universitas Islam Negeri Alauddin Makassar


Prof. Dr. H. Arifuddin, M.Ag.

NIP. 19691205.199303.1.001

KATA PENGANTAR



Puji dan syukur penulis panjatkan kehadiran Allah SWT., karena atas rahmat dan karunia-nya sehingga penulisan Tugas Akhir ini dapat penulis rampungkan tepat pada waktunya. Salawat dan salam kepada Nabiullah Muhammad Saw, atas Al-quran, hadis, dan segenap ilmu yang tersebar di muka bumi hingga penyusunan Tugas Akhir ini dapat terselesaikan. Skripsi ini merupakan salah satu syarat yang harus dipenuhi untuk memperoleh gelar Sarjana Strata Satu (S1) pada Jurusan Teknik Arsitektur, Fakultas Sains dan Teknologi di Universitas Islam Negeri Alauddin Makassar.

Keberhasilan penulis tidak lepas dari bantuan berbagai pihak yang telah memberikan banyak bantuan baik moril maupun material. Sebagai bentuk penghargaan penulis, secara khusus penulis menyampaikan ucapan terima kasih kepada:

1. Bapak **Prof. Dr. Musafir Pababbari, M.Si.**, selaku Rektor Universitas Islam Negeri Alauddin Makassar.
2. Bapak **Prof. Dr. H. Aripuddin, M.Ag** selaku Dekan Fakultas Sains dan Teknologi serta segenap dosen dan staf pada Jurusan Teknik Arsitektur Universitas Islam Negeri Alauddin Makassar.
3. Ibunda **St. Aisyah Rahman, S.T.,M.T.** dan Ibunda **Marwati, S.T.,M.T.** selaku ketua dan sekretaris Jurusan Teknik Arsitektur Universitas Islam Negeri Alauddin Makassar beserta segenap staf lainnya.


4. Ibunda **Dr. Wasilah, S.T.,M.T.** selaku pembimbing I dan Ibunda **St. Aisyah Rahman, S.T.,M.T.** selaku pembimbing II yang senantiasa meluangkan waktunya untuk membimbing penulis hingga rampungnya penulisan Tugas Akhir ini.
5. Ibunda **Sriany Ersina, S.T., M.T.** dan Ibunda **Dra. Susmihara, M.Ag.** selaku penguji yang telah banyak memberikan saran, bimbingan dan tambahan pengetahuan dalam penyempurnaan skripsi ini.
6. Para Dosen Program Studi Teknik Arsitektur UIN Alauddin Makassar yang telah berjasa memberikan bekal dalam memperkaya dan mempertajam pengetahuan penulis.
7. Staf Administrasi Fakultas Sains dan Teknologi Universitas Islam Negeri Alauddin Makassar.
8. Keluarga besar penulis terkhusus Ibunda **Nursah Marwis** Ayahanda **Islamuddin, M.pd.** yang telah banyak memberikan dorongan moril dan materil dari awal hingga selesainya tugas akhir.
9. Rekan-rekan Teknik Arsitektur yang telah memberikan dorongan dan semangat terutama **CORE 2011, DEADLINE STUDIO,** dan **ASTEC MAKASSAR.**
10. Kepada **Putri Ayunani,** yang sepenuh hati telah memberikan segenap daya upaya untuk membantu dan memberi dorongan semangat untuk mengerjakan skripsi ini.

Akhir kata dengan segala kerendahan hati penulis menyadari bahwa penulisan Tugas Akhir ini masih jauh dari kesempurnaan, penulis mengharapkan kritikan dan saran yang sifatnya membangun sehingga dapat berguna bagi

pembaca dan menambah literatur kajian ilmu Teknik Arsitektur pada khususnya dan disiplin ilmu lain pada umumnya, terutama yang berkait dengan kajian *Terminal Angkutan Darat*. Wassalam

Samata-Gowa, Agustus 2018

Ismunandar
60100111040



DAFTAR ISI

DAFTAR ISI	i
DAFTAR GAMBAR	v
DAFTAR TABEL	vii
BAB I PENDAHULUAN	1
A. LATAR BELAKANG	1
B. RUMUSAN MASALAH	4
C. TUJUAN DAN SASARAN PEMBAHASAN.....	4
D. LINGKUP DAN BATASAN PEMBAHASAN.....	5
E. METODE PEMBAHASAN	5
F. SISTEMATIKA PEMBAHASAN	6
BAB II TINJAUAN PUSTAKA	8
A. PENGERTIAN TERMINAL ANGKUTAN DARAT	8
B. TINJAUAN TERMINAL ANGKUTAN DARAT	8
1. Pengertian	8
2. Fungsi.....	9
3. Jenis Terminal.....	9
5. Persyaratan Teknis, Luas dan Akses Lokasi Terminal	10
6. Elemen Terminal.....	11
7. Kegiatan dalam Terminal.....	13
8. Sistem Pelayanan dalam Terminal.....	15
C. STUDI PRESEDEN	19
1. Terminal Purabaya-Surabaya.....	19
2. Terminal Giwangan-Yogyakarta	24
3. Terminal Tirtonadi-Surakarta	28
D. RESUME STUDI PRESEDEN	32

E. TINJAUAN TERMINAL ANGKUTAN DARAT DALAM ISLAM	34
BAB III TINJAUAN KHUSUS.....	36
A. TINJAUAN UMUM KABUPATEN LUWU TIMUR.....	36
1. Letak Geografis.....	36
2. Administrasi.....	37
3. Keadaan Topografi.....	37
B. LOKASI DAN TAPAK.....	38
1. Lokasi Terminal Angkutan Darat Kabupaten Luwu Timur.....	38
2. Tapak Terminal Angkutan Darat Kabupaten Luwu Timur.....	39
C. PEMROGRAMAN RUANG	47
1. Analisis Aktivitas dan Ruang.....	47
2. Analisis Besaran Ruang	49
3. Hubungan dan Alur Aktivitas Ruang.....	50
D. KONSEP BENTUK	52
E. PENDUKUNG DAN KELENGKAPAN BANGUNAN.....	53
1. Analisis Utilitas.....	53
2. Analisis Struktur	58
3. Analisis Material.....	60
4. Analisis Vegetasi	63
BAB IV KONSEPSI DESAIN.....	64
A. PENGOLAHAN TAPAK DAN PEMROGRAMAN RUANG	64
1. Pengolahan Tapak terhadap Eksisting Tapak	64
2. Pengolahan Tapak terhadap Pemrograman Ruang	65
B. PEMROGRAMAN RUANG DAN PENGOLAHAN BENTUK	69
1. Pengolahan Bentuk Bangunan Utama	69
2. Pengolahan Bentuk Parkir.....	71

3. Hasil Akhir Pengolahan Tapak	72
C. PENDUKUNG DAN KELENGKAPAN	75
1. Pendukung dan Kelengkapan Kawasan	75
2. Pendukung dan Kelengkapan Bangunan	77
BAB V TRANSFORMASI DESAIN	80
A. TRANSFORMASI TAPAK	80
B. TRANSFORMASI BENTUK	82
1. Transformasi Bentuk	82
2. Output Desain	83
3. Tata Ruang	84
C. STRUKTUR	87
BAB VI HASIL DESAIN	88
A. SITE PLAN	88
1. Penanda	89
2. Pos Security dan ATM Center	89
3. Halte	89
4. Gerbang	90
5. Parkiran	91
6. Taman dan Kolam	92
7. Bengkel dan Kantin Supir	92
8. Area Kedatangan Bus AKDP	92
9. Area Keberangkatan Bus AKDP	93
B. TATA RUANG	93
C. BENTUK	96
D. STRUKTUR	97
E. BANNER	98

F. MAKET.....	99
DAFTAR PUSTAKA.....	100



UNIVERSITAS ISLAM NEGERI
ALAUDDIN
M A K A S S A R

DAFTAR GAMBAR

Gambar II.1.	Sistem Parkir Tegak Pararel.....	15
Gambar II.2.	Sistem Parkir Tegak Lurus.....	16
Gambar II.3.	Sistem Parkir Gergaji Lurus.....	16
Gambar II.4.	Sistem Parkir Gergaji Melingkar	17
Gambar II.5.	Sistem Peron Keliling	17
Gambar II.6.	Sistem Peron Tengah.....	18
Gambar II.7.	Sistem Peron Pararel	18
Gambar II.8.	Layout Terminal Purabaya.....	20
Gambar II.9.	Layout Terminal Purabaya.....	20
Gambar II.10.	Perspektif Layout Terminal Purabaya	21
Gambar II.11.	Jalur Kedatangan Bus AKAP dan AKDP Terminal Bus Purabaya.....	22
Gambar II.12.	Area Pemberangkatan Bus AKAP dan AKDP Terminal Bus Purabaya.....	23
Gambar II.13.	Struktur Rangka Atap Terminal Bus Purabaya.....	23
Gambar II.14.	Area Tunggu Penumpang Bus AKDP Terminal Bus Purabaya.....	24
Gambar II.15.	Layout Terminal Bus Giwangan	25
Gambar II.16.	Area Pemberangkatan Bus Terminal Giwangan	26
Gambar II.17.	Layout Terminal Bus Giwangan	27
Gambar II.18.	Ruang Tunggu Terminal Bus Tirtonadi	29
Gambar II.19.	Jalur untuk Tunanetra.....	29
Gambar II.20.	Jalur Kedatangan Bus Terminal Tirtonadi	30
Gambar II.21.	Layout Terminal Bus Tirtonadi.....	30
Gambar III.1.	Peta Orientasi Kabupaten Luwu Timur.....	37
Gambar III.2.	Peta Kab. Luwu Timur	38
Gambar III.3.	Rencana Struktur Ruang Kab. Luwu Timur	39
Gambar III.4.	Rencana Struktur Ruang Kab. Luwu Timur	40
Gambar III.5.	Letak Tapak Terminal Angkutan Darat	40
Gambar III.6.	Rencana Tapak Terminal Angkutan Darat.....	41
Gambar III.7.	Kondisi Eksisting pada Tapak.....	42

Gambar III.8.	Orientasi Matahari pada Tapak	43
Gambar III.9.	Arah Angin pada Tapak	44
Gambar III.10.	Pola Sirkulasi Tapak	45
Gambar III.11.	Pola Kebisingan Sekitar Tapak	46
Gambar III.12.	View kedalam dan keluar Tapak.....	47
Gambar III.13.	Hubungan Ruang Fasilitas Pelayanan Penumpang	51
Gambar III.14.	Hubungan Ruang Operasional Pengelola Terminal.....	52
Gambar III.15.	Hubungan Ruang Operasional Bus dan Angkutan Umum	52
Gambar III.16.	Alur Pergerakan Fasilitas Pelayanan Penumpang.....	52
Gambar III.17.	Alur Pergerakan Pengelola Terminal	53
Gambar III.18.	Alur Pergerakan Operasional Bus dan Angkutan Umum	53
Gambar III.19.	Analisis Bentuk Bangunan.....	54
Gambar III.20.	Sistem Penyedia Air Bersih	55
Gambar III.21.	Sistem Pembuangan Air Hujan	55
Gambar III.22.	Sistem Pembuangan Air Dapur dan Bekas Cucian Kendaraan. 55	
Gambar III.23.	Sistem Pembuangan Air dari Toilet	56
Gambar III.24.	Sistem Distribusi Listrik	56
Gambar III.25.	Sistem Jaringan Komunikasi.....	56
Gambar III.26.	<i>Air Condition</i> (AC)	57
Gambar III.27.	<i>Fire Hydrant</i>	57
Gambar III.28.	<i>Sprinkler</i>	58
Gambar III.29.	<i>Fire Damper</i>	58
Gambar III.30.	<i>Smoke and Heating Ventilating</i>	59
Gambar III.31.	CCTV.....	59
Gambar III.32.	<i>Sub Struktur</i>	59
Gambar III.33.	<i>Middle Struktur</i>	60
Gambar III.34.	<i>Upper Struktur</i>	61
Gambar III.35.	Keramik.....	61
Gambar III.36.	Paving Blok.....	62
Gambar III.37.	<i>Grill Cast</i>	62
Gambar III.38.	ACP	62
Gambar III.39.	Cat	63

Gambar III.40.	Kaca Stopsol	63
Gambar IV.1.	Pembagian Fungsi berdasarkan Eksisting Tapak.....	65
Gambar IV.2.	Pemrograman Ruang dalam Tapak Alternatif 1.....	66
Gambar IV.3.	Pengolahan Bentuk Bangunan Alternatif 1	68
Gambar IV.4.	Pengolahan Bentuk Bangunan Alternatif 2.....	70
Gambar IV.5.	Pembagian Area Parkir	71
Gambar IV.6.	Pengolahan Bentuk Parkir Alternatif 1	72
Gambar IV.7.	Pengolahan Bentuk Parkir Alternatif 2	72
Gambar IV.8.	Hasil Pengolahan Tapak Alternatif 1	74
Gambar IV.9.	Hasil Pengolahan Tapak Alternatif 2	76
Gambar IV.10.	Pendukung dan Kelengkapan Kawasan	77
Gambar IV.11.	Pendukung dan Kelengkapan Bangunan.....	78
Gambar V.1.	Tahap Pra Desain pada Tapak.....	80
Gambar V.2.	Pengembangan Desain	80
Gambar V.3.	Proses Evaluasi Desain Tapak	81
Gambar V.4.	Transformasi Bentuk Bangunan.....	82
Gambar V.5.	Transformasi Desain Tata Ruang.....	83
Gambar V.6.	Gagasan Pra Desain.....	83
Gambar V.7.	Gagasan Pengembangan Desain	83
Gambar V.8.	Gagasan Desain Tahap Akhir.....	84
Gambar V.9.	Struktur.....	87
Gambar VI.1.	Tampilan Site Plan Terminal Angkutan Darat di Kab. Lutim ..	88
Gambar VI.2.	Penanda Nama Terminal	89
Gambar VI.3.	Tampak Pos Security dan ATM Center	89
Gambar VI.4.	Tampak Halte	89
Gambar VI.5.	Tampak Gerbang.....	90
Gambar VI.6.	Tampak Desain Parkir Bus AKDP.....	90
Gambar VI.7.	Tampak Desain Parkir AK.....	90
Gambar VI.8.	Tampak Desain Parkir Pengelola	91
Gambar VI.9.	Tampak Desain Parkir ADES	91
Gambar VI.10.	Tampak Desain Parkir Kendaraan Pribadi.....	91
Gambar VI.11.	Taman dan Kolam	92

Gambar VI.12. Bengkel dan Kantin Supir	92
Gambar VI.13. Area Kedatangan Bus AKDP	92
Gambar VI.14. Area Keberangkatan Bus AKDP	93
Gambar VI.15. Tampilan Denah Lantai 1 dan 2	94
Gambar VI.16. Tampilan Interior Kedatangan	94
Gambar VI.17. Tampilan Interior Keberangkatan	95
Gambar VI.18. Tampilan Tampak	96
Gambar VI.19. Tampilan Struktur	97
Gambar VI.20. Banner	98
Gambar VI.21. Maket	99



DAFTAR TABEL

Tabel I.1.	Jumlah Penumpang Angkutan Umum Kabupaten Luwu Timur Tahun 2010-2014	3
Tabel II.1.	Standar Kebutuhan Luas Terminal Berdasarkan Tipe	12
Tabel II.2.	Hasil Analisa Studi Preseden	32
Tabel III.1.	Pengguna, Aktivitas dan Kebutuhan Ruang Terminal Angkutan Darat Kab. Luwu Timur	48
Tabel III.2.	Analisis Besaran Ruang Terminal Angkutan Darat Kabupaten Luwu Timur	50
Tabel III.3.	Jenis Tanaman yang akan digunakan pada Lansekap	64
Tabel V.1.	Besaran Ruang Terminal Angkutan Darat di Kabupaten Luwu Timur	85

BAB I

PENDAHULUAN

A. Latar Belakang

Transportasi merupakan sarana yang sangat penting dan strategis dalam memperlancar roda perekonomian yang salah satu tujuannya adalah memperkokoh persatuan dan kesatuan serta mempengaruhi aspek kehidupan bangsa dan negara. Salah satu faktor perkembangan suatu kota adalah transportasi. Hal ini dapat dilihat dengan pola permukiman, kegiatan sehari-hari, pengaruh sosial, keadaan geografi, ekonomi dan konsumsi semua ini dibentuk oleh transportasi (Perencanaan Transportasi Kota, Catherine L. Ross 1989 : 372). Hampir seluruh kehidupan manusia tidak terlepas dari keperluannya akan angkutan, baik itu angkutan darat, angkutan laut, serta angkutan udara yang keseluruhannya merupakan transportasi dalam kehidupan.

Angkutan merupakan salah satu nikmat yang Allah SWT anugerahkan kepada manusia sebagai bukti curahan kasih sayang Allah SWT kepada para makhluk-Nya. Hal ini karena segala nikmat yang kita terima atau musibah yang kita terhindar darinya merupakan tanda kasih sayang Allah SWT kepada kita. Allah SWT berfirman dalam QS. Yaa-sin/36 : 41-42 :

وَأَيُّ لَّهُمْ أَنَا حَمَلْنَا ذُرِّيَّتَهُمْ فِي الْفُلِكِ الْمَشْحُونِ ﴿٤١﴾ وَخَلَقْنَا لَهُمْ مِن مِّثْلِهِ مَا يَرْكَبُونَ ﴿٤٢﴾

UNIVERSITAS ISLAM NEGERI

Terjemahnya :

“Dan suatu tanda (kebesaran Allah) bagi mereka adalah Kami angkut keturunan mereka dalam perahu yang penuh muatan, dan Kami ciptakan bagi mereka (angkutan lain) seperti apa yang mereka kendarai.” (QS. Yaa-sin/36 : 41-42)

Syaikh Muhammad bin Shalih Al-‘Utsaimin rahimahullah (2004 : 150-155) berkata ketika menjelaskan ayat di atas, “Tanda dalam ayat tersebut maksudnya adalah tanda kekuasaan Allah. Namun, di dalamnya juga terdapat tanda yang lain, yaitu rahmat Allah kepada makhluk, serta kenikmatan yang diberikan kepada kita.” Selanjutnya beliau juga menerangkan bahwa ayat tersebut menjadi dalil atas kekuasaan Allah SWT, rahmat dan karunia-Nya

bagi kita, yaitu dengan adanya perahu untuk mengarungi lautan menuju ke tempat yang lain, mengangkut manusia, hewan-hewan ternak dan semua yang bermanfaat untuk kita. Dan Allah SWT menjadikan perahu tersebut nyaman untuk dikendarai sebagai nikmat bagi kita semua.

Ayat di atas juga menerangkan nikmat yang Allah SWT anugerahkan kepada manusia berupa pengetahuan mengenai tata cara pembuatan perahu. Seandainya tidak ada perahu, tentunya seseorang tidak akan mampu menyeberang sungai dan lautan untuk menuju tempat tujuannya. Namun, Allah SWT memberi pengetahuan tentang tata cara membuatnya, sehingga seseorang dapat menjangkau tempat tujuannya tersebut.

Keahlian manusia dalam memproduksi suatu kendaraan canggih bukanlah semata-mata karena kecerdasannya. Perkembangan ilmu pengetahuan dan teknologi yang menunjang kemajuan berbagai alat transportasi masa kini, tidak lain karena karunia yang Allah SWT berikan kepada kita. Jika bukan karena kehendak Allah SWT atas makhluk-Nya untuk memahami ilmu-ilmu tersebut, tentu manusia tidak akan mampu memanfaatkan seonggok besi untuk membawa dirinya ke suatu tempat tujuan.

Transportasi merupakan urat nadi perekonomian suatu wilayah dan mempunyai fungsi sebagai penggerak, pendorong dan penunjang pembangunan. Peran dan fungsi tersebut didasari pada kenyataan bahwa setiap elemen yang berperan dalam proses pembangunan memerlukan interaksi satu sama lain dalam berbagai hal. Interaksi secara fisik memerlukan sarana dan prasarana transportasi baik orang maupun barang. Dalam kaitan inilah peran dan fungsi transportasi sangat signifikan.

Kabupaten Luwu Timur merupakan salah satu daerah tingkat II di provinsi Sulawesi Selatan, dengan perkembangan sektor jasa angkutan yang cukup pesat. Hal tersebut antara lain didukung oleh:

- Fungsi Kabupaten Luwu Timur sebagai sentra perekonomian dan pemerintahan dikawasan paling Timur Provinsi Sulawesi Selatan.
- Posisi Kabupaten Luwu Timur yang strategis berbatasan dengan dua Provinsi yaitu Provinsi Sulawesi Tengah dan Provinsi Sulawesi Tenggara.

- Di Kabupaten Luwu Timur terdapat Kawasan Strategis Nasional, yaitu KSN Sorowako dan sekitarnya yang menjadi sentra penambangan PT. Vale Indonesia, Tbk.
- Kabupaten Luwu Timur juga mendapat julukan “Negeri Tiga Danau”, karena keunikan keberadaan 3 (tiga) buah danau besar pada bagian Timur wilayahnya. Ketiga danau yang dimaksud, yaitu Danau Towuti (luasnya 56.670 Ha), Danau Matano (luasnya 16.350 Ha), dan Danau Mahalona (luasnya 2.348 Ha). Ketiga danau ini sangat potensial untuk pengembangan kegiatan budidaya perikanan, pembangkit listrik, dan kegiatan pariwisata.

Tabel I.1. Jumlah Penumpang Angkutan Umum Kabupaten Luwu Timur Tahun 2010-2014

URAIAN		TAHUN				
		2010	2011	2012	2013	2014
1.	Jml. Penumpang Bus	54.673	60.245	67.740	100.800	115.200
2.	Jml. Penumpang Pesawat Udara	7.601	5.545	3.124	35.638	34.500
	Total	62.274	65.790	70.864	136.438	169.631

Sumber : Dinas Perhubungan, Komunikasi dan Informatika Tahun 2016

Berdasarkan data DLLAJ Kabupaten Luwu Timur, perkembangan arus pemakai jasa angkutan umum, baik penumpang pesawat udara maupun penumpang angkutan darat mengalami peningkatan yang cukup signifikan dari tahun 2010 terdapat 62.274 penumpang meningkat sebesar 120% pada tahun 2014 menjadi 169.631 penumpang. Peningkatan jumlah penumpang ini sudah seharusnya di barengi dengan peningkatan kualitas pelayanan dan infrastruktur.

Mendukung peran Kabupaten Luwu Timur sebagai pusat pelayanan dan jasa di kawasan Timur Provinsi Sulawesi Selatan pada masa yang akan datang, dikaitkan dengan peningkatan jumlah pemakai jasa angkutan umum, maka perlu adanya peningkatan-peningkatan utamanya dalam hal penyediaan prasarana angkutan darat. Melihat urgensi permasalahan Kabupaten Luwu Timur saat ini, salah satu prasarana vital angkutan darat yang perlu di upayakan peningkatannya adalah Terminal Angkutan Darat.

Evaluasi terhadap kondisi terminal Kabupaten Luwu Timur saat ini memperlihatkan masalah-masalah yang cukup urgens, antara lain :

- Lokasi terminal berada pada kawasan pusat kota yang merupakan *zone* pusat perdagangan dan pemukiman yang menimbulkan *influence* lalu lintas yang besar dengan masuknya kendaraan antar kota ke dalam kota.
- Tapak terminal yang sangat sempit (2000 m²) berbatasan langsung dengan dengan ruas jalan umum sehingga sering terjadi kemacetan lalu lintas sekitar tapak.
- Fasilitas terminal sangat terbatas, sehingga fungsi pelayanan dan kenyamanan kurang optimal, selain pengelolaan terminal itu sendiri kurang berjalan baik.
- Banyak terjadi *crossing* dalam sirkulasinya, sirkulasi penumpang dan kendaraan sehingga mengurangi segi keamanannya.

Melihat kondisi terminal yang ada saat ini dan perkembangan jaringan pelayanan angkutan darat di Kabupaten Luwu Timur, maka muncul gagasan untuk merancang suatu Terminal Angkutan Darat di Kabupaten Luwu Timur. Perancangan ini di maksudkan untuk menunjang optimalisasi pelayanan dan sebagaiantisipasi pesatnya arus angkutan antar propinsi / kabupaten menuju / melintasi Kabupaten Luwu Timur.

B. Rumusan Masalah

Bagaimana menyusun acuan perancangan untuk mendesain Terminal Angkutan Darat di Kabupaten Luwu Timur.

C. Tujuan dan Sasaran Pembahasan

1. Tujuan Pembahasan

Menghasilkan sebuah acuan perancangan untuk mendesain Terminal Angkutan Darat di Kabupaten Luwu Timur.

2. Sasaran Pembahasan

Acuan, konsep dan desain, yang meliputi :

- a. Pengolahan tapak
- b. Pemrograman ruang
- c. Pengolahan bentuk

- d. Pendukung dan kelengkapan bangunan

D. Lingkup dan Batasan Pembahasan

1. Lingkup Pembahasan

Lingkup pembahasan menyangkut kajian ilmu arsitektur dan aplikasinya.

2. Batasan Pembahasan

Ada beberapa hal yang membatasi dalam pembahasan agar lebih objektif, antara lain :

- a. Tinjauan Terminal Angkutan Darat, dengan batasan Terminal Angkutan Darat Tipe B (sesuai strategi pengembangan infrastruktur yang dijelaskan dalam RTRW Kab. Luwu Timur Tahun 2009-2029).
- b. Tinjauan mengenai jenis, jumlah dan besaran ruang fasilitas terminal, disesuaikan dengan kebutuhan hingga 10 tahun mendatang.
- c. Tinjauan mengenai teori sirkulasi dan parkir yang berhubungan dengan kebutuhan Terminal Angkutan Darat.
- d. Tinjauan terhadap fungsi dan pengguna terminal angkutan darat serta kegiatan yang berlangsung di dalamnya.

E. Metode Pembahasan

Dalam melakukan pembahasan mengenai judul, ada beberapa metode yang digunakan untuk mendapatkan data yang dibutuhkan hingga menghasilkan sebuah desain, antara lain :

1. Penelitian Lapangan

Penyusun melakukan pengamatan langsung atau penelitian lapangan dengan melakukan *survey* lokasi.

2. Tinjauan Pustaka

Digunakan penyusun untuk mencari dan mengumpulkan data yang diperlukan dari bahan-bahan referensi seperti buku referensi, diklat kuliah, dan *browsing* dari *website*.

3. Tinjauan Preseden

Melakukan studi komparasi atau perbandingan terhadap fasilitas-fasilitas sejenis yang sudah ada sebagai suatu bahan perbandingan untuk memperoleh masukan yang dapat diterapkan pada rancangan dan agar

memperoleh pemahaman mengenai faktor-faktor pendukung persyaratan teknis bangunan.

4. Analisis dan Deskripsi

Melakukan penyusunan dan penggabungan, serta perbaikan dari bahan-bahan yang telah diperoleh dari hasil penelitian lapangan dan metode kepustakaan serta studi preseden.

5. Penyajian

Hasil dari pembahasan dan penelitian disajikan dalam bentuk sebuah desain kompleks.

F. Sistematika Pembahasan

Pembahasan terdiri dari 6 bab dan tiap-tiap bab terdiri dari sub-sub bab pembahasan, antara lain :

Bab I Pendahuluan

Merupakan penjabaran mengenai latar belakang masalah, rumusan masalah, tujuan dan sasaran pembahasan. Kemudian menjabarkan ruang lingkup pembahasan yang mencakup pembatasan masalah, metode pembahasan dan perancangan serta sistematika pembahasan.

Bab II Tinjauan Pustaka

Merupakan tahap penyajian data yang mengungkapkan secara umum sesuai judul dan tematik. Mulai dari studi literatur, studi kasus dengan fungsi bangunan sejenis dan *resume*.

Bab III Tinjauan Khusus

Merupakan tahap pengumpulan data sesuai yang ada di lapangan dan kebutuhan yang sebenarnya, seperti data lokasi, pelaku kegiatan, kebutuhan ruang serta besaran dan lainnya.

Bab IV Pendekatan Desain

Merupakan tahap analisis antara studi literatur dengan keadaan dan kebutuhan yang sebenarnya. Menghasilkan beberapa gagasan yang dapat diaplikasikan pada perancangan fisik.

Bab V Transformasi Konsep

Merupakan sebuah eksplorasi atau tahap analisa data dari gagasan yang sudah ada, menghasilkan sebuah penerapan ide berupa sketsa atau konsep.

Bab VI Hasil Desain

Merupakan hasil dari dari analisis dan eksplorasi konsep yang dituangkan ke dalam desain yang lebih kompleks, meliputi : site plan, denah, tampak, potongan, rencana utilitas dan detail aplikasi tema.



BAB II

TINJAUAN PUSTAKA

A. Pengertian Terminal Angkutan Darat

Terminal angkutan darat terdiri dari 3 suku kata, yaitu terminal, angkutan dan darat. Menurut Kamus Besar Bahasa Indonesia (2008) pengertian dari beberapa kata tersebut, yaitu :

1. Terminal : pemberhentian terakhir, stasiun
2. Angkutan : barang-barang (orang-orang dsb) yang di angkut
3. Darat : bagian dari bumi padat tanah yang tidak digenangi air.

B. Tinjauan Terminal Angkutan Darat

1. Pengertian

Berikut beberapa pengertian terminal angkutan darat :

- a. Menurut Keputusan Menteri Perhubungan Indonesia, No. PM 32, 2016 yaitu terminal (penumpang) angkutan jalan raya adalah prasarana angkutan untuk keperluan memuat dan menurunkan penumpang, perpindahan intra dan/atau antar moda angkutan, serta mengatur kedatangan, pemberangkatan, dan berpangkalnya kendaraan umum.
- b. Menurut UU No. 22 Tahun 2009 tentang Lalu Lintas dan Angkutan Jalan, pengertian terminal adalah prasarana transportasi jalan untuk keperluan memuat dan menurunkan orang dan atau barang serta mengatur kedatangan dan pemberangkatan kendaraan umum yang merupakan salah satu wujud simpul transportasi.
- c. Pengertian terminal umum yang dirumuskan oleh badan kerjasama pembinaan umum terminal, Direktorat Jendral Bina Marga dan Direksional Perhubungan Darat adalah sebagai berikut :
 - 1) Terminal adalah prasarana angkutan, tempat kendaraan umum mengambil dan menurunkan penumpang atau barang , tempat perpindahan penumpang atau barang dari moda transport lainnya, yang terjadi akibat tuntutan efisiensi transportasi.

- 2) Terminal adalah tempat pengendalian, pengawasan, dan pengaturan sistem perizinan arus angkutan penumpang dan barang.
- 3) Terminal adalah prasarana angkutan yang merupakan bagian dari sistem transportasi untuk melancarkan arus penumpang dan barang.
- 4) Terminal adalah unsur tata ruang yang mempunyai peranan penting bagi efisiensi kehidupan suatu wilayah atau kota.

2. Fungsi

Fungsi dari terminal menurut Dirjen Perhubungan Darat Bina Sistem Prasarana ditinjau dari beberapa unsur antara lain :

- a. Terminal bagi penumpang adalah untuk kenyamanan menunggu, kenyamanan perpindahan dari satu moda atau kendaraan lain, tempat fasilitas-fasilitas informasi dan fasilitas kendaraan pribadi.
- b. Terminal bagi pemerintah adalah segi perencanaan dan manajemen lalu lintas untuk menata lalu lintas dan angkutan serta menghindari kemacetan, sumber pemungutan retribusi dan sebagai pengendali kendaraan umum.
- c. Terminal bagi operator adalah untuk mengatur operasi bus, penyediaan fasilitas istirahat dan informasi bagi awak bus dan sebagai fasilitas pangkalan.
- d. Terminal bagi pengguna umum adalah untuk fasilitas yang mendukung dalam suatu terminal antara lain mushola, toilet, loker tiket, pembelanjaan, dll.

3. Jenis Terminal

Berdasarkan fungsi pelayanannya terminal di bagi menjadi 3 bagian yang di jelaskan pada Buku Elemen Tata Ruang Kota (Mirsa, 2011 : 93) yaitu :

- a. Terminal penumpang tipe A
Berfungsi melayani kendaraan umum angkutan antar kota antar propinsi (AKAP), atau angkutan antar lalu lintas batas negara, angkutan kota dalam propinsi, angkutan kota (AK) dan angkutan pedesaan (ADES).

- b. Terminal penumpang tipe B
Berfungsi melayani kendaraan umum angkutan antar kota dalam propinsi (AKDP), angkutan kota (AK) dan angkutan pedesaan (ADES).
- c. Terminal penumpang tipe C
Berfungsi melayani kendaraan umum untuk kegiatan angkutan pedesaan (ADES).

4. Persyaratan Teknis, Luas dan Akses Lokasi Terminal

Persyaratan teknis, luas dan akses lokasi terminal berdasarkan tipe antara lain sebagai berikut (Juknis LLAJ, 1995):

- a. Terminal tipe A
 - 1) Terletak di Ibukota Propinsi, Kotamadya atau Kabupaten dalam jaringan trayek antarkota antarpropinsi dan atau lintas batas negara.
 - 2) Terletak dipinggir kota yang sentries, sesuai dengan arah geografis lokasi pemasaran regional.
 - 3) Terletak di jalan arteri dengan kelas jalan sekurang-kurangnya kelas III A.
 - 4) Jarak antara dua terminal penumpang tipe A sekurang-kurangnya 20 km di Pulau Jawa, dan 50 km di pulau lainnya.
 - 5) Luas lahan yang tersedia minimal 5 Ha untuk terminal di pulau Jawa dan 3 Ha untuk di pulau lainnya.
 - 6) Mempunyai jalan akses masuk atau jalan keluar ke dan dari terminal, minimal berjarak 100 meter di Pulau Jawa dan 50 meter di pulai lainnya.
- b. Terminal tipe B
 - 1) Terletak di Kotamadya atau Kabupaten dan dalam jaringan trayek angkutan kota dalam Propinsi.
 - 2) Terletak di jalan arteri atau kolektor dengan kelas jalan minimal kelas III B.

- 3) Jarak antara dua terminal penumpang tipe B atau dengan terminal tipe A, minimal 15 km di pulau Jawa, 30 km di pulau lainnya.
 - 4) Tersedia luas lahan minimal 3 Ha untuk terminal di pulau Jawa dan 2 Ha untuk terminal di pulau lainnya.
 - 5) Mempunyai jalan akses masuk atau jalan keluar ke dan dari terminal, minimal berjarak 50 meter di pulau Jawa dan 30 meter di pulau lainnya.
- c. Terminal tipe C
- 1) Terletak di dalam wilayah Kabupaten Daerah Tingkat II dan dalam jaringan trayek angkutan pedesaan.
 - 2) Terletak di jalan kolektor atau lokal dengan kelas jalan paling tinggi III A. Tersedia lahan yang sesuai dengan permintaan angkutan.
 - 3) Mempunyai jalan akses masuk atau keluar ke dan dari terminal, sesuai kebutuhan untuk kelancaran lalu lintas di sekitar terminal.

5. Elemen Terminal

a. Jenis/macam fasilitas

Adapun jenis/macam fasilitas terminal agar tercipta perencanaan yang baik adalah sebagai berikut (Mirsa, 2011 : 94) :

1) Fasilitas utama

Merupakan fasilitas mutlak yang harus dimiliki dalam suatu sistem terminal, terdiri dari:

- Area keberangkatan adalah pelataran yang disediakan bagi kendaraan umum untuk menaikkan penumpang dan memulai perjalanan.
- Area kedatangan adalah pelataran yang disediakan bagi kendaraan umum untuk menurunkan penumpang yang dapat pula merupakan akhir perjalanan.
- Area menunggu bus adalah pelataran yang disediakan bagi kendaraan umum untuk istirahat dan siap untuk menuju jalur pemberangkatan.

- Area lintas adalah pelataran yang disediakan bagi kendaraan umum untuk beristirahat sementara dan untuk menuju jalur pemberangkatan.
- Area tunggu penumpang adalah pelataran, menunggu yang disediakan bagi orang yang akan melakukan perjalanan dengan kendaraan umum.

2) Fasilitas penumpang

Merupakan pelengkap dari fasilitas utama, terdiri dari:

- Kantor operasional terminal.
- Tower/ menara pengawas.
- Pos pemeriksaan TPR.
- Loket penjualan tiket.
- Kios kantin, restoran, musholla, kios-kios pedagang kaki lima, lavatory.
- Peralatan parker, taman dll.

b. Kebutuhan Luas Terminal

Kebutuhan luas terminal penumpang berdasarkan tipe dan fungsinya secara rinci sebagaimana disajikan dalam tabel berikut.

Tabel II.1. Standar Kebutuhan Luas Terminal Berdasarkan Tipe

A	KENDARAAN	Tipe A	Tipe B	Tipe C
1	Rg.Parkir AKAP	1.120	-	-
2	Rg. Parkir AKDP	540	540	-
3	Parkir Angkutan Kota	800	800	800
4	Parkir Angkutan Pedesaan	900	900	900
5	Parkir Pribadi	600	500	200
6	Ruang Service	500	500	-
7	Pompa Bensin	500	-	-
8	Sirkulasi Kendaraan	3.960	2.740	1.100
9	Bengkel	150	100	-
10	Ruang Istirahat	50	40	30
11	Gudang	25	20	-
12	Ruang Parkir Cadangan	1.980	1.370	550

B	PEMAKAI JASA			
1	Ruang Tunggu	2.625	2.250	480
2	Sirkulasi Orang	1.050	900	192
3	Kamar Mandi	72	60	40
4	Kios	1.575	1.350	40
5	Mushollah	72	60	40
C	OPERASIONAL			
1	Ruang Administrasi	78	59	39
2	Ruang Pengawas	23	23	16
3	Loket	3	3	3
4	Peron	4	4	3
5	Retribusi	6	6	6
6	Ruang Informasi	12	10	8
7	Ruang P3K	45	30	15
D	RUANG LUAR (tidak efektif)	6.635	4.890	1.554
	Luas Lahan (A+B+C+D)	23.494	17.255	5.463
	Lahan Cadangan (E)	23.494	17.255	5.463
	U Lahan A s/d E	46.988	34.510	10.926
	Kebutuhan Lahan Untuk Desain (Ha)	4,7	3,5	1,1

Sumber : Direktorat Jenderal Perhubungan Darat, 2015

6. Kegiatan dalam Terminal

Adapun kegiatan yang berlangsung dalam terminal adalah sebagai berikut (Budhianto, 2014 : 22-23):

a. Kegiatan penumpang

- 1) Datang, untuk melakukan perjalanan keluar kota atau ke dalam kota.
- 2) Datang dari luar kota, untuk meneruskan perjalanan keluar kota atau ke dalam kota/desa.
- 3) Datang dari dalam kota, untuk meneruskan perjalanan keluar kota lainnya.

- 4) Kegiatan sampingan: membeli tiket, makan, minum, sholat, ke toilet, membeli koran/majalah, dll.
- b. Kegiatan pengantar atau penjemput
- 1) Penumpang yang dari atau melakukan perjalanan baik luar/dalam kota, biasanya disertai pengantar/penjemput.
 - 2) Datang (dengan penumpang bus atau dengan mobil pribadi-parkir-menunggu-pulang).
- c. Kegiatan pengelola
- 1) DISPENDA
Memiliki tugas: pemungutan TPR, pemungutan pajak dalam terminal, untuk perawatan bangunan terminal.
 - 2) DLLAJ
Mengatur perpajakan bus, mengatur jadwal pemberangkatan, pengontrolan kelayakan kendaraan, pemeriksaan surat-surat kendaraan, memberikan informasi pada penumpang dan pemantauan kendaraan penumpang.
 - 3) Petugas keamanan
Membantu menjaga keamanan, demi kelancaran dan ketertiban penumpang, kendaraan dan pemakaian terminal di dalam terminal maupun sekelilingnya.
 - 4) Kegiatan pedagang
Pedagang di dalam terminal antara lain pengusaha rumah makan, kafetaria, kios makanan, biro perjalanan dan sebagainya.
 - 5) Penjual jasa
Penitipan kendaraan, penitipan barang, pekerja pengangkut barang milik penumpang.
- d. Kegiatan kendaraan
- 1) Kendaraan angkutan umum
Datang - menurunkan penumpang - antri (istirahat) - menaikkan penumpang - berangkat.
 - 2) Kendaraan pribadi
Datang - parkir - pulang.

e. Kegiatan perpindahan

1) Perpindahan antar moda

Kegiatan perpindahan penumpang dari luar kota masuk ke terminal, pindah jalur ke luar kota/ke dalam kota atau sebaliknya, perpindahan penumpang dari dalam kota menuju ke luar kota.

2) Perpindahan inter moda

Kegiatan perpindahan penumpang dari dan ke dalam kota/perpindahan penumpang dengan kendaraan umum dalam lingkup skala kota.

7. Sistem Pelayanan dalam Terminal

a. Sistem pelayanan parkir

1) Dengan sistem parkir paralel

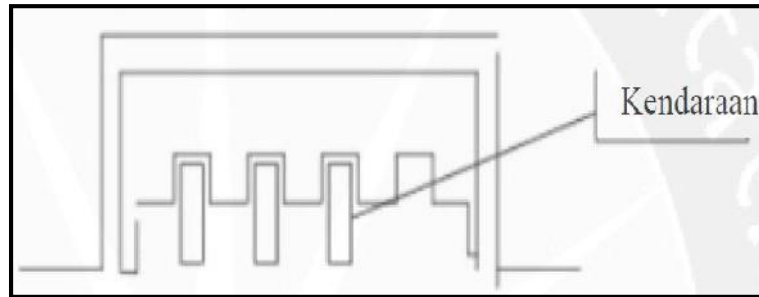


Gambar II.1. Sistem parkir paralel
Sumber : (Data Arsitek Jilid 2 : 105)

Catatan :

- Membutuhkan banyak ruang/landasan relatif panjang.
- Efektif dalam penggunaan jalan.
- Parkir masuk-keluar atau manuver bus mudah.
- Bila akan berangkat harus menunggu bus di depannya, dibutuhkan ruang sirkulasi tersendiri untuk menghubungkan antar jalur satu dengan lainnya untuk menghindari *crossing*.
- Cocok untuk frekuensi tinggi.

2) Dengan sistem parkir tegak lurus



Gambar II.2. Sistem parkir tegak lurus
Sumber : (Data Arsitek Jilid 2 : 105)

Catatan :

- Bus kesulitan untuk bermanuver.
- Penumpang dapat langsung ke koridor penghubung.
- Penumpang dapat langsung melihat bus yang hendak di tuju dari koridor penghubung.

3) Dengan sistem parkir gergaji lurus



Gambar II.3. Sistem parkir gergaji lurus
Sumber : (Data Arsitek Jilid 2 : 105)

Catatan :

- Bus mudah melakukan manuver.
- Efisiensi serta aman bagi penumpang untuk naik dan turun dari kendaraan.
- Penumpang dapat langsung ke koridor penghubung.
- Penumpang dapat langsung melihat bus yang hendak dituju dari koridor penghubung.
- Kebutuhan ruang gerak relatif kecil.
- Sudut yang dipakai untuk kemiringan 45 dan 60 derajat.

4) Dengan sistem parkir gergaji melingkar



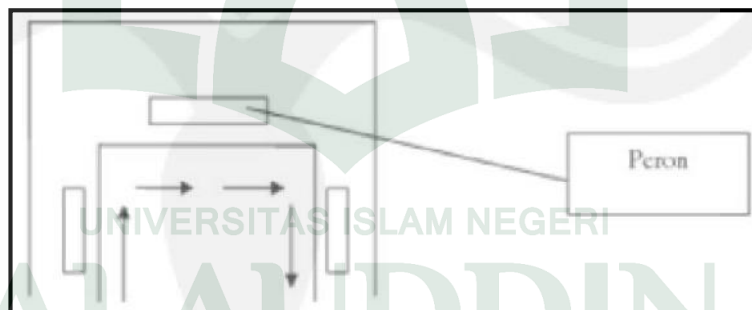
Gambar II.4. Sistem parkir gergaji melingkar
Sumber : (Data Arsitek Jilid 2 : 105)

Catatan :

- Lebih efisien, bus bergerak sepanjang perbelokan yang melingkar.
- Ruang yang dibutuhkan sedikit di muka, ruang di belakang mempermudah pergerakan.
- Penumpang dapat langsung ke koridor dan dapat melihat bus yang dituju.

b. Sistem pelayanan peron

1) Sistem peron keliling

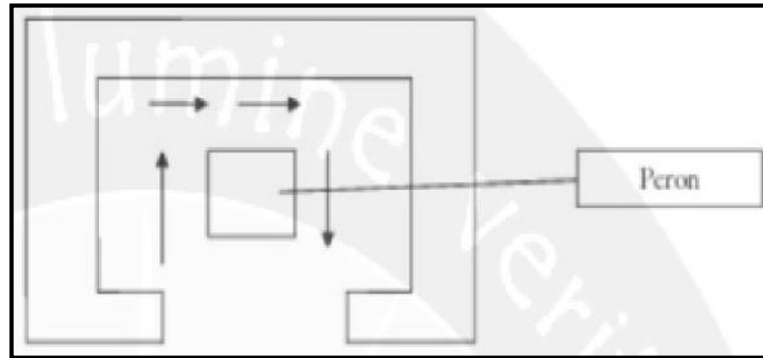


Gambar II.5. Sistem peron keliling
Sumber : (Data Arsitek Jilid 2 : 96)

Catatan :

- Sirkulasi kendaraan dan manusia sudah terpisah dan gerak bus terbatas di tengah-tengah.
- Pengembangan parkir bus sulit dilakukan.
- Jarak pencapaian menjadi panjang.
- Tidak ada *crossing* antara sirkulasi bus dengan penumpang.

2) Sistem peron tengah




Gambar II.6. Sistem peron tengah
Sumber : (Data Arsitek Jilid 2 : 96)

Catatan :

- Sirkulasi kendaraan dan penumpang sudah terpisah.
- Jarak pencapaian lebih pendek.
- Bus dapat bergerak leluasa di sekitar peron.
- Mudah pengembangan parkir bus.
- Seluruh peron dapat dilindungi atap.

3) Sistem peron paralel



Gambar II.7. Sistem peron paralel
Sumber : (Data Arsitek Jilid 2 : 96)

Catatan :

- Membutuhkan ruang tersendiri untuk sirkulasi antar peron.
- Pencapaian ke peron lebih pendek.
- Gerak bus terbatas pada jalurnya.
- Gerak lebih sulit dilakukan.
- Penumpang sukar memilih bus dan terjadi *crossing* antara penumpang dan kendaraan.

C. Studi Preseden

1. Terminal Purabaya-Surabaya

Terminal Purabaya dibangun pada tahun 1990 untuk menggantikan Terminal Joyoboyo yang kapasitasnya sudah tidak memadai, yang lokasinya berada ditengah kota. Terletak di Desa Bungurasih, Kecamatan Waru, Kabupaten Sidoarjo. Luas Terminal Purabaya adalah ± 12 ha.

a. Lingkup Pelayanan Terminal

Termasuk kedalam terminal tipe A, dengan lingkup pelayanan berskala nasional, regional, dan lokal yang diwujudkan dengan penyediaan trayek angkutan yang melayani perjalanan antar kota antar provinsi serta antar kota dalam provinsi. Operasional Terminal Purabaya dilaksanakan selama 24 jam, dibagi dalam 3 *shift* yang masing-masing *shift* melaksanakan tugas selama 8 jam secara bergantian.

b. Sistem Pengaturan Kendaraan

Pada terminal ini, sistem pengaturan kendaraan yang digunakan adalah:

1) Sistem parkir peron

Menggunakan sistem paralel, baik untuk kedatangan maupun keberangkatan angkutan umum. Namun sudah ada pemisahan antara jalur angkutan guna menghindari adanya *crossing* antar bus.

2) Sistem kontrol

Mengatur proses keluar masuknya kendaraan dari/keterminal. Mencatat data-data terkait angkutan bus yang masuk dan keluar terminal. Mengatur jadwal perjalanan. Menarik retribusi dan menjamin keamanan serta keselamatan para pengguna terminal. Sistem kontrol ini berjalan dengan baik dengan didukung adanya pos pengatur, menara pengawas, serta pos-pos retribusi.

c. Sirkulasi dalam Terminal

Jalur kedatangan pada Terminal Purabaya diperuntukkan bagi semua bus, termasuk bus AKAP, AKDP, bus dalam kota, serta bus dari Bandar udara. Kemudian dilakukan pemisahan antara bus AKAP,

AKDP, bus bandara, dan bus dalam kota. Bus AKAP, AKDP, serta bus bandara masuk menuju area parkir bus, sedangkan bus dalam kota langsung menuju ke area pemberangkatan bus dalam kota.



Gambar II.8. Layout Terminal Purabaya

Sumber: <http://www.skyscrapercity.com/showthread.php?t=107188&page=381> (diakses tanggal 01/08/2017)



Gambar II.9. Layout Terminal Purabaya

Sumber: <http://www.skyscrapercity.com/showthread.php?t=107188&page=381> (diakses tanggal 01/08/2017)

Keterangan:

- Zona parkir kendaraan pribadi
- Zona kedatangan bus AKAP dan AKDP
- Zona kedatangan bus dari Bandar Udara Juanda

- d. Zona kedatangan bus dalam kota
- e. Zona parkir bus AKAP dan AKDP
- f. Zona keberangkatan bus AKAP, AKDP, dan bus bandara
- g. Zona keberangkatan bus dalam kota



Gambar II.10. Perspektif Layout Terminal Purabaya

Sumber : <http://www.skyscrapercity.com/showthread.php?t=107188&page=381> (diakses tanggal 01/08/2017)

d. Fasilitas Terminal

Fasilitas dalam Terminal Purabaya terbagi atas:

1) Fasilitas Utama

- Area pemberangkatan
- Area parkir
- Pos penarikan retribusi
- Pos keamanan
- Pos pemantauan kendaraan
- Ruang tunggu
- Loker peron
- Pos P3K dan Palang Merah Indonesia
- Toilet
- Genzet

- Ruang informasi
- Ruang rapat
- Ruang pengelola terminal
- Ruang tunggu awak bus

2) Fasilitas Penunjang


- Pos polisi
- Agen biro perjalanan
- Bank, yaitu Bank Jawa Timur
- Kantor Administrasi Jasa Raharja
- Kantor Organda
- Kantor Damri
- Loker penjualan tiket bus
- Tempat penitipan barang
- Tempat istirahat awak/operator bus
- Tempat penyucian kendaraan/bengkel
- Kantin dan kios-kios
- Telepon umum




Gambar II.11. Jalur kedatangan bus AKAP dan AKDP Terminal Bus Purabaya
 Sumber : <https://purabayabusterminal.wordpress.com/category/rencana-pengembangan/page/2/>
 (diakses tanggal 01/08/2017)



Gambar II.12. Area pemberangkatan bus AKAP dan AKDP Terminal Bus Purabaya
Sumber : <https://purabayabusterminal.wordpress.com/category/rencana-pengembangan/page/2/>
(diakses tanggal 01/08/2017)



Gambar II.13. Struktur rangka atap Terminal Bus Purabaya
Sumber : <https://purabayabusterminal.wordpress.com/category/rencana-pengembangan/page/2/>
(diakses tanggal 01/08/2017)



Gambar II.14. Area tunggu penumpang bus AKDP Terminal Bus Purabaya
Sumber : <https://purabayabusterminal.wordpress.com/category/rencana-pengembangan/page/2/>
(diakses tanggal 01/08/2017)

2. Terminal Giwangan-Yogyakarta

Terminal seluas ±5 ha ini diresmikan oleh Gubernur Daerah istimewa Yogyakarta, Sri Sultan Hamengkubuwono X pada tanggal 10 Oktober 2004, menggantikan Terminal Umbulharjo yang terletak di Desa Giwangan, Kabupaten Bantul.

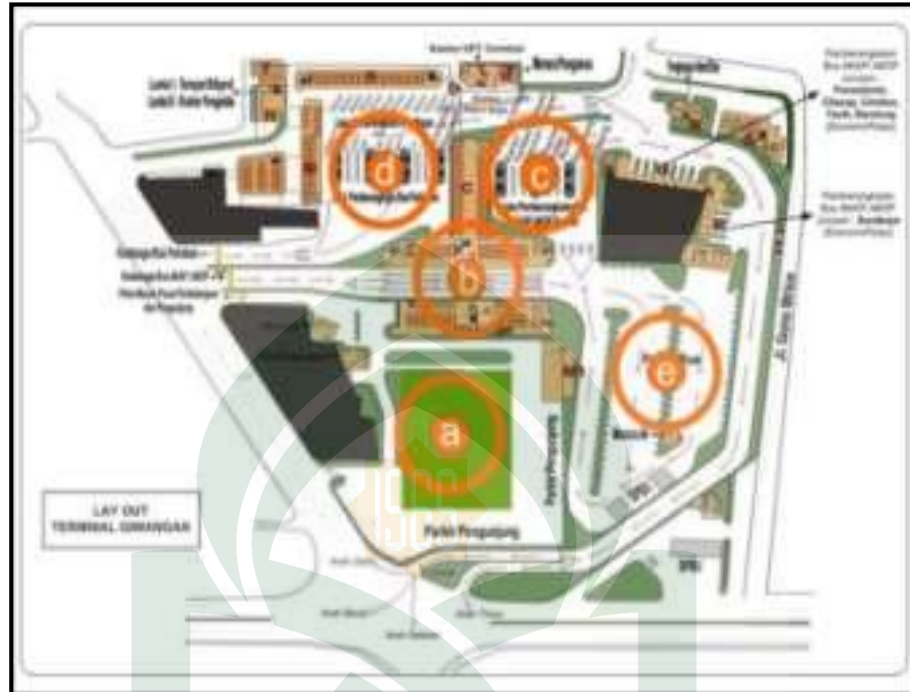
a. Lingkup Pelayanan Terminal

Termasuk ke dalam terminal tipe A, dengan lingkup pelayanan berskala nasional, regional, dan lokal yang diwujudkan dengan penyediaan trayek angkutan yang melayani perjalanan antar kota antar provinsi serta antar kota dalam provinsi. Pengelola terminal ini terdiri atas dua pihak, yaitu pihak pemerintah dalam hal ini yaitu UPTD Terminal Giwangan sebagai pelaksana pengaturan lalu lintas terminal, dan pihak swasta yaitu PT Perwita Karya selaku pengelola bangunan Terminal Giwangan.

b. Sirkulasi dalam Terminal

Jalur kedatangan diperuntukkan bagi semua bus yang masuk ke terminal, baik bus AKAP, bus AKDP, maupun bus dalam kota. Kemudian dilakukan pemisahan antara bus AKAP dan AKDP dengan

bus dalam kota. Bus AKAP/AKDP menuju ke area parkir bus, sedangkan bus dalam kota menuju tempat pemberangkatan bus dalam kota.



Gambar II.15. Layout Terminal Bus Giwangan

Sumber :

<https://www.facebook.com/media/set/?set=a.10150173839814612.345705.150180079611/> di
(diakses tanggal 01/08/2018)

Keterangan :

- a. Zona parkir kendaraan pribadi
- b. Zona kedatangan bus
- c. Zona keberangkatan bus AKAP dan AKDP
- d. Zona keberangkatan bus dalam kota
- e. Zona tunggu/parkir bus

Pada terminal giwangan dilakukan pemisahan sirkulasi penumpang dengan bus. Sirkulasi penumpang berada di lantai 2, sedangkan sirkulasi bus berada pada lantai 1. Hal ini dilakukan agar tidak terjadi crossing sirkulasi.



Gambar II.16. Area pemberangkatan bus Terminal Giwangan

Sumber :

http://www.indoplaces.com/mod.php?mod=indonesia&op=view_region&cid=14®id=4119 (diakses tanggal 01/08/2017)

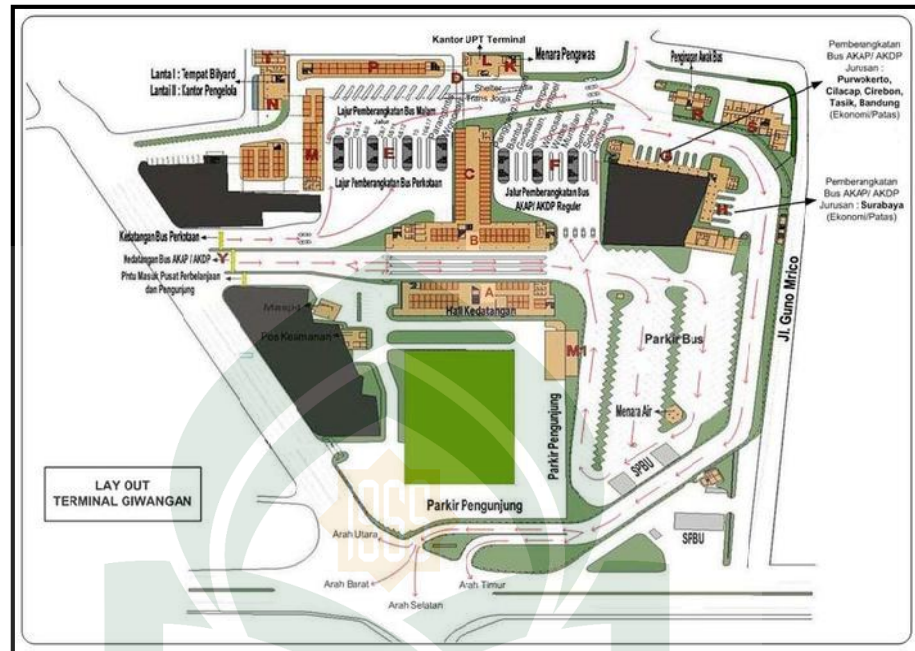
c. Kapasitas Terminal

- 1) Kapasitas parkir
 - a) Kapasitas parkir untuk bus AKAP/AKDP 100 buah
 - b) Kapasitas parkir untuk taksi/umum/pengunjung 165 buah
 - c) Kapasitas parkir bus perkotaan 60 buah
- 2) Jalur kedatangan/keberangkatan
 - a) Jalur kedatangan bus AKAP/AKDP 4 buah
 - b) Jalur kedatangan bus perkotaan 3 buah
 - c) Jalur keberangkatan bus AKAP/AKDP 11 buah
 - d) Jalur keberangkatan bus perkotaan 11 buah

d. Fasilitas Terminal

- 1) Jalur kedatangan kendaraan umum
- 2) Jalur keberangkatan kendaraan umum
- 3) Tempat parkir kendaraan umum selama menunggu keberangkatan, termasuk di dalamnya tempat tunggu dan tempat istirahat kendaraan umum
- 4) Bangunan kantor terminal
- 5) Tempat tunggu penumpang dan atau pangantar
- 6) Menara pengawas
- 7) Loket penjualan karcis

- 8) Rambu-rambu dan papan informasi, yang sekurang-kurangnya memuat petunjuk jurusan, tarif dan jadwal perjalanan
- 9) Pelataran parkir kendaraan pengantar dan atau taksi



Gambar II.17. Layout Terminal Bus Giwangan

Sumber :

<https://www.facebook.com/media/set/?set=a.10150173839814612.345705.150180079611di>
(diakses tanggal 01/08/2018)

e. Akses

- 1) Akses masuk

Pintu masuk Terminal Giwangan terdapat dua buah, dengan kriteria bus tersendiri diantaranya bus antar kota dan bus antar provinsi yang sudah diberi plakat untuk bus tertentu. Sedangkan untuk akses masuk manusia atau calon penumpang ada dua yaitu dari arah pembelian dan arah kantor pengelola.

- 2) Akses keluar

a) Akses keluar Terminal Giwangan untuk kendaraan ada 2 yaitu:

- Akses keluar untuk bus AKAP, AKDP menuju jalan utama (*ring road*).

- Akses keluar untuk bus kota, angkutan desa menuju bagian barat terminal yang langsung terhubung dengan arah arus kota.

b) Akses keluar untuk manusia ada dua yaitu:

- Arah keluar penumpang dari area pembelanjaan
- Arah keluar melewati area pengelola

3. Terminal Tirtonadi-Surakarta

Terminal Tirtonadi Surakarta terletak di jalan Jend. Ahmad Yani No.262, kelurahan Gilingan, kecamatan Banjarsari kota Surakarta. Terminal Tirtonadi merupakan area atau wadah untuk angkutan umum untuk menurunkan dan menaikkan penumpang yaitu di jalur kota. Adapun batas-batas fisik Terminal Tirtonadi tersebut adalah:

Batas utara : Jl. Jend. Ahmad Yani

Batas selatan : Hotel

Batas timur : Permukiman

Batas barat : Permukiman

a. Lingkup Pelayanan Terminal

Terminal Tirtonadi merupakan jenis terminal tipe A. Dengan kriteria terminal yang mempunyai jumlah kapasitas tampungan yang banyak dan keluasan area yang cukup luas. Terminal ini juga menyediakan fasilitas peristirahatan yang dapat menampung 70 bus. Selain itu, Terminal Tirtonadi juga memberikan sarana penumpang yang memuaskan dan nyaman.

b. Fasilitas Terminal

- 1) Pelataran parkir kendaraan pengunjung
- 2) Eplasemen
- 3) Ruang tunggu
- 4) Pukesmas pembantu
- 5) Toilet/kamar mandi
- 6) Mushola
- 7) Tempat penitipan sepeda

- 8) Telepon umum
- 9) Kios
- 10) Kantor pengelola
- 11) Loker tiket
- 12) Papan informasi dan pengaduan
- 13) Taman atau penghijauan



Gambar II.18. Ruang Tunggu Terminal Bus Tirtonadi
Sumber : *youtube*, Terminal Tirtonadi (di akses tanggal 07/08/2017)



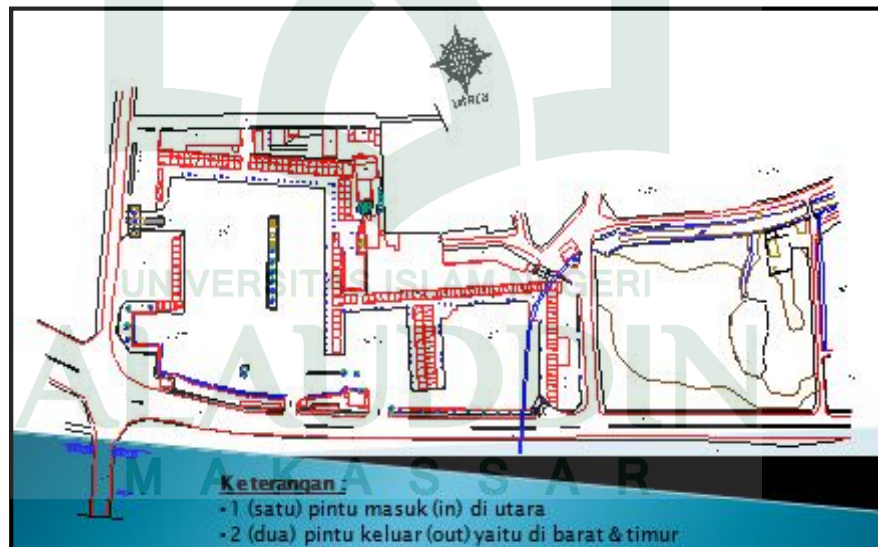
Gambar II.19. Jalur untuk tunanetra
Sumber : *youtube*, Terminal Tirtonadi (di akses tanggal 07/08/2017)

c. Sirkulasi dalam Terminal

Kedatangan bus yang meliputi AKDP dan AKAP dalam penurunan penumpang terdapat di satu zona penurunan tanpa dibeda-bedakan, setelah bus menurunkan penumpang bus langsung menuju zona keberangkatan.



Gambar II.20. Jalur kedatangan bus Terminal Tirtonadi
Sumber : *youtube*, Terminal Tirtonadi (di akses tanggal 07/08/2017)



Gambar II.21. Layout Terminal Tirtonadi
Sumber : <http://dishubkominfo.surakarta.go.id/upt-blud-transportasi> (diakses tanggal 01/08/2017)

Perletakan zona kedatangan dan keberangkatan sudah dipisahkan pada Terminal Tirtonadi ini. Pintu masuk utama berada pada bagian tengah dan menuju zona penurunan penumpang. Penumpang turun dan melanjutkan perjalanan menuju pintu keluar penumpang yang

memiliki arah dan tujuan sendiri-sendiri. Pintu keluar penumpang ada 3 (tiga) bagian. Pintu pertama terdapat di bagian tengah, pintu keluar kedua berada di sebelah timur sedangkan pintu keluar ketiga terletak di bagian barat. Kedatangan penumpang dari daerah atau kota juga memiliki akses yang sama seperti pintu keluar penumpang dan menuju ruang tunggu yang sudah disediakan yang terletak berdekatan dengan kantor pengelola. Kantor pengelola Terminal Tirtonadi terletak di bagian tengah yang mana dapat dengan mudah untuk memantau berjalannya aktivitas di dalam terminal dari zona penurunan, zona keberangkatan timur dan barat. Kantor pengelola ini berdekatan dengan ruang tunggu penumpang sehingga para penumpang juga dengan mudah untuk meminta informasi terhadap petugas di kantor pengelola ataupun melakukan pengaduan-pengaduan yang terjadi didalam terminal.



D. Resume Studi Preseden

Berikut hasil pengamatan dari beberapa bangunan yang serupa fungsi dan penerapan, akan menjadi acuan dalam tahap desain.

Tabel II.2. Hasil Analisa Studi Preseden

No.	Nama Terminal	Tapak	Program Ruang	Bentuk	Pendukung & Kelengkapan
1.	Terminal Purabaya-Surabaya	<ul style="list-style-type: none"> Bangunan terminal menjadi pusat orientasi Masa bangunan poros utara-selatan Penghubung antar bangunan KDB mak: 40%, KLB mak: 70% Pemisahan antarmoda dan penumpang Akses masuk kedalam tapak semua sama dengan pemisahan jalur tiap-tiap kendaraan Fungsional kearah jalan utama. Teratur berdasarkan keterkaitan fungsi antar bangunan 	<ul style="list-style-type: none"> Pengelompokan sesuai fungsi dan sifat ruang Pemrograman ruang secara vertikal Sistem terpusat dengan sirkulasi di tengah 	<ul style="list-style-type: none"> Dinamis Desain bergaya modern Unik dan berestetika Bentuk asimetris dengan bangunan tunggal 	<ul style="list-style-type: none"> Dinding kaca memaksimalkan cahaya Pencahayaan alami dan buatan dengan kaca sebagai sumber pencahayaan alami Konstruksi atap rangka baja <i>Bridge + Hallway</i> <i>Connection Bridge</i> <i>Smoking Area</i>
2.	Terminal Giwangan-Yogyakarta	<ul style="list-style-type: none"> Akses kendaraan mudah dicapai dikarenakan jarak gerbang masuk dan keluar kendaraan umum dari terminal berdekatan dengan Ringroad Selatan (jalan arteri) 	<ul style="list-style-type: none"> Adanya pembagian zona berdasarkan fungsi ruang Pemrograman ruang secara vertikal 	<ul style="list-style-type: none"> Monoton Unik dan berestetika Kurangnya bukaan pada bangunan 	<ul style="list-style-type: none"> Seluruhnya menggunakan energi listrik baik penghawaan, pencahayaan dll (tidak

		<ul style="list-style-type: none"> • Terjadi pemisahan akses masuk kendaraan dengan akses calon penumpang • Pemisahan antarmoda dan penumpang • Mempertimbangkan hubungan antar bangunan di dalam kawasan. • Memiliki estetika. • Memaksimalkan RTH 	<ul style="list-style-type: none"> • Pemisahan sirkulasi penumpang dan bus 		<ul style="list-style-type: none"> alami) • Tempat laktasi • Struktur utama beton bertulang • Penginapan • Cafe
3.	Terminal Tirtanadi-Surakarta	<ul style="list-style-type: none"> • Akses maasuk ke dalam terminal semua sama dengan pembagian jalur tiap-tiap kendaraan • Pemisahan antarmoda dan penumpang • Memaksimalkan pada bangunan • Penggunaan aspal pada jalan serta pohon besar sebagai filter debu dan kebisingan • Kurang ruang terbuka hijau 	<ul style="list-style-type: none"> • Pengelompokan sesuai fungsi dan sifat ruang • Pemrograman ruang secara vertikal • Tiap ruang menggunakan pencahayaan dan penghawaan buatan 	<ul style="list-style-type: none"> • Desain lebih menekankan pada fungsi. • Bentuk monoton • Desain bergaya modern 	<ul style="list-style-type: none"> • Seluruhnya menggunakan energi listrik baik penghawaan, pencahayaan dll (tidak alami) • Tempat Laktasi • Tempat penitipan sepeda • Struktur utama beton bertulang dan kaca • Jalur untuk tuna netra

Sumber : Olah Data, 2017

E. Tinjauan Terminal Angkutan Darat dalam Islam

Terminal sebagai bangunan transportasi melibatkan banyak kegiatan baik itu kendaraan, orang maupun barang, maka dalam proses perancangannya terminal angkutan darat harus mampu menjaga keteraturan di dalamnya. Al-Quran menjelaskan bagaimana bumi dan langit beserta segala sesuatu yang ada di dalamnya dijaga dan diatur dengan kuasa-Nya yang agung :

QS. Al-Anbiya/21 : 33

وَهُوَ الَّذِي خَلَقَ اللَّيْلَ وَالنَّهَارَ وَالشَّمْسَ وَالْقَمَرَ كُلٌّ فِي فَلَكٍ يَسْبَحُونَ

Terjemahnya :

"Dan Dialah yang telah menciptakan malam dan siang, matahari dan bulan. Masing-masing dari keduanya itu beredar di dalam garis edarnya." (QS. Al-Anbiya/21 : 33)

Oleh Muhammad Quraish Shihab: Allahlah yang menciptakan malam, siang, matahari dan bulan. Semua itu berjalan pada tempat yang telah ditentukan Allah dan beredar pada porosnya masing-masing yang tidak akan pernah melenceng dari garis edarnya. Masing-masing benda langit mempunyai poros dan garis edar sendiri-sendiri. Semua benda langit itu tidak pernah kenal diam, tetapi terus beredar pada garis edarnya yang disebut orbit. Kenyataan ini tampak jelas terlihat pada matahari dan bulan. Demikian halnya dengan peredaran bumi pada porosnya menjadikan siang dan malam datang silih berganti seolah-olah beredar pula (M. Quraish Shihab, 2002).

QS. Al-Faathir/35 : 41

إِنَّ اللَّهَ يُمْسِكُ السَّمَاوَاتِ وَالْأَرْضَ أَنْ تَزُولَا وَلَئِن زَالَتَا إِنْ أَمْسَكَهُمَا مِنْ أَحَدٍ مِنْ بَعْدِهِ إِنَّهُ كَانَ حَلِيمًا غَفُورًا

Terjemahnya :

"Sesungguhnya Allah menahan langit dan bumi supaya jangan lenyap; dan sungguh jika keduanya akan lenyap tidak ada seorang pun yang dapat menahan keduanya selain Allah. Sesungguhnya Dia adalah Maha Penyantun lagi Maha Pengampun." (QS. Al-Faathir/35 : 41)

Oleh Muhammad Quraish Shihab: Sesungguhnya Allahlah yang memelihara sistem langit dan bumi dari kerusakan. Dengan kekuasaan-Nya, Dia memelihara keduanya dari kemusnahan. Jika Dia menetapkan untuk memusnahkan langit dan bumi, maka tidak ada yang dapat menjaganya selain Allah. Sesungguhnya Allah Maha Pemurah sehingga Dia tidak mempercepat siksa bagi mereka yang melampaui batas. Dia pun Maha Pengampun segala dosa mereka yang berserah diri kepada-Nya. Ayat suci ini, di samping menyatakan bahwa Allahlah satu-satunya Pencipta langit dan bumi, juga menegaskan bahwa Dialah yang memelihara keduanya dari kehancuran. Dengan pemeliharaan-Nya, benda-benda langit berjalan dalam sebuah sistem yang sangat sempurna sebagai hasil ciptaan Allah. Sistem itu sangat jelas terlihat dalam gaya gravitasi yang terus berlaku sepanjang zaman. Dengan demikian, benda-benda langit itu tidak mengalami kerusakan dalam sistem keseimbangannya. Hanya Allahlah yang dapat menciptakan sistem yang maha hebat itu (M. Quraish Shihab, 2002).

QS. Al Mu'minuun/23: 71

وَلَوْ اتَّبَعَ الْحَقُّ أَهْوَاءَهُمْ لَفَسَدَتِ السَّمَاوَاتُ وَالْأَرْضُ وَمَنْ فِيهِنَّ بَلْ أَتَيْنَاهُمْ بِذِكْرِهِمْ فَهُمْ عَنْ ذِكْرِهِمْ مُعْرِضُونَ

Terjemahnya :

"Andaikan kebenaran itu menuruti hawa nafsu mereka, pasti binasalah langit dan bumi ini, dan semua yang ada di dalamnya. Sebenarnya Kami telah mendatangkan kepada mereka kebanggaan mereka tetapi mereka berpaling dari kebanggaan itu." (QS. Al Mu'minuun/23 : 71)

Ayat-ayat diatas memberikan penegasan terhadap adanya prinsip keteraturan alam semesta. Bahkan dalam ayat yang lain, Al-Qur'an secara tegas menolak kepercayaan kaum materialisme, yang menyatakan bahwa alam semesta adalah sekumpulan materi tak beraturan (QS. Al-Mu'minuun/23 : 71). Berdasarkan ayat-ayat tersebut maka dalam perancangan ini ingin menerapkan konsep keteraturan di dalam terminal salah satunya dengan pemisahan sirkulasi antara tiap-tiap tipe kendaraan dan sirkulasi pejalan kaki.

Selain keteraturan terminal maka hal yang perlu diperhatikan selanjutnya ialah keamanan terminal itu sendiri.

Firman Allah dalam surat al-Fath/48 : 4 menyebutkan :

هُوَ الَّذِي أَنْزَلَ السَّكِينَةَ فِي قُلُوبِ الْمُؤْمِنِينَ لِيَزْدَادُوا إِيمَانًا مَعَ
إِيمَانِهِمْ وَرَبُّهُ جُنُودَ السَّمَاوَاتِ وَالْأَرْضِ وَكَانَ اللَّهُ عَلِيمًا حَكِيمًا

Terjemahnya :

"Dia-lah yang telah menurunkan ketenangan ke dalam hati orang-orang mu'min supaya keimanan mereka bertambah di samping keimanan mereka (yang telah ada). Dan kepunyaan Allah-lah tentara langit dan bumi dan adalah Allah Maha Mengetahui lagi Maha Bijaksana." (QS. Al-Fath/48:4)

Oleh Muhammad Quraish Shihab: Allahlah yang menurunkan ketenangan ke dalam hati orang-orang Mukmin supaya bertambah keyakinan mereka di samping keyakinan yang telah ada. Hanya milik Allahlah tentara langit dan bumi, dan Dia yang mengatur semua itu sesuai dengan kehendak-Nya. Allah Maha Mengetahui segala sesuatu lagi Maha Bijaksana dalam mengatur segala sesuatu (M. Quraish Shihab, 2002).

Memberikan ketenangan dan keamanan merupakan salah satu sifat Allah yang mulia. Maka oleh karena itu, kita juga selayaknyalah melakukan hal yang sama dalam menciptakan ketenangan dan keamanan kepada masyarakat. Dan perbuatan itu adalah perbuatan yang amat mulia. Penciptaan rasa aman dari rasa takut akan berpengaruh besar terhadap kesejahteraan masyarakat. Hal ini pula yang akan diterapkan di dalam pengolahan bangunan terminal, yaitu keamanan.

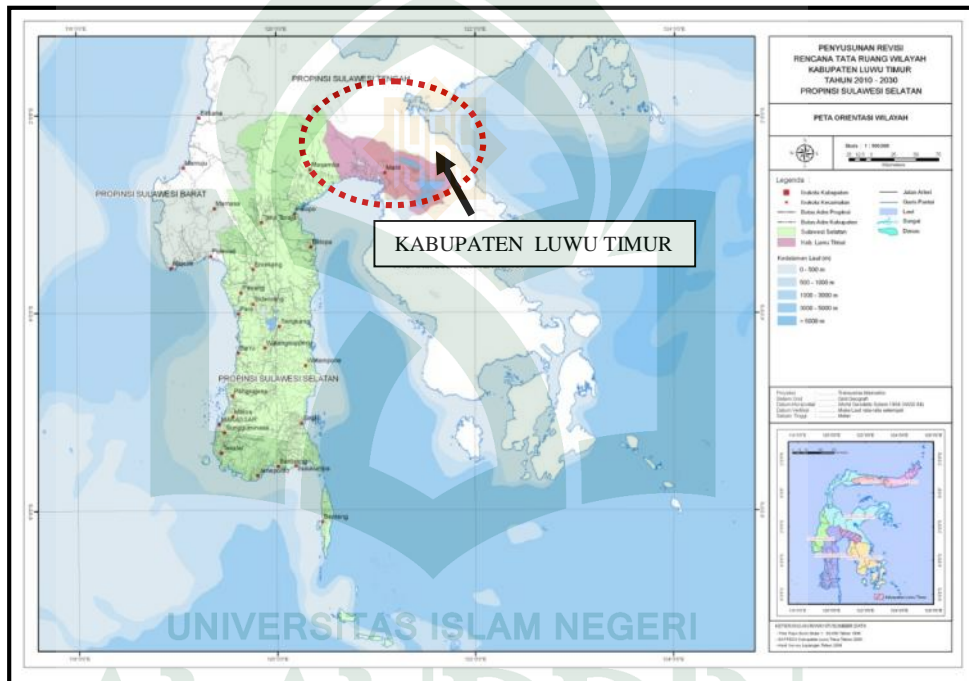
BAB III

TINJAUAN KHUSUS

A. Tinjauan Umum Kabupaten Luwu Timur

1. Letak Geografis

Kabupaten Luwu Timur secara geografis terletak pada koordinat antara $2^{\circ} 15' 00''$ – 3° Lintang Selatan dan $120^{\circ} 30' 00''$ sampai $121^{\circ} 30' 00''$ Bujur Timur. Luas wilayah Kabupaten Luwu Timur adalah 694.488 ha atau 6.944,88 km² (RTRW Kab. Luwu Timur Tahun 2009-2029).



Gambar III.1. Peta orientasi Kab. Luwu Timur (lamp.1)
Sumber : RTRW Kab. Luwu Timur

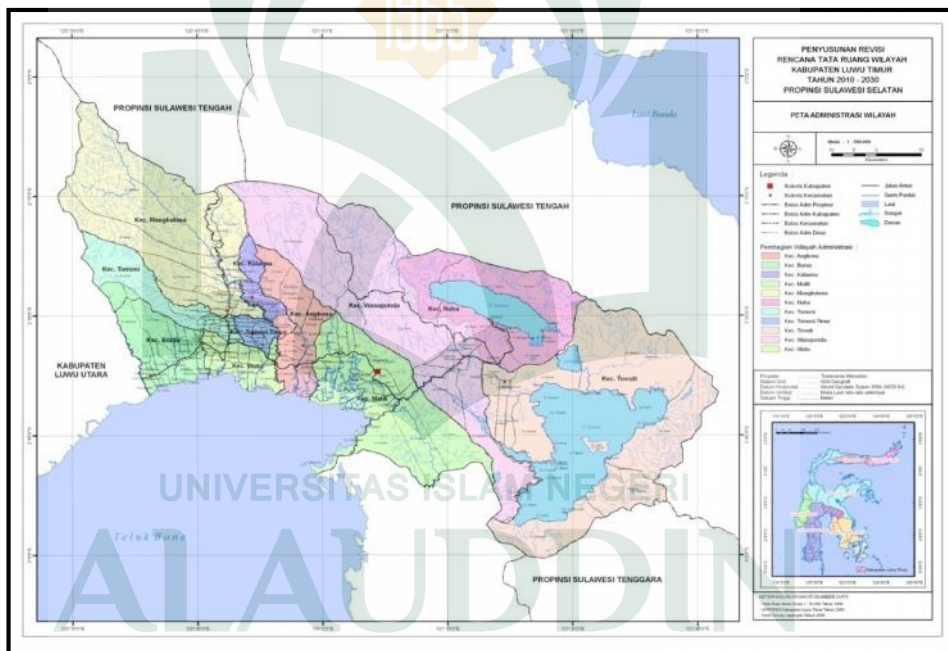
Berdasarkan RTRW Kab. Luwu Timur Tahun 2009-2029 secara fisik geografis wilayah Kabupaten Luwu Timur meliputi batas-batas:

- Sebelah Utara berbatasan dengan Kabupaten Poso Provinsi Sulawesi Tengah
- Sebelah Timur berbatasan dengan Kabupaten Morowali Provinsi Sulawesi Tengah
- Sebelah Selatan berbatasan dengan Teluk Bone Kabupaten Kolaka Provinsi Sulawesi Tenggara

- Sebelah Barat berbatasan dengan Kabupaten Luwu Utara Provinsi Sulawesi Selatan.

2. Administrasi

Secara administrasi, Kabupaten Luwu Timur terdiri atas 11 (sebelas) kecamatan yaitu Burau, Wotu, Tomoni, Angkona, Malili, Towuti, Nuha, Mangkutana, Kalaena, Tomoni Timur, dan Wasuponda dengan jumlah keseluruhan 124 desa, 3 kelurahan, dan 2 UPT. Sebaran desa di setiap kecamatan adalah Kecamatan Burau (18 desa), Wotu (16 desa), Tomoni (12 desa dan 1 kelurahan), Angkona (10 desa), Malili (14 desa, 1 kelurahan dan 2 UPT), Towuti (18 desa), Nuha (4 desa dan 1 kelurahan), Mangkutana (11 desa), Kalaena (7 desa), Tomoni Timur (8 desa) dan Wasuponda (6 desa) (RTRW Kab. Luwu Timur Tahun 2009-2029).



Gambar III.2. Peta Kab. Luwu Timur (lamp. 2)
Sumber : RTRW Kab. Luwu Timur

3. Keadaan Topografi

Kabupaten Luwu Timur yang sebagian besar wilayahnya berada pada kawasan Pegunungan Verbeek merupakan daerah yang bertopografi pegunungan. Namun di beberapa tempat merupakan daerah pedataran hingga rawa-rawa. Wilayah-wilayah yang bergunung adalah bagian utara dan barat sedangkan wilayah pedataran adalah bagian selatan dan barat.

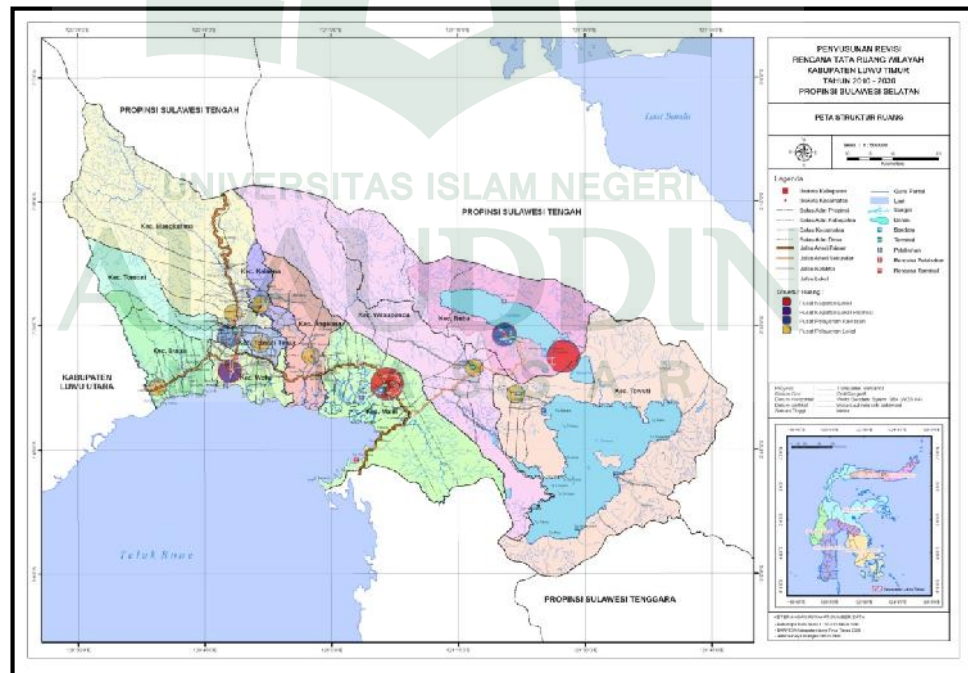
Kondisi datar sampai landai terdapat pada semua wilayah kecamatan dengan yang terluas di Kecamatan Angkona, Burau, Wotu, Malili dan Mangkutana. Sedangkan kondisi bergelombang dan bergunung yang terluas di Kecamatan Nuha, Mangkutana dan Towuti.

Hasil analisis kelerengan serta analisis peta topografi menunjukkan bahwa Kabupaten Luwu Timur dapat dibagi menjadi 4 wilayah lereng dan satu danau. Penggolongan tersebut adalah pegunungan (>40%), perbukitan (15 – 40%), bergelombang (8 – 15%) dan pedataran (0 – 8%). Luas wilayah dengan kemiringan >40% mencapai 459.946,81 ha (69,20%), kemiringan 0-8% mencapai 105.653 ha, kemiringan 8-15% mencapai 11.846,62 ha, kemiringan 15-40% mencapai 11.446,05 ha dan danau mencapai luas 74.875,50 ha (RTRW Kab. Luwu Timur Thn. 2009-2029).

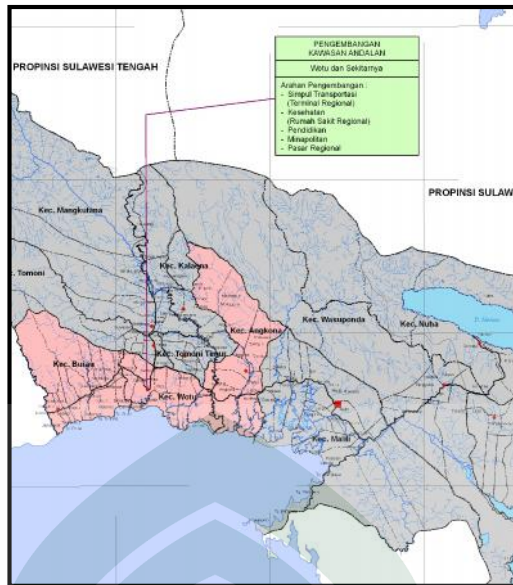
B. Lokasi dan Tapak

1. Lokasi Terminal Angkutan Darat Kabupaten Luwu Timur

Penentuan lokasi pada Kawasan Desa Tarengge Kecamatan Wotu mengacu pada RTRW Kabupaten Luwu Timur Tahun 2010 - 2030, sebagai pusat pelayanan kawasan Kabupaten Luwu Timur.



Gambar III.3. Rencana Struktur Ruang Kabupaten Luwu Timur (lamp. 3)
Sumber: Peta RTRW Kab. Luwu Timur, 2016



Gambar III.4. Rencana Struktur Ruang Kabupaten Luwu Timur
 Sumber: Peta RTRW Kab. Luwu Timur, 2016

2. Tapak Terminal Angkutan Darat Kabupaten Luwu Timur



Gambar III.5. Letak Tapak Terminal Angkutan Darat
 Sumber: *Google Earth* (diakses tanggal 11/01/2018)



Gambar III.6. Rencana Tapak Terminal Angkutan Darat
 Sumber: *Google Earth* (diakses tanggal 11 Januari 2018)

Analisa tapak, sebagai berikut :

- Peruntukan tapak sesuai aturan RTRW Kabupaten Luwu Timur yaitu pusat pelayanan kawasan.
- Tapak berada diantara jalan poros Wotu-Malili dan jalan poros Masamba-Tomoni.
- Berdasarkan syarat lokasi terminal tipe b, luas lahan minimal 3 Ha untuk terminal di pulau Jawa dan 2 Ha untuk terminal di pulau lainnya. Luas tapak yaitu 3,32 Ha (33.125 m²) sehingga memenuhi standar minimum luas terminal angkutan darat tipe b.
- Berdasarkan syarat lokasi terminal tipe b, jalan akses masuk atau jalan keluar ke dan dari terminal minimal berjarak 50 meter di pulau jawa dan 30 meter di pulau lainnya. Jarak jalan akses ke tapak yaitu 30 m sehingga memenuhi syarat lokasi terminal tipe b.
- Kondisi topografi pada tapak memiliki kemiringan yang kurang dari 1% (olah data *google earth*) dengan struktur tanah yang merupakan tanah keras sehingga mampu menahan beban struktur bangunan yang akan dirancang. Kemiringan tersebut meniadakan terjadinya proses *cut and fill* pada tapak.

a. Kondisi Eksisting

Keadaan tapak merupakan lahan kosong, yaitu berada di antara perkebunan kelapa sawit. Berikut gambaran keadaan eksisting tapak :



Gambar III.7. Kondisi Eksisting Pada Tapak
Sumber : Olah Data Lapangan, 2017

Dari gambar diatas terdapat beberapa keadaan eksisting dari tapak, salah satu yang paling nampak adalah tapak berada di antara dua jalur penghubung menuju Sulawesi Tengah dan Sulawesi Tenggara. Berikut potensi dan hambatan dari keadaan eksisting tapak:

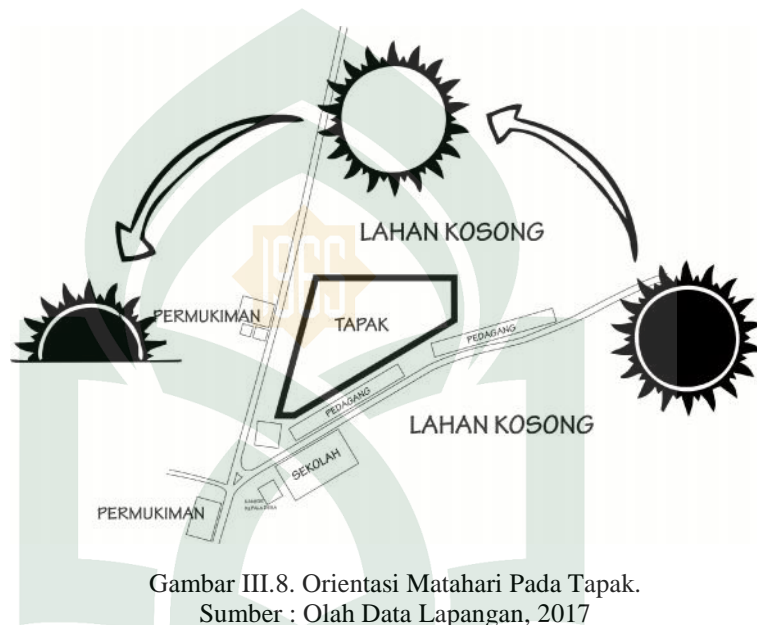
1) Potensi

- a) Berada di lahan kosong yaitu di antara perkebunan kelapa sawit.
- b) Kebisingan dan polusi yang rendah.
- c) Vegetasi (pohon kelapa sawit dan trembesi) yang bisa dipertahankan untuk meminimalisir kebisingan dan estetika.
- d) Berada pada kawasan pelayanan kota.

- 2) Hambatan
 - a) Belum tersedianya akses jalan raya menuju tapak.
 - b) Perlunya *clearing* pada tapak karena merupakan lahan perkebunan kelapa sawit.

b. Orientasi Matahari

Orientasi matahari, salah satunya dapat mempengaruhi bentuk dan penempatan pola ruang di dalam bangunan.



Gambar III.8. Orientasi Matahari Pada Tapak.
 Sumber : Olah Data Lapangan, 2017

Berdasarkan gambar di atas, dapat diketahui bahwa orientasi tapak menghadap ke arah barat. Berikut potensi dan hambatan tapak ditinjau dari orientasi matahari :

- 1) Potensi
 - a) Orientasi tapak menghadap ke matahari sore.
 - b) Mampu memaksimalkan penerangan dengan pencahayaan alami.
 - c) Permainan dengan arah bayang matahari.
- 2) Hambatan
 - a) Resiko panas berlebihan di dalam tapak, karena posisi memanjang ke arah orientasi matahari.
 - b) Bangunan sekitar tapak berlantai rendah sehingga matahari bebas masuk ke tapak (panas).

c. Arah Angin

Arah angin merupakan salah satu faktor penentu dalam desain ini, karena penataan massa bangunan menentukan intensitas angin. Bangunan dapat menghalangi, memecah dan mengarahkan aliran angin di sekitarnya.



Gambar III.9. Arah Angin Pada Tapak.
(Sumber : Olah Data Lapangan, 2017)

Berdasarkan gambar di atas, dapat diketahui bahwa orientasi tapak menghadap ke arah datangnya angin yang bertiup pada siang hari, dan membelakangi arah angin pada malam hari dimana angin tersebut yang sangat diperlukan. Berikut potensi dan hambatan tapak ditinjau dari arah datangnya angin :

- 1) Potensi
 - a) Bangunan sekitar tapak pada arah angin berlantai rendah sehingga angin bebas masuk ke tapak.
 - b) Mampu memaksimalkan penghawaan alami.
- 2) Hambatan
 - a) Orientasi tapak membelakangi arah angin pada malam hari.
 - b) Arah angin hanya menghantar bagian terpendek dari tapak bangunan.

d. Pencapaian dan Sirkulasi

Perencanaan sirkulasi perlu dilakukan dari awal selain dapat menunjang fungsi tapak, juga kita dapat mengetahui di mana penempatan bangunan paling ideal di dalam tapak. Sirkulasi tapak juga sangat dipengaruhi oleh pencapaian ke tapak, sehingga dua buah sub ini berkaitan antara satu dan lainnya



Gambar III.10. Pola Sirkulasi Tapak.
(Sumber : Olah Data Lapangan, 2017)

Berdasarkan gambar di atas, pencapaian ke tapak dapat ditempuh oleh 2 buah jalan. Sirkulasi dengan 1 arah, dengan 1 pintu masuk dan 2 pintu keluar. Menempatkan posisi bangunan utama pada pusat sirkulasi. Berikut potensi dan hambatan tapak dengan pola sirkulasi seperti pada gambar di atas

1) Potensi

- a) Rencana posisi bangunan di tengah memaksimalkan sirkulasi di dalam tapak.
- b) Menggunakan seluruh jalan sekitar sebagai sirkulasi keluar dan masuk.
- c) Pengaturan sirkulasi dengan baik meminimalisir pepadatan kendaraan di dalam dan yang akan masuk ke tapak.

- d) Pembeda sirkulasi 2 roda, 4 roda dan bus.
- 2) Hambatan
 - a) Pemadatan sirkulasi ke dalam dan keluar tapak jika terjadi kemacetan lalu lintas.
 - b) Tapak berada pada pertigaan jalan, sehingga intensitas macet tinggi.

e. Kebisingan

Lokasi tapak yang berada pada pusat pelayanan kota, menjadikan faktor kebisingan diperhitungkan, di mana fungsi pada gedung membutuhkan kebisingan yang minim.



Gambar III.11. Pola Kebisingan Sekitar Tapak.
(Sumber : Olah Data Lapangan, 2017)

Berdasarkan gambar di atas, kebisingan datang dari segala arah, dan kebisingan tertinggi datang dari arah jalan utama yang penyebab utamanya adalah kendaraan. Berikut potensi dan hambatan tapak ditinjau dari besar dan arah datangnya kebisingan :

- 1) Potensi
 - a) Jarak dari jalan utama meminimalisir tingkat kebisingan.

- b) Tanaman eksisting (pohon kelapa sawit dan trembesi) yang dapat dipertahankan untuk menghalang kebisingan.
 - c) Memaksimalkan pengaturan vegetasi dari arah datangnya bising.
 - d) Pemakaian bahan dan material yang dapat menyerap bising.
 - e) Penggunaan pagar tembok sebagai penghalau kebisingan.
- 2) Hambatan
- a) Kebisingan akibat macet karena berada di pertigaan jalan.
 - b) Kebisingan akibat aktivitas sehari-hari karena berada pada kawasan pemukiman dan berada dalam kawasan pendidikan, terdapat beberapa sekolah di sekitar tapak.

f. Orientasi View

Lokasi tapak yang berada di pertigaan jalan, menjadi faktor pendukung view yang baik karena letak yang strategis.



Gambar III.12. View kedalam dan keluar tapak.
 Sumber : Olah Data Lapangan, 2017

Menempatkan penanda kawasan serta perencanaan lanskap pada sudut pandang terbaik dari jalan utama (Jl.poros Masamba-Tomoni),

yang merupakan orientasi utama dari kawasan. Berikut potensi dan hambatan tapak dari orientasi view kedalam dan keluar tapak :

- 1) Potensi
 - a) Berada pada jalan kolektor sehingga berpotensi sebagai ikon kota.
 - b) View ke tapak dan view ke luar tapak dengan pemandangan perkebunan kelapa sawit.
- 2) Hambatan
 - a) Penampakan tapak yang minim karena posisi tapak yang cukup jauh dari jalan utama.
 - b) Pemandangan permukiman warga (pedagang) yang kurang teratur di bagian selatan tapak.

C. Pemrograman Ruang

1. Analisis Aktivitas dan Ruang

Tabel III.1. Pengguna, Aktivitas dan Kebutuhan Ruang Terminal Angkutan Darat Kab. Luwu Timur

No	FUNGSI RUANG	PENGGUNA	AKTIVITAS	JENIS RUANG
1	UTAMA	Penumpang Bus AKDP (keberangkatan)	<ul style="list-style-type: none"> • Beli tiket • Menunggu Keberangkatan 	<ul style="list-style-type: none"> • Loket tiket • Rg. tunggu keberangkatan
		Penumpang AK (keberangkatan)	<ul style="list-style-type: none"> • Menunggu Keberangkatan 	<ul style="list-style-type: none"> • Rg. tunggu keberangkatan
		Penumpang ADES (keberangkatan)	<ul style="list-style-type: none"> • Menunggu Keberangkatan 	<ul style="list-style-type: none"> • Rg. tunggu keberangkatan
		Penumpang Bus AKDP (kedatangan)	<ul style="list-style-type: none"> • Turun dari bus • Menunggu Penjemputan 	<ul style="list-style-type: none"> • Peron keluar terminal • Rg. tunggu kedatangan
		Penumpang AK (kedatangan)	<ul style="list-style-type: none"> • Turun dari bus/mobil • Menunggu Penjemputan 	<ul style="list-style-type: none"> • Peron keluar terminal • Rg. tunggu kedatangan
		Penumpang ADES (kedatangan)	<ul style="list-style-type: none"> • Turun dari bus/mobil • Menunggu Penjemputan 	<ul style="list-style-type: none"> • Peron keluar terminal • Rg. tunggu kedatangan
		Penjemput Penumpang Bus AKDP	<ul style="list-style-type: none"> • Drop in • Menunggu 	<ul style="list-style-type: none"> • Rg. drop in penumpang • Rg. tunggu penjemputan
		Penjemput Penumpang AK	<ul style="list-style-type: none"> • Drop in • Menunggu 	<ul style="list-style-type: none"> • Rg. drop in penumpang • Rg. tunggu penjemputan

		Penjemput Penumpang ADES	<ul style="list-style-type: none"> • Drop in • Menunggu 	<ul style="list-style-type: none"> • Rg. drop in penumpang • Rg. tunggu penjemputan
		Sopir Bus AKDP, AK dan ADES (keberangkatan)	<ul style="list-style-type: none"> • Parkir • Menunggu Penumpang 	<ul style="list-style-type: none"> • Parkiran • Platform keberangkatan
		Sopir Bus AKDP, AK dan ADES (kedatangan)	<ul style="list-style-type: none"> • Menurunkan Penumpang 	<ul style="list-style-type: none"> • Platform kedatangan
		Kepala Terminal	<ul style="list-style-type: none"> • Bekerja 	<ul style="list-style-type: none"> • Rg. kepala terminal
		Wakil Kepala Terminal	<ul style="list-style-type: none"> • Bekerja 	<ul style="list-style-type: none"> • Rg. wakil kepala terminal
		Kepala Operasional	<ul style="list-style-type: none"> • Bekerja 	<ul style="list-style-type: none"> • Rg. kepala operasional
		Waka Operasional	<ul style="list-style-type: none"> • Bekerja 	<ul style="list-style-type: none"> • Rg. waka operasional
		Staff Operasional	<ul style="list-style-type: none"> • Bekerja 	<ul style="list-style-type: none"> • Rg. staff operasional
		Administrasi Keuangan	<ul style="list-style-type: none"> • Bekerja 	<ul style="list-style-type: none"> • Rg. administrasi keuangan
		Cleaning Service	<ul style="list-style-type: none"> • Ganti baju • Bekerja 	<ul style="list-style-type: none"> • Rg. ganti baju • Rg. cleaning service
		Security	<ul style="list-style-type: none"> • Ganti baju • Bekerja 	<ul style="list-style-type: none"> • Rg. ganti baju • Post satpam
		Penjaga Tiket Parkir	<ul style="list-style-type: none"> • Ganti baju • Bekerja 	<ul style="list-style-type: none"> • Rg. ganti baju • Rg. loket parkir
		Teknisi	<ul style="list-style-type: none"> • Ganti baju • Bekerja 	<ul style="list-style-type: none"> • Rg. ganti baju • Rg. ME • Rg. genset • Rg. gudang peralatan • Menara air • Bengkel
2	PENDUKUNG	Pedagang	<ul style="list-style-type: none"> • Berdagang 	<ul style="list-style-type: none"> • Kios/Retail
		Semua Pengunjung	<ul style="list-style-type: none"> • Parkir • Mencari informasi • Makan • Sholat • Buang air besar/kecil 	<ul style="list-style-type: none"> • Parkir mobil • Parkir motor • Rg. informasi • Food court • Mushollah • Lavatori
		Semua Pengelola	<ul style="list-style-type: none"> • Parkir • Absensi • Rapat • Makan • Istirahat • Buang air besar/kecil 	<ul style="list-style-type: none"> • Parkir mobil • Parkir motor • Rg. receptionist • Rg. rapat • Kantin • Rg. istirahat • Lavatori

Sumber : Olah Data, 2017

2. Analisis Besaran Ruang

Tabel III.2. Analisis Besaran Ruang Terminal Angkutan Darat Kab. Luwu Timur

Pengguna	Nama Ruang	Jmlh	Kapasitas	Standar	Sirkulasi 30%	Luas	Total					
FUNGSI UTAMA												
Penumpang bus AKDP, AK dan ADES (keberangkatan)	Loket tiket AKDP	8	1	org	1,92	m ²	0,576	m ²	2,50	m ²	20	m ²
	R. tunggu keberangkatan AKDP	1	300	org	1	m ²	0,3	m ²	1,30	m ²	390	m ²
	R. tunggu keberangkatan AK	1	50	org	1	m ²	0,3	m ²	1,30	m ²	65	m ²
	R. tunggu keberangkatan ADES	1	20	org	1	m ²	0,3	m ²	1,30	m ²	26	m ²
Penumpang bus AKDP, AK dan ADES (kedatangan)	Peron keluar terminal AKDP	1	6	bus	42,5	m ²	12,75	m ²	55,25	m ²	332	m ²
	R. tunggu kedatangan AKDP	1	50	org	1	m ²	0,3	m ²	1,30	m ²	65	m ²
	Peron keluar terminal AK	1	30	mbl	12,5	m ²	3,75	m ²	16,25	m ²	488	m ²
	R. tunggu kedatangan AK	1	20	org	1	m ²	0,3	m ²	1,30	m ²	26	m ²
	Peron keluar terminal ADES	1	5	mbl	12,5	m ²	3,75	m ²	16,25	m ²	81	m ²
Penjemput penumpang bus AKDP dan AK	Ruang tunggu penjemputan AKDP	1	50	org	1,5	m ²	0,45	m ²	1,95	m ²	98	m ²
	Ruang tunggu penjemputan AK	1	20	org	1,5	m ²	0,45	m ²	1,95	m ²	39	m ²
Sopir bus AKDP dan AK (keberangkatan)	Parkir bus AKDP sementara	1	30	bus	42,5	m ²	12,75	m ²	55,25	m ²	1658	m ²
	Platform keberangkatan AKDP	1	10	bus	42,5	m ²	12,75	m ²	55,25	m ²	553	m ²
	Parkir bus AK sementara	1	25	mbl	12,5	m ²	3,75	m ²	16,25	m ²	406	m ²
	Platform keberangkatan AK	1	5	mbl	12,5	m ²	3,75	m ²	16,25	m ²	81	m ²
Sopir bus AKDP dan AK (kedatangan)	Platform kedatangan AKDP	1	4	bus	42,5	m ²	12,75	m ²	55,25	m ²	221	m ²
	Platform kedatangan AK	1	2	mbl	12,5	m ²	3,75	m ²	16,25	m ²	33	m ²
Kepala Terminal	R. Kepala Terminal	1	6	org	5,4	m ²	1,62	m ²	7,02	m ²	42	m ²
Wakil Kepala Terminal	R. Wakil Kepala Terminal	1	4	org	5,4	m ²	1,62	m ²	7,02	m ²	28	m ²
Kepala Operasional	R. Kepala Operasional	1	3	org	5,4	m ²	1,62	m ²	7,02	m ²	21	m ²
Waka Operasional	R. Wakil Kepala Operasional	1	3	org	5,4	m ²	1,62	m ²	7,02	m ²	21	m ²
Staff Operasional	R. Staff Operasional	1	4	org	5,4	m ²	1,62	m ²	7,02	m ²	28	m ²
Administrasi Keuangan	R. Administrasi keuangan	1	8	org	5,4	m ²	1,62	m ²	7,02	m ²	56	m ²
Cleaning Service	R. Ganti baju	4	1	org	2,15	m ²	0,245	m ²	2,40	m ²	10	m ²
	R. Cleaning service	2	6	org	2,5	m ²	0,75	m ²	3,25	m ²	39	m ²
Security	R. Ganti baju	4	1	org	2,15	m ²	0,245	m ²	2,40	m ²	10	m ²
	Post satpam	5	1	org	2,5	m ²	0,75	m ²	3,25	m ²	16	m ²
Teknisi	R. Ganti baju	2	1	org	2,15	m ²	0,245	m ²	2,40	m ²	5	m ²
	R. ME	1	2	org	18	m ²	5,4	m ²	23,40	m ²	47	m ²
	R. Genset	1	2	org	18	m ²	5,4	m ²	23,40	m ²	47	m ²

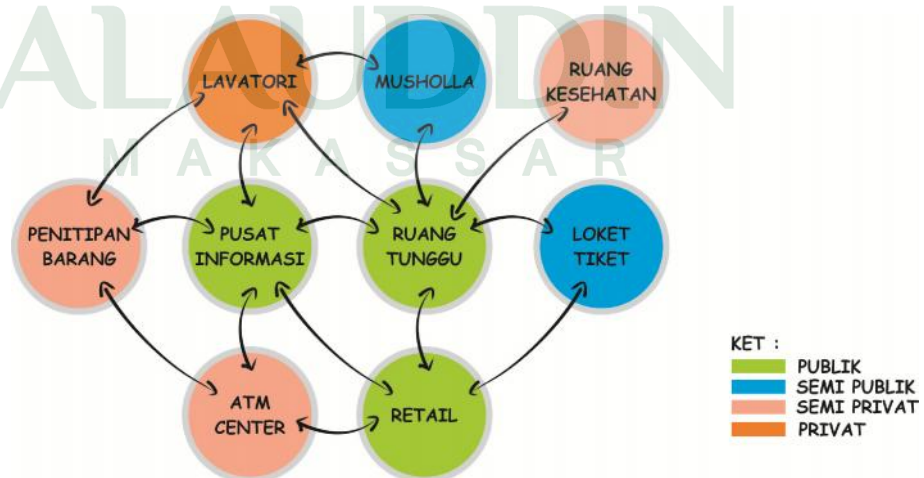
	R. Gudang peralatan	1	2	org	20	m ²	6	m ²	26,00	m ²	52	m ²
	Bengkel	1	6	bus	50	m ²	15	m ²	65,00	m ²	390	m ²
FUNGSI PENDUKUNG												
Semua Pengunjung	Parkir mobil	1	30	mbl	12,5	m ²	3,75	m ²	16,25	m ²	487,5	m ²
	Parkir motor	1	100	mtr	2	m ²	0,6	m ²	2,6	m ²	260	m ²
	Food court	1	15	rg	25	m ²	1,5	m ²	26,5	m ²	397,5	m ²
	Musholla	1	50	org	1,5	m ²	0,45	m ²	1,95	m ²	97,5	m ²
	Penitipan Barang	1	50	org	0,8	m ²	0,24	m ²	1,04	m ²	52	m ²
	ATM Center	1	4	box	1,2	m ²	0,36	m ²	1,56	m ²	6,24	m ²
	Lavatori	20	1	org	2,15	m ²	0,645	m ²	2,795	m ²	55,9	m ²
Semua Pengelola	Parkir mobil	1	5	mbl	12,5	m ²	3,75	m ²	16,25	m ²	81,25	m ²
	Parkir motor	1	15	mtr	2	m ²	0,6	m ²	2,6	m ²	39	m ²
	R. Rapat	1	20	org	2,5	m ²	0,75	m ²	3,25	m ²	65	m ²
	Lavatori	6	1	org	2,15	m ²	0,645	m ²	2,795	m ²	16,77	m ²
Pedagang	Kios/Retail	40	1	rg	9	m ²	2,7	m ²	11,7	m ²	468	m ²
Jumlah Total										7417,7	m²	

Sumber : Olah Data, 2018.

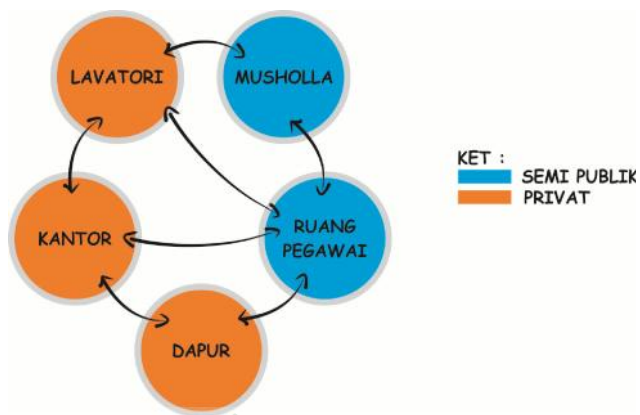
3. Hubungan dan Alur Aktivitas Ruang

Setiap ruang memiliki fungsi, karakteristik dan sifat yang berbeda sehingga pola hubungan ruang juga berbeda sehingga perlu perencanaan yang matang untuk memperoleh hasil yang baik, pada akhirnya untuk mencapai kenyamanan Bagi *user* Terminal Angkutan Darat Kab. Luwu Timur. Adapun pola hubungan dan pergerakan antar ruang pada objek perancangan ini akan dijelaskan pada bagan berikut ini :

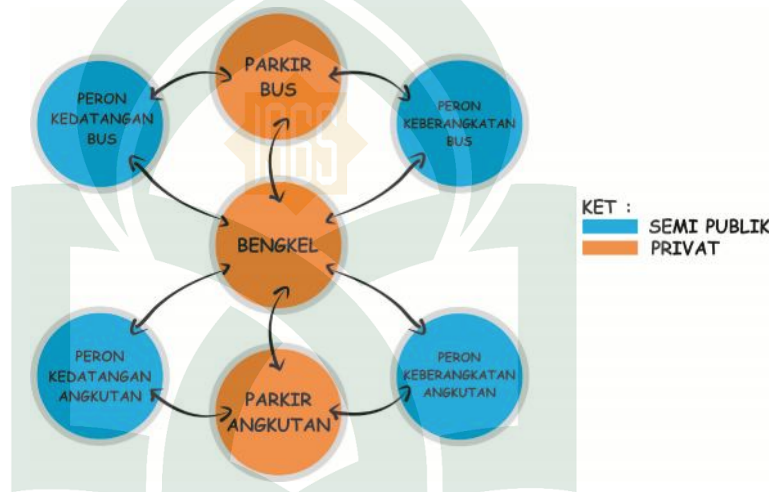
a. Hubungan Ruang



Gambar III.13. Hubungan Ruang Fasilitas Pelayanan Penumpang
Sumber : Olah Data Lapangan, 2018

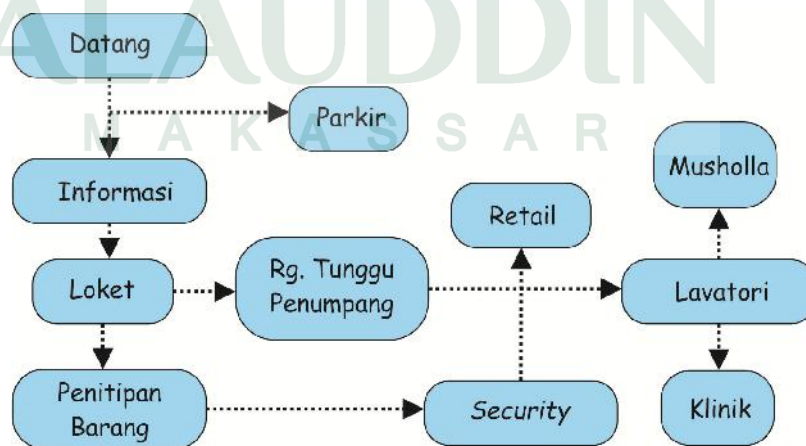


Gambar III.14. Hubungan Ruang Operasional Pengelola Terminal
 Sumber : Olah Data Lapangan, 2018

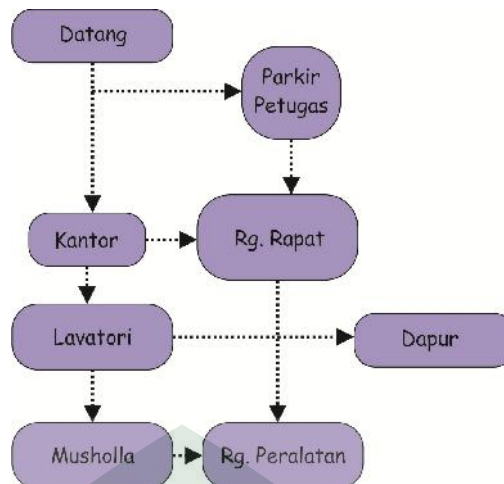


Gambar III.15. Hubungan Ruang Operasional Bus dan Angkutan Umum
 Sumber : Olah Data Lapangan, 2018

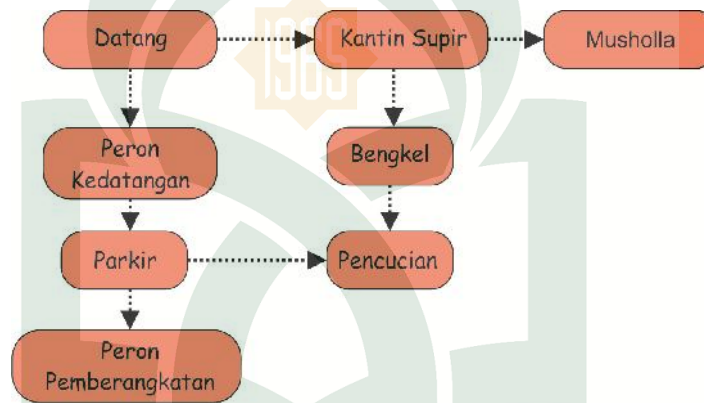
b. Alur Pergerakan Antar Ruang



Gambar III.16. Alur Pergerakan Fasilitas Pelayanan Penumpang
 Sumber : Olah Data Lapangan, 2018



Gambar III.17. Alur Pergerakan Pengelola Terminal
Sumber : Olah Data Lapangan, 2018



Gambar III.18. Alur Pergerakan Operasional Bus dan Angkutan Umum
Sumber : Olah Data Lapangan, 2018

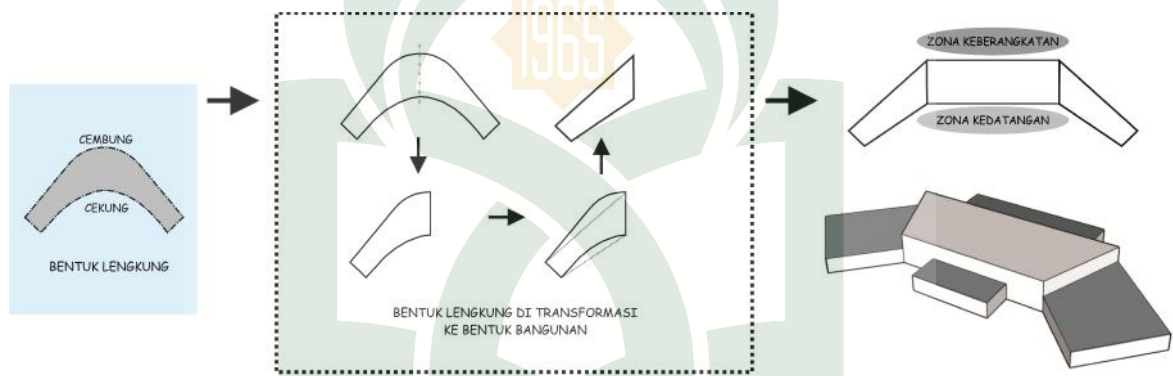
D. Konsep Bentuk

Terminal sebagai bangunan transportasi dapat menjadi ikon sebuah daerah, oleh sebab itu bentuk bangunan yang dihasilkan haruslah unik sehingga mudah dikenal dan diingat oleh pengguna. Bentuk bangunan disesuaikan dengan isu utama pada terminal, yaitu sirkulasi. Sirkulasi merupakan fungsi utama bangunan-bangunan transportasi. Pada dasarnya kuantitas sirkulasi pada bangunan transportasi lebih besar dari bangunan publik dan residensial lainnya.

Bangunan terminal harus mampu menjadi wadah untuk menampung pergerakan-pergerakan yang ada. Oleh sebab itu, ide bentuk bangunan mengambil tema “Menangkap Gerak”. Konsep bentuk dengan tema menangkap gerak digambarkan dengan bentuk lengkung dikarenakan bentuk

lengkung memiliki dua sisi dengan dua luas jangkauan pandang yang berbeda antara satu dengan lainnya. Sisi cekung memberikan jangkauan pandang yang memusat, sedangkan sisi cembung menghadirkan jangkauan yang menyebar dan lebih luas daripada bentuk persegi panjang. Area kedatangan menggunakan sisi yang cekung dengan alasan bentuk ini memberikan kesan menerima dan tidak sombong selain jangkauan pandang yang memusat. Area keberangkatan diberikan bentuk cembung karena memberikan efek menolak serta jangkauan pandang yang lebih luas.

Sirkulasi utama yang ada disekitar tapak berasal dari jalan poros Masamba-Tomoni dan jalan poros Wotu-Malili. Selain itu pengolahan bentuk bangunan pada kawasan juga mempertimbangkan karakteristik tapak serta penyesuaian terhadap bentuk tapak.



Gambar III.19. Analisis Bentuk Bangunan
Sumber : Olah Desain, 2018

E. Pendukung dan Kelengkapan Bangunan

1. Analisis Utilitas

Pada perancangan sebuah bangunan yang tidak boleh diabaikan adalah perencanaan dan perancangan sistem utilitas. Terkait dengan obyek merupakan bangunan publik, utilitas bangunan sangat penting untuk dipertimbangkan dalam rancangan sehingga akan menjadikan bangunan memiliki keamanan dan kenyamanan sebagai penyedia jasa transportasi.

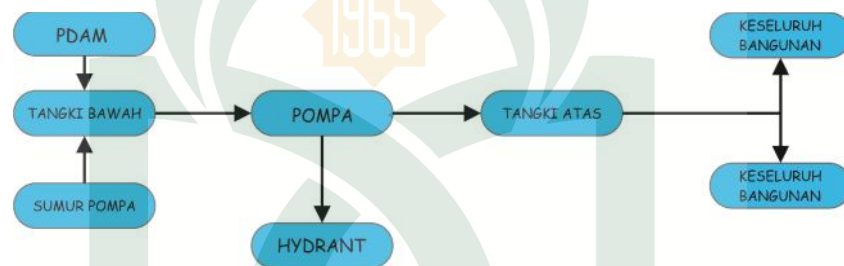
a. Sistem Penyediaan Air Bersih (SPAB)

Perencanaan sistem penyediaan air bersih pada bangunan ini menggunakan dua sumber yaitu PDAM dan sumur bor sehingga dengan kombinasi kedua sumber dapat saling melengkapi kekurangan masing-masing.

Beberapa kebutuhan air pada bangunan ini yaitu :

- 1) Toilet
- 2) Dapur
- 3) Pencucian kendaraan
- 4) Sistem pemadam kebakaran
- 5) Keperluan perawatan lansekap
- 6) Keperluan lain-lain

Adapun sistem yang dipakai pada perencanaan ini adalah sistem *down feed*, yang terdiri dari tangki atas dan bawah. Alur sirkulasi air pada sistem ini yaitu mulai dari sumber sumur dan PDAM ditampung di tandon bawah kemudian di pompa pada tandon atas yang kemudian didistribusikan keseluruh bangunan.



Gambar III.20. Sistem Penyedia Air Bersih
Sumber : Olah Data, 2018

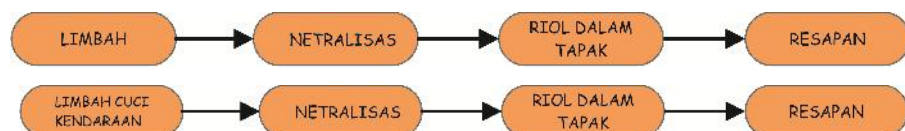
b. Sistem Pembuangan Air Kotor (SPAK)

Sistem pembuangan air buangan (kotor), merupakan sistem instalasi untuk mengalirkan air buangan yang berasal dari peralatan saniter maupun hasil buangan dapur.

SPAK pada bangunan ini terdiri dari air hujan, air limbah dapur, air bekas cucian dan air bekas toilet.



Gambar III.21. Sistem Pembuangan Air Hujan
Sumber : Olah Data, 2018



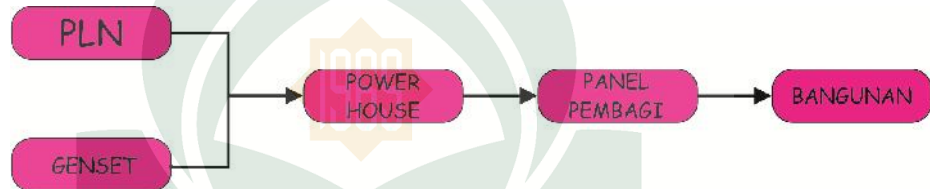
Gambar III.22. Sistem Pembuangan Air Dapur dan Bekas Cucian Kendaraan
Sumber : Olah Data, 2018



Gambar III.23. Sistem Pembuangan Air dari Toilet
Sumber : Olah Data, 2018

c. Sistem Distribusi Listrik

Sistem pengaliran listrik utama menggunakan listrik yang bersumber dari PLN. Untuk mengantisipasi pemadaman listrik maka menggunakan sumber listrik cadangan dari generator listrik atau genset yang berfungsi secara otomatis apabila listrik dari PLN mengalami pemadaman.

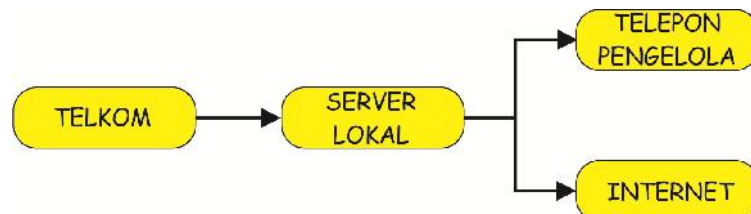


Gambar III.24. Sistem Distribusi Listrik
Sumber : Olah Data, 2018

d. Jaringan Telekomunikasi

Sistem komunikasi sebagai sistem kontrol dari segala jenis aktifitas pada bangunan. Digunakan untuk mempermudah kontrol, pengawasan maupun perawatan massa bangunan. Sistem meliputi telepon dan internet.


Jaringan internet digunakan untuk media promosi lokasi untuk memberikan informasi kepada masyarakat secara cepat. Jaringan internet juga terdapat pada bagian tertentu kawasan untuk menjalankan fungsi sebagai media pendidikan bagi pengunjung.



Gambar III.25. Sistem Jaringan Komunikasi
Sumber : Olah Data, 2018

e. Sistem Penghawaan

Sistem penghawaan alami pada bangunan ini dengan memaksimalkan bukaan untuk aliran udara dari arah timur-barat. Sedangkan sistem penghawaan buatan dengan menggunakan *air conditioner* (AC). Sistem pendingin pada gedung ini disuplai dengan sistem A.C. unit untuk ruangan-ruangan tertentu.



Gambar III.26. *Air Condition (AC)*
Sumber : *Google* (diakses tanggal 04/04/2018)

f. Sistem Keamanan

1) Sistem Penanggulangan Kebakaran

Tipe alat pemadam dan pencegah kebakaran antara lain :

- *Fire Hydrant*, alat ini menggunakan bahan baku air, dimana terbagi dalam dua zona, yaitu zona dalam bangunan dan zona luar bangunan.



Gambar III.27. *Fire Hydrant*
Sumber : *Google* (diakses tanggal 04/04/2018)

- *Sprinkler*, yaitu alat pemadam yang akan bekerja secara otomatis bila terjadi bahaya kebakaran.



Gambar III.28. *Sprinkler*
Sumber : *Google* (diakses tanggal 04/04/2018)

- *Halon gas*

Pada daerah yang tidak boleh menggunakan air untuk memadamkan kebakaran dapat menggunakan gas halon, dimana tabung halon diletakkan dan dihubungkan dengan kepala *sprinkler*. Ketika terjadi kebakaran, kepala *sprinkler* akan pecah dan gas halon secara otomatis mengalir keluar untuk memadamkan api. Selain gas ini, bisa juga menggunakan busa/*foam*, *dry chemical* seperti CO².

- *Fire Damper*

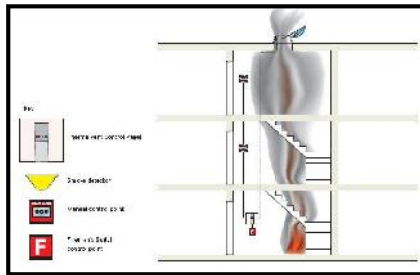
Alat ini untuk menutup *ducting pipe* yang mengalirkan udara supaya asap dan api tidak menjalar kemana-mana. Alat ini bekerja secara otomatis, sehingga bila terjadi kebakaran akan segera menutup pipa-pipa tersebut.



Gambar III.29. *Fire Damper*
Sumber : *Google* (diakses tanggal 04/04/2018)

- *Smoke and Heating Ventilating*

Alat ini dipasang di area yang terhubung dengan area luar, sehingga bila terjadi kebakaran, asap yang timbul segera mengalir ke luar bangunan.



Gambar III.30. *Smoke and Heating Ventilating*
 Sumber : *Google* (diakses tanggal 04/04/2018)

2) Sistem Pengawasan

Sistem ini digunakan untuk mempermudah pengawasan dari aktifitas yang dilakukan pada Terminal Angkutan Darat di Kabupaten Luwu Timur dan juga mengantisipasi tindak kriminal yang terjadi pada bangunan.



Gambar III.31. CCTV
 Sumber : *Google* (diakses tanggal 04/04/2018)

Adapun instalasi ditarik perzona/perlantai, dengan memakai kabel jenis coaxial, pertitik terpusat ke *control room* untuk dipantau oleh petugas melalui monitor.

2. Analisis Struktur


a. *Sub struktur*



Gambar III.32. *Sub Struktur*
 Sumber : *Google* (diakses tanggal 04/04/2018)

Sub struktur pada bangunan akan memakai konstruksi *foot plat* dengan daya dukung tanah pada lokasi perancangan adalah jenis tanah keras dan stabil dengan kedalaman 2-3 m. Pondasi *foot plat* biasanya di terapkan di bangunan 2 lantai atau lebih, dimana kaki kaki beton dengan kelebaran tertentu di posisikan di bagian-bagian struktur utama, dimana struktur utama ini yang menahan beban vertikal yang kemudian disalurkan ke bagian bawah atau tanah keras, di ikat menjadi satu kesatuan penyalur beban dengan sloof beton.

b. *Middle* struktur



Gambar III.33. *Middle* Struktur
Sumber : *Google* (diakses tanggal 04/04/2018)

Struktur utama bangunan yaitu kolom pracetak, balok pracetak dan plat pracetak dengan pertimbangan sistem beton pracetak merupakan sistem struktur yang ramah lingkungan dibanding dengan struktur lainnya. Selain efektifitas dan tidak memerlukan waktu yang lama juga sangat minim menghasilkan sampah hasil pembangunan. Untuk dinding menggunakan material batu bata dan kaca untuk memberikan efek *clean* yang mampu meminimalisir pancaran sinar matahari kedalam bangunan, kaca ini juga berfungsi sebagai fasad bangunan.

c. *Upper* struktur



Gambar III.34. *Upper* Struktur
Sumber : *Google* (diakses tanggal 04/04/2018)

Untuk perencanaan struktur atas (*upper* struktur) akan menggunakan struktur rangka alumunium. Jenis struktur rangka ini memiliki keunggulan konstruksi yang stabil dan aman serta cepat dalam pengerjaannya. Memiliki ukuran 6m – 8m (bentang kecil), 8m – 10m (bentang menengah), 10m – 12m (bentang besar).

3. Analisis Material

a. Material lantai

- 1) Keramik : Keramik yang digunakan ada yang bertekstur halus (*polished*) dan bertekstur kasar (*unpolished*).



Gambar III.35. Keramik
Sumber : *Google* (diakses tanggal 04/04/2018)

- 2) Paving Blok : Perkerasan yang dipakai pada ruang luar, selain aspal, dibuat tidak tertutup semua dengan menggunakan paving

bertujuan untuk sebagai mempercepat proses resapan air saat turun hujan.



Gambar III.36. Paving Blok
Sumber : *Google* (diakses tanggal 04/04/2018)

- 3) *Grill cast* : *Grill cast* digunakan pada saluran luar bangunan agar melindungi orang dari lubang dan bisa untuk dilalui oleh orang dan kendaraan.



Gambar III.37. *Grill Cast*
Sumber : *Google* (diakses tanggal 04/04/2018)

- b. Material penutup dinding
- 1) Aluminium Composite Panels (ACP) : Memberikan kesan modern terhadap bangunan dan relatif mudah dalam pemasangan.



Gambar III.38. ACP
Sumber : *Google* (diakses tanggal 04/04/2018)

2) Cat : Mengikuti tekstur pada dinding.



Gambar III.39. Cat

Sumber : *Google* (diakses tanggal 04/04/2018)

3) Kaca Stopsol : Memberikan efek *clean*, transparan, meluaskan pandangan dan *glowing* pada bangunan.



Gambar III.40. Kaca Stopsol










Sumber : *Google* (diakses tanggal 04/04/2018)

Material-material yang digunakan mempertimbangkan hal-hal sebagai berikut:

- Ketahanan material terhadap pengaruh alam, termasuk kelembaban dan korosi.
- Selain memakai bahan alami, juga memakai bahan yang tahan api.
- Tahan lama, tidak cepat rusak.
- Dapat mewujudkan estetika sesuai dengan fungsinya.
- Mudah dalam pelaksanaan dan pemeliharaan.
- Merupakan material yang mudah dibentuk sesuai dengan yang diinginkan.
- Mudah didapatkan di pasaran.
- Efisiensi dan efektifitas bahan.

4. Analisis Vegetasi

Tabel III.3. Jenis Tanaman yang akan digunakan pada Lanskap

Palem	Cemara	Palem Botol
		
Angsana	Akasia	Trembesi
		
Bambu Kuning	Rerumputan	Kelapa Hijau
		

Sumber : Olah Data, 2018

- Pemanfaatan vegetasi pengarah pada lanskap seperti pohon palem dan cemara yang diletakkan sepanjang jalan menuju area parkir.
- Pemanfaatan vegetasi berupa pohon trembesi, mahoni, akasia dan angšana sebagai pengontrol angin dan sinar matahari yang diletakkan pada area parkir, pedestrian dan sekeliling bangunan.
- Vegetasi sebagai elemen estetika yang diletakkan sebagai elemen lanskap seperti palem botol, pohon kelapa hijau dan bambu kuning.
- Tanaman rerumputan sebagai penjaga kelembaban tanah dan meminimalkan pantulan radiasi matahari.

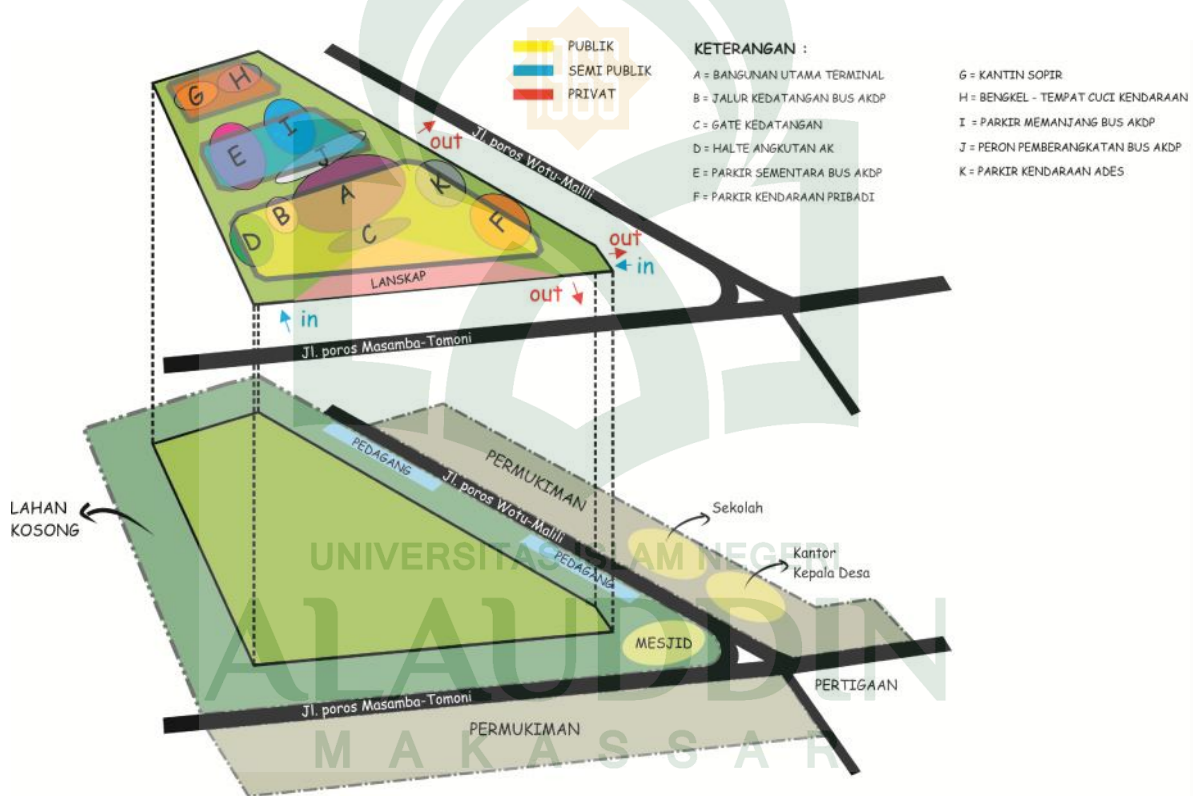
BAB IV KONSEPSI DESAIN

A. Pengolahan Tapak dan Pemrograman Ruang

Luas tapak yang akan diolah adalah 3,32 hektar, dengan kondisi tapak datar tidak berkontur yang berada pada pertigaan jalan poros Masamba-Tomoni dan jalan poros Wotu-Malili.

1. Pengolahan Tapak terhadap Eksisting Tapak

Berdasarkan kondisi eksisting tapak maka penataan tapak dilakukan dengan membagi 3 zona yaitu publik, semi publik dan privat dengan masing-masing jenis fungsi kegiatan.



Gambar IV.1. Pembagian fungsi berdasarkan eksisting tapak
Sumber : Olah Desain, 2018

Pembagian zona pada tapak, yaitu :

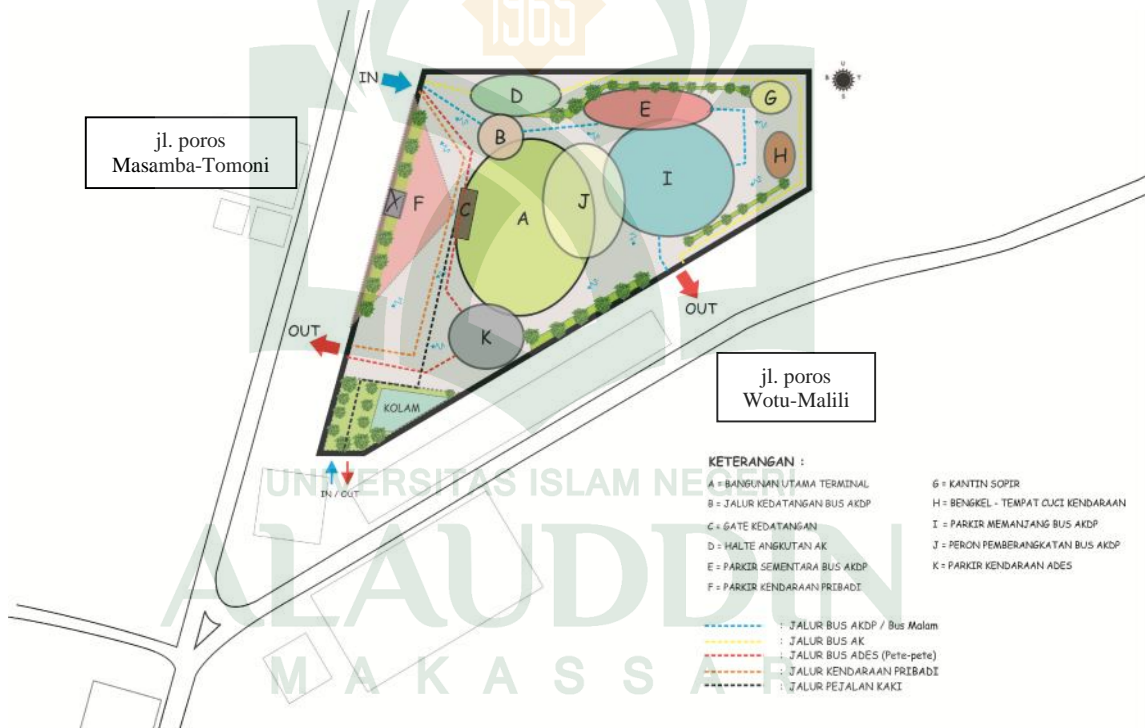
- a. Zona Publik berada pada area depan tapak terdiri dari parkir kendaraan pribadi, gate kedatangan, halte angkutan AK, parkir kendaraan ADES dan jalur kedatangan bus AKDP.

- b. Zona Semi Publik berada pada area tengah tapak terdiri dari parkir sementara bus AKDP, Parkir memanjang bus AKDP dan peron pemberangkatan bus AKDP.
- c. Zona Privat berada pada area belakang tapak terdiri dari kantin dan tempat istirahat supir serta bengkel dan tempat cuci kendaraan.

2. Pengolahan Tapak terhadap Pemrograman Ruang

Berdasarkan analisis kebutuhan ruang dan pola hubungan ruang maka diagram bubble dimasukkan pada program ruang untuk mengolah tapak. Pengolahan bentuk bangunan secara horizontal ditentukan oleh perletakan layout ruang pada lantai satu, untuk lantai berikutnya akan mengikuti bentuk pada lantai satu.

a. Alternatif 1



Gambar IV.2. Pemrograman Ruang dalam Tapak Alternatif 1
 Sumber : Olah Desain, 2018

- **Parkir**

Penempatan parkir pada tapak yaitu dengan memisahkan parkir tiap-tiap tipe kendaraan dengan penggunaan vegetasi peneduh (trembesi, akasia) pada area parkir sebagai pengontrol dan pengendali

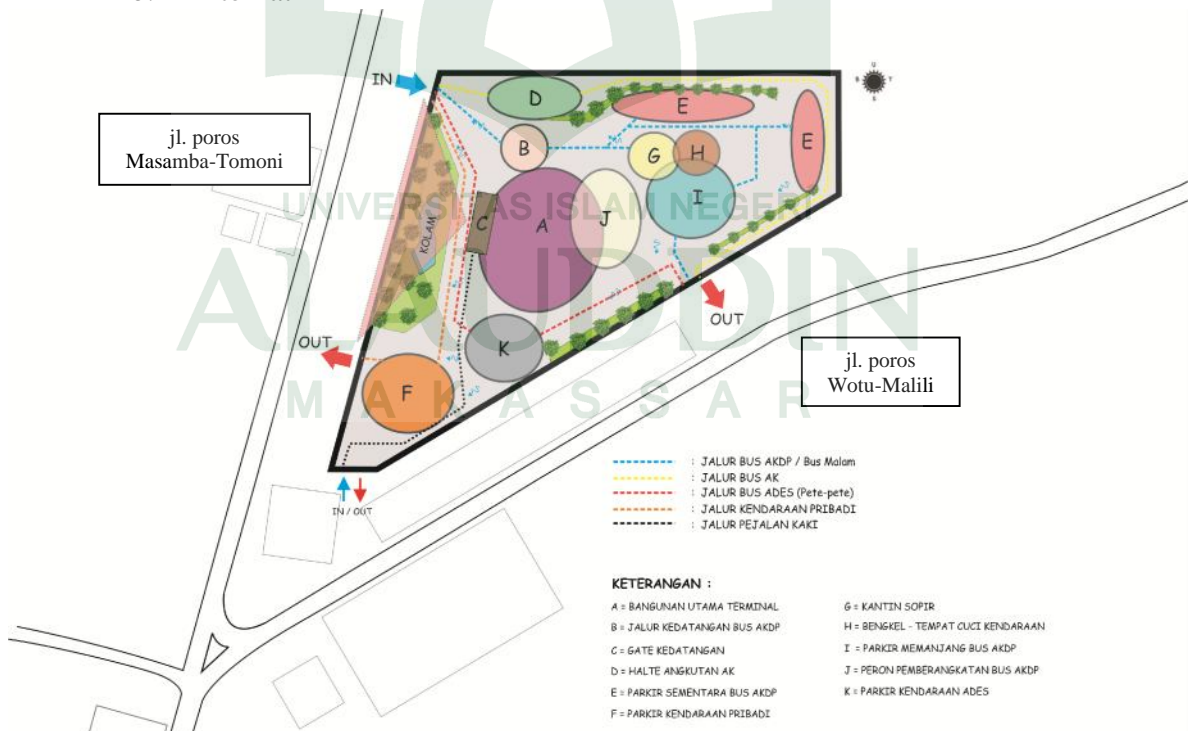
angin dan sinar matahari. Sedangkan vegetasi pengarah (palem dan cemara) di letakkan sepanjang jalan menuju area parkir. Sistem parkir dikelompokkan menjadi 3 yaitu pengunjung, pengelola dan parkir armada. Parkir pengunjung terdiri dari kendaraan pribadi berupa mobil dan sepeda motor, sedangkan parkir pengelola terdiri dari kendaraan pribadi/dinas dan sepeda motor, dan parkir armada terdiri dari bus besar dan kecil serta angkutan umum. Untuk sirkulasi kendaraan di dalam area terminal disediakan jalan aspal dengan pemisahan antara bus, angkutan dan kendaraan pribadi. Untuk pejalan kaki disediakan *pedestrian ways* sebagai aplikasi kenyamanan, sehingga pengunjung lebih aman dan nyaman. Lebar *pedestrian* $\pm 2m$, yang dibuat menerus mulai dari area luar tapak sampai *entrance* bangunan. Akses *entrance* terbaik dari arah barat tapak yaitu dari jln poros Masamba-Tomoni tembus ke arah selatan tapak yaitu jln poros Wotu-Malili.

- Bangunan utama

Bangunan utama terminal diletakkan pada tengah tapak agar memudahkan sirkulasi di dalam tapak juga berfungsi sebagai pembagi zona tiap-tiap tipe kendaraan. Bagian depan (barat) bangunan utama terminal di fungsikan sebagai tempat parkir kendaraan pribadi dan pengelola terminal berfungsi untuk penghawaan dalam bangunan, bagian selatan di fungsikan sebagai area angkutan ADES (pete-pete), sedangkan bagian utara di tempatkan area angkutan AK dan bagian belakang (timur) bangunan utama terminal di tempatkan untuk area bus AKDP. Pada sekeliling dan atap bangunan diberi vegetasi (peneduh dan tanaman atap) berguna sebagai filter debu, sinar matahari dan kebisingan juga penggunaan kanopi tiap jendela utamanya pada arah barat bangunan. Sedangkan pada arah timur bangunan memaksimalkan penggunaan kaca sebagai pencahayaan alami.

- Kantin supir dan bengkel-tempat cuci kendaraan
Kantin supir dan bengkel-tempat cuci kendaraan di letakkan pada area belakang tapak (area timur) bertujuan agar tidak mengganggu kegiatan yang berlangsung pada bangunan utama terminal.
- Jalur kedatangan bus AKDP dan halte angkutan AK
Jalur kedatangan bus AKDP terletak pada sisi utara bangunan utama terminal bersebelahan dengan halte angkutan AK agar mempermudah jangkauan penumpang AKDP yang ingin melanjutkan perjalanannya.
- Lanskap
Lanskap berada pada sisi selatan tapak berada pada jalur masuk-keluar pejalan kaki memberikan kesan nyaman dan aman bagi pejalan kaki. Lanskap juga sebagai fungsi sosial (berinteraksi dan beristirahat).
- Peron pemberangkatan bus AKDP
Peron pemberangkatan bus AKDP berada pada sisi barat bangunan utama dengan memaksimalkan bukaan untuk pencahayaan dan penghawaan alami.

b. Alternatif 2



Gambar IV.3. Pemrograman Ruang dalam Tapak Alternatif 2
Sumber : Olah Desain, 2018

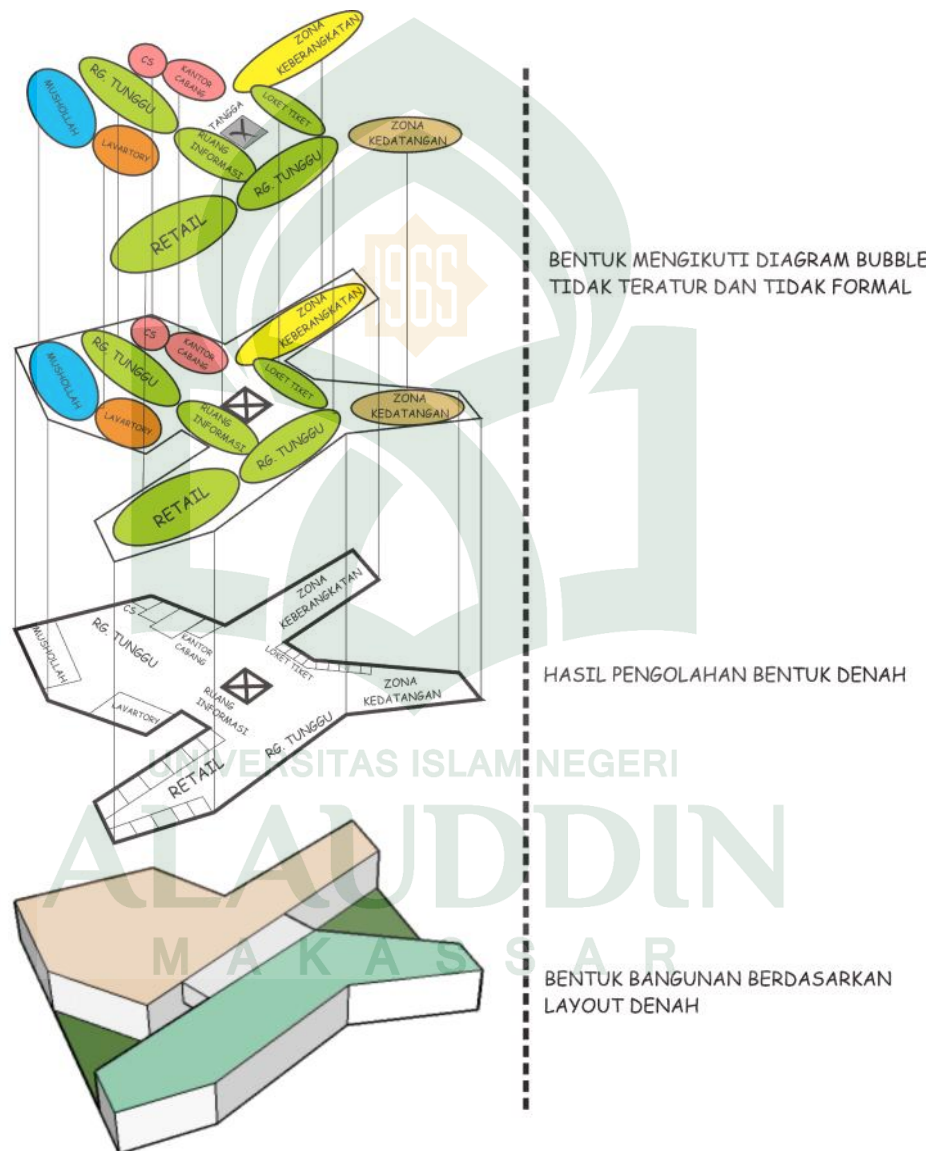
- Lanskap
Lanskap di tempatkan pada sudut pandang terbaik pada tapak, yaitu pada bagian barat tapak (depan bangunan utama terminal) berfungsi untuk area beristirahat/bernaung dan berinteraksi pengunjung serta area ruang terbuka hijau juga berfungsi sebagai filter dan area resapan air. Penempatan lanskap pada depan bangunan utama berguna sebagai penyedia penghawaan alami untuk mendapatkan udara segar serta tempat untuk memperbaiki kualitas udara. Vegetasi yang di gunakan berupa vegetasi peneduh (trembesi dan akasia), vegetasi estetika (palem, taman bunga dan bambu kuning) dan vegetasi rerumputan untuk meminimalkan pantulan radiasi matahari.
- Bangunan utama
Bangunan utama pada alternatif kedua juga menempatkan bangunan pada tengah tapak sebagai pusat pergerakan didalam tapak dengan sistem lalu lintas satu arah (masuk-keluar) dengan pemisahan jalur tiap tipe kendaraan (AKDP, AK, ADES dan kendaraan pribadi/pengelola). View bangunan di arahkan ke lanskap atau area penghijauan. Sirkulasi kendaraan depan bangunan di bagi dua yaitu untuk kendaraan yang ingin drop off dan kendaraan yang ingin langsung memarkirkan kendaraannya.
- Kantin supir dan bengkel-tempat cuci kendaraan
Kantin supir dan bengkel-tempat cuci kendaraan di letakkan dekat pada bangunan utama terminal, juga terletak pada jalur kedatangan kendaraan bus AKDP dan AK sehingga memudahkan supir angkutan yang hendak beristirahat atau melakukan servis pada kendaraannya.
- Parkir
Parkir kendaraan pribadi dan pengelola di tempatkan dekat dengan parkir kendaraan ADES, sedangkan parkir bus AKDP di tempatkan pada area belakang (timur) tapak dengan sistem parkir gergaji lurus dan parkir lurus. Penggunaan vegetasi peneduh (trembesi dan akasia) pada area parkir sebagai pengontrol angin dan matahari juga filter kebisingan. Pola sirkulasi pada terminal dengan pola menyebar

dengan pemisahan yang jelas antara kendaraan umum, kendaraan pribadi dan pejalan kaki. Perbedaan tersebut dapat mendukung/meningkatkan faktor keamanan/kenyamanan dan kelancaran berlalu lintas di area terminal.

B. Pemrograman Ruang dan Pengolahan Bentuk

1. Pengolahan Bentuk Bangunan Utama

a. Alternatif 1

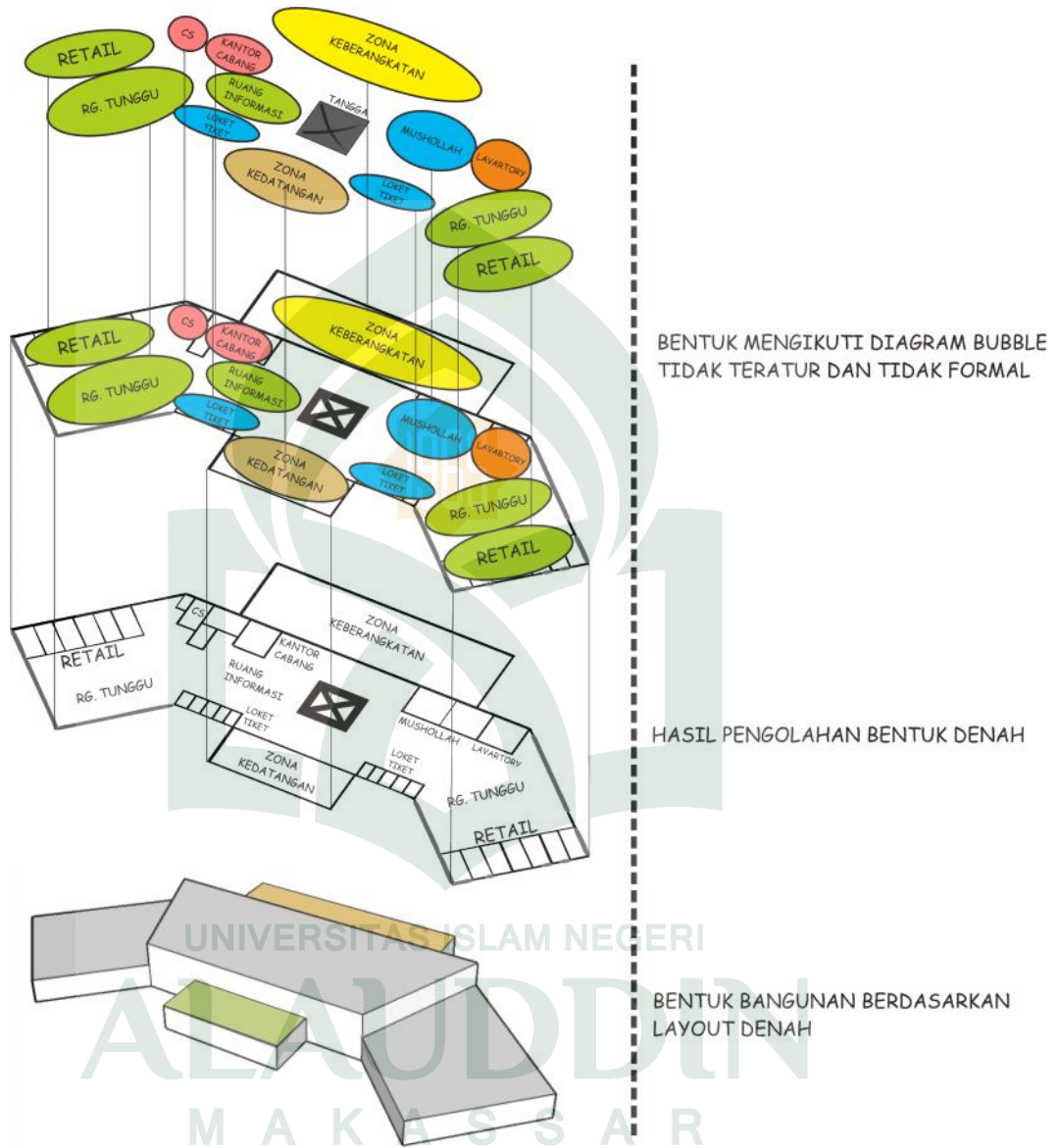


Gambar IV.4. Pengolahan Bentuk Bangunan Alternatif 1
Sumber : Olah Desain, 2018

Bangunan dibagi atas dua massa, didasarkan akan fungsi keberangkatan dan kedatangan yang diwadahi terminal. Tiap massa

menerapkan transformasi bentuk melalui fase pengurangan. Pada atap bangunan diberi tanaman atap (*green roof*).

b. Alternatif 2

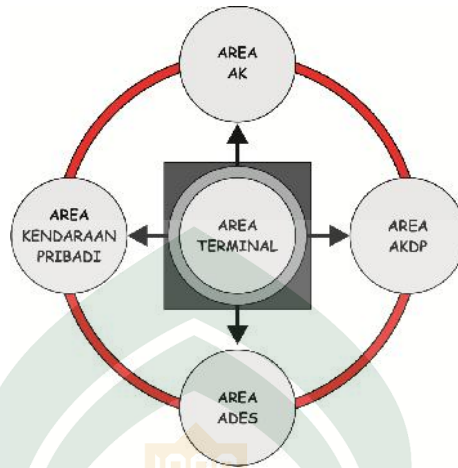


Gambar IV.5. Pengolahan Bentuk Bangunan Alternatif 2
Sumber : Olah Desain, 2018

Pengolahan bentuk pada alternatif kedua yaitu dengan menyatukan zona keberangkatan dan zona kedatangan. Memiringkan samping bangunan menyesuaikan dengan tema konsep bentuk bangunan memberikan kesan menerima. Selanjutnya pada bagian miring tersebut di beri taman atap (*green roof*).

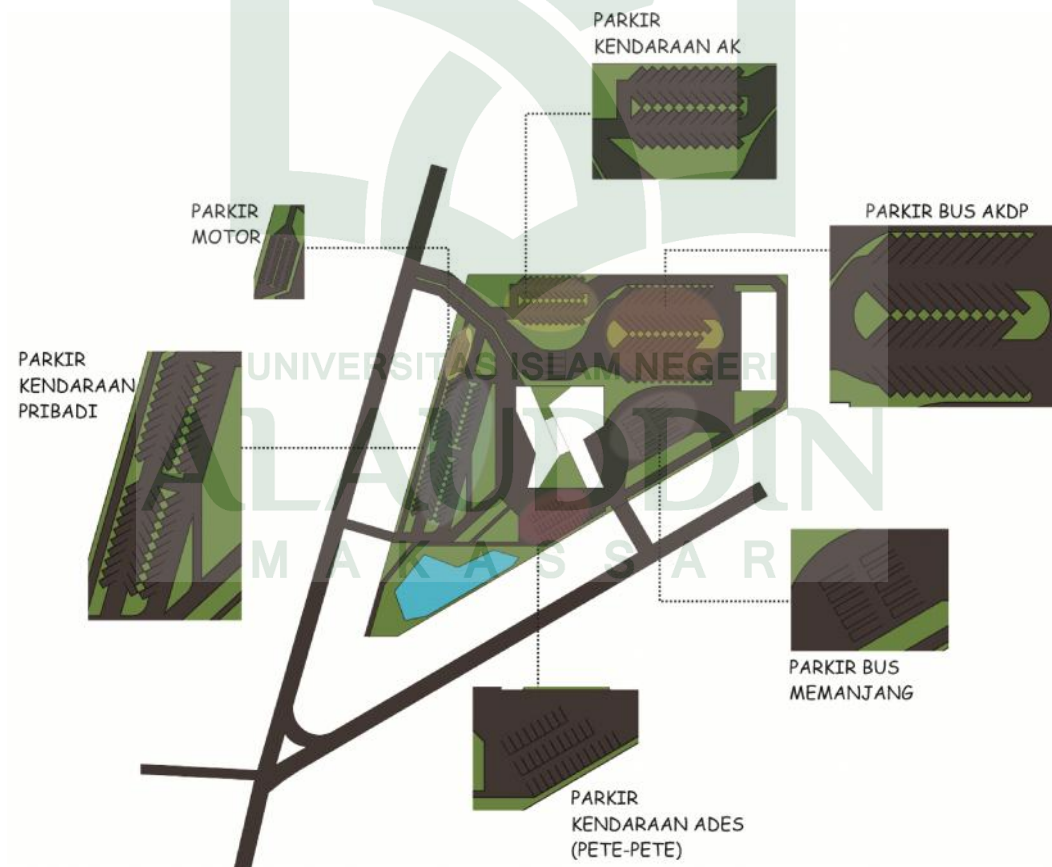
2. Pengolahan Bentuk Parkir

Pengolahan bentuk parkiran dengan menempatkan parkiran ke beberapa tempat pada tapak agar tidak terjadi *crossing* pada tiap-tiap tipe kendaraan.



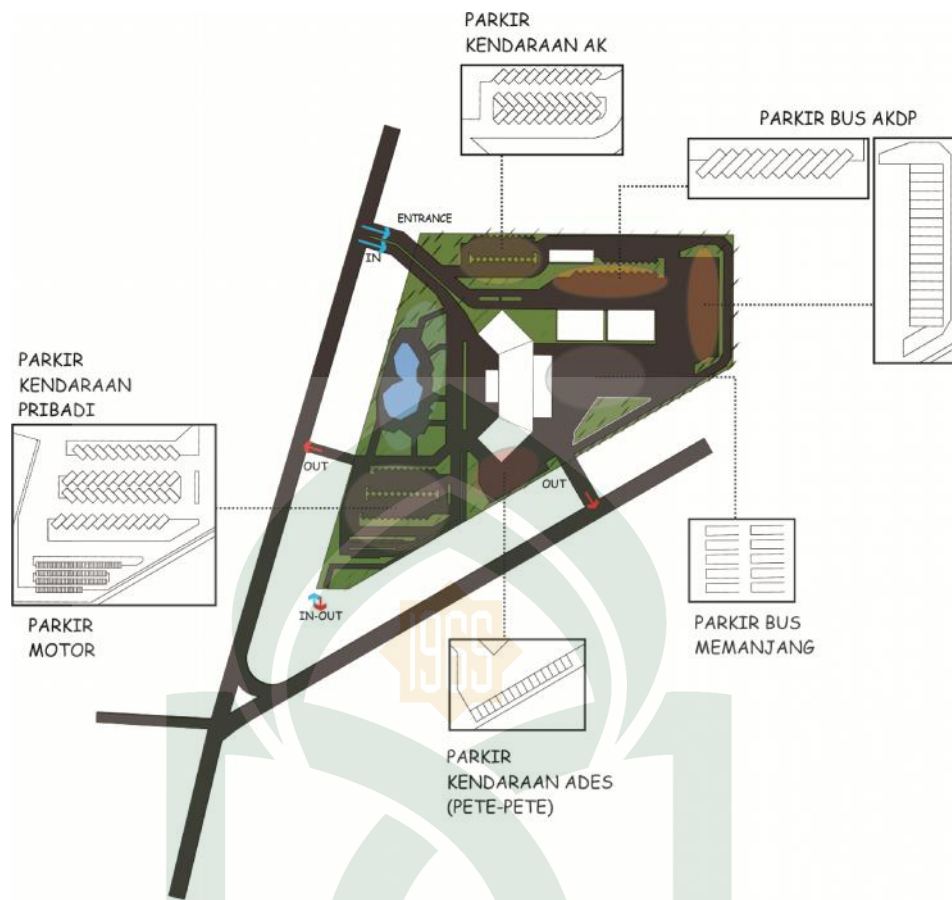
Gambar IV.6. Pembagian Area Parkir
Sumber : Olah Desain, 2018

a. Alternatif 1



Gambar IV.6. Pengolahan Bentuk Parkir Alternatif 1
Sumber : Olah Desain, 2018


b. Alternatif 2



Gambar IV.7. Pengolahan Bentuk Parkir Alternatif 2
Sumber : Olah Desain, 2018

3. Hasil Akhir Pengolahan Tapak

a. Alternatif 1





Pola sirkulasi pada terminal dengan pola menyebar dengan pemisahan yang jelas antara kendaraan umum, kendaraan pribadi dan pejalan kaki. Perbedaan tersebut dapat mendukung/meningkatkan faktor keamanan/kenyamanan dan kelancaran berlalu lintas di area terminal. Untuk sirkulasi kendaraan di dalam area terminal disediakan jalan aspal dengan pemisahan antara bus, angkutan dan kendaraan pribadi. Untuk pejalan kaki disediakan *pedestrian ways* sebagai aplikasi kenyamanan, sehingga pengunjung lebih aman dan nyaman. Lebar *pedestrian* $\pm 2m$,

yang dibuat menerus mulai dari area luar tapak sampai *entrance* bangunan.

Kelebihan sirkulasi alternatif pertama yaitu pada sirkulasi kendaraan pribadi/pengelola pengunjung terminal dapat langsung memarkir kendaraannya tanpa harus melewati *entrance* bangunan, hal ini karena area parkir untuk kendaraan pribadi/pengelola berada pada depan bangunan utama dekat dengan *entrance* tapak sehingga mengurangi resiko macet pada *entrance* bangunan utama, kelebihan lainnya yaitu sirkulasi pejalan kaki jauh dari kendaraan karena berada pada area taman. Untuk sirkulasi kendaraan bus AK dan AKDP setelah masuk pada gate kedatangan kendaraan dapat langsung memarkir kendaraannya. Sedangkan kekurangan pada alternatif pertama yaitu terletak pada penempatan lanskap yang berada pada area selatan tapak sehingga view ke luar bangunan kurang optimal, selain itu kekurangannya yaitu penempatan tempat istirahat dan bengkel/tempat cuci kendaraan yang jauh dari area parkir bus AK dan AKDP.

b. Alternatif 2





Gambar IV.9. Hasil Pengolahan Tapak Alternatif 2
 Sumber : Olah Desain, 2018

Pada alternatif kedua kelebihan pengolahan sirkulasinya yaitu sirkulasi kendaraan pribadi/pengelola di sediakan 2 jalur depan bangunan utama dengan pembagian fungsi untuk kendaraan yang ingin drop off dan kendaraan yang ingin langsung memarkir kendaraannya, hal ini menurunkan resiko macet pada entrance bangunan. Kelebihan lainnya yaitu lanskap di tempatkan pada sudut pandang terbaik pada tapak, yaitu pada bagian barat tapak (depan bangunan utama terminal) berfungsi untuk area beristirahat/bernaung

dan berinteraksi pengunjung serta area ruang terbuka hijau juga berfungsi sebagai filter dan area resapan air. Penempatan lanskap pada depan bangunan utama berguna sebagai penyedia penghawaan alami untuk mendapatkan udara segar serta tempat untuk memperbaiki kualitas udara. Untuk kendaraan bus AK dan AKDP setelah masuk pada gate kedatangan supir dapat langsung memarkir kendaraannya untuk menuju tempat beristirahat atau langsung menuju bengkel/tempat cuci kendaraannya karena area parkir bus AK dan AKDP yang dekat dengan bangunan penunjang tersebut. Sedangkan kekurangannya yaitu pada sirkulasi pejalan kaki yang dekat dengan area parkir kendaraan pribadi/pengelola sehingga mengurangi segi keamanan serta kenyamanan.

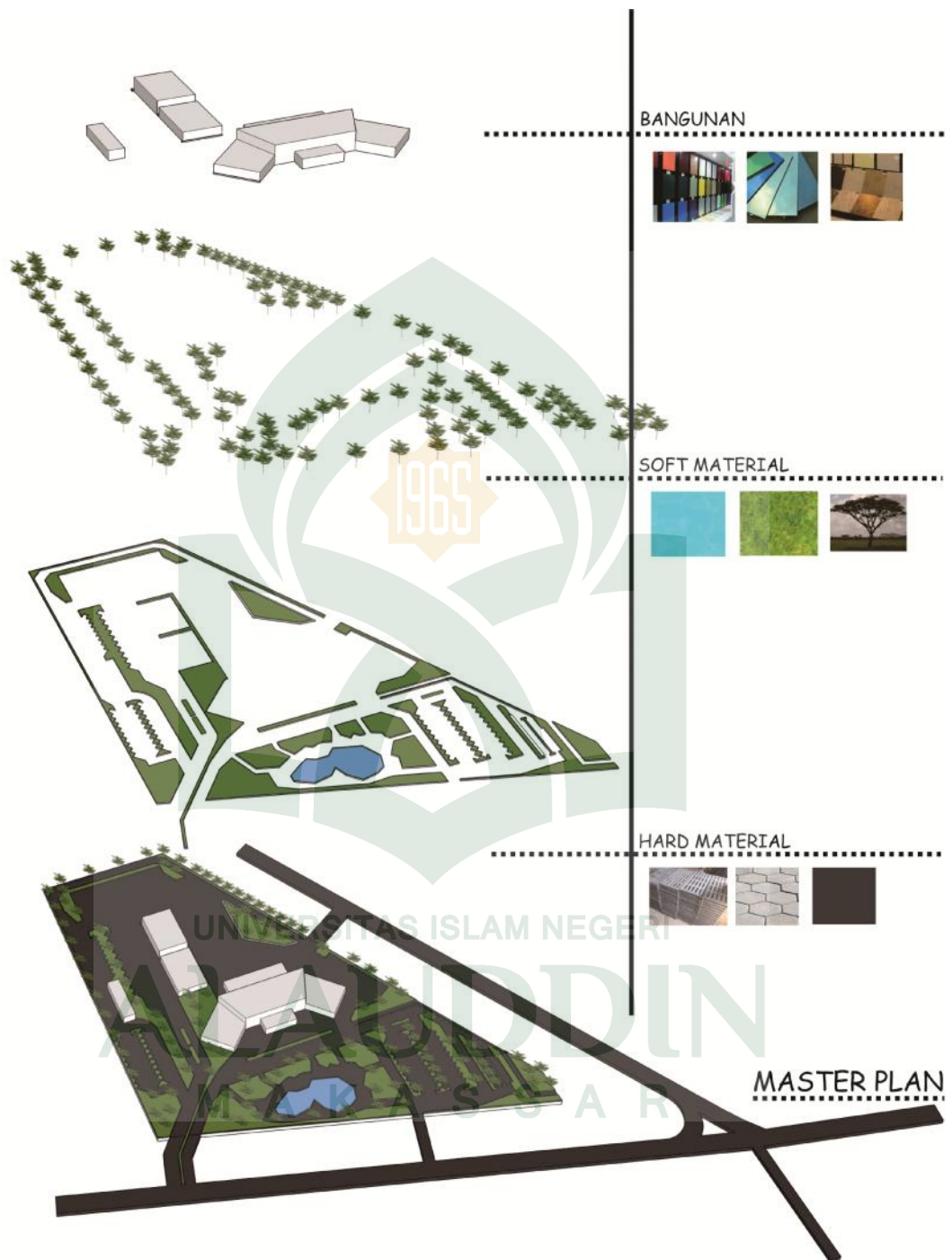
Masing-masing alternatif I dan II memiliki kekurangan dan kelebihan, maka untuk pemilihan alternatif tapak akan dikombinasikan keduanya berdasarkan pertimbangan dari kelebihan yang akan menciptakan hasil desain bentuk dan tapak yang ideal dan sesuai dengan peruntukan bangunan.

C. Pengolahan Bentuk dan Pendukung serta Kelengkapan Kawasan/Bangunan

1. Pengolahan Bentuk serta Pendukung dan Kelengkapan Kawasan

Pemanfaatan ruang luar sebagai ruang terbuka hijau sebagai bentuk partisipasi dalam mengurangi pemanasan global. Beberapa titik di sekitar bangunan disediakan ruang terbuka hijau yang digunakan sebagai paru-paru terminal dan fungsi sosial seperti tempat beristirahat dan berinteraksi. Area parkir pengunjung dan pengelola diberi sentuhan vegetasi sehingga tidak semua bidang tanah tertutup masif. Perkerasan yang dipakai pada ruang luar, selain aspal dibuat tidak tertutup semua bertujuan untuk sebagai mempercepat proses resapan air saat hujan turun. Material yang dipakai berupa paving dan material keras alami seperti batu-batu kecil dan pasir. Adapun penggunaan material pada bangunan yaitu dengan menggunakan beton sebagai struktur, serta kaca untuk memberikan efek


clean dan transparan agar meluaskan pandangan keluar bangunan juga berfungsi sebagai pencahayaan alami pada bangunan.



Gambar IV.10. Pendukung dan Kelengkapan Kawasan
Sumber : Olah Desain, 2018

2. Pengolahan Bentuk dan Pendukung serta Kelengkapan Bangunan

Struktur atas menggunakan sistem rangka batang yang memungkinkan bentangan yang luas, dengan kombinasi atap plat beton. Struktur tengah menggunakan kolom, balok dan plat pracetak dengan pertimbangan sistem beton pracetak merupakan sistem struktur yang ramah lingkungan dibanding dengan struktur lainnya. Selain efektifitas dan tidak memerlukan waktu yang lama juga sangat minim menghasilkan sampah hasil pembangunan. Sedangkan struktur bawah menggunakan pondasi foot plat atau pondasi tapak, dengan pertimbangan bangunan yang terdiri dari dua lantai.

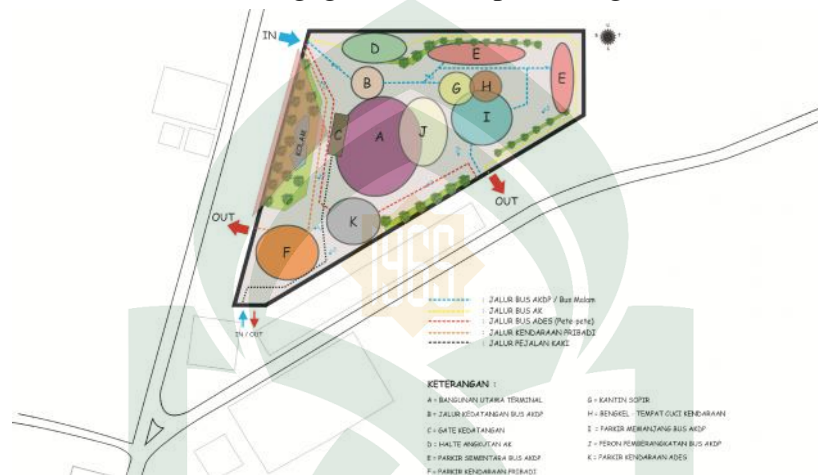


Gambar IV.11. Struktur Bangunan
Sumber : Olah Desain, 2018

BAB V TRANSFORMASI DESAIN

A. Transformasi Tapak

Pengolahan tapak dilakukan untuk mendapatkan desain tapak yang sesuai dengan kondisi eksisting tapak. Pada tahap awal dilakukan analisis terhadap kondisi sekitar tapak sehingga mengetahui potensi dan hambatannya, dari hasil analisis tersebut muncullah gagasan desain perancangan.



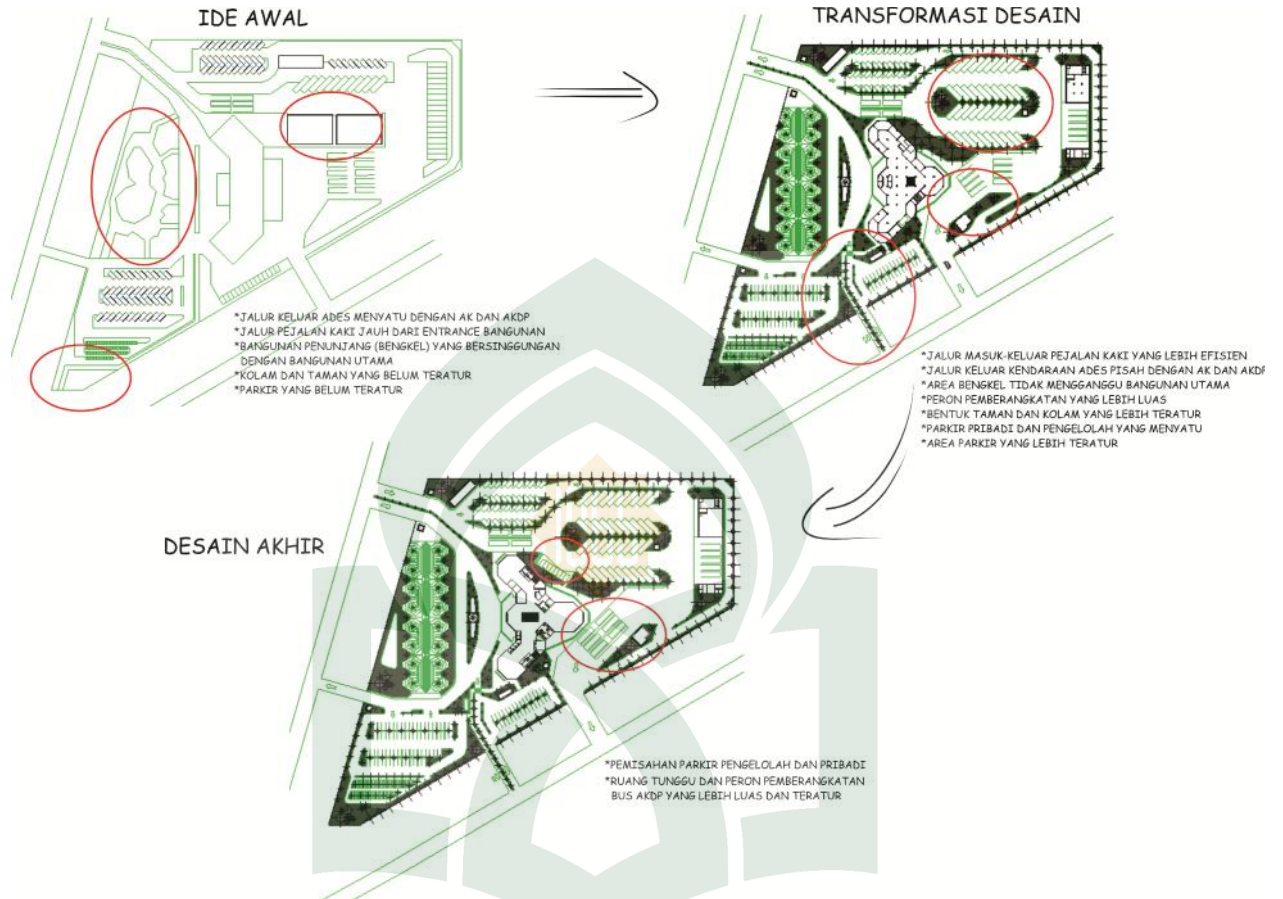
Gambar V.1. Tahap Pra Desain pada Tapak
Sumber : Olah Desain, 2018.

Setelah mendapatkan jalur sirkulasi dalam tapak, tahap selanjutnya adalah menentukan setiap fungsi tiap area di dalam tapak yang disesuaikan dengan penzoningan yang telah dilakukan.



Gambar V.2. Pengembangan Desain
Sumber : Olah Desain, 2018.

Tahap selanjutnya adalah melakukan beberapa kali evaluasi untuk mendapatkan bentuk desain tapak yang paling sesuai dan dapat memenuhi kebutuhan pengguna di dalam tapak.



Gambar V.3. Proses Evaluasi Desain Tapak
Sumber : Olah Desain, 4 Agustus 2018.

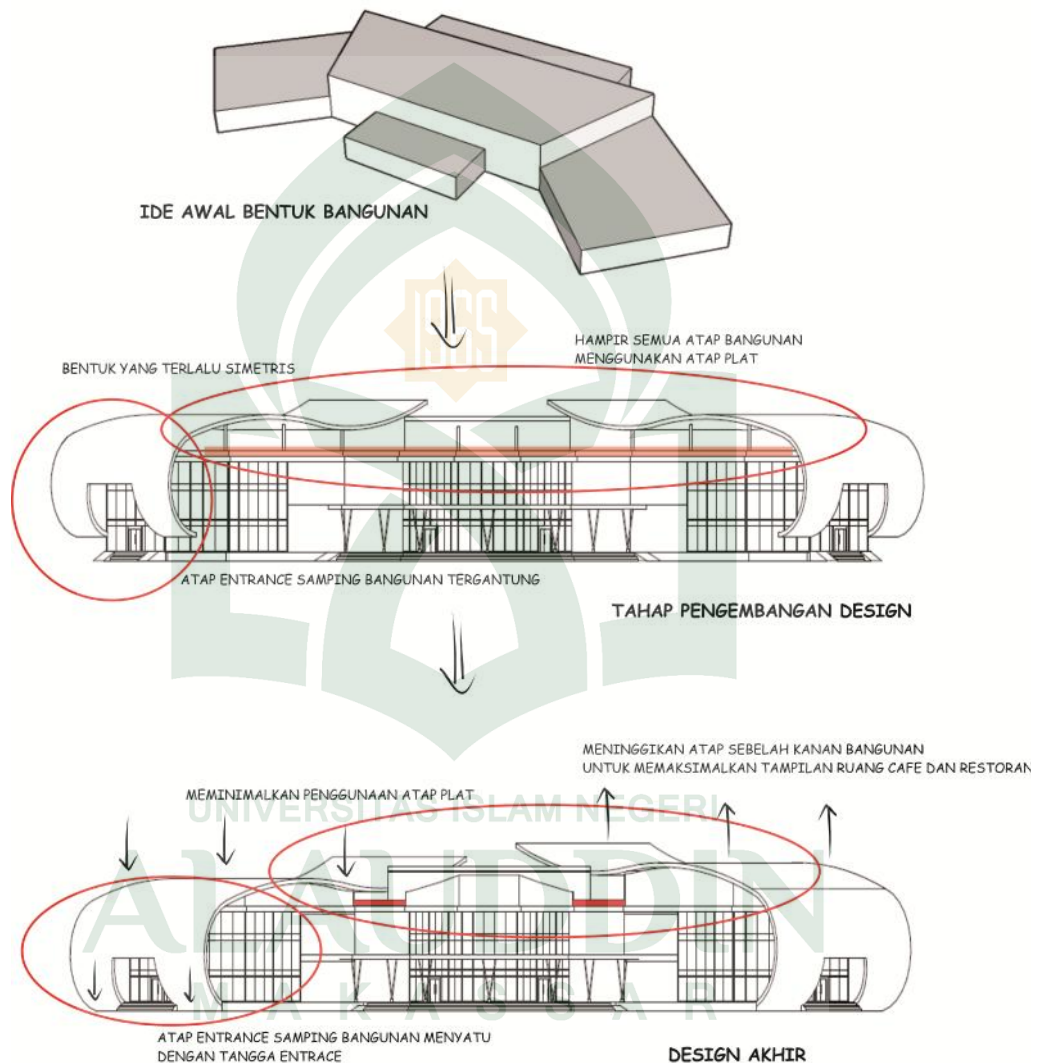
Transformasi desain pengolahan tapak dari ide awal sampai desain akhir tidak banyak mengalami perubahan. Adapun transformasi perubahan dari Tahap Ide Awal, Transformasi Desain dan Desain tahap Akhir pada tapak, yaitu:

1. Penambahan area parkir pengelola
2. Perubahan jalur masuk-keluar pejalan kaki
3. Pemisahan jalur keluar ADES
4. Area parkir yang lebih teratur
5. Perubahan area taman depan dengan penambahan kolam dan area taman yang dapat digunakan sebagai area beristirahat dan bersosialisasi.
6. Area service (bengkel dan kantin supir) diletakkan dibelakang bangunan

B. Transformasi Bentuk

1. Bentuk Bangunan

Pada tahap awal bentuk bangunan mengikuti pola sirkulasi di dalam tapak dengan mempertimbangkan konsep awal bangunan. Dalam proses evaluasi bentuk bangunan mengalami perubahan dengan pertimbangan layout ruang dan eksplorasi desain lebih jauh.



Gambar V.4. Transformasi Bentuk Bangunan
Sumber : Olah Desain, 4 Agustus 2018.

2. Output Desain

a. Gagasan Pra Design



Gambar V.5. Gagasan Pra Design
Sumber : Olah Desain, 4 Agustus 2018.

b. Gagasan Pengembangan Design



Gambar V.6. Gagasan Pengembangan Design
Sumber : Olah Desain, 4 Agustus 2018.

c. Gagasan Design Tahap Akhir

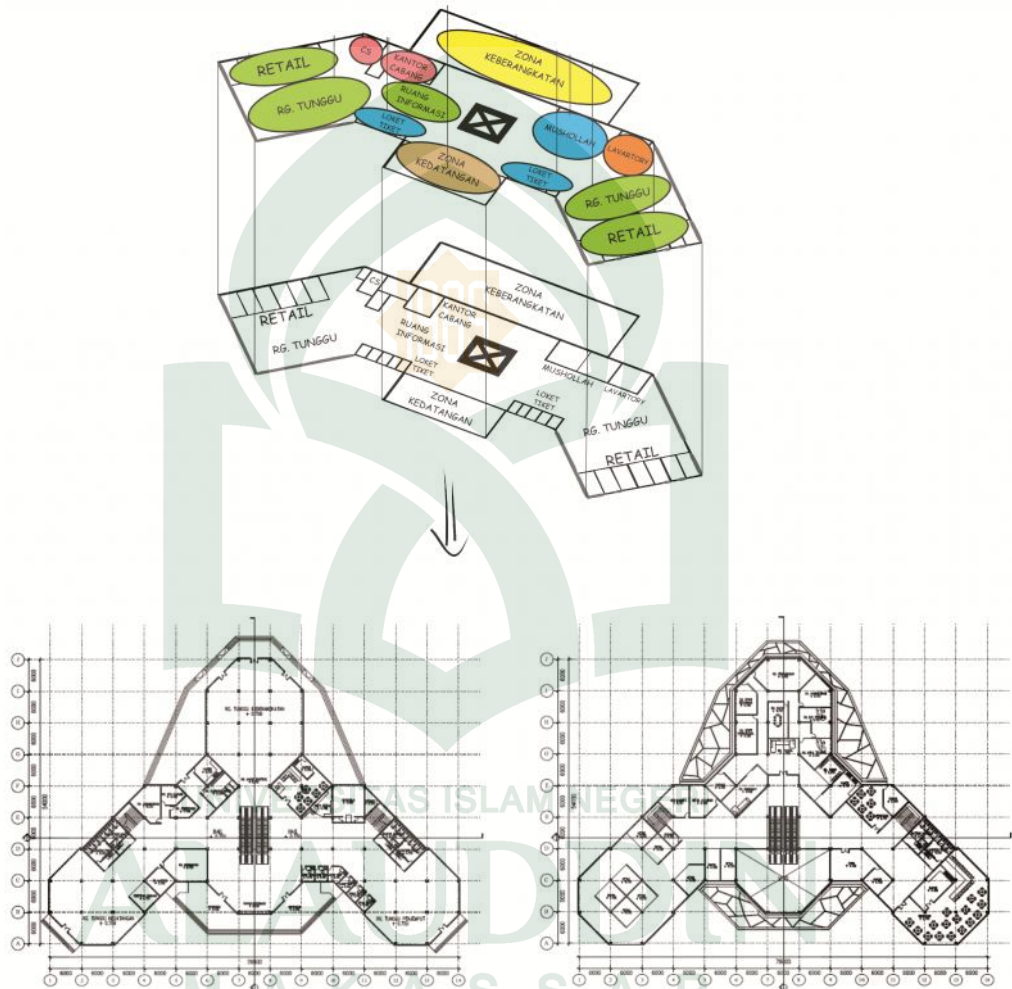


Gambar V.7. Gagasan Design Tahap Akhir
Sumber : Olah Desain, 4 Agustus 2018.

Perubahan yang signifikan terjadi pada bagian atap bangunan. Atap berubah dari penggunaan atap plat menjadi lebih dinamis dengan menggunakan atap bergelombang.

3. Tata Ruang

Setelah mengalami berbagai pertimbangan dan eksplorasi gagasan maka gagasan desain perancangan pada tata ruang dalam bangunan adalah sebagai berikut :



Gambar V.8. Transformasi Desain Tata Ruang
Sumber : Olah Desain, 4 Agustus 2018.

Adapun transformasi perubahan dan penambahan fungsi ruang pada terminal angkutan darat di Kabupaten Luwu Timur yang sebelumnya tidak direncanakan, sebagai berikut :

Tabel V.1. Besaran Ruang Terminal Angkutan Darat di Kabupaten Luwu Timur

No.	Nama Ruang	Luasan Awal	Luasan Akhir
		(M2)	(M2)
1	LANTAI 01	Entrance	158
2		Loket Tiket	43
3		Rg. Kesehatan	44
4		Rg. Laktasi	17
5		Penitipan Barang	17
6		Lavatori	92
7		Rg. Kepala Cabang	14
8		Rg. Sekertaris	14
9		Rg. Administrasi	29
10		Rg. Cleaning Service	24
11		Pantri	17
12		Cafe	67
13		Mushollah	40
14		Tempat Wudhu	15
15		Gudang	8
16		Rg. Tunggu Penjemput	206
17		Rg. Tunggu Kedatangan	206
18		Rg. Tunggu Keberangkatan	368
19		Hall	674
20		Bengkel	445
1	LANTAI 02	Retail	157
2		Retail Souvenir	26
3		Mini Market	26
4		Gudang	9
5		Cafe	61
6		Restoran 1	61
7		Restoran 2	206
8		Lavatori	46
9		Rg. Tunggu	39
10		Rg. Istirahat	17
11		Gudang	17
12		Rg. Loker	17
13		Pantri	17
14		Rg. Staf Operasional	30
15		Rg. Staf Keuangan	22

16		Rg. Rapat	65	26
17		Rg. Pengawasan	47	56
18		Rg. Kepala Terminal	42	28
19		Rg. Waka Terminal	28	26
20		Rg. Administrasi	28	28
1	PARKIR	Parkir Bus AKDP	1658	2145
2		Parkir AK	406	656
3		Parkir ADES	-	480
4		Parkir Mobil (Pribadi)	487	864
5		Parkir Motor (Pribadi)	260	356
6		Parkir Mobil (Pengelola)	82	128
7		Parkir Motor (Pengelola)	39	20
8		Kedatangan Bus AKDP	221	221
9		Keberangkatan Bus AKDP	332	332
Total			6053	8615

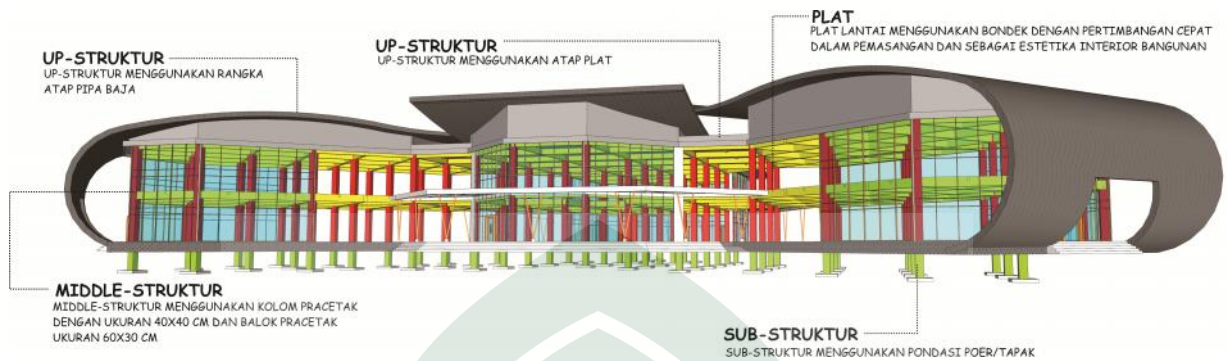
Sumber : Olah Data, 2018

Tabel ini berisi data besaran luas dari luas ruang yang direncanakan menjadi luas yang dirancang. Ada berbagai hal yang menyebabkan perubahan besaran ruang yang dirancang antara lain :

- a. Penyesuaian bentuk bangunan terhadap tata ruang.
- b. Penataan kembali *layout* ruang yang lebih efektif dengan berbagai pertimbangan terutama sirkulasi.
- c. Tambahan ruang-ruang yang tidak terduga dalam proses pengolahan gagasan, seperti ruang hall, entrance, cafe, ruang kesehatan dan ruang laktasi.
- d. Penambahan jumlah parkir.
- e. Memaksimalkan sirkulasi dalam tapak menjadi lebih efektif.
- f. Penambahan tangga pada tata ruang sebagai sirkulasi dan penambahan entrance agar lebih mengarahkan pengunjung.
- g. Penambahan bangunan penunjang pada tapak berupa bengkel, ruang pompa dan ruang genset.

C. Struktur

Setelah mengalami berbagai pertimbangan dan eksplorasi gagasan maka gagasan desain perancangan pada struktur dalam bangunan sebagai berikut :



Gambar V.9. Struktur Bangunan
Sumber : Hasil Desain, 4 Agustus 2018

Sub-stuktur menggunakan pondasi tapak, sedangkan middle-struktur pada perencanaan menggunakan struktur kolom pracetak dengan ukuran 40x40 cm dan balok pracetak 60x30 cm dan up-struktur menggunakan rangka atap pipa baja.

BAB VI HASIL DESAIN

A. Site Plan


Berikut hasil desain penataan tapak Terminal Angkutan Darat di Kabupaten Luwu Timur :



Gambar VI.1. Tampilan Site Plan Terminal Angkutan Darat Kab. Lutim
Sumber : Olah Desain, 4 Agustus 2018.


Terdapat berbagai elemen tapak pada desain, antara lain :

1. Penanda



Gambar VI.2. Penanda Nama Terminal
Sumber : Olah Desain, 4 Agustus 2018.

2. Pos Security dan ATM Center




Gambar VI.3. Tampak Pos Security dan ATM Center
Sumber : Olah Desain, 4 Agustus 2018.

3. Halte



Gambar VI.4. Tampak Halte
Sumber : Olah Desain, 4 Agustus 2018.

4. Gerbang



Gambar VI.5. Tampak Gerbang
Sumber : Olah Desain, 4 Agustus 2018.

5. Parkiran

a. Parkiran Bus AKDP



Gambar VI.6. Tampak Desain Parkir Bus AKDP
Sumber : Olah Desain, 4 Agustus 2018.

b. Parkiran AK



Gambar VI.7. Tampak Desain Parkir AK
Sumber : Olah Desain, 4 Agustus 2018.

c. Parkiran Pengelolah



Gambar VI.8. Tampak Desain Parkir Pengelolah
Sumber : Olah Desain, 4 Agustus 2018.

d. Parkiran ADES



Gambar VI.9. Tampak Desain Parkir ADES
Sumber : Olah Desain, 4 Agustus 2018.

e. Parkiran Kendaraan Pribadi




Gambar VI.10. Tampak Desain Parkir Kendaraan Pribadi
Sumber : Olah Desain, 4 Agustus 2018.

6. Taman dan Kolam



Gambar VI.11. Taman dan Kolam
Sumber : Olah Desain, 4 Agustus 2018.

7. Bengkel dan Kantin Supir

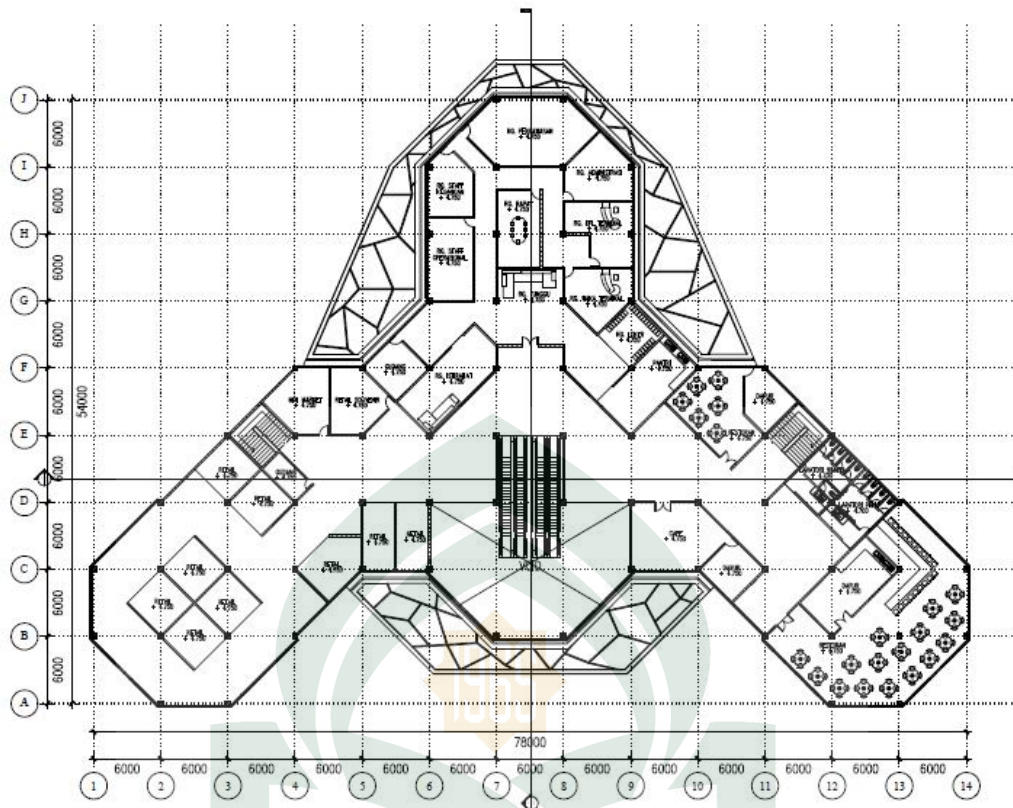


Gambar VI.12. Bengkel dan Kantin Supir
Sumber : Olah Desain, 4 Agustus 2018.


8. Area Kedatangan Bus AKDP




Gambar VI.13. Area Kedatangan Bus AKDP
Sumber : Olah Desain, 4 Agustus 2018.



Gambar VI.15. Tampilan Denah Lantai 1 dan 2
 Sumber : Olah Desain, 4 Agustus 2018.




Gambar VI.16. Tampilan Interior Kedatangan
 Sumber : Olah Desain, 4 Agustus 2018.



Gambar VI.17. Tampilan Interior Keberangkatan
Sumber : Olah Desain, 4 Agustus 2018.

C. Bentuk

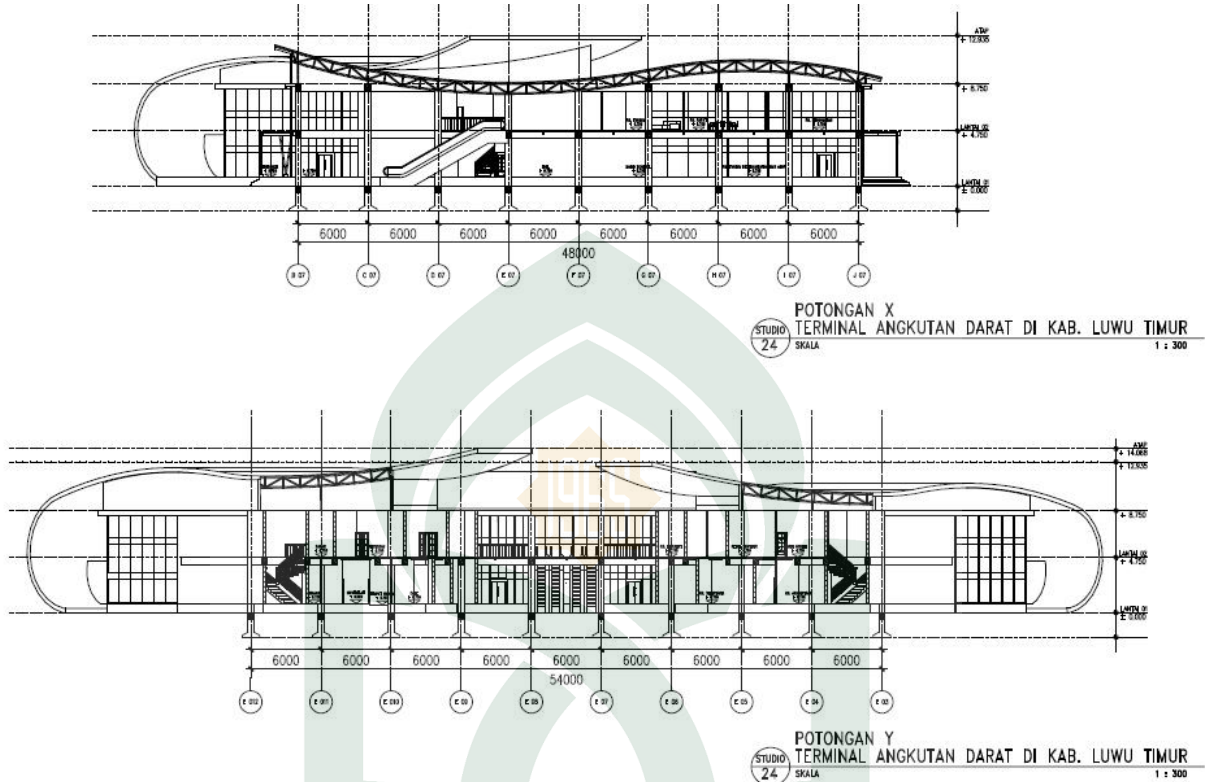
Berikut hasil desain bentuk bangunan Terminal Angkutan Darat di Kabupaten Luwu Timur :



Gambar VI. 18. Tampilan (1) Tampak Depan, (2) Tampak Belakang, (3) Tampak Samping Kanan, (4) Tampak Samping Kiri
Sumber : Hasil Desain, 4 Agustus 2018.

D. Struktur

Berikut adalah tampilan potongan struktur Terminal Angkutan Darat di Kabupaten Luwu Timur :




Gambar VI.19. Tampilan Potongan
Sumber : Olah Desain, 4 Agustus 2018.

E. Banner



Gambar VI.20. Tampilan Banner
 Sumber : Olah Desain, 4 Agustus 2018.

F. Maket



Gambar VI.21. Tampilan Maket
Sumber : Olah Desain, 4 Agustus 2018.

DAFTAR PUSTAKA

- Budhianto, Ares. 2014. *Terminal Bus Tipe A di Kabupaten Klaten*.
- Dinas Perhubungan, Komunikasi dan Informatika Kabupaten Luwu Timur. 2013. Kabupaten Luwu Timur.
- Departemen Pendidikan Nasional. 2008. *Kamus Besar Bahasa Indonesia*. Jakarta : Pusat Bahasa.
- Google Eath. 2018. *Explore, Search and Discovery*. 11 Januari 2018.
- Google Maps. 2018. *Mariso*. 11 Januari 2018.
- Google Search. 2017-2018. *Image*
- Juknis LLAJ, 1995. Norma Standar Pedoman Manual, Kawasan Terminal.
- Keputusan Menteri Perhubungan Indonesia, No. PM 32 Tahun 2016.
- Mirsa, Rinaldi. 2011. *Elemen Tata Ruang Kota*. Graha Ilmu: Lhokseumawe.
- Morlok, Edward K. 1991. *Pengantar Teknik dan Perencanaan Transportasi*. Erlangga: Jakarta.
- Neufert, Ernst. 1990. *Data Arsitek Jilid Kedua*. Terjemahan oleh Ir. Sjamsu Amril. 1995. Erlangga: Jakarta.
- Peraturan Daerah Tentang Raencana Tata Ruang Wilayah (RTRW) Kabupaten Luwu Timur Tahun 2009-2029.
- Peraturan Pemerintah Republik Indonesia No. 43 Tahun 1993.
- Shihab, M. Quraish. 2002. *Tafsir Al Mishbah*. Jakarta :Lentera Hati.
- Tafsir Al-Quran Al-Karim Surat Yasin* hal 150-155, Syaikh Muhammad bin Shalih Al-'Utsaimin, Dar Ats-Tsurayya.

DAFTAR RIWAYAT HIDUP



Ismunandar dilahirkan di Wotu, Kab. Luwu Timur pada tanggal 23 Agustus Tahun 1993. Anak Ketiga dari Empat bersaudara dari pasangan Bapak **Islamuddin** dan Ibu **Nursah M** yang merupakan Suku Bugis yang tinggal dan menetap di Kab. Luwu Timur.

Penulis menyelesaikan pendidikan di tingkat Sekolah Dasar di SDN 122 Dauloloe Kabupaten Luwu Timur pada tahun 2000-2006, kemudian melanjutkan pendidikan Sekolah Menengah Pertama di MTS. Tsanawiyah pada tahun 2005-2008 dan Sekolah Menengah Atas di SMA Negeri 1 Wotu pada tahun 2008 dan selesai pada tahun 2011. Pada tahun 2011 penulis mendapat kesempatan untuk melanjutkan pendidikan ke jenjang yang lebih tinggi pada Perguruan Tinggi Negeri, tepatnya di Universitas Islam Negeri (UIN) Alauddin Makassar melalui jalur Ujian Masuk Mandiri (UMM) dan diterima sebagai mahasiswa Jurusan Teknik Arsitektur, Fakultas Sains dan Teknologi, Universitas Islam Negeri (UIN) Alauddin Makassar. Penulis menyadari tugas akhir dengan judul *Terminal Angkutan Darat di Kabupaten Luwu Timur* masih jauh dari kesempurnaan dan masih butuh perbaikan, maka dari itu apabila ada kritikan dan saran, pembaca bisa mengirimkan pesan ke alamat email berikut andarbeddu@gmail.com.