

Perancangan kota Ramah Bencana



**PERANCANGAN KOTA
RAMAH BENCANA**

Copyright@Penulis, 2012

Penulis : Fahmyddin A'raaf Tauhid

Editor : Irma Rahayu

viii + 203, 14 x 21 cm

Cetakan I: Desember, 2012

ISBN: 978-602-237-467-1

Hak Cipta Dilindungi Undang-Undang
Dilarang memperbanyak seluruh atau sebagian
isi buku ini tanpa izin tertulis Penerbit

Alauddin University Press

Jl. Sultan Alauddin No. 63 Makassar

Telp. 0823 4867 1117, Fax. 0411-864923

E-mail: au_press@yahoo.com

KATA SAMBUTAN

*Tidakkah engkau malu pergi ke laut, sementara pulang hanya membawa sekendi air, padahal di dalam laut terdapat begitu banyak mutiara yang terpendam... demikian nasihat puitis Jalauddin Rumi dalam buku *The Sufi Book of Life*.*

SYAIR INSPIRATIF INI memberikan dorongan bagi siapa saja yang mengabdikan dirinya di dunia pendidikan apalagi di perguruan tinggi untuk menghasilkan dan melahirkan karya-karya akademik yang dapat memberikan pencerahan kepada siapapun. Sebuah ironi, jika orang-orang yang bergelut di dunia perguruan tinggi, ternyata hanya membawa sekendi "air" pengetahuan untuk mengobati dahaga masyarakat, padahal begitu banyak mutiara yang terpendam di dalamnya yang dapat memberi "sinar" kehidupan. Atas dasar inilah, ikhtiar untuk menjadikan kampus UIN Alauddin sebagai kampus peradaban harus terus digulirkan, sebab hanya kampus yang menjadikan orientasi "Peradaban" sebagai basis aktivitas dan tradisi keilmuannya yang akan mampu membawa semangat perubahan di tengah masyarakat menuju masyarakat madani.

Kampus peradaban yang dicita-citakan hanya bisa terwujud jika pengembangan kultur dan mindset akademik lebih relevan dengan suasana dan wadah yang berna-

ma universitas Islam. Sebaliknya, jika orientasi peradaban hanya sebatas jargon dan simbol, maka status "universitas" dan "Islam" akan menjadi beban bagi kita maupun masyarakat. Di satu sisi, UIN akan menjadi universitas pinggiran, sementara di sisi lain, karakter keislaman menjadi hilang. Karena itu, diperlukan usaha sungguh-sungguh untuk mengawal UIN Alauddin mencapai visi dan misinya untuk menjadi world class university yang berperadaban.

Untuk mencapai visi itu, maka program GSB (Gerakan Seribu Buku) ini menjadi salah satu langkah strategis memacu sivitas akademika untuk tidak sekadar meneguk "air" pengetahuan di perguruan tinggi, tetapi dapat membawa ribuan bahkan jutaan kendi "air dan mutiara" pengetahuan ke tengah masyarakat. Orang bijak berkata "Buku adalah pengusung peradaban, tanpa buku sejarah menjadi sunyi, ilmu pengetahuan menjadi mati, dan kehidupan bisa kehilangan arti."

Oleh karena itu, saya sangat bersyukur kepada Allah swt, atas terselenggaranya program GSB ini, baik tahun I maupun tahun II. Program GSB telah membuktikan kepada publik bahwa UIN Alauddin memiliki kekuatan dan potensi yang cukup besar untuk mewujudkan dan menghantarkan kampus ini menuju kampus peradaban melalui maha karya para civitas akademika. Melalui program GSB ini, potensi sumber daya UIN Alauddin akan terus digali, diapresiasi dan dihargai sehingga melahirkan kreasi, ide dan prestasi.

Kata Sambutan {v}

Selaku Rektor, saya senantiasa berharap agar tagline "Peradaban" yang selama ini digulirkan harus menjadi visi dan misi bersama yang tertanam dalam sebuah bingkai kesadaran kolektif bagi seluruh sivitas akademik untuk mewujudkan UIN Alauddin sebagai universitas yang kompetitif dan berkarakter. Untuk itu, tiga agenda besar; pencerdasan, pencerahan dan prestasi harus menjadi fokus perhatian utama bagi sivitas akademika UIN Alauddin. Ketiga agenda ini dirancang sebagai sebuah strategi untuk menjadikan UIN Alauddin lebih terbuka, dan menjadi pusat kepeloporan pengembangan nilai dan akhlak serta keunggulan akademik-intelektual yang dipadukan dengan pengembangan teknologi untuk membangun sebuah masyarakat yang berperadaban.

Akhirnya, perkenankan saya mengucapkan terimakasih dan penghargaan yang setinggi-tingginya kepada seluruh sivitas akademika UIN Alauddin Makassar yang telah mencurahkan pikiran dan tenaganya dalam menghasilkan karya akademik ini. Semoga gagasan yang dituangkan di dalam buku ini mampu menjadi "air" penyejuk dan pengobat dahaga bagi masyarakat yang haus akan pencerahan, dan dapat menjadi "mutiara" yang memberikan cahaya bagi peradaban.

Samata, 1 Nopember 2012

Rektor

Prof. Dr. H. A. Qadir Gassing. HT, MS

KATA PENGANTAR

ALHAMDULILLAH, segala puji bagi Allah swt yang senantiasa memberikan kemudahan dalam menyelesaikan segala urusan hingga kami mampu menyelesaikan buku **PERANCANGAN KOTA RAMAH BENCANA**.

Terima kasih yang sedalam-dalamnya kepada seluruh pihak yang telah dengan sabar dan ikhlas memberi dukungan moril dalam setiap tahapan proses pembuatan buku ini.

Buku yang berada di tangan anda ini merupakan buku panduan materi bagi perencana kota, perancang kota serta praktisi dan akademisi yang berminat dalam perancangan kota ramah bencana.

Akhirnya dengan ini kami mengharapkan buku ini dapat dijadikan petunjuk dan dipergunakan dengan sebaik-baiknya serta diberi koreksi ke depan guna memperkaya khasanah dan tujuan buku ini.

Penulis

DAFTAR ISI

Bab 1

DEFENISI KOTA ____

- 1.1. Cones dan teori kota ____
- 1.2. Fungsi kota ____
- 1.3. Arsitektur dan kota ____

Bab 2

PERENCANAAN KOTA ____

- 1.4. Teori dan defenisi perencanaan kota
(*urban planning*) ____
- 1.5. Sejarah perencanaan kota (*urban planning*) ____
- 1.6. Fenomena perencanaan kota di Indonesia ____

Bab 3

PERANCANGAN KOTA ____

- 1.7. Defenisi dan teori perancangan kota
(*urban design*) ____
- 1.8. Teori proses perancangan kota
(*urban design process*) ____
 - 1.8.1. Proses perancangan kota menurut
Roger Trancik ____
 - 1.8.2. Proses perancangan kota menurut
Kevin Lynch ____
 - 1.8.3. Proses perancangan kota menurut
Hamid Shirvani ____

Bab 4

permasalahan bencana kota ____

1.9. Kota dan Bencana ____

1.10. Potensi bencana kota indonesia; gempa bumi dan tsunami ____

1.11. Bencana Tsunami ____

1.12. Kerentanan dan resiko bencana kota ____

1.13. Mitigasi bencana kota ____

Bab 5

**PERANCANGAN KOTA RAMAH
BENCANA ____**

1.14. Perencanaan Tata guna Lahan untuk Mengurangi Risiko Tsunami ____

1.15. Strategi Perancangan Kota Untuk Mengurangi Risiko Tsunami ____

1.16. Perencanaan dan Perancangan Infrastruktur ____

1.16.1. Struktur pantai ____

1.16.2. Infrastruktur Publik untuk Evakuasi ____

1.16.3. Strategi pembangunan perumahan ____

1.16.4. Hutan Pesisir pantai (*Coastal forest*) ____

1.16.5. Rancangan Konstruksi dalam Mengurangi Risiko Tsunami ____

1.17. Tindakan Pencegahan Khusus dalam Mengatur dan Merancang Infrastruktur dan Fasilitas Utama untuk Mengurangi Kerusakan ____

1.18. Lokasi dan Strategi Rancangan Sarana-Prasarana Penting yang Spesifik untuk Mengurangi Risiko Tsunami ____

1.19. Perencanaan evakuasi ____

DAFTAR PUSTAKA ____

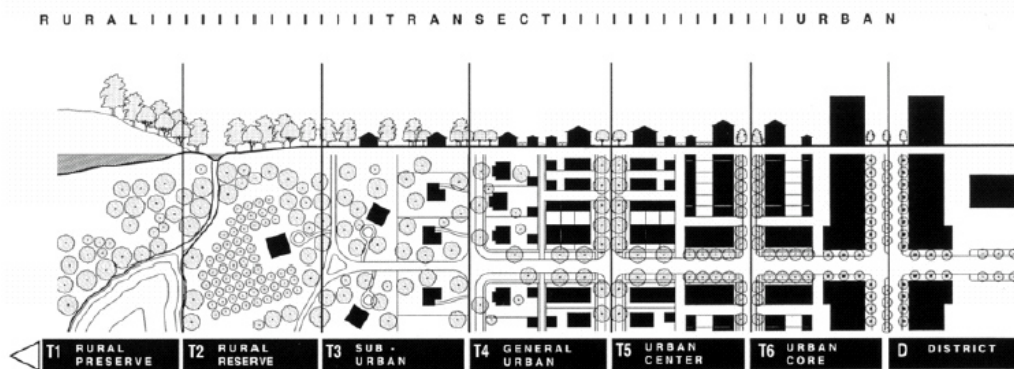
1. DEFENISI KOTA

Bab pertama ini akan membahas secara umum tentang beberapa pengertian, fungsi dan struktur dan faktor faktor yang mempengaruhi kota. Bab ini akan menjelaskan pula tentang hubungan pembangunan kota dengan ranah keilmuan Arsitektur dan Perencanaan kota.

1.1 KONSEP DAN TEORI KOTA

Kota adalah tempat kita tinggal dengan segala kompleksitasnya bagi manusia modern. Kota menyediakan berbagai kebutuhan masyarakatnya : sandang, pangan, dan papan. Kota sebagai sebuah fenomena "urban" memberikan kita lingkungan sosial budaya dan ekonomi yang sangat menentukan preferensi dan tata perilaku kita. Sebagai sebuah tempat berkumpul dan tinggal maka kota kadang pula disebut permukiman kota sebagai keseluruhan yang meliputi kota sebagai tempat tinggal dengan lingkungan sosial ekonomi dan budaya yang mempengaruhi. Kota memiliki banyak defenisi bergantung pada dimensi dan pendekatan yang digunakan dalam proses mendefenisikannya. Merujuk kepada defenisi yang diutarakan oleh Bintarto (1987), kota dalam tinjauan geografi adalah suatu bentang budaya yang ditimbulkan oleh unsur-unsur alami dan non alami dengan gejala-gejala pemusatan penduduk yang cukup besar, dengan corak kehidupan yang bersifat heterogen dan materialistis dibandingkan dengan daerah di belakangnya. Namun pendekatan defenisi oleh Bintarto tersebut masih belum jelas yaitu masih akan sulit untuk memberikan batasan yang jelas tentang perbedaan dari wilayah pedesaan apabila menginginkan tinjauan tersebut. Dari pendekatan segi sosial maka pengertian kota seperti yang dipaparkan oleh Bintaro akan lebih tepat.

Beberapa ahli mendefenisikan kota dengan menekankan pada bentuk-bentuk fisik dari lingkungan kota. Seperti yang dikemukakan oleh Smailes (1955) dimana beliau memperkenalkan 3 unsur morfologi kota yaitu penggunaan lahan, pola-pola jalan dan tipe atau karakteristik bangunan. Sementara itu Conzen (1962) juga mengemukakan unsur -unsur yang serupa dengan dikemukakan Smailes, yaitu perencanaan/*plan*, Laggam Arsitektur/*architectural style* and Penggunaan lahan/*land use*. Berdasarkan pada berbagai macam unsur morfologi kota yang dikemukakan di atas, terlihat bahwa secara umum unsur-unsur morfologi kota berkisar antara karakteristik bangunan, pola jalan dan penggunaan lahan. Unsur-unsur ini yang paling sering digunakan untuk mengenali suatu daerah secara morfologis, apakah sebuah wilayah didefenisikan sebagai kota atau bukan.



Gambar 1.1. Transformasi fisik area pedesaan dan perkotaan
(sumber White Paper on Smart Growth Policy in California, Appendix B, 2004)

Berdasarkan pada berbagai macam pendefinisian unsur morfologi kota secara fisik, terlihat bahwa secara jelas bahwa unsur-unsur pembentuk morfologi fisik kota berkisar antara karakteristik bangunan, pola jalan dan penggunaan lahan. Unsur-unsur fisik ini yang paling sering digunakan untuk mengenali suatu daerah secara morfologis, kota atau bukan serta daerah transisinya. Lewis Mumford (1961) mengemukakan pendapat bahwa masyarakat dan pemerintah perlu lebih mengerti, memahami dan memusatkan aspek kemanusiaan dalam pembangunan kota. Hal ini secara detail dipaparkan dalam bukunya yang menjadi banyak rujukan yaitu *The City in History*, beliau dimana beliau memaparkan bahwa terdapat lima metafora yakni kota sebagai:

1. Magnet ; yang menarik orang dan sekaligus gagasannya,
2. wadah ; yang menjadi ruang berkatifitas,
3. *Necropolis*; kota kematian, yang akan menjadi kuburan akhir yang menanti semua peradaban),
4. *Megamachine* ; yang menghancurkan unsur kemanusiaan, dan
5. Pentagon ; yang menjadi simbol militerisme, kekuatan, dan perusak karena obsesi modernitas dengan megastruktur dan kekuatan yang tidak seimbang antara potensi teknologi dengan kerusakan sosial.

Kota dapat pula defenisikan melalui pendekatan arsitektur dengan asumsi bahwa setiap wilayah memiliki konteks arsitektur yang berbeda. Seperti yang didefenisikan oleh Hestin Mulyandari (2011) bahwa kota adalah barisan pertemuan semua kepentingan manusia dalam sebuah kolase ruang besar, sehingga kota dapat dikatakan sebagai sebuah organisme, yang merupakan sebuah pusat industri, perdagangan, pendidikan, pemerintahan, atau mencakup semua kegiatan tersebut. Dengan demikian dapat ditarik sebuah kesimpulan secara umum bahwa kota-kota cenderung menjadi besar bila dasar dan aktifitas ekonominya luas. Kota-kota kecil dan sedang biasanya merupakan satelit-satelit yang bergantung pada kota besar untuk mempertahankan kehidupan ekonominya.



Gambar 1.2. Karakter fisik perkotaan (sumber UNHABITAT, 2004)

Pengertian kota sering dipahami dari berbagai sudut pandang yang sangat kompleks, dengan berbagai pendekatan terutama pendekatan metafora, yang dapat membantu kita memahami konseptualisasi berbagai aspek kehidupan kota ditinjau dari aspek sejarahnya. Dengan begitu banyaknya sudut pandang dalam mendefinisikan kota, mengakibatkan pemahaman kota dapat berdimensi jamak dan selama ini tidak satupun batasan tolak ukur kota yang dapat berlaku secara umum.

Secara umum beberapa definisi kota dipaparkan sebagai berikut guna memberikan gambaran yang utuh dalam mendefinisikan dan memahami “Kota”:

1. Menurut Bintarto

Dari segi geografis kota didefinisikan sebagai suatu sistem jaringan kehidupan yang ditandai dengan kepadatan penduduk yang tinggi dan diwarnai dengan strata ekonomi yang heterogen dan bercorak materialistis atau dapat pula diartikan sebagai bentang budaya yang ditimbulkan oleh unsur-unsur alami dan non alami dengan gejala-gejala pemusatan penduduk yang cukup besar dengan corak kehidupan yang bersifat heterogen dan materialistis dibandingkan dengan daerah dibelakangnya.

2. Menurut Arnold Tonybee

Sebuah kota tidak hanya merupakan pemukiman khusus tetapi merupakan suatu kekomplekan yang khusus dan setiap kota menunjukkan perwujudan pribadinya masing-masing.

3. Menurut Max Weber

Kota adalah suatu tempat yang penghuninya dapat memenuhi sebagian besar kebutuhan ekonominya di pasar local.

4. Menurut Louis Wirth

Kota adalah pemukiman yang relatif besar, padat dan permanent, dihuni oleh orang-orang yang heterogen kedudukan sosialnya.

5. Menurut UU No 22/ 1999 tentang otonomi daerah

Kawasan perkotaan adalah kawasan yang mempunyai kegiatan utama bukan pertanian dengan susunan fungsi kawasan sebagai tempat pelayanan jasa pemerintahan, pelayanan sosial dan kegiatan ekonomi.

6. Menurut Peraturan Mendagri RI No. 4/ 1980

Kota adalah suatu wadah yang memiliki batasaan administrasi wilayah seperti kotamadia dan kota administratif. Kota juga berarti suatu lingkungan kehidupan perkotaan yang mempunyai ciri non agraris , misalnya ibukota kabupaen, ibukota kecamatan yang berfungsi sebagai pusat pertumbuhan.

7. Menurut SMSAI (Standard Metropolitan Statistical Area) USA – Canada

Kota memiliki beberapa kriteria sebagai berikut :

- Penduduk 50.000 jiwa atau gabungan 2 kota dengan total penduduk 50.000 jiwa.
- Gabungan kota-kota kecil dengan masing-masing jumlah penduduknya @ 15.000 jiwa.
- Menunjukkan hubungan antara aspek ekonomi dan sosial.
- 75 % penduduknya bekerja di sektor non pertanian.
- Mayoritas penduduk bekerja di kota.
- Kepadatan penduduk 150 jiwa/mil atau 375 jiwa/Ha.

8. National Urban Development Strategi (NUDS), 1985

Kota sebagai pusat pelayanan kegiatan produksi, distribusi dan jasa-jasa yang mendukung pertumbuhan ekonomi di wilayah sekitarnya.

9. Bhudy Tjahyati Soegiyoko (1999)

Kota sebagai pusat pelayanan jasa, produksi, distribusi, serta pintu gerbang atau simpul transportasi bagi kawasan permukiman dan wilayah produksi sekitarnya. Sebagai tempat tinggal sebagian besar penduduk kota, setiap tahunnya selalu bertambah jumlahnya.



Gambar 1.3. Kehidupan sosial perkotaan (sumber UNHABITAT, 2004)

1.2 FUNGSI KOTA

Bila ditinjau dari fungsinya kota, menurut National Urban Development Strategi (NUDS) (1985), maka kota memiliki fungsi sebagai berikut :

1. *Hinterland Service*. Memberikan pelayanan terhadap wilayah belakangnya berupa pedesaan, fungsi ini terutama berkaitan dengan ekonomi yang ditunjukkan dengan adanya kegiatan pemasaran produksi, distribusi barang-barang kebutuhan, pelayanan sosial dan jasa.
2. *Interrigional Communication*. Terciptanya hubungan antar wilayah seperti kota yang memegang peranan khusus dalam mengumpulkan barang-barang produksi yang kemudian disalurkan ke wilayah lain atau ekspor seperti kota mempunyai fasilitas pelabuhan.
3. *Good Processing*. Merupakan kedudukan pabrik-pabrik yang mengolah bahan mentah untuk menjadi barang jadi. Hampir semua kota mempunyai kegiatan industri, namun fungsi ini cenderung berkonsentrasi di kota atau dekat kota yang lebih besar.
4. *Residential Sub Centre*. Merupakan sub-sub permukiman yaitu sebagai tempat tinggal bagi penduduk yang terkait dengan kegiatan di kota-kota utama yang besar.

Secara umum fungsi kota secara internal (sekunder) yaitu (National Urban Development Strategi, 1985):

1. Sebagai kegiatan kehidupan dalam wadah kehidupan sosial-budaya penduduk setempat, seperti kawasan permukiman dan sarananya;
2. Sebagai wadah kegiatan ekonomi lokal, mendukung rumah tangga penduduk, dalam hal:
 - a. Kebutuhan produksi: bentuk pusat kerja pemerintah dan swasta, produksi/industri,
 - b. Kebutuhan kerjasama jasa, distribusi transaksi, dan simpul pertukaran informasi,
 - c. Kebutuhan layanan transportasi lokal: simpul jaringan sirkulasi berupa terminal, stasiun, dan bandara maupun pelabuhan;
3. Sebagai satuan fisik infrastruktur lokal;
4. Sebagai wadah politik dan administrasi pemerintahan.

Sedangkan fungsi kota secara eksternal (primer) adalah (National Urban Development Strategi, 1985):

1. Pusat interaksi dan wadah kegiatan sosial budaya bagi penduduk lebih luas;
2. Pusat dan wadah kegiatan ekonomi ekspor sehingga mempengaruhi manajemen transaksi industri antara lain produksi barang, produksi jasa, koleksi dan distribusi untuk wilayah luas;
3. Sebagai simpul komunikasi yang lebih lengkap dan cepat dengan jangkauan yang lebih wilayah luas;
4. Sebagai satuan fisik infrastrukural terkait dengan jaringan wilayah luas;
5. Pusat politik dan administrasi pemerintahan untuk kepentingan tingkat wilayah lebih atas.

Selain beberapa pengertian dan fungsi fungsi di atas, pemahaman secara komperhensif terhadap kekuatan-kekuatan yang mengatur bentuk kota yaitu kekuatan ekonomi, sosial atau politik diperlukan untuk memahami secara jelas perkembangan kota secara berkelanjutan. Dalam menganalisa dan

memahami faktor faktor yang memengaruhi perkembangan kota maka perlu dipertimbangkan hal hal sebagai berikut:

1. kota sebagai proses disimpulkan sebagai hasil dari kegiatan ekonomi;
2. kota sebagai alat teknis merupakan hasil proses perancangan;
3. kota sebagai ekspresi perintah sebagai serangkaian usaha-usaha pada perpecahan sosial;
4. kota sebagai suatu solusi masalah masalah perencanaan yang berkenaan dengan pembangunan berkesinambungan.

Merujuk kepada Larkham, P.J. (2001) bahwa secara morfologi fisik kota dapat dikategorikan dalam tiga tingkatan, yaitu bangunan-bangunan dan kegiatannya yang berada di atas atau dekat dengan muka tanah, instalasi-instalasi di bawah tanah, dan kegiatan-kegiatan di dalam ruangan "kosong" di angkasa. Doxiadis juga mengemukakan pendapat dalam mengklasifikasikan bentuk bentuk kota, seperti dalam bukunya Ekistic (1968), kedalam beberapa tingkatan yaitu:

1. Kota besar / adikota (*metropolis*) berpenduduk lebih dari dua juta orang,
2. Kota raksasa (*megalopolis*) berpenduduk seratus juta orang atau lebih,
3. Wilayah kota (*urban region*) berpenduduk kira-kira tujuh ratus juta jiwa dan merupakan kota di seluruh wilayah,
4. Benua kota (*urbanized continent*) berpenduduk kira-kira lima miliar jiwa serta merupakan kota seluruh benua, dan
5. Mahakota (*ekumenopolis*) yang berpenduduk kira-kira tiga puluh milyar jiwa serta merupakan kota seluruh dunia



Gambar 1.4. Permukiman kumuh sebagai akibat urbanisasi perkotaan (sumber UNHABITAT, 2006)

Kehidupan perkotaan merupakan kehidupan masyarakat yang penuh dengan dinamika yang menciptakan karakter khas yaitu terdapatnya dominasi sektor sekunder (industri) dan tersier (jasa perdagangan) yang berperan besar dalam menjalankan fungsi kehidupan ekonomi masyarakat perkotaan. Adapun karakter adalah peningkatan jumlah penduduk secara significant sebagai dampak urbanisasi yang menciptakan susunan sosial penduduk yang lebih heterogen (beragam). Untuk menampung tingginya aktifitas sosial dan ekonomi didalam kota maka diperlukan infrastruktur dan bangunan kota, sistem transportasi yang terintegrasi, utilitas dan servis kota.

Terkhusus untuk pembangunan kota di Indonesia, menurut Hestin Mulyandari (2011) ada beberapa isu penting yang harus menjadi perhatian dan pertimbangan yaitu:

1. Adanya perkembangan fisik dan non-fisik yang tidak merata;
2. Pertumbuhan kota yang masih dipengaruhi oleh pasar dan bukan pro masyarakat;
3. Terjadinya proses komersialisasi/privatisasi yang cenderung tidak terkontrol oleh pihak berwenang sebagai akibat lemahnya penegakan hukum;
4. Dampak kerusakan lingkungan semakin parah sebagai akibat pembangunan kota yang tidak terkoordinasi dan terkontrol dengan baik,
5. Inefisiensi dalam penggunaan sumber daya; dan
6. Banyaknya gejala ketidakadilan sosial perkotaan.

Perkembangan isu-isu seperti yang dijelaskan diatas berdampak langsung dalam memperlihatkan karakter kota-kota di Indonesia yang dapat digambarkan sebagai berikut (Hestin Mulyandari 2011):

1. Tumbuh secara tidak terencana (*organik*);
2. Cenderung tidak terkendali (*sprawl*);
3. Mengabaikan aspek tata guna lahan, sehingga guna lahannya tercampur (*mixed-uses*) tanpa terintegrasi;
4. Dualism ekonomi: formal-in formal;
5. Aturan-aturan pemerintah kota daerah banyak yang tidak diteapkan dan ditegakkan secara tegas.

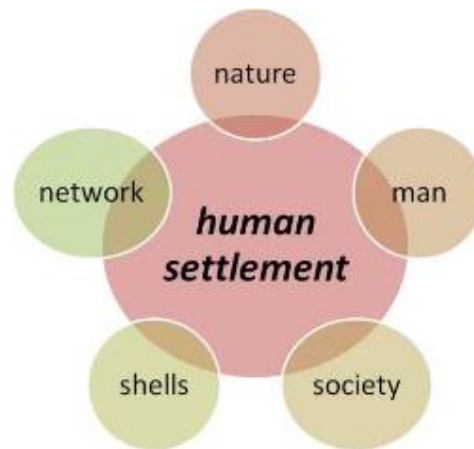
Dari karakter-karakter tersebut diatas maka diperlukan solusi yang komperhensif dan berkesinambungan dalam perencanaan dan perancangan kota di Indonesia sehingga dapat mengurangi persoalan-persoalan sosial, ekonomi dan lingkungan kota.

1.3. ARSITEKTUR DAN KOTA

Kota dan produk arsitektur tidak dapat dilepaskan satu sama lain. Arsitektur secara umum diperlukan dalam membentuk fisik ruang buatan guna mewedahi segala kompleksitas kebutuhan kehidupan individu dan masyarakat. Bentuk ruang fisik buatan sebagai produk arsitektur tersebut berupa bangunan-bangunan berdiri sendiri maupun lingkungan terbangun yang mewedahi manusia baik individu maupun komunal yang berada di dalam lingkungan alam. Sehingga dapat ditarik sebuah kesimpulan bahwa Arsitektur dan kota merupakan satu kesatuan utuh dan saling berkaitan. Salah satu

contoh keterkaitannya adalah peranan arsitektur dalam merencana dan merancang kawasan permukiman manusia (*human settlement*) di dalam skala perkotaan. Doxiadis (1968) mendefenisikan permukiman manusia (*human settlement*): "*Human Settlement are, by definition, settlements inhabited by man*. Dari defenisi ini maka Doxiadis mengklasifikasikan *human settlement* kedalam 2 hal besar yaitu: (1) fisik wadah (*the container*), yaitu ruang fisik buatan dan ruang alam, dan (2) isi (*the content*), yaitu manusia dan masyarakat. Secara detail kedua hal tersebut dapat diklasifikasikan dalam elemen elemen sebagai berikut:

1. *Shell*, ruang terbangun secara fisik dengan menggunakan aplikasi teknologi dan estetika, dari satu bangunan yang berdiri sendiri, kemudian kelompok bangunan hingga masuk pada skala lingkungan dan kota.
2. *Network*, prasarana atau ruang public/umum
3. *Nature*, kosmos dengan total ekosistemnya bersama unsur-unsur biotik dan abiotik dengan kondisi klimatologis: pencahayaan, thermal, gerakan udara, kelembaban
4. *Human resources* sumber daya manusia dalam level individu dan masyarakat..



Gambar 1.5. Faktor faktor yang mempengaruhi (sumber DOXIADIS, modifikasi 1968)

Doxiadis menambahkan bahwa Arsitektur sebagai bagian dari *Human Settlement* adalah hasil sintesis produk lima elemen tersebut dari skala mikro (persil bangunan), meso (rancang kota) hingga makro (rencana kota) akan selalu merujuk kepada elemen-elemen *human settlement* tersebut di atas dengan mengaplikasikan berbagai disiplin keilmuan; teknologi, ilmu alam, seni, dan humanitas. Hubungan Arsitektur dan Perkotaan yang direpresentasikan melalui lingkungan fisik buatan serta aktivitas kehidupan manusia didalamnya memerlukan sebuah proses perencanaan dan perancangan yang tepat guna menjamin penjaminan yang berkesinambungan, dalam konteks ini maka pendekatan keilmuan perencanaan kota (*City Planning*) dan perancangan kota (*urban Design*) menjadi penting.

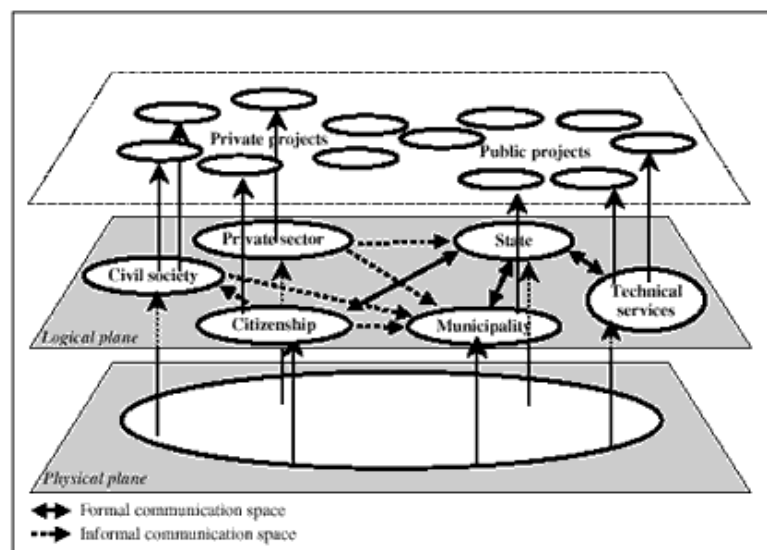
BAB.2 PERENCANAAN KOTA

Bab pertama ini akan membahas secara umum tentang beberapa pengertian, elemen elemen dan fungsi perencanaan kota. Bab ini akan menjelaskan pula tentang hubungan dan keterkaitan antara pembangunan kota berkelanjutan dengan Perencanaan kota.

2.1 TEORI DAN DEFINISI PERENCANAAN KOTA (*URBAN PLANNING*)

Teori perencanaan kota mulai menjadi bahan kajian sejak tahun 1945, yaitu sejak Perang Dunia Pertama, dan mengalami perubahan yang signifikan sejak jaman Postmodern, yaitu sekarang ini. Menurut Nigel Taylor (1998), perubahan yang mendasar adalah pada paradigma yang mendasari perencanaan kota itu sendiri. Pada awal lahirnya teori perencanaan kota, perencanaan kota dipakai sebagai alat untuk mentransformasikan ide-ide sosial dari penguasa saat itu. Pada awal abad 21, perubahan banyak terjadi pada budaya serta tata nilai yang mempengaruhi cara pandang dalam perencanaan kota.

Perencanaan adalah suatu kegiatan atau proses yang tersusun secara sistematis, rational atau logis untuk tujuan tertentu dalam batas batas tertentu. Perencanaan kota adalah suatu kegiatan untuk merumuskan suatu kebijakan yang dapat digunakan untuk membuat sebuah rencana. Perencanaan kota akan lebih baik, jika terdapat keselarasan dan saling memahami antara kekuatan pemerintah dan non-pemerintah. Perencanaan secara keseluruhan tidak dapat hanya dilakukan oleh satu atau beberapa orang saja, namun dibutuhkan pengorganisasian beberapa hirarki yang saling mendukung satu sama lain guna mencapai kesuksesan dalam suatu perencanaan.



Gambar 2.1. Pendekatan meta-model systemic dalam proses perencanaan kota (sumber UNP 2012)

Dari sisi pemerintahan, perencanaan kota harus sesuai dengan perundang-undangan yang berlaku bagi daerah perkotaan dan wilayah tertentu, yang berkaitan dengan kesehatan, keamanan, dan kesejahteraan masyarakat, penggunaan tanah, pembagian persil dan kualitas lingkungan. Perencanaan kota juga harus sesuai dengan budaya dan keadaan sosial masyarakat yang tinggal di dalam kota tersebut. Karena pada hakekatnya perencanaan kota dibuat untuk memberikan kenyamanan, memberikan kemudahan, bahkan dapat meningkatkan kesejahteraan masyarakat kota sendiri.

Dalam proses perencanaan kota atau menyusun suatu perencanaan kota, para perencana melakukan beberapa hal, diantaranya adalah mengumpulkan data. Selanjutnya adalah mengolah data menjadi informasi atau dengan kata lain para perencana menganalisis data-data yang sudah diperoleh yang pada akhirnya akan memperoleh suatu hasil berupa proyeksi-proyeksi masa depan yang digunakan untuk mengambil keputusan dan kebijakan perencanaan suatu kota.

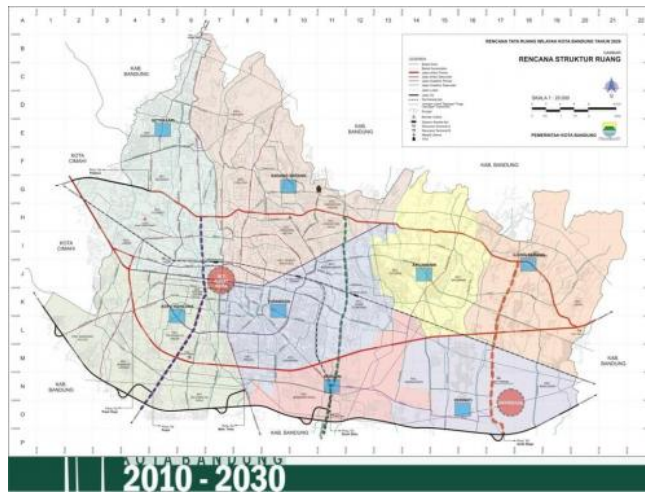
Dari prosedur pembuatan suatu keputusan perencanaan tersebut dapat dilihat bahwa data adalah suatu yang sangat penting dalam perencanaan suatu wilayah ataupun kota. Data dalam perencanaan merupakan sesuatu yang kedudukannya paling tinggi, karena suatu perencanaan akan ada setelah melihat keadaan fakta di lapangan (data) dan dilakukan suatu analisis. Oleh karenanya data merupakan suatu hal yang paling penting dan mendasar. Data yang baik adalah data yang lengkap dan tentunya data yang akurat. Karena data yang tidak baik dapat membuat hasil perencanaannya tidak baik pula.

Karena data merupakan suatu yang mendasar dan merupakan langkah awal dalam menyusun suatu perencanaan suatu wilayah ataupun kota. Maka pengumpulan data adalah proses awal dari action dari proses perencanaan, pengumpulan data yang dimaksud tentunya adalah data yang lengkap dan akurat, seperti yang telah dijelaskan sebelumnya.

Ada tiga konsep pemikiran umum yang mendasari teori teori perencanaan kota tahun 1945, khususnya di Eropa (Taylor,1998) yaitu:

1. Perencanaan kota sebagai perencanaan fisik kota
2. Perancangan kota sebagai esensi dari perencanaan kota
3. Ketepatan spasial dalam bentuk desain sebagai produk akhir dari suatu perencanaan kota sangat dituntut

Ketiga konsep perencanaan kota diatas berkembang secara pesat sampai Perang Dunia Kedua, dimana perencanaan kota lebih dianggap sebagai bagian dari arsitektur atau seni, ruang kota seperti layaknya kanvas yang luas. Meskipun konsep tentang perencanaan kota sebagai produk fisik masih tetap diaplikasikan sampai dewasa ini. Perubahan ini dapat dikatakan sebagai perubahan yang bersifat internasional: perencanaan kota adalah arsitektur dalam skala yang lebih luas.



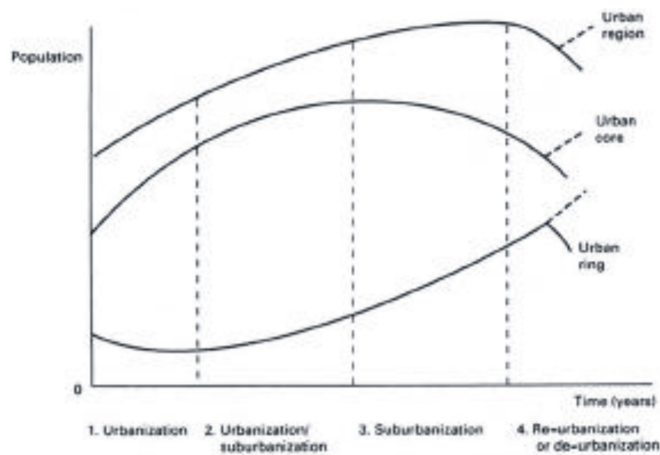
Gambar 2.2. Rencana tata ruang wilayah sebagai produk perencanaan kota (sumber UNP 2012)

Pada awal era 1960, perencanaan kota lebih dipandang sebagai suatu sistem dari pada produk fisik melalui merencanakan sistem suatu kota yang pada dasarnya merupakan akumulasi dari sistem-sistem yang lebih kecil di dalam kota yang saling berhubungan, seperti jaringan jalan kota, dan sistem jaringan air kota. Konsep ini lebih didasari pada nilai sosial dan kegiatan ekonomi dari kota, yang pada akhirnya melibatkan banyak keilmuan dalam merencanakan suatu kota.

Hingga akhir 1960, yang dianggap sebagai awal dari jaman Postmodern, perencanaan kota lebih cenderung pada perencanaan yang komprehensif, yang mempertahankan keragaman dan pluralisme. Masyarakat dengan bebas menentukan nilai-nilai unik yang mereka miliki, dan menjadi pertimbangan yang signifikan pada perencanaan kota. Bisa diambil contoh yaitu proses pengambilan keputusan terhadap perencanaan suatu kawasan di banyak negara maju yang saat ini lebih bersifat bottom-up.

Perkembangan teori perencanaan kota sangat tergantung pada perkembangan kota itu sendiri (*urban development*). Paul Balchin, David Isaac, dan Jean Chen (2000), menggambarkan siklus perkembangan kota sebagai kurva yang meningkat sejak abad 18 sampai pertengahan abad 19. Kurva ini bisa dijelaskan sebagai berikut:

1. Proses urbanisasi; proses tumbuhnya kota karena perpindahan penduduk dari rural ke urban yang diawali dengan adanya Revolusi Industri pada abad 18.
2. Proses urbanisasi atau sub-urbanisasi; Proses urbanisasi menimbulkan berkembangnya sektor jasa yang cukup pesat dan kegiatan manufaktur yang cenderung memilih lokasi pinggiran/ luar pusat kota, sehingga pada tahap ini menyebabkan tumbuhnya suburban-suburban.
3. Proses sub-urbanisasi; Proses sub-urbanisasi yang diikuti dengan menurunnya populasi di pusat kota.
4. Proses re-urbanisasi atau de-urbanisasi; proses yang disebabkan oleh berkembangnya suburban menjadi urban.



Gambar 2.3. Kurva Perkembangan Kota (sumber Balchin et Al 2000)

Dilihat dari perjalanan waktu teori perkembangan kota diatas, teori perencanaan kota mulai berkembang pada tahap urbanisasi dan sub urbanisasi, dimana sudah dikenal adanya pertumbuhan daerah pinggiran kota. Pusat kota tumbuh pesat akibat Revolusi Industri (urbanisasi) dan dipicu dengan rusaknya kota karena Perang Dunia Pertama, para penguasa kota baru menyadari pentingnya merencanakan suatu kota, dengan menganggap perencanaan kota sebagai bagian dari arsitektur yang lebih makro. Proses sub-urbanisasi mengikuti proses urbanisasi, selama Perang Dunia Kedua, memandang kota lebih kepada integrasi dari banyak sistem didalam kota, termasuk sistem yang menyatukan pusat kota dan daerah pinggiran yang mulai tumbuh. Pada proses re-urbanisasi atau deurbanisasi, yaitu sejak abad 21, lebih banyak dipengaruhi oleh issue globalisasi ekonomi dan sosial sehingga memberikan penagrauh dalam penataan tata ruang.

Dikaitkan dengan kelembagaan, system perencanaan kota diklasifikasikan sebagai berikut (Yunus 1999 dan Tylor 1998):

1. Perencanaan sebagai *Social Reform*. Dalam sistem perencanaan ini, peran Pemerintah sangat dominan, sifat perencanaan : centralized, for people, topdown, berjenjang dan dengan politik terbatas.
2. Perencanaan sebagai *Policy Analysis*. Dalam system perencanaan ini Pemerintah bersama stakeholders memutuskan persoalan dan menyusun alternatif kebijakan. Sifat perencanaan ini decentralized, with people, scientific, dan dengan politik terbuka.
3. Perencanaan sebagai *social learning*. Dalam system perencanaan ini Pemerintah bertindak sebagai fasilitator. Sifat perencanaan learning by doing, decentralized, by people, bottom-up, dan dengan politik terbuka.
4. Perencanaan sebagai *social Transformation*. Perencanaan ini merupakan kristalisasi politik yang didasarkan pada ideology 'kolektivisme komunitarian' (unsur kebersamaan menjadi fokus). Berdasarkan definisi luas planning yang dikemukakan oleh John Friedman dapat disimpulkan bahwa filosofi peran serta masyarakat dalam perencanaan mengalami suatu

pergeseran, dari for people sebagai sifat perencanaan social reform menjadi by people sebagai sifat perencanaan dalam social learning.

5.

Dalam meningkatkan partisipasi masyarakat dalam proses perencanaan kota maka ada 2 hal mendasar yang dijadikan patokan yaitu (Tarigan 2008) :

1. Etika, yaitu bahwa di dalam masyarakat demokratis, mereka yang kehidupan, lingkungan dan penghidupannya dipertaruhkan sudah seharusnya dikonsultasikan dan dilibatkan dalam keputusan-keputusan yang akan mempengaruhi mereka secara langsung.
2. Pragmatis, yaitu atas program dan kebijakan seringkali tergantung kepada kesediaan orang membantu kesuksesan program atau kebijakan tersebut diantaranya mempertimbangkan pendapat, mengartikan secara singkat bahwa partisipasi itu adalah ikut serta. Oleh karena itu, suatu peran serta memerlukan kesediaan kedua belah pihak dalam suatu hubungan yang saling menguntungkan.

Adapun tujuan peran serta masyarakat yang ingin dicapai, pada prinsipnya harus pula dikondisikan suatu situasi dimana timbul keinginan masyarakat untuk berperan serta dalam proses perencanaan kota. Hal ini akan sangat menentukan keberhasilan dan kegagalan pencapaian tujuan peran serta masyarakat itu sendiri. Pengkondisian tersebut harus mengarah kepada timbulnya peran serta bebas dan mengeliminir sebanyak mungkin peran serta 'terpaksa' (Tarigan 2008 dan Kenneth 1993).

2.2. SEJARAH PERENCANAAN KOTA (*URBAN PLANNING*)

Terkhusus Indonesia, merujuk ke beberapa pendapat, maka sejarah Perencanaan Wilayah dan Kota di Indonesia dapat dikategorikan kedalam 5 fase yaitu sebagai berikut (Tarigan 2008):

1. Masa VOC dan Penjajahan Belanda

Perencanaan fisik di Indonesia dimulai sejak masa VOC di abad 17 dimulai dengan dengan terbentuknya *De Statuten Van 1642* yang memuat tentang ketentuan perencanaan jalan, jembatan, batas kapling, pertamanan, garis sempadan, tanggul-tanggul, air bersih dan sanitasi kota. Pada masa pemerintahan Hindia Belanda, 2 keputusan politik penting yang menjadi dasar perencanaan kota, yaitu : munculnya *Regeringsreglement 1854 (RR 1854)*, berisi sistem pemerintahan dengan penguasa tunggal di daerah residue dan diundangkannya *Staatblad 1882* Nomor 40 berisi pelimpahan wewenang kepada residen untuk mengadakan pengaturan lingkungan dan mendirikan bangunan di wilayah (gewent) kewenangannya. Pada tahun 1905 yaitu diundangkan *Decentralisatie Besluit Indische Staatblad 1905/137*, yang berisi pendelegasian secara penuh proses perencanaan kota bagi stadsgemeente (kota

praja). Usaha tersebut diikuti dengan munculnya kewenangan bagi kabupaten (province regentschap) untuk mengatur penataan ruang. Beberapa Peristiwa yang cukup berpengaruh pada masa tersebut yaitu Revolusi industri, politik kulturstelsel pada masa Van den Bosch, Politik Etis dan terbitnya perangkat institusi dan konstitusi.

2. Masa Perang Dunia (PD) II - Tahun 1950an

Pada tahun 1948 dibuat peraturan khusus tentang perencanaan pembangunan kota sebagai peraturan pokok perencanaan fisik kota khususnya untuk kota Batavia, wilayah Kebayoran dan Pasar Minggu, Tangerang, Bekasi, Tegal, Pekalongan, Cilacap, Semarang, Salatiga, Surabaya, Malang, Padang, Palembang dan Banjarmasin. Pada era ini banyak bermunculan gagasan-gagasan tentang pembangunan kota baru, baik kota satelit seperti Kebayoran Baru Jakarta, kota baru mandiri seperti Palangkaraya di Kalimantan Tengah dan Banjar Baru di Kalimantan Selatan. Pembangunan nasional pada saat didominasi oleh bantuan dari negara-negara maju.

3. Masa 1950 - 1960

Perkembangan penduduk kota-kota besar di Indonesia terkhusus di Jawa dan Sumatera berdampak terhadap berbagai segi pada masyarakat kota; fisik, budaya, sosial dan politik, Pada era ini pembangunan kota semakin kompleks sehingga dibutuhkan perencanaan wilayah dan kota yang lebih komperhensif dan berkesinambungan.

4. Masa 1970 - 2000

Era ini ditandai dengan makin kompleksnya pembangunan nasional, regional dan local. Perencana kota lebih banyak dipengaruhi oleh aplikasi metode-metode dan teknologi negara maju. Perencanaan kota dan wilayah banyak ditujukan untuk peningkatan program transmigrasi untuk membuka lahan-lahan pertanian baru di luar Jawa. Pada era ini pembangunan wilayah dan kota lebih bersifat sentralistik ditandai dengan industrialisasi mulai digalakkan ditandai dengan munculnya kawasan-kawasan industry. Satu hal penting dalam pada fase ini adalah diterbitkannya UU Tata Ruang Nomor 24 Tahun 1992 yang berisi Standarisasi hirarki perencanaan dari yang umum, detail dan terperinci untuk tiap daerah tingkat I dan II.

5. Masa Tahun 2000an - sekarang

Pada masa ini ditandai dengan pemberlakuan Otonomi Daerah sebagai konsekuensinya maka Kabupaten dan Kota berlomba-lomba meningkatkan Pendapatan Asli Daerah (PAD) untuk membiyai pembangunan kota dan wilayahnya. Namun hal psotif lainnya adalah terbentuknya mekanisme dalam pelibatan partisipasi masyarakat dan pemberdayaan masyarakat dalam proses pembangunan untuk mencapai pembangunan berkelanjutan (sustainable development)

Pendekatan penyusunan perencanaan kota-kota di Indonesia pada dewasa ini lebih didominasi peniruan dari negara-negara lain yang sudah jauh lebih maju perekonomiannya dari negara kita. Kota-kota besar seperti Jakarta, Surabaya dan kota-kota lainnya lebih cenderung merencanakan pembangunan dan pengembangan kawasan pemukiman eksklusif, pembangunan bangunan-bangunan perkantoran, pusat perdagangan dan sarana-sarana rekreasi modern dan bertingkat tinggi, dari pada merencanakan pembangunan rumah susun murah bagi masyarakat berpenghasilan rendah, perbaikan/penataan kawasan-kawasan kumuh, penyediaan sarana-sarana hiburan/rekreasi murah untuk melayani masyarakat luas (community based), serta pengembangan kawasan-kawasan produksi. Padahal sebagian besar warga masyarakat masih berada pada tingkat marginal (batas kemiskinan), yang membutuhkan sarana dan prasarana untuk bermukim, untuk bekerja/berusaha dan berekreasi yang tingkatannya dan skalanya masih jauh lebih rendah dari yang terbangun saat ini. Akhirnya kelompok masyarakat ini mencari celah-celah lokasi untuk membangun pemukiman dan fasilitasnya yang tidak sesuai peruntukan tanah dan Rencana Tata Ruang Wilayah Kota. Kondisi yang terjadi pada kota-kota besar dan menengah tersebut, merupakan kondisi dilematis, yang menjadi tantangan tersendiri bagi para perencana kota di Indonesia.

2.3. FENOMENA PERENCANAAN KOTA DI INDONESIA

Kondisi kota-kota di Indonesia saat ini sangat mempengaruhi penerapan paradigm perencanaan kota kedepan. Fenomena yang terdapat pada kota-kota besar dan menengah di Indonesia saat ini adalah kontradiksi sosial yang dapat dilihat dalam bentuk eksklusivisme di kalangan masyarakat atas berhadapan dengan kebersamaan yang kental di kalangan masyarakat menengah kebawah. Fragmentasi (pemisahan) yang kontras antara sikap egosentrik dari masyarakat kelas atas dibandingkan dengan komunalisme dari rakyat biasa dan yang juga penting dicatat adalah makin besarnya kemampuan individual yang tidak egaliter (setara). Berangkat dari persoalan itulah maka dalam pendekatan perencanaan kota maka visi kota-kota Indonesia seharusnya mempertimbangkan:

1. keterpaduan system global, yang mempunyai arti persaingan yang diwujudkan ke dalam pencapaian standar yang berlaku umum dalam berbagai aspek kekotaan dengan kemampuan member warna dengan kekhasan yang tetap lokal.
2. Penyediaan mutu kehidupan kota (quality of life) yang terus membaik. Secara sosial dan ekonomi.
3. Pelaksanaan dari pencapaian mutu lingkungan hidup harus dilakukan dalam kerangka konsep pembangunan yang berkelanjutan berangkat dari kondisi yang ada yang harus membaik
4. Pelaksanaan politik kekotaan harus mampu mendorong dan merangsang pertumbuhan kegiatan sosial, ekonomi dan budaya yang bermutu dalam mekanisme pasar yang merakyat (*equitable and justice*) sesuai dengan dinamika permintaan dan penawaran masyarakat luas dan didasarkan pada

kebutuhan bukan mencapai laba semata. Karena dunia dan kota menghadapi tingkat kompetisi yang makin gencar dan ketat, maka setiap kota harus mampu mengembangkan kekhasan lokal dalam arti luas agar daya tawar masyarakat makin tangguh dan tidak mudah dipermainkan oleh pengaruh luar yang masuk bersama dengan arus globalisasi.

Pembangunan kota ke depan harus membuat masyarakat makin mampu membaca peluang dari keadaan berupa kesempatan dan tantangan. Peluang ini kemudian harus mampu di transformasikan menjadi rencana tindak yang nyata (*action plan*), mis. Pedesaan sekitar perkotaan harus ikut maju dan imbang sesuai dengan kemajuan kotanya. Yang dikaji dan dicari adalah model untuk memajukan kampung agar tidak tertinggal maupun kehilangan kekhasan dan potensi dasarnya.

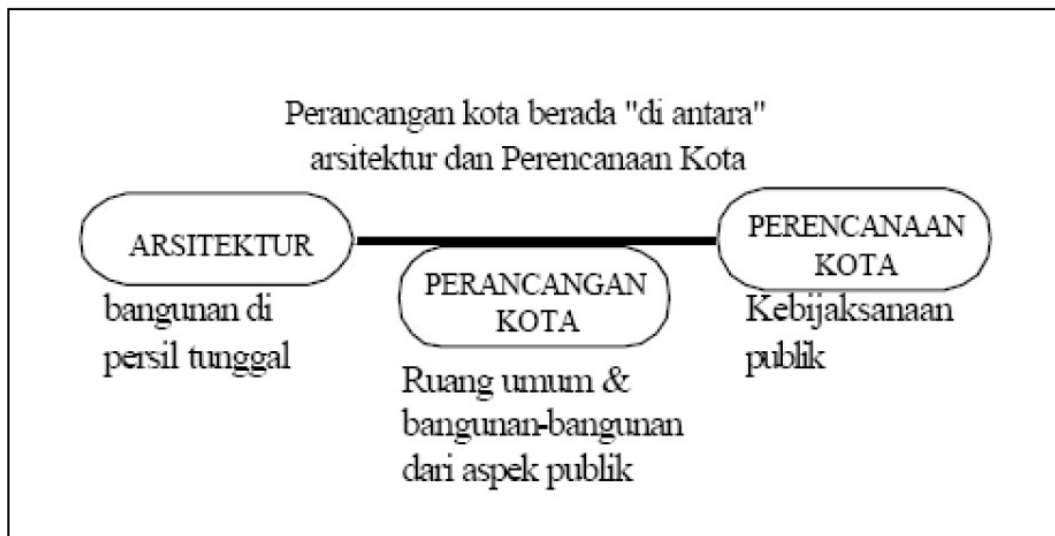
Kota-kota di Indonesia selama ini dikembangkan dan dibangun dengan paradigma lama, yaitu dengan mengadakan pendekatan top-down planning dan sektoral (tidak terintegrasi). Hasil pembangunan yang diwujudkan, lebih mengakomodasi kebutuhan sekelompok warga masyarakat dengan prosentase kecil (*exclusive society*), sedang kebutuhan kelompok masyarakat yang lebih besar (*marginal society*) terabaikan, malah cenderung tersingkirkan. Akibat lebih jauh adalah timbulnya kontradiksi dan konflik sosial, yang sangat rentan merusak sendi-sendi sosial yang terpelihara cukup lama, disamping perusahaan sarana-prasarana fisik perkotaan, fenomena ini disadari bisa berakibat fatal dan akan sangat lama untuk merekatkan sendi-sendi sosial seluruh kelompok masyarakat di perkotaan, yang sempat dirusak. Untuk ke depan, pemberdayaan dan peningkatan peran serta masyarakat di dalam proses pembangunan sebagai suatu system yang dipadukan dengan visi kota-kota besar dan menengah dalam sistem globalisasi yang seluruhnya bertujuan meningkatkan kesejahteraan masyarakat di perkotaan.

BAB 3 PERANCANGAN KOTA

Bab ketiga ini membahas tentang sejarah, teori, definisi dan konsep perancangan kota. empat tahap pelaksanaan perancangan. Akan dibahas pula tentang pendekatan perancangan kawasan perkotaan dan proses perancangan kawasan perkotaan menurut Roger Trancik, Kevin Lynch dan Hamid Shirvani yang dapat dijadikan acuan untuk perancangan kawasan perkotaan pada beberapa studi kasus di berbagai kota.

3.1. DEFINISI DAN TEORI PERANCANGAN KOTA (*URBAN DESIGN*)

Perancangan kota merupakan bagian perluasan dari keilmuan arsitektur. Secara detail cakupan perancangan arsitektur hanya menempati skala 1 persil (mikro), sedangkan cakupan perancangan kota (*urban design*) tidak hanya satu persil namun meliputi suatu kawasan atau terdiri dari banyak persil (*mezzo*). Menurut Beckley perancangan kota (*urban design*) merupakan suatu jembatan antara perencanaan kota dengan arsitektur dengan perhatian utama pada bentuk fisik kota (Poerbo 2001). Sedangkan menurut disiplin keilmuan, perancangan kota merupakan bagian dari proses perencanaan yang berhubungan dengan kualitas lingkungan fisik kota (Shirvani 1985). Dalam pengertian lain, perancangan Kota (*Urban Design*) merupakan suatu perpaduan kegiatan antara profesi yang terlingkup dalam perencana kota, arsitektur, lansekap, rekayasa sipil, dan transportasi dalam wujud fisik (Poerbo 2001).



Gambar 3.1. Peran dan letak keilmuan perancangan kota (sumber Poerbo 2001)

Perancangan kota atau Rancang kota adalah sebutan yang diterima secara umum untuk suatu proses yang ditujukan untuk menghasilkan arahan perancangan fisik dari perkembangan kota, konservasi dan perubahan. Di dalamnya termasuk pertimbangan lansekap lebih dari pada bangunannya,

preservasi dan pembangunan baru; perdesaan yang perkembangannya dipengaruhi kota, rencana lokal, renovasi kota oleh pemerintah serta kepentingan lokal (Imrie et al 2009).

Menurut Pierre Merlin dan Françoise Choay (Lang 2005) perancangan kota adalah proses dari konsep dan realisasi arsitektur yang memungkinkan penguasaan pengaturan formal dari perkembangan kota, yang menyatukan perubahan dan kemapanan. Rancang kota merupakan pertengahan dari praktek arsitek yang berkonsentrasi pada konsep formal dan realisasi arsitektural dalam konstruksi bangunan dan perancang kota yang berkonsentrasi pada pembagian dan penggunaan yang kurang sempurna dari sumber-sumber kepemilikan dan penghancuran yang tidak perlu dari bagian-bagian bersejarah sehingga terintegrasinya kesatuan dan keindahan dalam lingkungan terbangun.



Gambar 3.2. Produk desain sebagai hasil proses rancangan kota (sumber Lang 2005)

Beberapa pengertian tentang perancangan kota antara lain:

1. Perancangan kota adalah pengaturan unsur-unsur fisik lingkungan kota sedemikian rupa sehingga dapat berfungsi baik, ekonomis untuk dibangun, dan member kenyamanan untuk dilihat dan untuk hidup di dalamnya (Anthony 1986).
2. Perancangan kota (*urban design*) merupakan bagian dari perencanaan kota (*urban planning*) yang menangani aspek estetika dan yang menetapkan tatanan (*order*) dan bentuk (*form*) kota (Charles 1997).
3. Perancangan kota menangani permasalahan keindahan kota yang tercermin dari fisik kota yang dirancang oleh perancang kota (Antoniades 1986) .

4. Perancangan kota merupakan bidang ilmu yang unsurunsurnya meminjam dari—antara lain—bidang-bidang ilmu arsitektur, lansekap, administrasi publik, hukum, sosiologi, dan geografi perkotaan (Pittas dan Ferebee 1982).
5. Perancangan kota adalah proses dan hasil pengorganisasian dan pengintegrasian seluruh komponen lingkungan (buatan dan alam), sedemikian rupa sehingga akan meningkatkan citra setempat dan perasaan berada di suatu tempat (*sense of place*), dan kesetaraan fungsional, serta kebanggaan warga dan diinginkannya suatu tempat menjadi tempat tinggal. (Branch 1995)

Merujuk dari berbagai macam pendapat dalam mendefinisikan perancangan kota, maka dapat ditarik beberapa kesimpulan khusus bahwa perancangan kota merupakan:

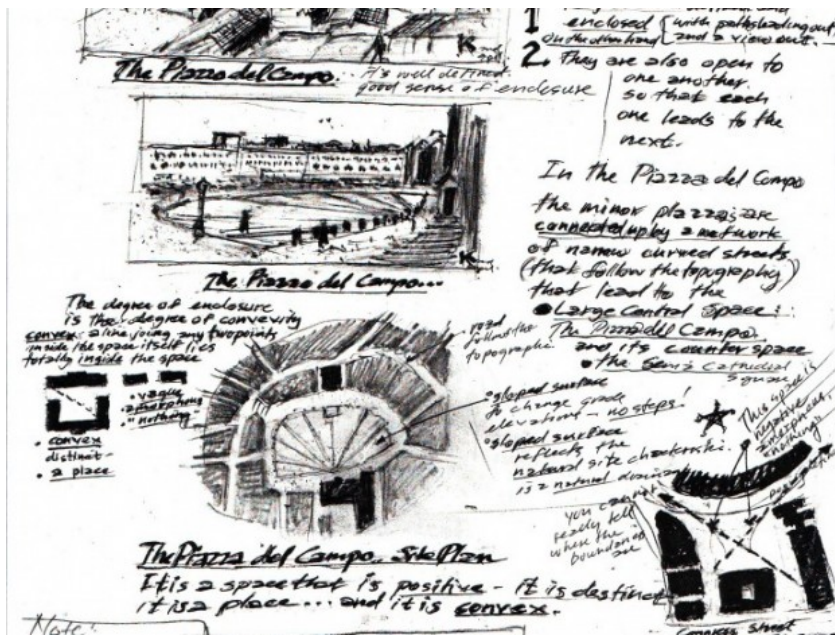
1. Pengaturan unsur fisik lingkungan kota.
2. Tanggapan secara inderawi terhadap aspek estetika/ keindahan, penampilan visual,
3. Bagian dari ilmu perencanaan kota, Arsitektur dan Arsitektur Lanskap



Gambar 3.3. ranah Keilmuan Rancang kota sebagai kombinasi berbagai disiplin ilmu(sumber Arsitektur ITB 2012)

Beberapa ahli mengklasifikasikan model perancangan kota menjadi tiga bagian besar yaitu (Gosling dan Maitland 1984):

- a. Model perancangan Natural. Model ini mengeksplorasi dan mempelajari tentang kelebihan dan kekurangan dari model perancangan kota yang telah terbangun terutama integrasinya dengan alam untuk dijadikan landasan dalam merancang kota berikutnya. Contoh penerapannya adalah perancangan kota oleh Camillo Sitte




Gambar 3.4. Model perancangan kota natural (sumber Arsitektur Gosling dan Maitland 1984)

b. Model perancangan Utopian. Teori perancangan ini berusaha merancang kota dengan melakukan pendekatan komperhensip secara fisik dan sosial. Model ini juga memperhatikan faktor faktor lingkungan serta elemen elemen hayati perkotaan. Model kota ini memiliki bentuk futuristic dan berusaha merekonstruksi bentuk kota yang berkelanjutan secara sosial, ekonomi dan lingkungan. Contoh model perancang ini adalah hasil rancang kota oleh Bacon, Campanella, Le Corbusier serta pada zaman modern Krier and Isozaki.

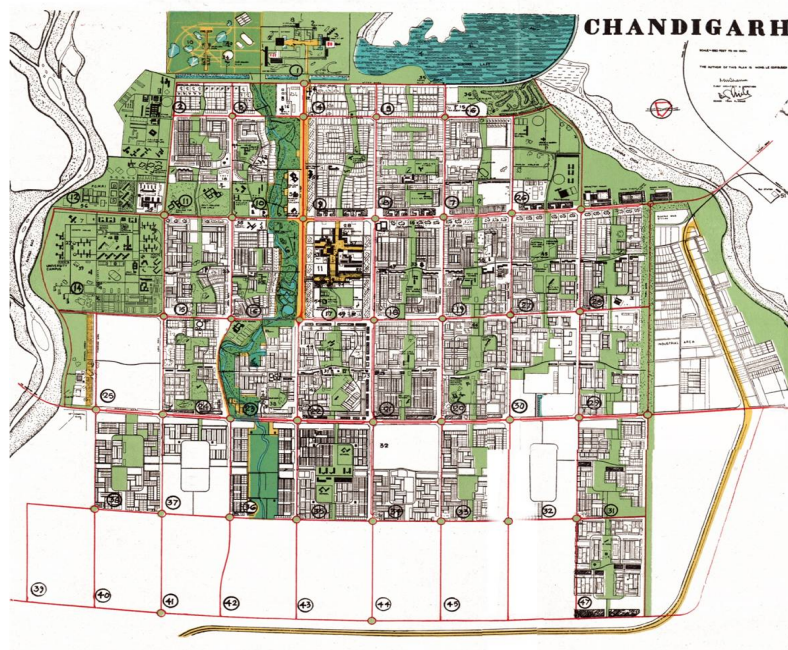


Gambar 3.4. Model perancangan kota Lecorbusier "La Ville Radieuse," 1964.
(sumber Le Corbusier's The City of Tomorrow and its Planning)



Gambar 3.4. Model perancangan kota Arata Isozaki's Cities in the Air, 1960 (sumber Arata Isozaki's 1960)

- c. Model perancangan berbasis seni dan sains. Pendekatan model perancang ini menganalogikan model kota sebagai system tubuh manusia. Pusat kota dianalogikan sebagai jantung, Taman kota dianalogikan sebagai paru paru dan jaringan jalan sebagai system transportasi darah. Model perancangan kota ini banyak dipengaruhi pula oleh ilmu antropology dan psikologi. Model perancangan kota ini banyak dihasilkan oleh arsitek perancang kota seperti J.Jacobs and O.Newman.



Gambar 3.4. Model perancangan kota Lecorbusier Chandigarh India (sumber Le Corbusier's The City of Tomorrow and its Planning)

Sejarah perkembangan ilmu rancang kota pada awal perkembangannya dipengaruhi oleh pendekatan arsitektur dan perencanaan kota dan diikuti belakangan oleh keilmuan Arsitektur lansekap (Hestin Mulyandari 2011). Pendekatan Rancang kota dari sisi Arsitektur diperkenalkan oleh Jose Luis Sert dan Team Ten pada tahun 1960-an, dan pada era ini ditandai dengan munculnya term *Urban Design*. Sedangkan pendekatan dari sisi perencanaan kota diawali oleh Kevin Lynch dan rekan-rekan dari MIT dan Havard menjelang tahun 1965, dan dinamai *City Design* dan dari sisi arsitektur lanskap dikemukakan oleh lan McHarg.

Para perancang kota (khususnya para arsitek) pada berpendapat bahwa lingkup materi perancangan kota sudah tercapai ketika melihat kota sebagai produk karena mereka berfokus secara khusus pada desain-desain yang sudah ada. Dengan pertimbangan itulah maka dalam merancang kawasan perkotaan harus mengaplikasikan berbagai pendekatan keilmuan rancangan ilmu arsitektur, arsitektur lanskap, dan perencanaan. Beberapa perancang kota berpendapat bahwa sebelum merancang kota yang sesungguhnya, harus dibuat miniaturnya terlebih dahulu dengan model yang skalatis, untuk dapat memastikan permasalahan/kondisi yang terjadi sehingga dapat diantisipasi secara dini.

Hakikatnya bahwa lingkup perancangan kota lebih luas, karena istilah perancangan secara pendefinisian telah berarti 'kegiatan' yang tercapai melalui proses tertentu. Setiap kegiatan membutuhkan waktu yang melibatkan banyak faktor. Kenyataan tersebut dapat diamati secara baik melalui bidang sejarah kota (Hestin Mulyandari 2011).

Secara proses keilmuan perancangan kota memiliki beberapa karakter yang berbeda dibandingkan dengan perencanaan kota dan Arsitektur yaitu antara lain (Alexander R. Cuthbert 2006):

1. Perancangan kota seringkali perlu dilakukan secara anonim, berbeda perancangan arsitektur yang nama arsiteknya lebih ditonjolkan.
2. Perancangan kota memiliki dimensi publik (dalam lingkup masyarakat luas), dan hal ini tidak bergantung pada tempat pelaksanaannya, baik di atas milik umum ataupun di atas tanah milik pribadi.
3. Perancangan kota lebih bersifat memungkinkan perubahan lingkungan buatan daripada melaksanakan perubahan tersebut.
4. Jangka waktu pelaksanaan hasil perancangan kota memiliki jangka waktu yang lebih lama daripada hasil perancangan arsitektur bangunan maupun arsitektur lanskap.
5. Perancangan kota berorientasi ke proses nilai (sosial, ekonomi, politik, budaya dan lingkungan).
6. Perhatian perancangan kota lebih tertuju kepada komposisi bangunan-bangunan dalam lingkungan visual publik serta hubungannya dengan bangunan dalam lingkungan visual publik daripada ke bangunan tunggal.
7. Hasil perancangan kota bersifat lebih relativistik dibanding produk arsitektur, tapi lebih pasti dibanding hasil perencanaan kota.

8. Tidak seperti pendidikan perencanaan kota, perancangan kota menyadari bulas-bulas spasial maupun dimensional dalam melihat dunia (dengan pandangan keruangan tiga dimensi).
9. Tidak seperti pendidikan arsitektur, perancangan kota memberi nilai yang lebih pada program (proses) daripada terhadap artefak (produk berupa fisik)
10. Dalam sejarah, rancangan kota yang baik tidak selalu dihasilkan oleh perancang kota yang hebat.
11. Pendidikan perancangan kota akan mencakup materi tentang ilmu-ilmu sosial, hukum, ekonomi dan lingkungan.

Sebagaimana telah dijelaskan sebelumnya bahwa perancangan kota merupakan disiplin ilmu yang harus mengaplikasikan ilmu perencanaan kota sehingga memiliki pengaruh dan implikasi sebagai berikut:

- a. Mengacu pada program rencana kota

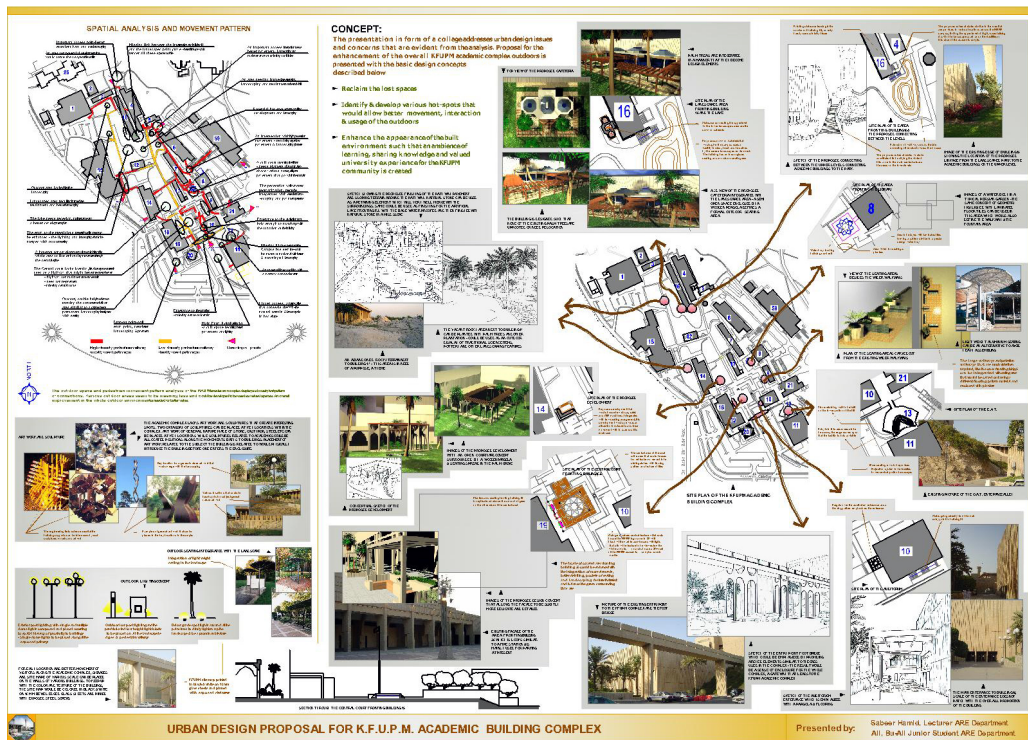
Rencana kota secara umum mengatur fungsionalisasi kawasan kota seperti kawasan pelestarian kawasan bersejarah, penataan kembali atau revitalisasi pusat kota, pengembangan kota baru, pengembangan kawasan perumahan dan sebagainya. Pada tataran implementasi teknis Perancangan kota dapat mengimplementasikan program-program tersebut, sehingga dapat dikembangkan proyek perancangan kota berkaitan dengan pelestarian kawasan bersejarah, dan sebagainya.

- b. Pemanfaatan perangkat implementasi rencana kota

Sebagai salah satu kegiatan implementasi rencana kota, maka perancangan kota dapat dilaksanakan dengan memanfaatkan perangkat implementasi rencana kota berupa perangkat pengendali pembangunan ruang kota yang mencakup perizinan lokasi atau guna lahan, peraturan bangunan, pemberian IMB, dan lain lain.

3.2. TEORI PROSES PERANCANGAN KOTA (*URBAN DESIGN PROCESS*)

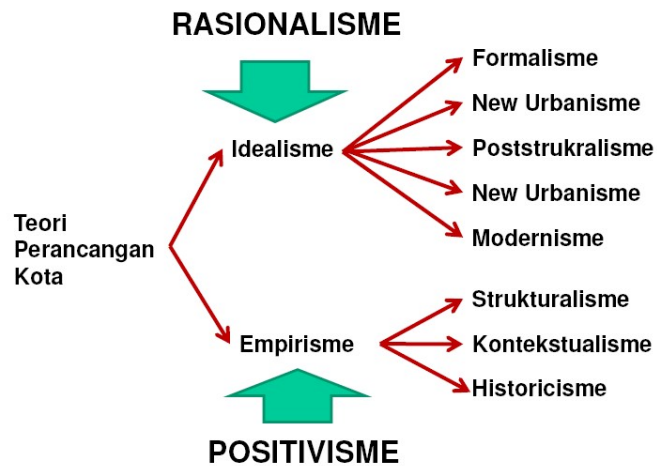
Pada pengembangan kota maka merujuk kepada pendapat (Steger 1997) bahwa proses sebagai bagian penting dalam penciptaan kota sering tidak diperhatikan dengan karena bersifat abstrak. Para perancang kota lebih menfokuskan pada terciptanya desain karena bersifat konkret (fisik) tanpa memperhatikan proses yang berjalan akan berjalan di dalam dinamika kota. Perancangan kota yang hanya berkonsentrasi secara formal, yaitu pada bentuk kota saja, tidak akan bersifat berkelanjutan secara sosial, ekonomi dan lingkungan sehingga para perancangan kota juga perlu memberikan konsentrasi secara struktural, yaitu pada suatu sistem yang berjalan di dalam ruang dan waktunya yang bersifat dinamis.



Gambar 3.5. Model proses perancangan kota (sumber Nottingham SBE 2007)

Dalam perkembangannya ada beberapa teori tipologi perancangan kota (Hadi Wahyono 2009) yaitu sebagai berikut :

1. **Teori Idealisme.** Teori perancangan kota berkembang dari berpikir atau berteoris terlebih dahulu, baru kemudian mewujudkannya dalam dunia yang nyata.
2. **Teori Empirisme.** Tradisi pemikiran perancangan kota ini yang menganggap bahwa praktek dulu untuk mendapatkan pengalaman, kemudian baru mengembangkan teori.



Gambar 3.6. Diagram Teori tipologi perancangan kota (sumber Hadi Wahyono 2009)

Teori-teori perancangan kota yang berbasis pada pemikiran idealisme dan rasionalisme, adalah teori-teori yang berkembang semata-mata dari pemikiran atau ide perancang atau arsitek. Dengan kata lain, teori perancangan kota berkembang dari berpikir atau berteori terlebih dahulu, baru kemudian mewujudkannya dalam dunia yang nyata. Yang termasuk tradisi ini adalah pemikiran modernism dan post-modernism yang secara detail dikategorikan dalam aliran sebagai berikut:

1. **Teori Formalisme.** Berdasarkan ide 'form follows function'. Bentuk yang mengikuti fungsi akan menampilkan estetika. Perancangan kota menempatkan bentuk bentuk sebagai pembentuk estetika dan pencitraan kota. Estetika dan keindahan merupakan masalah arsitektural kota, dimana pemikiran rasional dan fungsional adalah merupakan hal yang utama dalam perancangan kota modern; formalism, historism, straight revivalism, neovernacular, metafora dan metafisik dan radical eklektism.

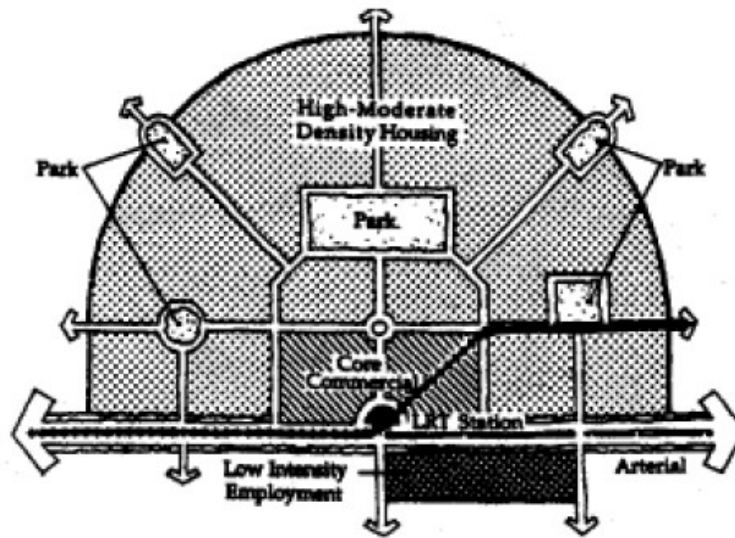
Poros-Eстетika



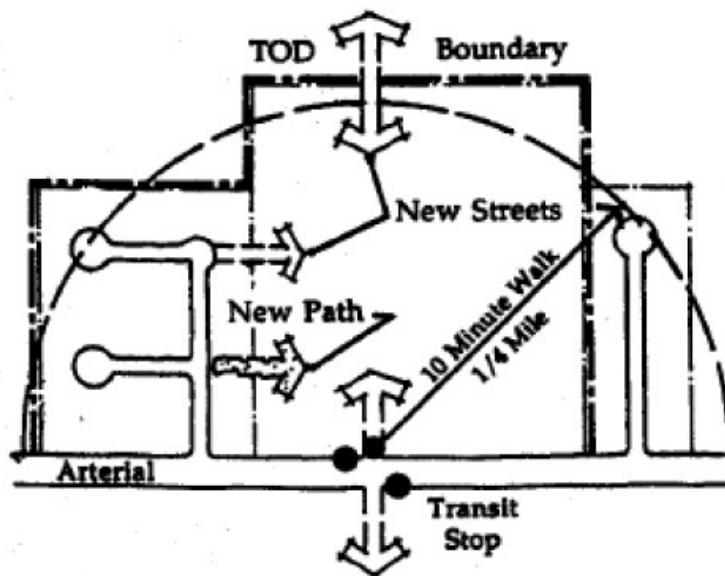
Gambar 3.7. Diagram Teori tipologi perancangan kota formalism (sumber Hadi Wahyono 2009)

2. **Teori New-Urbanism.** Teori ini bertujuan membangun kembali "sense of place", pada permukiman baru di pinggiran kota, sehingga penghuninya kembali merasa terintegrasi dengan lingkungannya. Membangun restorasi pusat kota dan kota yang ada dalam satu kesatuan wilayah metropolitan; kawasan permukiman pinggiran kota menjadi lingkungan masyarakat yang hidup dan dengan penggunaan lahan yang multi fungsi dengan masyarakat

yang beragam; konservasi lingkungan alam, pelestarian peninggalan-peninggalan; pejalan kaki termasuk juga kendaraan umum dan mobil dirancang dalam suatu lingkungan masyarakat; kota dibentuk oleh bentuk fisik yang jelas dan ruang publik yang mudah dicapai; dan kawasan kota dibentuk oleh desain arsitektur dan lansekap yang menghargai sejarah lokal, iklim, ekologi, dan praktek pembangunan.



Gambar 3.8. Diagram Teori Multi fungsi, kepadatan tinggi dan Ruang public pada konsep TOD
(sumber Hadi Wahyono 2009)



Gambar 3.9. Diagram Konsep pedestrian pocket yang berorientasi pada pejalan kaki
(sumber Hadi Wahyono 2009)

3. **Teori Poststrukturalisme.** Pemikiran poststrukturalisme terwujud dari upaya perancang dan arsitek untuk melepaskan diri dari ikatan struktur. Struktur-struktur tersebut dapat berupa prosedural yang harus diikuti dan struktur sosial kemasyarakatan yang hidup di dalam kawasan. Perancang dan arsitek lebih cenderung menggunakan ide dan pemikirannya untuk memenuhi kebutuhan penduduk kawasan daripada memperhatikan struktur yang membelenggu idealisme mereka.




Gambar 3.10. Diagram Teori tipologi perancangan kota Poststrukturalisme (sumber Hadi Wahyono 2009)



Gambar 3.11. Diagram Teori tipologi perancangan kota Poststrukturalisme yang mengutamakan proses berfikir kreatif (sumber Hadi Wahyono 2009)

4. **Teori Modernisme.** Modernisasi diartikan sebagai perubahan-perubahan masyarakat yang bergerak dari keadaan yang tradisional atau dari masyarakat pra modern menuju kepada suatu masyarakat yang modern. Modern berarti perkembangan yang rasional dalam segala bidang dan meningkatnya taraf kehidupan masyarakat secara menyeluruh dan merata. Modern berarti berkemanusiaan dan tinggi nilai peradabannya dalam pergaulan hidup dalam masyarakat.

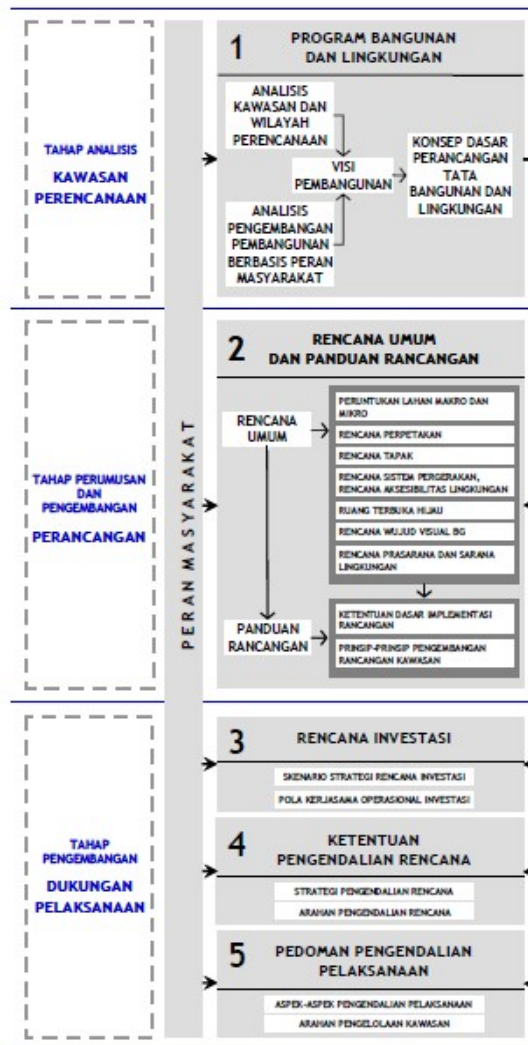


Gambar 3.12. Hasil perancangan kota aliran modernisme (sumber Hadi Wahyono 2009)

Teori-teori empiris yang dikembangkan di dalam perancangan kota didasari atas berbagai pengamatan dan pengalaman mewujudkan kebutuhan manusia dengan memperhatikan kontekstual permasalahan dan potensi yang ada pada dunia yang sebenarnya. Teori-teori perancangan kota yang didasarkan pada pemikiran empiris berkembang dari interaksi antara kebutuhan manusia, kegiatan manusia, kebudayaan dan lingkungan kontekstual yang ada di kehidupan manusia.

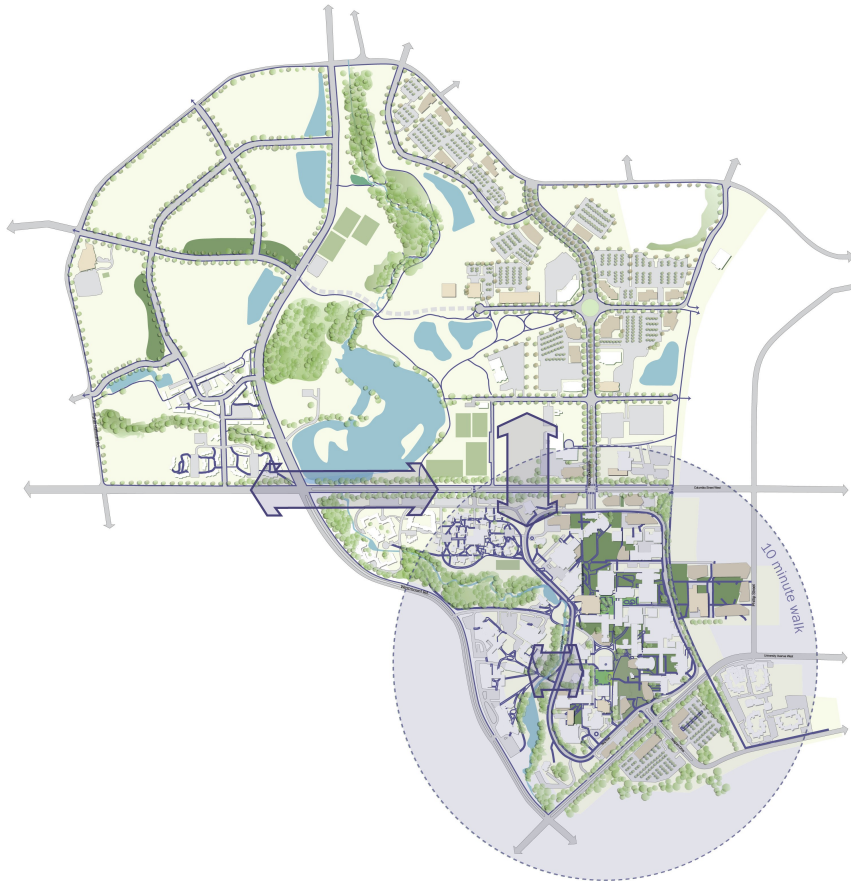
Tradisi pemikiran perancangan kota ini yang menganggap bahwa praktek dulu untuk mendapatkan pengalaman, kemudian baru mengembangkan teori. Beberapa aliran perancangan kota yang berdasarakan pada teori empiris ini adalah:

1. **Teori Strukturalisme.** Strukturalisme adalah aliran pemikiran yang berpendapat bahwa di dalam suatu masyarakat dan kebudayaan terdapat suatu struktur yang tetap. Ciri khas strukturalisme ialah pemusatan pada deskripsi keadaan aktual obyek melalui penyelidikan, penyingkapan sifat-sifat instrinsiknya yang tidak terikat oleh waktu dan penetapan hubungan antara fakta atau unsur-unsur sistem tersebut melalui pendidikan. Ciri khas perancangan strukturalisme adalah keterikatan perancangan dan arsitek terhadap pedoman dan struktur yang hidup di dalam kawasan.



Gambar 3.13. Diagram Teori tipologi perancangan kota Strukturalisme (sumber Hadi Wahyono 2009)

2. **Teori Kontekstualisme.** "Konteks" berarti "semua yang mendahului hadirnya sesuatu".Kontekstualisme dalam arsitektur dan perancangan kota merupakan salah satu reaksi yang melawan prinsip-prinsip modernisme.Kontekstual adalah situasi yang tidak memungkinkan sebuah obyek ada di suatu tempat tanpa mengindahkan obyek-obyek yang sudah ada di tempat itu terlebih dahulu.Perancangan kontekstual dengan demikian memusatkan perhatian terutama pada karakteristik obyek-obyek yang sudah ada itu ketimbang pada obyek yang akan dibuat.

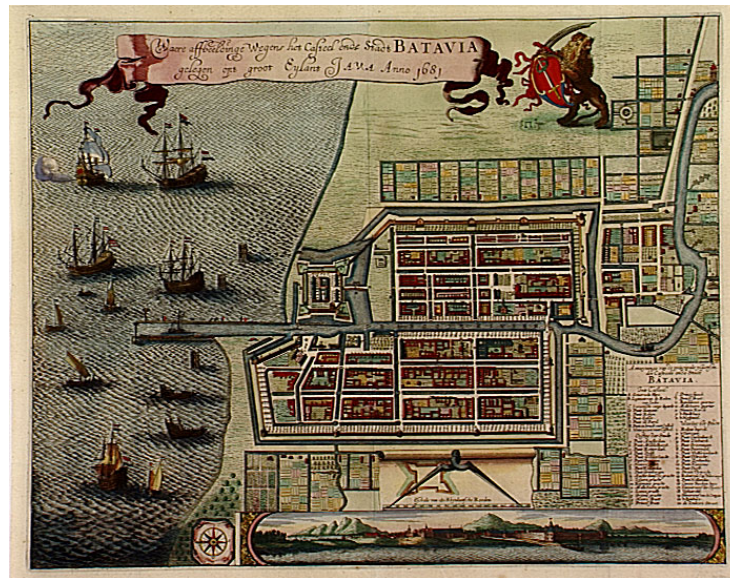


Gambar 3.14. Hasil masterplan perancangan kota aliran Kontekstualisme (sumber Hadi Wahyono 2009)



Gambar 3.15. Hasil 3D perancangan kota aliran Kontekstualisme (sumber Hadi Wahyono 2009)

3. **Teori Historicisme.** Fungsi umum sejarah adalah sebagai sumber pengetahuan, merupakan media untuk mengetahui masa lampau, yaitu mengetahui peristiwa-peristiwa penting dengan berbagai pemasalahannya. Secara khusus, sejarah di dalam peancangan kota memiliki fungsi tidak hanya sebagai media untuk mengetahui masa lampau dan sebagai ilmu untuk mempertajam nara atau daya logika terhadap perkembangan dan perubahan kehidupan kota berserta latar belakang dan alasan yang menyebabkannya, karena: 1) sejarah sebagai ilmu menjelaskan beragam latar belakang dibalik terjadinya suatu peristiwa; 2) sejarah sangat memperhatikan waktu (kronologis-diakronis), yang mendidik untuk memiliki daya nalar untuk memperhatikan waktu dalam menjalani kehidupan; 3) sejarah harus ditulis berdasarkan fakta, tetapi karena tidak setiap sumber memuat fakta, dan tidak setiap fakta adalah fakta sejarah, maka sejarah mendidik untuk memiliki daya nalar yang dilandasi oleh sikap kritis.



Gambar 3.15. masterplan kota tua sebagai sumber perancangan aliran Historicisme. (sumber Hadi Wahyono 2009)

Didalam perkembangannya terdapat pula beberapa pendapat bahwa produk perancangan kota bukan merupakan suatu produk “akhir yang sempurna” namun merupakan produk awal yang akan terus berkembang dan dievaluasi guna menjamin keberlanjutan pembangunan kota. Pendapat ini memandang bahwa sebuah kota tidak akan pernah 'selesai'. Suatu perancangan kota yang berfokus pada bentuk kota yang 'terakhir' sudah dapat dianggap gagal karena sebuah bentuk kota akan terus-menerus dilanjutkan. Paara pengusung pendapat ini juga mengemukakan bahwa bentuk sebuah kota tidak pernah dianggap 'sempurna', karena suatu perancangan kota yang berfokus pada bentuk kota yang sudah sempurna, akan mengalami kegagalan karena sebuah bentuk kota akan terus-menerus dikembangkan. Di dalam hal

tersebut lebih baik diambil sikap untuk menerapkan prinsip-prinsip pembangunan perkotaan yang baik daripada mencoba untuk menentukan serta merumuskan semua detail pembangunannya.

Dari penjelasan sebelumnya dapat disimpulkan bahwa sebenarnya tugas para perancang kota bersifat konkret dan nyata. Berdasarkan hal tersebut maka dapat dilihat perbedaan pokok antara tugas para perencana kota dan para perancang kota. Secara umum, tugas seorang perencana berfokus pada soal yang sifatnya agak abstrak karena lingkungannya sangat makro dan luas, di mana hasil pekerjaannya akan dilihat sebagai rencana yang bersifat program. Sedangkan tugas seorang perancang yang berdasarkan program, yang akan berfokus pada ciptaan desain yang juga bersifat makro namun sudah agak konkret dan lebih mengarah ke segi fisik.

3.2.1 Proses Perancangan Kota Menurut Roger Trancik

Proses merancang kota bertujuan untuk menciptakan struktur ruang-ruang perkotaan sehingga didapatkan tatanan dan pengaturan yang logis, dapat dipahami dari berbagai elemen dan keterkaitannya), keindahan (*beauty*, kualitas yang menyenangkan indera), dan skala perbandingan elemen-elemen dibandingkan manusia yang memberi rasa nyaman bagi lingkungan. Trancik (1986) berpendapat bahwa dasar-dasar didalam merancang sebuah kota adalah:

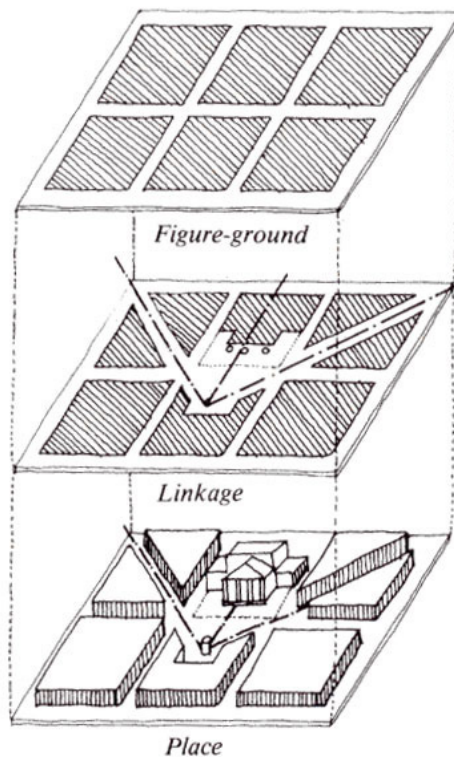
1. Mempelajari kawasan yang akan dirancang, Hal ini mencakup mempelajari pertumbuhan dan perubahan, dan Mempelajari morfologi kawasan.
2. Analisis keruangan terhadap kawasan berupa; Analisis ruang dan massa di kawasan dan Analisis karakter kawasan
3. Identifikasi ruang yang tidak terfungsikan dengan baik/ *lost space* dan upaya menstrukturkan kembali perancangan kawasan, dengan beberapa arahan menjaga kontinuitas pelingkup jalan. Hal hal yang diperhatikan dalam identifikasi ini adalah siluet bangunan dan lanskap, menghindari massa bangunan yang tidak sesuai dengan skala kawasan, menyesuaikan atau melengkapi bahan/material, ritme fasad dan elemen keruangan yang ada,
4. Tingkatkan penggunaan ruang publik.

Trancik (1986) juga mengemukakan pendapatnya bahwa ketika proses perancangan kota dilakukan maka ada beberapa hal yang perlu dipertimbangkan yaitu:

- a. Memperhatikan struktur utama fisik dan non fisik didalam kawasan,
- b. Memahami pola-pola karakteristik kawasan,
- c. Menghargai *genius loci*, mengartikan suatu tempat, sebagai suatu tempat hidup,
- d. Menciptakan proses partisipasi kreatif terhadap *public domain* dan *privat domain*

Perencanaan kota berfokus pada suatu proses, yaitu rencana. Sedangkan kota lebih menekankan pada produknya, yaitu desain. Namun, pendekatan tersebut agak bersifat simplikasi karena seandainya suatu proses tidak berkonsentrasi pada hasil produknya, maka proses tersebut tidak akan berjalan dengan baik karena dilakukan tanpa tujuan konkret. Pada sudut lain, konsentrasi pada produk yang tidak memperhatikan proses pembuatannya akan cenderung tidak menghasilkan produk yang baik, karena tidaklah realistis membuat sebuah produk tanpa memiliki perhatian pada proses pembuatannya. Karena produk rancang kota harus mempertimbangkan proses maka diperlukan analisa. Analisa ini memerlukan pendekatan teori yang secara garis besar dapat dibagi dalam 3 pokok perancangan kota yaitu sebagai berikut:

1. Teori *Figure/Ground*
2. Teori *Linkage*
3. Teori *Place*



Gambar 3.16. Analisa 3 pendekatan teori perancangan kota (sumber Trancik 1986)


1. Teori Figur tanah/ *Figure Ground*

Teori menjelaskan tentang cara memahami bentuk kota melalui pola perkotaan dengan menghubungkan antara bentuk yang dibangun (*building mass*) dan ruang terbuka (*open space*). Analisis *figure/ground* adalah alat yang untuk mengidentifikasi sebuah tekstur dan pola-pola tata ruang perkotaan (*urban fabric*) dan mengidentifikasi masalah keteraturan massa/ruang perkotaan.


Namun terdapat kelemahan pada analisis *figure/ground* ini yaitu adalah perhatiannya hanya mengarah pada gagasan-gagasan ruang perkotaan yang dua dimensi saja dan perhatiannya yang sering dianggap terlalu statis.

Figure/ground berisi tentang lahan terbangun (*urban solid*) dan lahan terbuka (*urban void*). Pendekatan figure ground adalah suatu bentuk usaha untuk memanipulasi atau mengolah pola existing figure ground dengan cara penambahan, pengurangan, atau pengubahan pola geometris dan juga merupakan bentuk analisa hubungan antara massa bangunan dengan ruang terbuka. Secara detail pendefinisian tentang urban solid dan urban void adalah sebagai berikut:

1. Urban solid. Tipe urban solid terdiri dari:
 - a. Massa bangunan, monument.
 - b. Persil lahan blok hunian yang ditonjolkan.
 - c. Edges yang berupa bangunan.
2. Urban void. Tipe urban void terdiri dari:
 - a. Ruang terbuka berupa pekarangan yang bersifat transisi antara publik dan privat.
 - b. Ruang terbuka di dalam atau dikelilingi massa bangunan bersifat semi privat sampai privat.
 - c. Jaringan utama jalan dan lapangan bersifat publik karena mewadahi aktivitas publik berskala kota.
 - d. Area parkir publik bisa berupa taman parkir sebagai nodes yang berfungsi preservasi kawasan hijau.
 - e. Sistem ruang terbuka yang berbentuk linier dan curvalinier. Tipe ini berupa daerah aliran sungai, danau dan semua yang alami dan basah.



Gambar 3.17. Analisa Teori Figur tanah pada perancangan kota (sumber Trancik 1986)



Gambar 3.18. Analisa Teori Figur tanah pada perancangan kota (sumber Trancik 1986)

2. Teori Perangkaian/ *Linkage*

Teori ini didasarkan pada hub. Antar unsur atau elemen pembentuk ruang digambarkan oleh JALAN, PARKIR, ROUTE PEJALAN KAKI, RUANG TERBUKA atau rangkaian secara fisik menghubungkan bagian kota. Penekannya pada perhatian pengolahan sistem pergerakan dan infrastruktur diatas pola rg terbuka (void). *Linkage* artinya berupa garis semu yang menghubungkan antara elemen yang satu dengan yang lain, *nodes* yang satu dengan *nodes* yang lain, atau distrik yang satu dengan yang lain. Garis ini bisa berbentuk jaringan jalan, jalur pedestrian, ruang terbuka yang berbentuk segaris dan sebagainya. Analisis *Linkage* adalah alat yang baik untuk memperhatikan dan menegaskan hubungan-hubungan dan gerakan-gerakan sebuah tata ruang perkotaan (*urban fabric*). Kelemahan analisis *linkage* muncul dari segi lain adalah kurangnya perhatian dalam mendefinisikan ruang perkotaan secara spasial dan kontekstual.

Teori linkage melibatkan pengorganisasian garis penghubung yang menghubungkan bagian-bagian kota dan disain “spatial datum” dari garis bangunan kepada ruang. Spatial datum dapat berupa: site line, arah pergerakan, aksis, maupun tepian bangunan (building edge). Yang secara bersama-sama membentuk suatu sistem linkage dalam sebuah lingkungan spasial. Sebuah linkage perkotaan dapat diamati dengan cara dan pendekatan yang berbeda, terdapat 3 pendekatan linkage perkotaan:

Sebuah linkage perkotaan dapat diamati dengan cara dan pendekatan yang berbeda. Di dalam bab ini linkage perkotaan akan dikemukakan dalam tiga pendekatan, yaitu:

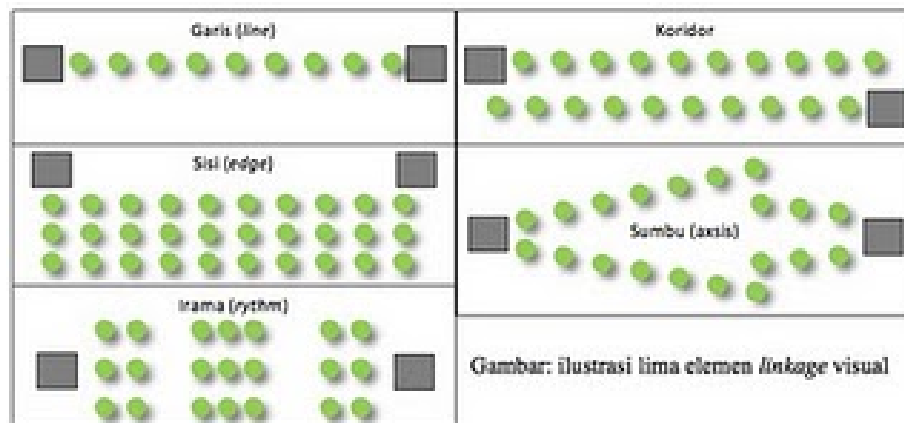
a. Linkage visual

Dalam linkage yang visual dua atau lebih fragmen kota dihubungkan menjadi satu kesatuan yang secara visual, mampu menyatukan daerah kota dalam berbagai skala. Pada dasarnya ada 2 pokok perbedaan antara linkage visual, yaitu:

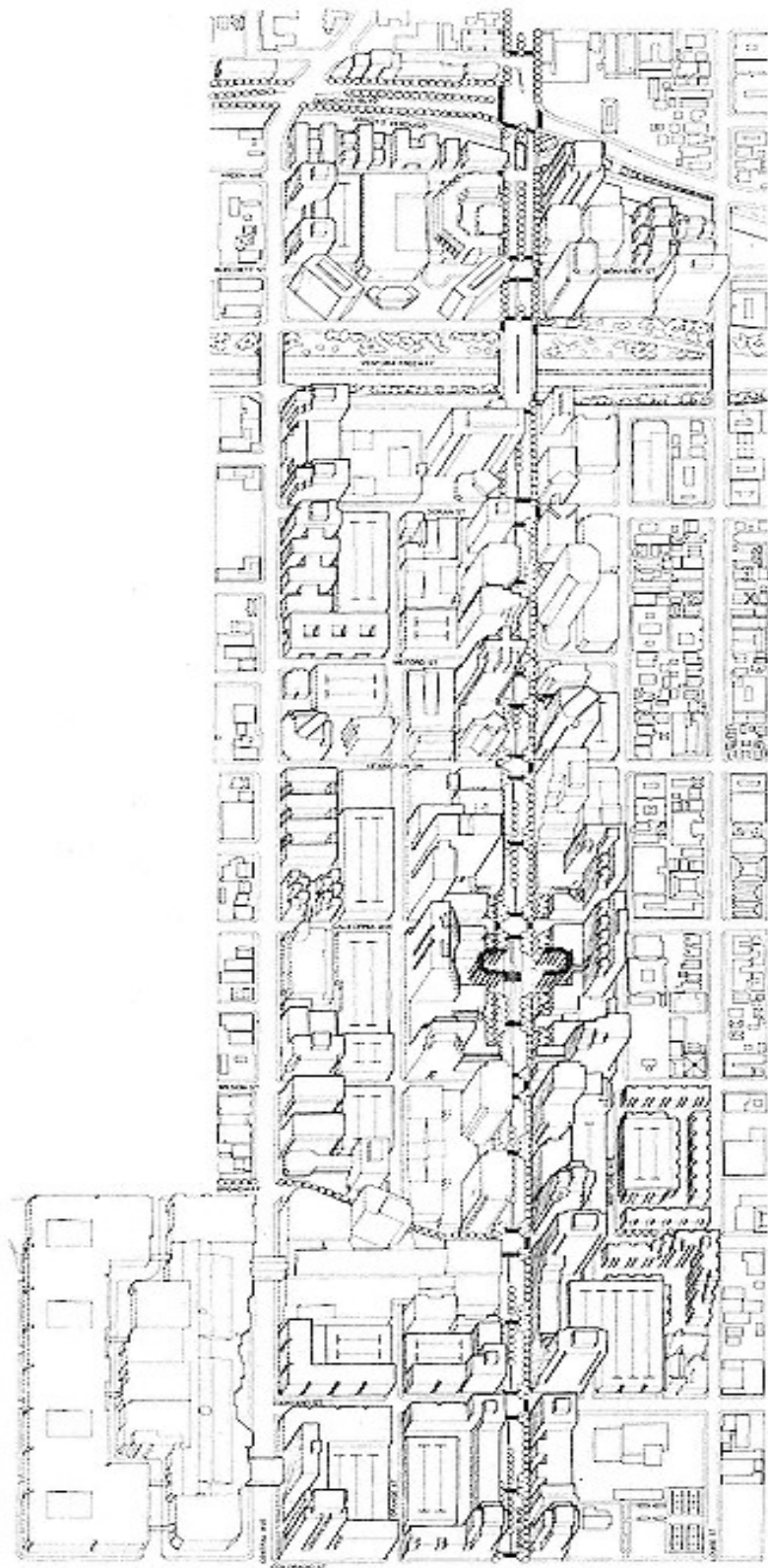
1. Yang menghubungkan dua daerah secara netral.
2. Yang menghubungkan dua daerah, dengan mengutamakan satu daerah.

Terdapat Lima elemen linkage visual yang memiliki ciri khas dan suasana tertentu yang mampung menghasilkan hubungan secara visual, terdiri dari:

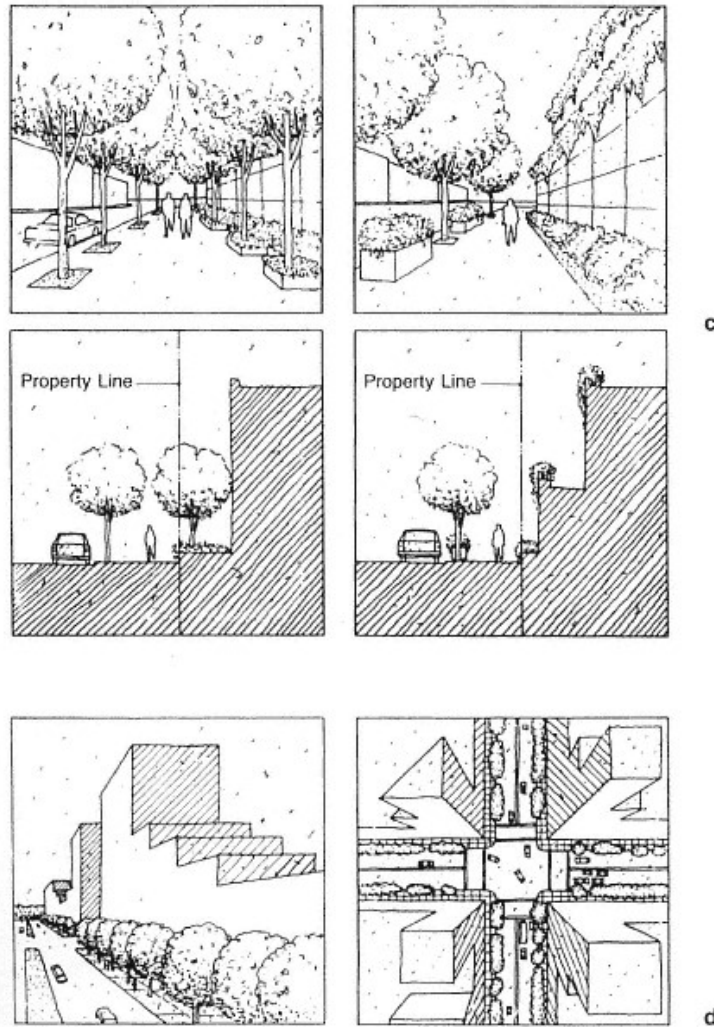
1. Garis: menghubungkan secara langsung dua tempat dengan satu deretan massa (bangunan atau pohon).
2. Koridor: dibentuk oleh dua deretan massa (bangunan atau pohon) yang membentuk sebuah ruang.
3. Sisi: menghubungkan dua kawasan dengan satu massa. Mirip dengan elemen garis namun sisi bersifat tidak langsung.
4. Sumbu: mirip dengan elemen koridor , namun dalam menghubungkan dua daerah lebih mengutamakan salah satu daerah saja.
5. Irama: menghubungkan dua tempat dengan variasi massa dan ruang. Dalam *linkage* yang visual, dua atau lebih banyak fragmen kota dihubungkan menjadi satu kesatuan secara visual.



Gambar 3.19. Lima elemen linkage visual (sumber Trancik 1986)



Gambar 3.20. Aplikasi elemen linkage pada Glendale California. ELS Elbasani and Logan (sumber Trancik 1986)



Gambar 3.21. Aplikasi elemen linkage visual (sumber Trancik 1986)

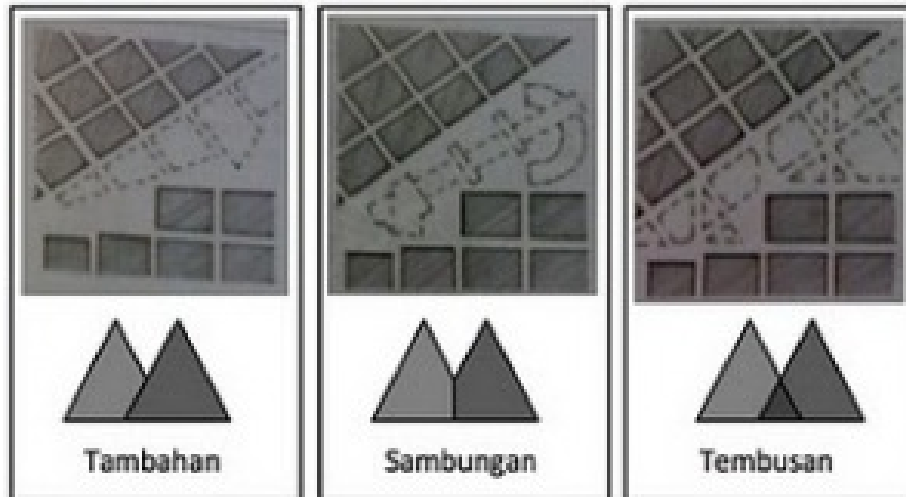
b. Linkage struktural

Dalam *linkage* yang struktural, dua atau lebih bentuk struktur kota digabungkan menjadi satu kesatuan dalam tatanannya. Teori ini menyatukan kawasan-kawasan kota melalui bentuk jaringan struktural yang lebih dikenal dengan sistem kolase (collage). Tidak setiap kawasan memiliki arti struktural yang sama dalam kota, sehingga cara menghubungkannya secara hierarkis juga dapat berbeda.

Fungsi linkage struktural di dalam kota adalah sebagai stabilisator dan koordinator di dalam lingkungannya, karena setiap kolase perlu diberikan stabilitas tertentu serta distabilisasikan lingkungannya. Hal ini dapat dilakukan dengan memprioritaskan sebuah daerah yang menjelaskan lingkungannya dengan suatu struktur, bentuk, wujud, atau fungsi yang memberikan susunan tertentu di dalam prioritas penataan kawasan.

Ada tiga elemen linkage struktural yang mencapai hubungan secara arsitektural, yaitu:

1. Tambahan: melanjutkan pola pembangunan yang sudah ada sebelumnya.
2. Sambungan: memperkenalkan pola baru pada lingkungan kawasan.
3. Tembusan: terdapat dua atau lebih pola yang sudah ada di sekitarnya dan akan disatukan sebagai pola-pola yang sekaligus menembus didalam suatu kawasan.



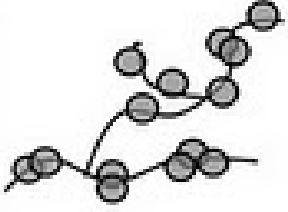


Gambar 3.22 tiga elemen linkage struktural (sumber Trancik 1986)

c. *Linkage kolektif*

Teori linkage memperhatikan susunan dari hubungan bagian-bagian kota satu dengan lainnya. Dalam teori linkage, sirkulasi merupakan penekanan pada hubungan pergerakan yang merupakan kontribusi yang sangat penting. Linkage memperhatikan dan mempertegaskan hubungan-hubungan dan pergerakan-pergerakan (dinamika) sebuah tata ruang perkotaan (urban fabric) Menurut Fumuhiko Maki, Linkage adalah semacam perekat kota yang sederhana, suatu bentuk upaya untuk mempersatukan seluruh tingkatan kegiatan yang menghasilkan bentuk fisik suatu kota. Teori ini terbagi menjadi 3 tipe linkage urban space yaitu:

1. Compositional form: bentuk ini tercipta dari bangunan yang berdiri sendiri secara 2 dimensi. Dalam tipe ini hubungan ruang jelas walaupun tidak secara langsung.
2. Mega form: susunan-susunan yang dihubungkan ke sebuah kerangka berbentuk garis lurus dan hirarkis.
3. Group form: bentuk ini berupa akumulasi tambahan struktur pada sepanjang ruang terbuka. Kota-kota tua dan bersejarah serta daerah pedesaan menerapkan pola ini.

Compodition form	Mega form	Group form
		

Gambar 3.23. 3 tipe linkage urban space (sumber Trancik 1986)

3. Teori *Place*

Pada teori ini dipahami dari segi seberapa besar kepentingan tempat – tempat perkotaan yang terbuka terhadap sejarah, budaya, dan sosialisasinya. Analisa place adalah alat yang baik untuk:

1. Memberi pengertian mengenai ruang kota melalui tanda kehidupan perkotaannya.
2. Memberi pengertian mengenai ruang kota secara kontekstual.

Kelemahan analisa place muncul dari segi perhatiannya yang hanya difokuskan pada suatu tempat perkotaan saja. Trancik (1986) menjelaskan bahwa sebuah ruang (space) akan ada jika dibatasi dengan sebuah void dan sebuah space menjadi sebuah tempat (place) kalau mempunyai arti dari lingkungan yang berasal dari budaya daerahnya.



Gambar 3.24. aplikasi teori place pada rancang kota (sumber Trancik 1986)

Schulz (1979) menambahkan bahwa sebuah place adalah sebuah space yang memiliki suatu ciri khas tersendiri. Menurut Zahnd (1999) sebuah place dibentuk sebagai sebuah space jika memiliki ciri khas dan suasana tertentu yang berarti bagi lingkungannya. Selanjutnya Zahnd menambahkan suasana itu tampak dari benda konkret (bahan, rupa, tekstur, warna) maupun benda yang abstrak, yaitu asosiasi kultural dan regional yang dilakukan oleh manusia di tempatnya. Sebuah tempat (place) akan terbentuk bila dibatasi dengan sebuah void, serta memiliki ciri khas tersendiri yang mempengaruhi lingkungan sekitarnya.

Madanipour (1996) memberikan penjelasan bahwa dalam memahami tempat (place) dan ruang (space) menyebut 2 aspek yang berkaitan:

1. kumpulan dari bangunan dan artefak (a collection of building and artifacts).
2. tempat untuk berhubungan sosial (a site for social relationship).

Selanjutnya menurut Madanipour (1996), urban space merupakan pusat kegiatan formal suatu kota, dibentuk oleh façade bangunan (sebagai enclosure) dan lantai kota. Jadi sudah sangat jelas bahwa sebuah jalan yang bermula sebagai space dapat menjadi place bila dilingkupi dengan adanya bangunan yang ada di sepanjang jalan, dan atau keberadaan landscape yang melingkupi jalan tersebut, sebuah place akan menjadi kuat keberadaannya jika didalamnya memiliki ciri khas dan suasana tertentu yang berarti bagi lingkungannya.



Gambar 3.25. karakter place pada rancang kota paris (sumber Trancik 1986)

3.2.2. Proses Perancangan Kota Menurut Kevin Lynch

Salah satu bentuk keberhasilan pembentuk *space* menurut Kevin Lynch untuk desain ruang kota:

a. *Legibility* (kejelasan)

Sebuah kejelasan emosional suatu kota yang dirasakan secara jelas oleh warga kotanya. Artinya, suatu kota atau bagian kota atau kawasan bisa dikenali dengan cepat dan jelas mengenai distriknya, *landmark-nya* atau jalur jalannya dan bisa langsung dilihat pola ke keseluruhannya.

b. Identitas dan susunan

Identitas artinya *image* orang akan menuntut suatu pengenalan atas suatu objek di mana di dalamnya harus tersirat perbedaan objek tersebut dengan objek yang lainnya, sehingga orang dengan mudah bisa mengenalinya. Susunan artinya adanya kemudahan pemahaman pola suatu blok-blok kota yang menyatu antar bangunan ruang terbukanya

c. *Imageability*

Artinya kualitas secara fisik suatu objek yang memberikan peluang besar untuk timbulnya *image* yang kuat yang diterima orang. *Image* ditekankan pada kualitas fisik suatu kawasan atau lingkungan yang menghubungkan atribut identitas dengan strukturnya.

Aspek-aspek perkotaan menurut Lynch (1960):

1. Konteks kota

a. Dua elemen perkotaan yang kontekstual

Selanjutnya secara konkret perlu diperhatikan kedua elemen pokok perkotaan yang mendefinisikan secara mendasar sebuah konteks tertentu, yaitu elemen *place* yang **stalls**, serta elemen *place* yang dinamis.

Secara arsitektural sebuah tempat yang bersifat statis sangat berbeda dengan konteks yang bersifat dinamis. Perbedaan dasarnya secara spasial terletak pada arah dan gerakan di dalam lingkungannya. Dalam berbagai teori perkotaan secara kontekstual, kedua elemen ini dikenal dengan bermacam-macam nama yang agak membingungkan. Misalnya, di dalam bahasa Inggris, kata 'places' (sama dengan istilah *platz* dalam bahasa Jerman) dipakai secara umum, tetapi juga dipakai secara khusus untuk suatu tempat yang cenderung bersifat statis, yang kadang-kadang juga disebut sebagai *square* (skala makro) atau *courth* (skala mikro).

b. Tipologi

Tipologi ruang dinamis. Spiro Kostof dengan tepat mengatakan bahwa ruang dinamis yang disebut 'jalan' sekaligus adalah **elemen** dan **institusi** perkotaan.

c. Skala

Skala sebuah tempat memengaruhi **kesan** terhadap konteks tempat tersebut.

d. Morfologi

Sangat penting bagi suasana di dalam skala suatu konteks tempat tertentu.

e. Identitas

Penting pula terhadap **gambaran** sebagai suatu identitas tertentu di dalam konteksnya.

2. Citra kota

Teori mengenai citra place sering disebut sebagai *milestone*, suatu teori penting dalam perancangan kota, karena sejak tahun 1960-an, teori 'citra kota' mengarahkan pandangan pada perancangan kota ke arah yang memperhatikan pikiran terhadap kota dari orang yang hidup di dalamnya. Teori-teori berikutnya sangat dipengaruhi oleh teori tokoh ini. Teori ini diformulasikan oleh Kevin Lynch, seorang tokoh peneliti kota. Risetnya didasarkan pada citra mental jam lah penduduk dari kota tersebut. Dalam risetnya, ia menemukan betapa pentingnya citra mental itu karena citra yang jelas akan memberikan banyak hal yang sangat penting bagi masyarakatnya, seperti kemampuan untuk berorientasi dengan mudah dan cepat disertai perasaan nyaman karena tidak merasa tersesat, identitas yang kuat terhadap suatu tempat, dan keselarasan hubungan dengan tempat-tempat yang lain.

✓ Definisi dan prinsip citra perkotaan

Citra kota adalah gambaran mental dari sebuah kota sesuai dengan rata-rata pandangan masyarakatnya. Berdasarkan analisis tersebut, Lynch menemukan tiga komponen yang sangat memengaruhi gambaran mental orang terhadap suatu kawasan, yaitu:

- a. Potensi 'dibacakan' sebagai **identitas**; artinya, orang dapat memahami gambaran perkotaan (identifikasi objek-objek, perbedaan antara objek, perihalan yang dapat diketahui)
- b. Potensi 'disusun' sebagai **struktur**; artinya, orang dapat melihat pola perkotaan (hubungan objek-objek, hubungan subjek-subjek, pola yang dapat dilihat);
- c. Potensi 'dibayangkan' sebagai **makna**; artinya, orang dapat mengalami ruang perkotaan (arti objek-objek, arti subjek-objek, rasa yang dapat dialami).

✓ Lima elemen citra kota

Elemen-elemen yang dipakai untuk mengungkapkan citra kota menurut Kevin Lynch (1960) dapat dibagi menjadi lima elemen yaitu:

1. **Landmark** (tengaran) adalah Adalah titik pedoman obyek fisik. Berupa fisik natural yaitu gunung, bukit dan fisik buatan seperti menara, gedung, sculpture, kubah dan lain-lain sehingga orang bisa dengan mudah mengorientasikan diri di dalam suatu kota atau kawasan.



Gambar 3.25. Menara Eiffel sebagai salah satu Landmark kota paris (sumber UNBIS 1990)

2. **Edge** (tepi) adalah elemen linear yang tidak dipakai/dilihat sebagai path. Edge berada pada batas antara dua kawasan tertentu dan berfungsi sebagai pemutus linear, misalnya pantai, tembok, batasan antara lintasan kereta api, topografi, dan sebagainya. Edge lebih bersifat sebagai referensi daripada misalnya elemen sumbu yang bersifat koordinasi (linkage). Edge merupakan penghalang walaupun kadang-kadang ada tempat untuk masuk. Edge merupakan pengakhiran dari sebuah distrik atau batasan sebuah distrik dengan yang lainnya. Edge memiliki identitas yang lebih baik jika kontinuitas tampak jelas batasnya. Demikian pula fungsi batasnya harus jelas: membagi atau menyatukan.



Gambar 3.26. Salah satu aplikasi edge pada kota tepain air (sumber UNBIS 1990)

3.Path (jalur) adalah elemen yang paling penting dalam citra kota. Kevin Lynch menemukan dalam risetnya bahwa jika identitas elemen ini tidak jelas, maka kebanyakan orang meragukan rute-rute sirkulasi yang biasanya digunakan orang untuk melakukan pergerakan secara umum, yakni jalan, gang-gang utama, jalan transit, lintasan kereta api, saluran, dan sebagainya. Path mempunyai identitas yang lebih baik kalau memiliki tujuan dasar yang besar (misalnya ke stasiun, tugu, alun-alun, dan lain-lain), serta ada penampakan yang kuat (misalnya fasad, pohon, dan lain-lain), atau ada belokan yang jelas.



Gambar 3.27. Salah satu aplikasi path pada kota Madrid (sumber UNBIS 1990)

4.District (kawasan) merupakan kawasan-kawasan kota dalam skala dua dimensi. Sebuah kawasan distrik memiliki ciri khas yang mirip (bentuk, pola, dan wujudnya) dan khas pula dalam batasnya, di mana orang merasa harus mengakhiri atau memulainya. Distrik dalam kota mempunyai identitas yang lebih baik jika tampilan batasnya dibentuk dengan jelas dan dapat dilihat homogen, serta fungsi dan posisinya jelas.



Gambar 3.27. Salah karakter kawasan kota tua Italia (sumber UNBIS 1990)

5. **Node** (simpul) merupakan simpul atau lingkaran daerah strategis di mana arah atau aktivitasnya saling bertemu dan dapat diubah ke arah atau aktivitas lain, misalnya pada persimpangan lain lintas, stasiun, lapangan terbang, dan jembatan. Kota secara keseluruhan dalam skala makro besar, pasar, taman, *square*, dan sebagainya. (Catatan: tidak setiap persimpangan jalan adalah sebuah node, yang menentukan adalah *chraplace* terhadapnya). *Node* adalah satu tempat di mana orang mempunyai perasaan 'masuk' dan 'keluar' dalam tempat yang sama. Node mempunyai identitas yang lebih baik jika tempatnya memiliki bentuk yang jelas (karena lebih mudah diingat), serta tampilan yang berbeda dari lingkungannya baik fungsi maupun bentuknya.



Gambar 3.28. Salah titik simpul kota tua Italia (sumber UNBIS 1990)

Understanding Neighborhoods Through Mental Mapping

- Kevin Lynch, *The Image of the City* (1960)
- Case studies in Boston, Los Angeles, and Jersey City
- How people perceive the spatial arrangement their city - its "legibility"
- "Mental" maps with 5 elements
 1. Paths
 2. Edges
 3. Districts
 4. Nodes
 5. Landmarks

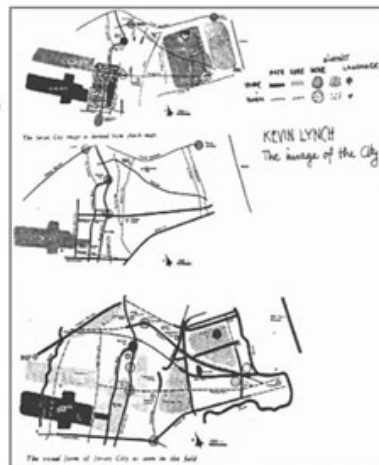


Image: examples of hand-drawn maps of Jersey City portraying Lynch's theory (pages 148-149 in *The Image of the City*)

Gambar 3.28. Metode perancangan kota berbasis teori Lynch (sumber UNBIS 1990)

3. Estetika kota

Tiga faktor estetika dari *sebuah place*:

1) Orientasi

Ciri khas sebuah kota adalah adanya kawasan-kawasan yang dapat dilihat atau dipahami sebagai seri visual. Artinya, sebuah kota tidak dapat dilihat dalam satu titik saja. Yang diperlukan dalam hal ini adalah suatu proses pengamatan gerakan.

2) Posisi

Perasaan terhadap posisi orang sangat tergantung dua faktor, yaitu pada tingkat batasnya (*enclosure*) serta tingkat perlindungan (*exposure*). Misalnya, secara ekstrem perasaan orang pasti sangat berbeda di atas pinggir batu karang dibandingkan di dalam sebuah gua. Artinya, rasa orang terhadap posisinya dapat sangat berbeda dan hal itu juga terjadi di dalam kota, baik pada skala makro maupun mikro (misalnya perasaan masuk, meninggalkan, di tengah, di pinggir, di dalam, di luar dan seterusnya). Kota-kota di dunia ini yang sering dikunjungi banyak wisatawan antara lain mampu memakai dua faktor, yaitu dengan menghubungkan/membedakan secara arsitektural daerah 'di sini' dan 'di sana' dengan cara yang sangat jelas, efektif, dan sering tanpa bahan-bahan yang mewah.

3) Isi

Orang membedakan dan menghubungkan bahan-bahan melalui rupanya, warnanya, polanya, sifatnya, skalanya, dan lain-lain. Sekali lagi perasaan orang terhadap suatu keadaan pada suatu tempat bergantung pada dua faktor, yaitu pada tingkat konformitas (*conformity*) dan pada tingkat kreativitas (*creativity*). Seandainya suatu daerah diwujudkan dengan cara yang sama, akibatnya timbul rasa bosan. Namun, jika dalam suatu daerah semua diwujudkan dengan cara yang sangat berbeda, akibatnya timbul kekacauan. Tugas membangun di dalam kawasan perkotaan adalah mencari titik pertemuan di antara kedua polarsasi atau pertentangan itu, sehingga dalam mencari kerangka, sebuah tata kota (*framework of the urban fabric*) harus menjadi konformitas, di mana kreativitas justru mempunyai arti.

7.2.3 Proses Perancangan Kota Menurut Hamid Shirvani

Seperti telah dijelaskan di bagian sebelumnya, perancangan kota dalam hal ini dipandang sebagai bagian dari proses perencanaan kota yang berkaitan dengan pembetukan kualitas fisik dan bentuk lingkungan kota. Namun dalam pelaksanaannya para perancang kota tidak akan dapat merancang seluruh unsur bentuk fisik kota secara lengkap terkecuali dalam pembentukan kota baru (Shirvani, 1985). Area fisik perancangan kota tergambarkan dari tampilan muka bangunan (eksterior) ke luar (ke

ruang publik di antara bangunan-bangunan). Berkaitan dengan ini, Barnett (1974, dalam Shirvani, 1985) mengatakan bahwa domain perancangan kota sebagai "merancang kota tanpa merancang bangunan-bangunan". Area perancangan kota mencakup ruang-ruang di antara bangunan-bangunan.

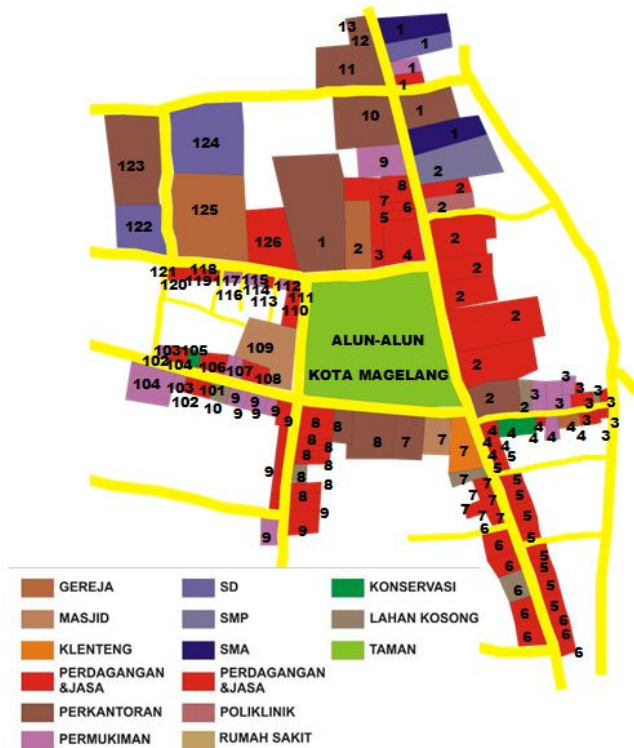
Merujuk kepada "Urban Design Plan of San Fransisco, 1970" (Wilson *et. al*, 1979 dalam Shirvani, 1985), ruang-ruang tersebut dapat dikelompokkan menjadi empat kelompok, yaitu:

1. *Pola dan citra internal*. Hal ini menjelaskan maksud ruang-ruang di antara bangunan-bangunan dalam lingkup kawasan kota, terutama dalam hal *focal points, viewpoints, landmarks*, dan pola gerak.
2. *Bentuk dan citra eksternal*. Runag ini berfokus *pada skyline* (garis langit) kota, serta citra dan identitas kota secara keseluruhan;
3. *Sirkulasi dan perparkiran*. Hal ini mengkaji karakteristik jalan berupa kualitas pemeliharaan, kepadatan ruang, tatanan, kemonotonan, kejelasan rute, orientasi ke tujuan, keselamatan, dan kemudahan pergerakan serta persyaratan dan lokasi parker.
4. *Kualitas lingkungan*. Hal ini mengkaji Faktor faktor yang mempengaruhi kualitas lingkungan yaitu kecocokan penggunaan, kehadiran unsur alam, jarak ke ruang terbuka, kepentingan visual dari fasad jalan, kualitas pandangan, kualitas pemeliharaan, kebisingan, dan iklim setempat.

Pembangunan perkotaan harus selalu bersifat berkelanjutan yaitu menyeimbangkan lingkungan (lingkungan buatan/binaan) dengan lingkungan alam (ekosistem) juga lingkungan sosialnya. Keseimbangan lingkungan hidup akan sangat dipengaruhi oleh kualitas perancangan kotanya. Menurut Shirvani (1985), perancangan kota adalah bagian dari proses perencanaan untuk mencapai kualitas fisik suatu lingkungan hidup. Di dalam proses merancang suatu kota, tujuan kita adalah merancang bentuk fisik dan bentuk ruang dari lingkungan hidup tersebut sehingga rancangan suatu kota sangat penting untuk dianalisis dan diperhitungkan dengan baik. Hamid Shirvani (1985) merupakan salah satu ahli peancangan kota yang membuat teori 'delapan elemen perancangan kota' sebagai pedoman dalam merancang sebuah kota yaitu: *Land Use, Building Form & Massing, Circulation & Parking, Open space, Pedestrian Ways, Activity Support, Signage, Preservation*. Adapun detail dari setiap komponen adalah sebagai berikut:

1. **Land use/Tata Guna Lahan**. Merupakan rancangan dua dimensi berupa denah peruntukan lahan sebuah kota. Ruang-ruang tiga dimensi (bangunan) akan dibangun di tempat-tempat sesuai dengan fungsi bangunan tersebut. Pada prinsipnya pengertian land use (tata guna lahan) adalah pengaturan penggunaan lahan untuk menentukan pilihan yang terbaik dalam mengalokasikan fungsi tertentu, sehingga dapat memberikan gambaran keseluruhan bagaimana daerah-daerah pada suatu kawasan tersebut seharusnya berfungsi. Sebagai contoh, di dalam sebuah kawasan industri akan terdapat berbagai macam bangunan industri atau di dalam

kawasan perekonomian akan terdapat berbagai macam pertokoan atau pula di dalam kawasan pemerintahan akan memiliki bangunan perkantoran pemerintah. Kebijakan tata guna lahan juga membentuk hubungan antara sirkulasi/parker dan kepadatan aktivitas/penggunaan individual. Hamid Shirvani menyarankan suatu perencanaan fungsi bersifat campuran (Mix Use), sehingga akan terjadi suatu kegiatan 24 jam per hari, dan meningkatkan sistem infrastruktur kota.



Gambar 3.29. Tata guna lahan (sumber magelang 2010)

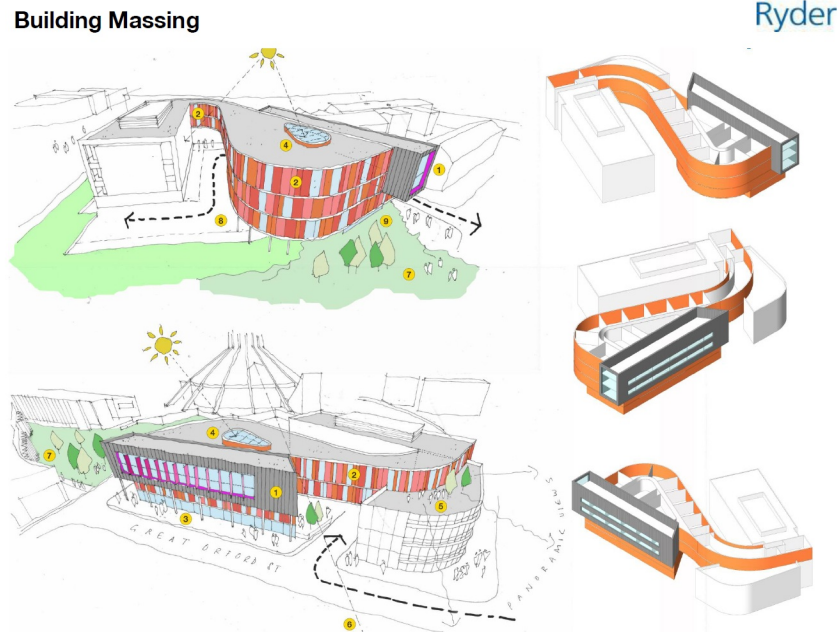
2. *Building Form & Massing* (bentuk dan massa bangunan)

Building form and massing menjelaskan mengenai bagaimana bentuk dan massa-massa bangunan yang ada dapat membentuk suatu kota serta bagaimana hubungan antar-massa (banyak bangunan) yang ada. Pada penataan suatu kota, bentuk dan hubungan antar-massa seperti ketinggian bangunan, jarak antar-bangunan, bentuk bangunan, fasad bangunan, dan sebagainya harus diperhatikan sehingga ruang yang terbentuk menjadi teratur, mempunyai garis langit - horizon (skyline) yang dinamis serta menghindari adanya lost space (ruang tidak terpakai). Building form and massing dapat meliputi kualitas yang berkaitan dengan penampilan bangunan yaitu sebagai berikut :

a. Ketinggian Bangunan

Ketinggian bangunan berkaitan dengan jarak pandang manusia, baik yang berada dalam bangunan maupun yang berada pada jalur pejalan kaki (luar bangunan).

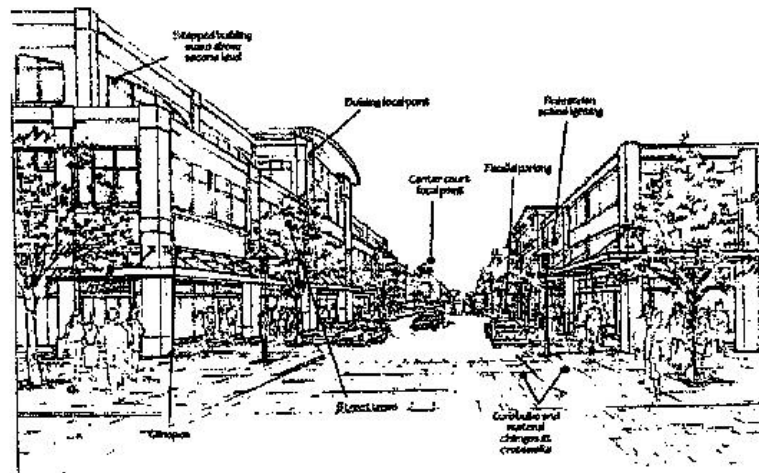
Ketinggian bangunan pada suatu kawasan membentuk sebuah garis horizon (skyline). Ketinggian bangunan di tiap fungsi ruang perkotaan akan berbeda, tergantung dari tata guna lahan. Sebagai contoh, bangunan di sekitar bandara akan memiliki ketinggian lebih rendah dibanding bangunan di kawasan perekonomian.



Gambar 3.30. Model massing blok bangunan (sumber Ryder 2010)

b. Kepejalan Bangunan

Pengertian dari kepejalan adalah penampilan gedung dalam konteks kota. Kepejalan suatu gedung ditentukan oleh perbandingan tinggi : luas : lebar : panjang, olahan massa (desain bentuk), dan variasi penggunaan material.



Gambar 3.31. Model variasi ketinggian dan massa blok bangunan (sumber Ryder 2010)

c. Koefisien Lantai Bangunan (KLB)

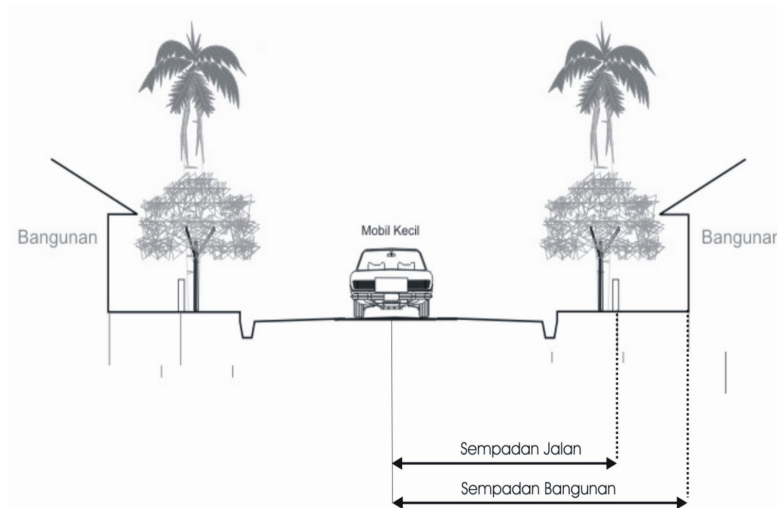
Koefisien Lantai Bangunan adalah jumlah luas lantai bangunan berbanding luas tapak (jika KLB=200%, maka di tapak seluas 1 00m², dapat dibangun bangunan dengan luas lantai 200m² - lantai banyak). Koefisien Lantai Bangunan dipengaruhi oleh daya dukung tanah, daya dukung lingkungan, nilai harga tanah, dan faktor-faktor khusus tertentu sesuai dengan peraturan atau kepercayaan daerah setempat.

d. Koefisien Dasar Bangunan (Building Coverage)

Adalah luas tapak yang tertutup dibandingkan dengan luas tapak keseluruhan. Koefisien Dasar Bangunan dimaksudkan untuk menyediakan area terbuka yang cukup di kawasan perkotaan agar tidak keseluruhan tapak diisi dengan bangunan. Hal ini dimaksudkan agar daur lingkungan tidak terhambat terhambat, terutama penyerapan air ke dalam tanah.

e. Garis Sempadan Bangunan (GSB)

Garis Sempadan Bangunan merupakan jarak bangunan terhadap as jalan. Garis ini sangat penting dalam mengatur keteraturan bangunan di tepi jalan kota. Selain itu juga berfungsi sebagai jarak keselamatan pengguna jalan, terutama jika terjadi kecelakaan.



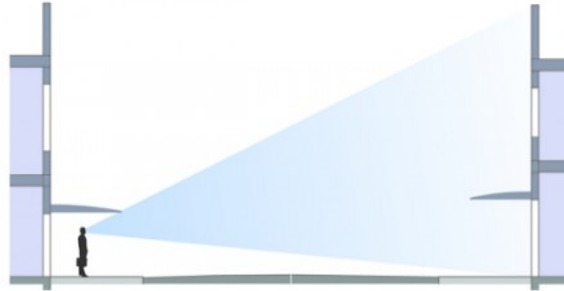
Gambar 3.32. Model garis Sempadan bangunan (sumber Ryder 2010)

f. Langgam

Langgam atau gaya dapat diartikan sebagai suatu kumpulan karakteristik bangunan dimana struktur, kesatuan dan ekspresi digabungkan di dalam satu periode atau wilayah tertentu. Peran dari langgam ini dalam skala urban jika direncanakan dengan baik dapat menjadi guide line yang dapat menyatukan fragmen-fragmen dan bentuk bangunan di kota.

g. Skala

Rasa akan skala dan perubahan-perubahan dalam ketinggian ruang atau bangunan dapat memainkan peranan dalam menciptakan kontras visual yang dapat membangkitkan daya hidup dan kedinamisan.



Gambar 3.32. Model skala manusia terhadap blok bangunan (sumber Ryder 2010)

h. Material

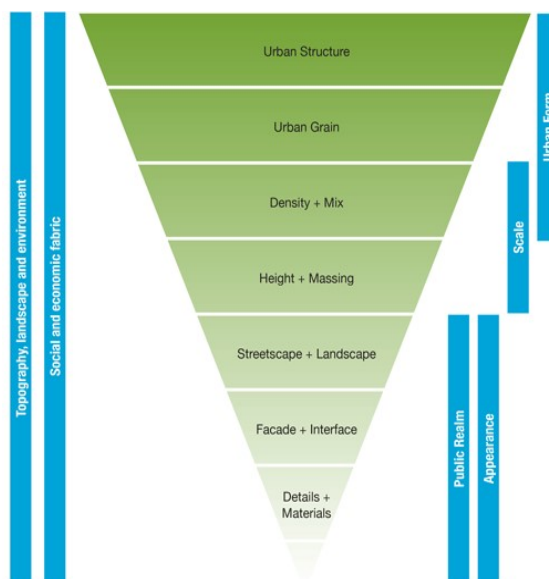
Peran material berkenaan dengan komposisi visual dalam perancangan. Komposisi yang dimaksud diwujudkan oleh hubungan antar elemen visual.

i. Tekstur

Dalam sebuah komposisi yang lebih besar (skala urban) sesuatu yang dilihat dari jarak tertentu maka elemen yang lebih besar dapat menimbulkan efek-efek tekstur.

j. Warna

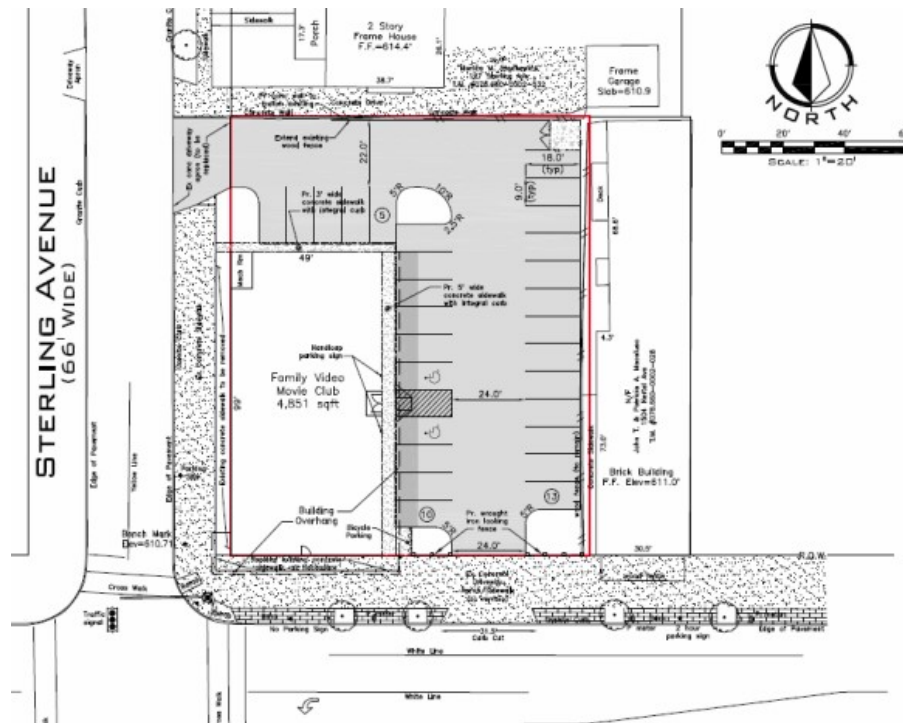
Dengan adanya warna (kepadatan warna, kejernihan warna), dapat memperluas kemungkinan ragam komposisi yang dihasilkan.



Gambar 3.33. Elemen bentuk kota(urban form) dari makro ke mikro (sumber Ryder 2010)

3. *Circulation & Parking* (sirkulasi dan parkir)

Sirkulasi adalah elemen perancangan kota yang secara langsung dapat membentuk dan mengontrol pola kegiatan kota, sebagaimana halnya dengan keberadaan sistem transportasi dari jalan publik, pedestrian way, dan tempat-tempat transit yang saling berhubungan akan membentuk pergerakan (suatu kegiatan). Sirkulasi di dalam kota merupakan salah satu alat yang paling kuat untuk menstrukturkan lingkungan perkotaan karena dapat membentuk, mengarahkan, dan mengendalikan pola aktivitas dalam suatu kota. Selain itu sirkulasi dapat membentuk karakter suatu daerah, tempat aktivitas dan lain sebagainya. Tempat parkir mempunyai pengaruh langsung pada suatu lingkungan yaitu pada kegiatan komersial di daerah perkotaan dan mempunyai pengaruh visual pada beberapa daerah perkotaan. Penyediaan ruang parkir yang paling sedikit memberi efek visual yang merupakan suatu usaha yang sukses dalam perancangan kota.



Gambar 3.34. masterplan parkir blok bangunan (sumber Ryder 2010)

Elemen ruang parkir memiliki dua efek langsung pada kualitas lingkungan, yaitu :

- Kelangsungan aktivitas komersial.
- Pengaruh visual yang penting pada bentuk fisik dan susunan kota.

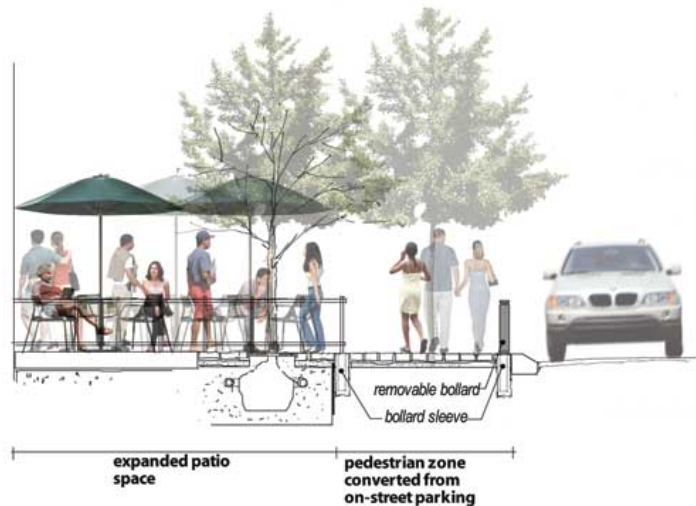
Dalam merencanakan tempat parkir yang benar, hendaknya memenuhi persyaratan :

- keberadaan strukturnya tidak mengganggu aktivitas di sekitar kawasan
- pendekatan program penggunaan berganda
- tempat parkir khusus

- tempat parkir di pinggiran kota

Dalam perencanaan untuk jaringan sirkulasi dan parkir perancang kota harus selalu memperhatikan :

- Jaringan jalan harus merupakan ruang terbuka yang mendukung citra kawasan dan aktivitas pada kawasan.
- Jaringan jalan harus memberi orientasi pada penggunaan dan membuat lingkungan yang legible.
- Kerjasama dari sektor kepemilikan dan privat dan publik dalam mewujudkan tujuan dari kawasan.



Gambar 3.35. Potongan struktur rancangan parker kota (sumber Ryder 2010)

4. *Open space* (ruang terbuka publik)

Elemen ruang terbuka (*open space*) selalu menyangkut pada pengaturan lansekap. Elemen lansekap terdiri dari elemen keras (*hardscape* seperti : jalan, trotoar, patun, bebatuan dan sebagainya)serta elemen lunak (*softscape*) berupa tanaman dan air. Ruang terbuka biasa berupa lapangan, jalan, sempadan sungai, green belt, taman dan sebagainya. Dalam perencanaan *open space* akan senantiasa terkait dengan perabot taman/jalan (*street furniture*). *Street furniture* ini bisa berupa lampu, tempat sampah, papan nama, bangku taman dan sebagainya. Menurut S Gunadi (1974) dalam Yoshinobu Ashihara, ruang luar adalah ruang yang terjadi dengan membatasi alam. Ruang luar dipisahkan dengan alam dengan memberi “frame”, jadi bukan alam itu sendiri (yang dapat meluas tak terhingga). Elemen ruang terbuka kota meliputi lansekap, jalan, pedestrian, taman, dan ruang-ruang rekreasi. Langkah-langkah yang dapat diambil dalam perancangan ruang terbuka:

- a. Survey pada daerah yang direncanakan untuk menentukan kemampuan daerah tersebut untuk berkembang.

- b. Rencana jangka panjang untuk mengoptimalkan potensi alami (natural) kawasan sebagai ruang publik.
- c. Pemanfaatan potensi alam kawasan dengan menyediakan sarana yang sesuai.
- d. Studi mengenai ruang terbuka untuk sirkulasi (open space circulation) mengarah pada kebutuhan akan penataan yang manusiawi.



Gambar 3.35. perancangan open space blok kota (sumber Ryder 2010)

5. *Pedestrian Ways* (area pejalan kaki)

Elemen pejalan kaki harus dibantu dengan interaksinya pada elemen-elemen dasar desain tata kota dan harus berkaitan dengan lingkungan kota dan pola-pola aktivitas serta sesuai dengan rencana perubahan atau pembangunan fisik kota di masa mendatang. Perubahan-perubahan rasio penggunaan jalan raya yang dapat mengimbangi dan meningkatkan arus pejalan kaki dapat dilakukan dengan memperhatikan aspek-aspek sebagai berikut :

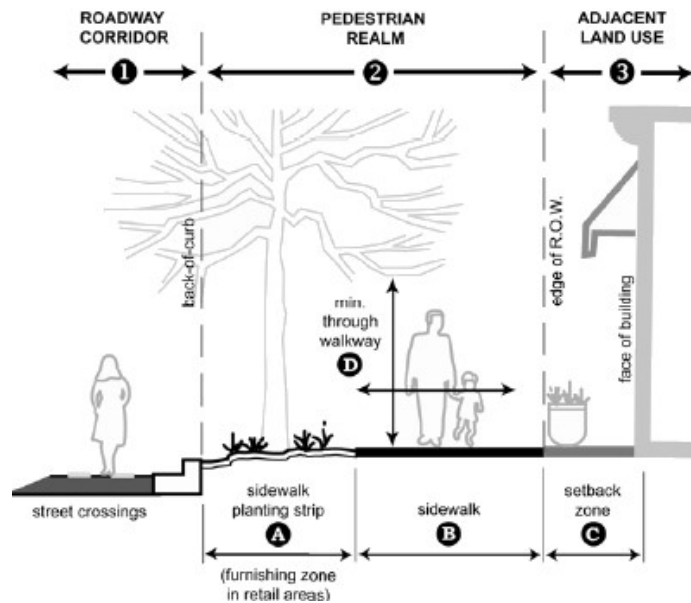
- a. Pendukung aktivitas di sepanjang jalan, adanya sarana komersial seperti toko, restoran, café.
- b. Street furniture berupa pohon-pohon, rambu-rambu, lampu, tempat duduk, dan sebagainya.

Dalam perancangannya, jalur pedestrian harus mempunyai syarat-syarat untuk dapat digunakan dengan optimal dan memberi kenyamanan pada penggunanya. Syarat-syarat tersebut adalah :



Gambar 3.36. Perancangan jalur pejalan kaki dalam blok kota (sumber Ryder 2010)

- Aman dan leluasa dari kendaraan bermotor.
- Menyenangkan, dengan rute yang mudah dan jelas yang disesuaikan dengan hambatan kepadatan pejalan kaki.
- Mudah, menuju segala arah tanpa hambatan yang disebabkan gangguan naik-turun, ruang yang sempit, dan penyerobotan fungsi lain.
- Punya nilai estetika dan daya tarik, dengan penyediaan sarana dan prasarana jalan seperti: taman, bangku, tempat sampah dan lainnya.



Gambar 3.37. Perancangan potongan jalur pejalan kaki dalam blok kota (sumber Ryder 2010)

6. *Activity Support* (aktivitas pendukung)

Aktivitas pendukung adalah semua fungsi bangunan dan kegiatan-kegiatan yang mendukung ruang publik suatu kawasan kota. Bentuk, lokasi dan karakter suatu kawasan yang memiliki ciri khusus akan berpengaruh terhadap fungsi, penggunaan lahan dan kegiatan pendukungnya. Akti vitas pendukung tidak hanya menyediakan jalan pedestrian atau plasa tetapi juga mempertimbangkan fungsi utama dan penggunaan elemen-elemen kota yang dapat menggerakkan aktivitas. Meliputi segala fungsi dan aktivitas yang memperkuat ruang terbuka publik, karena aktivitas dan ruang fisik saling melengkapi satu sama lain. Pendukung aktivitas tidak hanya berupa sarana pendukung jalur pejalan kaki atau plaza tapi juga pertimbangankan guna dan fungsi elemen kota yang dapat membangkitkan aktivitas seperti pusat perbelanjaan, taman rekreasi, alun-alun, dan sebagainya. Hal – hal yang harus diperhatikan dalam penerapan desain activity support adalah:

- Adanya koordinasi antara kegiatan dengan lingkungan binaan yang dirancang.
- Adanya keragaman intensitas kegiatan yang dihadirkan dalam suatu ruang tertentu.
- Bentuk kegiatan memperhatikan aspek kontekstual.
- Pengadaan fasilitas lingkungan.
- Sesuatu yang terukur, menyangkut ukuran, bentuk dan lokasi dan fasilitas yang menampung activity support y ang bertitik-tolak dari skala manusia

7. *Signage* (penanda/reklame)

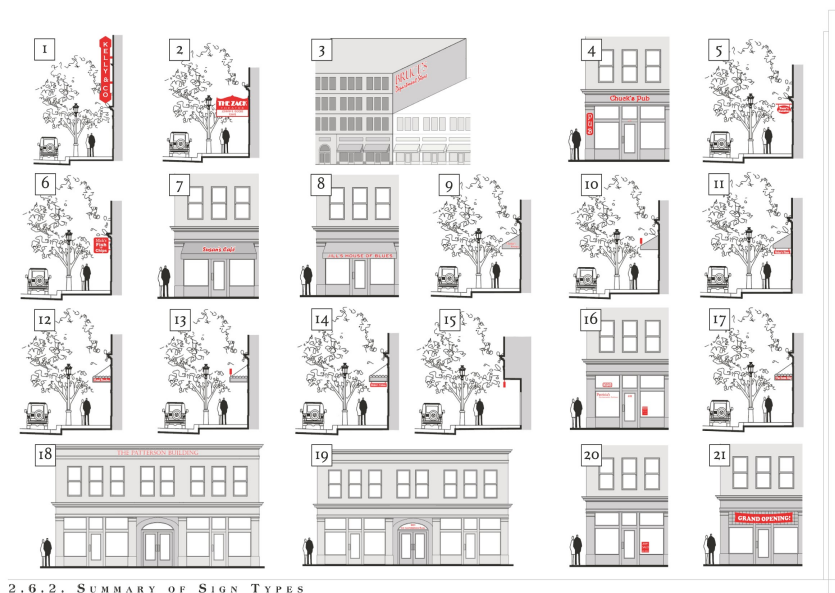
Penandaan yang dimaksud adalah petunjuk arah jalan, rambu lalu lintas, media iklan , dan berbagai bentuk penandaan lain. Keberadaan penandaan akan sangat mempengaruhi v isualisasi kota, baik secara makro maupun mikro, jika jumlahnya cukup banyak dan memiliki karakter yang berbeda. Sebagai contoh, jika banyak terdapat penandaan dan tidak diatur perletakkannya, maka akan dapat menutupi fasad bangunan di belakangnya. Dengan begitu, visual bangunan tersebut akan terganggu. Namun, jika dilakukan penataan dengan baik, ada kemungkinan penandaan tersebut dapat menambah keindahan visual bangunan di belakangnya. Oleh karena itu, pemasangan penandaan haruslah dapat mampu menjaga keindahan visual bangunan perkotaan. Dalam pemasangan penandaan harus memperhatikan pedoman teknis sebagai berikut:

- Penggunaan penandaan harus merefleksikan karakter kawasan.
- Jarak dan ukuran harus memadai dan diatur sedemikian rupa agar menjamin jarak penglihatan dan menghindari kepadatan.
- Penggunaan dan keberadaannya harus harmonis dengan bangunan arsitektur di sekitar lokasi.

- Pembatasan penggunaan lampu hias kecuali penggunaan khusus untuk theatre dan tempat pertunjukkan (tingkat terangnya harus diatur agar tidak mengganggu).
- Pembatasan penandaan yang berukuran besar yang mendominasi di lokasi pemandangan kota.
- Penandaan mempunyai pengaruh penting pada desain tata kota sehingga pengaturan bentuk dan perletakan papan-papan petunjuk sebaiknya tidak menimbulkan pengaruh visual negatif dan tidak mengganggu rambu-rambu lalu lintas.



Gambar 3.37. Perancangan penanda dalam blok kota (sumber Ryder 2010)



2.6.2. SUMMARY OF SIGN TYPES

Gambar 3.38. Berbagai model penanda dalam blok kota (sumber Ryder 2010)

8. *Preservation* (konservasi terhadap bangunan bersejarah)

Preservasi dalam perancangan kota adalah perlindungan terhadap lingkungan tempat tinggal (permukiman) dan urban places (alun-alun, plaza, area perbelanjaan) yang ada dan mempunyai ciri khas, seperti halnya perlindungan terhadap bangunan bersejarah. Manfaat dari adanya preservasi antara lain:

- Peningkatan nilai lahan
- Peningkatan nilai lingkungan
- Menghindarkan dari pengalihan bentuk dan fungsi karena aspek komersial
- Menjaga identitas kawasan perkotaan
- Peningkatan pendapatan dari pajak dan retribusi



Gambar 3.39. Model Preservasi pada kota Tua Jakarta (sumber Ryder 2010)

Selain mengemukakan teori tentang 8 aspek elemen urban desain, Hamid Shirvani (1985), namun juga mengemukakan beberapa hal lain yang berhubungan dengan rancang fisik kota, yaitu:

1. *Pathway*.

Merupakan jalan jalan sirkulasi yang biasa digunakan orang dalam melakukan pergerakan, baik inter maupun antarkota, melalui jaringan primer maupun sekunder. Hamid Shirvani dalam *Urban Design Process* mengemukakan bahwa sistem jaringan *pathway* termasuk dalam *linkage system*, yang terdiri atas pedestrian, transportasi dan parkir. *Pathway* merupakan sistem jaringan pergerakan dapat terdiri atas transportasi darat dan transportasi sungai. Transportasi sungai tidak terlalu banyak menimbulkan beban lalu lintas air karena tidak ada kemacetan di sungai. Sedangkan transportasi darat

memberikan beban yang sangat berat, seperti pada jam-jam sibuk pagi dan sore hari terjadi kemacetan pada beberapa jaringan jalan strategis. Kemacetan tersebut bukan saja karena dimensi jalan yang terlalu kecil, tetapi karena sistem pergerakan yang bermasalah. Penyelesaian terhadap *pathway*:

2. *N o d e s*

Nodes merupakan pusat kegiatan publik pada suatu kawasan. Keberadaan *nodes* tersebut dapat menjadi *landmark* atau tetenger bagi suatu kawasan, namun penekanannya adalah pada bentukan suasana. Dengan adanya *nodes*, kebutuhan rekreatif masyarakat kota terpenuhi. *Nodes* umumnya berupa ruang terbuka kota (*urban open space*). Hamid Shirvani dalam *Urban Design Process* mengutarakan bahwa *elemen urban design* (rancangan kota) antara lain *urban open space* dan *activity support*. *Nodes* pada suatu kota dapat berfungsi sebagai *urban open space* (ruang terbuka kota) maupun sebagai *activity support* (pendukung aktivitas).

Dalam hal penanganan sirkulasi, Shirvani (1985) menawarkan tiga azas perancangan, yaitu:

1. Ruang jalan perlu dijadikan sebagai "unsur ruang terbuka visual positif dengan cara:
 - menutupi dan membuat pengatasan lanskap terhadap tampilan yang "kurang sedap dipandang";
 - memberi persyaratan tinggi dan sepadan bagi bangunan dekat jalan;
 - membangun median jalan bertaman;
 - meningkatkan kualitas lingkungan alam yang terlihat dari jalan.
2. Jalan dapat memberi orientasi kepada para pengemudi kendaraan dan membuat lingkungan menjadi jelas, dengan cara:
 - Menyediakan palet lanskap untuk menegaskan batas lingkungan atau kawasan yang terlihat dari jalan;
 - Membuat perlengkapan jalan dan pencahayaan sehingga jalan terlihat jelas di siang maupun malam hari;
 - Mengkaitkan unsur jalan dengan objek pandang penting (*vistas*) dan referensi penting (*vista*) dan referensi visual (memudahkan untuk mengingat-ingat suatu tempat atau jalan) ke guna lahan terdekat atau *landmark*;
 - Membedakan tingkatan jalan dengan pembedaan sempadan, tampilan ruang jalan, dan sebagainya.
3. Pemerintah dan masyarakat perlu bekerja sama dalam mencapai tujuan ini.

Macam proses dalam perancangan kota dipengaruhi oleh macam proses, baik dalam perancangan arsitektural maupun dalam perencanaan kota. Seperti halnya dalam perancangan arsitektural, dalam perancangan kota juga dikenal proses perancangan yang didominasi oleh intuisi (disebut sebagai metode terinternalisasi) dan juga sebaliknya yang didominasi oleh analisis rasional

(disebut sebagai metode sinoptis). Seperti juga dalam perencanaan kota, dalam perancangan kota dikenal juga beragam pendekatan yang kesemuanya dapat dikatakan berdasar pemikiran rasional, antara lain: komprehensif (sama dengan yang disebut di atas sebagai metode sinopsis), inkremental, pluralistik, dan advokasi.

Tiap metode dibahas di bawah ini dan sebagian besar bersumber dari tulisan Hamid Shirvani (1985):

a. Metode terinternalisasi (*The Internalized method of design*)

Metode terinternalisasi bersifat intuitif, subjektif, personal, kreatif, dan seringkali hampir irasional. Meski demikian, oleh arsitek yang cemerlang (berdasar pengalaman dan pengetahuannya), pendekatan intuitif ini dapat menghasilkan karya yang baik. Kadang, pendekatan ini disebut juga sebagai metode "*black box*" karena tidak jelas alasan dan prosesnya tapi tiba-tiba muncul suatu karya. Meski tidak jelas, bukan berarti presentasinya tidak mungkin dibuat sistematis. Banyak karya dari metode intuitif ini yang dipresentasikan secara sistematis (hanya tidak "objektif, karena merupakan hasil pemikiran satu orang, yaitu arsiteknya). Karena itu pula, pendekatan ini tidak populer dalam situasi yang demokratis, yang mensyaratkan keterbukaan dan partisipasi masyarakat luas.

b. Metode Inkremental (*The Incremental method*)

Metode inkremental dapat dilihat sebagai perincian dan pentahapan dari metode sinopsis. Dalam metode inkremental, kerangka rencana garis besar dibuat, kemudian untuk tiap tahap atau tiap masa disusun suatu rencana tahapan dengan rinci. Proses perancangannya bersifat siklis (putaran), dalam arti setelah satu tahap atau masa selesai, dilakukan suatu evaluasi dan berdasar hasil evaluasi tersebut disusunlah rencana tahap berikutnya dengan mengacu kerangka garis besar. Penggunaan metode ini memungkinkan penyesuaian tiap rencana tahapan dengan situasi dan kondisi yang dihadapi pada saat itu.

c. Metode Sinopsis (*The Synoptic Method*)

Metode sinopsis berakar dari pendekatan sistem, yang rasional, sehingga pendekatan ini juga dinamakan komprehensif rasional (komprehensif berarti menyeluruh). Proses dalam metode ini mirip dengan proses perencanaan kota komprehensif.

d. Metode Pluralistik (*The Pluralistic method*)

Plural artinya jamak, banyak. Pluralistik berarti sifat yang menyadari adanya perbedaan atau keragaman. Perancangan yang berdasar pada "paradigma" pluralistik dijalankan dengan mewartakan keragaman atau perbedaan yang ada dalam masyarakat. Perancang atau perencana menyadari bahwa pemikirannya belum tentu sama dengan pendapat masyarakat atau pengguna rancangannya. Proses perancangan pluralistik mewartakan sepenuhnya partisipasi masyarakat berdasar azas demokrasi. Meskipun demikian, kelemahan demokrasi terletak pada pengambilan

keputusan yang berdasarkan "kemauan" mayoritas, sehingga ada "kaum pinggiran, minoritas, miskin, tersingkir" yang tertinggal atau tidak terwadahi pendapat dan kebutuhannya.

e. Metode Advokasi

Advokasi berarti "pembelaan" dan penerapannya pada perancangan kota berarti gerakan yang membela "kaum yang tertindas, terpinggir, minoritas" yang pendapat dan kebutuhannya tidak dapat terwadahi dalam metode pluralistik maupun metode komprehensif rasional dan lainnya. Dalam hal ini, biasanya, perancang atau perencana hanya menjadi motivator dan fasilitator, sedangkan perancang atau perencana yang sesungguhnya adalah masyarakat sendiri.

Dari sisi perencanaan kota, perancangan kota merupakan upaya "merancang kota, tanpa merancang bangunan", sehingga menurut Shirvani (1985), produk perancangan kota terbatas pada empat macam bentuk, yaitu: (a) kebijakan (*policies*), (b) rencana (*plan*), (c) pedoman (*guidelines*), dan (d) program. Di sisi lain, dari pandangan arsitektur, perancangan kota dapat saja mencakup suatu lahan luas milik satu tangan (dalam arti satu pengambil keputusan) misal: perumahan massal, kampus perguruan tinggi, taman wisata yang padanya dapat dilakukan upaya perancangan kota. Dalam hal ini, produk yang dihasilkan tidak hanya empat macam bentuk di atas, tapi sampai dengan rancangan kawasan. Dengan demikian, secara keseluruhan ada beberapa macam kemungkinan produk perancangan kota, seperti dibahas di bawah ini:

1. Kebijakan

Kebijakan merupakan produk yang tidak langsung berkaitan dengan kualitas desain, tapi lebih berkaitan dengan peraturan tentang perancangan kawasan tertentu, misalnya peraturan tentang pembatasan guna lahan. Meskipun demikian, kebijakan tidak selalu berbentuk pembatasan, tapi sering juga berupa insentif bagi penanam investasi (dalam rangka pemasaran kawasan). Secara keseluruhan, kebijakan pengembangan kawasan merupakan kerangka tindakan (*framework for action*) dalam rangka penataan atau pengembangan suatu kawasan.

2. Rencana

Rencana (*plan*) merupakan produk utama perancangan kota, dan tidak bergantung pada macam proses yang dipakai, selalu ada rencana yang harus dihasilkan. Perbedaannya hanyalah pada sifat rencana. Bila yang dipakai adalah *master plan*, maka yang dihasilkan adalah *end-state plan* (artinya: seperti cetak-biru arsitektural, yaitu rencana masa depan yang pasti dan rinci). Bila dipakai adalah perencanaan komprehensif, maka produk rencana mencakup tidak hanya fisik keruangan tetapi juga hal-hal lain yang terkait. Bila yang dipakai perencanaan strategis, maka yang dihasilkan hanya terbatas pada solusi terhadap isu-isu strategis saja (tidak komprehensif, mengingat keterbatasan sumber daya yang ada).

3. Pedoman

Kebijakan dan rencana saja tidak cukup untuk menjalankan rancangan kota, terutama karena menyangkut banyak persil yang menyangkut banyak pembuat keputusan. Dalam hal ini diperlukan pedoman (*guidelines*) yang harus dipatuhi oleh siapa pun yang membangun di tiap persil dalam kawasan yang terkena rancangan kota atau kawasan tersebut. Biasanya pedoman tersebut meskipun diungkapkan dalam bahasa rancangan fisik tapi masih member! kelonggaran tertentu bagi arsitek untuk mengembangkan kreasi pada bangunan yang dirancang untuk suatu persil dalam kawasan yang dirancang tersebut.

4. Program

Selain pedoman yang perlu dipatuhi semua pihak yang akan membangun dalam kawasan tersebut, juga diperlukan program kegiatan yang biasanya merupakan tugas atau kewajiban lembaga atau pemerintah. Misal: program penataan kaki lima, program penghijauan kawasan, program pembangunan perabot jalan, dan sebagainya. Pelaksanaan program ini terkait dengan "siapa saja" pelaku pembangunan kawasan yang dimaksud. Seringkali program dilaksanakan oleh investor atau didukung oleh partisipasi masyarakat.

5. Rancangan

Rancangan kawasan dibuat bilamana kawasan tersebut di bawah satu kepemilikan atau wewenang, sehingga terdapat kemudahan dalam pengambilan keputusan dalam perancangan bangunan dan unsur fisik lainnya. Misal: perancangan taman terbuka kota, perancangan kompleks kampus perguruan tinggi, yang merupakan bagian dari kawasan dalam kegiatan perancangan kota.

BAB 4 PERMASALAHAN BENCANA KOTA

Bab keempat ini membahas tentang potensi dan resiko bencana yang terjadi di kawasan perkotaan. Pada bab ini akan diuraikan penyebab bencana salah satunya lempengan geologi sehingga sebuah kota terutama di Indonesia rawan terhadap bencana terutama gempa dan tsunami. Serta akan dipaparkan pendekatan kebijakan dan teknis manajemen kota dalam manajemen kebencanaan perkotaan secara komprehensif.

4.1. KOTA DAN BENCANA

Kota adalah bagian dari ketinggian peradaban umat manusia. Peradaban dunia juga lahir dan besar di kota-kota besar kuno zaman dahulu. Kenneth Clark (1959) mengatakan bahwa peradaban (civilization) tercapai ketika manusia dapat memperoleh penghidupan yang layak dan terbebas dari apa yang disebutnya sebagai 'day to day struggle the existence and the night to night struggle from the fear'. Semua itu dapat dicapai dengan adanya keseimbangan kualitas antara pikiran dan perasaan, suatu kesempurnaan di mana dapat tercapai keadilan, keindahan fisik dan sebagainya.

Pembangunan kota yang tidak terencana dan tidak tertata dengan baik akan menimbulkan banyak permasalahan, baik fisik, sosial maupun ekonomi yang saling berkaitan dan saling memengaruhi. Demikian pula dengan desakan penduduk yang semakin tinggi terhadap lahan yang terbatas akan menyebabkan tumbuhnya pemanfaatan ruang di luar batas toleransi seperti penebangan vegetasi dan mengubah lahan yang semula menjadi hunian penduduk dengan segala kegiatan penunjang lainnya. Hal tersebut akan menimbulkan masalah ketidakseimbangan lingkungan. Selain dampak lingkungan, potensi bencana akibat posisi geologis dan eksplorasi lingkungan yang berlebihan akan menyebabkan potensi terjadinya kerusakan infrastruktur dan kehilangan jiwa penduduk kota ketika bencana terjadi.

Secara historis, Indonesia merupakan wilayah sering terjadi gempa bumi dan tsunami. Berdasarkan catatan dari Direktorat Vulkanologi dan Mitigasi Bencana Geologi (DVMBG) Departemen Energi dan Sumber Daya Mineral menunjukkan bahwa ada 28 wilayah di Indonesia yang dinyatakan rawan gempa dan tsunami². Diantaranya Nanggroe Aceh Darussalam, Sumatera Utara, Sumatera Barat, Bengkulu, Lampung, Banten, Jawa Tengah dan Daerah Istimewa Yogyakarta bagian Selatan, Jawa Timur bagian Selatan, Bali, Nusa Tenggara Barat dan Nusa Tenggara Timur. Kemudian pulau Sulawesi, Maluku Utara, Maluku Selatan, Biak, Yapen dan Fak-Fak di Papua serta Balikpapan di Kalimantan Timur. Selain terletak tiga lempeng tektonik dunia, Indonesia juga merupakan jalur The Pacific Ring of Fire atau Cincin Api Pasifik, yaitu sebuah zona dimana sangat sering terjadi gempa bumi dan meletusnya gunung berapi. Yang dapat diikuti oleh tsunami

Indonesia merupakan negara yang sangat rawan bencana. Hal ini dibuktikan dengan terjadinya berbagai bencana yang melanda berbagai wilayah secara terus menerus, baik yang disebabkan oleh faktor alam (gempa bumi, tsunami, banjir, letusan gunung api, tanah, longsor, angin ribut, dll), maupun oleh faktor non alam seperti berbagai akibat kegagalan teknologi dan ulah manusia. Umumnya bencana yang terjadi tersebut mengakibatkan penderitaan bagi masyarakat, baik berupa korban jiwa manusia kerugian harta benda, maupun kerusakan lingkungan serta musnahnya hasil-hasil pembangunan yang telah dicapai. Dari beberapa fakta dan data yang ada, Indonesia telah mengalami berbagai bencana yang menyebabkan kerugian jiwa dan materi yang besar. Bencana banjir Jakarta di awal tahun 2002 menunjukkan betapa besarnya kerugian yang ditimbulkan. Untuk pemulihan kondisi perkotaan setelah kejadian banjir di Jakarta, diperkirakan akan menghabiskan dana lebih dari 15 trilyun rupiah. Kerugian ini belum termasuk kerugian yang diderita oleh masyarakat secara langsung. Hal ini tentunya akan sangat mempengaruhi percepatan program pembangunan kota serta menurunkan tingkat kesejahteraan masyarakat.

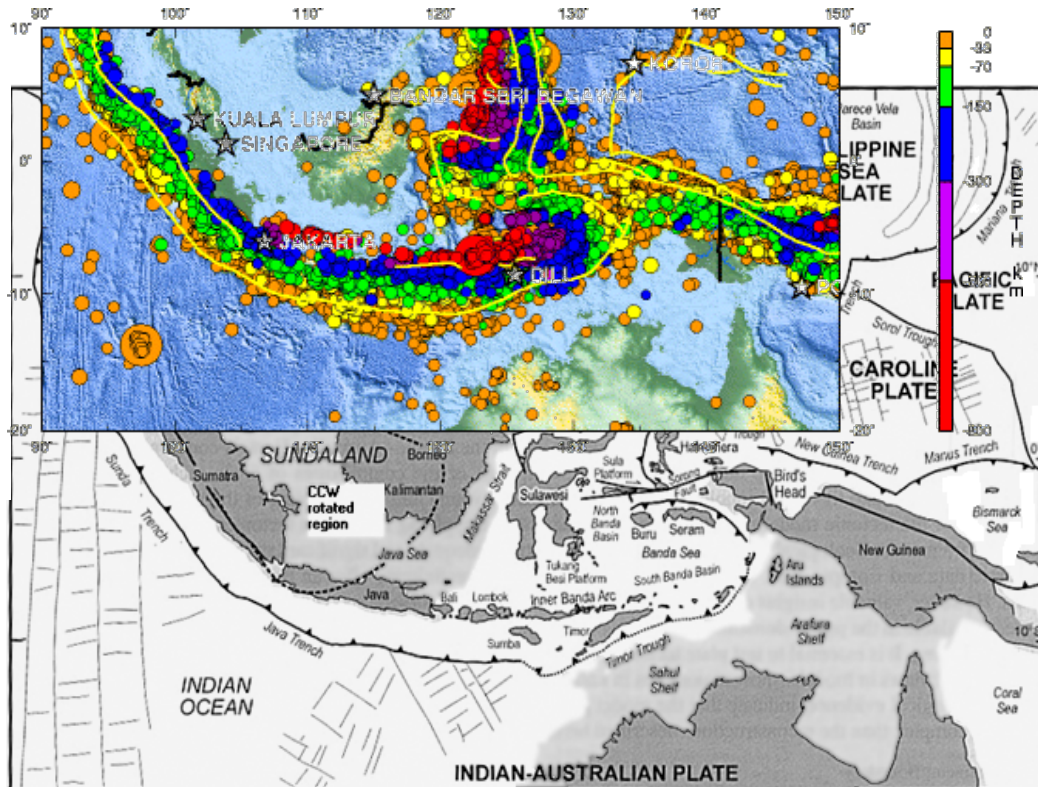
Khusus dalam hal bencana yang disebabkan oleh gempa bumi, misalnya, sebagai gambaran hasil penelitian dan kajian beberapa pakar, menunjukkan bahwa selama 25 tahun kejadian gempa di Indonesia, korban bencana lebih diakibatkan oleh kerusakan bangunan rumah sederhana seperti jatuhnya atap, runtuhnya kolom, hancurnya dinding, dll. Hal ini menunjukkan bahwa upaya mitigasi bencana gempa bumi melalui pengembangan disain rumah tahan gempa sampai saat ini belum sepenuhnya berhasil. Selain gempa bumi, sejak tahun 1987 sampai sekarang telah terjadi lebih dari 800 kejadian bencana tanah longsor yang menimbulkan korban lebih dari 700 jiwa, dimana setengah dari kejadian tanah longsor tersebut terjadi di Propinsi Jawa Barat dan Banten. Hal ini dapat dipahami mengingat kondisi daerah Jawa Barat dan Banten merupakan daerah perbukitan yang padat penghuninya dan memiliki curah hujan yang tinggi. Kerugian-kerugian baik jiwa maupun materi yang timbul akibat berbagai bencana bukanlah suatu jumlah yang kecil. Hal ini harus mulai menjadi perhatian dan pemikiran bagi pemerintah Indonesia.

4.2. POTENSI BENCANA KOTA INDONESIA; GEMPA BUMI DAN TSUNAMI

Dilihat dari potensi bencana yang ada, Indonesia merupakan negara dengan potensi bencana (hazard potency) yang sangat tinggi. Beberapa potensi bencana yang ada antara lain adalah bencana alam seperti gempa bumi, gunung meletus, banjir, tanah longsor, dan lain-lain. Potensi bencana yang ada di Indonesia dapat dikelompokkan menjadi 2 kelompok utama, yaitu potensi bahaya utama (main hazard) dan potensi bahaya ikutan (collateral hazard). Potensi bahaya utama (main hazard potency) ini dapat dilihat antara lain pada peta potensi bencana gempa di Indonesia yang menunjukkan bahwa Indonesia adalah wilayah dengan zona-zona rawan gempa, tanah longsor, letusan gunung api, tsunami, banjir, dan lain-lain. Dari indikator-indikator diatas dapat disimpulkan bahwa Indonesia memiliki

potensi bahaya utama (main hazard potency) yang tinggi. Hal ini tentunya sangat tidak menguntungkan bagi negara Indonesia. Disamping tingginya potensi bahaya utama, Indonesia juga memiliki potensi bahaya ikutan (collateral hazard potency) yang sangat tinggi. Hal ini dapat dilihat dari beberapa indikator misalnya likuifaksi, persentase bangunan yang terbuat dari kayu, kepadatan bangunan, dan kepadatan industri berbahaya. Potensi bahaya ikutan (collateral hazard potency) ini sangat tinggi terutama di daerah perkotaan yang memiliki kepadatan, persentase bangunan kayu (utamanya di daerah pemukiman kumuh perkotaan), dan jumlah industri berbahaya, yang tinggi. Dengan indikator diatas, perkotaan Indonesia merupakan wilayah dengan potensi bencana yang sangat tinggi.

Indonesia merupakan daerah pertemuan 3 lempeng tektonik besar, yaitu lempeng Indo-Australia, Eurasia dan lempeng Pasific. Lempeng Indo-Australia bertabrakan dengan lempeng Eurasia di lepas pantai Sumatra, Jawa dan Nusatenggara, sedangkan dengan Pasific di utara Irian dan Maluku utara. Di sekitar lokasi pertemuan lempeng ini akumulasi energi tabrakan terkumpul sampai suatu titik dimana lapisan bumi tidak lagi sanggup menahan tumpukan energi sehingga lepas berupa gempa bumi. Pelepasan energi sesaat ini menimbulkan berbagai dampak terhadap bangunan karena percepatan gelombang seismik, tsunami, longsor, dan liquefaction. Besarnya dampak gempa bumi terhadap bangunan bergantung pada beberapa hal; diantaranya adalah skala gempa, jarak epicenter, mekanisme sumber, jenis lapisan tanah di lokasi bangunan dan kualitas bangunan.



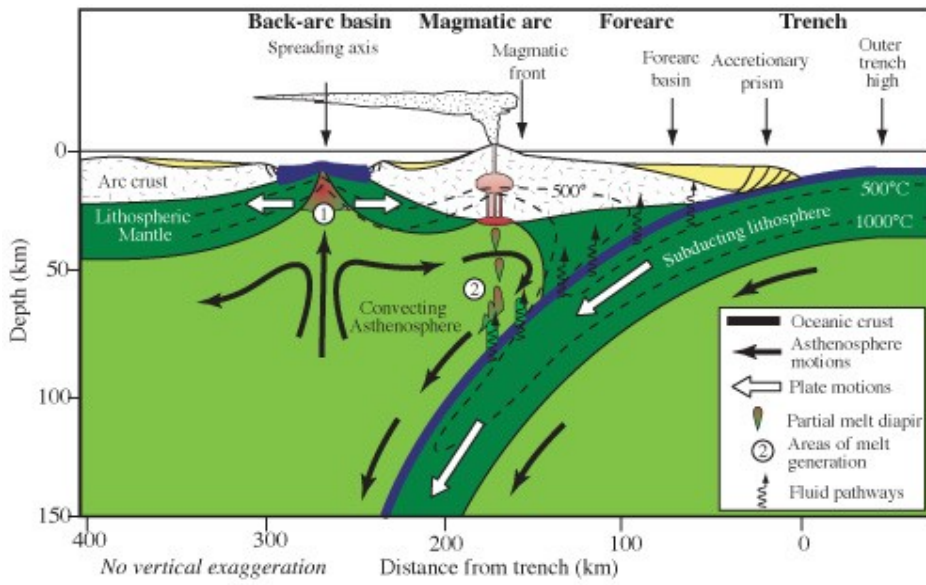
Gambar 4.1. Lempengan lempengan geologi yang membentuk Indonesia (sumber Prasetya et al. 2004)

Peristiwa tektonik yang cukup aktif, selain menimbulkan gempa dan tsunami, juga membawa berkah dengan terbentuknya banyak cekungan sedimen (sedimentary basin). Cekungan ini mengakomodasikan sedimen yang selanjutnya menjadi batuan induk maupun batuan reservoir hydrocarbon. Kadungan minyak dan gas alam inilah yang kini banyak kita tambang dan menjadi tulang punggung perekonomian kita sehingga tahun 1990-an.



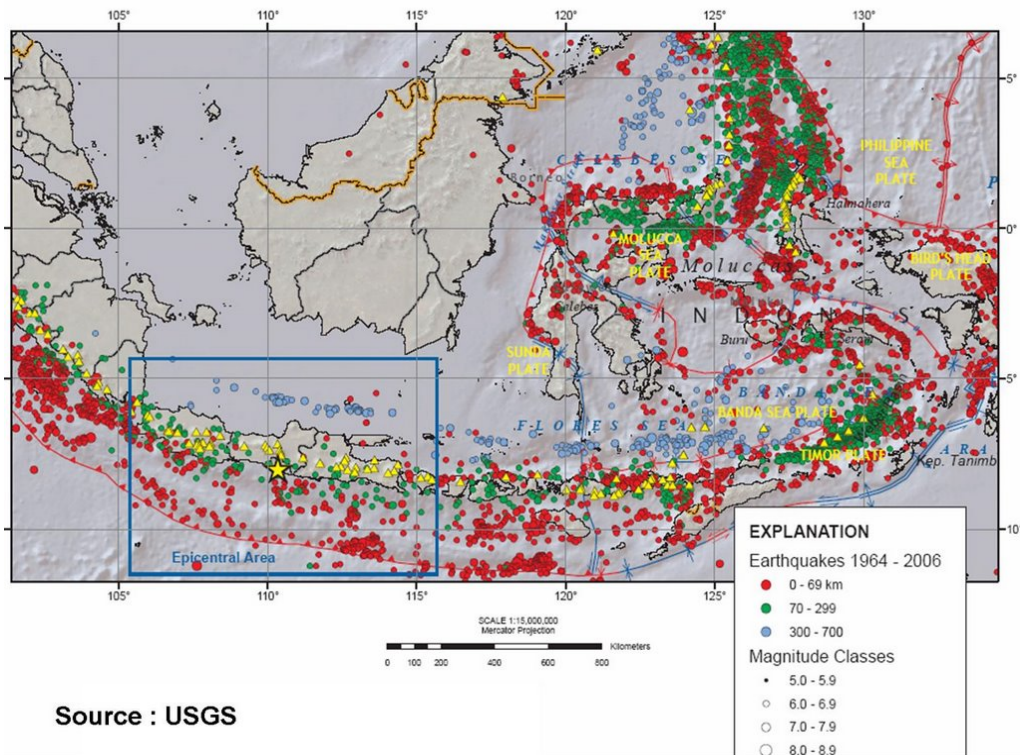
Gambar 4.2. kerusakan skala las pada kota akibat bencana gempa bumi
(sumber: <http://neic.usgs.gov/neis/world/indonesia>)

Indonesia, juga merupakan negara yang secara geologis memiliki posisi yang unik karena berada pada pusat tumbukan Lempeng Tektonik Hindia Australia di bagian selatan, Lempeng Eurasia di bagian Utara dan Lempeng Pasifik di bagian Timur laut. Hal ini mengakibatkan Indonesia mempunyai tatanan tektonik yang kompleks dari arah zona tumbukan yaitu Fore arc, Volcanic arc dan Back arc. Fore arc merupakan daerah yang berbatasan langsung dengan zona tumbukan atau sering di sebut sebagai zona aktif akibat patahan yang biasa terdapat di darat maupun di laut. Pada daerah ini material batuan penyusun utama lingkungan ini juga sangat spesifik serta mengandung potensi sumberdaya alam dari bahan tambang yang cukup besar. Volcanic arc merupakan jalur pegunungan aktif di Indonesia yang memiliki topografi khas dengan sumberdaya alam yang khas juga. Back arc merupakan bagian paling belakang dari rangkaian busur tektonik yang relatif paling stabil dengan topografi yang hampir seragam berfungsi sebagai tempat sedimentasi. Semua daerah tersebut memiliki kekhasan dan keunikan yang jarang ditemui di daerah lain, baik keanekaragaman hayatinya maupun keanekaragaman geologinya.



Gambar 4.3. gambaran ideal Volcanic Arc System, atau sistem busur gunung api yang berhubungan dengan penunjaman. (sumber: USGS)

Seismicity of central Indonesia

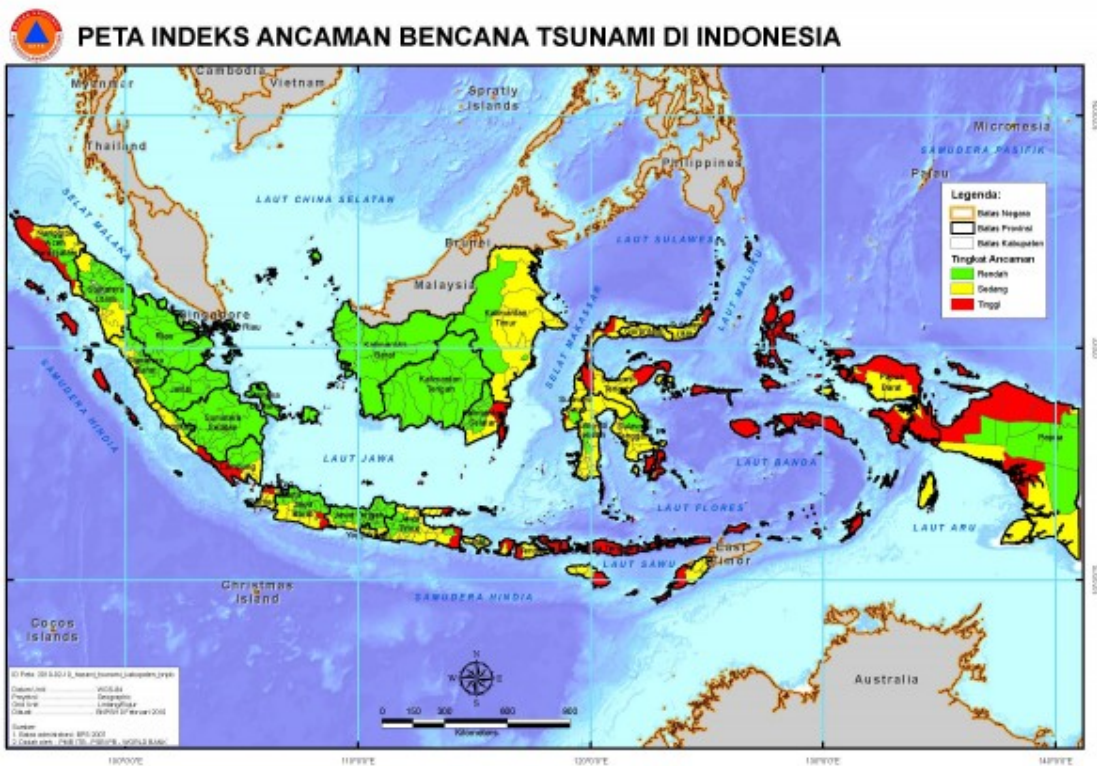


Source : USGS

Gambar 4.3. Daerah Persebaran Rawan Gempa Bumi Di Indonesia (sumber: USGS)



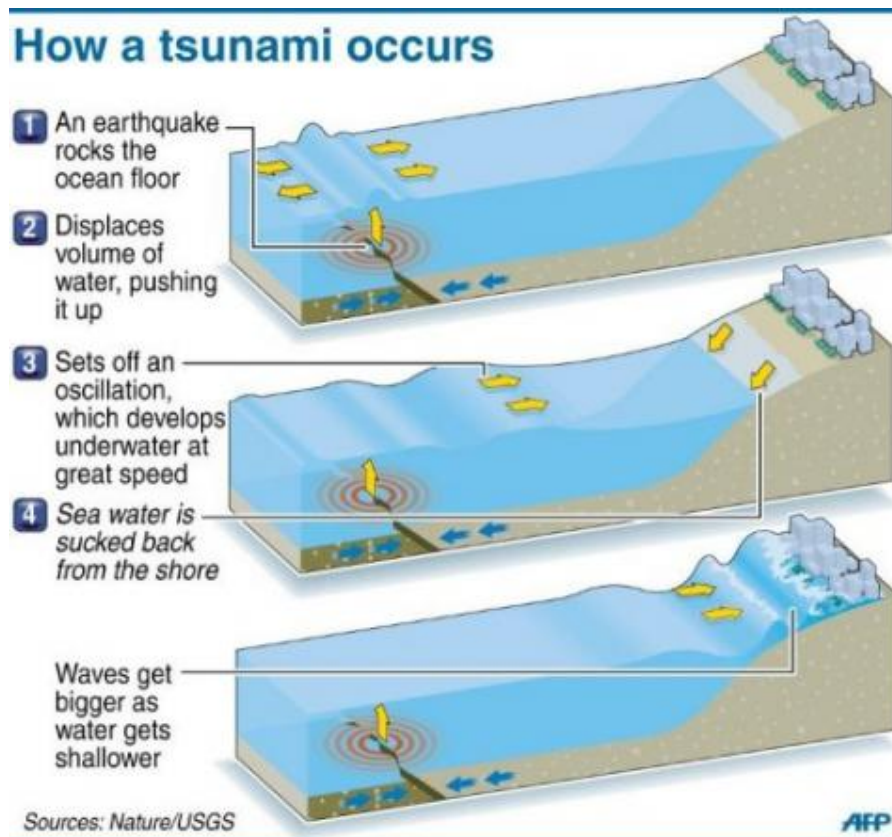
Gambar 4.3. Peta zonasi ancaman bencana gunung api di Indonesia
(Sumber:KEMENTERIAN ESDM – BNPB)



Gambar 4.3. Peta zonasi ancaman bencana TSUNAMI di Indonesia
(Sumber:KEMENTERIAN ESDM – BNPB)

4.3. BENCANA TSUNAMI

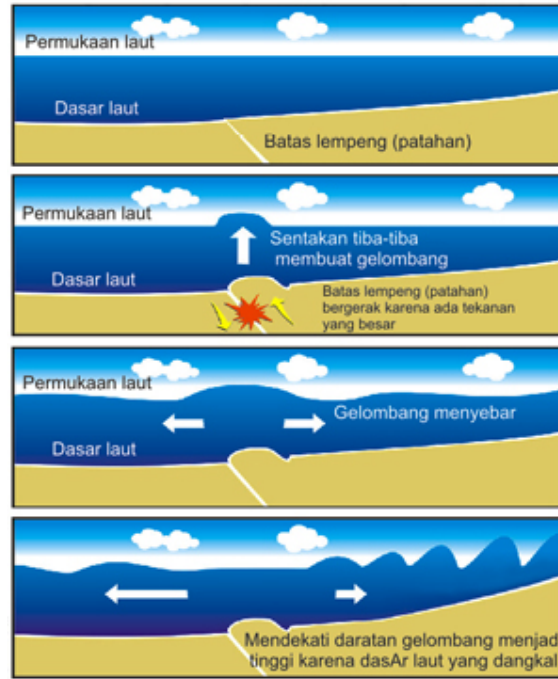
Tsunami adalah serangkaian gelombang tinggi yang disebabkan oleh perpindahan sejumlah besar air laut secara tiba-tiba. Tsunami disebabkan oleh gempa bawah laut, meletusnya gunung berapi di bawah laut, tanah longsor atau perpindahan tanah di bawah air, jatuhnya meteor atau tanah pesisir yang longsor ke dalam laut. Tsunami yang terjadi secara lokal biasanya terjadi dalam waktu yang tidak cukup untuk memberi peringatan dan mungkin juga diiringi kerusakan yang diakibatkan oleh gempa pemicu seperti tanah bergerak, surface faulting, liquefaction, atau tanah longsor (ESS 2005).



Gambar 4.4. proses Tsunami adalah gelombang tinggi yang beruntun yang disebabkan oleh perpindahan sejumlah besar air laut secara tiba-tiba (sumber: USGS)

Tsunami jauh bisa berjalan selama berjam-jam sebelum menerpa pesisir. Di lautan terbuka, tinggi tsunami bisa hanya mencapai beberapa kaki, tetapi bisa bergerak sampai 500 mil/jam (804,5 km/jam). Ketika tsunami memasuki perairan dekat pesisir, kecepatannya berkurang, panjang ombaknya berkurang, dan tingginya bertambah secara drastis. Namun, ombak pertama biasanya bukan ombak terbesar, beberapa ombak yang lebih besar dan ganas seringkali mengikuti ombak pertama. Walau kecepatan tsunami biasanya berkurang saat mendekati pesisir, gelombang tetap bergerak lebih cepat dari kemampuan seorang pelari jarak jauh olympiade – lebih dari 15 mil/jam (24,135 km/jam). Konfigurasi pesisir, bentuk dasar laut, serta karakteristik dari gelombang yang mendekat, menentukan keganasan gelombang tersebut. Sebuah gelombang bisa jadi kecil di satu titik di pesisir dan sangat besar di titik

lain. Teluk, inlet, sungai, kali, perbukitan lepas pantai, pulau-pulau dan kanal-kanal pengendalian banjir dapat memberikan berbagai pengaruh yang dapat menyebabkan kerusakan yang lebih besar dari yang diperkirakan



Gambar 4.5. proses pembentukan tinggi gelombang (sumber: modifikasi USGS)

Indikasi kasat mata pertama dari datangnya tsunami adalah surutnya air (drawdown) yang disebabkan oleh lembah gelombang yang mendahului gelombang besar yang sedang menuju daratan. Drawdown yang cepat dapat menyebabkan arus kuat di ceruk-ceruk pelabuhan dan kanal yang dapat mengakibatkan kerusakan besar pada bangunan-bangunan di pesisir. Efek kerusakan arus tersebut diperkuat oleh adanya erosi disekitar dermaga dan tiang-tiang dermaga. Seiring dengan menurunnya tingkat air, dermaga dapat juga dirusak oleh kapal-kapal yang menarik, dan kadang memutuskan, tali tambat. Kapal-kapal tersebut kadang terbalik atau karam karena arus kuat, tabrakan dengan benda lain, atau tabrakan dengan sisi bawah dermaga.

Sebaliknya, naiknya permukaan laut juga bisa menjadi salah satu pertanda awal datangnya tsunami. Tsunami yang datang bisa saja terlihat seperti arus kuat yang menaikkan permukaan laut seperti pada waktu pasang, tapi arus tsunami naik lebih cepat dan tidak berhenti di garis pesisir. Meskipun gelombang tak terlihat terlalu tinggi, misalnya tiga hingga enam kaki, kekuatan arus yang mengikuti gelombang tersebut bisa mematikan. Ombak setinggi pinggang dapat menimbulkan arus yang dapat mengapungkan mobil-mobil, bangunan kecil, ataupun puing-puing. Kapal-kapal dan puing-puing seringkali terbawa ke daratan oleh arus dan dibiarkan terlantar ketika arus surut.

Arus balik yang mengikuti terpaan juga mengakibatkan arus kencang yang menghancurkan bangunan dan menghajarnya dengan puing-puing, serta menyebabkan erosi pada pantai dan bangunan

pesisir. Tsunami yang mendekat dapat memiliki beberapa bentuk seperti ombak yang tingginya meningkat dengan cepat, gelombang yang menukik, atau ombak yang berbentuk mata bor. Fenomena Mata Bor bersifat seperti tangga dalam peningkatan level air yang meningkat dengan cepat (dari 10 mil per jam hingga 60 mil per jam). Ombak Mata Bor normal yang terjadi di Teluk Fundy, Kanada, atau di Sungai Kuning, China merupakan contoh dari fenomena tersebut. Kekuatan dan kehancuran yang disebabkan oleh tsunami tidak boleh diremehkan. Pada beberapa lokasi, gelombang terdepan yang mendekat adalah bagian yang paling menghancurkan. Dalam keadaan lain, kerusakan terbesar dapat disebabkan oleh arus balik yang kembali ke laut diantara terpaan ombak, menyapu semua yang menghalanginya serta merusak jalanan, gedung, kapal-kapal, serta bangunan lainnya. Arus balik ini dapat membawa serta puing-puing yang berukuran sangat besar yang dapat mengakibatkan kerusakan lebih lanjut. Kapal besar dan kecil, jika tak dipindahkan dari pesisir, bisa terbanting ombak dan mengenai pelabuhan, dermaga, serta kapal-kapal lain dan dapat terdampar di darat setelah perginya air laut.



Gambar 4.6. Kehancuran skala besar pada kota akibat tsunami (sumber: USGS)

Walau jarang terjadi, tsunami adalah salah satu kejadian paling mengesankan yang dapat dialami umat manusia. Dalam sejarah dunia, ratusan ribu orang telah meninggal akibat tsunami. Beberapa ahli percaya bahwa sebuah tsunami yang berasal dari letupan gunung berapi Thera telah menghancurkan kebudayaan Minoa di Mediterania pada tahun 1628 SM. Sejak 1946, enam tsunami telah memakan korban lebih dari 500 nyawa dan mengakibatkan kerugian material senilai ratusan juta dollar di Alaska, Hawaii dan sepanjang Pantai Barat Amerika. Daya rusak tsunami sangat terlihat pada gempa tahun 1960 di Chile dan gempa tahun 1964 di Alaska, dua dari gempa terbesar yang pernah diukur. Gempa di pesisir Chile tahun 1960 menghancurkan sebagian dari Chile dan menaikkan bongkahan tanah seukuran California dari bawah laut setinggi 30 kaki (= 9,144 m). Gempa tersebut diiringi oleh rentetan tsunami

yang mengakibatkan kerugian lebih lanjut di berbagai pulau-pulau di Pasifik termasuk Hilo, Hawaii dan Jepang. Lebih dari 2000 nyawa melayang, termasuk 61 orang di Hawaii dan 122 di Jepang. Tsunami

Before



After



Gambar 4.7. dampak Kehancuran lingkungan skala besar pada kota akibat tsunami Meulaboh Aceh 2004
(sumber:DigitalGlobe 2004)

yang disebabkan oleh gempa ini terdaftar pada alat-alat pengukur pasang surut air laut di Pasifik selama berminggu-minggu setelah kejadian. Tsunami yang disebabkan oleh gempa tahun 1964 di Alaska juga menyebabkan kerusakan hingga tepian Pasifik. Di Alaska aja, gelombang serta efek dari gempa dan tanah longsor bawah laut menghancurkan beberapa pemukiman pesisir. Whittier kehilangan dermaga-

dermaganya, fasilitas penambangan minyak, dan fasilitas rel kereta mereka dengan kenaikan gelombang setinggi 104 kaki (= 31,7 m). Kodiak mengalami penurunan ketinggian karena gempa yang diikuti oleh tsunami yang menenggelamkan beberapa daerah kota dan merusak hampir semua fasilitas dermaga dan menyapu kapal-kapal serta puing-puing ke daratan. Valdez mengalami tanah longsor bawah laut yang memicu terjadinya gelombang setinggi 23 kaki, menghancurkan sebagian besar dari kota tersebut. Seward mengalami tsunami setinggi 30 – 40 (= 9 - 12,2 m) dan tanah longsor di bawah air, yang mengakibatkan kerusakan pada dermaga-dermaga dan kebakaran di fasilitas penyimpanan minyak bumi.

4.4. KERENTANAN DAN RESIKO BENCANA KOTA

Tingkat kerentanan (*vulnerability*) perkotaan di Indonesia adalah suatu hal penting untuk diketahui sebagai salah satu faktor yang berpengaruh terhadap terjadinya ‘bencana alami’, karena bencana baru akan terjadi bila ‘bahaya alam’ terjadi pada ‘kondisi yang rentan’, seperti yang dikemukakan Awotona (1997:1-2): “..... *Natural disasters are the interaction between natural hazards and vulnerable condition*”. Kerentanan fisik (infrastruktur) menggambarkan perkiraan tingkat kerusakan terhadap fisik (infrastruktur) bila ada faktor berbahaya (hazard) tertentu. Beberapa indikator yang dapat dijadikan faktor dalam mengukur kerentanan bahaya bencana : persentase kawasan terbangun; kepadatan bangunan; persentase bangunan konstruksi darurat; jaringan listrik; rasio panjang jalan; jaringan telekomunikasi; jaringan PDAM; dan jalan KA, maka perkotaan Indonesia dapat dikatakan berada pada kondisi yang sangat rentan karena persentase faktor faktor tersebut sangatlah rendah. Kerentanan sosial menunjukkan perkiraan tingkat kerentanan terhadap keselamatan jiwa/kesehatan penduduk apabila ada bahaya. Beberapa indikator kerentanan fisik, ekonomi dan sosial tersebut di atas menunjukkan bahwa kota-kota di Indonesia memiliki tingkat kerentanan yang tinggi, sehingga hal ini mempengaruhi/menyebabkan tingginya resiko terjadinya bencana di wilayah perkotaan Indonesia.

Berdasarkan potensi bencana dan tingkat kerentanan yang ada, maka dapat diperkirakan resiko ‘bencana’ yang akan terjadi di perkotaan Indonesia tergolong tinggi. Resiko bencana pada wilayah perkotaan Indonesia yang tinggi tersebut disebabkan oleh potensi bencana yang dimiliki wilayah-wilayah tersebut yang memang sudah tinggi, ditambah dengan tingkat kerentanan yang sangat tinggi pula. Sementara faktor lain yang mendorong semakin tingginya resiko bencana ini adalah menyangkut pilihan masyarakat (*public choice*). Banyak penduduk yang memilih atau dengan sengaja tinggal di kawasan yang rawan/rentan.

No	Location/ event	Year of event	Cause of event	Causalities	
				Displaced	Died
1	Sunda (Krakatau)	1883	Volcano eruption	*	36,000
2	Sumatera	1964	Earthquake	*	110
3	Tambo, central sulawesi	1968	Earthquake	*	392
4	Sumba, West Nusa Tenggara	1977	Earthquake	*	316
5	Flores, East Nusa Tenggara	1992	Earthquake	*	2100
6	Bayuwangi, East java	1994	Earthquake	*	208
7	Aceh & Nias (Indian ocean)	2004	Earthquake	598,285	243,530
8	Parangtritis, Java	2006	Earthquake	74,000	670

Tabel 4.1. Data kejadian dan jumlah korban gempa yang diikuti tsunami (sumber RI)

Merespon resiko bencana kota yang cukup tinggi di Indonesia maka diperlukan suatu program yang disebut Kota Siaga Bencana yang dapat didefinisikan sebagai kota yang siap menghadapi serangan semua jenis bahaya/hazard yang mengancam dengan seluruh aspek kerentanan (fisik/lingkungan, ekonomi, sosial dan kelembagaan) yang rendah dan mempunyai kapasitas yang tinggi dari seluruh pemangku kepentingan kota untuk menanggulangi risiko dan dampak/kerugian yang timbul sehingga dapat kembali ke kondisi semula seperti sebelum terjadinya bencana secara relatif cepat. Dengan demikian keberhasilan menerapkan manajemen bencana di Kota Siaga Bencana secara utuh akan menjamin kota bertahanan bencana (*resilient city*) setelah kota yang bersangkutan terserang suatu bahaya/hazard tertentu (Vale 2005).

Ada empat aspek yang harus dipertimbangkan dalam mengimplementasikan kerangka kerja Kota Siaga Bencana, yaitu sebagai berikut (Vale 2005):

1. Mencegah/menghindari hazard,
2. Meningkatkan kapasitas respon gawat darurat,
3. Menghilangkan/mengurangi kerentanan, dan
4. Meningkatkan kapasitas rehabilitasi dan rekonstruksi. Andi mengembangkan semacam indikator umum guna implementasi keempat aspek itu.

Selain itu aspek aspek diatas, terdapat pula enam prinsip untuk merancang Kota Siaga Bencana agar menjadi *Resilient City*, yaitu (Vale 2005):

1. keberagaman (*diversity*),
2. *redundancy*,
3. modularitas dan
4. komponen sistem yang tidak saling tergantung,
5. sensitivitas umpan balik, kapasitas untuk adaptasi, serta
6. tanggung jawab lingkungan dan keterpaduan. Tujuan/sasaran untuk ketahanan semua jenis hazards bagi semua komponen dan bagian wilayah kota.

Untuk itu manajemen kota perlu mengambil kebijakan dan tindakan yang dapat meningkatkan ketahanan bencana kota salah satunya dengan membuat perencanaan dan perancangan kota yang dapat mereduksi dan menanggulangi bencana dan dampaknya.

4.5. MITIGASI BENCANA KOTA

Dari latar belakang tentang bencana alam di perkotaan Indonesia, mitigasi bencana perkotaan merupakan langkah yang sangat perlu dilakukan sebagai suatu titik tolak utama dari manajemen bencana. Sesuai dengan tujuan utamanya yaitu mengurangi dan/atau meniadakan korban dan kerugian yang mungkin timbul, maka titik berat perlu diberikan pada tahap sebelum terjadinya bencana, yaitu terutama kegiatan penjinakan/peredaman atau dikenal dengan istilah Mitigasi. Mitigasi dilakukan untuk memperkecil, mengurangi dan memperlunak dampak yang ditimbulkan bencana. Mitigasi pada prinsipnya harus dilakukan untuk segala jenis bencana, baik yang termasuk ke dalam bencana alam (natural disaster) maupun bencana sebagai akibat dari perbuatan manusia (man-made disaster). UU No. 22 tahun 1999, UU No. 25 tahun 1999, serta PP No. 25 tahun 2000 memberikan kewenangan yang sangat besar kepada Pemerintah Kota (dan Kabupaten) untuk mengelola pembangunan kotanya, khususnya dalam administrasi pemerintahan dan keuangan. Oleh karena itu sekarang ini pemerintah kota mempunyai peran dan fungsi yang sangat strategis dalam rangka melaksanakan pembangunan di segala bidang, yang bertujuan meningkatkan peran kota sebagai pusat pertumbuhan wilayah, penggerak pembangunan, pusat jasa pelayanan dalam segala bidang, serta pusat informasi dan inovasi – termasuk dalam hal teknologi mitigasi bencana. Akan tetapi, konsentrasi peran yang besar di kota-kota tersebut,

Tidak lepas dari kenyataan bahwa kota-kota di Indonesia terletak pada lokasi-lokasi yang rawan terhadap bencana alam akibat komposisi geologisnya namun dalam konteks Indonesia, perbedaan antara bencana alam dan bencana yang disebabkan oleh manusia cenderung tidak jelas. Banyak kejadian alam dan bencana yang disebabkan oleh kesalahan manusia dalam penggunaan sumber daya dan tindakan yang tidak memadai serta kurangnya pandangan jauh ke depan. Oleh karena itu sudah saatnya para perencana dan perancang kota khususnya mengambil inisiatif dan secara lebih proaktif mengembangkan sistem perancangan kota yang berkelanjutan dan berwawasan mitigasi bencana.

BAB 5 PERANCANGAN KOTA RAMAH BENCANA

Bab kelima ini membahas tentang pendekatan pendekatan dan konsep perencanaan dan perancangan kota yang dapat mengurangi dampak negative dan beradaptasi terhadap bencana alam khususnya gempa dan tsunami agar tercapai pembangunan kota yang berkelanjutan secara sosial, ekonomi dan lingkungan.

5.1. Perencanaan Tata guna Lahan untuk Mengurangi Risiko Tsunami

Bahaya tsunami secara efektif bisa ditanggulangi dengan melindungi penduduk melalui rencana tata ruang. Sedapat mungkin pembangunan di daerah berbahaya seharusnya dicegah. Di daerah di mana pembangunan tidak dapat dicegah, intensitas pemanfaatan lahan, jumlah bangunan dan penggunaannya diusahakan sesedikit/ seminimal mungkin. Apabila kebijakan seperti ini tidak ada dan pembangunan di daerah terpaan tsunami tetap berlangsung, para perencana dan perancang harus mengusahakan penanggulangan bahaya melalui teknik perencanaan lokasi atau teknik konstruksi bangunan

Berikut ini adalah garis besar langkah-langkah yang bisa diambil sewaktu merumuskan strategi tata guna lahan oleh perencana dan perancang kota serta komunitas untuk penanggulangan bahaya tsunami (NOAA et al 2001).

1. Pahami konteks lokasi.

Usaha untuk mengurangi bahaya tsunami berbeda-beda tergantung pada kondisi lokal, sehingga tidak ada satu aturan seragam yang bisa diterapkan untuk semua. Ada atau tidak adanya pembangunan di area bahaya tsunami akan menentukan tipe pendekatan perencanaan yang bisa diterapkan. Misalnya, perubahan fungsi tanah kosong seperti perluasan dari komunitas yang sudah ada atau penciptaan satu komunitas baru akan membutuhkan strategi penanggulangan yang berbeda dari bentuk-bentuk pembangunan lainnya seperti pemindahan, pembangunan kembali, pemakaian lahan kembali, atau perubahan-perubahan penghunian.

2. Pahami keuntungan dan kerugiannya

Usaha penanggulangan risiko berarti mempertimbangkan keuntungan dan kerugian antara tujuan-tujuan yang ingin dicapai yang berhubungan dengan isu-isu perencanaan penggunaan tanah dan bahaya tsunami. Sebagai contoh, penekanan terhadap akses publik dalam program-program manajemen daerah pantai menghendaki penyediaan lokasi untuk pelayanan pengunjung di sepanjang pantai padahal akses ini berbenturan dengan tujuan keamanan publik yakni mengurangi pembangunan baru di daerah terpaan tsunami. Prasarana di daerah pantai seperti pelabuhan-pelabuhan kecil maupun besar yang memang harus berlokasi di pantai, bisa juga berbenturan dengan tujuan-tujuan keamanan. Tujuan-tujuan perencanaan lainnya seperti pusat kota yang padat juga bisa meningkatkan risiko.

Keuntungan dan kerugian ini harus dikenali pada saat proses perencanaan. Proses perubahan untuk rencana yang menyeluruh adalah waktu yang tepat untuk mempertimbangkan pilihan-pilihan dan menyeimbangkan tujuan-tujuan yang saling berbenturan.

3. Pengecekan dan pembaharuan kembali alat pengaman yang telah ada.

Perencanaan yang menyeluruh tentang alat pengaman bencana alam yang ada harus ditinjau ulang untuk menentukan apakah masih bisa mendeteksi bahaya tsunami dengan baik. Informasi berikut harus tercatat dan diperbaharui sesuai kebutuhan informasi teknis; seperti daerah terpaan, informasi skenario kerugian, tujuan-tujuan dan kebijakan-kebijakan. Harus pula dipahami bahwa bahaya tsunami sering datang bersamaan dengan bahaya-bahaya lainnya dan bahwa usaha penanggulangan risiko dari kondisi-kondisi yang berbahaya lainnya bisa membantu pengurangan risiko tsunami. Bahaya-bahaya seperti itu termasuk banjir, angin topan, tanah longsor, erosi pantai, dan gempa bumi.

4. Peninjauan ulang dan pembaharuan unsur tata guna lahan dan perencanaan lainnya.

Unsur tata guna lahan yang ada, unsur perencanaan yang menyeluruh dan perencanaan-perencanaan khusus harus ditinjau kembali untuk memutuskan perubahan-perubahan apa yang perlu mendapat perhatian untuk mengatasi bahaya tsunami, dan diperbaharui sesuai kebutuhan. Kebijakan tata guna lahan dan program-program lainnya harus mempertimbangkan bahaya tsunami sebagai bagian dari program penanggulangan bahaya tsunami yang menyeluruh. Pembaruan seperti itu harus memperhatikan lokasi dan tingkat daya tahan terhadap kerusakan dari tata guna lahan terencana yang ada di komunitas, termasuk:

- tempat tinggal
- pelayanan komersil dan pelayanan pengunjung
- industri (umum)
- industri (benda-benda berbahaya)
- fasilitas umum (transportasi dan sistem pengadaan/pembuangan air)
- sistem dan fasilitas penting (komunikasi, pelayanan darurat, tenaga listrik, penyediaan air, dan sistem gas alam).

5. Revisi dan pembaharuan tentang kebijakan pembagian kawasan dan aturan-aturan lainnya yang ada.

Pembagian kawasan, sistem keterkaitan, dan aturan-aturan lainnya yang ada harus direvisi ulang dan diperbarui dengan memberikan perhatian khusus kepada penanggulangan kerugian dari bencana tsunami. Kebutuhan akan konsistensi antara perencanaan yang

menyeluruh dan pembagian daerah dan aturan-aturan yang terkait berbeda di tiap wilayah sehingga harus memperhatikan konteks lokal.

Guna mengurangi dampak kerusakan yang ditimbulkan oleh tsunami maka dapat diimplementasikan beberapa strategi spesifik perencanaan tata guna lahan yang bisa digunakan oleh perencana dan perancangan kota beserta masyarakat sebagai berikut (NOAA et al 2001):

1. Peruntukkan Daerah Bahaya Tsunami untuk Fungsi Ruang Terbuka

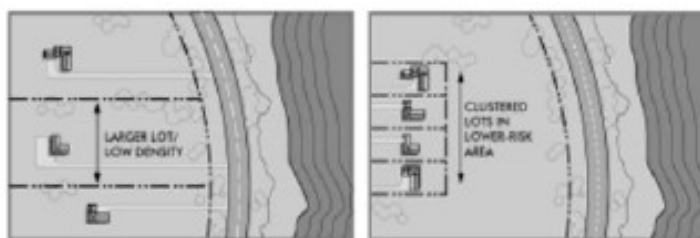
Peruntukan dan pengalokasian daerah tsunami atau daerah bencana alam yang berbahaya untuk tujuan pertanian, taman dan tempat rekreasi dianjurkan sebagai strategi perencanaan tata guna lahan yang utama untuk dipertimbangkan. Strategi ini dirancang agar pembangunan di daerah berbahaya bisa seminimal mungkin. Hal ini sangat efektif di daerah-daerah yang tidak mengalami tekanan pembangunan kota yang progresif. Namun strategi ini akan lebih sulit di daerah-daerah yang sebagian sudah dibangun atau yang mengalami tekanan- tekanan pembangunan kota.

2. Pengalihan Hak kepemilikan Daerah Bahaya Tsunami untuk Fungsi Ruang Terbuka

Strategi kedua adalah mengambil alih daerah bahaya tsunami untuk penggunaan ruang terbuka. Pengambilalihan ruang terbuka memiliki beberapa kelebihan dibanding pendekatan aturan yang ketat seperti peruntukan. Pengambilalihan ruang terbuka menjamin bahwa tanah akan dikontrol oleh publik atau badan-badan nirlaba, dan hal ini akan menghindari kemungkinan peraturan pengambilan yang dipaksakan. Kelemahan yang utama dari pengambil alihan ruang terbuka ini adalah biaya. Ada banyak pendekatan untuk mengambil alih ruang terbuka ini misalnya lewat kebijakan pertanahan, pajak dll

3. Pembatasan Pembangunan Melalui Peraturan Tata guna Lahan

Pada wilayah di mana tidak mungkin membatasi tata guna lahan hanya untuk ruang terbuka, peraturan-peraturan perencanaan tata guna lahan lainnya bisa dipakai. Termasuk pengaturan yang ketat terhadap jenis pembangunan dan tata guna lahan yang diizinkan di daerah bahaya, dan menghindari pemanfaatan nilai lahan yang tinggi dan tingkat hunian yang tinggi. Sebagai contoh, peruntukan perencanaan dan pengalokasian wilayah dapat memakai aturan kepadatan penduduk atau pengalokasian lahan yang sangat luas (seperti minimal 4,05 ha) sehingga hanya pemanfaatan tempat tinggal yang jarang penduduknya saja yang boleh di daerah yang berbahaya. Satu cara lagi adalah dengan menghendaki pengelompokan pembangunan di lokasi-lokasi yang berisiko rendah dengan mengambil alih ruang terbuka ini misalnya lewat kebijakan pertanahan, pajak dll



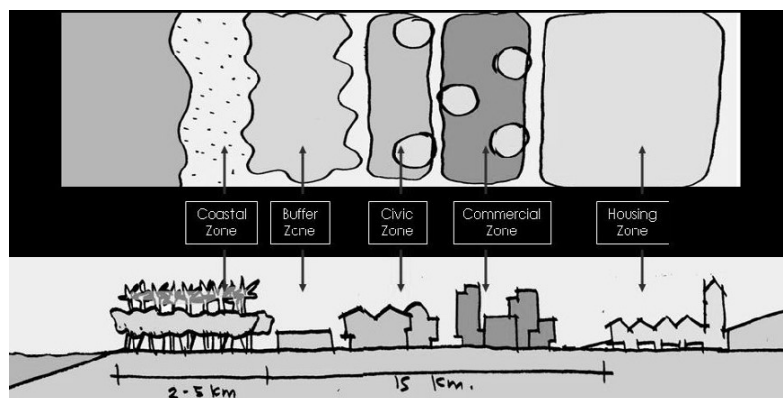
Gambar 5.1.. Pembangunan permukiman bisa dikelompokkan untuk tempat tinggal berkepadatan rendah yang diperbolehkan di daerah-daerah yang berbahaya.(sumber: NOAA 2001)

4. Mendukung Perencanaan Tata guna Lahan melalui Perencanaan Peningkatan Modal dan Anggaran.

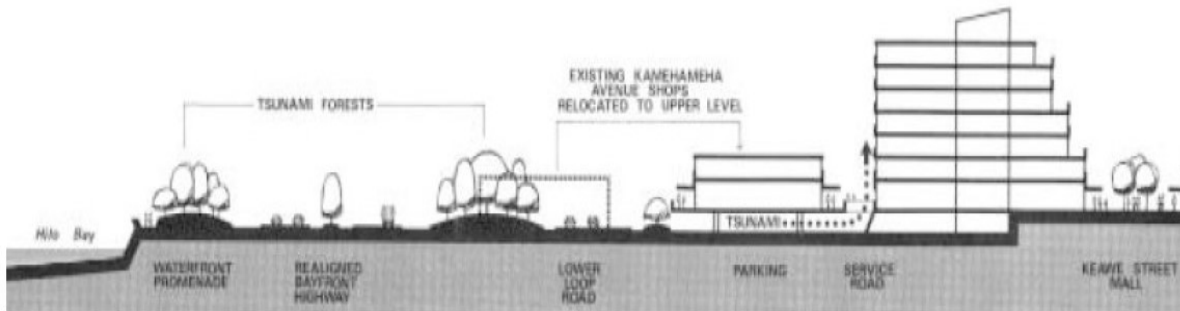
Proses perencanaan peningkatan modal dan anggaran bisa dipakai untuk menerapkan kebijakan perencanaan tata guna lahan. Salah satu faktor penting dalam menentukan pola pembangunan masa depan adalah dimana pemerintah kota setempat menentukan sistem saluran air, jalan-jalan, dan fasilitas publik. Keputusan-keputusan tentang penyediaan sarana dan prasaran perkotaan ini bisa menghalangi atau mendukung pembangunan di daerah tsunami atau di daerah berbahaya lainnya. Sebagai contoh area yang rawan tsunami tidak diberikan prioritas dalam pembangunan infrastruktur yang dapat memicu pembangunan kota seperti permukiman penduduk.

5. Pengaturan zona/ area wilayah (transisi area publik ke area private).

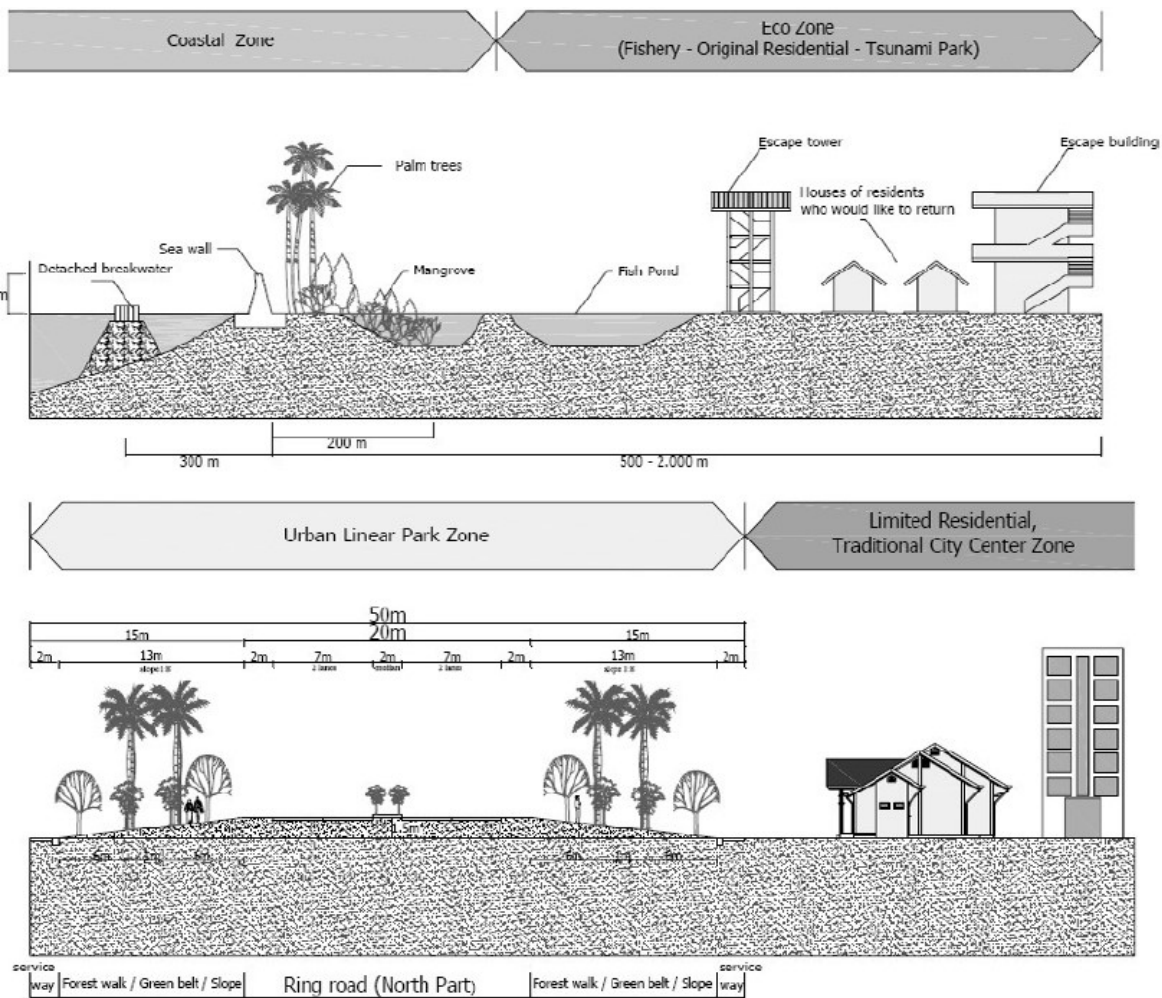
Pengaturan zona/area dimaksudkan untuk menempatkan permukiman jauh dari area tepi pantai dengan pengaturan zona wilayah dari area publik ke area private/permukiman. Umumnya bangunan yang berfungsi publik seperti gedung pemerintah, gedung parlemen atau gedung pertemuan ditempatkan pada area dekap garis pantai agar dapat dipergunakan sebagai tempat evakuasi ketika tsunami menerjang (Budiarjo 2006; JICA 2005). Pengaturan zona/ area harus mempertimbangkan konfigurasi fisik, tata guna lahan, aspek ekonomi dan sosial.



Gambar 5.2.. Pengaturan wilayah guna menghindari dampak tsunami (sumber: NOAA 2001)



Gambar 5.3.. Pengaturan wilayah guna menghindari dampak tsunami pada Hilo Hawaii Downtown
Redevelopment plan (sumber: NOAA 2001)

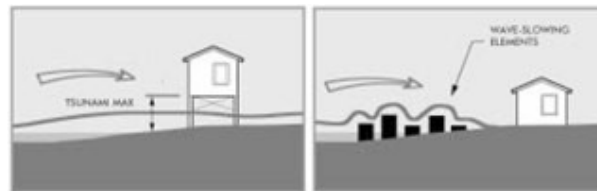


Gambar 5.4. Skema Pengaturan wilayah guna menghindari dampak tsunami pada reconstruction plan for Banda Aceh City (sumber: NOAA 2001)

5.2 Strategi Perancangan Kota Untuk Mengurangi Risiko Tsunami

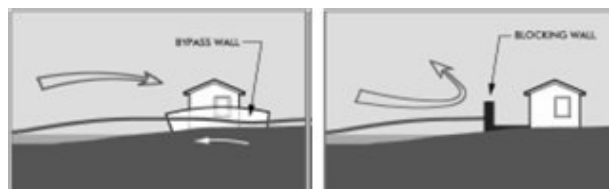
Merujuk kepada NTHMP, ada 4 teknik perencanaan dan perancangan kota dasar yang dapat dipakai dalam proyek mengurangi risiko tsunami yaitu sebagai berikut:

1. Menghindari daerah terpaan. Menghindari daerah bahaya tsunami, tentu saja, adalah metode penanggulangan yang paling efektif. Pada perencanaan wilayah, hal ini mencakup penempatan bangunan dan infrastruktur di bagian tapak yang tinggi atau menaikkan struktur di atas ketinggian terpaan tsunami atau memperkuat podium (tempat erpijanya bangunan).
2. Memperlambat arus air. Teknik memperlambat termasuk membuat penahan yang akan mengurangi daya hancur gelombang tsunami. Hutan buatan yang dirancang khusus, saluran air, kontur tanah, jalur hijau dapat memperlambat dan menahan arus dan puing yang dibawa ombak. Agar teknik ini efektif maka harus ada perkiraan yang tepat dari terpaan yang dapat terjadi.



Gambar 5.5. Skema Penghindaran dan perlambatan arus air tsunami (sumber: NOAA 2001)

3. Membelokkan kekuatan air. Teknik pembelokan kekuatan tsunami, menjauh dari penduduk maupun dari struktur yang lemah, dengan cara strategis, yaitu menata struktur, melalui penggunaan tembok-tembok bersudut dan saluran air, dan menggunakan permukaan dengan lapisan yang memudahkan jalannya aliran air.
4. Menghambat terpaan air. Struktur kokoh seperti tembok, terasering (penataan gundukan/tanah curam berbentuk anak tangga) atau jalur hijau, struktur parkir dan konstruksi lain yang kokoh dapat menahan kekuatan gelombang. Menahan, bagaimanapun juga, dapat mengakibatkan peningkatan tinggi gelombang balik atau mengarahkan tenaga gelombang ke daerah lain.



Gambar 5.6. Skema Pembelokan dan penghambatan arus air tsunami (sumber: NOAA 2001)

Selain itu penerapan beberapa model strategi pembanguna kota juga dapat diterapkan dalam mereduksi dampak kerusakan oleh tsunami, sebagai berikut (NOAA 2001):

1. Infill Housing. Pada komunitas yang kecil, rumah-rumah tunggal dan infill housing, merupakan bentuk-bentuk pembangunan yang umum dilakukan. Sering terjadi desakan politis kuat yang tidak mengizinkan pembangunan keluar dari daerah yang terancam bahaya tsunami, sehingga membiarkan pembangunan sejumlah kecil wilayah tersebut. Masyarakat dapat memberikan masukan kepada para perencana dan perancangan kota untuk membuat bangunan publik diatas batas ketinggian luapan gelombang tsunami. Pada banyak kasus, bangunan infill baru dapat didirikan pada area tertinggi suatu wilayah untuk menghindari hantaman reruntuhan struktur lain ketika tsunami menyerang.
2. Lingkungan Binaan Baru dan Subdivisi. Untuk menghindari kerusakan tsunami, berikut ini adalah rancangan subdivisi baru pada area garis pantai:
 - Menyediakan jarak ruang yang maksimum antar bangunan.
 - Meninggikan bangunan di atas batas ketinggian terpaan banjir.
 - Menempatkan rumah-rumah di belakang hutan pengontrol tsunami atau bangunan-bangunan yang besar dan kuat.
 - Menempatkan jalan-jalan akses utama di luar area banjir, dan jalan-jalan akses penunjang tegak lurus dengan tep laut.
3. Bangunan Hotel Bertingkat Tinggi. Hotel –hotel baru di pesisir umumnya memiliki struktur rangka beton multilevel. Pada bagian lantai dasar hotel ini dapat dirancang untuk area publik seperti lobi dan fungsi-fungsi penunjang bagi ruangan-ruangan di atasnya, seperti perparkiran. Di Hawaii, misalnya, bagian rendah bangunan didesain untuk membiarkan ombak lewat pada lantai parkir bawah, lobi serta ruang servis, agar bagian atas bangunan dan ruang-ruang pertemuan tidak hancur. Bangunan-bangunan ini didesain untuk menahan gangguan tsunami dan gempa



Gambar 5.6. Peninggian restoran di Hilo, Hawaii. Bagian bawah dirancang terbuka untuk gelombang yang lewat (sumber: NOAA 2001)

4. Bangunan Resort. Tempat-tempat peristirahatan atau resort memiliki fasilitas dan pelayanan yang luas, seperti rumah-rumah, penginapan berukuran kecil, hotel-hotel besar, lapangan tenis, kolam renang, golf dan rekreasi pantai. Perencanaan sebuah resort dapat berdasarkan berbagai macam metode penanggulangan, termasuk ruang terbuka dan hutan tsunami, meninggikan atau menempatkan struktur di atas batas banjir dan melindungi bangunan-bangunan kecil dengan hotel-hotel besar dan bangunan-bangunan batas air lain.
5. Komunitas Komersil. Daerah pusat kota di komunitas pesisir berada berdekatan dengan wilayah pantai dan dermaga. Akses- akses jalan utama secara tipikal mengikuti jalur pesisir dan sejajar dengan perusahaan komersil. Kedua pola pembangunan ini rentan hancur oleh tsunami. Menguatkan dan memperluas struktur pelabuhan dapat membantu melindungi wilayah komersil yang berdekatan. Tergantung pada besarnya tsunami, pecahan gelombang pada saat pasang naik dapat mengakibatkan banjir dan struktur tersebut menjadi tidak efektif. Bangunan-bangunan baru dapat ditinggikan di atas ambang batas banjir atau diperkuat dan dirancang untuk menahan kekuatan tsunami.
6. Industri. Dermaga-dermaga kering, kilang-kilang minyak, bangunan-bangunan berkekuatan dan fasilitas industri tepi laut lainnya harus mendapatkan perhatian khusus. Kerusakan jika terjadi banjir pada daerah fasilitas industri dapat menambah dampak dimensi lingkungan lainnya pada bencana tsunami dengan adanya minyak yang terbakar, bahan-bahan kimia beracun dan materi-materi berbahaya lainnya. Hempasan bangunan-bangunan terapung, puing-puing dan kapal-kapal dapat merusak pipa dan tangki. Melindungi fasilitas industri dengan tembok dan penjangkaran yang kuat dapat membantu; meskipun demikian, menempatkan penggunaan strategi jenis-jenis ini di luar wilayah terpaan adalah teknik penanggulangan yang paling efektif.
7. Fasilitas vital dan penting. Kantor pemadam kebakaran, sub-sub stasiun tenaga listrik, rumah-sakit, fasilitas pembuangan kotoran dan infrastruktur penting lainnya secara umum seharusnya tidak ditempatkan di daerah terpaan. Relokasi jenis- jenis fasilitas ini keluar dari daerah banjir harus menjadi bagian integral dari rencana penanggulangan tsunami. Jika sebagian dari pelayanan yang penting seperti kantor pemadam kebakaran atau kantor penjaga pantai permanen yang harus ditempatkan di wilayah bahaya tsunami, semestinya dirancang atau disesuaikan untuk menahan daya rusak tsunami.

5.3 Perencanaan dan Perancangan Infrastruktur

5.3.1 Struktur Pantai

Untuk mengurangi dampak kerusakan oleh gelombang tsunami maka pembanguna struktur tertentu untuk mengurangi gelombang tsunami dapat diaplikasikan. Pembangunan struktur tersebut mempertimbangkan tipologi geografi, topografi dan pembiayaan loka. Beberapa tipe struktur pantai yang

dapat dibangun untuk mengurangi gelombang tsunami adalah sebagai berikut (Budiarjo 2006; ICE 1992):

a. Pemecah ombak/ detached breakwater



Gambar 5.7. Contoh Pemecah ombak tsunami Jepang (sumber: Tohoku univ. 2008)

Pemecah ombak biasanya dibangun sejajar pantai dan dibangun dengan tujuan memecah gelombang besar tsunami dalam beberapa bentuk gelombang yang lebih kecil (uang 1999; Dally 1986).

b. Dinding Laut/ *Sea wall*

struktur dinding laut biasanya dibangun di sepanjang garis pantai paralel ke pantai. Hal ini dimaksudkan untuk melindungi infrastruktur dan pemukiman di belakang garis pantai dan mengurangi erosi garis pantai (EWRC 2007). Konstruksi seawall biasanya terbuat dari batu beton dan gabions dan bentuk vertikal, melengkung, bertambah atau miring (JICA 2005).



Gambar 5.8. Contoh dinding laut Pemecah ombak tsunami Jepang (sumber: Tohoku univ. 2008)

5.3.2. Infrastruktur public untuk evakuasi

Pembanguna infrastruktur publik untuk evakuasi merupakan titik kritis dalam perencanaan mitigasi. Fungsi utamanya adalah sebagai titik tujuan melarikan diri saat tsunami. Menurut JICA (2005), dan Budiarto (2006), infrastruktur publik untuk evakuasi dapat dikategorikan dalam beberapa hal: bangunan Escape, jembatan Escape dan Taman Kota.

a. Bangunan tempat evakuasi/pengungsian (*Escape building*)

Setelah sistem peringatan dini memperingatkan penduduk, akan ada waktu evakuasi. Dalam waktu yang terbatas, Bangunan tempat pengungsian (ESB) dapat berfungsi sebagai tempat penampungan sementara bagi mereka yang tidak mampu mencapai tempat yang lebih tinggi. Bangunan-bangunan ini harus terletak di sepanjang rute evakuasi dan dalam jarak dapat dicapai dengan berjalan atau berlari. Lantai evakuasi yang harus lebih tinggi dari tingkat genangan tsunami diperkirakan di daerah bahaya.



Gambar 5.8. Contoh Bangunan tempat evakuasi Aceh (sumber: JICA 2005)

b. Jembatan evakuasi (*Escape bridge*)

Jembatan evakuasi diletakkan pada sepanjang jaringan jalan evakuasi dan strukturnya dinaikkan di atas tingkat genangan tsunami. Puncak jembatan harus dirancang cukup cukup besar untuk menampung banyak orang berdiri sementara.



Gambar 5.9. Contoh Jembatan evakuasi area Alappad Panchayat dan mainland Kerala India (sumber: ETW 2005)

c. Taman kota evakuasi

Taman dapat dijadikan area evakuasi ketika tsunami datang dengan memasukkan beberapa unsure desain penyelamat seperti area tinggi.



Gambar 5.10. Contoh area taman dan museum yang difungsikan sebagai tempat evakuasi (sumber: Urbane)

5.3.3. Staretgi pembangunan perumahan

Teknik mitigasi tsunami untuk perumahan dan permukiman harus juga dimasukkan dalam perencanaan mitigasi karena ini merupakan tempat berkumpul dengan konsentrasi tinggi di kota. Teknik-teknik berikut dapat diaplikasikan dalam mengembangkan strategi perumahan untuk mitigasi bencana tsunami (Budiarjo 2006; JICA 2005);

1. Perumahan berkepadatan tinggi/ *High-density housing*

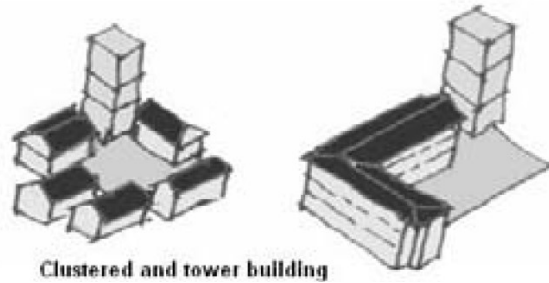
Permukiman kepadatan tinggi adalah umum ditemui di daerah tepian air kota. Masyarakat umumnya menyukai tinggal dekat satu sama lain dalam perumahan bertingkat tinggi perumahan atau apartemen dimana hal ini sangat menguntungkan omunikasi dan koordinasi antara penduduk ketika tsunami .



Gambar 5.11. Perumahan berkepadatan tinggi yang difungsikan sebagai tempat evakuasi (sumber: urban aussie)

2. Bangunan berkluster dan bertingkat/tower (*Clustered buildings and tower building*)

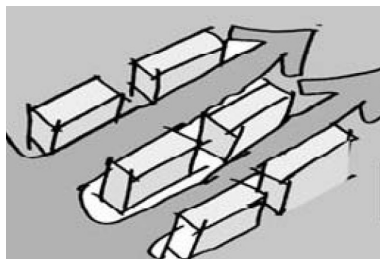
Beberapa bangunan dapat dikembangkan dalam bentuk cluster dan terhubung ke sebuah gedung bertingkat tinggi. Bangunan bertingkat tinggi ini/tower akan berfungsi sebagai area evakuasi selama bencana dan juga sebagai dapat difungsikan sebagai ruang pertemuan sosial dalam situasi normal.



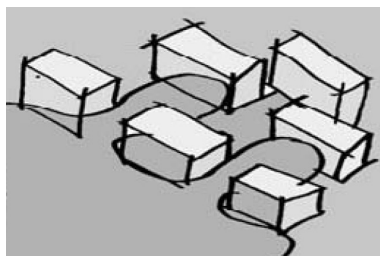
Gambar 5.12. Bangunan berkluster dan bertingkat/tower yang difungsikan sebagai tempat evakuasi (sumber: Budiharjo 2006)

3. Pengaturan dan orientasi blok bangunan (*Building blocks orientation and arrangement*)

Orientasi bangunan blok dirancang untuk menghindari pemblokiran gelombang tsunami secara langsung oleh bangunan. Pengaturan ini juga harus menciptakan ruang antara untuk memungkinkan gelombang melewati blok bangunan untuk meminimalkan kerusakan.



Gambar 5.13. Orientasi block bangunan yang disarankan (sumber: faisal 2006)



Gambar 5.14. Orientasi block bangunan yang harus dihindari (sumber: faisal 2006)

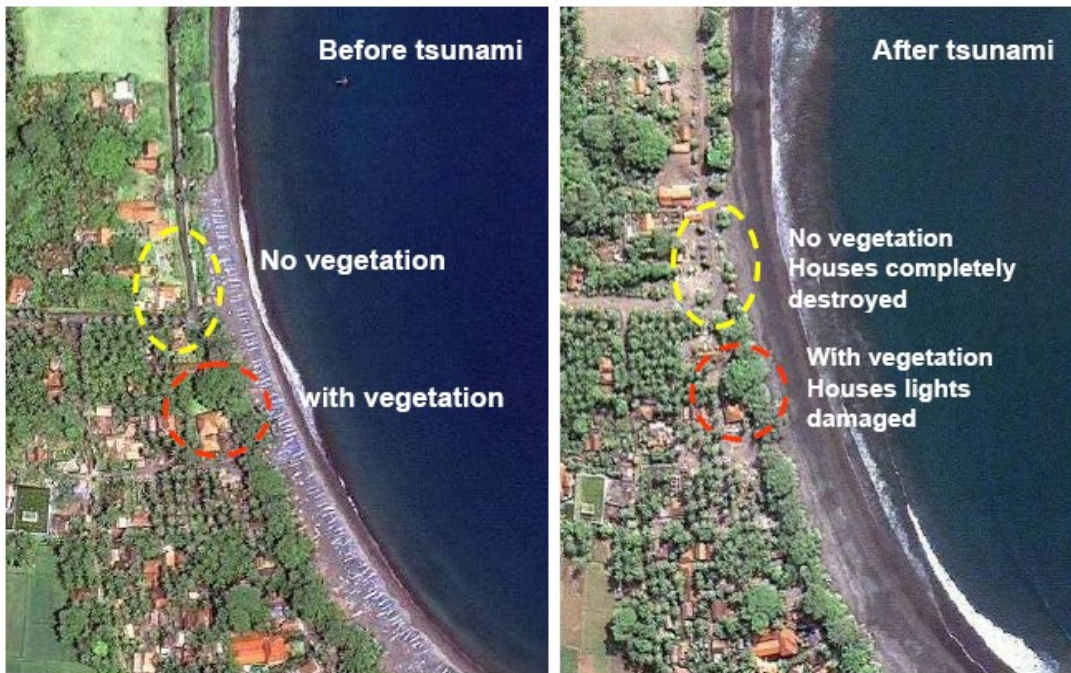
4. Pengaturan ulang fungsi ruang ruang bangunan (*Functional arrangement in the building*)

Dalam bangunan multi fungsi, fungsi perumahan dan kegiatan lainnya yang melibatkan orang banyak harus dirancang di lantai atas di mana genangan air tsunami tidak sampai. Lantai dasar bangunan multifungsi dapat difungsikan sebagai tempat parkir dan penggunaan komersial terbatas.

Teknik ini dapat membuat gelombang melewati bangunan secara mudah dan meminimalkan korban jiwa.

5.3.4. Hutan Pesisir pantai (Coastal forest)

Banyak studi terbaru menunjukkan bahwa hutan pesisir pantai dapat secara efektif dapat mengurangi energi gelombang tsunami (Chatenoux et al 2007; Chang et al 2006; Dahdouh 2005; Alongi 2008). Hal ini dapat menjadi solusi alternatif selain struktur buatan seperti *breakwater*, *seawall* yang dapat mempengaruhi perubahan lingkungan di sepanjang garis pantai. Hutan pantai dapat berisi pohon mangrove (Kathiresan et al. 2005), sagu, cemara pohon dan pohon kelapa (Danielsen et al. 2005)



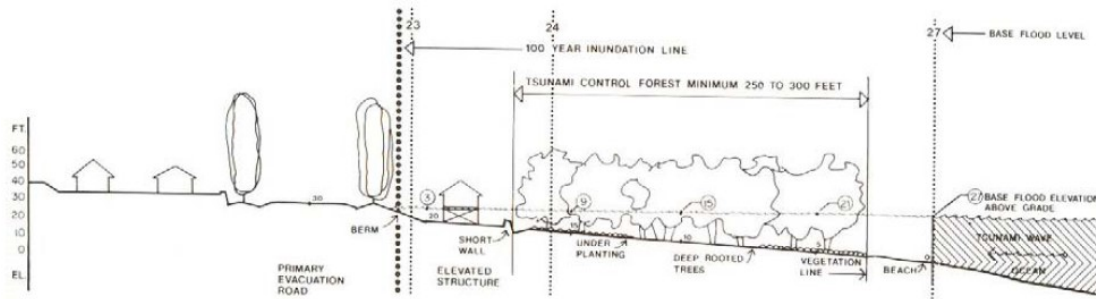
Gambar 5.15. Peta udara pre and post 2006 West Java tsunami menunjukkan area kerusakan

(Sumber : CRPS 2006)

faktor faktor yang mempengaruhi keberhasilan hutan pesisir pantai dalam mereduksi gelombang tsunami meliputi (Barbier 2008; Aksornkae et al 1993; Brinkman et al.1997):

1. Lebar hutan
2. Kemiringan hutan
3. Kepadatan dan tinggi pohon huta
4. Keberadaan habitat hutan pesisir pantai (padang rumput padang lamun, terumbu karang, bukit pasir)
5. Jarak dari lempeng tektonik
6. Ukuran dan kecepatan tsunami (perkiraan)
7. Sudut serangan tsunami relatif terhadap garis pantai.

Studi yang dilakukan oleh Chatenoux et. al. (2007) menunjukkan bahwa selama tsunami 26 Desember, hutan mangrove dapat mereduksi gelombang tsunami tanpa menunjukkan kerusakan yang parah pada permukiman dibalik hutan bakau tersebut.



Gambar 5.16. Skema penagturan hutan pesisir pantai dalam menghadapi gelombang tsunami
(Sumber : JICA 2005)

5.3.5. Rancangan Konstruksi dalam Mengurangi Risiko Tsunami

Pada lokasi rawan tsunami, rancangan dan konstruksi bangunan yang akan dibangun harus mempertimbangkan bahan-bahan bangunan, konfigurasi bangunan, dan rancangan khusus yang dapat mengurangi korban jiwa dan kerusakan harta benda. Tentang tsunami dan kerusakan yang diakibatkannya, penanggulangan yang paling efektif adalah dengan menempatkan bangunan-bangunan baru jauh dari wilayah yang potensial tersapu air. Bila tak mungkin, rancangan dan konstruksi akan memainkan peran penting dalam kinerja struktur saat terjadi tsunami. Untuk mendapatkan bangunan dengan kinerja ideal yang diharapkan perlu diperhatikan beberapa faktor :

- lokasi bangunan tersebut,
- konfigurasinya (bentuk, ukuran, ketinggian, dan orientasinya)
- intensitas dan frekuensi ancaman tsunami di daerah tersebut
- standar-standar rancangan struktural dan non-struktural
- pilihan bahan bangunan inti dan pendukung
- bisa diandalkan atau tidaknya peralatan yang digunakan
- kemampuan profesional dari arsitek atau perancang bangunan tersebut
- kualitas konstruksinya
- tingkat kepercayaan terhadap faktor-faktor tersebut

Rumah sakit, kantor pemadam kebakaran, dan sekolah harus dibangun dengan standar lebih tinggi ketimbang akomodasi pariwisata. Potensi kerusakan akibat tsunami terhadap bangunan-bangunan bisa dikurangi sejak tahap awal perancangan, saat diputuskan akan sekokoh apakah bangunan itu nantinya akan dibangun, standar apa yang akan digunakan, dan bagaimana bentuknya. Keputusan-keputusan itu akan menentukan rancangan akhir bangunan dan proses konstruksinya. Walaupun teknik-teknik

rekayasa dan material khusus bisa digunakan untuk menahan kekuatan tsunami dan banjir bandang, bila kenyataan yang dihadapi adalah tsunami yang dahsyat, semua itu akan mengurangi kerugian namun tetap tidak dapat mencegah kerusakan luar biasa yang mungkin muncul.

Konstruksi bangunan di Negara yang rawan tsunami harus diatur di tingkat lokal oleh Peraturan-peraturan Bangunan yang berlaku. Peraturan-peraturan bangunan tersebut menetapkan syarat-syarat minimal yang dibutuhkan untuk melindungi kehidupan, mencegah kerusakan harta benda, dan memelihara kesehatan, keselamatan, dan kesejahteraan publik dalam lingkungan pembangunan. Peraturan bangunan berlaku bagi bangunan yang sedang dibangun, sedang dalam perbaikan, maupun yang sudah berdiri, ataupun bangunan yang berubah fungsinya sehingga menambah risiko atau melampaui kapasitas struktur bangunan.

Beberapa proses yang dapat diterapkan dalam Strategi Rancangan Konstruksi tahan tsunami (NOAA 2001):

1. Terapkan standar-standar rancangan dan peraturan bangunan yang memadai Uniform Building Code (UBC) yang disusun oleh International Conference of Building Officials (ICBO). Di California, Oregon, dan Washington, pemerintah setempat mewajibkan pemberlakuan kode- kode itu di tingkat daerah. Alaska hanya mewajibkan penggunaan peraturan kebakaran, dan Hawaii tidak mengamanatkan penggunaan kode yang dipercontohkan dan mempersilahkan pemerintah daerah untuk menentukan sendiri sesuai dengan kondisi masing-masing. Semua daerah di Hawaii dan kota-kota besar di Alaska telah menerapkan versi terbaru UBC. Diwajibkannya penerapan UBC oleh Negara memungkinkan pemerintah daerah menerapkan aturan yang lebih ketat daripada apa yang dimandatkan. UBC memuat syarat-syarat rancangan dan standar-standar kebakaran, angin, banjir, dan gempa bumi, namun tidak memuat standar-standar bangunan yang tahan tsunami. Meskipun sudah diterapkan pada sejumlah komunitas, sebagian besar komunitas di pantai masih belum memberlakukan standar bangunan tahan tsunami. Kota dan wilayah Honolulu telah memberlakukan syarat khusus bagi banjir dan tsunami sebagai bagian dari pembaruan undang-undangnya. Penyesuaian dengan mempertimbangkan kondisi- kondisi setempat dapat dijadikan sebagai model umum bagi negara-negara bagian dan wilayah lain. Panduan bagi para arsitek dan insinyur dalam bangunan tahan tsunami sudah termasuk dalam Panduan Konstruksi Pesisir dari FEMA, atau juga dikenal sebagai FEMA 55. Panduan itu berisikan berbagai hal yang serupa apa yang ada pada ordinansi Honolulu soal tsunami dengan lebih banyak memberikan informasi terbaru.

2. Pastikan aturan-aturan dan standar- standar tersebut telah memperhatikan seluruh potensi ancaman.

Meskipun panduan ini lebih menekankan pada pencegahan kerugian akibat tsunami, namun ancaman bencana lainnya seperti gempa bumi, tentu saja juga harus diperhatikan dalam merancang bangunan- bangunan baru. Tanah longsor dan berbagai gangguan pada permukaan bumi adalah potensi-potensi masalah di banyak wilayah pesisir, seperti juga banjir musiman di daerah muara ketika arus besar dari sungai memasuki laut. Upaya-upaya pencegahan kerugian telah banyak diterapkan pada sebagian besar ancaman-ancaman itu, dan penting untuk mengenal hal tersebut dalam upaya mengurangi kerugian langsung akibat tsunami.

3. Tentukan intensitas tsunami sebagai rujukan merancang bangunan.

Penting dalam studi potensi ancaman bencana di suatu daerah untuk memperkirakan intensitas tsunami untuk berbagai interval gelombang yang akan terjadi kembali. Tsunami kecil menimbulkan kerugian lebih ringan, namun itu terjadi lebih sering daripada tsunami- tsunami besar. Tsunami kecil mungkin bisa dijadikan rujukan bagi merancang sebagian besar bangunan. Namun kejadian yang lebih besar dengan batas banjir yang lebih tinggi dan terpaan yang lebih kuat harus menjadi dasar rancangan sarana-sarana penting, misalnya rumah sakit, kantor pemadam kebakaran dan pabrik-pabrik.

4. Terapkan informasi setempat tentang ancaman tsunami.

Bila telah ada suatu studi ancaman tsunami di daerah tertentu, informasi tersebut bisa digunakan untuk memutuskan apakah izin konstruksi bisa diberikan pada lokasi tersebut. Jika suatu konstruksi akan diizinkan, rancangan bangunan harus memperhatikan kekuatan-kekuatan yang terkait tsunami, termasuk tekanan air, daya apung, arus dan gelombang, dampak reruntuhan, benturan dan api. Analisis- analisis itu akan berbeda-beda tergantung pada lokasi, ukuran bangunan, dan tipe konstruksinya, seperti beton, kayu, logam ringan dan lain-lain.

5. Rumuskan tingkat kinerja bangunan yang diinginkan

Tingkat kinerja bangunan menggambarkan harapan-harapan para pemilik, penghuni dan pemerintah atas jumlah bangunan yang bisa bertahan dari tsunami dan kemampuan bangunan-bangunan tersebut untuk tetap bisa digunakan sesuai dengan tujuannya bila diterpa tsunami. Merancang sebuah bangunan untuk mencapai tingkat kinerja tertentu melibatkan sederet keputusan yang dimulai dengan menerapkan nilai penting dan memahami konsekuensi-konsekuensi dari kerusakan bangunan tersebut.

Ada 4 level kinerja yang bisa dipertimbangkan bagi bangunan-bangunan: tinggi minimum, keselamatan, keterhunian kembali, dan operasional.

Bangunan ditempatkan, dirancang dan dikonstruksi pada ketinggian minimum dan harus cukup kokoh bila diterjang air deras tanpa terangkat dari pondasinya dan hanyut, walaupun masih mungkin rusak, runtuh, terbanjiri, rusak lantai/permukaannya atau efek-efek lain. Bangunan yang dikonstruksi pada ketinggian aman harus mampu menahan terangan air, dampak reruntuhan puing dan hempasan ombak, guncangan gempa bumi, kerusakan lantai, dan api tanpa kerusakan struktural yang signifikan. Mereka yang ada di bangunan-bangunan tinggi harus bisa mengevakuasi/menyelamatkan dirinya ke atas, lebih tinggi dari level gelombang tsunami yang menghantam bangunan tersebut. Bangunan yang dikonstruksi untuk tingkat-layak-dihuni-kembali harus memenuhi semua persyaratan keselamatan, dan ada sejumlah peringatan tambahan yang harus diperhatikan agar bisa segera dihuni kembali dalam hitungan hari atau minggu setelah dibersihkan, sedikit perbaikan, dan pemulihan berbagai fasilitas vital lainnya. Bangunan dengan kriteria ini membutuhkan pemilihan lokasi yang lebih hati-hati dan menggunakan bahan baku yang tahan banjir. Akhirnya, bangunan dengan kriteria level operasional lebih banyak menuntut persyaratan pada perancangan bangunannya. Bangunan-bangunan tersebut mampu menahan semua kekuatan dan risiko ancaman yang mungkin dihadapi. Bangunan-bangunan itu juga harus memiliki sistem dan fasilitas darurat cadangan yang bisa segera digunakan setelah bencana terjadi.

Upaya memperbaiki masyarakat bisa beragam bentuknya, termasuk menentukan kembali pemakaian lahan, mengubah standar alokasi kawasan, mengubah pemakaian dan penghunian bangunan, memperbaiki dan merehabilitasi bangunan, dan membangun kembali wilayah guna mendongkrak daya ekonominya. Boleh jadi juga ada pertimbangan khusus bagi kawasan rawan tsunami, misalnya untuk melindungi jejak dan struktur bersejarah, menciptakan hamparan panorama indah, perbaikan akses demi kenyamanan kawasan pantai, perbaikan pelayanan, dan mengakomodasi kebutuhan perumahan serta aktivitas komersial. Walaupun ada banyak teknik penanggulangan akibat tsunami yang berupa pembangunan baru bisa diterapkan terhadap pembangunan yang sudah berdiri, penerapan ini pada gilirannya akan terbatas oleh kendala lokasi dan kondisi bangunan. Proses rekonstruksi yang menyusul setelah bencana, menyediakan sebuah kesempatan untuk menciptakan atau memodifikasi pemanfaatan lahan, pelaksanaan rencana-rencana pembangunan-ulang, rehabilitasi bangunan, dan mengosongkan kawasan berbahaya-tinggi yang terancam tergerus habis dengan tujuan memperkecil kerugian di masa yang akan datang. Beberapa upaya proses pembaruan yang dapat dilakukan adalah sebagai berikut (NOAA 2001):

1. Melakukan Pendataan Wilayah dan Aset Berisiko

Jika belum tersedia, sebuah daftar sebaiknya meliputi bangunan, fasilitas-fasilitas kritis dan elemen infrastruktur di wilayah terpaan tsunami (lihat Prinsip 1 untuk lebih rincinya). Lebih dari

catatan sekedarnya, daftar ini sebaiknya memperhitungkan jenis struktur, usianya, ukuran dan konfigurasi, material konstruksi dan kegunaannya.

Untuk maksud meringankan risiko, penting untuk menaksir kondisi bangunan dan karakteristik konstruksinya. Penyusutan yang serius bisa jadi menuntut dibongkar habis, namun untuk kasus-kasus lain mungkin lebih sesuai diperbaiki dan direhabilitasi. Beberapa bangunan tampil rumit setelah dirombak atau diperluas beberapa kali. Gambar persis dan asli dari bangunan-bangunan tua ini jarang tersedia. Ini biasanya berarti membutuhkan studi rekayasa teknik guna menentukan karakteristik aktual dari bangunan itu, sebelum proyek spesifik merehabilitasi dan memperbaiki bisa dilaksanakan.

2. Evaluasi dan Revisi Perencanaan serta Pengaturan menuju Pembangunan-ulang, Perbaikan dan Masalah Pemakaian-ulang.

Secara periodik masyarakat melakukan pemeriksaan yang mendalam dan merevisi penggunaan lahan mereka, merencanakan manajemen pertumbuhan dengan komprehensif. Perbaikan perencanaan periodic memberikan sebuah konteks yang luas bagi pengembangan pembangunan-ulang dan pembaruan kebijakan-kebijakan dan rencana-rencana. Aturan-aturan bangunan utamanya dibuat untuk konstruksi baru; pada umumnya ia tidak ditujukan untuk renovasi dan perbaikan komprehensif maupun terinci. Aturan-aturan bangunan lokal sebaiknya berubah untuk sepenuhnya ke arah peringanan risiko dalam konteks renovasi bangunan. Sebagai titik mulai, ada beberapa contoh perubahan sekumpulan aturan bangunan yang berkaitan dengan perbaikan bangunan- bangunan dalam menghadapi bencana gempa bumi yang bisa diadaptasi untuk menghadapi tsunami.

5.4. Tindakan Pencegahan Khusus dalam Mengatur dan Merancang Infrastruktur dan Fasilitas Utama untuk Mengurangi Kerusakan

Dalam proses perencanaan dan perancangan, beberapa sarana umum masyarakat sepatutnya mendapatkan perhatian khusus untuk memperkecil kerusakan. Prasarana seperti sistem transportasi baik untuk manusia maupun barang, dan sistem seperti komunikasi, gas alam, persediaan air, masyarakat setempat dan dibutuhkan untuk tetap berfungsi--atau setidaknya dengan mudah dan cepat dapat diperbaiki—seusai terjadinya sebuah bencana. Sarana umum lain dianggap penting karena tingkat huniannya ataupun semata fungsi-fungsi yang dipikulnya, meliputi:

1. Sarana pelayanan penting seperti pusat pemadam kebakaran;
2. Sarana rawan bahaya seperti pabrik kimia atau tangki penyimpanan bahan bakar; dan
3. Bangunan yang dihuni pekerjaan khusus seperti fungsi pemerintahan yang penting untuk mempertahankan kelangsungan masyarakat, bangunan-bangunan padat penghuni atau bangunan-bangunan seperti rumah-rumah pemulihan dengan penghuni yang tidak siap mengungsi.

Prasarana dan sarana penting seringkali terletak pada tepian pantai dalam wilayah rawan tsunami. Dalam beberapa kasus, seperti pusat pemadam kebakaran, sarana ini mungkin perlu untuk diletakkan di wilayah rawan tsunami; dalam kasus lain sarana ini bisa begitu saja ditempatkan di luar wilayah rawan tsunami.

Proses untuk Menerapkan Strategi Penempatan dan Rancangan Sarana-Prasarana Penting

1. Pahami Tanggung Jawab Penanggulangan Bencana Tsunami.

Mengelola risiko tsunami adalah tanggung jawab yang sama-sama dipikul oleh pemerintah dan sector swasta. Tergantung pada komunitasnya, sistem prasarana dan sarana penting bisa saja dimiliki dan dikelola oleh kewenangan lokal atau negara, daerah khusus, perusahaan swasta, organisasi-organisasi nirlaba, departemen federal dan lembaga-lembaga, kewenangan gabungan, atau lainnya. Program penanggulangan bencana membutuhkan keterlibatan semua pihak dalam proses perencanaannya.

2. Pahami serta Jabarkan Sifat dan Jangkauan Bahaya Tsunami bagi Prasarana dan Sarana Penting

Dalam kajian semacam ini, sangat penting untuk memasukkan informasi mengenai prasarana dan sarana kritis dan untuk mengidentifikasi penanggung jawab atas lokasi, rancangan, konstruksi, pengelolaan dan pemeliharannya. Tugas ini mencakup sebagai berikut :

- Mendefinisikan bahaya tsunami (lihat Prinsip 1) dan menguraikan intensitasnya (dampak-dampak yang diperkirakan) dan kemungkinan-kemungkinan terjadinya.
- Mendaftar dan mengumpulkan data mengenai unsur prasarana dan sarana penting pada daerah yang berpotensi terkena kerusakan dan jabarkan mengapa fungsi-fungsinya menjadikan ketahanan terhadap tsunami hal yang penting untuk masyarakat dan hal-hal yang membuat setiap sarana rentan terhadap kerusakan akibat tsunami.
- Identifikasi organisasi-organisasi yang terkait dan mengikut sertakan perwakilan mereka dalam proses penanggulangan bencana

3. Terapkan Kebijakan Pengelolaan Risiko yang Komprehensif.

Masyarakat harus menerapkan kebijakan-kebijakan untuk mengelola risiko tsunami dan mengintegrasikannya ke dalam program-program pengelolaan pesisir, perencanaan guna lahan, pemetaan daerah banjir, rencana-rencana penanaman modal, program-program penataan bangunan, dan prosedur-prosedur untuk mengatur penggunaan dan keamanan sarana-sarana dekat garis pantai. Sarana penting masyarakat harus dapat berfungsi selepas peristiwa bencana. Konsep ini termuat dalam Data Standarisasi Bangunan (DSB) dan bisa disesuaikan untuk bahaya tsunami. DSB mensyaratkan perhitungan terhadap gempa dan kekuatan angin untuk perancangan yang lebih kokoh, dan pemeriksaan struktural yang lebih selama pembangunan sarana penting masyarakat. Dengan “faktor kepentingan” DSB menaikkan tingkat kekuatan 15

sampai 50 persen diatas perhitungan standar untuk kategori bangunan hunian umumnya untuk memastikan struktur yang lebih kuat dan kokoh.

4. Terapkan Rencana Sarana- Prasarana Penting yang Komprehensif

Komunitas harus meninjau kembali atau mengambil langkah-langkah yang berkaitan dengan prasarana baru maupun yang sudah ada, sarana penting, dan kegunaan yang bergantung pada lokasi tepi perairan sehubungan dengan bahaya-bahaya tsunami. Rencana-rencana prasarana dan sarana penting yang komprehensif harus menentukan sasaran kinerja untuk beragam sarana komunitas yang akan dibangun maupun yang sudah ada. Menyiasatnya harus termasuk pemindahan atau, jika mungkin memperkuat prasarana dan sarana penting yang sudah ada terhadap kekuatan tsunami. Harus juga mencakup penyediaan sarana-sarana yang dibuat lebih dari satu untuk dicadangkan dan langkah-langkah tindakan darurat untuk mengurangi risiko kehilangan prasarana dan sarana penting. Pengajuan rencana untuk pembangunan sarana penting dan prasarana baru yang terletak di wilayah rawan tsunami, harus dipertimbangkan dengan seksama untuk memastikan bahwa standar kinerja bangunan yang diharapkan terpenuhi ketika langkah-langkah perancangan diterapkan. Pengajuan rencana untuk pembangunan sarana penting dan prasarana baru harus dievaluasi dari segi bertambahnya risiko karena adanya pertumbuhan. Sebagai contoh, pembangunan gedung dan sarana- sarana baru dapat disertai pengadaan air bersih atau pembuangan limbah baru di daerah bencana. Prasarana dan sarana penting yang sudah ada seringkali problematis. Cukup sulit dan mahal untuk memperbaiki daya tahan prasarana dan sarana penting yang sudah terlanjur ada terhadap tsunami, sementara pemindahan lokasi pada umumnya tidak praktis, terutama dalam jangka waktu dekat. Namun, memahami risiko yang dimiliki prasarana dan sarana penting yang sudah ada ini serta mengantisipasi konsekuensi peristiwa tsunami bisa menunjang strategi-strategi penanggulangan risiko dalam jangka panjang (lihat Prinsip 5 untuk pembahasan yang lebih rinci mengenai permasalahan bangunan-bangunan yang sudah ada). Karena keberagaman sifat dan perbedaan kepentingan dari sistem-sistem prasarana dan sarana penting, harus diupayakan penyusunan urutan kepentingan-kepentingan relatifnya terhadap komunitas untuk menetapkan sasaran kinerja yang dapat mempermudah panduan tindakan-tindakan penanggulangan bencana.

Tugas ini mencakup sebagai berikut:

- Menentukan tingkat kinerja yang memadai sebagai standar (misalnya, kondisi kerusakan yang wajar pada tingkat intensitas kemungkinan tsunami tertentu). Lihat Prinsip 4 untuk pembahasan mengenai tingkat kinerja ketahanan.
- Mengetahui sejauh apa setiap sistem dan sarana yang ada mengantisipasi penanggulangan tsunami dan gempa bumi termasuk bahaya-bahaya alam penting lain, seperti potensi tanah longsor atau keretakan tanah.

- Menetapkan skala kepentingan relatif untuk memfokuskan upaya-upaya penanggulangan bencana (misalnya mencegah rusaknya sistem air bersih mungkin lebih penting daripada mencegah rusaknya sistem pelibahan air)
- Menetapkan interval masa kelumpuhan yang masih bisa ditoleransi dari setiap unsure sarana/prasarana (misalnya, Rumah sakit umum harus paling tidak bisa berfungsi dalam jangka waktu satu jam selepas peristiwa bencana, sementara jalan utama bisa dibiarkan tak berfungsi sementara selama 2 minggu)
- Untuk prasarana dan sarana penting baru, pastikan tingkatan kinerja ketahanan yang memadai dan apakah kegunaannya bergantung pada lokasi tepi air.

5.5. Lokasi dan Strategi Rancangan Sarana-Prasarana Penting yang Spesifik untuk Mengurangi Risiko Tsunami.

Menurut NOAA (2001) beberapa Strategi Rancangan Sarana-Prasarana Penting yang Spesifik yang dapat diambil untuk Mengurangi Risiko Tsunami:

1. Tentukan Lokasi atau Rancangan Sarana-Prasarana Penting yang Baru di Luar Area Bahaya Tsunami untuk Menangkal Terpaan Tsunami.
 - Pelajari rencana prasarana dan sarana penting untuk melihat apakah ada lokasi-lokasi, formasi dan rute-rute alternatif dengan tingkat efisiensi yang setara. Kebanyakan sarana penting tidak harus berlokasi di daerah bahaya tsunami untuk dapat berfungsi sesuai dengan tujuannya. Beberapa sarana utama mungkin perlu ditempatkan di daerah bahaya tsunami karena lokasi alternatif tidak dapat melayani kebutuhan harian komunitas.
 - Lindungi Lokasi-lokasi penampungan untuk prasarana dan sarana penting, baik di dalam maupun di luar daerah bahaya tsunami, di mana risiko dapat dikurangi dengan langkah-langkah yang mudah dan terukur.
 - Cegah pembangunan sarana penting yang baru di daerah bahaya tsunami, kecuali :
 4. Sarana tersebut bergantung pada daerah pesisir dan rancangannya dapat mengurangi risiko tingkat kerusakan, sehingga sarana tersebut dapat berfungsi sesuai kebutuhan,
 5. Risiko dapat dikurangi melalui langkah- langkah penanggulangan dan rencana darurat,
 6. Kebutuhan akan sarana tersebut lebih tinggi dibanding konsekuensi dari hilangnya sarana tersebut akibat tsunami (misalnya, sebuah rumah sakit kecil yang terencil, di daerah rawan tsunami, menjadi beralasan karena sangat dibutuhkan untuk berada dekat dengan warga pada keadaan darurat).
 - Cegah pengembangan prasarana yang dapat mendorong pembangunan sarana lain yang tidak tahan terhadap bahaya tsunami.

- Pertimbangkan akibat dari prasarana baru terhadap intensitas dan distribusi bahaya. Sebagai contoh, apakah sarana baru ini akan mengakibatkan perubahan pola pembuangan air, meningkatkan kemungkinan terpaan, atau arus saluran yang dapat mengakibatkan bertambahnya bahaya?
 - Sediakan sarana dan prasarana yang berlebih di luar daerah bahaya tsunami di mana elemen-elemen dan sarana-sarana tersebut harus mampu melayani daerah-daerah berisiko tinggi.
 - Pekerjakan tenaga ahli di bidang pesisir, konstruksi dan geoteknis dalam proyek-proyek prasarana dan sarana penting di daerah berisiko tinggi. Masyarakat harus memantau proposal proyek yang menuntut terlibatnya tenaga profesional yang memenuhi syarat, melihat apakah organisasi pelaksana melibatkan tenaga ahli sejak awal proyek, dan menempatkan sumber-sumber tenaga ahli yang dapat dihubungi bilamana diperlukan.
 - Bilamana penempatan prasarana dan sarana penting di luar daerah bahaya tsunami tidak praktis, pastikan bahwa mekanisme yang memadai tersedia agar dapat mengisolasi area yang rusak, seperti katup penutup, jalan putar dan lainnya.
2. Lindungi atau Pindahkan Prasarana dan Sarana Penting yang sudah ada.

Cegah terjadinya pengembangan atau renovasi sarana yang sudah ada di daerah bahaya tsunami tanpa mengambil langkah-langkah untuk mengurangi risiko.

- Bangun struktur penghalang (dinding dan kolom beton bertulang) untuk memberi perlindungan terhadap terpaan dan pengikisan.
- Naikkan posisi sarana yang ada di atas ketinggian terpaan air.
- Pindahkan sebagian dari sarana-sarana yang berisiko.
- Manfaatkan kondisi ketertinggalan sarana yang sudah ada sebagai kesempatan untuk mengganti, memindahkan atau menentukan standar rancangan baru yang mampu menghadapi tsunami.

3. Rencana untuk Keadaan Darurat dan Pemulihan

Persiapkan rencana darurat untuk menghadapi situasi darurat dan mempercepat pemulihan.. Bilamana prasarana dan sarana penting yang bergantung pada daerah pantai tidak dapat diperbarui agar dapat menghadapi tsunami, maka sarana tersebut harus diabaikan dan perlu direncanakan langkah-langkah evakuasi, tindakan darurat, pemulihan dan sarana pengganti. Harus diingat bahwa akibat tsunami sarana yang sudah kuno dapat mudah hancur dan menghantam orang struktur bangunan lainnya.



Gambar 5.17. Ledakan dan kerusakan reactor nuklir Jepang akibat gelombang tsunami

(Sumber : Japan 2011)

Prasarana

<p>Sistem transportasi</p> <ul style="list-style-type: none"> • Jalan, jalan bebas hambatan, jembatan, lahan dan gedung parkir, dan sistem pengendalian lalu lintas • Rel, jembatan dan area langsir kereta api untuk penumpang dan angkutan barang. • Sistem transit (rel, troli, trem dan gerbong), gudang dan fasilitas perawatan, pusat tenaga listrik dan gardu-gardunya, sistem kendali, jembatan, terowongan dan lorong. • Bandara udara dan menara kontrol. • Pelabuhan dan sistem kontrol lalu lintas laut, terminal, fasilitas bongkar muat, fasilitas gudang, dok, tambatan kapal, dermaga, dinding laut dan dinding sekat. 	<p>Sistem utilitas</p> <ul style="list-style-type: none"> • Sistem generator, transmisi, pencabangan dan distribusi listrik. • Sistem produksi, proses, penyimpanan, transmisi, pompa dan distribusi gas alam. • Sistem komunikasi darat: stasiun penyaluran hubungan komunikasi, jalur utama dan jalur data • Sistem selular, stasiun penyaluran hubungan komunikasi, antena dan menara. • Sistem kabel untuk televisi, radio dan data. • Sistem satelit untuk televisi dan data. • Sistem air minum: sumur, sumber air, gudang, pompa, sistem pengolahan air dan distribusi. • Saluran air kotor, pompa, fasilitas pengolahan air kotor dan pembuangan. • Jalur pipa untuk oli, bahan bakar dan produk-produk minyak mentah lainnya. • Fasilitas pembuangan air arus deras, parit dan jalur pipa.
--	--

Tabel 5.1. Sarana kota yang harus dilindungi dari bencana tsunami

(Sumber : NOAA 2001)

Sarana

<p>Jasa pelayanan utama</p> <ul style="list-style-type: none"> • Kantor polisi. • Pemadam kebakaran. • Rumah sakit dengan fasilitas bedah dan gawat darurat. • Fasilitas dan peralatan operasional dan komunikasi darurat. • Garasi dan penampungan untuk kendaraan dan pesawat darurat. • Alat pembangkit listrik darurat bagi jasa-jasa pelayanan utama. • Tangki air atau peralatan pemadam api lainnya untuk melindungi fasilitas-fasilitas utama atau khusus. • Kantor permanen petugas keselamatan. 	<p>Fasilitas-fasilitas khusus</p> <ul style="list-style-type: none"> • Sekolah. • Kampus dan universitas. • Rumah-rumah perawatan dan pusat pemulihan. • Komunitas jompo. • Struktur hunian massal. • Stasiun pembangkit listrik dan fasilitas penunjang operasional lainnya. <p>Fasilitas Berbahaya</p> <ul style="list-style-type: none"> • Dok penyimpanan bahan bakar. • Gudang penyimpanan limbah nuklir. • Fasilitas penyimpanan bahan kimia. • Kendaraan dan truk tangki bahan kimia. • Gudang bahan peledak, dok bongkar muat dan pelabuhan.
--	---

Tabel 5.2. Prasarana kota yang harus dilindungi dari bencana tsunami

(Sumber : NOAA 2001)

5.6. Perencanaan Evakuasi

Strategi utama untuk segera menyelamatkan jiwa sebelum gelombang tsunami datang adalah mengevakuasi penduduk dari wilayah bahaya. Dua metode yang umumnya diterapkan:

- evakuasi horisontal—memindahkan penduduk ke lokasi-lokasi yang lebih jauh atau ke dataran yang lebih tinggi
- evakuasi vertikal—memindahkan penduduk ke lantai-lantai lebih tinggi di dalam bangunan-bangunan

Evakuasi horisontal dan tindakan darurat lainnya berada di luar lingkup panduan ini dan telah disinggung di dalam publikasi-publikasi lain (lihat Sumber Acuan dan Bibliografi di akhir panduan). Tetapi, evakuasi vertikal disinggung di dalam panduan ini sebab berkaitan dengan perihal pemanfaatan lahan, penempatan, dan rancangan serta konstruksi bangunan.


Dalam Mengurangi Kerugian Tsunami Mengevakuasi penduduk dapat menyelamatkan banyak jiwa dan mengurangi cedera, tetapi berefek rendah, jika pun ada, dalam mengurangi kerugian ekonomis dan properti. Pada wilayah-wilayah pesisir di mana kepadatan bangunan dan penghuninya tinggi; jalan, jembatan dan metode evakuasi horisontal lain terbatas; atau waktu peringatan tak mencukupi, maka dibutuhkan evakuasi vertikal sebagai alternatif atau tambahan bagi evakuasi horisontal. Perencanaan pemanfaatan lahan, perencanaan wilayah, dan rancangan bangunan yang telah dibahas dalam prinsip-

prinsip sebelum ini, berperan penting dalam kemampuan sebuah komunitas penduduk untuk setidaknya mengandalkan evakuasi vertikal untuk melindungi penduduk.

Proses Pelaksanaan Sebuah Strategi Evakuasi Vertikal adalah sebagai berikut (NOAA 2001):

1. Daftar Bangunan-Bangunan yang Ada

Persediaan bangunan untuk evakuasi vertikal sangat bervariasi di antara berbagai komunitas. Maka, sebuah daftar dari penduduk dan taksiran bangunan-bangunan yang dapat difungsikan sebagai tempat penampungan evakuasi vertikal, menjadi penting. Hal ini sukar dilaksanakan jika informasi penting tentang bangunan-bangunan, misalnya gambar dan kalkulasi, bisa saja tak tersedia. Pembangun profesional berperan penting dalam mengevaluasi kapasitas dari struktur bangunan untuk bertahan dari bencana yang diantisipasi, dan laporan-laporan mereka kerap membawa pada kerja rehabilitasi dan pemantapan-ulang yang dirancang untuk memperkuat bangunan-bangunan.



Gambar 5.18 Masjid dan sekolah yang dapat difungsikan sebagai tempat evakuasi akibat gelombang tsunami

(Source: JICA 2005)

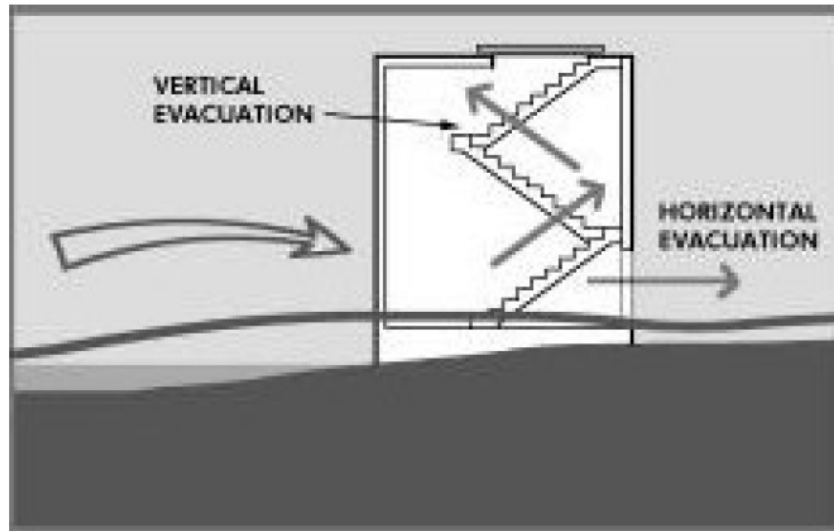
2. Pastikan Penerapan Standar yang Cukup pada Bangunan-Bangunan Baru

Bangunan-bangunan baru yang akan dipersiapkan sebagai tempat penampungan evakuasi vertikal harus memiliki kekokohan struktural yang cukup untuk menahan gelombang tsunami dan gempa bumi pra- tsunami lokal. Building code (Hukum Bangunan) dan standar-standar terapan lain harus dapat memastikan kekuatan bangunan-bangunan baru tersebut terhadap tsunami dan gempa bumi. Standar-standar ini harus melampaui kebutuhan minimum syarat keamanan dari building code yang sering dipakai secara lokal. Masyarakat dan pemilik-pemilik bangunan juga harus mendapatkan bantuan para profesional yang memenuhi syarat dalam bidang-bidang geoteknik, pesisir dan teknik struktural.

3. Siapkan Personil Pelayanan pada Keadaan Darurat untuk Memimpin Program Evakuasi vertikal, meski keberhasilannya tergantung pada struktur bangunan, utamanya adalah sebuah kesiapan dalam keadaan darurat dan tindakan respon. Maka, penting bagi pejabat-pejabat komunitas yang bertugas menangani perencanaan dan pengelolaan program-program darurat dan operasi-operasinya, mengambil tanggung jawab pimpinan bagi perencanaan evakuasi vertikal. Sebagai pelengkap, sangatlah penting untuk melibatkan para pemilik dan penyewa bangunan dalam proses pengembangan program evakuasi vertikal.
4. Selesaikan Berbagai Perihal Terkait
Ada berbagai perihal lain yang penting dalam evakuasi vertikal. Hal-hal ini beragam di antara komunitas penduduk atau negara bagian, tetapi termasuk di dalamnya yaitu kebutuhan-kebutuhan kesiapan dalam keadaan darurat, standar-standar penanggulangan bagi masyarakat yang melakukan evakuasi, akses kepada tempat-tempat perlindungan yang disiapkan, dan agen-agen publik dan pemilik-pemilik bangunan yang dapat bertanggung jawab.

Strategi Rencana Evakuasi Vertikal yang Spesifik untuk Mengurangi Dampak Tsunami bagi Warga kota adalah sebagai berikut:

1. Identifikasi Bangunan-Bangunan Spesifik sebagai Tempat Perlindungan Vertikal
Beberapa bangunan yang telah ada dapat digunakan sebagai tempat perlindungan vertikal dan bangunan- bangunan baru dapat ditempatkan, dirancang, dan dikonstruksi dengan pertimbangan penggunaan tersebut. Para petugas bangunan lokal dan konsultan pembangun dapat membantu menyusun daftar bangunan-bangunan potensial yang dimiliki masyarakat, mengevaluasi kemampuan ketahanan bangunan- bangunan tersebut dari tsunami/gempa bumi, serta mengembangkan kriteria dan standar untuk rehabilitasi atau konstruksi baru yang dapat menahan berbagai bahaya agar bangunan tersebut dapat dipergunakan sebagai tempat perlindungan. Faktor-faktor yang perlu diperhatikan dalam menentukan kelayakan sebuah bangunan yaitu antara lain ukuran, jumlah lantai, akses, isi bangunan, dan pelayanan yang tersedia di dalamnya. Hanya bangunan- bangunan yang diperkirakan mampu menahan bencana potensial tsunami dan gempa bumi, serta memenuhi syarat hunian, yang sebaiknya disiapkan sebagai tempat perlindungan. Sebagai contoh, jika taksiran ketinggian gelombang tsunami tak melebihi satu lantai (sekitar 10 kaki = 3,05 meter), maka rancangan lantai-terbuka dapat diterapkan agar gelombang dapat melintas dengan kerusakan minimal pada bangunan.



Gambar 5.19. Model evakuasi vertikal dan horisontal akibat gelombang tsunami
(Source:NOAA 2001)

2. Buat Persetujuan dan Prosedur dengan Pemilik Bangunan

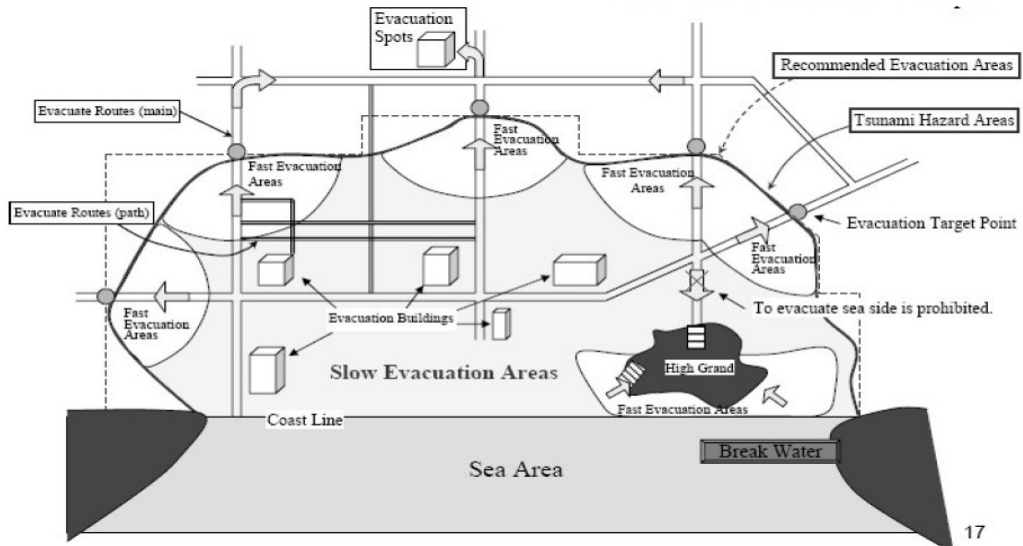
Pada umumnya, tempat perlindungan untuk evakuasi vertikal disiapkan di dalam bangunan-bangunan yang kepemilikannya pribadi. Agar suatu program dapat berjalan efektif, maka persetujuan yang tepat harus dinegosiasikan dengan para pemilik bangunan, dan mereka - baik pemilik maupun perwakilannya - harus dilibatkan dalam perumusan dan pemeliharaan program. Meski berbeda-beda dalam berbagai komunitas penduduk dan negara bagian, umumnya perihal yang penting bagi para pemilik adalah yang menyangkut pemberitahuan, standar perawatan, kompensasi, lama penghunian, keamanan dan pertanggungjawaban.

3. Pastikan Adanya Prosedur untuk Menerima dan Menyebarkan Peringatan Bahaya

Bagi komunitas yang rentan terhadap tsunami, sangatlah penting untuk memiliki prosedur dan sistem yang memadai dalam pemberitahuan resmi, agar langkah-langkah tepat dapat diambil, terkadang beberapa jam sebelum datangnya tsunami dari jauh. Tsunami lokal punya masalah khusus, sebab keterbatasan waktu tak memungkinkan diberikannya peringatan resmi. Beberapa komunitas memberikan penerangan dan pelatihan bagi warga dan pendatang untuk segera melakukan evakuasi kapan saja gempa bumi terasa. Jika tak ada peringatan tsunami yang dikeluarkan, maka orang-orang bisa kembali setelah beberapa saat.

4. Pelihara Program Panjang dalam Jangka

Tsunami merupakan peristiwa langka, tetapi dampaknya pada penduduk di daerah pesisir bisa sangat merusak. Merupakan sebuah tantangan untuk dapat menjaga program-program kesiapan dalam keadaan darurat berikut prosedurnya ketika ancaman tersebut diperkirakan masih lama. Ukuran-ukuran evakuasi vertikal menjadi penting untuk diintegrasikan ke dalam rencana-rencana respon penduduk dan ditinjau ulang serta direvisi secara teratur.



Gambar 5.20. Model evakuasi vertikal dan horisontal akibat gelombang tsunami pada skala kota
 (Source: Nagao 2005)

Daftar Pustaka

- ARC (2007). *Talking About Disaster: Guide for Standard Messages*. Washington, D.C.; American Red Cross publish.
- ALONGI, D. M. (2008). Mangrove forests: Resilience, protection from tsunamis, and responses to global climate change. *Estuarine, Coastal and Shelf Science*. No. 76, pp 1-13
- ALI MADANI, POUR (1996). *Design of Urban Space: An Inquiry into a Socio-Spatial Process* Publisher: John Wiley Sons .
- AKSORNKAOE, S. et al. (1993). Effect of sea level rise on the mangrove ecosystem in Thailand. *Malaysian Journal of Tropical Geography* . Vol 24, pp. 29-34.
- ANTONIADES, ANTHONY C., (1986), *Architecture and Allied Design: An Environmental Design Perspective* .Kendall/Hunt Publishing Company,Dubuque, Iowa.
- ALEXANDER R. CUTHBERT (2006).*THE FORM OF CITIES: Political Economy and Urban Design*.blackwell publishing.BAPPENAS (2005). *Master Plan for the Rehabilitation and Reconstruction of the Regions and Communities of the Province of Nanggroe Aceh Darussalam and the Island of Nias, Province of North Sumatera*. Jakarta: Badan Perencanaan Pembangunan Nasional (Bappenas) Republik Indonesia. Available at http://www.e-aceh-nias.org/index.php?id=master_plan.html. [Accessed 25 July 2008].
- BAPPENAS (2002). *Eastern Indonesia development acceleration Act 2002*. Jakarta: Development planning Bureau.
- BBC (2007). *In depth; tsunami disaster; special report*. Available at http://news.bbc.co.uk/1/hi/in_depth/world/2004/asia_quake_disaster/default.stm. [Accessed 5 Feb. 2008]
- BAPPENAS (1992). *Spatial Planning Law 1992*. Jakarta: Act guidelines.
- BAKOSURTANAL (2008). *Geospasial Nasional data*. Jakarta: National Coordinating Agency for Survey and Mapping database report.
- BALCHIN, P., N., ISAAC, D. AND CHEN, J (2000), *Urban economics; a global perspective*, Palgrave, Hampshire, 2000.
- BOBIC, M. (1990). *The Role of Time Function in City Spatial Structure Past and Present*. Vermont: Gower Publishing.co.
- BROTCHIE, J. et al. (1995).*Cities in competition: productive and sustainable cities for the 21st century* Melbourne: Longman Australia.
- BRANCH, MELVILLE C., (1995).*Perencanaan Kota Komprehensif: Pengantar & Penjelasan. Terjemahan*. B. H. Wibisono & A. Djunaedi, Gadjah Mada University Press, Yogyakarta
- BUDIARJO, A. (2006). *Evacuation Shelter Building Planning for Tsunami-prone Area; a case study of Meulaboh City, Indonesia*. Master thesis. ITC, Eschende, The Netherland.
- BARBIER, E.B. (2008). In the wake of tsunamis: Lessons learned from the household decision to replant mangroves in Thailand. *Resource and Energy Economics*. No. 30, pp.229–249
- BRINKMAN, R.M. et al. (1997). Surface wave attenuation in mangrove forests. *Proceedings of 13th Australasian Coastal and Ocean Engineering Conference* . No.2, 941-949.
- BAIROCH, P. (1988). *Cities and economic development from the dawn history to the present*. London: Mansell.
- BAKORNAS (2005). *Bakornas: 24 Dec. 2004 Tsunami, Aceh-Nias Report*. Jakarta: technical report.

- BERNARD, E., 1999. Tsunami. In: J. INGLETON (Ed.), *Natural disaster management: a presentation to commemorate the International Decade for Natural Disaster Reduction IDNR 1990-2000*. Leicester :Tudor Rose Holding Limited.
- CUTHBERT, A. (2006). *The form of cities: political economy and urban design*. Oxford: Blackwell.
- CONSTANTINA, A. et al. (2008). Propagation of very long water waves, with vorticity, over variable depth, with applications to tsunamis. *Fluid Dynamics Research*. Vol. 40, pp.175–211.
- CHATENOUX, B. et al. (2007). Impacts of the 2004 Indian Ocean tsunami: analysing the potential protecting role of environmental features. *Natural Hazards* . Vol.40, pp.289-304.
- CHANG, S.E., et al. (2006). Coastal ecosystems and tsunami protection after the December 2004 Indian Ocean tsunami. *Earthquake Spectra* . Vol. 22, pp.863-887.
- CASTELLS, M. (1997). *The power of Identity*. Oxford: Blackwell.
- COUPLAND, A (Ed.) (1997). *Reclaiming the City: mixed use development*. London: E & FN Spon,
- CUTHBERT, A. (2004). *The Design of Cities: Critical Readings in Urban Design*. Oxford: Blackwell.
- DOVEY, K. et al. (2005). *Fluid city: transforming Melbourne's urban waterfront*. Abingdon: Routledge.
- DALLY, W. et al. (1986). Detached Breakwaters for Shore Protection. *Final rept., coastal engineering research center nicksburg MS*.
- DUDLEY, W. C. (1998). *Tsunami*. Honolulu : University of Hawaii Press.
- DAHDOUH, G. F. et al. (2005). How effective were mangroves as a defence against the recent tsunami. *Current Biology* . Vol.15, pp.443-447.
- DANIELSEN, F. et al, (2005). The Asian tsunami: a protective role for coastal vegetation. *Science*. Vol. 310. No. 5748, p. 643
- DEPARTMENT, E.a.S.S.(2004). *Sumatra FAQ*. Department of Earth and Space Science Univeristy of Washington, Seattle. Available at <http://www.ess.washington.edu/tsunami/Sumatrafaq.htm>. [Accessed 5 July 2008].
- DPWI (2005). *Provinces, regions and cities: data and Fact*. Jakarta: Department of Public Works of Indonesia.
- D'TI (2002). *Industry and trade report of Department of Trade of Indonesia, 2nd term*. Jakarta: Department of Trade of Indonesia.
- DOXIADIS.C. A., (1968), *Ekistics : An Introduction to the Science of Human Settlements*, Hutchison & Co., (Publishers) Ltd.
- EWRC (2007). *Natural hazard of Waikato*. Available at <http://www.ew.govt.nz/Environmental-information/Our-coast/Coastal-pressures/Coastal-structures/>. [Accessed 21 March 2008].
- ESS (2005). *The December 26, 2004 Sumatran Tsunami*. Available at <http://www.ess.washington.edu/tsunami/Sumatra.htm>. [Accessed 14 July 2008].
- FOSTER, H. D. (1980). *Disaster planning: the preservation of life and property*. New York: Springer.
- PITTAS, M., DAN FEREBEE, A. (editors), (1982). *Education for Urban Design*. Institute for Urban Design, Purchase, New York.

- GOSLING, D. & MAITLAND, B. (1984) *Concepts of Urban Design* (London, Academy Editions).
- GAINAA, CARMEN et al. (2007). Cenozoic tectonic and depth/age evolution of the Indonesian gateway and associated back-arc basins. *Earth science review*. Vol 10. pp.16-20
- GUSIAKOV, V.K. (2005). Tsunami generation potential of different tsunamigenic regions in the Pacific. *Marine Geology*. Vol 215 pp. 3 – 9.
- GORING, D. (2005). *Sumatra Tsunami at New Zealand Ports and Harbours*. Mulgor Consulting Ltd. Christchurch. Available at <http://www.mulgor.co.nz/SumatraTsunami/index.htm>. [Accessed 15 May 2008].
- HOYLE, B. S. (1993). *Urban waterfront redevelopment in Canada: propositions and perspectives*. Southampton: Dept. of Geography, University of Southampton.
- HUTCHISON, C. S. (1990). Displaced terranes of the southwest Pacific. In ZVI, B.A. (ed.). *The Evolution of Pacific Ocean Margins*. Oxford; Oxford University Press, pp. 161–175.
- HOYLE, B. (2001). Waterfront Revitalization in an East African Port-City. *Cities*. Vol. 18, No. 5, pp. 297–313.
- HUANG, W. P. et al. (1999). *Effect of Detached Breakwater on Wave Directionality: Example of BDZ Harbour*. Proceedings of the Ninth (1999) International Offshore and Polar Engineering Conference Brest, France, May 30-June 4, 1999. The International Society of Offshore and Polar Engineers
- HAMILTON, W. (1979). Tectonics of the Indonesian region. *U.S. Geological Survey Prof. Paper 1078*.
- HADI WAHYONO (2009). *Teori Perencanaan dan Perancangan kota*. Available at <http://www.scribd.com/doc/35702121/Teori-an-Dan-Perancangan-Kota-HW>
- HESTIN MULYANDARI (2011). *Pengantar Arsitektur Kota*. Penerbit Andi, Yogyakarta.
- ICDME, University of Tokyo (1993). A Quick Look Report on the Hokkaido-Nansei-Oki Earthquake, July 12, 1993. *Special Issue July 1993 INCEDE newsletter*. International Center for Disaster Mitigation Engineering, Institute of Industrial Science, Tokyo.
- ICE (1992) *Coastal Structures and Breakwaters*. Proceedings of the Conference coastal engineering 1992. Institution of Civil Engineers, Great Britain.
- ICMG (2007). *Early warning system joint cooperation: assessment report of Indonesia centre for meteorology and geophysics 2007*. Jakarta: Indonesia centre for meteorology and geophysics.
- NTHMP (2001). *Designing for tsunamis, seven principles for planning and designing for tsunami hazards*. US National Tsunami Hazard Mitigation Program Steering Committee, Sacramento. Available at <http://www.pmel.noaa.gov/tsunami-hazard/links.html#multi>. [Accessed 21 Dec 2007].
- JICA (2005). *The Study on the Urgent Rehabilitation and Reconstruction Support Program for Aceh Province and Affected Areas in North Sumatra*. Japan International Cooperation Agency (JICA), Badan Perencanaan Pembangunan Nasional (Bappenas), and Provincial Government of Nanggroe Aceh Darussalaam, Banda Aceh.
- JACOBS, J. (1984). *Cities and the wealth of Nations: principles of economic life*. Harmondsworth: Penguin.
- JOHN M. BRYSON. (1991) *Strategic Planning for Public and Non Profit Organizations*, Jossey-Bass Publishers. San Fransisco-Oxford.

- KATHIRESAN, K. et al. (2005). Coastal mangrove forests mitigated tsunami. *Estuarine, Coastal and Shelf Science*. Vol.6, pp. 601-606.
- KENNETH, J. DAWLEY. (1993). *Urban Management Programme: Elements of Urban Management*, The World Bank. Washington D.C.
- KEVIN LYNCH (1996) *The Image of the City*. Harvard University Press.
- LEE, et al. (1995). Cenozoic plate reconstruction of Southeast Asia. *Tectonophysics*. v. 251, p. 85-138.
- LAY, T. et al. (2004). The Great Sumatra-Andaman Earthquake of 26 December 2004. *Science*. Vol. 308. no. 5725, pp. 1127 – 1133
- LEWIS MUMFORD (1961) *The City in History* San Diego, Harcourt Inc.
- MILETI, D.(1999). *Disasters by Design: A Reassessment of Natural Hazards in the United States*. Washington, DC: Joseph Henry Press.
- MORRISSEY, W. A. (2005). *Tsunamis: Monitoring, Detection, and Early Warning Systems CRS Report for Congress January 24, 2005*. Washington: USA Congress report.
- MCDEM (2008). *National Tsunami Signage Technical Standard for the CDEM Sector*. Wellington: Ministry of Civil Defence & Emergency Management
- MARSHALL, R. (ed.) (2001). *Waterfront in Post-Industrial cities*. London: Spon.
- MAKASSAR STATISTICAL BUREAU (2005). *Annual report of Makassar in Statistic*. Makassar: Makassar Statistical Bureau.
- NATAWIDJAJA, D. (2005). Research on active tectonics of the Sumatran plate margin; Plate Tectonics Subducted. *Journal of Scientific Exploration*. Vol. 19, no. 3, pp. 490-495, Fall 2005.
- NAS, P.J. (1986). *The Indonesian Cities: Studies in Urban Development and Planning*. Holland, Foris publication.
- NUDS (1985) Indonesia NUDS Final Report.. National Urban Development Strategy Project .
- NOAA, USGS, FEMA, NSF, dan Alaska, California, Hawaii, Oregon, Washington (2001). *Designing for Tsunamis: Seven Principles for Planning and Designing National Tsunami Hazard Mitigation Program* .National Tsunami Hazard Mitigation Program. Terjemahan :Menghadapi Tsunami: Tujuh Prinsip Perencanaan dan Perancangan, Lisabona Rahman (editor tim penerjemah) Komisi Darurat Kemanusiaan Koalisi Masyarakat Sipil untuk Aceh dan Sumatera Utara
- NIGEL TAYLOR (1998), *Urban Planning Theory since 1945*. University of the West of England.SAGE Publications Ltd
- PELLING, M. (2003). *The vulnerability of cities : natural disasters and social resilience*. London : Earthscan Publications.
- PARARAS, G., 2005. *The Great Earthquake and Tsunami of 26 December 2004 in Southeast Asia and the Indian Ocean*. <http://www.drgeorgepc.com/Tsunami2004Indonesia.html>
- PRAWIRODIRDJO, L. et al. (2006). Geodetic observations of an earthquake cycle at the Sumatra subduction zone: The role of interseismic strain segmentation. *Journal of Geophysical Research*. Vol.6 pp. 78-83.
- PETERSON, E. et al. (1984). Factors affecting seismic moment release rates in subduction zones. *Journal of Geophysical Research*. Vol. 89, Issue B12, p. 10233-10248 (JGR Homepage).

- PARKINSON, M. et al. (1992). *Urbanisation and the functions of cities in the European Community*. Report to the Commission of the European Communities, Directorate General for Regional Policy (XVI), European Institute of Urban Affairs. Liverpool: John Moores University.
- PAPATHOMA, M. et al. (2003). Assessing tsunami vulnerability, an example from Herakleio, Crete *Natural Hazards and Earth System Sciences*. No.3, pp.377–389.
- PATON, D. (2008). Managing tsunami risk in coastal communities: Identifying predictors of preparedness. *The Australian Journal of Emergency Management*. Vol. 23 No. 1, pp.1324-1540
- PRASETYA, W. P. et al. (2001). The Makassar Strait Tsunamigenic Region, Indonesia. *Natural Hazards*. Vol. 24, pp.295–307.
- PEARCE, L. (2003). Disaster Management and Community Planning, and Public Participation: How to Achieve Sustainable Hazard Mitigation. *Natural Hazards*. Vol. 28, pp.211–228.
- POERBO H. W (2001) Urban Design Guidelines As Design Control Instrument with a case study of the Silver Triangle Superblock, Jakarta.
- GOLONKA, J. (2004). Plate tectonic evolution of the southern margin of Eurasia in the Mesozoic and Cenozoic. *Tectonophysics*. Volume 381, Issues 1-4, pp. 235-273
- PELLING, M. (2003). *The vulnerability of cities: natural disasters and social resilience*. London : Earthscan Publications.
- REICH, R. (1992). *The Work of Nations: Preparing Ourselves for 21st Century Capitalism*. New York: Vintage book.
- ROBERTS, P. and H. SYKES (Eds.) (2000). *Urban regeneration: a handbook*. London : SAGE
- SUMALYO, Y. (1996). *Arsitektur dan tata kota colonial Belanda di Indonesia*. Paper on one day seminar the dilemma conservation and utilization of cultural heritage in South Sulawesi. Makassar; Hasanuddin University.
- SMYTH, H. (1994). *Marketing the city: the role of flagship developments in urban regeneration*. London : E & FN Spon.
- SMAILES, A.E. (1955) 'Some reflections on the geographical description and analysis of Townscapes', *Transactions and Papers of the Institute of British Geographers* no. 21 pp. 99-115
- SOCQUET, A. et al. (2006). Microblock rotations and fault coupling in SE Asia triple junction (Sulawesi, Indonesia) from GPS and earthquake slip vector data. *Journal of geophysical research*. Vol. 111, no.10, pp.33-38.
- SUBARYA, C. et al. (2006). Plate-boundary deformation of the great Aceh-Andaman earthquake, *Nature*. Vol. 440. pp.46-51.
- SATAKE, K et al. (1993). Tsunami field survey of the 1992 Nicaragua earthquake. *Eos Trans. Am. Geoph. Union*. No. 74, pp.155-157
- SOLOVIEV, S. L. et al. (1992). *Catalogue of Tsunamis in the Pacific 1969–1982*. Soviet Geophysical Committee; Moscow.
- SPAANS, M. (2004). The implementation of urban regeneration projects in Europe: global ambitions, local matters!. *Journal of Urban Design*. No. 9, Issue 3, pp. 335 - 349
- SYNOLAKIS, C. et al. (1995). Damage, Conditions of East Java Tsunami of 1994 Analyzed. *American Geophysical Union*. Vol 76, No.26, pp.261-262

- SUGIMOTO, T., et al. (2003). A human damage prediction method for tsunami disaster incorporating evacuation activities. *Natural Hazards*. Vol. 29: 585-600.
- SHIRVANI, HAMID (1985) *The Urban Design Process*. Van Nostrand Reinhold, New York.
- STEGER, CHARLES W., (1997). *Urban Design dalam John M. Levy, Contemporary Urban Planning*. Prentice Hall, Upper Saddle River, NJ
- O'LOUGHLIN, J. (1992). *Between Stuttgart and Sheffield: Amsterdam in an Integrated Europe and a Competitive World-economy*. Amsterdam: Centrum voor Grootstedelijk Onderzoek.
- ROB IMRIE, LORETTA LEES AND MIKE RACO (2009). *Regenerating London Governance, sustainability and community in a global city* Routledge, Oxon. Jonny Lang Publisher: Architectural Press.
- TARIGAN R T (2008) *Perencanaan Pembangunan Wilayah*. Jakarta, PT. Bumi Aksaras
- TONDOBALA, L. (1997). Revitalisasi kawasan pusat kota lama dipesisir pantai: suatu studi awal pengembangan model perencanaan kota pantai. *Journal of Tekno* No. 10, pp. 11-15.
- TAYLOR, N. (1998), *Urban planning since 1945*, SAGE Publications, New Delhi.
- TRANCIK, R., (1986). *Finding the Lost Space*.
- USGS (2008). *Seismotectonics of the Indonesian Region*. Available at <http://earthquake.usgs.gov/regional/world/indonesia/seismotectonics.php>. [Accessed 3 Jan 2008].
- UITTO, J.I. (1998). The geography of disaster vulnerability in megacities A theoretical framework. *Applied Geography*. Vol. 18, No. 1, pp. 7-16.
- UU No 22/ 1999 tentang otonomi daerah
- U.S. Census Bureau (2010). "Metropolitan and Micropolitan Statistical Areas".
- VALE, LAWRENCE J. (Editor) (2005). *The Resilient City: How Modern Cities Recover from Disaster*. Oxford
- WIM, Spakman et al. (2002). Subducted slabs beneath the eastern Indonesia-Tonga region: insights from tomography. *Earth and Planetary Science Letters*. Vol. 201, pp 321-336.
- YUDONO, A (1997). A study of the Major urban structure of Ujungpandang and its surrounding regencies. *Journal of Hi-tech*. No.03, pp. 2-13.
- YUNUS H S (1999). *Struktur Tata Ruang kota*. Yogyakarta, Pustaka Pelajar
- ZSCHAU, et al. (Eds.) (2003). *Early warning systems for natural disaster reduction*. London : Springer.