

Fahmyddin A'raaf Tauhid

# **PARTISIPASI PUBLIK**

dalam Perancangan Kota



Fahmyddin A'raaf Tauhid

PARTISIPASI PUBLIK DALAM  
PERANCANGAN KOTA

**Hak Cipta Dilindungi Undang-Undang:**

Dilarang memperbanyak atau memindahkan sebagian atau seluruh isi buku ini ke dalam bentuk apapun tanpa izin tertulis dari penerbit

*All Rights Reserved*

**PARTISIPASI PUBLIK DALAM PERANCANGAN KOTA**

Penulis:

**FahmyddinA'raaf Tauhid**

Editor:

**Irma Rahayu**

Cetakan: I 2013

x + 327 halaman, 14 cm x 21 cm

ISBN : 978-602-237-691-0

AlauddinUniversity Press

Kampus I : Jalan Sultan AlauddinNo. 63 Makassar

Kampus II : Jalan Sultan AlauddinNo. 36 Samata – Gowa

## KATA PENGANTAR

Alhamdulillah, segala puji bagi Allah swt yang senantiasa memberikan kemudahan dalam menyelesaikan segala urusan hingga kami mampu menyelesaikan buku **PARTISIPASI PUBLIK DALAM PERANCANGAN KOTA.**

Terima kasih yang sedalam-dalamnya kepada seluruh pihak yang telah dengan sabar dan ikhlas memberi dukungan moril dalam setiap tahapan proses pembuatan buku ini.

Buku yang berada di tangan anda ini merupakan buku panduan materi bagi perencana kota, perancang kota serta praktisi dan akademisi yang berminat dalam perancangan kota berkelanjutan.

Akhirnya dengan ini kami mengharapkan buku ini dapat dijadikan petunjuk dan dipergunakan dengan sebaik-baiknya serta diberi koreksi kedepan guna memperkaya khasanah dan tujuan buku ini.

Penulis

## DAFTAR ISI

1. PENDAHULUAN	1
1.1. Teori perkotaan	1
1.2. substansi kota	5
2. MASALAH PERKOTAAN	13
2.1. Masalah umum kota	13
2.1.1 Masalah Sosial	14
2.1.2 Masalah lingkungan	21
2.1.2 Masalah Industrialisasi	23
2.1.4. Masalah pertumbuhan kota tidak seimbang	32
2.1.4.1. Kegagalan Konsep Modernisme Perkotaan	33
2.1.4.2. Perbedaan Pembangunan Kota secara Acak dan Terkendali	35
3. PERKEMBANGAN KOTA	40
3.1. Perpindahan Penduduk	40
3.1.1 Migrasi	40
3.1.2 Urbanisasi	41
3.2 Cara perkembangan kota	44
3.1.1. Kota Tradisional	44
3.1.2. Kota Klasik	46
3.1.3. Kota Revolusi Industri	48
3.2. Kota tumbuh	59
3.2.1. Agropolitan	59
4. RUANG KOTA	68
4.1. Ukuran Kota	68
4.2. Dimensi waktu dalam kota	70
4.2. Susunan kota	72
4.2.1. Susunan dalam Ruang dan Waktu	72
4.2.2. Bentuk Susunan Kota	73
4.3. Moda transportasi	79
4.3.1. Perkembangan Moda Transportasi	79
4.3.2. Transportasi Perkotaan dan Perkembangan Perkotaan sebagai Sebuah Model yang Berbeda.	80
4.3.3. Sebuah Kota untuk Masyarakat	81
4.3.4. Konsekuensi Penggunaan Kendaraan	82
5. DASAR PERANCANGAN KAWASAN PERKOTAAN	85
5.1. PENDEKATAN PERANCANGAN KAWASAN PERKOTAAN	85
5.1.1. Perancangan Kota ( <i>Urban Design</i> )	85
5.1.2. Dinamika Pokok di dalam Proses Perancangan Kota	88
5.1.3. Pendekatan Pokok Terhadap 'Formal/Struktural di dalam proses perancangan kota	89
5.1.4 Dinamika Ekonomi dan Ekologi	89
5.1.5 Dinamika Politik dan Ekologi	91
5.1.6. Proses Perancangan Kota dari Segi Budaya Kota dengan Ekologi Kota	92
5.2. Proses perancangan kawasan perkotaan	94
5.2.1 Proses Perancangan Kawasan Perkotaan Menurut Roger Trancik	94
5.2.2 Proses Perancangan Kawasan Perkotaan Menurut Kevin Lynch	106
5.2.3 Proses Perancangan Kawasan Perkotaan Menurut Hamid Shirvani	110

6. PERANCANGAN KOTA PARTISIPATIF	
6.1 Latar Belakang	118
6.2. Partisipasi masyarakat dalam penyusunan Rencana Rancang Kota	123
6.1. Partisipasi Masyarakat	123
6.1.1 Pengertian Partisipasi	123
6.1.2 Pentingnya Partisipasi Masyarakat	129
6.1.3 Prinsip-prinsip partisipasi	136
6.1.4 Fungsi dan Manfaat Partisipasi Masyarakat	136
6.1.5 Tipe-Tipe Partisipasi Masyarakat	138
6.1.6 Bentuk-Bentuk Partisipasi Masyarakat	139
6.1.7 Faktor-Faktor yang Mempengaruhi Partisipasi masyarakat	139
6.1.8. Tingkat Partisipasi Masyarakat	142
6.1.9. Perilaku Partisipasi Masyarakat	147
6.2. Partisipasi Publik dan Birokratisme Pembangunan Kota di Indonesia	149
6.3. Pelibatan Masyarakat dalam Perancangan Kota	152
6.4. Metode metode partisipasi perancangan kota	154
6.4.1. Pelaksanaan partisipasi perancangan kota	160

## DAFTAR PUSTAKA

# BAB I

## PENDAHULUAN

Bab pertama ini akan membahas definisi dan konsep kota dari berbagai sudut pandang dan menjelaskan kawasan kota yang tetap dikonservasikan sebagai penguat teori partisipasi dalam perancangan kota.

### 1.1 TEORI PERKOTAAN

Pengertian 'kota' secara arsitektural masih banyak aspek yang perlu diperhatikan, dan masing-masing aspek berbeda dalam pendefinisian dari satu tempat dengan tempat yang lainnya. Kota merupakan ruang pertemuan semua kepentingan manusia dalam sebuah kolase ruang besar, sehingga kota dapat dikatakan sebagai sebuah organisme, yang merupakan sebuah pusat industri, perdagangan, pendidikan, pemerintahan, atau mencakup semua kegiatan tersebut. Dengan demikian, terlihat bahwa kota-kota cenderung menjadi besar bila dasar ekonominya luas. Kota-kota kecil biasanya merupakan area area yang bergantung pada kota besar untuk mempertahankan kehidupan ekonominya.

Pengertian kota selalu dipahami dari berbagai sudut pandang yang sangat kompleks, dengan berbagai pendekatan terutama pendekatan metafora, yang dapat membantu kita memahami konseptualisasi berbagai aspek kehidupan kota ditinjau dari aspek sejarahnya. Seperti yang diungkapkan oleh ahli perkotaan Lewis Mumford (1895-1990), dalam buku berjudul *The City in History*, sedikitnya terdapat lima metafora yakni kota sebagai: (1) Magnet (yang menarik orang dan sekaligus gagasannya), (2) Kontainer (yang menjadi wadah), (3) *Necropolis* (kota kematian, yang akan menjadi kuburan akhir yang menanti semua peradaban), (4) *Megamachine* (yang menghancurkan unsur kemanusiaan), dan (5) Pentagon (yang menjadi simbol militerisme, kekuatan, dan perusak karena obsesi modernitas dengan megastruktur dan kekuatan yang tidak seimbang antara potensi teknologi dengan kerusakan sosial). Dari penjelasan tersebut diatas menurut Mumford dapat memberikan pemahaman kepada kita untuk lebih mengerti dan memusatkan aspek kemanusiaan dalam perwujudan dan pembangunan kota, sehingga Mumford yang dikenal sebagai seorang filosof, kritikus arsitektur, dan perencana kota kelahiran New York, juga mendapatkan julukan sebagai *master of metaphor*.

Berikut ini definisi daerah perkotaan menurut.....:

- a. Penyatuan suku-suku adat maupun keturunan-keturunan dengan gaya hidup yang berbeda-beda yang berkumpul di suatu pusat yang digunakan sebagai tempat pertemuan bersama dengan perlindungan atau bentuk yang lainnya, atau perkumpulan lembaga politik atau kedaulatan yang dibentuk oleh masyarakat.

- b. Lokasi-lokasi di mana terdapat kemungkinan adanya suatu lingkungan kehidupan yang beraneka-ragam dan gaya-gaya hidup yang berbeda-beda.
- c. Perkumpulan orang-orang bisnis, tempat pertukaran informasi yang lebih cepat, tempat dengan sarana transportasi yang lebih mudah, memadai, dan lebih cepat.

Sedangkan pengertian kota berdasarkan pendekatan beberapa disiplin ilmu, yaitu:

- a. Dalam pengertian geografis, kota adalah suatu tempat yang penduduknya rapat, rumah-rumahnya berkelompok, dan mata pencaharian penduduknya bukan pertanian/perkebunan.
- b. Dalam pengertian hukum di Indonesia, macam-macam kota antara lain:
  - 1. Kota sebagai Ibukota nasional Jakarta;
  - 2. Ibukota propinsi;
  - 3. Ibukota kabupaten dan Kotamadya;
  - 4. Kota Administratif (kotatif);
  - 5. Kota kecamatan.



Gambar 1.1 Tampak atas kota

Sumber: Google (2013)

Selain beberapa pengertian di atas, analisis terhadap kelompok-kelompok kekuatan yang mengatur bentuk dan aktivitas kota, apakah itu kekuatan ekonomi, sosial atau politik, adalah diperlukan untuk membuat batasan-batasan umum dari bentuk itu. Hal tersebut perlu diketahui karena: kota sebagai proses dipandang sebagai hasil dari penitikberatan pada bidang ekonomi; kota sebagai alat teknis merupakan hasil pertimbangan-pertimbangan perancangan; kota sebagai ekspresi perintah

sebagai serangkaian usaha-usaha pada perpecahan sosial; kota sebagai suatu resolusi (pemecahan) problem-problem perencanaan yang berkenaan dengan perpecahan profesional; dan kota sebagai pengalaman yang koheren, yang berkenaan dengan perpecahan formal.

Secara pendekatan fisik maka kota dapat dikategorikan kedalam tiga tingkatan, yaitu bangunan-bangunan dan kegiatannya yang berada di atas atau dekat dengan muka tanah, instalasi-instalasi di bawah tanah, dan kegiatan-kegiatan di dalam ruangan "kosong" di angkasa (...). Namun dalam pengertian yang lebih general, definisi kota itu adalah tempat yang mempunyai prasarana kota, yaitu: bangunan besar-besar, banyak bangunan perkantoran, jalan yang lebar-lebar, pasar yang luas-luas, beserta pertokoannya, jaringan kawat listrik, dan jaringan pipa air minum, dan sebagainya.

Merujuk kepada Doxiadis dalam Bukunya Ekistic (1973), penyebutan kota yang lebih besar adalah adikota (*metropolis*) dengan jumlah penduduknya lebih dari dua juta orang, kota raksasa (*megalopolis*) berpenduduk seratus juta orang atau lebih, wilayah kota (*urban region*) berpenduduk kira-kira tujuh ratus juta jiwa dan merupakan kota di seluruh wilayah, benua kota (*urbanized continent*) berpenduduk kira-kira lima miliar jiwa serta merupakan kota seluruh benua, dan mahakota, (*ekumenopolis*) yang berpenduduk kira-kira tiga puluh milyar jiwa serta merupakan kota seluruh dunia.

Ciri kehidupan kota yang lainnya, secara khusus ditandai oleh adanya dominasi sektor sekunder (industri) dan tersier (jasa perdagangan) yang berperan besar dalam kehidupan ekonomi. Selain itu dapat dikatakan bahwa jumlah penduduk relatif meningkat tajam akibat dari urbanisasi, sehingga susunan sosial penduduknya sangat heterogen dibandingkan dengan pedesaan. Akibat dari banyaknya aktivitas kota, menyebabkan dibutuhkan bangunan-bangunan yang cukup besar dan tinggi, serta meningkatnya transportasi yang cukup pesat.

Adapun fungsi kota secara yang bersifat sekunder adalah:

1. Sebagai kegiatan kehidupan dalam wadah kehidupan sosial-budaya penduduk dalam lokasi setempat, seperti kawasan permukiman dan sarana dan prasarananya;
2. sebagai wadah berlangsungnya kegiatan ekonomi lokal, mendukung rumah tangga penduduk, dalam hal:
  - a. Kebutuhan produksi: bentuk pusat kerja pemerintah dan swasta, produksi/industri,
  - b. Kebutuhan kerjasama jasa, distribusi transaksi, dan simpul pertukaran informasi,
  - c. Kebutuhan layanan transportasi lokal: simpul jaringan sirkulasi berupa terminal, stasiun, dan bandara maupun pelabuhan;
3. sebagai satuan fisik infrastruktur lokal;
4. sebagai wadah politik dan administrasi pemerintahan.



Sedangkan fungsi kota secara yang bersifat primer adalah:

1. Pusat interaksi dan wadah kegiatan sosial budaya bagi penduduk lebih luas;
2. pusat dan wadah kegiatan ekonomi ekspor sehingga mempengaruhi manajemen transaksi industri antara lain produksi barang, produksi jasa, koleksi dan distribusi untuk wilayah luas;
3. sebagai simpul komunikasi yang lebih lengkap dan cepat dengan jangkauan yang lebih wilayah luas;
4. sebagai satuan fisik infrastrukturnal terkait dengan jaringan wilayah luas;
5. pusat politik dan administrasi pemerintahan untuk kepentingan tingkat wilayah lebih atas.

Dari ciri-ciri yang dijelaskan tersebut diatas, maka dapat menimbulkan tantangan-tantangan baru perencanaan dalam mengatasi kemiskinan dan ketidakadilan sosial; mengatasi globalisasi dan pasar bebas/kapitalisme/komersialisasi/privatisasi; demokratisasi dan desentralisasi; pluralisme; serta mengatasi kerusakan lingkungan.



Gambar 1.2 Peta Pertumbuhan kota

Sumber: Google (2013)

Teori Pertumbuhan menyebutkan bahwa pertumbuhan kota tidak elalu diawali dari adanya desa. Petani yang hidup dari lahan pertaniannya cenderung bertempat tinggal secara terpencar dan mendekati diri dengan lahan pertaniannya. Tetapi kemudian pengelola teritori mempunyai kepentingan untuk mengendalikan kehidupan sosial, ekonomi, dan politik masyarakatnya. Sementara kota tumbuh terjadi karena adanya kepentingan yang sama antara penduduk yang datang dari berbagai tempat. Kepentingan tersebut adalah untuk menjual jasa dan barang yang mereka miliki dan membeli

jasa serta barang yang tidak dapat mereka hasilkan. Fungsi saling membutuhkan dan saling tergantung inilah yang menjadi pemicu pertumbuhan, perluasan, dan penguatan fungsi perkotaan.

Penduduk di perkotaan dalam melakukan kegiatan untuk kelangsungan hidupnya cenderung akan menumbuhkan kegiatan ekonomis. Kegiatan tersebut memiliki tern pat-tern pat, lokasi-lokasi yang cocok dengan spesifikasinya dan strategis, sehingga dalam pengelompokan dan penggabungannya sering disebut dengan kawasan komersial. Kawasan komersial di perkotaan merupakan kawasan strategis, yang dicirikan dengan tingkat perubahan yang tinggi, tingkat investasi yang tinggi, dan mampu menyangga kawasannya sendiri, namun terkadang memiliki efek negatif yang tinggi pula.

## 1.2 SUBSTANSI KOTA

Beberapa pandangan tentang hakikat kota menurut ahli di bidang perencanaan dan perancangan perkotaan:

### 1. Pandangan menurut Dickinson

Kota merupakan suatu permukiman yang bangunan rumahnya rapat, dan penduduknya bernafkah bukan dari pertanian.

### 2. Pandangan menurut Mumford

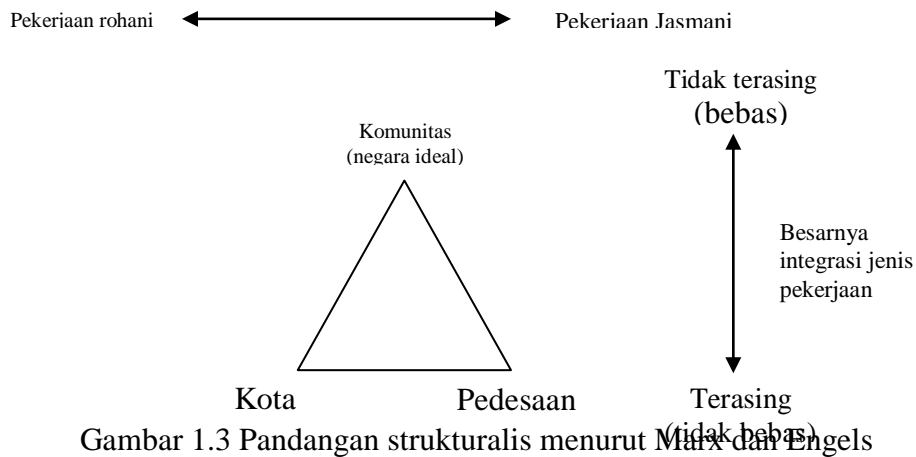
Kota merupakan suatu pertemuan yang berorientasi keluar di mana kota merupakan daya tarik bagi penghuni luar kota untuk kepentingan perdagangan dan kerohanian.

### 3. Pandangan menurut Christaller

Kota merupakan pusat pelayanan/penyediaan jasa-jasa/pemasaran bagi daerah lingkungannya. pusat-pusat pelayanan kota cenderung tersebar di dalam wilayah menurut pola yang berbentuk heksagon (segi-enam). Menurut proses yang sama, jika perkembangan wilayahnya meningkat, akan berkembang menjadi hierarki jenjang yang ketiga, yaitu salah satu kampung akan tumbuh menjadi kota yang dikelilingi oleh enam dusun yang dilayaninya. Selanjutnya pada hierarki jenjang keempat terdapat kota besar yang dikelilingi oleh enam kota yang dilayaninya.

### 4. Pandangan menurut Marx dan Engels

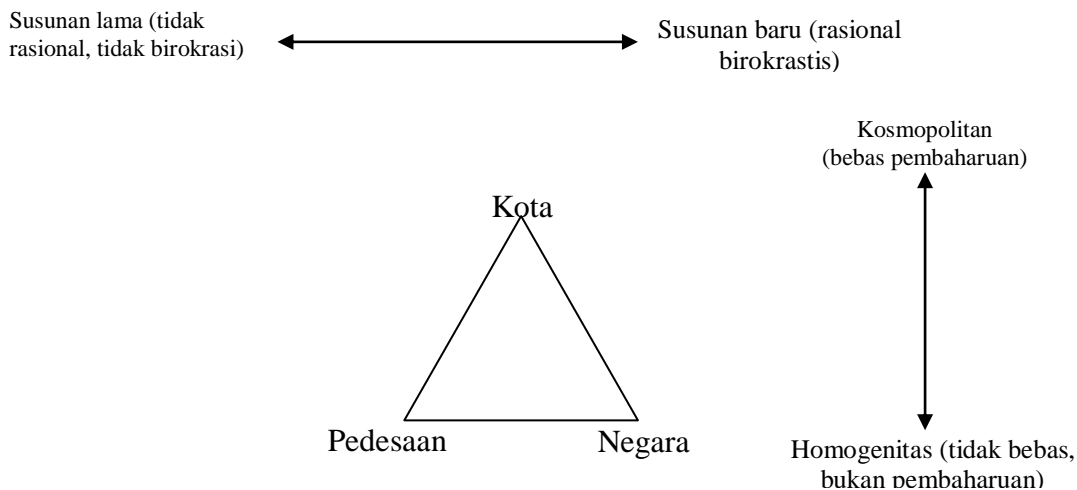
Menurut Marx, faktor ekonomi dan proses dialektik merupakan dua titik tolak pokok untuk memahami perubahan sosial. Proses evolusi yang *uniline-air* bagi kota ada empat fase: "*the slave-owning city, the feudal city, the capitalist city, and the socialist city*". Marx dan Engels (1972) menganggap bahwa yang penting adalah perbedaan antara dua bentuk pekerjaan, yaitu pekerjaan rohani dan pekerjaan jasmani. Seperti pada gambar 1.3 di bawah ini, keadaan di desa yang dikuasai oleh kaum feodal, kekayaan pedesaan diperas oleh kota. Para budak yang melarikan diri dari pedesaan dan masuk kota (sebenarnya merekalah yang membangun kota-kota itu) yang harus tunduk kepada organisasi kota. Menurut Marx dan Engels bahwa Negara yang ideal: kota/pedesaan = tidak terasing : terasing.



Gambar 1.3 Pandangan strukturalis menurut Max dan Engels

Sumber: Nas (1984)

### 5. Pandangan menurut Max Weber



Gambar 1.4 Pandangan strukturalis menurut Max Weber

Sumber: Nas (1984)

Gambar 1.4 di atas memberikan gambaran bahwa kota sebagai suatu tempat yang mempunyai sifat kosmopolitan, yang terdapat berbagai struktur, sosial yang menimbulkan bermacam-macam gaya hidup. Di kota terdapat dorongan untuk membentuk suatu kepribadian sosial dan mengadakan perubahan, kota merupakan sarana untuk perubahan sosial. Menurut Max Weber bahwa kota: pedesaan/negara = kosmopolitan : homogen (Nas, 1984).

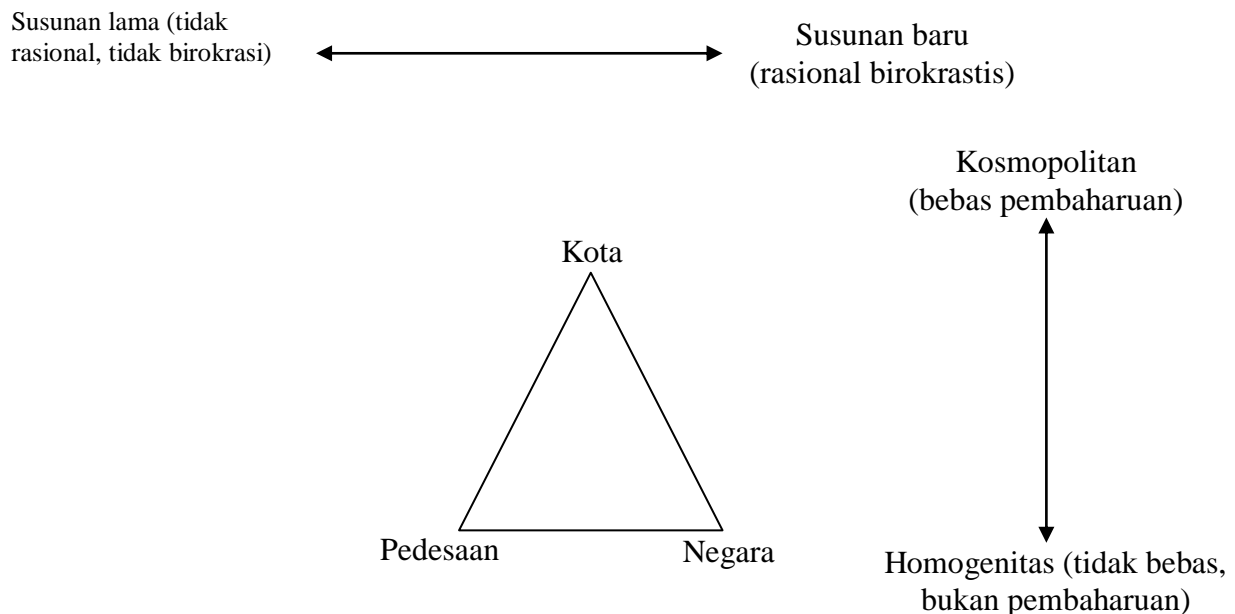
### 6. Pandangan menurut Simmel

Simmel meneropong kota dari sudut psikologi. Kota membawa peningkatan rangsangan syaraf. Dalam kota metropolitan, orang mendapat bermacam-macam kesan yang tak terduga, dan orang harus bereaksi dengan otaknya, bukan dengan hatinya seperti dalam masyarakat pedesaan.

Pasar, ekonomi keuangan, rasionalisme, sifat impersonal serta penjadwalan waktu (menurut jam) merupakan dasar bagi rangsangan syaraf.

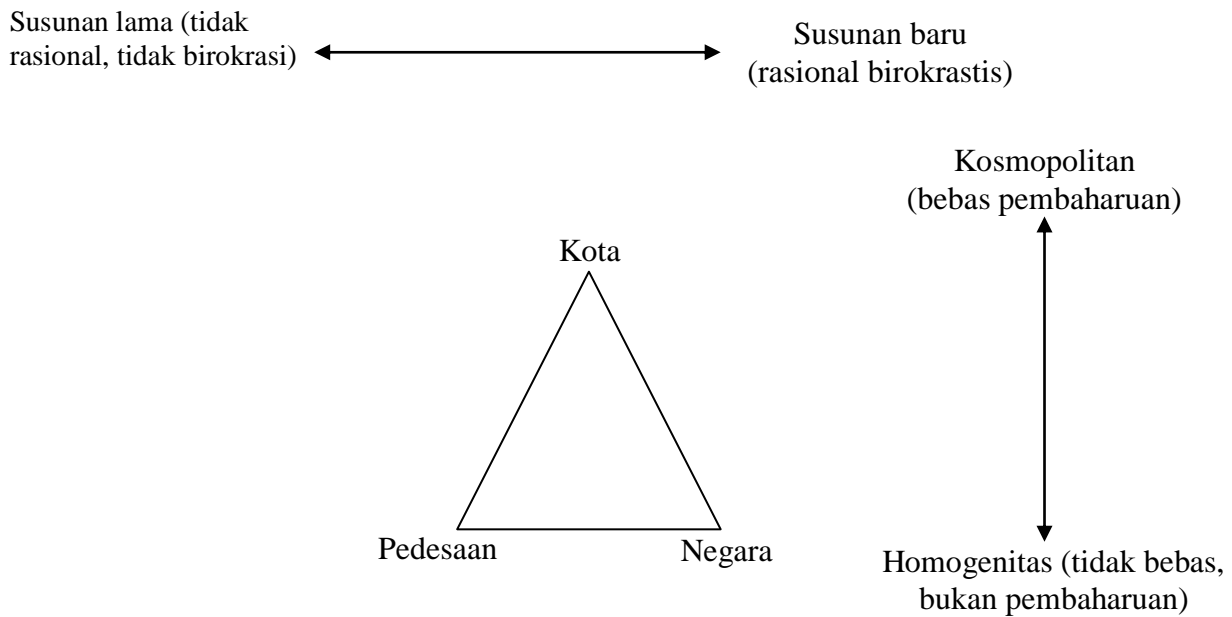
## 7. Pandangan menurut Spengler

Spengler meletakkan hubungan antara pengertian kota, pedesaan dan kebudayaan alam.



Gambar 1.5 Pandangan strukturalis menurut Spengler (1)  
Sumber: Nas (1984)

Seperti pada gambar 1.5 di atas, bahwa kota merupakan suatu ke-satuan yang mempunyai cara hidup yang khas, sedangkan pedesaan dirasakan sebagai suatu yang melingkupinya, yang tidak begitu penting. Desa merupakan kesatuan dengan alam dan pemandangan yang selaras, kota berlawanan dengan alam dan akhirnya menjadi kota yang meliputi dunia: ekumenopolis. Di luar kota, semua adalah taman atau dunia pariwisata. Di dalamnya didirikan alam tiruan. Inilah kota yang dibuat oleh arsitek kota: *artificial, utterly land-alien product of a pure intellectual satisfaction*. Menurut Spengler bahwa pedesaan: kota/Negara = alam : kebudayaan (Nas, 1984).



Gambar 1.6 Pandangan strukturalis menurut Spengler (2)  
 Sumber: Nas (1984)

Pertentangan perkampungan-pedesaan berdasarkan dikotomi kerabat dihadapkan dengan bukan kerabat, karena perkampungan terdiri atas kelompok keturunan (*moiety*) seperti yang ditunjukkan pada gambar 1.6 di atas. Kota : pedesaan = kota : perkampungan = elite : lainnya.

### 8. Pandangan menurut Wirth

Kota ketika semakin bertambah besar, semakin padat dan dihuni oleh orang-orang heterogen, berubah pula sifat-sifat masyarakat.

### 9. Pandangan menurut Tonnies

Tonnies mendefesikan dua tipe hubungan masyarakat kota dan desa:

- a. *Gemeinschaft* yaitu di desa - bergotong-royong dan di kota individuals
- b. *Gesellschaft* yaitu masyarakat kuno memiliki sifat solidaritas mekanis, sedangkan masyarakat modern memiliki solidaritas organis.

Kota kota Indonesia mampu menjadi magnet untuk menarik jumlah pengunjung yang lebih banyak karena terkenal dengan objek budaya dan nilai historis yang tinggi, sehingga akan mampu berkembang menjadi suatu kota yang tumbuh cepat, dan membutuhkan fasilitas-fasilitas untuk pemenuhan kebutuhan pengunjung tersebut. Berkaitan dengan hakikat kota ini, satu hal yang perlu diperhatikan adalah bahwa makin besar suatu kota, maka akan makin kaburlah karakteristik utama yang ada ditinjau dari segi fungsinya, karena karakteristik utama yang timbul pada awal mula suatu kota akan tergantikan dengan karakteristik yang lain yang lebih modern.

Hakikat suatu kota sendiri dapat mempunyai realisasi yang bermacam-macam, hal ini sangat bergantung pada sudut para ahli seperti ahli geografi, geolog, antropolog, politikus, sosiolog, ahli kesehatan, ahli hukum, ekonom, seniman dan budayawan, teknik sipil, dan yang terakhir adalah arsitek yang berkecimpung di bidang perencanaan kota.

Penelusuran dan penelitian dari berbagai pandangan tersebut, antara lain sebagai berikut:

1. ahli geografi akan memandang kota dari segi permukaan kota dan lingkungannya dengan mencari hubungan antara wajah kota, bentuk kota dan fungsi kota itu;
2. ahli geolog akan memperhatikan kota dari segi lahan dan tanah di bawah kota dan mengaitkannya dengan pembangunan;
3. ahli antropolog akan memandang kota dari nilai budaya dan sejarah serta perkembangannya;
4. ahli politikus akan menekankan pada cara mengurus kota dan bagaimana kebijaksanaan (*policy*) antara pemerintah, swasta dan masyarakat serta;
5. ahli sosiolog akan berfokus pada klasifikasi permukiman kota dari semua aspek sosialnya;
6. ahli ilmu kesehatan akan memperhatikan keadaan lingkungan kesehatan permukiman kota;
7. ahli ilmu hukum akan berfokus pada hubungan peraturan dan keputusan dengan perencanaan kota serta pelaksanaannya;
8. ahli ekonomi akan memperhatikan aspek perdagangan kota yang berfokus pada hubungan kegiatan dan potensi kota yang sangat menguntungkan secara finansial;
9. ahli seni terutama budayawan akan memandang kota tersebut mempunyai kekhasan budaya, sehingga suatu kota dapat diungkapkan dengan berbagai puisi yang indah;
10. ahli teknik sipil yang berfokus pada sistem prasarana kota dan pembangunannya serta struktur anatomi kota dan perencanaannya, dan yang terakhir;
11. arsitek memiliki beberapa sudut pandang yang sama dengan insinyur, namun tetap akan lebih menekankan aspek-aspek kota secara fisik dengan memperhatikan hubungan antara ruang dan massa perkotaan serta bentuk dan polanya.

Adapun Perumusan yang agak luas dengan beberapa pandangan tersebut telah menuntun ke arah argumentasi yang akan lebih banyak lagi. Sebuah permukiman dapat didefinisikan sebagai sebuah kota bukan dari segi ciri-ciri morfologis tertentu, melainkan dari susunan suatu wilayah dan penciptaan ruang-ruang efektif berdasarkan hierarki-hierarki tertentu. Ciri-ciri morfologi, bentuk, dan wujud perkotaan antara satu kota dengan kota yang lainnya sangat berbeda, namun tetap memiliki beberapa kesamaan prinsip. Kenyataan tersebut menekankan pentingnya penyusunan

kawasan secara fisik sesuai dengan tempat dan karakteristiknya, karena berhubungan erat dengan arah pengembangan kota.

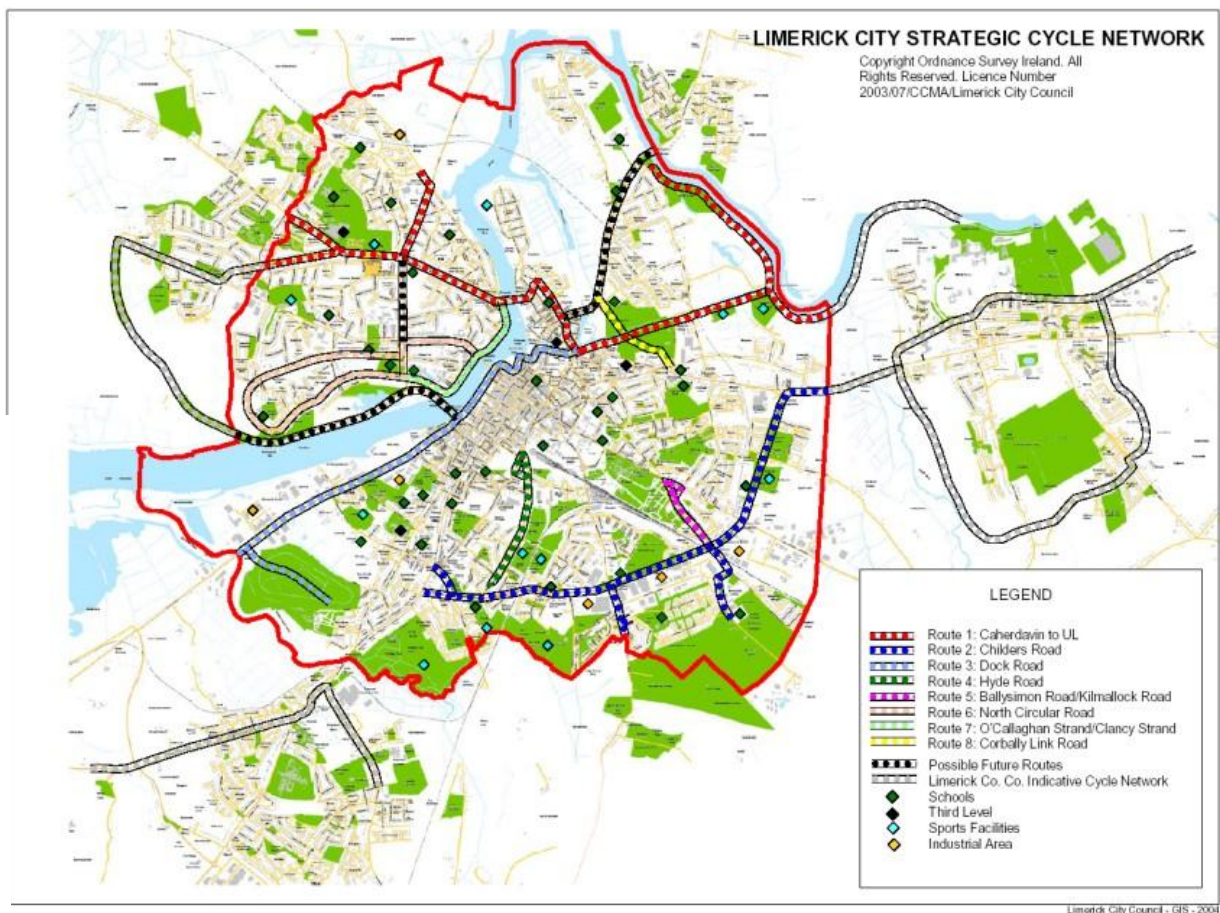
Mewujudkan kota yang punya karakteristik, humanisme, dan spiritualitas tidak hanya terbatas pada penataan ruang dan bangunan kota, karena kalau hanya itu yang menjadi titik fokus yang utama maka karakteristik sebuah kota akan hilang, yang ada hanya metropolis, aksesori, pragmatis atau sebuah kompleks kuburan yang diisi dengan keheningan dan kebisuan. Untuk mewujudkan agar kota tumbuh dan berkembang menjadi pusat pendidikan, pusat informasi, pusat pertumbuhan, pusat perubahan, pusat apresiasi dan pusat pengembangan nilai-nilai moralitas, maka harus ada kualitas dasar manusia yang harus menjadi penghuni sebuah kota. Kualitas dasar tersebut akan mampu merumuskan denyut nadi sebuah kota menjadi pusat pertumbuhan peradaban manusia. Kualitas dasar tersebut antara lain bahwa kota harus dihuni:

1. Komunitas filosof, yang akan merumuskan konsep ideologi, konsep ketatanegaraan dan ilmu-ilmu filsafat lainnya.
2. Seniman, yang mempunyai kreativitas dan karakteristik nilai keindahan yang akan membentuk watak dan karakteristik masyarakat.
3. Teknokrat, yang akan mempengaruhi perkembangan sistem ekonomi, politik, sekaligus melakukan percepatan pertumbuhan kehidupan ke arah yang lebih baik dengan dasar ilmu pengetahuan dan teknologi.
4. Pebisnis, yang mempengaruhi proses urbanisasi dengan cepat, karena kaum pebisnis cenderung mengembangkan sayap perdagangan dan jasa mereka di kawasan perkotaan dengan membangun kantor, pabrik, dan pusat-pusat bisnis lainnya.
5. Agamawan, yang mempunyai kualitas spiritual untuk menyeimbangkan kemajuan peradaban manusia yang cepat, dengan mengingatkan manusia tentang hubungan manusia-Tuhan-alam.

Dalam konteks peruangan perkotaan, dapat diamati adanya struktur ruang perkotaan yang dapat dibentuk oleh kerangka jaringan jalan, prasarana kota, sebaran kepadatan penduduk, tata guna lahan (*land use*) dan order/tingkatan sistem layanan kota. Berikut ini bentuk struktur ruang kota:

1. Sebagai kerangka jaringan pembentuk utama struktur ruang kota;
2. Sebagai pembentuk jaringan sirkulasi transportasi, termasuk di dalamnya adalah:
  - a. manusia, barang, jasa dan informasi (termasuk energi),
  - b. jalur dan simpul-simpul akumulasi, transit dan distribusi, misalnya jaringan dan terminal darat, laut dan udara;
3. Sebaran penduduk kota:

- a. pola sebaran, konsentrasi, dan kepadatan penduduk,
  - b. Kuantitas dan Kualitas,
  - c. *settlement*, cluster dan sebagai "origin pergerakan" penduduk;
4. Fungsi-fungsi: spesialisasi tempat kegiatan dalam ruang kota: membentuk zonasi dan intensitas kegiatan pelayanan kehidupan dan penghidupan kota;
  5. Batasan bentuk ruang kota dengan terwujudnya area kehidupan/ruang terbangun kota (*built up area*) yang secara alami dapat memiliki berbagai bentuk dan pola;
  6. Order/tingkatan sistem layanan kota berwujud suatu aturan hierarki dan terjabarkan ke dalam bentuk-bentuk susunan bertingkat pelayanan umum kehidupan dan penghidupan kota sebagai satu kesatuan sistem.



D

Gambar 1.7 Kota sebagai jaringan  
 Sumber: Limerick City Cycle Network Strategy (2013)

Dari uraian di atas, dapat digambarkan bahwa di dalam suatu tentang wilayah dapat ditemukan adanya komponen kota, dan kota-kota tersebut terhubung dalam satu sistem, yaitu sebagai berikut:

1. Kota sebagai pusat layanan kepada wilayah sekitarnya (*hinterland*).



2. "Sistem Kota-Kota atau Sistem Perkotaan" merupakan jaringan produksi wilayah dengan bagian (kawasan-kawasan) lainnya.
3. "Kegiatan kehidupan kota" sebagai unsur "penggerak" keseluruhan struktur ruang "sistemik" terhadap kewasannya.
4. Lingkup layanan perkotaan:
  - a. Ada kebutuhan pelayanan (wisma, suka, karya, marga dan penyempurna) yang dilakukan sistem kota & perkotaan.
  - b. Ada besaran (kuantitas) dan kualitas, serta lokalisasi sasaran pelayanan tersebut:
    - (1) volume & besaran populasi layanan perkotaan yang akan berpengaruh pada tempat lokasinya.
    - (2) cakupan kisaran area layanan yang akan berpengaruh pada tingkat deliniasi area layanan perkotaan.
    - (3) hubungan populasi penduduk dengan besaran sarana prasarana pelayanan — berkembang sesuai tuntutan.
5. Pemenuhan kebutuhan sebagai solusi produksi layanan:
  - a. Cara pengadaan atau produksi layanan;
  - b. Penetapan atau pencarian lokasi (area) bahan baku, lokasi pengolahan;
  - c. Pemilihan jaringan aliran layanan;
  - d. Pembentukan atau pemilihan area kawasan layanan; serta
  - e. Cara solusi masalah layanan perkotaan (konsentrasi populasi, efisiensi dan sebaran cara layanan terkait situasi kondisi wilayah layanan).
6. Rancangan sistem penyampaian atau pelayanan/pemenuhan kebutuhan:
  - a. Rumusan cara/sistem pemenuhan kebutuhan layanan sosial, bisnis, transaksi 'pasar', dan *public private*;
  - b. Rumusan cara/sistem penyampaian layanan perkotaan sistem penyaluran; serta.
  - c. Kelompok populasi, transportasi, simpul layanan, dan depo kontrol penyaluran.

## **BAB 2**

### **MASALAH PERKOTAAN**

Bab kedua membahas tentang masalah transportasi dan lain lintas, pengembangan daerah industri dan permukiman, sarana pelayanan umum, masalah pembebasan tanah, masalah gaya hidup, masalah pengangguran, pedagang jalanan, timbulnya kawasan kumuh, pembangunan kota yang tidak terencana, serta berbagai macam pencemaran di perkotaan.

#### **2.1 MASALAH UMUM KOTA**

Kota secara ekologi dengan analogi organisme hidup yang melakukan aktivitas metabolisme, seperti layaknya manusia. Kota pada umumnya juga beraktivitas/ bekerja di siang hari, beristirahat/tidur di malam hari, walaupun ada beberapa kota yang tidak pernah tidur. Pada aktivitas kota, suatu kota perlu bernafas dengan udara segar dan tata hijau, perlu makan dengan bentuk pasokan energi seperti listrik, gas, BBM, dll.), dan perlu buang air/kotoran (sampah). Namun masalah sampah justru telah menjadi masalah yang paling utama bagi hampir semua kota besar kita saat ini

Masalah-masalah perkotaan yang lain juga begitu kompleks, antara lain penggunaan kekuatan sosial untuk menduduki tanah-tanah dalam wilayah kota yang bukan miliknya sehingga muncul wilayah-wilayah permukiman liar dan kumuh di daerah perkotaan yang berfungsi sebagai kantong-kantong kemiskinan dan pensosialisasian kriminalitas, pelacuran, kenakalan dan kejahatan remaja, alkoholisme, narkoba, dan berbagai permasalahan sosial lainnya.

Secara keseluruhan masalah-masalah tersebut juga turut mendorong terwujudnya lingkungan hidup perkotaan yang tidak kondusif dan tidak sehat yang akan memperburuk kondisi perkotaan.



Gambar 2.1 Area Kumuh Kota

Sumber: Photograph by Jonas Bendiksen Natiobal Geographic (2013)

### 2.1.1 MASALAH SOSIAL

Masalah sosial dapat dilihat sebagai sebuah perjuangan antar-individu atau kelompok untuk memenangkan suatu tujuan yang sama-sama ingin mereka capai. Masalah sosial yang merupakan perluasan dari masalah individual, biasanya timbul dari masalah fisik atau persengketaan antar dua kelompok atau lebih, yang biasanya selalu terjadi dalam keadaan berulang. Berbagai masalah yang timbul dan dihadapi di perkotaan antara lain menyangkut:

1. Masalah lalu lintas, daya beli masyarakat terhadap mobil, sepeda motor dan kendaraan jenis lainnya meningkat, sehingga beberapa ruas jalan di perkotaan menjadi padat dan menyebabkan kemacetan, bahkan rawan kecelakaan maupun pelanggaran. Masalah kepadatan lalu lintas juga menyebabkan terjadinya pelebaran jalan yang terus-menerus, mengakibatkan penggusuran secara paksa bangunan yang berada di tepi jalan, yang tentunya akan menimbulkan masalah sosial antara pemilik bangunan dengan pemerintah karena uang ganti ruginya tidak sesuai dengan yang diharapkan para pemilik bangunan. Selain itu masalah kepadatan jalan juga menyebabkan semakin rusaknya beberapa jalan aspal karena muatan kendaraan yang terlalu berat, sehingga jalan menjadi berlubang dan pada akhirnya membuat jalan tersebut rawan kecelakaan.



Gambar 2.2 Masalah sosial Kota: Tunawisma  
Sumber: Photograph by Jim Hubbads (2013)

2. Masalah pengembangan daerah industri dan permukiman, hal ini mengandung berbagai dampak sosial di dalam masyarakat, antara lain:
  - a. Masalah kepemilikan tanah
    - (1) Pemalsuan sertifikat sehingga banyak sertifikat ganda,

- (2) Penipuan dan penggelapan sertifikat,
  - (3) Masalah ganti rugi yang dilakukan beberapa perusahaan industri dan developer terhadap pemilik bangunan guna kepentingan ekonomi pengusaha tersebut,
  - (4) Sengketa hak kepemilikan tanah, yang biasanya timbul dari klien yang membeli rumah dari developer dengan status tanah yang tidak jelas dan masalah tersebut menjadi berkepanjangan.
- b. Meningkatnya kasus kriminalitas akibat berkembangnya daerah permukiman.
  - c. Perkembangan daerah industri, hal ini mempunyai dampak terhadap:
    - (1) Masalah tenaga kerja,
    - (2) Masalah lingkungan (pencemaran udara, suara dan air sekitarnya).
3. Masalah sarana pelayanan umum antara lain:
- a. Menjamurnya tempat-tempat hiburan;
  - b. Munculnya sarana-sarana ibadah yang digunakan kelompok tertentu untuk kegiatan yang bersifat politis;
  - c. Peningkatan sarana pendidikan akan menambah pula kerawanan terhadap gangguan keamanan dan ketertiban masyarakat yang terwujud dengan meningkatnya kebutuhan tempat tinggal sementara bagi pelajar/mahasiswa, menyebabkan banyak rumah dan tanah kosong yang di dekat pusat pendidikan tersebut berubah menjadi kos-kosan, waning makan, rental komputer, laundry, dan akibatnya semakin sempitnya ruang terbuka (*open space*), menurunnya kuantitas air, dan keragaman pendatang tersebut terkadang menimbulkan perselisihan pendatang, yang pada akhirnya saling berkelahi atau bentuk kerusuhan lainnya,
    - (1) meningkatnya kenakalan remaja (trek-trekan mobil/motor dan penyalahgunaan narkotika) di luar pengawasan orang tua,
    - (2) perkelahian pelajar/mahasiswa,
    - (3) aksi corat-coret dan unjuk rasa.



Gambar 2.3 Masalah sosial Kota: Konflik perkelahian  
Sumber: Photograph by Forum (2013)

4. Pedagang asongan dan kaki lima merupakan dampak negatif dengan meningkatnya urbanisasi serta sulitnya mencari lapangan kerja sehingga menjadi titik rawan yang dapat menimbulkan gangguan keamanan.
5. Masalah pembebasan tanah di beberapa bangunan yang akan dijadikan ruang terbuka kota masih sering menimbulkan protes dan tidak puasnya masyarakat terhadap ganti rugi tersebut.
6. Banyaknya masalah SARA yang akan menjurus pada tindak anarkis (merusak bangunan dan infrastruktur lainnya).
7. Masalah kenaikan bahan bakar minyak (BBM) menimbulkan semakin banyaknya pemutusan hubungan kerja, karena perusahaan tidak sanggup menekan biaya produksinya yang ikut naik.
8. Masalah pengangguran merupakan masalah nasional yang menonjol, hal ini karena krisis moneter yang berkepanjangan sehingga terjadi pemutusan hubungan kerja, sedangkan anak-anak putus sekolah tiap tahun meningkat jumlahnya.
9. Pengembangan daerah pariwisata mempunyai dampak terhadap:
  - a. Berkembangnya nilai budaya asing yang bertentangan dengan budaya bangsa Indonesia, terutama masalah perilaku masyarakat sekitar daerah wisata menjadi menyimpang,
  - b. Timbulnya penyalahgunaan peruntukan sarana dan prasarana bidang wisata (hotel, penginapan/losmen dan sejenisnya) yang digunakan untuk fungsi prostitusi, judi, pengedaran narkoba, sehingga memerlukan pengawasan dan memperketat pemberian izin bagi sarana dan prasarana pendukung bidang wisata tersebut.

Selain masalah di atas, masalah sosial di perkotaan Indonesia adalah semakin meningkatnya orang yang hidup dengan berjualan di jalan, seperti pedagang kecil, yang mempunyai sistem bisnis dengan haknya sendiri. Begitu juga dengan tukang parkir yang merupakan pekerja dari majikan. Pedagang kecil dan tukang parkir, yang melakukan sistem pekerjaan dengan sistem informal di jalan juga rentan terhadap eksploitasi, kekerasan, dan bentuk pemisahan sosial yang jauh dari kesejahteraan fisik dan sosial. Tukang parkir, pedagang kecil yang berdiri di pinggir jalan mengumpulkan uang merupakan target para penjahat, sehingga mau tidak mau mereka harus membayar uang keamanan kepada preman lokal demi alasan keamanan. Di sisi lain majikan mensyaratkan tukang parkir untuk menyetorkan sesuai jadwal target setoran majikan, dan tukang parkir akan menerima gaji saat target tersebut terlampaui. Masalah yang lain timbul apabila kendaraan yang ditinggalkan ke tukang parkir terkadang bisa hilang karena kelengahan tukang parkir, sehingga pemilik kendaraan menuntut pertanggungjawaban tukang parkir.



Gambar 2.4 Masalah sosial Kota: penggunaan ruang trotoar untuk Parkir liar  
Sumber: Photograph by Harian Yogya (2013)

Pemecahan masalah tersebut adalah dengan menciptakan kesuksesan ekonomi dengan profesi jalanan yang ada. Keamanan ekonomi adalah insentif bagi pekerja untuk menata din sekaligus faktor dalam meningkatkan Status sosial mereka. Keberhasilan ekonomi para tukang parkir memerlukan kemandirian, misalnya dengan membentuk koperasi mandiri untuk mendapatkan kontrak parkir dari kota. Ini merupakan perubahan besar bagi tukang parkir. Bentuk koperasi mandiri dapat berupa paguyuban penata parkir. Kegiatan di dalamnya berisi tentang pemberdayaan para tukang parkir untuk menjadi basis organisasi dengan menyediakan pelatihan pengembangan sumber daya manusia dan memperluas jaringan organisasi, memperkenalkan aturan perilaku dan kegiatan untuk membuat perparkiran lebih profesional, memperkenalkan layanan yang member! penghasilan tambahan bagi para tukang parkir, contohnya membagikan flyer promosi bisnis lokal. Dari bentuk kegiatan tersebut akan mencapai tujuan dari tukang parkir untuk mendapatkan kesejahteraan ekonomi dan keamanan.

Sedangkan pedagang jalanan seharusnya dibentuk koperasi mandiri juga, dengan sistem asosiasi pedagang jalanan, dengan menyediakan tabungan harian dan pinjaman kredit demi menjalankan usaha kecil, dan hendaknya pedagang jalanan dan tukang parkir saling berbagi informasi tentang peluang bisnis yang dapat dilakukan secara bersama-sama, demi terciptanya kesejahteraan ekonomi.

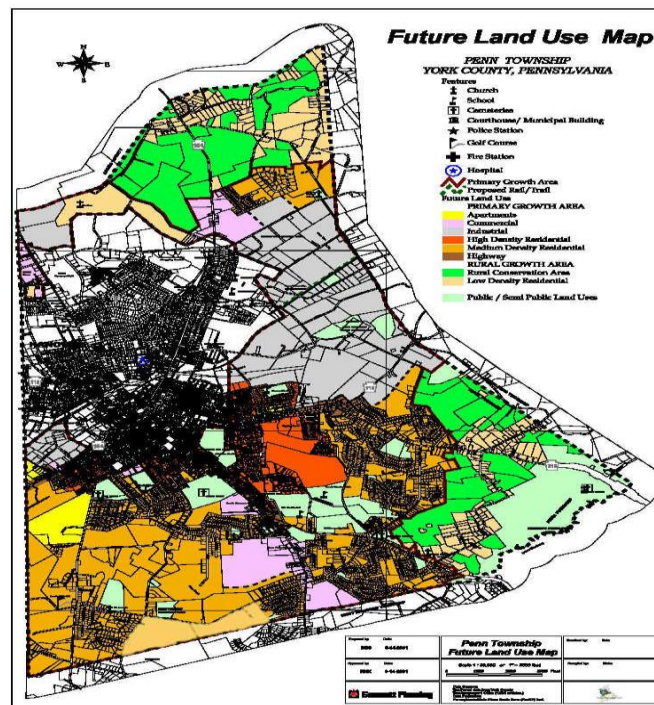
Selain masalah pedagang jalanan di atas, masalah sosial lain di Indonesia adalah semakin meningkatnya kawasan kumuh dan "slum" dengan penduduknya yang heterogen menurut suku asalnya dan berbeda adat istiadatnya, sehingga menimbulkan konflik strata sosial. Konflik strata sosial yang mengarah pada kecemburuan sosial ekonomi tersebut pada akhirnya akan melemahkan

ketahanan nasional. Seringnya kawasan kumuh dan "slum" sebagai "sarang pelaku kriminal" sangat berkaitan erat dengan adanya kecemburuan sosial tersebut.



Gambar 2.5 Masalah sosial Kota: Kawasan Kumuh Kota  
Sumber: Photograph by KabarJakarta.com (2013)

Berdasarkan kondisi yang ada serta dengan memperhatikan kedudukan kota maka perlunya pendekatan yang dilakukan dalam perencanaan kota yaitu dengan mengembangkan sistem zonasi tata guna lahan (*land use*) yang masing-masing lahan diarahkan untuk dipergunakan sesuai dengan fungsinya masing-masing dan dilengkapi dengan fasilitas dan utilitas kota sesuai dengan peruntukannya. Melalui pendekatan *zonasi* ini diharapkan lalu lintas orang dan barang tidak terpusat pada satu simpul, tetapi merata.



Gambar 2.5 Peta tata guna lahan/land use Kota  
Sumber: <http://penntwp.com> (2013)

Beberapa alokasi sistem zonasi tata guna lahan tersebut dapat diterapkan sebagai berikut:

- a. Pusat kota diperuntukkan untuk fungsi perkantoran;
- b. Penyebaran fasilitas pendidikan tinggi "keluar" dari pusat kota;
- c. Penyebaran lingkungan perumahan dan permukiman ke arah luar kota;
- d. Pembangunan fasilitas perdagangan dan jasa ke arah luar kota dan menjalin konsumen supaya tidak langsung terpusat ke pusat kota, dan sebagainya;
- e. Pembangunan sentra-sentra industri diarahkan keluar kota, yang jauh dari lingkungan perumahan dan permukiman, sehingga mempermudah pembuangan limbah.

Untuk mengendalikan masalah sosial, diperlukan kepastian hukum yang berarti adanya kepastian dalam pelaksanaannya, di mana hukum yang resmi diperundangkan dan dilaksanakan dengan pasti oleh negara. Kepastian hukum berarti setiap orang dapat menuntut agar hukum dilaksanakan dan tuntutan itu harus dipenuhi, dan setiap pelanggaran hukum akan ditindak serta dikenai sanksi menurut hukum juga. Dalam hal ini termasuk bahwa alat-alat negara akan menjamin pelaksanaan hukum dan bertindak sesuai dengan norma hukum yang berlaku.

Penyelesaian konflik dalam mewujudkan keamanan dan rasa aman merupakan tanggung jawab kita bersama yang secara hakiki mencakup supremasi hukum, memberikan jaminan dan perlindungan HAM (hak asasi manusia), adanya transparansi, adanya pertanggungjawaban publik (*accountability*), pembatasan dan pengawasan kewenangan kepolisian dan berorientasi pada masyarakat.

### **2.1.2 MASALAH LINGKUNGAN**

Pembangunan kota yang tidak terencana dan tidak tertata dengan baik akan menimbulkan banyak permasalahan, baik fisik, sosial maupun ekonomi yang saling berkaitan dan saling memengaruhi. Demikian pula dengan desakan

Penduduk yang semakin tinggi terhadap lahan yang terbatas akan menyebabkan tumbuhnya pemanfaatan ruang di luar batas toleransi seperti penebangan vegetasi dan mengubah lahan yang semula menjadi hunian penduduk dengan segala kegiatan penunjang lainnya. Hal tersebut akan menimbulkan masalah ketidakseimbangan lingkungan, yaitu:

- a. Penebangan vegetasi disertai penurunan kandungan air tanah secara bersama-sama sehingga potensial menimbulkan ketidakseimbangan daya dukung tanah yang pada akhirnya dapat menyebabkan erosi dan tanah longsor, yang terutama membahayakan penduduk yang tinggal di dekatnya;
- b. Peningkatan erosi tanah dan semakin kecilnya pori-pori permukaan tanah karena partikel-partikel tanah yang terbentur langsung oleh air hujan menyumbat pori-pori tanah tersebut;



- c. Penurunan kapasitas infiltrasi tanah berpengaruh sangat kuat terhadap penurunan kandungan air tanah, sebaliknya peningkatan volume aliran air permukaan menyebabkan banjir dengan membawa partikel-partikel tanah yang lepas di saat terjadinya benturan air hujan dengan tanah;



Gambar 2.6 Pemasalahan sampah dan pencemaran sungai kota  
Sumber: liputan6.com (2013)

- d. Kurang tersedia prasarana penampung dan pengalir limpasan air permukaan menimbulkan banjir sekaligus partikel yang terbawa menyebabkan pendangkalan.
- e. Banyaknya drainase di kota-kota besar seperti di Kota Jakarta (gambar 2.1) yang tersumbat, karena saluran drainase bawah tanah tersebut ternyata penuh dengan kabel listrik dan telepon, sehingga air hujan tidak bisa masuk ke saluran drainase tersebut, dan air akan menggenang di jalan. Jika volume air yang menggenang terlalu besar mengakibatkan banjir di jalanan tersebut. Dampak lain adalah rusaknya jalan tersebut akibat air hujan, yang membahayakan kendaraan yang melewatinya.
- f. Timbulnya lingkungan-lingkungan permukiman kumuh dan "slum" terutama di bantar sungai (gambar 2.2), pinggiran rel kereta (gambar 2.3), dan lahan-lahan kosong lainnya milik negara/swasta.

Kawasan-kawasan kumuh dan "slum" potensial menjadi sumber penyakit dan memudahkan penyebaran penyakit karena tidak didukung dengan ketersediaan prasarana lingkungan yang memadai dan prima dalam pelayanan.

Selain masalah di atas, masalah lingkungan yang lainnya adalah pencemaran udara. Namun partisipasi aktif masyarakat merupakan salah satu kunci keberhasilan pengendalian pencemaran udara.

Menyadari hal tersebut di semua sektor, maka pemerintah kota dan beberapa institusi nonpemerintah telah berupaya melaksanakan kegiatan kampanye peningkatan kesadaran masyarakat mengenai polusi udara serta berupaya untuk melibatkan masyarakat dalam menetapkan suatu kebijakan. Namun tingkat kesadaran tersebut ternyata belum mampu menggerakkan mereka untuk melakukan tindakan nyata penurunan pencemaran udara. Ini berarti dukungan dan partisipasi masyarakat dan pemerintah terhadap upaya pengendalian pencemaran udara masih tetap rendah. Meskipun beberapa pemerintah kota menyadari kondisi tersebut, namun belum ada upaya khusus yang dilakukan untuk meningkatkan partisipasi masyarakat secara sistematis.



Gambar 2.7 Pemmasalahan kawasan kumuh kota dan pencemaran sungai  
Sumber: liputan6.com (2013)

Perlu juga diperhatikan bahwa informasi yang diberikan kepada masyarakat sedapat mungkin mencakup semua aspek yang terkait dengan pencemaran udara; seperti data kualitas udara; faktor-faktor yang memengaruhi pencemaran udara (bahan bakar, baku mutu dan teknologi, pemeriksaan dan perawatan, manajemen transportasi, dan lain-lain); contoh-contoh tindakan nyata yang telah dilakukan; serta bagaimana pemangku kepentingan seperti sektor swasta, LSM, perguruan tinggi, dan instansi lainnya dapat berperan.

Kendala utama pelaksanaan kegiatan peningkatan perhatian masyarakat oleh pemerintah adalah terbatasnya anggaran yang tersedia. Permasalahan lainnya adalah ketidaktersediaan sarana dan prasarana yang memadai bagi institusi-institusi yang bertanggung jawab dalam bidang informasi dan komunikasi, serta kurangnya koordinasi antara institusi teknis terkait dengan institusi-institusi di bidang informasi dan hubungan masyarakat yang juga merupakan kendala sehingga kegiatan peningkatan perhatian masyarakat tidak dapat dilaksanakan secara efektif.

Selain rendahnya partisipasi masyarakat dalam upaya pengendalian pencemaran udara, hal lain adalah kurangnya contoh/teladan yang diberikan oleh pemerintah. Sebagai contoh, pemerintah mempromosikan penggunaan bahan bakar gas pada kendaraan, tetapi pemerintah sendiri tidak

menggunakannya pada kendaraan dinas/operasional pemerintah. Masalah lain adalah terkait dengan kredibilitas dan kesiapan program pengendalian pencemaran udara. Misalnya, persepsi masyarakat yang menyebutkan bahwa kinerja uji emisi kendaraan bermotor atau Pengujian Kendaraan Bermotor (PKB) berkala untuk kendaraan angkutan umum dan barang selama ini buruk dapat menghambat kampanye program yang sama yaitu pemeriksaan dan perawatan kendaraan bermotor pribadi. Terbatasnya data dan informasi yang diperlukan oleh masyarakat untuk lebih memahami masalah pencemaran udara juga menjadi kendala. Pada beberapa kasus, meskipun data tersedia namun masyarakat sulit mendapatkannya.

Kajian khusus perlu dilakukan terhadap pendekatan-pendekatan program peningkatan perhatian masyarakat baik oleh pemerintah maupun pihak lain agar upaya tersebut dapat menghasilkan tindak nyata atau partisipasi aktif semua pihak. Selanjutnya, kampanye publik yang intensif dan terencana, yang melibatkan masyarakat secara luas, termasuk pelajar-pelajar (dampak terhadap kesehatan dan lingkungan) perlu dibuat dan dilaksanakan. Kampanye publik yang akan dilakukan harus dapat menumbuhkan ketertarikan dan keinginan. Perlunya pertimbangan lingkungan dalam perencanaan ruang menurut Setiawan (2005) sebagai berikut: Konservasi kawasan lindung; Konservasi keanekaragaman hayati;

1. Konservasi kawasan-kawasan resapan air;
2. Konservasi natural lanskap;
3. Konservasi kawasan-kawasan pertanian;
4. Konservasi permukiman pedesaan;
5. Konservasi pusaka budaya dan saujana budaya (*cultural lanskap*).



Gambar 2.8 Rencana Konservasi resapan air Jakarta  
Sumber: Pemprov Jakarta (2013)

Dalam masalah lingkungan secara global diperlukan adanya Analisis Dampak Lingkungan (AMDAL), terutama dilakukan oleh pemerintah pusat dan daerah. Laporan tersebut harus dapat menjelaskan rencana proyek atau kegiatan dan penataan lingkungan, menunjukkan *dampak-dampak* yang akan muncul berkaitan *dengan pemakaian dalam jangka waktu yang pendek*, sumber-sumber daya lingkungan untuk mencapai *produktivitas jangka panjang*, dan identifikasi setiap kemungkinan *tidak terdaurulangkan* atau *tidak terbarukannya* berbagai sumber daya yang digunakan (Branch, ] 996).

Dari sinilah semestinya memahami pentingnya proses daur ulang pada sampah, penghijauan, penghematan energi, pengurangan/pencegahan polusi atau kerusakan lingkungan dan lain sebagainya lebih dari sekedar memperindah dan mempercantik kota yang hanya dalam tataran kulit/artifisial.

### **2.1.3 MASALAH INDUSTRIALISASI**

Sebelum abad ke-19, kebanyakan kota berfungsi sebagai sebuah inti yang stabil; perkembangan dan perubahan pembentukan kota berjalan dengan lambat. Namun pada abad ke-19, dimulailah suatu zaman baru, yaitu zaman industrialisasi. Zaman industrialisasi pertama kali dimulai di Inggris, kemudian ke Eropa dan Amerika Serikat, sehingga pertengahan abad ke-20 menyebar ke seluruh dunia. Zaman industrialisasi ini sangat mengubah wujud dan kehidupan kota. Tetapi industrialisasi itu tidak pernah mungkin mempengaruhi zaman modern ini tanpa tiga penemuan baru pada saat itu, yaitu mesin uap, *lift* (dengan kombinasi konstruksi baja), dan mobil.

#### **1. Mesin uap**

Pada masa pra-industrialisasi, kebanyakan produk yang dihasilkan oleh pabrik biasanya langsung dijual di lingkungan sekitarnya. Dan letak pabrik sangat terbatas karena kebanyakan mesin perlu tenaga dari air sungai. Akan tetapi, sesudah penemuan mesin uap, dua hal terjadi dikarenakan:

- a. pabrik-pabrik dapat ditempatkan di mana saja, karena mesin uap bisa bekerja di mana saja,
- b. produk-produk dapat didistribusikan ke seluruh tempat yang jauh, karena mesin uap memperkenalkan sistem transportasi baru, yaitu kereta api dan kapal api.

#### **2. Lift dan bahan baja**

Pada saat itu masalah bahan dan sirkulasi vertikal bangunan sangat membatasi ketinggian bangunan, tetapi tidak begitu halnya setelah dua penemuan tersebut. Akibatnya, gedung-gedung di pusat kota dibangun sangat tinggi dan suasana kota industri makin lama makin padat.

#### **3. Mobil**

Mobil menjadi penemuan ketiga yang sangat mengubah wajah dan kehidupan kota. Pada masa pra-industrialisasi, kebanyakan lalu lintas dilalui oleh kuda (kereta kuda) atau berjalan kaki saja, artinya kecepatan dan jarak berjalan terbatas. Dengan adanya mobil, kota-kota menjadi

semakin luas, sistem jalur lintas dipadati oleh banyak orang yang , mengakibatkan sering terjadi kemacetan lalu lintas kota.



Gambar 2.9 Kemacetan Jakarta  
Sumber: HRM Corp(2013)

Masalah industrialisasi tersebut pada umumnya sangat berkaitan dengan aspek politik, ekonomi, sosial, budaya, dan keamanan. Beberapa faktor yang memiliki pengaruh penting dari masalah industrialisasi di antaranya adalah (1) pertumbuhan penduduk dan laju urbanisasi yang tinggi, sehingga meningkatkan jumlah kendaraan pribadi dan penambahan kendaraan umum yang akan mengeluarkan polusi udara; (2) pengembangan tata ruang yang tidak seimbang, karena fokus perkembangan bangunan di pusat kota; (3) tendensi perubahan gaya hidup yang disebabkan oleh pertumbuhan ekonomi, menyebabkan semakin banyak dibangun pabrik-pabrik untuk memproduksi bahan baku menjadi bahan jadi; (4) masyarakat membutuhkan sumber energi yang lebih besar, sehingga dibutuhkan lebih banyak lagi kilang minyak bumi.

Berikut ini adalah aspek-aspek yang terkait dengan masalah industrialisasi di perkotaan:

#### 1. Pertumbuhan Penduduk dan Laju Urbanisasi

Pertumbuhan penduduk dan laju urbanisasi yang tinggi merupakan faktor-faktor penyebab pencemaran udara yang penting di perkotaan. Pertumbuhan penduduk dan urbanisasi mendorong pengembangan wilayah perkotaan yang semakin melebar ke daerah pinggiran kota/daerah penyangga, atau banyak perubahan dari desa menjadi kota. Imbasnya adalah mobilitas penduduk dan permintaan transportasi yang semakin meningkat. Jarak dan waktu

tempuh perjalanan sehari-hari semakin bertambah karena jarak antara tempat tinggal dan tempat kerja atau aktivitas lainnya semakin jauh dan kepadatan lalu lintas menyebabkan waktu tempuh semakin lama. Indikasi kebutuhan transportasi dapat dilihat pada perkiraan pertumbuhan jumlah kendaraan bermotor pribadi semakin meningkat. Meningkatnya jumlah kendaraan bermotor dan kebutuhan akan transportasi mengakibatkan bertambahnya titik-titik kemacetan yang akan berdampak pada peningkatan pencemaran udara.

## 2. Penataan Ruang

Pembangunan kantor-kantor pemerintah, dan bangunan-bangunan komersial (gambar 2.4) seperti pusat perbelanjaan (*mall, plaza, shopping centre, supermarket, hypermarket*), hotel, apartemen, kantor sewa (*rental office*) dan pusat bisnis lainnya, hingga saat ini masih terkonsentrasi di pusat kota. Akibatnya, harga tanah di pusat kota meningkat cukup tajam.

Bersamaan dengan laju urbanisasi yang tinggi, kebutuhan akan perumahan yang layak di tengah-tengah kota dengan harga yang terjangkau oleh masyarakat banyak tidak dapat dipenuhi. Pembangunan perumahan akhirnya bergeser ke daerah pinggiran kota atau kota-kota penyangga (gambar 2.5), karena harga tanahnya masih relatif lebih rendah dibandingkan dengan di pusat kota. Kota penyangga pada akhirnya menjadi pilihan tempat tinggal masyarakat yang sehari-hari bekerja di pusat kota. Bahkan tidak mengherankan pula daerah rawa atau daerah resapan air yang tidak boleh dibangun bangunan permanen, juga dibeli oleh beberapa developer untuk mengembangkan proyek residensial.

Menata daerah pinggiran kota atau kawasan penyangga yang berkembang menjadi kawasan permukiman, akan tetapi tetap harus berfungsi sebagai kawasan resapan dan areal perlindungan, diperlukan usaha dan pemanfaatan teknologi terapan yang sesuai. Usaha untuk meresapkan air mencapai 80-100% pada areal pemanfaatan permukiman yang sebelumnya adalah areal kawasan resapan, maka yang dilakukan untuk pencapaian tersebut dapat dilakukan dengan memperbesar areal resapan, menambah kerapatan vegetasi, dan pemanfaatan teknologi resapan (gambar 2.6).

Memperbesar areal resapan pada areal dengan intensitas kepadatan massa bangunan yang cukup tinggi tentu sulit dilakukan, akan tetapi usaha peresapan masih dapat diupayakan untuk dimaksimalkan. Usaha-usaha yang dapat dilakukan di kawasan penyangga adalah sebagai berikut:

- a. Pembatasan pengembangan wilayah permukiman padat,
- b. Penggunaan material infrastruktur dengan konstruksi yang dapat meresapkan air secara maksimal,
- c. Perlindungan kerapatan dan penataan vegetasi,

- d. Pembuatan kolam-kolam .resapan, sumur dan atau lubang resapan pada setiap blok-blok perumahan,
- e. Metode kolam konservasi

Metode kolam konservasi (gambar 2.7) dilakukan dengan membuat kolam-kolam air baik di perkotaan, permukiman, pertanian atau perkebunan. Kolam konservasi ini dibuat untuk menampung air hujan terlebih dahulu, diresapkan dan sisanya dapat dialirkan ke sungai secara perlahan-lahan. Kolam konservasi dapat dibuat dengan memanfaatkan daerah-daerah dengan topografi rendah, daerah-daerah bekas galian pasir atau galian material lainnya, atau secara ekstra dibuat dengan menggali suatu areal atau bagian tertentu. Kolam konservasi juga menguntungkan bila dikaitkan dengan kebutuhan rekreasi masyarakat, seperti pada gambar berikut.

Metode *river side polder* (gambar2.8) adalah metode menahan aliran air dengan mengelola/menahan air kelebihan (hujan) di sepanjang bantaran sungai. Pembuatan *polder* pinggir sungai ini dilakukan dengan memperlebar bantaran sungai di berbagai tempat secara selektif di sepanjang sungai. Lokasi *polder* perlu dicari, sejauh mungkin *polder* yang dikembangkan mendekati kondisi alamiah, dalam arti bukan *polder* dengan pintu-pintu hidraulik teknis dan tanggul-tanggul lingkak hidraulis yang mahal. Pada saat muka air naik (banjir), sebagian air akan mengalir *ke polder* dan akan keluar jika banjir reda, sehingga banjir di bagian hilir perkotaan dapat dikurangi dan konservasi air terjaga.



Gambar 2.10 penataan ruang fisik kota  
Sumber: Google (2013)

Selain perumahan yang berkembang di daerah-daerah penyangga atau di luar kota, juga terjadi pengembangan kawasan industri. Alasan mahalnnya harga tanah juga karena seringnya

industri yang berlokasi di pusat-pusat kota menjadi pusat perhatian atau gugatan masyarakat akibat pencemaran yang ditimbulkan, membuat industri-industri tersebut harus direlokasi ke luar kota (gambar 2.9).

Selain itu, dengan pengembangan kawasan industri yang diarahkan ke daerah-daerah penyangga atau di luar kota akan memudahkan pemantauan kegiatan industri yang berpotensi mencemari lingkungan dan lebih efektif lagi apabila pusat-pusat industri berada dalam satu zonasi kawasan industri. Beberapa pengembang kawasan mengintegrasikan pembangunan perumahan dan industri dalam satu area atau menyediakan perumahan murah (mess) untuk karyawan, sehingga pekerja-pekerja industri dapat tinggal lebih dekat dengan tempat kerjanya.

### 3. Bertambahnya alat transportasi

Pada prinsipnya pembangunan kawasan-kawasan terintegrasi tersebut bermanfaat dalam mengurangi kebutuhan transportasi. Namun, seiring dengan meningkatnya tuntutan ekonomi masing-masing keluarga, keperluan mendapatkan pekerjaan dengan pendapatan yang semakin besar menjadi jauh lebih penting dibanding dengan jarak yang harus ditempuh antara tempat tinggal dan tempat kerja, daripada bekerja di tempat/lokasi yang dekat, namun pendapatannya sedikit. Sehingga, jika suami dan istri tidak bekerja di daerah yang sama, maka salah satunya memerlukan transportasi. Kondisi ini menyebabkan meningkatnya kebutuhan akan transportasi dan jarak tempuh dari rumah ke tempat kerja di pusat-pusat kota maupun di kawasan industri. Jumlah perjalanan dengan kendaraan dari luar kota yang tinggi dan ditambah lagi dengan perjalanan penduduk kotanya sendiri telah menimbulkan kemacetan terutama pada jam puncak pagi dan sore hari.



Gambar 2.11 Penggunaan transportasi public berkelanjutan  
Sumber: Siemens (2013)



Pembangunan perumahan yang terkonsentrasi di daerah penyangga juga membawa persoalan tersendiri bagi daerah penyangga tersebut. Pembangunan perumahan yang terlalu pesat telah menyebabkan kemacetan. Kawasan perumahan dengan akses jalan masuk utama yang terbatas telah menyebabkan kemacetan pada jalan-jalan utama tersebut, termasuk pada akhir pekan. Permasalahan utama dalam hal ini adalah karena pembangunan kawasan perumahan tidak disertai dengan pembangunan sistem transportasinya. Akibatnya, banyak masyarakat yang tinggal di kawasan perumahan terpaksa menggunakan kendaraan pribadi karena ketiadaan sistem angkutan umum yang memadai. Ketika biaya perjalanan dengan kendaraan pribadi semakin mahal dan angkutan umum tidak tersedia, menyebabkan penggunaan kendaraan secara bersama (*car pooling*) menjadi alternatif atau akhir-akhir ini muncul *feeder buses* (gambar 2.10) yang membawa para pekerja dari kawasan perumahan di luar kota ke lokasi terdekat dengan tempat kerja masing-masing di pusat-pusat kota.

Untuk mengatasi permasalahan ini, pemerintah perlu mensyaratkan pembangunan sistem transportasi dalam pembangunan kawasan perumahan baru. Perlu pula didorong penggunaan kendaraan secara bersama dan penyediaan angkutan karyawan oleh industri agar beban lalu lintas menjadi berkurang.

#### 4. Pertumbuhan ekonomi yang memengaruhi gaya hidup

Industri pabrik/manufaktur di Indonesia tumbuh signifikan pada pertengahan 1990 sebelum krisis ekonomi terjadi di Indonesia dan Asia pada tahun 1998. Indonesia menjadi negara tujuan untuk pengembangan industri dengan pertimbangan murahness biaya tenaga kerja dan disediakannya beberapa insentif oleh pemerintah, seperti pemberian *tax holiday* dan insentif fiskal lainnya; termasuk pula pengembangan kawasan industri beserta infrastrukturnya dengan tujuan agar dapat mendorong pertumbuhan ekonomi dan sekaligus menciptakan lebih banyak lapangan kerja.

Salah satu indikator yang dapat digunakan untuk mengidentifikasi perubahan gaya hidup penduduk kota adalah kontribusi sektor industri manufaktur dan sektor jasa terhadap Produk Domestik Regional Bruto (PDRB) suatu kota. Pada umumnya di kota-kota besar kontribusi sektor industri manufaktur dan sektor jasa (perdagangan, restoran, hotel) telah melampaui kontribusi sektor primer (pertanian dan pertambangan) dalam PDRB.

Perubahan struktur ekonomi kota tidak hanya memberikan manfaat ekonomi, tetapi juga dapat menimbulkan dampak negatif. Salah satunya adalah meningkatnya pencemaran udara karena meningkatnya konsumsi energi untuk kegiatan industri, pengangkutan orang dan barang, dan kebutuhan rumah tangga. Pertumbuhan ekonomi juga mendorong perubahan gaya hidup penduduk kota sebagai akibat dari meningkatnya pendapatan. Walaupun bukan menjadi

satu-satunya alasan, namun meningkatnya pendapatan ditambah dengan adanya kemudahan-kemudahan pembiayaan yang diberikan lembaga keuangan telah membuat masyarakat kota berupaya untuk tidak hanya sekedar dapat memenuhi kebutuhan pokok, tetapi juga berupaya meningkatkan taraf hidup atau status sosial, misalnya dengan memiliki mobil, sepeda motor, dan barang-barang lainnya sebanyak-banyaknya serta menggunakannya dengan frekuensi yang lebih sering sehingga pada akhirnya akan menambah konsumsi energi.

#### 5. Ketergantungan pada minyak bumi sebagai sumber energi

Saat ini masyarakat perkotaan sangat bergantung pada sumber energi yang berasal dari minyak bumi dengan konsumsi yang terus-menerus menunjukkan peningkatan. Sektor transportasi merupakan konsumen BBM terbesar yang diakibatkan oleh lonjakan penjualan kendaraan bermotor. Sebagai konsekuensinya emisi gas buang kendaraan bermotor menyumbang secara signifikan terhadap polusi udara yang terjadi di perkotaan.

Untuk waktu yang cukup lama, pemerintah Indonesia menerapkan kebijakan subsidi harga Bahan Bakar Minyak (BBM), sehingga menimbulkan perilaku penggunaan BBM yang boros dan tidak efisien antara lain mendorong orang untuk menggunakan kendaraan untuk melakukan perjalanan yang tidak perlu. Setelah subsidi BBM dikurangi dan harga BBM dinaikkan, kebutuhan BBM tidak menurun karena BBM sangat dibutuhkan oleh masyarakat.

Dalam rangka upaya diversifikasi sumber energi dan penurunan emisi gas buang dari kendaraan bermotor maupun industri, pemerintah Indonesia telah memperkenalkan penggunaan Bahan Bakar Gas (BBG), serta *Liquefied Petroleum Gas (LPG)* sebagai pengganti BBM.

Sekalipun kontribusi bahan bakar gas terhadap bauran energi (*Energy-Mix*) Indonesia masih kecil, namun terjadi kecenderungan peningkatan penggunaan BBG pada sektor industri. Diharapkan, dalam waktu mendatang semakin banyak industri yang juga beralih dari penggunaan bahan bakar minyak ke bahan bakar gas ataupun sumber energi alternatif lainnya sehingga hal ini akan mengurangi kontribusi sektor industri terhadap pencemaran udara di Indonesia.

Pemanfaatan BBG maupun LPG pada sektor transportasi yang sudah dimulai sejak 1986 kurang menunjukkan keberhasilan, faktor penghambatnya antara lain adalah rendahnya harga bahan bakar minyak bersubsidi sehingga mengurangi daya saing. Namun untuk BBG yang diperuntukkan pada sektor transportasi, mengalami beberapa masalah seperti adanya meledaknya bis yang menggunakan BBG, sehingga membuat pengusaha transportasi yang lainnya ketakutan untuk menggunakan BBG.



Gambar 2.12 Depo BBM untuk konsumsi perkotaan  
Sumber: republika (2013)

Kebutuhan minyak tanah oleh masyarakat semakin meningkat, sedangkan produksi minyak tanah mengalami penurunan, akibatnya banyak terjadi kelangkaan minyak tanah dan antrian untuk mendapatkan minyak tanah di mana-mana, sehingga pemerintah mengeluarkan kebijaksanaan tentang pelaksanaan konversi kompor minyak tanah ke gas (LPG) terhadap masyarakat. Namun hal tersebut mengalami banyak masalah, karena Elpiji yang dibagikan oleh pemerintah ternyata banyak yang meledak, yang menyebabkan banyak rumah yang terbakar, sehingga banyak menimbulkan protes dari masyarakat, dan pada akhirnya beberapa masyarakat tidak mau melakukan konversi kompor minyak tanah ke gas.

Dengan kenaikan harga BBM yang telah diberlakukan pemerintah dengan tujuan untuk mengurangi beban APBN untuk subsidi BBM, pengembangan bahan bakar alternatif mulai diberlakukan. Sebagai contoh, beberapa instansi pemerintah maupun swasta dan lembaga-lembaga non-pemerintah telah meluncurkan program pengembangan bio-diesel sebagai salah satu pengganti minyak solar. Pemanfaatan berbagai jenis sumber energi, seperti gas bumi, LPG, serta batu bara, dalam beberapa tahun terakhir menunjukkan tren yang positif dalam rangka mengurangi ketergantungan terhadap minyak bumi. Sejak tahun 2001, impor minyak bumi Indonesia telah melebihi ekspor minyak bumi, yang menjadikan Indonesia sebagai negara "net oil importer", serta menempatkan Indonesia pada kondisi yang berbahaya dalam hal pemenuhan kebutuhan energinya. Di sisi lain infrastruktur energi non minyak masih sangat terbatas..

Pembakaran minyak bumi yang memiliki gugus rantai hidrokarbon yang panjang akan lebih sulit dibandingkan dengan pembakaran gas alam yang memiliki gugus rantai hidrokarbon yang lebih pendek, sehingga pembakaran yang dilakukan dalam ruang mesin tidak akan dapat dilakukan dengan sempurna, dan pada akhirnya tentu akan menghasilkan emisi gas buang yang

lebih tinggi. Dengan demikian, menurunnya proporsi minyak bumi dalam bauran energi membawa keuntungan tersendiri terhadap upaya penurunan pencemaran udara. Untuk merealisasikan rencana bauran energi tersebut diperlukan dukungan sektor swasta ataupun instansi lainnya. Selain itu, pemerintah juga perlu menjaga agar harga BBM diatur sedemikian rupa sehingga upaya pengembangan bahan bakar alternatif masih menarik apabila dilihat dari harga jualnya. Di samping itu, mengingat bahwa Indonesia merupakan salah satu penghasil bahan bakar gas, maka sudah selayaknya pemerintah memprioritaskan dan mengupayakan pemanfaatan bahan bakar gas tersebut di dalam negeri, karena selain akan dapat menurunkan pencemaran udara hal ini juga akan dapat mengurangi beban masyarakat, termasuk industri, mengingat harga bahan bakar gas lebih murah dibanding bahan bakar minyak.



Gambar 2.13 Pencemaran emisi udara oleh mobil perkotaan  
Sumber: republika (2013)

Namun masyarakat masih mempertanyakan tingkat keamanan dari bahan bakar gas tersebut, yang rawan meledak. Sehingga, masyarakat masih memercayai bahwa BBM merupakan bahan bakar yang paling aman, walaupun gas buangnya membuat polusi di perkotaan.

Dari paparan masalah industrialisasi tersebut di atas, didapatkan realitas terhadap masalah industrialisasi yaitu bahwa perubahan drastis tersebut diikuti dengan pengaruh dari berbagai faktor yang mengakibatkan kehidupan di kota menjadi berbahaya dan kurang stabil, yang meliputi tiga aspek, yaitu:

- a. timbulnya kota industri yang merusak kesehatan masyarakat,
- b. merusak keseimbangan sistem sosial masyarakat,
- c. merusak moralitas atau norma-norma masyarakatnya.

#### **2.1.4. MASALAH PERTUMBUHAN KOTA TIDAK SEIMBANG**

Permasalahan utama dalam pembangunan perkotaan adalah pertumbuhan yang tidak seimbang antara kota-kota besar/metropolitan dengan kota-kota menengah dan kecil. Hal ini dikarenakan

pertumbuhan kota-kota terlalu terpusat di pulau Jawa-Bali, sedangkan pertumbuhan kota-kota menengah dan kecil berjalan lambat dan tertinggal. Permasalahan permasalahan tersebut lainnya meliputi:

1. belum optimalnya fungsi ekonomi perkotaan terutama di kota-kota menengah dan kecil dalam hal menarik investasi dan tempat penciptaan lapangan pekerjaan;
2. kualitas lingkungan fisik kawasan perkotaan yang tidak berkelanjutan dan cenderung memburuk;
3. kualitas hidup (sosial) masyarakat di perkotaan yang menurun karena permasalahan sosial-ekonomi, serta karena penurunan kualitas pelayanan kebutuhan dasar perkotaan dan pedesaan.

Kota Jakarta dan kota-kota besar lain di Indonesia, selalu memunculkan berbagai masalah seperti kemacetan lalu lintas, kerusakan lingkungan, kriminalitas, urbanisasi, kemiskinan, dan pengangguran. Kota yang semestinya menawarkan kenyamanan untuk beraktivitas justru berkembang sebagai kawasan yang tidak ramah bagi penggunaannya. Gedung bertingkat perkantoran, hotel, apartemen, pusat perbelanjaan, pusat bisnis lainnya dan perumahan begitu cepat menjajali berbagai sudut kawasan sehingga kota seakan hanya dibuat untuk melayani pasar. Pada umumnya kota-kota besar di Indonesia dipenuhi dengan kaum pendatang, sedangkan komunitas lokal bersama budayanya semakin terdesak ke pinggiran kota, sehingga rasa kepemilikan komunitas lokal terhadap kota berangsur lenyap.

Strategi pengembangan perkotaan bermasalah karena dilepaskan begitu saja kepada mekanisme pasar bebas yang berideologi bebas. Padahal, pasar hanya berorientasi pada kepentingan kelompok kuat, terutama pemilik modal dan investor, sedangkan hak seluruh warga untuk mendapatkan kesejahteraan malah terabaikan. Akibatnya, kota tumbuh secara instan, tidak rasional, dan tak memiliki visi dalam menghadapi globalisasi, karena kebijakan pengembangan kota nyaris didominasi oleh kepentingan elite, yaitu pemerintah dan investor, sedangkan warga tidak pernah dilibatkan untuk menentukan apa, di mana, kapan, dan untuk apa fasilitas dibangun di kota itu. Warga pun tercecer, kota kehilangan partisipasi mereka, dan terancam ditinggalkan penduduk yang berkualitas. Contoh nyata tentang kebijakan yang mengabaikan hak warga adalah kota tidak berniat menyediakan ruang publik bagi warga. Setiap ruang diperebutkan antar kelompok, padahal konsep kota modern memperkenalkan ruang privat dan ruang publik, yang merupakan milik bersama yang penggunaannya ditentukan secara bersama. Ruang publik yang terbuka menjadi sarana untuk saling memberikan toleransi, serta menghidupkan sisi peradaban manusia.

Pengembangan kota harus dikendalikan agar tumbuh sebagai tempat hidup yang sehat dan berkualitas. Semua pihak yang berkepentingan dari berbagai lapisan masyarakat dilibatkan dalam penentuan tata kota, oleh karena itu kota harus dikembalikan pada fungsi dasarnya sebagai

permukiman yang memenuhi kualitas standar, sekaligus dikembangkan lebih inovatif lagi agar memiliki fungsi penting dalam struktur hierarkis sistem global kota dunia.

#### 2.1.4.3. Kegagalan Konsep Modernisme Perkotaan

Pada tahun 1972 kompleks perumahan modern Pruitt Igoe di St. Louis, Amerika Serikat diledakkan, walaupun usia perumahan ini baru 17 tahun. Tindakan itu dilakukan karena kompleks tersebut sudah berubah buruk menjadi *slum, area* dan terjadi banyak vandalisme dengan lingkungan kriminal yang tidak bisa dikuasai lagi oleh dinas kota. Pada tahun 1955, proyek perumahan tersebut sebetulnya diberi penghargaan oleh *American Association of Architects* sebagai sebuah proyek modern yang memenuhi semua kriteria gerakan modernisme yang sudah ditentukan sebelumnya oleh Le Corbusier dan kawan-kawannya. Ahli sejarah arsitektur, Charles Jencks, bersama tokoh lain menganggap peristiwa peledakan tersebut sebagai pemakaman arsitektur modernisme.



Gambar 2.14 Penghancuran/demolisi Pruitt Igoe di St. Louis, Amerika Serikat  
Sumber: Morintha (2013)

Kasus pada kompleks perumahan modern di Amerika tersebut juga mempunyai kesamaan dengan kasus di beberapa rumah susun maupun pasar di Indonesia yang berlantai banyak. Pada umumnya kecenderungan rumah susun maupun pasar di Indonesia, tingkat penggunaannya hanya pada lantai tiga, sedangkan lantai 4 ke atas jarang digunakan karena transportasi vertikal hanya berupa tangga. Rumah susun maupun pasar yang rata-rata diperuntukkan oleh masyarakat kelas menengah ke bawah tidak dapat menyediakan lift. Kecenderungan orang hanya menggunakan bangunan tersebut sampai lantai ke-3, karena faktor kelelahan, sehingga lantai-lantai pada bagian atas bangunan yang kosong tersebut dapat terjadi vandalisme, yang biasa digunakan untuk tindak kejahatan (tempat mabuk-mabukan, judi, sarang pencuri, dsb.) dan pada akhirnya desain bangunan tersebut dapat dianggap 'gagal' karena tidak memprediksikan aspek perilaku pengguna bangunan yang ditinjau

melalui Evaluasi Purna Huni (EPH) atau *Post Occupancy Evaluation (POE)*. Apabila masalah tersebut tidak segera diselesaikan akan meresahkan masyarakat yang menggunakan bangunan pada lantai di bawahnya.

Kota dan kawasan perkotaan adalah lingkungan yang kompleks, dan kompleksitas kota merupakan bukti nyata dan menjadi alasan mengapa banyak arsitek sering gagal mendesain dengan baik bangunan-bangunan dalam lingkungan kota tersebut, karena kurang memperhatikan aspek perilaku, lingkungan morfologi ruang perkotaan dan belum mengerti sistem ekologi kota. Hal ini disebabkan di dalam kompleksitas tersebut tidak ada resep atau satu teori pun yang dapat menjamin bagaimanakah sebuah kawasan perkotaan seharusnya dirancang, bahkan kalau perancangan tersebut dilakukan dengan mengurangi penggunaan parameter atau dengan pemahaman kriteria yang tidak tepat.

Kini sudah saatnya perencana kota mencari solusi yang tepat secara arsitektural pada kota-kota saat ini yang sudah disebut kota postmodern yang bersifat global dan post-industrial.

#### **2.1.4.2. Perbedaan Pembangunan Kota secara Acak dan Terkendali**

Perkembangan kawasan perkotaan yang membentuk pola linier yang dikenal dengan *ribbon development*, seperti yang terjadi di Pantai Utara Jawa secara intensif pun juga mulai terjadi di Pantai Timur Sumatera. Konsentrasi perkembangan kawasan perkotaan yang memanjang pada kedua pulau utama tersebut telah menimbulkan kesenjangan antar-wilayah pulau yang cukup signifikan serta inefisiensi pelayanan prasarana-sarana. Sebagai gambaran konsentrasi kegiatan ekonomi di Pantura



Gambar 2.15 Contoh *Ribbon Development Plan*  
Sumber: Netherland Institute (2013)

Jawa mencapai 85%, jauh meninggalkan Pantai Selatan (15%). Hal ini dicirikan dengan intensitas pergerakan orang dan barang yang sangat tinggi, seperti pada lintas utara Jawa dan lintas Timur Sumatera. Isu lainnya adalah menyangkut perkembangan kota-kota yang tidak terarah, cenderung membentuk konurbasi antara kota inti dengan kota-kota sekitarnya. Konurbasi dicirikan dengan munculnya 9 kota metropolitan dengan penduduk di atas 1 juta jiwa (Jakarta, Surabaya, Bandung, Medan, Bekasi, Tangerang, Semarang, Palembang dan Makasar) dan 9 kota besar (Bandar Lampung, Malang, Padang, Samarinda, Pekanbaru, Banjarmasin, Solo, Yogyakarta, dan Denpasar). Konurbasi yang terjadi pada kota-kota tersebut menimbulkan berbagai permasalahan kompleks, seperti kemiskinan perkotaan, pelayanan prasarana dan sarana kota yang terbatas, kemacetan lalu lintas, dan pencemaran lingkungan. Sehingga di Indonesia dapat dikatakan banyak terjadi pembangunan kota secara acak (*Sprawl Development*), sehingga ada kota yang tumbuh dengan cepat dan ada kota yang mandeg pertumbuhannya.

Sebagai contoh di Yogyakarta, yang semakin mempunyai daya tarik yang tinggi bagi banyak orang Indonesia, baik dari segi tempat untuk mendapatkan pendidikan maupun bertempat tinggal. Namun pertumbuhan untuk kawasan pendidikan dan tempat tinggal tersebut sebagian besar hanya terfokus di Kabupaten Sleman.

Harga tanah di Sleman semakin melambung karena banyak permintaan untuk pembangunan perumahan-perumahan dari tipe kecil sampai rumah elite. Apalagi tanah yang berlokasi strategis di sekitar jalan besar, kampus, pusat perbelanjaan, dan lokasi strategis lainnya harga tanah dan bangunan sulit dijangkau oleh kaum menengah ke bawah, akibatnya terjadi pertumbuhan perumahan dan fasilitasnya berkembang di daerah pinggiran, sehingga menyebabkan pertumbuhan kota terjadi di *urban fringe* proses suburbanisasi, pertumbuhan dari desa menjadi kota.

Munculnya gedung-gedung kampus yang baru di Sleman memicu pertumbuhan rumah-rumah kos, pertokoan, retail-retail penunjang mahasiswa, dari magnet tersebut kemudian muncul perumahan dalam skala kecil sampai besar dengan proses mengeringkan beberapa hektar sawah, sehingga desa yang penuh dengan pepohonan yang rindang dan hamparan sawah berubah menjadi kota dalam kurun waktu yang cepat. Pertumbuhan kota yang terjadi di *urban fringe* tersebut bukan hanya disebabkan oleh kebutuhan konsumen, melainkan lebih karena motif spekulatif yang dilakukan oleh para investor dengan bermain real estate di lokasi-lokasi yang strategis.

Pertumbuhan perumahan dan bangunan-bangunan yang terus meningkat, tapi cenderung tidak rasional tersebut menyebabkan terjadi pembangunan tidak terkendali/terkontrol (*urban sprawl*). Kondisi yang terjadi adalah terjadinya ketimpangan harga tanah, timbulnya ketidakadilan pemilikan pemanfaatan tanah dan spekulasi tanah yang tak terkontrol disertai harga tanah yang tidak realistis menyebabkan akses tanah yang semakin sulit dijangkau untuk orang miskin, kesulitan untuk



mendapatkan tanah untuk kepentingan umum, inefisiensi pemanfaatan tanah, yang paling parah adalah kerusakan/degradasi lingkungan.

*Urban Sprawl* di Yogyakarta juga dapat terjadi karena tidak adanya program pembangunan infrastruktur yang terencana. Dampak negatif terjadinya *urban sprawl* menurut Setiawan (2005) adalah:

- a. Perkembangan kota yang *sprawling* menyebabkan inefisiensi lahan;
- b. Banyak tanah-tanah kosong/*vacant*/terlantar;
- c. Terjadi spekulasi tanah yang tidak terkontrol;
- d. Terjadi proses konversi tanah-tanah pertanian subur yang berlebihan;
- e. Terjadi *travel costs* yang berlebihan karena lokasi perumahan yang *sprawling*;
- f. Tidak tersedia ruang terbuka hijau yang cukup.



Gambar 2.15 Contoh Pembangunan Kota secara Acak (*Sprawl Development*)

Sumber: Fritzamueller (2013)

**Tabel 1.1** Perbedaan Pembangunan Kota secara Acak (*Sprawl Development*) dan Pembangunan Terkendali : (*Anti-Sprawl Development*)

Aspek	Pembangunan Acak ( <i>Sprawl Development</i> )	Pembangunan Terkendali ( <i>Anti-Sprawl Development</i> )
Kepadatan	Kepadatan rendah	Kepadatan tinggi
Pola pertumbuhan	Pembangunan pada peri-feri kota, ruang dan ruang hijau, melebar	Pembangunan pada ruang-ruang sisa/antara, kompak
Guna lahan	Homogen, terpisah-pisah	"Mixed", cenderung menyatu

Skala	Skala besar (bangunan yang lebih besar, blok, jalan lebar), kurang detail, artikulasi bagi pengendara mobil	Skala manusia, kaya dengan detail, artikulasi bagi pejalan kaki
Layanan komunitas	<i>Shopping mall</i> , perjalanan mobil, jauh, sukar untuk ditemukan	<i>Main street</i> , jalan kaki, semua fasilitas mudah ditemukan
Tipe komunitas	Perbedaan rendah, hubungan antar-anggota lemah, hilangnya ciri komunitas	Perbedaan tinggi dengan hubungan yang erat, karakter komunitas tetap terpelihara
Transportasi	Transportasi yang berorientasi pada kendaraan pribadi, kurang penghargaan pada pejalan kaki, sepeda, dan transit publik	Transportasi multi-sarana, penghargaan pada pejalan kaki, sepeda, dan transit publik
Desain jalan	Jalan didesain untuk memaksimalkan volume kendaraan dan kecepatannya ( <i>collector roads, cul de sac</i> )	Jalan didesain untuk mengakomodasi berbagai macam kegiatan ( <i>traffic calming, grid streets</i> )
Desain bangunan	Bangunan jauh terletak/ditarik ke belakang ( <i>set back</i> ), rumah tunggal yang terpencar	Bangunan sangat dekat dengan jalan, tipe tempat tinggal beragam
Ruang publik	Perwujudan kepentingan pribadi ( <i>yards, shopping malls, gated communities, private clubs</i> )	Perwujudan kepentingan publik ( <i>streetscapes, pedestrian environment, public park and facilities</i> )
Biaya pembangunan	Biaya yang tinggi bagi pembangunan baru dan biaya layanan publik rutin	Biaya yang rendah bagi pembangunan baru dan biaya layanan publik rutin
Proses perencanaan	Kurang terencana, hubungan pelaku pembangunan dan aturan lemah	Terencana dan hubungan pelaku pembangunan dan aturan baik ( <i>community based</i> )

**Sumber:** Roychansyah, M.S., 2006.

Pembangunan tidak terkendali (*urban sprawl*) tidak hanya terjadi di Yogyakarta, tetapi juga terjadi di beberapa kota di Indonesia, sehingga menimbulkan kritik terhadap perencanaan di Indonesia, yaitu:

- a. Terlalu sentralistik, formalistik, legalistik, teknokratik;
- b. Terlalu menekankan pada perencanaan spasial;

- c. Terlalu berorientasi pada *city beautification*;
- d. Kurang melihat energi masyarakat/komunitas;
- e. Melupakan aspek penting modal sosial;
- f. Tidak dijabarkan dalam instrumen-instrumen *growth management / development control* yang detail dan efektif; serta
- g. Melupakan aspek politik perencanaan.

Tidak semua kota tumbuh secara acak, ada beberapa kota yang dapat tumbuh dengan terkendali (Tabel 2.1). Perbedaan Pembangunan Kota secara acak (*Sprawl Development*) dan Pembangunan Terkendali (*Anti-Sprawl Development*), dapat ditinjau dari berbagai aspek seperti kepadatan penduduk, pola pertumbuhan, tata guna lahan, skala kota, layanan terhadap masyarakat, tipe komunitas, jenis transportasi, desain jalan, desain bangunan, ruang publik, biaya pembangunan, dan proses perencanaan.

## BAB 3

### PERKEMBANGAN KOTA

Bab ketiga ini mengulas tentang perpindahan penduduk, urbanisasi, cara perkembangan kota di dunia maupun di Indonesia, timbulnya kota pantai, konsep agropolitan, kawasan tumbuh cepat, kota yang tidak terencana, kota kompak, serta munculnya CBD (*central business district*).

Proses perkembangan kota sangat beragam, yang ditandai berkembangnya pemukiman menjadi 'kota'; perpindahan penduduk dari permukiman desa ke permukiman kota; pengaruh kota meluas di kawasan pedesaan dalam kegiatan ekonomi, sosial, budaya, dan teknologi, yang berpengaruh pada perubahan lahan pertanian dan perkebunan menjadi sektor perdagangan dan jasa; serta distrik-distrik industri, sehingga mengubah tenaga kerja agraris menjadi tenaga kerja non-agraris di sektor industri dan di sektor tersier.

### 3.1 PERPINDAHAN PENDUDUK

#### 3.1.1 Migrasi

Migrasi merupakan perpindahan penduduk atau mobilitas penduduk dengan maksud mencari perbaikan hidup yang disebabkan karena tidak meratanya pertumbuhan penduduk dan fasilitas pendukungnya. Ada tiga macam perpindahan penduduk yaitu:

1. pulang balik setiap hari
2. bersifat musiman
3. bersifat menetap



Gambar 3.1 Migrasi Kota

Sumber: merdeka.com (2013)

Ada beberapa faktor pendorong dari tujuan perpindahan penduduk yang menetap di daerah lain atau melampaui batas politis negara lain. Faktor pendorong migrasi jika ditinjau dari tempat asal, dapat berupa semakin berkurangnya sumber daya alam, semakin sempitnya lapangan pekerjaan, ketidakcocokan budaya, perkawinan, tekanan diskriminatif politis, agama, dan suku, serta bencana alam. Sedangkan faktor daya tarik migrasi ditinjau dari tempat tujuannya berupa perasaan superior/peningkatan status sosial/ kebanggaan, kesempatan mendapatkan sesuatu yang lebih baik, kesempatan untuk mendapatkan pendidikan yang lebih baik, dan keadaan untuk mendapatkan lingkungan yang lebih menyenangkan (perumahan, pendidikan, iklim, kebudayaan, dan hiburan yang menarik), serta ketertarikan orang/ lembaga sebagai pelindung seperti pada gambar 3.1 di bawah ini, yang menggambarkan bahwa di Kota Cirebon terdapat permukiman penduduk keturunan dari bangsa lain yaitu Arab, Cina, karena Kota Cirebon mempunyai pelabuhan untuk mempermudah perdagangan.

### **3.1.2 Urbanisasi**

Sebenarnya urbanisasi telah dimulai di dalam gua itu sendiri, di mana manusia berkumpul untuk maksud perlindungan atau untuk pertahanan terhadap suku-suku yang bermusuhan, seperti yang diungkapkan oleh Lewis Mumford di dalam bukunya *Gallion* (1996): "Meskipun perkampungan permanen baru dimulai sejak zaman Neolitik, namun kebiasaan untuk berkumpul di gua-gua untuk penyelenggaraan upacara magis secara bersama-sama tampaknya telah dimulai sejak periode yang lebih awal; dan seluruh masyarakat yang tinggal di gua-gua dan dinding batu yang dilubangi, telah bertahan hidup dalam daerah-daerah yang sangat terpencar sampai saat ini. Pola garis besar kota, baik sebagai bentuk luar maupun sebagai pola kehidupan ke dalam, bisa ditemui di tempat-tempat berkumpul. semacam itu." Banyak dari perkampungan awal tersebut tumbuh di sekitar Laut Tengah dan sungai-sungai Nil, Eufkrat, dan Tigris. Proses urbanisasi telah berlangsung sekitar 4.000 tahun SM, di mana lembah Sungai Nil di daerah Eufkrat dan Tigris, yang merupakan dua kota terencana dengan jumlah penduduk 3.000-5.000 jiwa. Berdasarkan prosesnya, urbanisasi merupakan proses pengkotaan di mana suatu area pedesaan atau kawasan kosong yang berubah menjadi kawasan perkotaan dengan penekanan pada kualitas kehidupan perkotaan yang berorientasi pada pelayanan penghuni maupun daerah sekitarnya.

Perkembangan diversifikasi kegiatan ekonomi dan sosial yang tidak bergantung pada sektor primer, akan memungkinkan daya tarik penduduk ke dalam bursa kerja yang selanjutnya dapat menciptakan berbagai bentuk lapangan kerja (industri, jasa, perdagangan, pendidikan, pariwisata, dll.). Berdasarkan arus perpindahan penduduk, urbanisasi merupakan bertambahnya proporsi penduduk yang berdiam di perkotaan sebagai akibat proses perpindahan penduduk dari desa ke kota. Urbanisasi dapat diukur dengan rumus:

$$Pu = \frac{U}{P} \times 100\%$$

Keterangan:

Pu = Persentase penduduk kota

U = Penduduk perkotaan/kota

P = Total Penduduk

Urbanisasi merupakan proses menjadi suatu kota, atau proses menjadi suatu urban, sehingga urbanisasi lebih ditekankan pada kualitas kehidupan urban atau perkotaan dengan pelayanan terhadap penghuni maupun daerah sekitarnya, karena perbedaan utama antara desa dan kota adalah bahwa desa hanya berisi sektor primer atau pertanian, sedangkan kota berisi sektor primer dan sekunder.

Urbanisasi ada tiga macam yaitu:

1. urbanisasi kapitalis-industri
2. urbanisasi negara sosialis-industri
3. urbanisasi demografi di negara sedang berkembang

Kota sebagai awal kegiatan industrial di dalam wilayah karena sebagai penarik penduduk sekitar. Kota sebagai 'Simpul Modernisasi', sebagai 'medan harapan' bagi 'hinterland', dengan kegiatan utama kota sebagai daerah kerja yang berupa perdagangan, jasa, manufaktur sampai pada sektor pendidikan, sehingga semakin meningkatkan aktivitas produksi, koleksi dan distribusi dan segenap sektor jasa pendukung, begitu pula dengan sektor pendidikan memegang peranan cukup penting. Semakin bertambahnya kegiatan di perkotaan, semakin besar pula dibutuhkan bangunan-bangunan untuk mewadahi fungsi kegiatan tersebut, sehingga pembangunan gedung-gedung besar seperti bangunan komersial terus berlanjut.

Kota sebagai simpul administrasi pemerintahan wilayah, dan sebagai kumpulan dari berbagai komponen perkembangan modern, rata-rata memiliki pola ruang kota yang rasional dan efisien, karena sering dilakukan pembaruan dalam pengelolaan kota, sehingga timbul aliran 'menata kota' yang bersih, sehat, nyaman, indah sampai dengan bentuk 'urban design'.

Urbanisasi yang semakin meningkat memerlukan proyeksi penduduk dengan melakukan pendataan melalui sensus penduduk. Pertanyaan yang diajukan kepada setiap penduduk biasanya terbatas kepada nama, umur, jenis kelamin, hubungan dengan kepala rumah tangga, agama, kewarganegaraan, perpindahan penduduk, pendidikan, jenis pekerjaan, dan lain-lain. Selanjutnya diadakan proyeksi penduduk menurut propinsi, umur, dan jenis kelamin dihitung dengan teknik komponen. Jenis data yang dibutuhkan untuk keperluan ini adalah penduduk menurut umur dan jenis kelamin, fertilitas, mortalitas, dan perpindahan penduduk, yang diperoleh dari hasil sensus penduduk

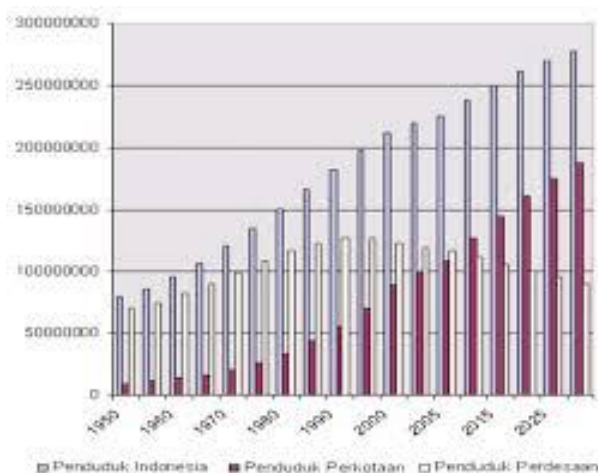
dan survei rumah tangga. Semua data yang dipakai perlu dievaluasi secara cermat, dan kalau perlu diadakan *adjustment* dengan maksud untuk menghapus kelemahan yang ditemukan.

Isu berikutnya yang sangat serius adalah mengenai kenaikan jumlah penduduk perkotaan sebagai wujud terjadinya fenomena urbanisasi akibat migrasi desa - kota. Data menurut Radjiman (2006), menunjukkan bahwa jumlah penduduk perkotaan di Indonesia menunjukkan perkembangan yang cukup pesat dari 32,8 juta atau 22,3% dari total penduduk nasional (1980), meningkat menjadi 55,4 juta atau 30,9 % (1990), menjadi 74 juta atau 37% (1998), menjadi 90 jutajivvaatau 44% (2002), dan diperkirakan akan mencapai angka 150 juta atau 60% dari total penduduk nasional (2015) dengan laju pertumbuhan penduduk kota rata-rata 4,49% (1990-1995). Selain itu juga terdapat gambaran umum mengenai perkembangan kota menurut Setiawan (2006), yaitu:

1. Tingkat urbanisasi di Indonesia sekitar 40%, angka percepatannya per tahun 2,4%; 15-20 tahun lag! 60-70% penduduk Indonesia akan tinggal di perkotaan, akan ada 23 kota berpenduduk lebih dari 1 juta jiwa;
2. Tiap tahun dibutuhkan sekitar 800.000 rumah baru; konversi lahan pertanian untuk perkotaan mencapai 25.100 ha per tahun di Jawa;
3. Rasio kepemilikan mobil per 1000 orang baru 25, Amerika sekitar 700, di Amerika 30% lahan perkotaan diperuntukkan hanya untuk kegiatan transportasi;
4. Tiap kota dengan 1 juta jiwa perlu: 625.000 ton air, 2000 ton makanan, 9500 ton bahan bakar, dan menghasilkan 500.000 ton limbah cair, 2000 limbah padat.

Akibat kota sebagai daerah urbanisasi mempunyai dampak negatif, seperti:

- a. Arus urbanisasi penduduk dari desa ke kota membawa masalah kesehatan dan lingkungan, seperti rumah kumuh di bantaran sungai, lahan kosong, rel kereta api dan sebagainya.
- b. Masalah drainase, pembuangan limbah cair di saluran terbuka, sungai, dan sebagainya.



Gambar 3.2 Grafik pertumbuhan penduduk kota dan des Indonesia

Sumber: penataruang.net (2013)

Dengan kecenderungan urbanisasi yang terus meningkat, perhatian pada penataan ruang kawasan perkotaan perlu mendapat perhatian khusus, misalnya melalui penerapan *zoning regulation*, mekanisme insentif dan disinsentif, dan sebagainya.

Penyebab pertumbuhan penduduk di masing-masing kota mempunyai faktor penarik (*pull factor*) yang berbeda-beda, dan pada daerah asal dari mana, migran itu datang terdapat faktor pendorong (*push factor*) yang berbeda-beda pula. Besar kemungkinan bahwa karakteristik serta latar belakang migran yang masuk ke masing-masing kota cukup beragam, karena hal ini sangat bergantung kepada faktor penarik yang ada di kota tersebut. Sehingga dapat diasumsikan bahwa laju pertumbuhan penduduk ditentukan oleh dua faktor yaitu: pertama, pertumbuhan alami (*natural increase*) yang merupakan beda antara tingkat kelahiran dan kematian, kedua, net migrasi (*social increase*) adalah perbedaan antara penduduk yang datang dan yang keluar. Namun laju pertumbuhan penduduk kota tersebut lebih banyak ditentukan oleh faktor perpindahan daripada oleh faktor kelahiran dan kematian.

Sebagai contoh, laju pertumbuhan penduduk Kodya Jakarta Pusat yang negatif (-2,30 persen) yang berarti jumlah penduduknya menurun. Hal ini terjadi karena adanya pembangunan gedung-gedung perkantoran, pusat perdagangan, hotel, dan lain-lain, seperti di sepanjang jalan Jenderal Sudirman, kawasan Senen, Setia Budi, dan lain-lain. Pembangunan ini mengakibatkan tergesurnya penduduk yang bermukim di sana ke daerah pinggiran kota seperti Depok, Bekasi, Tangerang, Cinere, dan lain-lain, yang akhir-akhir ini tumbuh pesat. Gejala perpindahan penduduk dari pusat kota ke daerah pinggiran juga terjadi di kota-kota besar lainnya seperti Surabaya, Bandung, Medan, dan Makassar. Pusat kota yang sangat padat dan menjadi daerah perdagangan, perkantoran, perhotelan, dan lain-lain, dengan kepadatan lalu lintas yang tinggi, tidak nyaman lagi sebagai daerah hunian. Cukup banyak penduduk yang memilih tinggal di daerah pinggiran kota yang asri, tetapi tetap bekerja di kota.

Lebih jauh diungkapkan bahwa alasan utama penduduk untuk pindah ke kota adalah terkait dengan pekerjaan, termasuk mencari pekerjaan dengan gaji tinggi. Alasan lain adalah karena pendidikan, dan ikut suami/istri/orang tua/ anak. Kebanyakan dari mereka ini berusia muda (di bawah 30 tahun) dan persentase mereka yang belum kawin cukup tinggi. Ciri-ciri ini tidak hanya untuk migran yang masuk ke kota besar, namun juga merupakan ciri-ciri umum dari migran ke wilayah lain.

## **3.2 CARA PERKEMBANGAN KOTA**

Budaya 'Kota' berawal dari area atau tempat sebagai kedudukan kekuasaan/pemerintahan, juga' sebagai tempat kediaman formal penguasa, sehingga struktur ruang kota berpola simbolik. Oleh karena itu, beberapa tempat kedudukan kekuasaan dibatasi dengan benteng sebagai dinding pertahanan, bahkan muncul istilah 'kota dalam kota'.

### **3.2.1 Kota Tradisional**

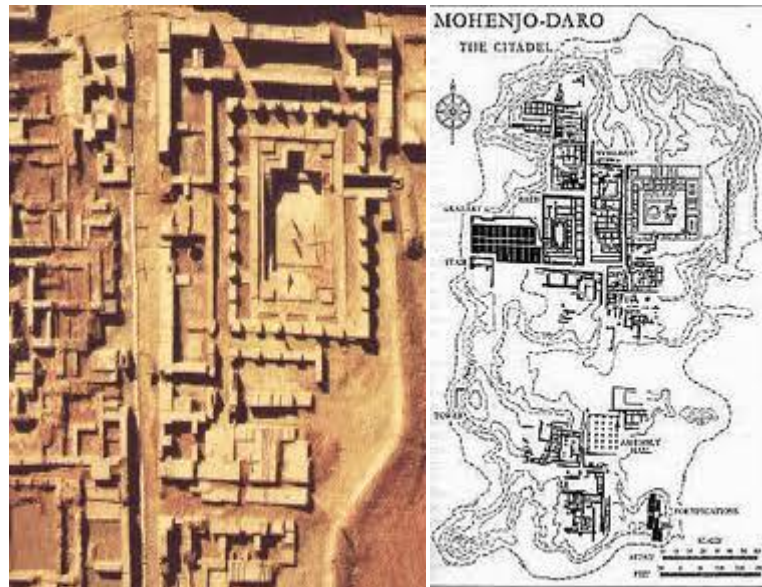
Perkembangan sejarah kota-kota di dunia dapat diklasifikasikan sebagai berikut:



## 1. Kota Zaman Kuno

Kebudayaan awal menyebar sepanjang lembah-lembah subur di mana makanan, air, dan transportasi dapat diperoleh dengan mudah. Serangkaian kerajaan besar dan kecil bermunculan, berperang dan akhirnya runtuh. Kekuasaan pindah dari satu kerajaan ke kerajaan lain, dan masing-masing memberikan sumbangan pada evolusi kebudayaan manusia. Ada satu ciri yang dimiliki oleh semua kebudayaan tersebut. Semua harta kerajaan, tanah, dan keuntungan yang dapat diperoleh darinya, dikuasai oleh kerajaan yang memerintah dan pejabat-pejabat yang ditunjuk. Penguasa dianggap sebagai dewa, dan wakil-wakilnya menyampaikan titah dewa untuk dilaksanakan. Beberapa contoh kota pada zaman kuno menurut Gallion(1996):

Penggalian-penggalian dilakukan di Mohenjo-Daro memperlihatkan bekas-bekas sebuah kota besar yang dibangun sekitar tahun 3.000 S.M. Kebudayaan yang relatif maju pernah berkembang di kota ini. Rumah-rumah berkisar antara dua rumah sampai ke rumah besar berkamar banyak.



Gambar 3.3 Kota Tua Mohenjo-Daro

Sumber: [www.aboardthedemocracytrain.com](http://www.aboardthedemocracytrain.com) (2013)

Peta kota kuno memperlihatkan anggapan ahli arkeologi bahwa sebuah jalan besar membentang pada arah utara-selatan (*First Street*) dan timur-barat (*East Street*). Kawasan-kawasan yang digambar hitam telah digali dan menunjukkan pola jaringan jalan-jalan kecil yang ruwet. Bangunan-bangunan terbuat dari batu, jalan-jalan diperkeras, dan telah pula ditemukan bukti-bukti adanya saluran air limbah dari rumah-rumah. Bangunan utama yang telah digali adalah sebuah tempat pemandian umum dan sebuah biara. Kota di Beijing

Dalam pengaturan suatu kota, simbol-simbol sering digunakan untuk mengkomunikasikan makna susunan tertentu. Salah satu contoh yang menarik adalah, Kota Beijing, yang dibangun pada abad ke-8 S.M., dengan lokasi yang kira-kira sama dengan sekarang.

Di pusat Kota Beijing terletak kelompok istana yang disebut Kota Terlarang, disebut demikian karena rakyat jelata dilarang memasukinya. Di Kota Beijing menggambarkan bahwa di dalam setiap sel yang dikelilingi jalan-jalan dalam sketsa tersebut adalah jaringan ruwet jalan-jalan kecil yang sempit, yang juga dibangun dalam bentuk lurus. Hal tersebut mencerminkan bahwa Arsitektur Cina Tradisional mencerminkan kepercayaan bahwa manusia dan ruang yang ditempatinya harus harmonis, sehingga konsep ini sangat dipegang untuk memahami karakter kota-kota di Cina.



Gambar 3.4 Kota Beijing (Istana terlarang)

Sumber: chinatravel (2013)

### 3.2.2. Kota Klasik

#### a. Kota Acropolis

Kota Acropolis Athena (gambar 3.5), benteng istana menghilang, dan kuil-kuil yang dipersembahkan kepada dewa-dewa Yunani menggantikan tempatnya di tempat yang tinggi di kota-kota. Di antara fungsi-fungsi yang lain, kuil tersebut menambah sebuah tempat pertemuan bagi majelis politik rakyat-phyx-pada pola kota. Kaum bangsawan mengambil kekuasaan raja-raja, mendominasi kota, dan menindas kaum petani. Suatu kelas menengah pedagang muncul. Pertentangan antara golongan ekonomi baru ini dengan bangsawan yang tinggal di kota itu memaksa dipilihnya seorang pemimpin bersama dari kelas-kelas terkemuka, dan pada abad ketujuh para penguasa dari Athena merampas kekuasaan dari lembaga sah yang ada.

Agora merupakan pusat bisnis dan kehidupan politik, dan di sekitarnya terdapat toko-toko dan kios-kios pasar. Ruang terbuka yang dilingkungi agora menempati sekitar 5% dari luas kota, dengan ukuran kira-kira seperlima lebar dan panjang kota itu sendiri.

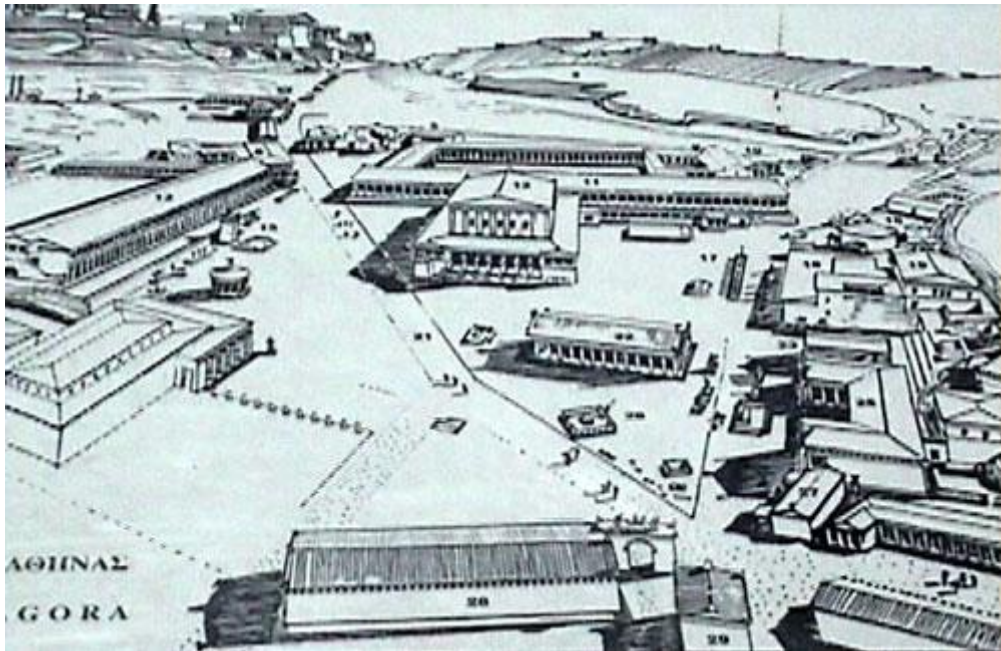


Gambar 3.5 Kota Acropolis Yunani

Sumber: wikimedia (2013)

b. Agora

Kota-kota pada gambar 3.6 memperlihatkan pola Hippodamus dalam perkembangannya menjelang akhir masa Yunani. Di sekitarnya terdapat menara kuil, bangunan umum, dan toko-toko. Blok-blok hunian direncanakan untuk memberikan orientasi rumah yang benar. Fasilitas-fasilitas rekreasi dan hiburan disediakan dalam gedung olahraga, stadion, dan gedung-gedung teater. Garis-garis kontur menunjukkan bahwa beberapa jalan sangat terjal, di mana seringkali diperlukan tangga, namun jalan-jalan utama yang menghubungkan pintu gerbang dan agora pada umumnya dibuat demikian agar binatang pembawa beban dan kereta dapat melaluinya dengan mudah.

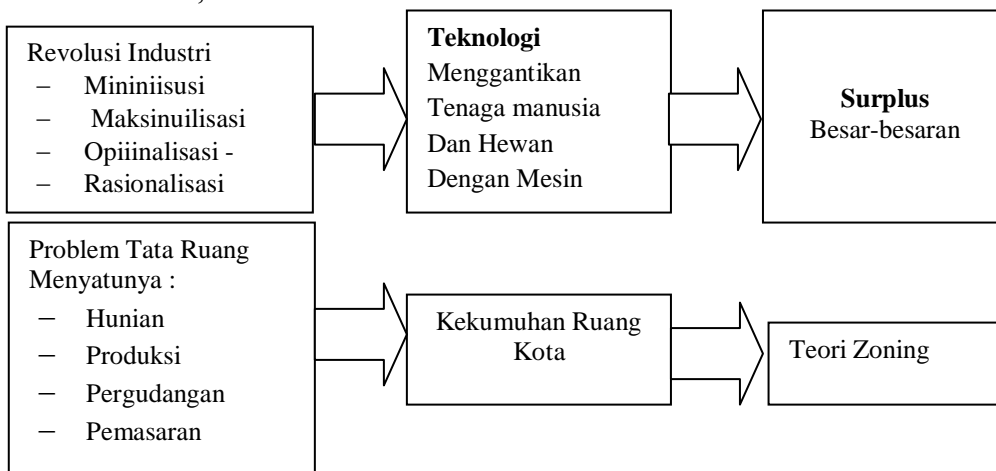


Gambar 3.6 Kota Agora Yunani

Sumber: greeklanskep (2013)

### 3.2.3. Kota Revolusi Industri

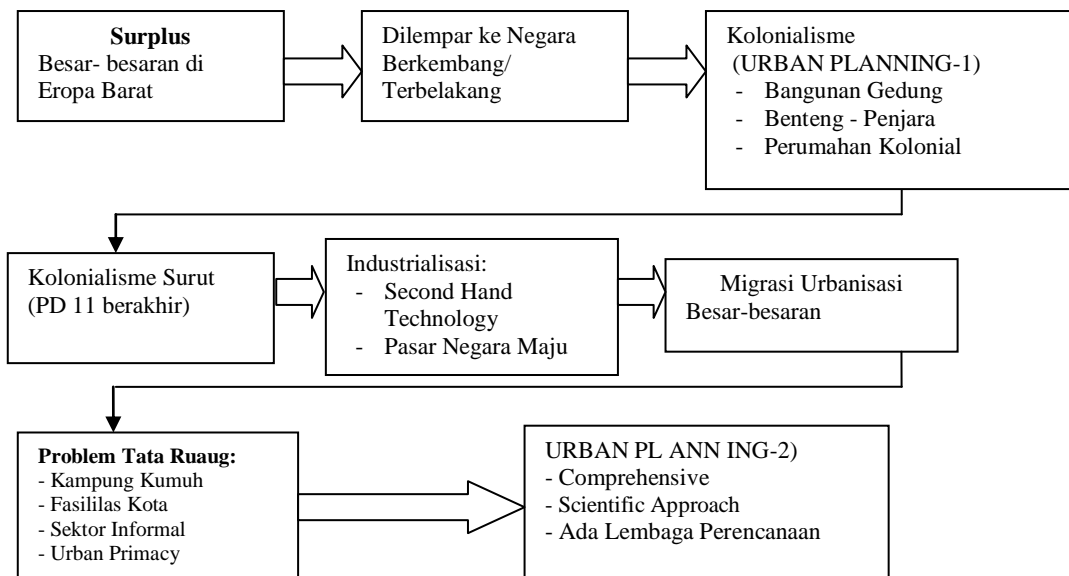
Dengan kemajuan teknologi yang ditandai dengan munculnya Revolusi Industri serta dikembangkannya berbagai industri massal, membuat berbagai kota –kota di seluruh dunia tumbuh dengan pesat. Revolusi Industri juga memicu munculnya perencanaan kota (*Urban Planning*) di Eropa Barat (gambar 3.7), yang diakibatkan adanya kesenjangan, penurunan kualitas lingkungan, dan ketidakadilan yang disebabkan oleh berjalannya sistem kekuatan pasar bebas pada abad ke-19. Pertumbuhan itu ditandai antara lain dengan dibangunnya gedung baik untuk permukiman, pelayanan publik maupun kegiatan industri, sarana-prasarana transportasi dan komunikasi, serta urbanisasi yaitu arus kedatangan penduduk pedesaan ke kota,



Gambar 3.7 Munculnya perencanaan kota di Eropa Barat

Sumber: Sudaryono (2006)

Revolusi Industri juga memengaruhi perencanaan kota di negara berkembang (gambar 3.8). Pengaruh tersebut pada umumnya dibawa oleh kaum penjajah, dalam bentuk pembangunan bangunan gedung, benteng, penjara, dan perumahan kolonial.



Gambar 3.8 Munculnya perencanaan kota di negara berkembang  
Sumber: Sudaryono (2006)

Pola-pola demografis dan ekologis dari hampir semua kota pra-industri atau tradisional memiliki suatu kebersamaan yang dilintasi faktor-faktor formal setempatnya. Susunan kota-kota tradisional dipengaruhi oleh beberapa faktor yang membatasi pola susunannya yaitu keamanan dan persatuan, keterbatasan bahan dan teknologi, keterbatasan mobilitas, serta perkembangan yang agak lambat. Faktor-faktor ini sangat menentukan penataan kota lama. Walaupun kota-kota tradisional mengalami perubahan dalam perkembangannya, kelihatan perubahan itu biasanya dapat menyesuaikan diri dengan susunan yang lama walaupun perbedaan antara susunan kota lama dan baru cukup jauh, sesuai perkembangannya masing-masing.

Pada pertengahan abad ke-19, kota-kota di Jawa masih merupakan kota tradisional meskipun beberapa kota di pantai utara Jawa sudah berfungsi sebagai kota pantai/ pelabuhan yang melayani pelayaran antar pulau antara Jawa –Sumatera –Kalimantan - Sulawesi, yang difokuskan pada kegiatan ekonomi, sehingga di sepanjang pesisir utara Pulau Jawa lebih banyak masyarakat dengan berbagai suku dan peranakan campuran Indonesia - Asing (Terutama bangsa Arab). Sementara itu, kota di pedalaman menjadi pusat kegiatan ekonomi dan politik di *hinterland* yang bersifat agraris. Dalam proses perkembangannya, kota pantai memperoleh dukungan dari kegiatan perdagangan antar pulau/bangsa, sedangkan perkembangan kota pedalaman didukung oleh kemampuan industri pedesaan (pertanian, perkebunan, ksmjiiHn tangan) serta industri pabrik yang berkembang di kota.



Gambar 3.9 Karakter area perdagangan Kota Batavia abad 19  
 Sumber: kotabetawi (2010)

Dinamika kota tradisional sudah berlangsung secara rumit walaupun dinamikanya mengalami masih banyak keterbatasan dibandingkan dinamika yang berlangsung dalam kota modern. Faktor-faktor yang dilibatkan bersifat fisik dan non-fisik, dan saat ini khususnya faktor non-fisik yang bersifat simbolik sering kurang diperhatikan walaupun penting, sehingga akan dibahas secara singkat.

Berdasarkan kenyataan tersebut, dapat diamati suatu perbedaan pandangan yang sangat mendasar antara budaya dan alam. Rumah-rumah dan kota-kota adalah milik kebudayaan, milik masyarakat, sedangkan hutan kepunyaan alam. Itu berarti, bahwa ungkapan ruang kota sebagai satu ekspresi untuk setiap budaya seharusnya diperhatikan dengan cara tidak hanya tiri segi estetis yang lahiriah. Simbol tatanan itu ada hubungan simbolik dengan budaya bentuk permukiman yang sangat erat walaupun dalam bermacam-macam budaya bisa sangat berbeda, sesuai dengan filsafatnya.

Konsep tradisional terhadap kota Jawa pada umumnya berdasarkan prinsip dualistik dan hierarki sentralistik sesuai suatu kosmografi ilahi. Struktur spasial dan massanya secara dasar dikembangkan melalui suatu alternatif klasifikasi yang terikat dalam lingkungan budaya Jawa, begitu pula aliran konteks perkembangan kota Yogyakarta, yang memberikan beberapa solusi yang menarik dalam mengontrol perkembangan kota tersebut pada masa mendatang.

Dari gambaran tata kota di atas, pada umumnya perkembangan kota-kota di Indonesia juga berkembang karena pengaruh politik (periode/era) dan paham/aliran (praktik perencanaannya), seperti pada tabel berikut.

Tabel 3.1 Periodisasi Perencanaan di Indonesia

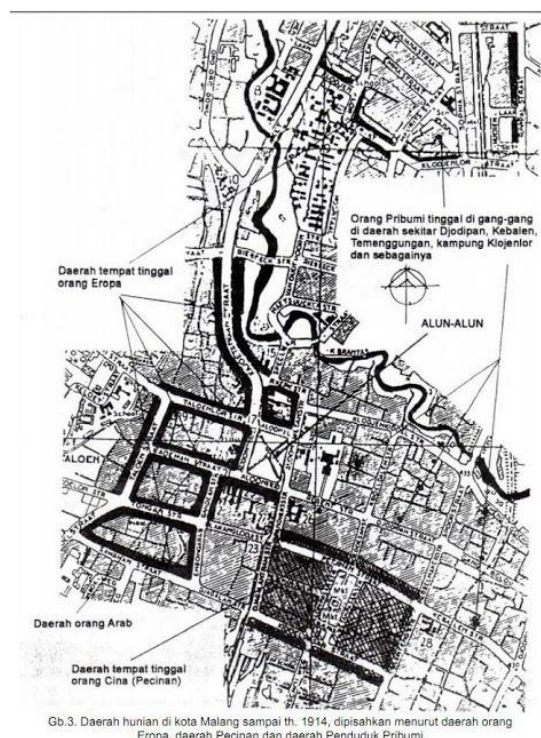
Periode	Praktik perencanaan	Contoh perencanaan
Raja – raja lokal	Teosentrism	Kota Yogyakarta, Tamansari
Kolonial	Positivism	Kota Baru, <i>Kampung</i>

		<i>Improvement Program (KIP)</i>
Orde baru	Positivism / Utopinasim ( Politik Mercu Suar )	Pembangunan Monas dan sekitarnya,
Orde baru	Rasional, komprehensif	Repelitada, Perenc. Wilayah, Sub-Wilayah Pengembangan (SWP)
Reformasi	Advocacy, <i>Empowerment</i>	Otonomi Daerah

Sumber : *Sudaryono, 2006*

Munculnya perencanaan kota-kota di negara berkembang seperti di Inonesia, diawali dengan penataan ulang (*revitalisasi*) struktur kotanya, politik ursitektur kolonial menjadi sesuatu yang menjadi pijakan, karena kota-itn di Indonesia sejak zaman dahulu sudah direncanakan dan dirancang oleh elndti, tennasuk di df.Iamnya penempatan distrik-distrik gedung pemerintah, pusat perdagangan dan jasa, struktur jalan serta fasilitas-fasilitas yang lainnya.

Pada era kolonial Belanda, terjadi perbedaan struktur dan hierarki tata ruang. Pusat-pusat kota (hanya) dihuni orang-orang Eropa dan pendatang Asia yang mayoritas Cina sementara penduduk pribumi tinggal di pinggiran kota atau pedesaan. Kemerdekaan dikumandangkan, yang pertama kali dinasionalisasi ogeh warga bukanlah lahan perkebunan, melainkan gedung *societeit* yang menjadi simbol diskriminasi.



Gambar 3.10 Perencanaan kota Malang 1914 yang memisahkan masyarakat berdasar bangsa  
Sumber: devinorizki (2010)

Pembangunan gedung-gedung pemerintahan, pasar, pemukiman, rel kereta api, jalan raya, pabrik gula dan bangunan-bangunan lain di Indonesia adalah kontribusi dari zaman kolonial Belanda. Rel kereta api dan stasiun yang melintas di jalur utara dan selatan Pulau Jawa merupakan jalur penghubung antarkota di Pulau Jawa yang menjadi bagian penting dari ekonomi kolonial Belanda.

Begitu juga dengan Jalan Anyer- Panarukan yang melintas di sepanjang pantai utara Pulau Jawa. Baik rel-rel maupun Jalan Anyer - Panarukan tersebut itu sangat penting karena menjadi penghubung antarkota/ daerah untuk membawa hasil-hasil perkebunan.

Selain itu, Belanda juga membangun pelabuhan-pelabuhan di beberapa pesisir pantai di Indonesia untuk membawa hasil perkebunan untuk dijual ke Eropa. Begitu pula dengan Bandar Udara yang dibangun oleh Belanda di beberapa tempat di Indonesia adalah berguna sebagai penghubung ke beberapa tempat di Indonesia atau ke luar negeri melalui jalur udara, dan bandar udara tersebut juga berfungsi sebagai latihan militer angkatan udara.

Dalam hal penamaan jalan dalam sebuah kota, khususnya kota-kota di Indonesia yang sering digunakan adalah berdasarkan ingatan nama-nama pahlawan atau seseorang yang telah berjasa di kota tersebut dan telah meninggal, kemudian diabadikan menjadi nama suatu jalan. Namun ada beberapa fase pergantian nama, pada umumnya terdapat tiga fase dari pergantian nama tersebut, yakni dari nama Belanda ke nama pemberian masyarakat setempat hingga penyeragaman nama-nama jalan yang diambil dari nama pahlawan oleh pemerintah. Sehingga di beberapa tempat terjadi sengketa yang berkepanjangan dan tiada akhir, karena itu kota dianggap tempat yang tidak pernah 'tidur', dengan alasan jika ada satu masalah dapat terselesaikan, namun muncul beberapa masalah lain.

Beberapa jalan yang saling bertemu akan membentuk 'geometri' suatu perkotaan. Geometri perkotaan tersebut dapat berupa susunan yang beraturan atau tidak beraturan. Sebuah bentuk perkotaan (*urban form*) dapat dianggap sebagai 'suatu geometri dari sebuah proses perubahan keadaan yang bersifat »»lo-spiisial'. Hal itu memang merupakan suatu tantangan yang besar bagi masyarakat dan masing-masing penduduknya untuk menciptakan susunan kawasan kota yang menggunakan elemen-elemen arsitektur perkotaan sesuai dengan tempatnya. Akan tetapi, di dalam sejarah kota sudah dibuktikan berkali-kali bahwa setiap budaya mampu membentuk kota serta menyusun polanya dengan cara yang tepat dan baik sesuai dengan prinsip-prinsip universal yang diterapkan secara kontekstual, walaupun rupa bentuk masing-masing sering itngul bcrbeda dengan yang lain.

### **3.2.2. Kota Modern**

Susunan kota yang dianggap modern dipengaruhi oleh beberapa faktor berikut yang tidak lagi dipengaruhi oleh batasan tertentu seperti pada kota tradisional, karena semua itu disebabkan oleh ketidakbatasan komunikasi dan pengaruh pada masyarakat secara individual mengenai ide-ide baru, ketidakbatasan teknologi dan penggunaan bahannya yang menyebabkan perbedaan bentuk-bentuk kota



dan citranya, serta ketidakterbatasan mobilitas menagarah pada perluasan dan kepadatan kawasan kota, yang berkembang begitu cepat.



Gambar 3.11 Kota modern Jakarta abad 21  
Sumber: betawinet (2010)

Faktor tersebut menjadi hal yang paling dominan dalam penataan kota modern dan sudah jelas bahwa dinamika yang sangat dinamis tersebut lebih rumit daripada dinamika yang berlangsung dalam kota tradisional. Meskipun dinamika yang berlangsung dalam kota modern lebih rumit daripada dinamika dalam kota tradisional yang sudah bersifat kompleks, namun parameter-parameter yang diperhatikan dalam dinamika kota modern justru berkurang dibandingkan dengan kota tradisional, karena berkecenderungan pada faktor individualisme yang terlihat dari faktor politik, ekonomi, sosial, budaya dan keamanan, serta mengalami reduksisme, akibatnya kota sulit dibenahi untuk menjadi hal-hal yang bersifat manusiawi.

Berikut ini yang termasuk bagian dari kota modern:

1. Kota pantai
  - a. Kota – kota pantai di Australia

Kebanyakan orang Australia tinggal di daerah pantai sebelah timur dan selatan. Meskipun ada beberapa kota di daerah pedalaman, di sana penduduknya tidak banyak jumlahnya dan mereka terutama, bekerja dalam bidang pertanian dan pertambangan.

Sydney adalah kota hunian Eropa pertama yang didirikan pada tahun 1788 di Pelabuhan Jackson. Sekarang tempat hunian pertama ini penuh dengan gedung-gedung besar yang modern. Sebagai Ibukota Negara Bagian New South Wales, Sydney adalah kota terbesar di Australia.

Munculnya kota-kota di daerah pantai sebelah timur dan selatan di daerah pantai sebelah timur dan selatan, ini karenadahulu didirikan dalam rangka membangun sebuah pelabuhan yang baik. Pelayaran melalui laut di sepanjang garis pantai Australia dapat dilakukan secara cepat, relatif aman, dan nyaman (gambar 3.17). Oleh karena itu, banyak sekali penduduk Australia yang tertarik untuk tinggal di kota-kota dekat pantai.

Kebanyakan kota-kota besar di Australia mempunyai pusat daerah perniagaan. Pusat daerah perniagaan mempunyai fasilitas-fasilitas yang paling penting seperti fasilitas pemerintahan, perniagaan, perdagangan, pendidikan dan hiburan. Jasa pelayanan kereta api, bus, dan perahu tambang terpusat di sana. Tanah di sana paling mahal harganya. Oleh karena itu, tanah itu dimanfaatkan dengan sebaik-baiknya, bangunannya tinggi-tinggi. Namun, ada daerah-daerah tertentu yang dipergunakan untuk taman dan tempat terbuka untuk umum.



Gambar 3.12 Sydney Australia  
Sumber: techmeetup (2013)

Di Sydney, halaman stasiun kereta api, gudang, dermaga dan pabrik kecil telah diubah menjadi daerah hiburan. Daerah ini, yang dikenal dengan nama *Darling Harbour* (Pelabuhan Darling), dapat dilihat dalam

Pergudangan tempat barang di jalur kereta api 'Darling Harbour' dirobuhkan. Bangunan itu diganti dengan aula tempat pameran, pusat konvensi, pasar, akuarium, bioskop Imaks, dan pertamanan. Pembangunan Darling Harbour telah sangat memperluas kekayaan Indonesia.

Pembangunan tersebut menyangkut gedung-gedung baru yang dibangun dengan menggunakan teknik terbaru. Fasilitasnya meliputi pasar, pusat konferensi, ruang pameran yang besar, jalur-jalan, taman-taman, saluran-saluran air dan sebuah akuarium. Darling Harbour telah menjadi daya tarik utama bagi para wisatawan dan merupakan tempat rekreasi yang populer bagi penduduk kota Sydney. Pembangunan seperti Darling Harbour juga dapat dilihat di kota Melbourne dan Brisbane.


Banyak daerah pantai di Australia yang populer bagi wisatawan. Beberapa kota pantai telah berkembang karena adanya pariwisata. Sebagai contoh adalah jalur pantai panjang di sebelah tenggara kota Queensland. Di sini, daerah *Gold Coast* sangat terkenal sebagai daerah wisata. Iklim yang hangat dan jalur pantai yang panjang telah menjadi daya tarik bagi para wisatawan. Sejak tahun 1970-an daerah ini telah berkembang menjadi daya tarik wisata yang utama. Hotel-hotel besar telah dibangun di sepanjang pantai.

Sebuah jalur baru untuk kereta api yang menghubungkan kota Brisbane dengan Gold Coast yang juga akan dihubungkan dengan jalur bis, pembangunannya sedang dalam tahap penyelesaian.

b. Kota Pantai di Indonesia

Kota-kota pantai di Indonesia tumbuh dan berkembang dari awal dengan kesamaan fungsi. Perkembangan berikutnya diwarnai oleh keragaman berdasar fungsi kota, sebagai kota administratif, budaya, pendidikan, perdagangan, industri, atau campurannya. Perluasan kota mulai melampaui batas daya dukung lahan, fungsi alami lingkungannya digunakan dengan tidak wajar/terabaikan dan sumber daya yang dipakai berlebihan. Berlebihnya pengambilan sumber daya air tanah menimbulkan penurunan muka tanah dan air tanahnya sendiri, sementara kemampuan meresapnya air ke dalam tanah jauh berkurang karena tertutup oleh tutupan bangunan dan jalan. Sedikit penyimpangan gejala alam tersebut dapat menimbulkan bencana bagi manusia.

Rusaknya kawasan hulu tangkapan hujan menyebabkan tidak terkendalinya aliran permukaan yang berdampak pada air bah dan banjir. Saat bersamaan antara terjadinya curah hujan yang berlebih dengan saat terjadinya pasang naik maksimum menyebabkan banjir, akibat tertahannya air sungai masuk ke laut, atau saat pasang maksimum dengan badai musim (barat) menyebabkan erosi pada pantai yang sudah tidak terlindungi (bakau) dan mengalami kekurangan asupan sedimen. Pengerukan sedimen laut mengubah titik hampasan energi maksimum gelombang yang berdampak pada erosi pantai, terlebih bila tidak ada lagi pelindungnya, seperti bakau dan atau terumbu karang. Kenaikan suhu atmosfer global yang akan diikuti oleh naiknya paras muka laut adalah salah satu ancaman serius walau masih memerlukan waktu cukup lama, belum lagi potensi bahaya pasang air laut (*rob*), yang selalu mengancam pantai dan pelabuhan di utara Pulau Jawa, yang dapat melumpuhkan transportasi, permukiman, dan bangunan lainnya, karena tidak ada pelindungnya.



Gambar 3.13 Kawasan Pantai Kota Makassar  
Sumber: skyscrapercityt (2013)

Sebenarnya pada zaman dahulu, puncak zaman es ditandai oleh susut laut yang mencapai -145 m di bawah muka laut sekarang, zaman ini berakhir pada  $\pm 14.000$  tahun lalu (BP), diikuti dengan mulai naiknya paras muka laut (Hantoro W.S, 1992). Walaupun belum ditemukan situs permukiman purba, sejumlah titik diperkirakan sempat menjadi tempat tinggal sementara manusia purba Indonesia sebelum mulai menyeberang selat sempit menuju lokasi berikutnya (Hantoro W.S., 2001). Tempat inilah yang dapat dianggap sebagai awal permukiman pantai di Indonesia. Seiring naiknya paras muka laut, yang mencapai puncaknya pada zaman Holosen  $\pm 6.000$  tahun (BP) pada  $\pm 3$  m lebih tinggi dari muka laut sekarang, lokasi-lokasi tersebut juga bergeser ke tempat yang lebih tinggi masuk ke dalam hilir sungai. Berkembangnya budaya manusia, pola berpindah, berburu dan meramu (hasil) hutan lambat laun berubah menjadi menetap, beternak dan berladang serta menyimpan dan bertukar hasil dengan kelompok lain. Kemampuan berlayar dan menguasai navigasi samudra sudah lebih baik, memungkinkan beberapa suku bangsa Indonesia mampu menyeberangi Samudra Hindia ke Afrika dengan memanfaatkan pengetahuan cuaca dan astronomi.

Pemukiman di darat (pedalaman) lebih cepat berkembang dan menjadi penting karena pertanian merupakan kegiatan terpenting di saat itu serta lebih aman dan nyamannya pedalaman (kering), sementara permukiman pantai masih belum dianggap penting karena sifatnya hanya sebagai permukiman sementara atau titik bertolak atau berniaga dan tidak nyaman dihuni. Sebagai bandar niaga, ia menghubungkan kotaraja dengan perdagangan Asia Tenggara (Cina, Campa, dll.), menyisakan kemudian tinggalan tempat ibadah (kelenteng, dll.). Keadaan ini berlangsung hingga pada masa puncak zaman kerajaan Hindu, disusul kemudian oleh lebih berkembangnya hubungan maritim di awal penyebaran Islam, yang ikut pula mengembangkan permukiman pantai sebagai bandar, pusat pendidikan (pesantren) dan pasar yang lebih penting dari ibukota kerajaan, selain tumbuhnya bandar baru di luar jangkauan naungan kekuasaan kerajaan. Masa penyebaran dan pemantapan pengaruh kerajaan Islam pada waktu itu dapat dianggap sebagai masa gemilang perkembangan kota pesisir berikut kegiatannya seiring meningkatnya kegiatan pelayaran dan perdagangan antarpulau (hasil bumi dan lemak, rempah-rempah, sutera, porselen, dll.). Ruang kota memilih di sisi muara di perairan terlindung, di tempat di mana pusat niaga dibangun berikut sarana ibadah (masjid, pesantren). Ciri demikian ditemukan di hampir seluruh tempat di Indonesia.

Kedatangan pedagang Eropa dengan cara pemaksaan monopoli memakai kekerasan, mulai menekan atmosfer perdagangan bebas, berakibat pula berubahnya pola sosial hingga perkembangan kota pantai. Retensi penduduk lokal dan pedagang lama ditandai oleh penanganan represif perusahaan dagang Eropa yang kemudian melanjutkannya dengan menguasai secara penuh kedaulatan kerajaan lokal. Pendirian benteng yang dibuat di tempat strategis menandai pergeseran pola pengembangan kota pesisir. Kota dengan dataran pantai luas lebih dianggap aman dengan kelengkapan benteng sebagai pertahanan daripada kota pantai berbukit (Jakarta, Makassar, Bengkulu, Cilacap, dll.). Di pulau-pulau kecil, sistem pertahanan benteng di bukit juga diterapkan untuk menghadapi serangan dari laut (Ambon, Banda,

Saparua, dll.) sambil mempertahankan monopoli dan menguasai perdagangan rempah (cengkeh, pala, dll.). Semakin kokohnya kekuasaan penjajah, dicirikan oleh perluasan kegiatan pembangunan kota keluar dari lingkungan benteng seiring pembukaan pertanian/perkebunan (tebu di dataran rendah dan teh, kopi, kina, dan lain-lain di dataran tinggi).

Sejumlah kota besar pantai di Indonesia berkembang dengan ciri kota Eropa dengan sedikit penyesuaian pada arsitektur dan tata ruang menurut kondisi lingkungannya. Di sejumlah kota pantai berdataran sempit, perluasan mulai merambah bukit, dicirikan oleh pendirian tempat ibadah (gereja) dan tempat tinggal, sementara bandar dan kegiatan niaga masih berpusat di sekitar muara (Sibolga, Semarang, Manado, Kupang, Ambon, dll.). Bentuk kepulauan wilayah Indonesia dengan satu-satunya transportasi laut yang dianggap aman dan efisien menyebabkan kota pantai lebih berkembang di masa tersebut dan pendudukan kolonial Belanda dalam waktu sangat lama memberi warna kuat ciri kota pantai. Masa pendudukan Jepang tidak memberikan perubahan pada kota-kota pantai kecuali meninggalkan bunker atau benteng kecil di beberapa tempat di perbukitan sebagai upaya pertahanan.

Satu hingga dua dekade setelah kemerdekaan, saat konsolidasi kedaulatan republik, tidak banyak meninggalkan perubahan kota pantai yang masih kental dicirikan atmosfer kota kolonial. Tiga dekade akhir abad 20 mulai terjadi perubahan pesat ruang wilayah kota pantai. Terkesan terjadinya lepas kendali dalam pengelolaan kota pantai sehingga batas daya dukung lingkungan kota pesisir sudah sangat jauh terlampaui, dengan rupa dan akibat yang saat ini bisa kita lihat dan rasakan.

Karakteristik pantai dan pengaruhnya pada perkembangan kota menurut Hantoro (dalam prosedingsnya yang berjudul *Pengaruh Karakteristik Laut dan Pantai Terhadap Perkembangan Kawasan Kota Pantai*), antara lain:

- a. Bentang alam wilayah pesisir dan pantai dibentuk oleh gejala endogen geologi. Tiga gejala utama tektonik yang mengontrol awal bentang alam adalah tunjaman dan tumbukan lempeng, gerak geser antar-lempeng, gunung api dengan komponen gerak tegaknya. Cekungan belakang busur ditandai oleh penurunan yang membentuk sedimen tebal. Jenis batuan menentukan kestabilan pantai dan kemampuan bertahan dari terjangan laut dan cuaca.
- b. Di perairan stabil tanpa gejala geologi (endogen), di bagian yang mengalami pengaruh kuat perubahan paras muka laut, di pesisir dan di pantai, selanjutnya pembentukan bentang alam lebih dipengaruhi oleh gejala cuaca (erosi) dan laut (erosi; sedimentasi).
- c. Pantai yang menghadap perairan terbuka dengan agitasi kuat memiliki kota pantai yang berkembang di rataaan pasir pantai, berawal dari pemukiman dan pelabuhan sebagai bandar niaga di muara sungai. Pemilihan muara di bentang manapun sebagai awal pemukiman sangat umum dijumpai di Indonesia, di dataran alluvial, di kaki gunung pulau volkanik, di pesisir perairan paparan tepian kontinen atau di pantai dataran limpah banjir.

- d. Kota pantai tumbuh dan berkembang sesuai status dan fungsinya dari saat ke saat melalui beberapa periode masa penjajahan dan kemudian masa setelah kemerdekaan. Perkembangan dan perluasan kota yang berstatus kota pusat pemerintahan terlihat lebih pesat.
- e. Perluasan kota untuk permukiman mulai terasa sejak 30 tahun terakhir. Demikian halnya dengan pembangunan sarana pelabuhan dan transportasi lain.
- f. Sejumlah besar kota pantai berkembang pesat oleh peningkatan usaha ekonomi perniagaan, pertanian/perkebunan, dan industri, sementara marikultur dan industri hilirnya hanya berkembang di beberapa kota pantai atau hanya sebagai suplemen kecil usaha ekonomi. Perlu peningkatan usaha ekonomi kelautan di segala lini (industri rekayasa, budidaya dan tangkap, pengolahan, wisata, dll.)
- g. Pertumbuhan kota-kota pantai di akhir abad 20-an cenderung mengabaikan daya dukung lingkungan di sekelilingnya serta ancaman bencana yang berpotensi merusak. Keterbatasan ruang yang layak dikembangkan menyebabkan perluasan merambah lingkungan yang seharusnya dipertahankan sebagai penyangga, antara lain yang beradadi hulu, hilir, pantai, dan perairan dengan pulau-pulau di depannya.
- h. Cuaca, kondisi laut dan tektonik merupakan gejala-gejala yang mengontrol bentang alam dari awal pembentukan hingga bentuk saat ini. Mengingat demikian kuat pengaruhnya hingga saat ini seiring perkembangan kota, maka gejala tersebut harus diperhitungkan sebagai potensi alam dalam upaya mempertahankan kelestarian lingkungan kota pantai
- i. Jenis ancaman bencana pada kota-kota pantai beragam, bergantung pada gejala alam apa saja yang mengontrolnya. Namun secara regional, ancaman kenaikan muka air laut estatik —walaupun akan dirasakan oleh hampir semua kota pantai dengan besaran dampak berbeda tergantung bentang alam dan geologi di atas mana<sup>1</sup> kota itu dibangun. Kota pantai berbukit hampir tidak terpengaruh oleh gejala ini, sementara kota di pesisir delta atau pulau kecil, akan merasakan akibat gejala ini dengan ancaman sangat serius pada kerusakan langsung pada pantai oleh erosi dan penenggelaman.

## 2. Kota Taman

Kota Taman dapat berupa hutan kota (arboretum), taman kota, lapangan olahraga, plaza, jalur hijau di sepanjang jalan raya, bantaran rel kereta api, bantaran sungai, pantai saling menyatu dengan didominasi pohon-pohon besar berusia puluhan hingga ratusan tahun berdiameter lebih dari 50 sentimeter dan bukit rumput merupakan pengisi suatu Kota Taman. Seperti di Kota Singapura yang mempunyai ciri khas kota taman bergaya Inggris (*English landscape garden*). Kesegaran udara begitu terasa di badan meski berbagai jenis kendaraan transportasi lalu lalang membelah lalu lintas kota. Pepohonan rimbun dan rindang, yang terus-menerus menyerap dan mengolah gas-gas buangan kendaraan bermotor, yang merupakan 80 persen pencemar udara kota, menjadi oksigen segar yang siap dihirup warga setiap saat. Sehingga warga kota pun terhindar dari risiko infeksi saluran pernapasan, stres, mual, muntah, pusing, kematian janin,

keterbelakangan mental anak-anak, dan kanker kulit akibat sinar ultraviolet. Begitu pula dengan Kota Jakarta, kios-kios yang menempati lahan tepi jalan digusur untuk membuat taman-taman kota, demi terciptanya kota yang sehat yang berkonsep eco-teknologi. Sedangkan kondisi Kota Bogor sebagian besar masih segar, dengan banyaknya vegetasi penunjang kota.



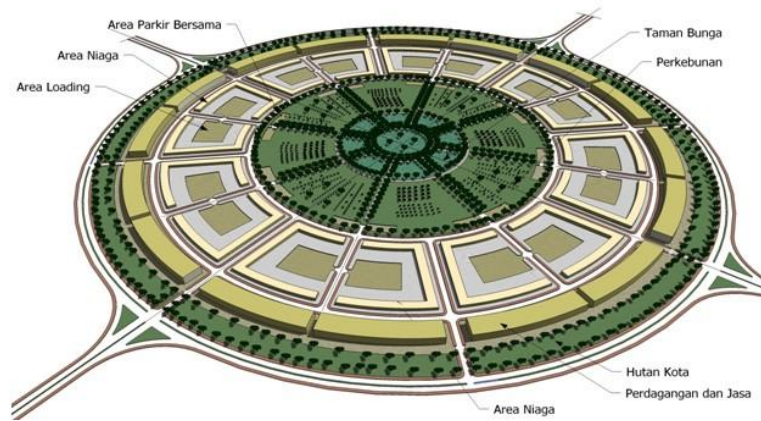
Gambar 3.14 Konsep Kawasan *Garden city*  
Sumber: skyscrapercityt (2013)

Pembuatan kota taman tidak bisa dilakukan secara sekejap. Kota di Singapura dibangun sejak tahun 1965 untuk dapat dinikmati seperti sekarang. Komitmen dan konsistensi pelaksanaan pembangunan fisik kota terus diimbangi dengan konservasi RTH secara ketat dan disiplin dalam menata ruang kota. Tidak semua lahan harus dipenuhi oleh bangunan gedung perkantoran, ruko, hotel, apartemen. Oleh karena itu, peraturan tentang Koefisien Dasar Bangunan (KDB), di setiap distrik **harus** diberlakukan dengan ketat, untuk menjamin terciptanya keselarasan dengan alam.

### 3.3. KOTA TUMBUH

#### 3.1. Agropolitan

Penerapan konsep Agropolitan dikembangkan sebagai pengganti konsep *Growth pole* karena pembangunan daerah dengan konsep *Growth Pole* yang mengaplikasikan mulai tahun 1970-an dinilai justru memperlebar ketimpangan antara kota dan desa. Akibatnya dikotomi kota dan desa justru semakin lebar, perbedaan antara si kaya dan si miskin juga semakin lebar. Terjadi perpindahan penduduk secara besar-besaran dari desa ke kota-kota besar (urbanisasi), sehingga perlu dikembangkan pendekatan baru yang lebih berlandaskan *basic needs* dan fokus pembangunan ada di pedesaan melalui pengembangan Agropolitan.



Gambar 3.15 Agropolitan  
Sumber: surban design (2013)

Agropolitan adalah kota pertanian (agro = pertanian, politan = kota) atau kota di daerah lahan pertanian. Agropolitan adalah kota pertanian yang tumbuh dan berkembang karena berjalannya sistem dan usaha agribisnis serta mampu melayani, mendorong kegiatan pembangunan pertanian (agrobisnis) di wilayah sekitarnya. Apabila kita pelajari sejarah perkembangan kota-kota di Indonesia, sebagian besar kota besar, menengah dan kecil tumbuh dan berkembang dengan dukungan kegiatan pertanian di wilayah *hinterland-nya*. Contohnya adalah Kota Bandung, Bogor, Malang, Cianjur, Garut, dan lain-lain semuanya tumbuh karena dukungan kegiatan pertanian dan *hinterland-nya*. Sedikit berbeda dengan Jakarta, Semarang, Surabaya, yang tumbuh karena adanya industri barang dan jasa serta pelabuhan sebagai *leading sector-nya*. Tetapi industri yang tumbuh dan berkembang di ketiga kota tersebut bukanlah industri yang berorientasi *raw material*, melainkan industri yang padat modal dan membutuhkan tenaga-tenaga terampil yang tidak seirama/sesuai dengan tenaga terampil yang tersedia di sekitar lokasi tersebut.

Pembangunan transmigrasi yang terus ditingkatkan dapat membentuk kota-kota pertanian (*agropolitan*), apalagi lokasi-lokasi transmigrasi yang tumbuh dan berkembang di luar Jawa menjadi kota kecamatan dan kota kabupaten, sudah sangat banyak. Lebih dari 60-an kota kabupaten yang tumbuh dan berkembang di Indonesia karena dorongan/stimulasi<sup>1</sup> dari permukiman transmigrasi. Melihat demikian besarnya kontribusi transmigrasi terhadap pembangunan daerah dengan tumbuhnya pusat-pusat kecamatan dan kabupaten, sudah sepatutnya apabila untuk ke depan strategi pembangunan transmigrasi ialah membentuk kota-kota *agropolitan* di kabupaten-kabupaten lain terutama yang belum berkembang, karena bermanfaat untuk menciptakan keserasian pertumbuhan antara pusat dengan *hinterland-nya*.

Unit permukiman transmigrasi merupakan embrio lahirnya desa-desa yang lahan pertaniannya sudah tertata dengan baik. Kumpulan dari desa-desa tersebut terakumulasi membentuk pusat-pusat pertumbuhan yang biasanya berupa kota-kota kecamatan. Yang perlu diupayakan ialah bagaimana agar industri yang berkembang di Agropolitan ialah industri yang mempunyai kaitan ke depan (*forward linkage*) dan kaitan ke belakang (*backward linkage*) dengan kegiatan pertanian yang dikembangkan di *hinterland-nya*. Sebagai contoh suatu kawasan yang lahannya sesuai untuk komoditas nanas, kemudian di agropolitan dikembangkan



industri pengalengan nenas, industri pembuatan , penganjutan, dan lain-lain, sementara pemerintah pusat/provinsi member dukungan melalui pelatihan bagi petani nanas, dukungan pemasaran dan informasi. Setiap kawasan tentunya dikembangkan dengan spesifikasinya Sendiri (I Agropolitan dengan 1 komoditi unggulan). Pembangunan suatu daerah jangan meniru (*blue print*) dari daerah lain yang sudah berhasil. Tetapi setiap daerah harus mempunyai komoditi unggulan atau karakter tersendiri.

### **3.2.Kawasan Tumbuh Cepat**

Pada umumnya kawasan-kawasan yang mengalami pertumbuhan dan perkembangan pembangunan dengan cepat karena ada beberapa faktor pendorong, seperti berada pada kawasan sirkulasi jalur primer pada suatu kota kemudahan pencapaian dari segala arah.

Fungsi ekonomis kota berkembang sejalan dengan dinamika kegiatan domestik maupun internasional. Posisi strategis Indonesia di Asia Pasifik merupakan peluang bagi Indonesia untuk tampil lebih nyata dalam dinamika perekonomian dan perdagangan. Hal tersebut menuntut diaktifkannya fungsi dalam angkutan darat, laut dan udara dengan dibangun dan dikembangkan sarana prasarana yang memadai seperti bandar udara, terminal, dan pelabuhan yang mempunyai arti penting dalam memanfaatkan luang tersebut.

Sebagian besar perkembangan pemukiman kota dipengaruhi oleh nilai jawa (Arab), Islam, Eropa (Belanda), dan Pecinan. Masuknya budayaan. Islam memengaruhi bentuk permukiman di sepanjang pantai Utara Pulau Jawa. Seperti di Cirebon, sampai saat ini sangat banyak ditemui perdagangan dan permukiman yang dimiliki oleh orang-orang keturunan arab.

Kemudian bangsa-bangsa penjajah/kolonial mendirikan beberapa pusat-pusat pemerintahan, dan pada akhirnya akan menjadi acuan tumbuhnya kota – kota besar di Indonesia, sampai pada nilai modern yang telah mendominasi perkembangan pola pemukiman yang terjadi di wilayah perkotaan.

Kehidupan kota yang sangat kompetitif dan memerlukan keterampilan formal membuat tenaga kerja tidak terdidik yang merupakan sebagian besar kerja di Indonesia menjadi semakin terpojok, apalagi sektor informal di kota mulai tidak ditolerir oleh para penguasa. Akibatnya muncullah alternatif baru yaitu budaya yang negatif atau *poverty culture* yang penuh budaya kriminal dan kejahatan. Semakin maraknya kriminalitas baik secara kuantitatif maupun kualitatif akan menggaris bawahi kegagalan bangsa ini dalam mendidik anak bangsa menjadi manusia yang berakhlak mulia.

Perubahan yang terjadi pada aspek tata ruang kota yang berlangsung sejak masa tradisional, kolonial, dan masa modern didorong oleh perubahan politik, administrasi pemerintahan, perekonomian, sosial, dan kebudayaan, baik perubahan secara lokal maupun dari luar negeri luar.

Perubahan tersebut akan memengaruhi kebijaksanaan tentang perkotaan. Begitu pula dalam perdebatan-perdebatan internasional, perhatian tentang perkotaan dicurahkan pada megapel dan aglomerasi, sehingga pada saat yang sama telah terbentuk daerah-daerah yang mengalami penciutan di mana wilayah kota maupun desa ditandai dengan berkurangnya berjuta- juta jumlah penduduk namun jumlah pengangguran tetap tinggi. Hal tersebut suatu perkembangan yang luput dari perhatian. Prediksi

terhadap . jumlah penduduk di berbagai negara akibat bencana maupun peraturan tentang jumlah anak, akan mempertajam masalah sosial dengan negara - negara yang mengalami kenaikan jumlah penduduk yang terlalu cepat ini di masa-masa mendatang. Fenomena penciutan tentang kota, sangat , belakang dengan citra "*boomtown*" yang sudah melekat sejak revolusi industri, yakni citra kota besar yang ditandai dengan pertumbuhan ekonomi dan penduduk yang terus-menerus. Penciutan kota memengaruhi orang untuk mengubah cara berpikir berkaitan dengan pandangan tradisional tentang kota ropa dan juga dengan perkembangan dunia urban di masa depan.

Kota adalah ekspresi budaya masyarakat kita dan sekaligus sebagai landasan untuk produksi dan perkembangan budaya. Kota memiliki peran sentral bagi pemahaman diri kita. Oleh karena itu, perubahan-perubahan kota yang drastis yang dapat disebabkan oleh penciutan tidak hanya merupakan tantangan ekonomi dan sosial, melainkan juga tantangan budaya. Proses penciutan kota pada dasarnya hampir tak bisa dikontrol dan melahirkan jumlah masalah. Tipe-tipe kota bermunculan, sementara belum ada bayangan yang pasti baik tentang karakternya maupun jenis kotanya.

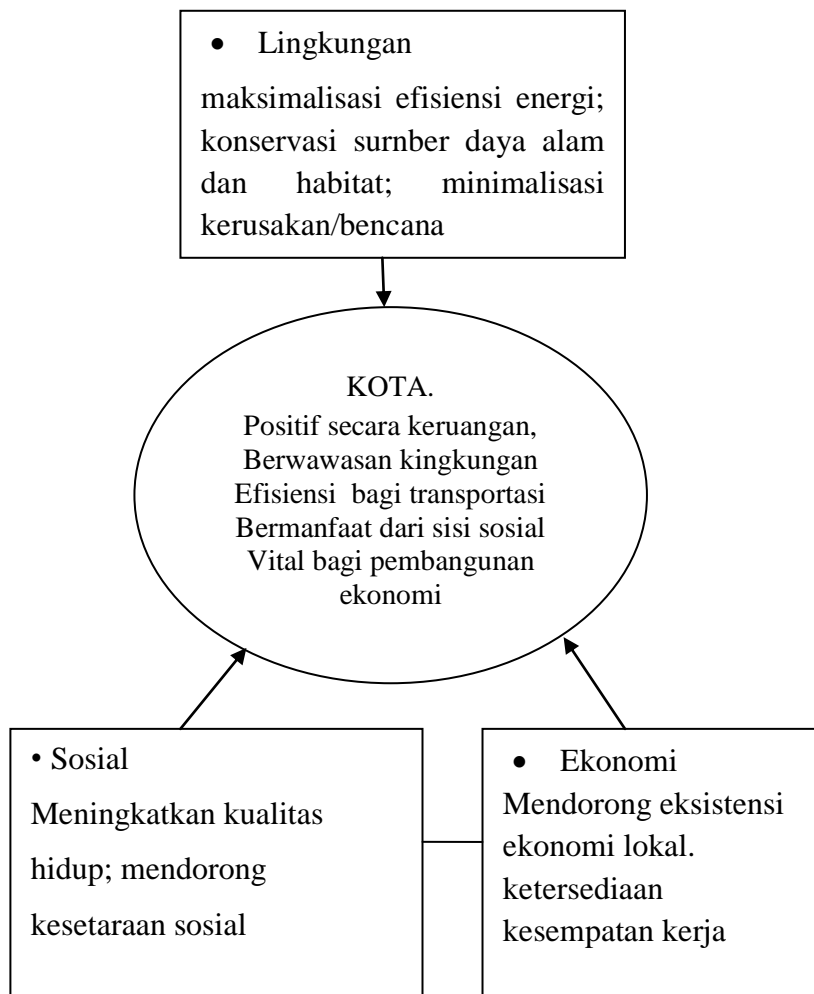
### **3.3.3. Kota yang Tidak Terencana**

Pada 'piramida kota' tampak bahwa sosok/bangun (*structure*) kota makin ke tengah makin tinggi karena penduduk kota makin ke tengah makin rapat.

Sosok atau struktur adalah sebutan kepada segala yang dibangun, baik oleh alam misalnya bukit, gunung, dan sebagainya. Yang dibangun oleh manusia misalnya bangunan rumah, bangunan kantor, pabrik, bangunan waduk, dan sebagainya. Kota yang terletak pada permukaan bumi yang mempunyai berbagai rintangan alam, dalam perkembangannya akan menyesuaikan diri kolo berbentuk tidak teratur.

### **3.3.4. Kota Kompak**

Dewasa ini, masalah keberlanjutan (*sustainability issues*) merambah di semua kehidupan manusia, tak terkecuali pada "pembangunan " lingkungan-sosial-ekonomi kota. Ini yang merupakan tuntutan dari perkembangan pada sebuah kota bahwa mulai dua dasawarsa terakhir ini harus aspiratif terhadap kebutuhan dan eksistensi masa depan ini, dijawab dengan beberapa kata kunci seperti: "Efisiensi, intensifikasi, konservasi, revitalisasi di dalam upaya menyelaraskan pembangunan kembali kota (*sustainable urban redevelopment movement*).



Gambar. 3.16 Tujuan pembangunan berkelanjutan dan implementasinya dalam konteks kota

Sumber : Rohansyah, 2006

Strategi "kota kompak" (*compact city strategy*) dipandang sebagai alternatif utama ide pengimplementasian pembangunan berkelanjutan dalam sebuah kota. Sebagai akibatnya, ide ini diadopsi oleh banyak kota di dunia, utamanya di negara-negara maju. Kecenderungan pengadopsian ide ini, di samping membawa efek positif pada wacana pembangunan berkelanjutan, tetapi banyak pula yang diterapkan apa adanya tanpa mempertimbangkan permasalahan kota yang ada dan kekhasan sebuah kota.

Ide kota kompak ini pada awalnya adalah sebuah respons dari pembangunan kota acak (*urban sprawl development*). Pilihan kompak atau tidak kompak dalam menjawab masalah keberlanjutan dalam sebuah "organisme" kota sebenarnya sangat bergantung pada kecenderungan, perilaku, kapasitas, fleksibilitas, dan tentunya kebijakan dalam sebuah kota. Yang kiranya cukup penting adalah optimalisasi tingkat kekompakan kota (*city compactness level*) dalam menjawab tantangan

Di Jepang, program "*urban redevelopment*" dengan salah satu kota kompak sebagai alternatif utama strateginya saat ini adalah reaksi logis dari perkembangan kota pasca Perang. Dunia II sampai era menggelembungnya ekonomi Jepang di pertengahan tahun 1980-an di bawah sistem "*modern urban planning*" mereka. Meskipun begitu, karena ide yang masih relatif baru dan sedikitnya rujukan serta contoh nyata

keberhasilannya, membuat daftar panjang perdebatan hingga kini. Beberapa klaim bahwa kota kompak akan mengurangi ketergantungan pada mobil pribadi, perlindungan pada daerah peri-feri dan daerah hijau, akses yang lebih baik kepada fasilitas dan layanan kota, dijawab dengan kekhawatiran membubungnya harga lahan dan properti dalam kota, tergesurnya orang-orang yang mempunyai lemah akses, dan hilangnya preferensi pribadi.



Gambar. 3.17 konsep *compact city*, semua fasilitas dalam satu kawasan

Sumber : city lab (2013)

Masalah utama yang terjadi pada penerapan ide kota kompak saat ini adalah anggapan bahwa ide ini bisa secara instan diterapkan tanpa melihat kasus perkasus permasalahan yang dihadapi oleh sebuah kota, di samping keharusan penyesuaian terhadap karakter kota. Simulasi beberapa kebijakan transport dan tata lahan yang erat dengan ide kota kompak ini menunjukkan pentingnya melihat kondisi perkembangan kota (pola pergerakan/transport, pola tata guna lahan), selain juga optimalisasi kebijakan antara yang bersifat tarik dan tekan (*pull-push policies*).

Usaha kenaikan kepadatan penduduk dan lingkungan tentunya terkait dengan optimalisasi lahan dan infrastruktur dalam kota. Dengan demikian, usaha ini pun akan mempunyai efek positif untuk melindungi lahan-lahan subur di luar kota. Kenaikan densitas penduduk ini perlu disertai dengan usaha penyatuan berbagai macam kegiatan dalam area yang sama (*mixed use development*), sehingga penduduk yang tinggal di mana pun di dalam kota akan terlayani secara baik oleh sebuah sistem unit ini. Sistem transportasi umum yang intensif akan membantu dalam menyelesaikan masalah kerusakan lingkungan dalam kota akibat transportasi manusia, selain mendorong berbagai kegiatan kota lebih aktif.

Pertimbangan besaran dan akses kota mutlak diperlukan. Atribut ini juga sebagai pengendali jarak maupun waktu tempuh kegiatan kota sekaligus usaha untuk memudahkan pengkoordinasian (*smart urban management*). Target kota kompak itu sendiri adalah kesejahteraan sosial-ekonomi setiap penduduk kota yang kian meningkat (*better quality of life*). Aspek sosial pada atribut ini adalah interaksi sosial yang harmonis

pada semua lapisan masyarakat di tengah kota. Atribut terakhir adalah proses menuju sebuah keadaan yang lebih baik. Atribut ini didasari oleh kenyataan bahwa sebuah kota kompak adalah sebuah target kondisi yang harus dilalui tahunan karena menyangkut perubahan mendasar pada sebuah kota melalui proses panjang penerapan serangkaian kebijakan kota, yaitu sebagai berikut:

1. Peningkatan penduduk dan lingkungan : kepadatan penduduk dan lingkungan binaan (bangunan) tinggi, efisiensi bagi penggunaan lahan dan infrastruktur kota;
2. Pengkonsentrasian kegiatan: kesatuan dari banyaknya ragam kegiatan, akses makin mudah terutama bagi pejalan kaki;
3. Intensifikasi transportasi umum: berkurangnya ketergantungan pada mobil pribadi, meningkatnya jumlah pejalan kaki dan penggunaan transportasi umum, wawasan lingkungan;
4. Pertimbangan besaran dan akses kota: turunnya waktu tempuh, berkurangnya jarak tempuh, akses dan efektivitas dalam kota lebih baik;
5. Target kesejahteraan sosial-ekonomi: kualitas hidup makin baik, performa hidup sehari-hari makin mudah;
6. Proses (perbaikan) menuju kompak: masa depan kota cenderung lebih kompak, didukung oleh berbagai program yang sesuai dan dilakukan secara intensif.

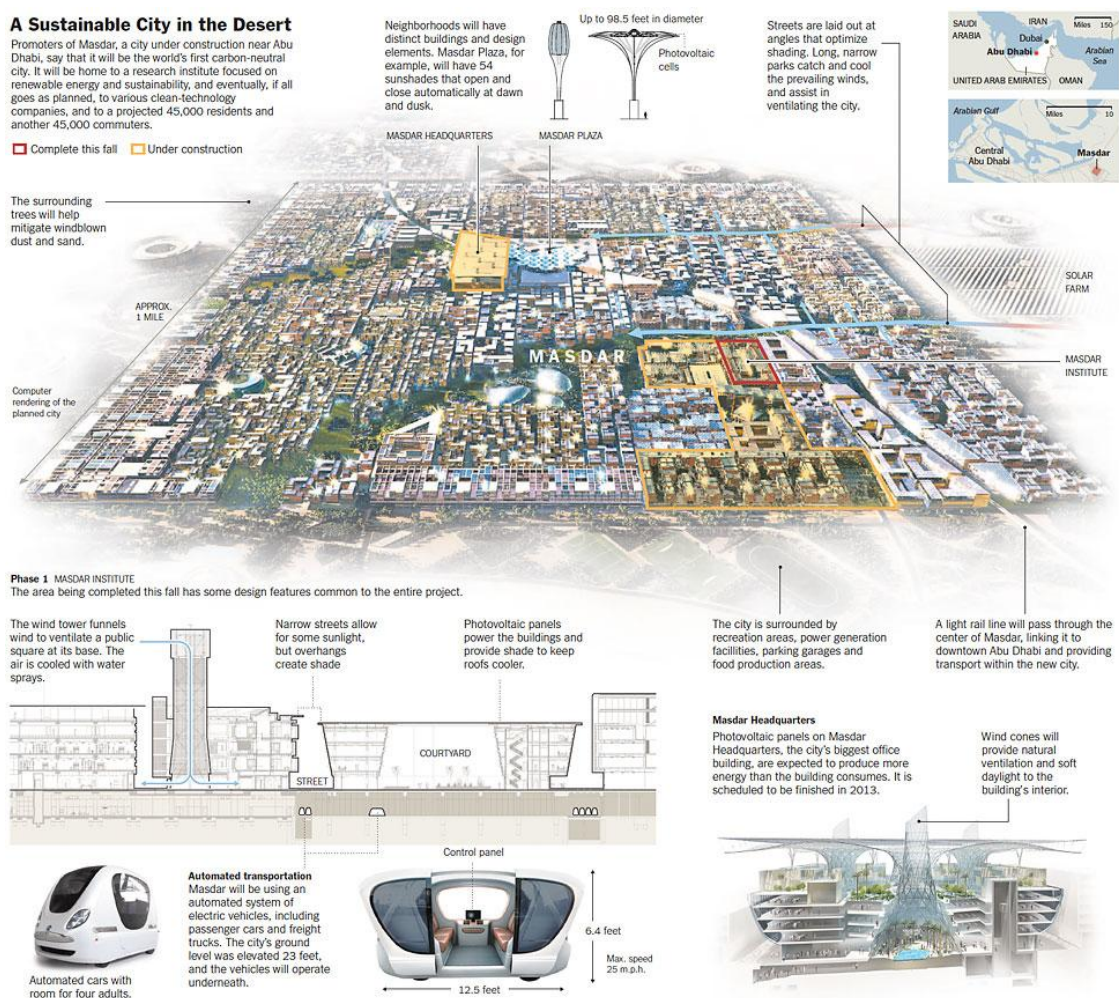
Pada beberapa negara, terutama negara-negara maju, ide dasar kota kompak itu telah berhasil diusung ke dalam tingkat aplikasi pada sebuah atau beberapa kebijakan kota. Hal ini karena sifat responsif mereka terhadap isu-isu model pembangunan berkelanjutan (terutama gagasan wawasan lingkungan dalam kota kompak ini) dan rintangan mereka pada aspek kesejahteraan masyarakat kota relatif kecil. Selain itu, beberapa perencana meyakini secara tradisional kota-kota periode terdahulu, terutama di daratan Eropa, adalah bertipe kompak.

Amerika Serikat, Eropa dengan Inggris dan Belanda sebagai pelopornya, Australia, dan Jepang adalah negara-negara yang saat ini secara intensif mengaplikasikan kebijakan kota kompak dalam perencanaan ruang kotanya. Di tataran negara berkembang sejak satu dasawarsa terakhir, diskusi kota kompak pun telah berlangsung dan dicoba diaplikasikan ke dalam perencanaan kotanya, Dhaka, Delhi, Bangkok, Teheran, Kairo, Cape Town, Hongkong, Taiwan, dan banyak kota di Amerika Latin adalah banyak kota yang dilaporkan telah mengadopsi ide kota kompak melalui gerakan kembali ke pusat kota ini.

Pemerintah Inggris menitik beratkan ide kota kompak sebagai bagian ide kebijakan yang ditempuh di dalamnya. Ini berlaku aktif sejak awal tahun 90-an, hampir berbarengan dengan program sejenis di Belanda. Pada tahun 98, sebuah *Urban Task Force* dibentuk untuk lebih mengkonsepkan beberapa strategi di dalamnya dan mensosialisasikannya secara nasional (gambar 3.28). Hasilnya diharapkan dapat terlihat 25 sampai 30 tahun kemudian. Program dilatarbelakangi oleh masalah depopulasi yang dikhawatirkan jika terus lanjut akan membawa kolapnya kota-kota di Inggris.

Visi dasar dari program ini yaitu memberdayakan komunitas lokal (*local community based program*) yang mampu membangun komunitasnya secara atraktif (*attractive community*) dalam sebuah lingkungan yang terjaga dan berkelanjutan (*well kept sustainable way*) dan memiliki layanan lingkungan yang baik (*good quality service*) dengan seluruh potensi yang dimiliki untuk kesejahteraan bersama (*prosperity sharing*). Ini juga salah satu strategi untuk menarik penduduk untuk kembali tinggal di dalam kota. Dalam konsep tata ruang, seperti diilustrasikan dalam gambar berikut, visi dalam sebuah komunitas lokal ini juga secara integral ditransformasikan ke dalam cakupan kota.

Berdasar analisis Jenks dan Burgess, ide kota kompak masih jauh penerapannya pada negara-negara berkembang, dikarenakan mereka masih menghadapi masalah lebih serius pada pemenuhan kebutuhan dasar hidup dan lapangan pekerjaan mereka dibanding prioritas perwujudan pembangunan berkelanjutan. Hampir semua masalah yang terjadi di banyak negara berkembang ini berpangkal pada performa ekonomi mereka yang lebih rendah daripada negara maju pada umumnya.



Gambar. 3.18 konsep Rancang kota berkelanjutan Masdar

Sumber : NYtimes (2013)

Dari sini terlihat bahwa kota-kota di Indonesia masih jauh dalam mengantisipasi pembangunan berkelanjutan. Konsep ini seharusnya segera direspons dan dituangkan secara integral dan terpadu pada semacam cetak biru pembangunan (tata ruang) kota. Tentunya cara pandang terhadap pembangunan

perkotaan dan tata ruang untuk saat ini juga perlu diubah sesuai fenomena global ini. Selain itu, parameter keberhasilan harus secara tegas ditentukan untuk mempercepat pencapaian target dan kesungguhan bertindak (*political will*), seperti: penurunan jumlah kendaraan pribadi dalam satuan waktu, penurunan konversi lahan hijau ke area perumahan per satuan waktu, peningkatan pembangunan rumah susun atau peningkatan peremajaan kampung per satuan waktu, dan sebagainya. Hal ini tentu harus diikuti pula oleh penegakan hukum yang kuat dari aparat yang berwenang. Tanpa ini, pembangunan apa pun hanya akan dirasakan oleh kalangan yang bisa memanfaatkan lemahnya aturan dan penerapan hukum.

Penerapan kebijakan kota kompak ini pun tak bisa dipisahkan dari karakter masing-masing kota. Meskipun bertujuan sama, belum tentu kota satu dan lainnya mempunyai hasil yang sama dalam pengimplementasian sebuah kebijakan yang sama. Setiap kota adalah organisme yang spesifik dengan karakter yang spesifik pula. Upaya penerapan kebijakan ini memerlukan kajian mendalam dan panjang. Selain untuk mensimulasikan kebijakan- kebijakan yang tepat, upaya ini juga dalam rangka memperkecil dampak negatif yang bisa ditimbulkan oleh sebuah model kota kompak.

## BAB 4

### RUANG KOTA

Bab keempat membahas tentang ukuran kota, identitas, kompleksitas, fleksibilitas, susunan dalam ruang dan waktu, kota yang terencana (*planned city*), karakter kota-kota baru, jenis moda transportasi, serta pola jaringan jalan.

ukuran kota, susunan kota, maupun moda transportasi adalah hal yang sangat relatif karena bergantung pada apa yang dibandingkan untuk menjadi acuan dimensi suatu kota. Kenyataan ini menjelaskan bagaimana faktor dimensi sebuah kota tidak cukup dibahas dari besaran luas lahannya saja, namun juga perlu membahas prinsip-prinsip lain yang berhubungan sangat erat dengan definisi suatu 'kota'

#### 4.1. UKURAN KOTA

Sejumlah faktor memengaruhi ukuran suatu kota dan jumlah penduduk yang bisa didukungnya. Istilah 'ukuran' di bidang arsitektur dapat diartikan sebagai berikut: "Sebuah kota adalah sebuah rumah yang sangat besar dan sebuah rumah adalah sebuah kota yang sangat kecil", artinya ukuran di dalam arsitektur kota dapat dibedakan berdasarkan prinsip-prinsip arsitekturalnya yang sama, misalnya pada skalanya, yaitu secara makro (kota) dan mikro (rumah). ;

Ukuran di dalam arsitektur kota rata-rata dibedakan berdasarkan skalanya saja, yaitu secara makro (kota) dan mikro (rumah), sedangkan prinsip - prinsip arsitekturalnya sebenarnya sama saja. Pendekatan ini sangat penting dilakukan dalam perancangan, karena banyak orang menganggap bahwa prinsip-prinsip arsitektur hanya berlaku pada skala mikro saja dan kurang memperhatikan skala makro. Akan tetapi, skala makro itu bukanlah sesuatu yang abstrak di luar jangkauan pemikiran orang, melainkan bersifat nyata sebagai tanda kehidupan perkotaan. Jika kawasan - kawasan perkotaan tidak memiliki beberapa prinsip arsitektural dalam skala makro, maka akan menimbulkan masalah yang fatal (buruk) dalam kehidupan masyarakat. Jika ukuran sebuah kota dan wilayahnya yang tidak disusun dengan menciptakan ruang-ruang efektif organisasi ruang kota berdasarkan hierarki-hierarki tertentu, maka kualitas identitas masyarakat perkotaan terhadap tempat dan lingkungannya akan menurun. Pengamatan tersebut dapat diamati di beberapa kota di dunia pada umumnya dan beberapa kota di Indonesia pada khususnya, terutama dari penggunaan ruang-ruang perkotaannya. Oleh karena itu ukuran suatu kota dapat dilihat dari aspek skala perkotaannya, jika secara arsitektural dilihat dari sebuah tempat yang sama, itu dipandang dari aspek:

1. Kota secara keseluruhan,
2. Skala makro besar (wilayah kota),
3. Skala makro kecil (kawasan kota),
4. Skala mikro (rumah).

Perencana kota di Yunani memiliki ukuran kota dari aspek skala kota secara makro. Dari bentuk tata kotanya sudah terlihat bahwa desainnya simetris dan geometris dengan menyediakan fungsi-fungsi kawasan



kota seperti pusat pemerintahan, permukiman, yang dilengkapi dengan fasilitas-fasilitas umum yang berupa pusat perdagangan dan jasa, pusat hiburan serta pusat keagamaan.

Selain faktor skala, setiap kota juga membutuhkan tiga syarat untuk mengembangkan bentuknya, yaitu berdasarkan:

1. identitas,
2. kompleksitas,
3. fleksibilitas.

Namun ketiga syarat dapat dikatakan berkualitas bagi sebuah kehidupan kota kalau diperhatikan secara terpadu (integral).

Pengaruh berdirinya gedung *World's Columbian Exposition* di Chicago, memunculkan perkembangan bangunan-bangunan disekitarnya suatu identitas, kompleksitas dan fleksibilitas kota bagi pertumbuhan kota. Wujud pengaruh berdirinya gedung di Chicago, Illinois sebagai berikut:

1. Identitas

Gedung tersebut akan mempengaruhi perkembangan bangunan di sekitarnya dengan identitas yang disebut dengan "City Beautiful Movement".

2. Kompleksibel

*World's Columbian Exposition* akan mempengaruhi perkembangan kawasan kota dengan munculnya berbagai taman kota, bangunan umum, termasuk museum dan perpustakaan.

3. Fleksibilitas

*World's Columbian Exposition*, dengan gaya klasik, akan memengaruhi proses perencanaan kota di Chicago, yang fleksibel dengan perkembangan kota modern, dengan menciptakan perkembangan wilayah skala regional yang sudah mengintegrasikan sistem transportasi, penataan jalan, dan taman serta mengintegrasikan sistem transportasi, penataan jalan, dan taman serta fasilitas lainnya.



Gambar. 4.1 *World's Columbian Exposition* di Chicago

Sumber : Britannica (2013)

Ukuran suatu kota juga dapat ditinjau dari ketersediaan kawasan komersialnya, karena kawasan komersial selalu merupakan bahan pembicaraan yang dilihat dari kelengkapan fungsi-fungsi bangunan yang bonafit, maupun skala dan tipe bangunan-bangunan komersial tersebut. Misalnya kota yang besar seperti Jakarta dan Surabaya mempunyai tingkat kepentingan bisnis yang cukup tinggi, sehingga dibutuhkan beberapa hotel berbintang lima untuk mengakomodasi kebutuhan para tamunya, yang berkecenderungan kelas menengah ke atas. Lain halnya dengan kota kecil berskala kabupaten, hotel yang tersedia pada umumnya hanya kelas melati karena tingkat kepentingan bisnis maupun kebutuhan penggunaannya dari sektor ekonomi menengah ke bawah.

#### **4.2. DIMENSI WAKTU DALAM KOTA**

Kata 'dinamis' merupakan lawan dari kata 'statis', dan kata 'dinamis' berarti 'berhubungan dengan benda yang bergerak', baik konkret maupun abstrak. Dinamika kota perlu diperhatikan karena wujud kota tidak boleh dipandang dari tiga dimensinya saja, tetapi dimensi 'waktu' juga menjadi unsur yang sangat memengaruhi kehidupan di kota, khususnya pada masa kini. Berdasarkan sejarah, dapat diamati bagaimana dinamika kota dipengaruhi oleh perkembangan masyarakatnya dan demikian pula sebaliknya sehingga perkembangan masyarakat terungkap dalam perkembangan kota. Dinamika ini terjadi secara alamiah karena masyarakat yang hidup selalu mempunyai kecenderungan untuk mengekspresikan kehidupan melalui perkembangannya, misalnya di dalam skala mikro, keluarga sebagai rumah tangga selalu ingin memperbaiki dan mengembangkan rumah sesuai kemampuannya, khususnya jika memiliki rumah sendiri. Di dalam kenyataan, hal ini akan sedikit berbeda seandainya rumah yang ditempati keluarga tersebut bukan milik sendiri. Masalah ini muncul karena perasaan akan identitas tempatnya telah berkurang.

Hubungan antara manusia dengan lingkungannya, terungkap dalam penelitian pemetaan kognisi (*cognitive mapping*), yang berupa pengamatan visual terhadap tempat-tempat utama dan hal-hal yang mencolok di kota yang secara keruangan dan estetis memiliki arti bagi mereka.

Aspek tersebut juga perlu diperhatikan di dalam skala makro seperti perasaan ingin memiliki di suatu kawasan yang tidak dipunyai oleh masyarakat setempat, maka perasaan akan identitas terhadap suatu tempat menjadi sedikit, sehingga dorongan untuk mengembangkan kawasan yang baik sesuai dengan perkembangan masyarakatnya pun menjadi tidak begitu besar.

Perkembangan perkotaan pada skala makro memang rumit karena perasaan akan identitas terhadap suatu kawasan perkotaan dipengaruhi oleh berbagai faktor. Meskipun dapat dikatakan bahwa rasa 'memiliki bersama' tidak selalu dipengaruhi hanya oleh faktor-faktor status kepemilikan tanah dan rumah di kawasan perkotaan tersebut melainkan oleh faktor-faktor seperti pandangan terhadap tempat atau rasa kebersamaan dalam mengembangkan lingkungan. Akan tetapi, justru di dalam hal itu elemen-elemen arsitektur yang bersifat perkotaan perlu diperhatikan dan diterapkan di dalam skala makro sesuai dengan ciri khas perkembangan kawasan kota yang baik dan benar.

Sebagai contoh dan ilustrasi mengenai dinamika kota masa kini, adalah jalan Malioboro Yogyakarta. Jalan tersebut ternyata memunculkan berbagai fakta yang menarik sehingga dapat menjelaskan bagaimana suatu pendekatan arsitektural yang bersifat makro penting sekali bagi sebuah kota. Kawasan Jalan Malioboro di Yogyakarta terkenal sebagai jalur perdagangan (*bazaar-street*) yang menarik bagi banyak orang, baik penduduk kotanya maupun para turis yang sering membanjiri tempat tersebut.

Jalan malioboro terletak di tengah kota di antara Kraton Yogyakarta, alun-alun utara dan Tugu Yogyakarta. Kawasan itu bersifat strategis bagi kota Yogyakarta, yaitu sebagai sumbu pengendali kota, baik dari segi fungsional, visual, maupun struktural. Perkembangan kawasan di sepanjang Jalan Malioboro itu sangat didukung oleh adanya identitas yang jelas, oleh karena itu setiap objek dapat dimengerti sebagai bagian dari keseluruhan kawasan.



Gambar. 4.2 Kawasan Malioboro Yogyakarta

Sumber : Travefyogya (2013)

Dari skala perkotaan yang mikro, kebanyakan wujud objek sangat berbeda satu dengan yang lainnya, dan kualitas elemen-elemen arsitektural yang dipakai di dalam skala mikro kurang baik. Namun, keadaan mikro tersebut dapat diimbangi oleh keadaan tingkat makro yang agak jelas, sehingga perkembangan obyek tetap dapat dimengerti sebagai salah satu bagian dari keseluruhan. Sering didengar bahwa dinamika sebuah mal berbeda sekali dengan pasar tradisional. Pandangan itu kurang benar, karena di dalam bangunan mal paling sedikit terdapat tiga zona, yaitu:

- a. sirkulasi utama (biasanya di tengah bangunan dengan cahaya alamiah dari atas);
- b. toko-toko besar (pasar swalayan);
- c. toko-toko kecil (butik), termasuk rumah makan dan kios sajian.

Ada pula alasan yang mengatakan bahwa pola *bazaarstreet* tidak cocok dengan tipologi baru sebuah bangunan mal yang besar. Namun, di berbagai negara di Eropa dengan kasus yang sama, peraturan

bangunan yang dibuat tersebut tidak mengizinkan untuk meninggalkan pola *bazaarstreet* yang lama, karena masalah kebakaran dan faktor-faktor lain. Oleh sebab itu, para arsitek dipaksa untuk menyesuaikan tipologi mal yang peduli terhadap lingkungannya.



Gambar. 4.3 Kawasan *Bazaar street* di Singapura

Sumber : singaporetravel (2013)

*Bazaar street* di Singapura pada gambar di atas memiliki koridor/ sirkulasi utama, pasar swalayan dan toko-toko kecil yang terdiri atas fesyen, rumah makan tradisional, dan kios souvenir serta dilengkapi dengan beberapa infrastruktur lainnya, seperti tangga, eskalator, jaringan listrik, telepon, dan drainase.

### 4.3.SUSUNAN KOTA

#### 4.3.1. Susunan dalam Ruang dan Waktu

Arsitektur kota bersifat tiga dimensi yang terbentuk oleh susunan yang sifatnya spasial, karena dimensi ketiga (ruang) sering dianggap sebagai proses perancangan arsitektur dua dimensi saja. Oleh karena itu, saat ini arsitektur dan khususnya arsitektur perkotaan sering dilihat sebagai suatu susunan yang diciptakan di dalam ruang dan waktu (*space and time*), atau dengan kata lain, arsitektur dan khususnya arsitektur perkotaan dapat bersifat statis maupun dinamis, bergantung pada pengembangannya. Masalah tersebut dikarenakan alasan sebagai berikut:

1. Susunan kawasan kota bersifat tidak jelas dengan kecenderungan *chaos* ( kacau );
2. Susunan kawasan kota yang bersifat heterogen di mana dua (atau lebih) pola saling berbenturan;
3. Susunan kawasan kota bersifat homogen tetapi tidak dimengerti sebagai satu kesatuan.

Orang - orang Amerika Serikat mempunyai kesulitan dalam memahami kota – kota yang ada di negara lain karena menurut mereka kota-kota di tempat lain tidak mempunyai struktur ataupun bentuk. Lain halnya dengan kota – kota di Timur Tengah yang sesungguhnya telah mempunyai suatu struktur yang jelas

tetapi bertentangan dengan bentuk – bentuk kota di AS. Organisasi kota – kota di Timur Tengah lebih membatasi dan mengendalikan perilaku dengan cara membatasi mobilitas daripada meningkatkan pergerakan dan perhubungan lalu lintas. Kota-kota demikian memiliki sejumlah besar distrik yang spesifik dalam hal etnik, religius, perdagangan, ataupun fungsi khas lain yang berbeda, dan penghuni setiap distrik tersebut cenderung untuk tinggal di dalam daerahnya.

Perbedaan pandangan mengenai sifat perkotaan muncul akibat perbedaan perhatian terhadap kriteria dan prioritasnya. Pada dasarnya dalam sejarah perkotaan dapat diamati dua aliran yang lahir dan berkembang yang sangat berbeda dengan dua tradisi yang berbeda pula, yaitu tradisi yang berfokus pada bentuk perkotaan geometri dan tradisi yang berfokus pada bentuk perkotaan organik.

Pada skala yang lebih luas, bentuk kota secara keseluruhan mencerminkan posisinya secara geografis dan karakteristik tempatnya. Pola-pola susunan/ perkembangan kota secara fisik diilustrasikan sebagai berikut:

Susunan kota secara sosial terdiri atas ;

- a. Besaran jumlah penduduk berhubungan dengan jenis utilitas dan hampir semua bentuk pelayanan umum di kota dihadapkan pada "masalah beban puncak".
- b. Komposisi penduduk diwujudkan dengan menajamkan perhitungan kebutuhan akan kegiatan dan pelayanan kota tertentu.
- c. Penduduk lanjut usia berupa kemajuan di bidang kedokteran telah mampu menambah tingkat harapan hidup.

Sedangkan susunan kota secara ekonomi terdiri atas tiga bagian, yaitu pemerintah kota, distrik khusus, dan sistem pendidikan setempat.

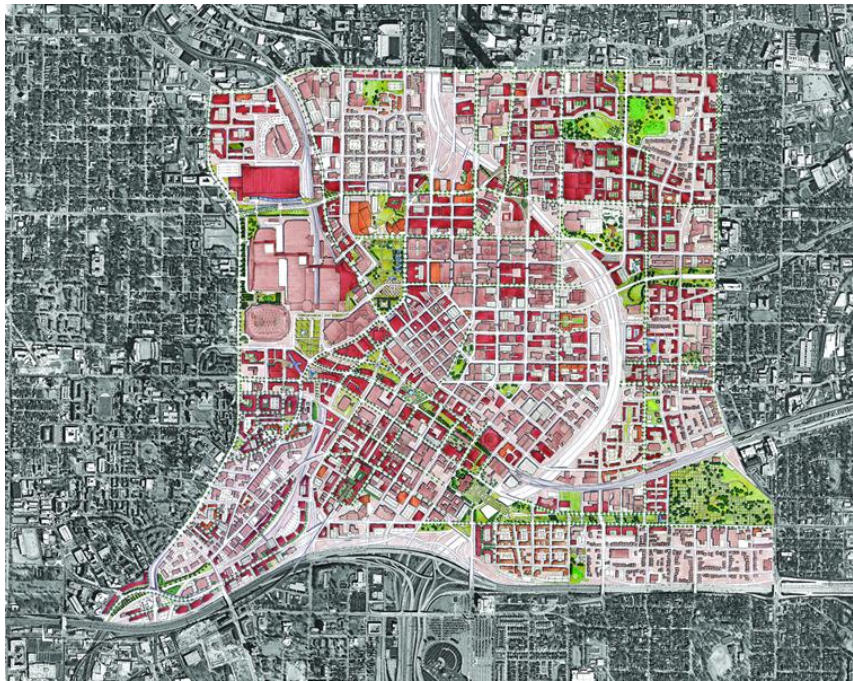
#### **4.3.2. Bentuk Susunan Kota**

Sejak zaman Renaissance, kebanyakan kota di Barat dirancang dalam tradisi yang menyusun kota secara teknis, karena sejak waktu tersebut dirancang dengan standar yang mengutamakan faktor geometri sebagai hasil pengetahuan yang bersifat teknis dan teoretis, sehingga dapat disebut sebagai kota terencana (*planned city*). Misal struktur kota terencana di Atlanta, Georgia . Struktur kota ini sangat dipengaruhi oleh suatu rencana dan tujuan tertentu sehingga proses yang terjadi pada pembangunan kota ini tidak penting karena sebelumnya semua telah diatur perencanaannya.

Sebelum zaman modern, kebanyakan kota di luar dunia Barat dibentuk oleh tradisi yang disusun secara organik, karena memakai standar-standar perancangan kota yang mengutamakan faktor organik sebagai hasil pandangan mereka yang bersifat tradisional dan praktis (populer). Kota-kota yang dibangun dengan cara itu disebut kota tumbuh (*growth city*). Kota tersebut atau kebanyakan kawasan dari kota tersebut dibangun dalam satu proses tanpa memperhatikan perancangan secara keseluruhan.

Terdapat perbedaan bahwa kota terencana (*planned city*) mempunyai Struktur teknis, sedangkan kota tumbuh (*growth city*) mempunyai Struktur organis. Ada pandangan yang luas bahwa sistem perencanaan kota secara teknis lebih baik karena dianggap lebih modern dan lebih cocok pada masa kini.

Kota tumbuh di Kota Aomori, Jepang (gambar4.8), pada perencanaannya sudah memperhitungkan aspek zonasi yang berupa zona permukiman dan zona tempat kerja yang ditempatkan menjauh dari tepi air (*waterfront*). Pusat kota di area tepi air (*waterfront*), karena dekat dengan pelabuhan yang akan mempermudah sistem perdagangan.



Gambar. 4.4 Perencanaan dan perancangan kota Atlanta, Georgia, Amerika

Sumber : urban collage(2013)

Sistem perencanaan kota yang bersifat organis perlu diutamakan, karena sistem perencanaan secara organis memang memiliki banyak potensi yang sering kurang diperhatikan, terutama dari segi aspek ekologi. Namun ada hal yang penting yang diungkapkan oleh Spiro Kostof (1992) sebagai tokoh sejarah kota yang menyimpulkan bahwa misalnya pemakaian sistem *grid* yang sangat teknis boleh dianggap netral, sehingga hanya 'isinya' sendiri akan membuktikan kesuksesan atau kesalahan.

Beberapa kota di dunia menganut aliran *kota baru* dalam perencanaan kotanya yang dikenal saat ini dengan sebuah komunitas dengan ukuran atau luas tertentu, yang sebelumnya direncanakan secara menyeluruh, dan dilengkapi dengan beberapa modifikasi yang umumnya memakan waktu 10 hingga 15 tahun. Karakter umum kota-kota baru:

1. Bentuk rancangan spasial secara keseluruhan
  - a. Penentuan sejak awal jumlah penduduk, luas lahan perkotaan dan kepadatan berbagai penggunaan lahan.

- b. Bila dianggap layak, fasilitas dan pelayanan yang diperlukan bagi kehidupan perkotaan yang seimbang ditetapkan dengan ukuran yang memadai untuk mendukung cakupan kegiatan sosial dan kebudayaan.
  - c. Jaringan jalan raya yang berpola radial-konsentris (kadang-kadang diatur membentuk empat persegi panjang tanpa meninggalkan ciri radial-konsentrisnya).
  - d. Lingkungan permukiman dan desa-desa yang berpola "seluler" terbentuk oleh sistem jaringan jalan sekunder dan suatu sistem "interior" yang berupa rangkaian koridor terbuka yang terdiri atas jalur pejalan kaki dan pengendara sepeda, yang terpisah dari jalan melalui perbedaan ketinggian.
  - e. Setiap ruang yang didefinisikan sebagai "sel" permukiman dimaksudkan untuk menampung penduduk yang telah ditentukan, dengan berbagai ragam perumahan dan kepadatan.
  - f. Suatu jalur hijau "eksternal" yang berupa lahan terbuka dengan fungsi pertanian atau rekreasi mencakup daerah terbangun pada kota baru (atau penggantian lahan dengan luas yang kira-kira sama, berupa jalur hijau "internal" yang memisahkan lingkungan permukiman/ desa-desa).
  - g. Pusat kegiatan kota yang berlokasi benar-benar di pusat, terdiri atas kegiatan/fasilitas pemerintahan, masyarakat, komersial, dan kultural.
  - h. Pusat perdagangan di tingkat lingkungan atau desadilengkapi dengan fasilitas-fasilitas yang dipilih dan ditentukan ukurannya sesuai dengan potensi penduduk yang didukung.
  - i. Penggunaan secara ekstensif lanskap pada ruang-ruang terbuka dan seluruh bagian kota.
  - j. Rancangan dan rekayasa arsitektural yang harmonis di berbagai kawasan, fasilitas dan perlengkapan jalan.
  - k. Perlu dilibatkan seni di ruang-ruang umum (patung, mosaik, dan lain-lain).
2. Transportasi
- a. Situasi: terletak di sepanjang jalur kereta api, pada inti pertumbuhan regional, dekat dengan pertemuan antar jalur-jalur utama jalan raya, atau memiliki pencapaian yang mudah terhadap sumberdaya alam bila kota baru akan merupakan kegiatan ekonomi utama selama tahap-tahap awal pembentukan komunitas.
  - b. Sistem jaringan jalan utama dan sekunder ditetapkan dan dibedakan secara jelas.
  - c. Pengurangan secara seimbang jalur-jalur jalan yang digunakan hanya untuk sekadar lewat, kecuali jalur jalan yang benar-benar merupakan bagian dan sistem utama dan sekunder.
  - d. Penggunaan rancangan "superblok" dan pola "jalan buntu" dan "semi-melingkar" secara meluas pada jalan-jalan dengan panjang terbatas di lingkungan permukiman; tidak terdapat sirkulasi lalu lintas primer dan sekunder yang melewati permukiman.
  - e. Jalan utama menggunakan pola kurvalinier dengan menghindari kesamaan-kesamaan pola rektilinier yang kaku, tetapi tetap menunjukkan bentuk rektanguler untuk memberikan orientasi bagi pengemudi.

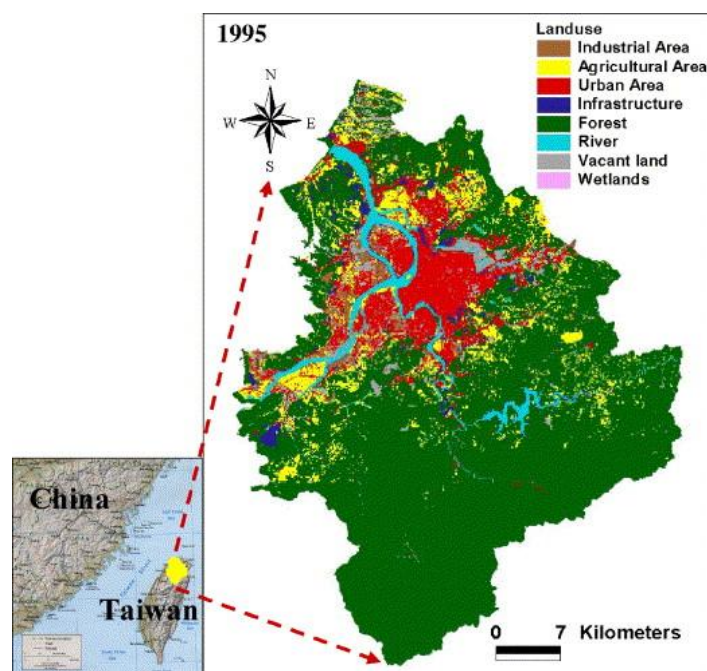
- f. Penerapan sistem jalur khusus untuk pengendara sepeda di seluruh bagian kota.
- g. Pemisahan antara kendaraan bermotor roda empat atau mobil dan jenis – jenis kendaraan lainnya dan sirkulasi pejalan kaki.
- h. Sistem lalu lintas yang ‘ mengalir bebas ‘ dengan sedikit mungkin lampu dan tanda pengatur.
- i. Penyediaan sistem bus angkutan umum yang melayani seluruh bagian kota.
- j. Penggunaan jalur arteri untuk memberikan batas secara spasial "lingkungan permukiman" dan "desa" bila keduanya merupakan bagian dan rencana kota.
- k. Jalur pejalan kaki/pengendara sepeda di dalam lingkungan permukiman (terpisah dari sistem jaringan jalan sekunder) yang menghubungkan lingkungan permukiman dengan pusat perbelanjaan ditingkat kota, lingkungan, atau desa, serta fasilitas-fasilitas lainnya.
- l. Penyediaan tempat parkir untuk sepeda/ kendaraan lainnya di semua fasilitas komersial yang memerlukan tempat parkir.
- m. Tempat parkir dalam bentuk kelompok lebih diutamakan daripada penyediaan secara individual oleh masing-masing unit rumah (hal ini bukan merupakan karakteristik yang umumnya dijumpai pada kota-kota baru di Amerika Serikat).
- n. Perlu dibuat jalur "*by-pass*" untuk lalu lintas yang menghendaki jalan pintas daripada harus membebani kota.
- o. Penggunaan tanda dan simbol lalu lintas yang berlaku secara internasional sehingga tidak perlu pemahaman khusus tentang bahasa setempat.
- p. Pemilihan peralatan pengatur lalu lintas dan perlengkapan jalan yang sesuai dengan dirancang dengan baik (lampu pengatur lalu lintas, tanda - tanda, pemisah jalan, pagar-pagar, tempat sampah, dan lain-lain).

### 3. Guna lahan

- a. Penentuan jumlah dan kepadatan penduduk, dan luas penggunaan lahan untuk setiap kategori utama (permukiman, komersial, industri, pemerintahan, transportasi, pertanian, rekreasi, ruang terbuka) dan/ atau untuk lingkungan permukiman dan kawasan-kawasan lain yang memiliki batasan spasial.
- b. Alokasi lahan untuk setiap kategori penggunaan atas dasar pengalaman masa lalu, kecenderungan, menurut proporsi spasial yang diinginkan kelak setelah kota baru selesai dibangun.
- c. Lahan untuk kegiatan industri dipusatkan pada satu atau dua bagian kota baru.
- d. Lahan untuk kegiatan komersial dipusatkan di satu daerah "pusat" (bukan cenderung membentuk "perkembangan memanjang" sepanjang jalan-jalan utama).
- e. Permukiman berkepadatan tinggi, guna lahan permukiman yang beragam dipusatkan di sekitar pusat kota, dan beberapa lagi di subpusat desa dan lingkungan permukiman.



- f. Percampuran dengan cara saling mendekatkan antara bangunan apartemen rendah dan tinggi, rumah berjajar, atrium, rumah untuk keluarga tunggal yang terpisah, dan bentuk-bentuk lain tempat tinggal (bukan memisahkan setiap jenis bangunan tempat tinggal pada mintakat-mintakat khusus, sebagaimana dilakukan di Amerika Serikat).
- g. Pemanfaatan secara "vertikal" di kawasan-kawasan tertentu yang memungkinkan bercampurnya kegiatan permukiman, komersial, dan lainnya di dalam satu bangunan. Pada umumnya pada lantai yang berbeda.
- h. Koefisien dasar bangunan dan kepadatan penduduk yang lebih rendah dibandingkan dengan kota-kota yang telah lama terbentuk; kesadaran yang lebih tinggi di dalam menetapkan batas bangunan terhadap batas pemilikan tanah dan penyediaan ruang terbuka (kecuali memang ditentukan oleh rancangan kawasan atau proyek).
- i. Kesadaran yang lebih tinggi untuk menyediakan pusat-pusat rekreasi untuk umum dan guna lahan untuk rekreasi.



Gambar. 4.5 Peta Landuse Taiwan utara

Sumber : science direct (2013)

4. Lingkungan permukiman/desa
  - a. Jumlah penduduk biasanya berkisar antara 1.200 hingga 5.000 orang (375 hingga 1,563 keluarga dengan 3,2 orang per keluarga; 286 hingga 1.190 keluarga dengan 4,2 orang/keluarga).
  - b. Pusat perbelanjaan yang nyaman terletak di dalam lingkungan permukiman/desa, dapat dicapai dengan mobil dan terdapat jalur-jalur pejalan kaki/sepeda.
  - c. Sekolah-sekolah dasar dan menengah berlokasi terpusat, berdekatan dengan pusat perbelanjaan dan atau jalur hijau atau taman kota tersedia untuk kegiatan di luar jam sekolah.

- d. Fasilitas umum untuk kegiatan rekreasi, sosial, dan pertemuan- pertemuan lainnya, berlokasi terpusat, kadang-kadang ada hubungannya dengan sekolah.
  - e. Campuran antar berbagai jenis unit runyah tinggal dan bangunan permukiman, menurut tingkat pendapatan, suku/ras, -usia, dan/atau kelompok penduduk (beberapa di antaranya mungkin memerlukan subsidi).
  - f. Taman-taman kecil di lingkungan permukiman, yang dipelihara oleh pemerintah atau asosiasi pemilik rumah.
  - g. Pengelompokan beberapa lingkungan permukiman untuk membentuk unit permukiman yang lebih besar atau "desa" yang memiliki pusat perbelanjaan.
5. Pembangunan dan pengendalian ,
- a. Penyediaan dan pengendalian lahan yang diperlukan untuk membangun kota baru sejak awal dilakukan oleh otorita umum.
  - b. Pembentukan satu badan atau unit kerja untuk menyusun rencana, program, dan secara umum mengawasi pembangunan kota baru.
  - c. Penyiapan rencana induk yang menggambarkan sifat-sifat fisik kota yang diinginkan, yang dilengkapi dengan program pembiayaan dan pembangunan.
  - d. Penyediaan dana cadangan yang diperlukan sebagai modal awal untuk membangun jaringan jalan dan sistem utilitas.
  - e. Diusahakan agar sedekat mungkin kesesuaian dengan rencana induk selama 10-15 tahun atau hingga kota baru selesai dibangun.
  - f. Pembangunan yang dilakukan oleh perusahaan swasta tetap harus sesuai dengan rencana induk dan spesifikasi pembangunan (kecuali di negara-negara yang tidak memiliki perusahaan swasta).
  - g. Mengakomodasi permintaan permukiman kota yang senantiasa berkembang dengan cara membangun kota baru lainnya di dekatnya, ikiripada harus meningkatkan koefisien dasar bangunan dan kepadatan penduduk di kota baru yang telah terbangun.
  - h. Tetap mempertahankan pengawasan oleh otorita pembangunan paling tidak terhadap guna lahan dan fasilitas yang menghasilkan keuntungan, dan terhadap seluruh nilai tambah yang dihasilkan oleh pembangunan kota baru.
  - i. Penerapan mekanisme insentif untuk mendukung terciptanya lokasi industri yang bersih dan bebas dari polusi di kota baru untuk menyediakan peluang-peluang ekonomi.
  - j. Melibatkan satu atau beberapa institusi atau perusahaan komersial dan non-industri (misalnya perguruan tinggi atau lembaga pemerintah) untuk menyediakan lapangan kerja yang mantap, memperkuat dasar perpajakan kota, dan meningkatkan permintaan konsumen lokal akan berbagai produk dan pelayanan komersial.
  - k. Penyelenggaraan sayembara perencanaan bagian-bagian tertentu atau elemen kota baru.

- l. Pembatasan iklan di rirang luar selama dan setelah pembangunan, sesuai dengan yang ditetapkan di dalam rencana induk.
- m. Di Amerika Serikat, operasional dan pengelolaan pembangunan serta pengendalian dilakukan oleh kelompok penduduk yang ditunjuk, hingga pemerintah kota dibentuk setelah kota baru selesai dibangun. '

#### 4.4.MODA TRANSPORTASI

##### 4.4.1. Perkembangan Moda Transportasi

Moda transportasi yaitu alat-alat atau sarana untuk penghubung dengan tempat lain. Moda transportasi tersebut biasanya berupa sesuatu yang konkret seperti ojek, angkutan umum, taksi, bus, kereta api, dan pesawat terbang. Perkembangan alat penghubung ke tempat lain dipengaruhi hal-hal sebagai berikut:

1. Temuan yang mengubah peradaban
  - a. Adanya internet  
Dengan adanya internet sebagai sarana penghubung ke tempat lain yang bersifat maya, sehingga dapat menelusuri berbagai kota di seluruh dunia, tanpa harus menggunakan alat transportasi.
  - b. Transportasi yang semakin canggih
  - c. Dengan kemajuan teknologi, manusia dapat menciptakan teknologi transportasi yang lebih canggih untuk melakukan perjalanan yang lebih jauh lagi.
2. Faktor-faktor perubahan penemuan alat transportasi
  - a. Keadaan perang akan memengaruhi otak manusia, bagaimana membuat sarana tempur yang lebih canggih atau membentuk benteng pertahanan di pusat kota.
  - b. Kurangnya suatu kebutuhan pada suatu bangsa dan kebutuhan tersebut tersedia di bangsa lain, sehingga dibutuhkan perdagangan antarbangsa, oleh karena itu dibutuhkan sarana angkutan laut maupun udara baik berupa kapal laut maupun pesawat terbang dengan ukuran yang semakin besar dan semakin cepat untuk mempermudah pengiriman barang.

Perkembangan dari waktu ke waktu berubah seiring dengan perkembangan manusia yang semakin meningkat dan teknologi semakin maju. Dari area hutan belantara sawah pertanian, pinggiran pantai yang tidak ada fungsinya, semua diubah manusia demi kebutuhan hidup. Pola perkembangan kota seperti berikut ini :

Periodasi perkembangan bentuk kota dan moda transportasi pada gambar diatas, dijelaskan sebagai berikut:

1. Periode sebelum 1880
  - Moda transportasi yang dipergunakan adalah hewan
  - Radius perkembangan kota hanya sejauh 4,5 km
  - Luas kota sekitar 65 km<sup>2</sup>
  - Bentuk kota bundar

## 2. Periode 1880-1900

- Moda transportasi yang dipergunakan adalah trem kota
- Radius perkembangan kota hanya sejauh 7,5 km
- Luas kota sekitar 180 km<sup>2</sup>
- Bentuk kota bintang

## 3. Periode sebelum 1900-1920

- Moda transportasi yang dipergunakan adalah kereta massal
- Radius perkembangan kota hanya sejauh 22,5 km
- Luas kota sekitar 450 km<sup>2</sup>
- Bentuk kota cluster

## 4. Periode sebelum 1920-1950

- Moda transportasi yang dipergunakan adalah mobil, dengan aksesibilitas berupa jalan arteri
- Radius perkembangan kota hanya sejauh 22,5 km
- Luas kota sekitar 1.575 km<sup>2</sup>
- Bentuk kota bundar

## 5. Periode sebelum 1950-1970

- Moda transportasi yang dipergunakan adalah mobil dengan aksesibilitas *berupa freeway* dalam
- Radius perkembangan kota hanya sejauh 40 km
- Luas kota sekitar 2.700 km<sup>2</sup>
- Bentuk kota bintang

## 6. Periode sebelum 1970-sekarang

- Moda transportasi yang dipergunakan adalah mobil dengan aksesibilitas berupa *reewoy* luar
- Radius perkembangan kota hanya sejauh 40 km
- Luas kota sekitar 4.500 km<sup>2</sup>
- Bentuk kota bundar

Dari perkembangan kota tersebut, masing-masing pola kota tersebut akan terhubung dengan pola kota yang lain. Bentuk keterhubungan tersebut biasanya dengan jalan utama yang berupa jalan arteri.

### **4.4.2. Transportasi Perkotaan dan Perkembangan Perkotaan sebagai Sebuah Model yang Berbeda.**

Banyak diskusi dan keputusan tentang kebijakan publik seperti keputusan-keputusan yang berhubungan dengan kondisi makro ekonomi terlepas dari kehidupan sehari-hari penduduk yang tinggal kota yang sedang berkembang. Transportasi berbeda dengan masalah lain yang dihadapi masyarakat yang

sedang berkembang karena kondisinya malah memburuk seiring dengan pembangunan ekonomi. Sementara sanitasi, pendidikan, dan tantangan lain bertambah baik seiring dengan pertumbuhan ekonomi.

Transportasi juga merupakan inti dari model atau pembatasan yang ketat atas penggunaan mobil, dari hiruk-pikuknya suatu kota dan bahkan perkembangan kendaraan juga mencerminkan maju atau tidaknya suatu negara dibandingkan dengan negara lain.

Model atau pembatasan yang ketat atas penggunaan mobil pribadi di Jakarta dalam bentuk peraturan pemberlakuan minimal tiga orang dalam satu mobil yang khusus lewat di jalan-jalan protokol yang diberlakukan selama 7 jam setiap hari (dari pukul 06.00 - 10.00 dan dari pukul 16.00 - 19.00). Belum lagi naiknya BBM, sebagian masyarakat akan pindah dengan menggunakan angkutan umum. Hal ini tampaknya sederhana, namun dampak lingkungan seperti kebisingan, polusi udara, konsumsi energi dan guna lahan ternyata cukup signifikan.

Secara sosial, hal itu dapat menyisihkan sumber daya yang sangat besar, yang saat ini ditujukan untuk memelihara jalan yang hanya untuk warga berpenghasilan tinggi, sehingga dapat digunakan untuk melakukan investasi guna memenuhi kebutuhan kaum miskin, hal ini menjadikan semua warga adalah sama tanpa memperhatikan tingkat penghasilan atau status sosial baik di tempat umum, angkutan umum.

Jalur-jalur transportasi dan utilitas kota merupakan pembentuk pola penggunaan lahan di kota. Sejak awal pertumbuhan komunitas, berbagai kegiatan usaha memilih lokasi di sepanjang jalur-jalur lalu lintas primer dan di tempat-tempat yang merupakan konsentrasi para pelanggan potensial. Seperti yang dikatakan oleh para perencana kota bahwa transportasi dan guna tanah sering diibaratkan sebagai "dua sisi pada satu mata uang logam", karena tempat masuk dan keluarnya transportasi diperlukan agar sebidang tanah memiliki fungsi produktif, dan jalur lalu lintas tidak akan bermanfaat kecuali bila jalur tersebut melayani kegiatan baru ataupun yang telah ada pada kedua ujungnya.

Mobil mempunyai dampak yang sangat luas, meliputi: pola dan mcangan detail jalan, penyediaan tempat parkir, pengendalian lalu lintas, kemacetan lalu lintas, pencemaran udara, keelakaan lalu lintas, mobilitas, biaya konstruksi, citra dan gengsi, dan yang akhir - akhir ini berkembang adalah mudah berubahnya harga bahan bakar minyak.

Pada sisi "penawaran", sistem transportasi umum diharapkan dapat memenuhi kebutuhan dan permintaan, yaitu dengan penyediaan jalur dan jadwal perjalanan yang dipertimbangkan secara cermat dengan tempat tinggal, bekerja, berbelanja, rekreasi, dan tempat-tempat lain yang sering dikunjungi.


#### **4.4.3. Sebuah Kota untuk Masyarakat**

Elemen struktural lainnya dari model kota baru adalah banyaknya tempat untuk berjalan kaki yang bermutu tinggi. Setidaknya tempat umum untuk berjalan kaki harus sama banyak dengan ruang jalan. Jalur sepeda yang terlindung secara fisik, jalan khusus untuk pejalan kaki yang luas, serta jalur hijau harus membentang ke seluruh penjuru kota. Bidang tanah yang luas di kota harus menjadi taman, tempat pejalan

kaki lintas alam, dan jalur sepeda melalui desa yang berdekatan harus mengizinkan seluruh warga untuk berhubungan dengan alam, seluruh tepi laut harus memiliki akses untuk umum dan infrastruktur dasar untuk akses tersebut.

Taman dan tempat pejalan kaki lainnya merupakan hal yang penting untuk menciptakan kehidupan kota yang bahagia. Pada awalnya tampaknya di kota - kota yang sedang berkembang dengan begitu banyak kebutuhan ekonomi perkotaan yang tidak terpenuhi, dan tidak meningkatkan penghasilan miskin malah menjadikan ruang perkotaan untuk pejalan kaki yang bermutu tinggi, taman, plaza dan trotoar, di mana banyak warga yang mengalami kekurangan dalam hal fasilitas dan konsumsi.

Perbedaan dengan golongan berpenghasilan tinggi baru terasa pada saat waktu luang/ santai. Sementara masyarakat berpenghasilan tinggi semakin berubah menjadi komunitas yang memiliki pintu gerbang besar dan tanah perumahan dengan akses ke jalan bebas hambatan dekat pinggiran kota – kota besar yang sedang berkembang, mempunyai mobil, bersantai di klub, makan di restoran dan berlibur di luar negeri, bagi kaum miskin ruang umum merupakan alternatif untuk bersenang-senang, selain televisi dan jalan – jalan ke pusat perbelanjaan.



Gambar. 4.6 Pedestrian Kota Mexico

Sumber : mexicotravel (2013)

#### 4.4.4. Konsekuensi Penggunaan Kendaraan

Berbicara tentang kota yang kita inginkan adalah berbicara tentang cara yang kita inginkan untuk hidup. Kita ingin menciptakan sebuah kota untuk kaum miskin, anak-anak, dan lanjut usia dan oleh karena itu untuk setiap manusia lainnya atau sebuah kota untuk mobil. Hal tersebut bukanlah tentang rekayasa, melainkan tentang cara hidup. Dasar pikiran dari kota baru adalah bahwa kita ingin masyarakat dapat bersikap sedemokratis mungkin. Untuk itu, distribusi kualitas hidup lebih penting daripada distribusi penghasilan. Persamaan hak yang benar-benar menjadi masalah adalah yang berhubungan dengan seorang anak yaitu untuk memperoleh akses ke gizi, rekreasi, pendidikan, fasilitas olahraga, jalur hijau, dan lingkungan hidup yang sebebas mungkin dari kendaraan bermotor. Kota tersebut harus memiliki budaya

yang bersahabat; tempat publik dengan warga; tingkat kebisingan dan polus udara yang rendah; dan waktu perjalanan yang singkat.

Satu-satunya solusi yang berkelanjutan adalah meminta masyarakat menggunakan angkutan umum daripada menggunakan mobil pribadi. Sebagian mengusulkan biaya penggunaan yang tinggi dalam rangka membatasi penggunaan mobil pribadi: biaya registrasi kendaraan, pajak kendaraan, pembatasan BBM atau berbagai bea jalan sesuai dengan jenis jalan dan waktu penggunaannya. Namun demikian penyelesaian seperti memiliki anlara lain biaya yang dibebankan tersebut tidak pernah menutupi secara memadai biaya kebisingan dan polusi udara, konstruksi dan pemeliharaan jalan.

Kebijaksanaan tentang transportasi perkotaan cenderung mengarah ke aspek politik dari pada aspek teknis, karena aspek teknis dinilai relatif sederhana. Kebijakan tersebut dapat terkait dengan penciptaan model transportasi yang sama dengan kota-kota di negara lain, penciptaan sistem transportasi yang memberikan prioritas bagi kebutuhan mayoritas kaum miskin daripada bagi kaum minoritas yang memiliki mobil, penciptaan sistem angkutan yang berbiaya rendah dan berfrekuensi tinggi, dan penciptaan ruang- ruang umum untuk pejalan kaki. Daya beli masyarakat terhadap kendaraan semakin tinggi menimbulkan kemacetan lalu lintas yang akan berakibat pada tekanan yang luar biasa untuk melakukan investasi dalam infrastruktur jalan yang lebih banyak dan lebih besar, di mana pada gilirannya akan merangsang pembangunan ke pinggiran kota.

Paris adalah contoh terbaik tumbuhnya penggunaan mobil dan beberapa jenis transportasi lain seperti kereta , didukung dengan pusat kota yang indah dan angkutan umum yang bermutu tinggi. Perlu dipahami pula bahwa keistimewaan-keistimewaan apa saja yang menarik orang ke pinggiran kota dibuat supaya keistimewaan-keistimewaan disebut juga dapat disediakan di pusat-pusat kawasan.

Model kota baru yang ditetapkan sekarang ini memberikan banyak jalan khusus pejalan kaki dan jalur hijau yang memberikan kekuatan yang menggerakkan sub-urbanisasi ini. Sifat dasar transportasi berbasis mobil yang tidak berkelanjutan diilustrasikan melalui fakta bahwa masalah makin memburuk ketika masyarakat tumbuh semakin kaya. Kecuali kalau penggunaan mobil dibatasi dengan sangat ketat, seperti di Singapura misalnya, atau di beberapa kota seperti Hong Kong dan Tokyo yang menyediakan ruang parkir di Pusat Kawasan Bisnis dengan jumlah yang sedikit, masyarakat akan lebih dirugikan seiring dengan kemajuan ekonomi.



Gambar. 4.7 Tower Parkir Tokyo

Sumber : Tokyo govt (2013)

Banyak model transportasi yang digunakan untuk mengevaluasi proyek- proyek infrastruktur transportasi, kapasitas jalan (persediaan) dengan laku lintas ( permintaan). Kenaikan persediaan transportasi melalui pelebaran jalan, pembangunan jalan layang, dan pembangunan jalan tol, dapat menghasilkan perjalanan kendaraan yang semakin meningkat dan menyebabkan banyaknya bangunan-bangunan yang harus digusur untuk proyek pembangunan infrastruktur jalan. Namun karena terjadi kemacetan yang luar biasa, mengakibatkan perjalanan lebih panjang dan memakan waktu.

Pemilihan kawasan Jalan Sudirman, Jakarta untuk penerapan proyek jalan layang harus berdasarkan parameter jumlah volume lalu lintas di daerah tersebut. Semakin tinggi jumlah volume kendaraan di suatu kawasan, akan menjadi prioritas utama penerapan proyek ini. Dengan parameter tersebut, diharapkan proyek ini mampu menurunkan secara signifikan kemacetan lalu lintas di Jakarta.

Merencanakan perlakuan terhadap suatu jalur lalu lintas perkotaan adalah suatu contoh penerapan pertimbangan jamak (*multiple considerations*) di dalam perancangan kota. Di tempat-tempat yang beriklim ganas, arked (*arcade*) yang dibuat sepanjang jalur dapat memberikan perlindungan bagi pejalan kaki terhadap matahari dan salju, sekaligus memberikan suatu elemen perancangan kota yang "mengikat keseluruhan" dan secara visual menyatukan berbagai struktur yang berbeda-beda, dipandang dari lantai dasar, pada jalur itu.



## BAB 5

### DASAR PERANCANGAN KAWASAN PERKOTAAN

Bab ini membahas tentang empat tahap pelaksanaan perancangan, pendekatan perancangan kawasan perkotaan, permasalahan perancangan kawasan perkotaan, proses perancangan kawasan perkotaan menurut Roger Trancik, Kevin Lynch dan Hamid Shirvani, yang dapat dijadikan acuan untuk perancangan kawasan perkotaan pada beberapa studi kasus di berbagai kota.

#### 5.1. PENDEKATAN PERANCANGAN KAWASAN PERKOTAAN

##### 5.1.1. Istilahi Perancangan Kota (*Urban Design*)

Istilah *urban design* diterjemahkan ke dalam bahasa Indonesia sebagai “perancangan kota”. Istilah perancangan kota mempunyai arti yang berbeda-beda di negara yang satu dengan negara yang lain, bahkan juga berbeda-beda antarpribadi.

Arsitektur hasil akhirnya adalah bangunan, sedangkan perencanaan serta hasil akhirnya adalah kebijaksanaan publik. Dari kumpulan arsitektur bangunan-bangunan dengan dukungan kebijaksanaan publik maka akan terwujud perancangan kota.

Beberapa pengertian tentang perancangan kota antara lain:

1. Perancangan kota merupakan *pengaturan unsur-unsur fisik* lingkungan kota sehingga dapat berfungsi baik, ekonomis untuk dibangun, dan memberikan kenyamanan untuk dilihat dan layak untuk hidup di dalamnya.
2. Perancangan kota merupakan bagian dari perencanaan kota (*urban planing*) yang menangani aspek *estetika* dan yang menetapkan tatanan) dan bentuk (*form*) kota.

Perancangan kawasan perkotaan, jika dirunut dari sejarahnya, diawali melalui dua pendekatan, yaitu pendekatan dari sisi arsitektur dan pendekatan dari sisi perencanaan kota.

Pendekatan dari sisi arsitektur diawali oleh Jose Luis Sert dan Team Ten pada tahun 1960-an, dan dinamai *Urban Design*. Sedangkan pendekatan dari sisi perencanaan kota diawali oleh Kevin Lynch dan rekan-rekan dari MIT dan Havard menjelang tahun 1965, dan dinamai *City Design*. Di sisi lain, ada pendekatan dari sisi arsitektur lanskap atau dinamakan *Landscape architecture* dipelopori oleh Ian McHarg.

Menurut David Gosling (1984), konsep *urban design* adalah suatu usaha yang memberikan gambaran tentang teori-teori urban desain yang muncul beberapa dekade yang lalu tetapi hal ini tidak bertujuan untuk membuat polemik antara masing-masing teori tersebut. Konsep urban desain berisi analisis-analisis "bentuk" kota baik secara ekonomi, sosial, maupun politik dalam bentuk yang umum. Dannenbrink (dalam Branch, 1996) mendeskripsikan perancangan kota sebagai berikut:

"Perancangan kota adalah proses dan hasil pengorganisasian dan pengintegrasian seluruh komponen lingkungan (buatan dan alam), sedemikian rupa sehingga akan meningkatkan citra setempat dan perasaan berada di suatu tempat (*sense of place*), dan kesetaraan fungsional, serta

kebanggaan warga dan diinginkannya suatu tempat menjadi tempat tinggal. Hal tersebut dapat diterapkan pada berbagai setting dan kepadatan fisik, mulai dari daerah perkotaan, pinggiran kota, hingga pedesaan .... mulai dari skala lingkungan permukiman hingga keseluruhan daerah, dan dapat terpusatkan pada permasalahan kota secara keseluruhan atau komponen khusus, misalnya lingkungan permukiman, pusat bisnis, sistem ruang terbuka, atau karakter jalan utama."

Dari beberapa definisi di atas dapat ditarik beberapa "kata kunci" tentang perancangan kota, yaitu:

- a. Pengaturan unsur fisik lingkungan kota.
- b. Berkaitan dengan tanggapan inderawi, yaitu aspek estetika/ keindahan, penampilan visual,
- c. Merupakan bagian dari perencanaan kota.

Para perancang kota (khususnya para arsitek) pada umumnya menganggap bahwa lingkup materi teori perancangan kota sudah tercapai pada saat memperhatikan kota sebagai produk karena mereka berfokus secara khusus pada desain-desain yang sudah ada. Oleh karena itu, dalam segi merancang kawasan perkotaan harus dapat menggabungkan rancangan ilmu arsitektur, arsitektur lanskap, dan perencanaan. Sebelum merancang kota yang sesungguhnya, harus dibuat miniaturnya terlebih dahulu dengan model yang skalatis, untuk dapat memastikan permasalahan/kondisi yang terjadi.



Gambar. 5.1 Konsep Rancang Kota/ Urban Design

Sumber : urbandesignnet (2013)

Sebenarnya lingkup perancangan kota lebih luas, karena istilah perancangan menurut definsinya sudah berarti 'kegiatan' yang tercapai melalui proses tertentu. Setiap kegiatan membutuhkan waktu yang melibatkan banyak faktor. Kenyataan tersebut dapat diamati secara baik melalui bidang sejarah kota.

Solusi-solusi tersebut paling baik ditemukan melalui bidang 'ekologi kota' karena bidang tersebut secara khusus berfokus pada masa depan dengan memperhatikan kriteria-kriteria perkotaan yang makin lama makin penting, karena kota dibangun untuk kehidupan yang berlangsung di dalamnya. Sehingga jika kehidupan perkotaan makin lama makin banyak menjadi pengalaman yang buruk, maka implikasinya akan sangat banyak yang bersifat negatif.

Bidang perancangan kota juga harus memperhatikan dampak dinamika perkotaan secara luas serta menemukan teori-teori yang berfokus pada solusi masalah-masalahnya. Jika literatur ilmiah diteliti secara luas, terdapat tiga dinamika di dalam kota yang paling sering dibahas, yaitu ekonomi, politik, serta sosial budayanya. Perancangan kota pada umumnya berkaitan dengan tanggapan *estetika*, dan *karakter spasial*. Istilah tersebut berhubungan dengan hal-hal yang mempengaruhi indera manusia tentang keberadaan, kesadaran akan tempat-tempat yang berbeda di dalam kota, dan perilaku mereka di dalam artian tanggapan langsung atau tidak langsung terhadap pelingkup fisik spasial tempat manusia bertempat tinggal, bekerja, dan bermain.

Sebagai implementasi rencana kota, perancangan kota mempunyai implikasi sebagai berikut:

a. Mengacu pada program atau isi rencana kota

Rencana kota yang berimplikasi ke kawasan dapat berupa: pelestarian kawasan bersejarah, penataan kembali atau revitalisasi pusat kota, pengembangan kota baru, pengembangan kawasan perumahan dan sebagainya. Perancangan kota dapat mengimplementasikan program-program tersebut, sehingga dapat dikembangkan proyek perancangan kota berkaitan dengan pelestarian kawasan bersejarah, dan sebagainya.

b. Memanfaatkan perangkat implementasi rencana kota

Sebagai salah satu kegiatan implementasi rencana kota, maka perancangan kota dapat dilaksanakan dengan memanfaatkan perangkat implementasi rencana kota, yaitu antara lain perangkat pengendali pembangunan ruang kota, seperti: perizinan lokasi atau guna lahan, peraturan bangunan, pemberian 1MB, dan pada kasus kota-kota di Amerika terdapat perangkat seperti: *zoning, subdivision regulation*, dan sebagainya.

Karakteristik perancangan kota memiliki beberapa pengertian, antara lain:

- a. Perancangan kota seringkali perlu dilakukan secara anonim, berbeda perancangan arsitektur yang nama arsiteknya lebih ditonjolkan.
- b. Perancangan kota memiliki dimensi publik (dalam lingkup masyarakat luas), dan hal ini tidak bergantung pada tempat pelaksanaannya, baik di atas milik umum ataupun di atas tanah milik pribadi.
- c. Perancangan kota lebih bersifat memungkinkan perubahan lingkungan buatan daripada melaksanakan perubahan tersebut.
- d. Jangka waktu pelaksanaan hasil perancangan kota memiliki jangka waktu yang lebih lama daripada hasil perancangan arsitektur bangunan maupun arsitektur lanskap.
- e. Perancangan kota berorientasi ke proses nilai (sosial, ekonomi, politik, budaya dan lingkungan).
- f. Perhatian perancangan kota lebih tertuju kepada komposisi bangunan-bangunan dalam lingkungan visual publik serta hubungannya dengan bangunan dalam lingkungan visual publik daripada ke bangunan tunggal.

- g. Hasil perancangan kota bersifat lebih relativistis dibanding produk arsitektur, tapi lebih pasti dibanding hasil perencanaan kota.
- h. Tidak seperti pendidikan perencanaan kota, perancangan kota menyadari bulas-bulas spasial maupun dimensional dalam melihat dunia (dengan pandangan keruangan tiga dimensi).
- i. Tidak seperti pendidikan arsitektur, perancangan kota memberi nilai yang lebih pada program (proses) daripada terhadap artefak (produk berupa fisik).
- j. Dalam sejarah, rancangan kota yang baik tidak selalu dihasilkan oleh perancang kota yang hebat.
- k. Pendidikan perancangan kota akan mencakup materi tentang ilmu-ilmu sosial, hukum, ekonomi dan lingkungan.

### **5.1.2. Dinamika Pokok di dalam Proses Perancangan Kota**

Penciptaan suatu kota memperhatikan kota sebagai suatu 'proses buatan', proses tersebut sering kurang diperhatikan dan kurang dipahami karena bersifat abstrak, sedangkan 'produk buatan' bersifat konkret (fisik). Perhatian kota hanya dianggap sebagai produk belum lengkap jika belum memperhatikan proses yang berjalan di dalam dinamika kota. Perancangan kota yang hanya berkonsentrasi secara formal, yaitu pada bentuk kota saja, belum dapat dikatakan akan berhasil karena perancangan kota juga perlu memberikan konsentrasi secara struktural, yaitu pada suatu sistem yang berjalan di dalam ruang dan waktunya yang bersifat dinamis.

Terdapat dua pernyataan tentang perancangan perkotaan yang lebih baik menganggap dirinya sebagai suatu permulaan pembuatan saja daripada penyelesaian, yaitu:

- a. Bentuk sebuah kota tidak akan pernah 'selesai'. Suatu perancangan kota yang berfokus pada bentuk kota yang 'terakhir' sudah dapat dianggap gagal karena sebuah bentuk kota akan terus-menerus dilanjutkan.
- b. Bentuk sebuah kota tidak pernah dianggap 'sempurna', karena suatu perancangan kota yang berfokus pada bentuk kota yang sudah sempurna, akan mengalami kegagalan karena sebuah bentuk kota akan terus-menerus dikembangkan. Di dalam hal tersebut lebih baik diambil sikap untuk menerapkan prinsip-prinsip pembangunan perkotaan yang baik daripada mencoba untuk menentukan serta merumuskan semua detail pembangunannya.

Tugas para perancang kota tidaklah bersifat abstrak karena kota bersifat konkret dan nyata. Itulah perbedaan pokok antara tugas para perencana kota dan para perancang kota. Secara umum, tugas seorang perencana berfokus pada soal yang sifatnya agak abstrak karena lingkungannya sangat makro dan luas, di mana hasil pekerjaannya akan dilihat sebagai rencana yang bersifat program. Lain dengan tugas seorang perancang yang berdasarkan program, yang akan berfokus pada ciptaan desain yang juga bersifat makro namun sudah agak konkret dan lebih mengarah ke segi fisik.

Arsitektur kota berfokus pada produk pembuatannya, dan pendekatan yang berfokus pada kegiatan aktivitas di dalamnya sebagai proses. Pendekatan perancangan kota sebagai berikut:

1. Perancangan kota yang memiliki pendekatan pada kota sebagai produk:
  - a. Penekanan perancangan kota pada tingkat penataan kota secara makro atau mikro
  - b. Penekanan perancangan kota secara visual atau spasial
  - c. Penekanan perancangan kota secara spasial atau sosial

### **5.1.3. Pendekatan Pokok Terhadap 'Formal/Struktural di dalam proses perancangan kota**

Wajah kota (tampilan) lebih fleksibel dan dinamis daripada 'tulang kota' (struktur) yang bersifat agak tetap dan statis. Keduanya saling berkaitan secara erat dan sebuah struktur kota tidak boleh dianggap abstrak karena bentuknya yang dapat dilihat secara nyata. Maka, pendekatan yang menganggap proses perancangan kota baik formal maupun struktural hanya sebagai sesuatu yang abstrak saja tidak akan berhasil, karena kota bersifat sangat konkret yang perlu ditangkap oleh indra. Oleh sebab itu, dibutuhkan sebuah proses perancangan baru yang bersifat terpadu. Sikap tersebut adalah tuntutan utama dari banyak ilmuwan diberbagai bidang.

Krisis perkotaan juga diakibatkan oleh pemahaman tentang nilai-nilai estetika kota. Taman kota, misalnya, lebih dipahami sebagai fasilitas yang berfungsi rekreatif dan tidak dipahami secara ekologis sebagai tempat untuk mengembangkan hortikultura. Persepsi orang tentang lingkungan akan menentukan tindakan yang diambilnya untuk menanggapi dan perancangannya.

- a. Pendekatan pragmatis. Proses yang memakai tindakan 'linear' perlu dialihkan ke arah tindakan 'sirkular'.
- b. Pendekatan mental. Proses yang memakai tindakan 'antroposentris' perlu dialihkan ke arah pikiran secara 'terpadu' (integral).

### **5.1.4 Dinamika Ekonomi dan Ekologi**

#### **1. Status tanah**

Di dalam perancangan kota perlu diperhatikan bahwa kota sebagai artefak (buatan) didirikan di atas tanah yang bersifat lahan alam. Keadaan status tanah bisa berbeda sekali. Misalnya, status tanah yang berada di pusat kota jauh berbeda dengan tanah di pusat hutan, karena status tanah sangat bergantung pada potensi terhadap kemungkinan penggunaannya. Pembentukan tanah secara alami tidak sama di setiap tempatnya. Ada tanah yang curam dan ada yang datar, bahan dan kesuburannya berbeda, pemandangannya berbeda, keunikannya pun berbeda-beda, dan sebagainya. Oleh karena itu, karakter lanskap dan iklim sangat menentukan kondisi kota sehingga tanah alam memiliki potensi ekonomi yang berbeda pula. Walaupun status tanah dipengaruhi oleh situasi topografi, intervensi manusia terhadap tanah juga sangat berpengaruh, bahkan intervensi manusia akan jauh lebih besar dalam memengaruhi status tanah daripada karakter iklim.

Kebanyakan faktor yang menentukan status tanah secara ekonomi diciptakan, diurus, dikontrol dan dirusak oleh manusia sendiri, misalnya penentuan di mana diletakkan distrik komersial serta penghubungnya, lalu bagaimana tata guna lahan, di mana pusat-pusatnya, dan seterusnya. Ketentuan

tersebut sangat memengaruhi status tanah secara ekonomi, nilai jual tanah, yang berlangsung melalui suatu proses. Namun, proses tersebut tidak bersifat otonom, melainkan diarahkan oleh keputusan orang, baik secara individual maupun masyarakat.

Para perancang kota perlu memahami tentang dinamika tersebut serta meneliti faktor-faktor mana yang lebih penting. Kemudian, secara khusus diperlukan analisis yang difokuskan pada potensi status sebuah tempat serta lingkungannya dengan tujuan, sasaran, serta strategi bagaimana kualitasnya bisa ditingkatkan.

## 2. Hierarki nilai

Di dalam dinamika pembangunan kota meliputi banyak faktor dan kriteria bermacam-macam yang masing-masing memiliki nilai tersendiri. Hal tersebut hampir selalu menimbulkan masalah antara penerapan nilai yang satu dengan yang lain, karena banyak nilai yang ingin ditransformasikan ke dalam sebuah pembangunan kota berdasarkan landasan-landasan pikiran lain.

Biasanya di bidang ekonomi nilai-nilai dibagi dalam dua pendekatan dasar, yaitu nilai pakai (*use value*) dan nilai tukar (*exchange value*). Kedua pendekatan terhadap nilai tersebut memiliki hierarki yang berbeda dengan dinamika tersendiri yang sangat penting untuk diperhatikan diperhatikan dalam perancangan kota.

## 3. Tingkat Struktur

Bagian ketiga yang membutuhkan perhatian adalah tingkat struktur yang ada di dalam dinamika tersebut. Setiap dinamika ekonomi kota berjalan di dalam dua tingkat, yaitu tingkat lokal dan global. Dinamika masing-masing serta bagaimana keterkaitan di antaranya perlu dipahami. Karena dalam menjalankan proses pembangunan kota dibutuhkan sumber-sumber (*resources*), baik dari segi bahan mentah, teknik, maupun energi, maka perancang kota juga perlu mengetahui sistem produksi bangunan (*building production*) yang ada di dalam kota modern dan bagaimana pengaruhnya terhadap lingkungannya.

### a. Tingkat lokal

Sejak manusia membangun rumah, sudah ada perhatian pada sumber-sumber pembangunannya, yaitu dengan apa rumahnya bisa dibangun (bahan-bahan), bagaimana struktur bisa dikonstruksikan (teknologi), dan berapa tenaga yang dibutuhkan untuk membangun sering memelihara rumahnya (energi) supaya dapat dipakai sebaik mungkin. Di setiap daerah dikembangkan cara pembangunan sesuai kondisi iklim dan lingkungannya, maka dapat diistilahkan dengan kata "tradisi pembangunan" (*sustainable, vernacular building*) di dalam daerah tersebut.

### b. Tingkat global

Sampai saat ini pertanyaan-pertanyaan yang disebutkan di atas memang jarang dianggap sebagai kriteria penting, khususnya di dalam lingkungan perkotaan, karena di dalam kota modern selain terdapat tingkat struktur yang bersifat lokal juga terdapat tingkat struktur yang bersifat global, yang

sering diutamakan di dalam pembangunan kota dengan anggapan bahwa tingkat global lebih ekonomis daripada tingkat lokal. Namun jika semua aspek diperhatikan, anggapan tersebut tidaklah benar. Pada zaman modern ini dikenalkan tiga sistem baru yang semuanya bersifat global, yaitu:

- Teknologi yang mengarah ke sistem produksi baru
- Transportasi yang mengarah ke sistem distribusi baru
- Informasi yang mengarah ke sistem komunikasi baru

### 5.1.5 Dinamika Politik dan Ekologi

#### 1. Hubungan politik kota dengan ekologi kota

Pada hakikatnya, setiap sistem politik yang baik (yaitu pengelolaan hidup bersama secara baik) membutuhkan orientasi pada suatu fokus yang jelas supaya pelaksanaan implikasinya jelas sehingga hasil proses pelaksanaannya tidak cenderung fatal karena kacau.

Agar pelaksanaan politik pembangunan kota berlangsung secara efektif, dinamika serta implikasi pembangunannya memerlukan pendekatan yang efektif pula. Dalam politik pelaksanaan perancangan perkembangan kota, ada tiga aspek yang paling pokok di dalam kota.

Selain terdapat tiga aspek tersebut, juga terdapat lima parameter dalam pengembangan kota yaitu:

- a. Tata guna tanah (*land-use*),
- b. Bentuk bangunan dan sisa lahan (*building form and missing*),
- c. Prasarana teknis dan sosial (*technical and social infrastructure*),
- d. Lalu lintas: sirkulasi, parkir, pedestrian (*parking, traffic*),
- e. Ruang publik (*public space*).

#### 2. Pendekatan kontekstual

Istilah-istilah teknis untuk mengontrol kriteria-kriteria dan sangat penting untuk merancang kawasan perkotaan, maka harus menentukan dahulu peraturan tentang rencana bentuk bangunan yang berisi tentang:

- a. Koefisien dasar bangunan (KDB) atau *building coverage* (BC),
- b. Koefisien lantai bangunan (KLB) atau *floor area ratio* (FAR),
- c. Ketinggian bangunan maksimum,
- d. Garis sempadan pagar (GSP),
- e. Garis sempadan bangunan (GSB),
- f. Sudut bangunan terhadap jalan (SBJ),
- g. *Sky exposure plan* (SEB); dll.

Pendekatan kontekstual tersebut tidak lagi berfokus pada larangan dan penentuan batasan saja, melainkan aktif mempengaruhi suatu perkembangan pembangunan kota ke arah yang lebih baik. Pendekatan yang lebih efektif ini secara mendasar tidak lagi berfokus pada standar-standar umum, melainkan pada kebutuhan, kualitas, dan ciri khas yang ingin dicapai, baik untuk kompleks bangunan sendiri maupun lingkungannya. Artinya, solusi yang dikerjakan pada setiap kawasan mungkin saja sangat berbeda, tetapi arah perkembangan di dalam kawasan tersebut membutuhkan penentuan "masterplan" yang konkret.

#### 5.1.6. Proses Perancangan Kota dari Segi Budaya Kota dengan Ekologi Kota

1. *The city is not a tree* (kota bukan pohon)

Christopher Alexander (1977) melawan suatu usaha determinasi kota yaitu; biasanya menginterpretasikan morfologi berdasarkan struktur 'pohon'. Penelitian yang ia lakukan terhadap kota-kota tradisional di berbagai daerah di dunia menunjukkan struktur kota yang lain, yaitu sebuah struktur himpunan atau jaringan yang lebih luas di mana sistem lingkungannya lebih kompleks.

2. *A pattern language* (bahasa berpola)

Morfologi sebuah kota membutuhkan suatu sistem struktur, sehingga jelas bahwa tidak mungkin dapat ditemukan satu teori perancangan kota yang secara sekaligus dan linear menjawab semua permasalahannya. Solusi yang perlu ditemukan adalah kombinasi antara parameter-parameter yang berhubungan secara berbeda dan tidak bersifat linear. Alexander (1977) mengemukakan teorinya, yang sudah menjadi teori standar perancangan kota, yang tidak berfokus pada kriteria perancangan kota yang linear melainkan pada kriteria yang sifatnya berpola-pola. Ia mengemukakan bahwa banyak pola tersebut semua berlaku secara umum, tetapi hubungan serta penerapannya tidak selalu sama sehingga di dalam setiap kasus perlu disesuaikan menurut konteksnya.

3. *The problem of space* (masalah ruang)

Pengalaman terhadap ruang adalah landasan dan bingkai dari semua pengetahuan terhadap dunia kita yang bersifat spasio-temporal, dan setiap pikiran yang bersifat abstrak adalah usaha untuk menyeberangi (*transcend*) bingkai tersebut. Sampai-sampai ada usaha untuk menghilangkan dimensi ruang di dalam pengalaman manusia. Misalnya, dalam zaman jaringan komunikasi, global ini terdengar istilah *cyber-city* di mana ruang bersifat virtual saja (*the spaceless city*).

Berbagai permasalahan *urban design* jika disederhanakan, dapat dikategorikan dalam empat kelompok utama (gambar 7.4), yaitu:

- a. Sosio ekonomis dan sosio-kultural
- b. Teknis-kerekayasaan
- c. Natural-ekologis
- d. Estetika-desain



Terhadap berbagai permasalahan ini, para perancang dan teoretikus biasanya membuat model untuk memecahkan permasalahan (Gosling, David & Maitland, Barry - *Concept of Urban Design*, 1984):

- Model dari alam
- Model dari angan-angan
- Model dari sains atau seni

Pada aspek pelaksanaan perancangan terdapat empat tahap pelaksanaan agar kualitas pendekatan-pendekatan dan kriteria-kriteria dapat diterapkan ke dalam realitas.

#### 1. Tahap 1: Penelitian terhadap tempat perkotaan

Tahap pertama ini dapat dirumuskan sebagai bidang 'biografi' suatu tempat dengan memperhatikan banyak bidang ilmu yang terkait. Jika tempat yang diteliti masih 'kosong', studi ini tidak begitu sulit. Namun, di dalam kota kebanyakan tempat memang telah dibangun (berisi gedung). Dibutuhkan suatu studi perancangan tempat, di mana diteliti tentang bagaimana asal-mulanya, bagaimana perkembangan atau perubahannya, serta bagaimana pengaruh-pengaruh pola kawasan tersebut dalam sejarah. Untuk memahami suatu tempat, memang penting meneliti peta-peta lama, gambar-gambarnya, serta bagaimana penataan dan sifat ruang perkotaan nyatanya kini.

Penelitian terhadap suatu tempat tidak hanya berfokus pada masa yang lalu saja, melainkan juga pada masa mendatang. Kebutuhan-kebutuhan serta persepsi-persepsi terhadap tempat di masa depan perlu memperhatikan klasifikasi prioritasnya dan tujuannya secara institutional terhadap definis perkotaan. Banyak konsep perancangan pengelolaan perkotaan gagal dalam kualitas, karena mengabaikan studi untuk mengenal tempat sehingga mengakibatkan keterbatasan pandangan terhadap lingkup tempat tersebut.

#### 2. Tahap 2: Analisis lingkup sosio-spasial dari tempat perkotaan

Analisis perkotaan tidak hanya boleh dilakukan secara dua dimensi saja karena banyak aspek perkotaan yang bersifat tiga dimensi tidak akan terwujud di dalam analisis secara dua dimensi. Di dalam realitas pembangunan kota, kurangnya perhatian terhadap kenyataan ini menyebabkan banyak konsep perancangan perkotaan yang kurang berkualitas. Usulan-usulan yang diberikan belum menjawab suatu analisis penataan ruang kota yang secara nyata didirikan di dalam ruang dan waktu (*space and time*) dengan memperhatikan semua dimensi ruang serta implikasinya terhadap kualitas hidup masyarakat yang berlangsung di dalamnya. Sebagai salah satu contoh analisis yang baik di dalam hal tersebut adalah studi kasus *Residential Open Spaces - A Behavioral, Analysis* di berbagai kawasan kota yang tradisional modern di India.

#### 3. Tahap 3: Intervensi perancangan di dalam tempat perkotaan

Selanjutnya diidentifikasi kemungkinan-kemungkinan membuat intervensi melalui suatu konsep perancangan perkotaan. Setelah data mengenai suatu tempat terkumpul, baru para perancang mampu membuat usulan-usulan yang tepat dan benar. Pertentangan yang muncul antara berbagai

prioritas perancangan perlu disesuaikan dan diseimbangkan dengan realitasnya. Konsep-konsep yang dikerjakan melalui suatu intervensi di dalam kota itu menjelaskan apakah intervensi pembangunannya akan meningkatkan kualitas tempat dan lingkungannya melalui dukungan-dukungan pada tingkat makro maupun mikro. Dengan sendirinya jelas bahwa setiap konsep perancangan perkotaan, dari awal sampai akhir proses pembuatannya, perlu diperhatikan secara tiga dimensi.

#### 4. Tahap 4: Strategi terhadap tempat perkotaan

Akhirnya, para perancang perlu mengetahui bagaimana konsep-konsep pembangunan kota dapat ditransformasikan ke dalam realitas secara efektif dan apa yang dibutuhkan di dalam penerapan itu dan bagaimana cara yang sesuai dengan konteks masing-masing secara realistik.

## 5.2. PROSES PERANCANGAN KAWASAN PERKOTAAN

### 5.2.1 Proses Perancangan Kawasan Perkotaan Menurut Roger Trancik

Merancang adalah suatu tindakan untuk menstrukturkan ruang-ruang perkotaan, sehingga dapat tercipta tatanan, (*order*, pengaturan yang logis, dapat dipahami dari berbagai elemen dan keterkaitannya), keindahan (*beauty*, kualitas yang menyenangkan indera), dan skala (*scale*, perbandingan elemen-elemen dibandingkan manusia yang memberi rasa nyaman bagi lingkungan). Dasar proses perancangan menurut Trancik (1986) adalah:

1. Mempelajari kawasan yang akan dirancang
  - a. Mempelajari pertumbuhan dan perubahan,
  - b. Mempelajari morfologi kawasan.
2. Analisis keruangan
  - a. Analisis ruang dan massa di kawasan
  - b. Analisis karakter kawasan
3. Identifikasi *lost space* dan upaya menstrukturkan kembali perancangan kawasan, dengan beberapa arahan menjaga kontinuitas pelingkup jalan
  - a. Menghargai siluet bangunan dan lanskap,
  - b. Menghindari massa bangunan yang tidak sesuai dengan skala kawasan,
  - c. Menyesuaikan atau melengkapi bahan/material,
  - d. Menghargai ritme fasad dan elemen keruangan yang ada,
  - e. Tingkatkan penggunaan ruang publik.

Dalam merancang, menurut Trancik (1986), perlu mempertimbangkan:

- a. Menghargai struktur utama kawasan,
- b. Menghargai pola-pola karakteristik kawasan,
- c. Menghargai *genius loci*, mengartikan suatu tempat, sebagai suatu tempat hidup,

- d. Partisipasi kreatif terhadap *public domain* dan *privat domain* dalam kaitannya sebagai suatu *shared environment*.

Mazhab Perancangan Kawasan Perkotaan:

- a. Solusi Ekonomis : Kota sebagai proses
- b. Solusi Kerekayasaan: Kota sebagai sarana teknis
- c. Solusi Sosial : Kota sebagai ekspresi tata sosial
- d. Solusi Profesional : Kota sebagai pemecahan masalah desain
- e. Solusi Formal : Kota sebagai rangkaian pengalaman yang koheren

Perencanaan kota berfokus pada suatu proses, yaitu rencana. Sedangkan kota lebih menekankan pada produknya, yaitu desain. Namun, pendekatan tersebut agak bersifat simplikasi karena seandainya suatu proses tidak berkonsentrasi pada hasil produknya, maka proses tersebut tidak akan berjalan dengan baik karena dilakukan tanpa tujuan konkret. Pada sudut lain, konsentrasi pada produk yang tidak memperhatikan proses pembuatannya akan cenderung tidak menghasilkan produk yang baik, karena tidaklah realistis membuat sebuah produk tanpa memiliki perhatian pada proses pembuatannya.

Sama halnya dengan kota. Walaupun sudah jelas bahwa kota sebagai artefak lebih rumit daripada sebuah mobil saja, tetapi bagian-bagiannya memiliki hubungan erat secara bersama-sama karena kota berarti lebih luas daripada jumlah bangunan yang berada di dalamnya. Tiga teori pokok perancangan kota:

#### 1. Teori *Figure/Ground*

Teori pada kelompok pertama ini dapat dipahami melalui pola perkotaan dengan hubungan antara bentuk yang dibangun (*building mass*) dan ruang terbuka (*open space*). Analisis *figure/ground* adalah alat yang untuk mengidentifikasi sebuah tekstur dan pola-pola tata ruang perkotaan (*urban fabric*) dan mengidentifikasi masalah keteraturan massa/ruang perkotaan. Sedangkan kelemahan analisis *figure/ground* muncul adalah perhatiannya hanya mengarah pada gagasan-gagasan ruang perkotaan yang dua dimensi saja dan perhatiannya yang sering dianggap terlalu statis.

*It is the articulation and different of solid and voids that make up the fabric of the city and establish the physical sequences and visual orientation between places (Francik, 1986).*

##### a. Pola sebuah tempat

Kemampuan untuk menentukan pola-pola dapat membantu menangani masalah mengenai ketepatan (*constancy*) dan perubahan (*change*) dalam perancangan kota serta membantu menentukan pedoman-pedoman dasar untuk menentukan sebuah perancangan lingkungan kota yang konkret sesuai tekstur konteksnya.

##### (1) Fungsi pengaturan

Untuk memahami lingkungan binaan, seseorang harus pula memahami bagaimanakah pikiran manusia bekerja karena pikiran manusia menentukan suatu tatanan dunia. Artinya, manusia

cenderung untuk menggolongkan, mengatur, dan menghasilkan bagan-bagan kognitif (berdasarkan pengalaman, pengetahuan, termasuk kesadaran mengenai hal-hal dan hubungannya). Permukiman-permukiman, bangunan-bangunan, dan pertamanan-pertamanan yang luas adalah hasil dari aktivitas semacam itu.

## (2) Sistem pengaturan

*Figure* adalah istilah untuk massa yang dibangun (biasanya di dalam gambar-gambar ditunjukkan dengan warna hitam) dan *ground* adalah istilah untuk semua ruang di luar massa itu (biasanya ditunjukkan dengan warna putih). Gambar seperti itu menunjukkan keadaan tekstur kota atau kawasan kota tersebut. Kadang-kadang *sebuah figure/ground* juga digambarkan dengan warna sebaliknya supaya dapat mengekspresikan efek tertentu.

Pemakaian analisis *figure/ground* sangat berguna dalam pembahasan pola-pola tekstual itu (gambar 7.7). Pola-pola tekstur perkotaan dapat sangat berbeda, karena perbedaan tekstur pola-pola tersebut mengungkapkan perbedaan rupa kehidupan dan kegiatan masyarakat perkotaan secara arsitektural, artinya dengan menganalisis pola-pola tekstur perkotaan dan menemukan perbedaan data pada pola tersebut, akan didapatkan informasi yang menunjukkan khas tatanan kawasan itu dan lingkungannya.

Pola-pola kawasan perkotaan secara tekstural yang mengekspresikan rupa kehidupan dan kegiatan perkotaan secara arsitektural dapat diklasifikasikan dalam tiga kelompok sebagai berikut:

- Susunan kawasan bersifat homogen yang jelas, di mana dua hanya satu pola penataan;
- Susunan kawasan bersifat heterogen, di mana dua (atau lebih) pola berbenturan;
- Susunan kawasan yang bersifat menyebar dengan kecenderungan kacau.

Dalam skala makro besar, *figure/ground* memperhatikan kota keseluruhan, artinya sebuah kawasan kota yang kecil dalam skala ini menjadi tidak terlalu penting karena gambar *figure/ground* secara makro besar berfokus pada ciri khas tekstur dan masalah tekstur sebuah kota secara keseluruhannya (gambar 7.8).

### *Skala makro kecil*

Dalam skala makro kecil, biasanya yang diperhatikan adalah sebuah *figure/ground* kota dengan fokus pada satu kawasan saja, artinya pada skala ini kota secara keseluruhan tidak terlalu penting, karena gambar *figure/ground* secara makro kecil berfokus pada ciri khas tekstur dan masalah tekstur sebuah kawasan secara mendalam.

## b. Dua pandangan pokok terhadap pola kota

Kenyataan ini menunjukkan bahwa perancangan kota selalu berhadapan dengan organisasi ruang yang bersifat fisik dan sosial. Hubungan ini hubungan yang teratur, yaitu memiliki suatu pola dan struktur di dalam ruang. Ruang dapat dipikirkan dalam berbagai cara. Hal ini dapat dilukiskan

secara ringkas dengan mengingat bahwa perancang dan masyarakat telah berulang kali memberikan berbagai makna yang berbeda pada suatu konsep ruang. Ruang binaan pada kebudayaan-kebudayaan tradisional lebih merupakan **ruang keramat** daripada **ruang geometris** pada kebudayaan teknologis.

Tipe-tipe hubungan semacam ini terutama menyangkut ruang (hubungan spasial), karena pada dasarnya benda-benda dan orang-orang berhubungan melalui berbagai **tingkatan** penghubung dan pemisah ruang. Pada zaman globalisasi ini, ada kesulitan membuat klasifikasi secara murni mengenai budaya asli (yang sering disebut tradisional) dan budaya asing (yang sering disebut modern). Oleh sebab itu, pada masa kini prinsip 'pengorganisasian makna' akan lebih berarti jika digolongkan dengan perbedaan dua sudut pandang pokok lainnya, yaitu perbedaan perhatian konfigurasi antara *figure* dan *ground* saja, karena perbedaan-perbedaan dua pandangan pokok tersebut dapat diamati pada budaya asli maupun budaya asing. Dengan cara tersebut, suatu keseimbangan dapat dicapai dengan menyesuaikan dua perbedaan sudut pandang konfigurasi berikut ini.

(1) *Figure* yang figuratif

Pandangan pertama memperhatikan konfigurasi *figure* atau, dengan kata lain, konfigurasi massa atau blok yang dilihat secara figuratif. Artinya, perhatian diberikan pada *figure* massanya. Misalnya Le Corbusier dan kawan-kawannya dalam kebanyakan karya rancangannya mengutamakan konfigurasi *figure* massa, khususnya di dalam lingkungan perkotaan. Pada masa kini kebanyakan kawasan perkotaan seperti *real estate* atau daerah perdagangan juga mengekspresikan cara pandang tersebut.

(2) *Ground* yang figuratif

Pandangan kedua mengutamakan konfigurasi *ground* (konfigurasi ruang atau *void*), artinya konfigurasi ruang atau *void* dilihat sebagai suatu bentuk tersendiri'. Dan sekali lagi, pandangan ini pun dapat ditemukan di dalam budaya tradisional maupun budaya teknologi. Misalnya, kota-kota tradisional di Eropa dan Timur Tengah sama dengan kebanyakan kampung perkotaan di Asia mementingkan *urban space* (ruang perkotaan) yang figuratif walaupun dengan cara yang berbeda. Kenyataan itu tidak berarti bahwa di dalam lingkungan tersebut ruang yang figuratif dirancang dengan sengaja. Lebih tepat jika konfigurasi ruang itu dianggap sebagai akibat kepadatan massa bangunan yang meninggalkan beberapa daerah publik sebagai *ground*. Ruang publik itu secara organis terlihat berkualitas sebagai bentuk yang mampu meningkatkan identitas kawasannya.

Secara teknis pandangan konfigurasi yang bersifat spasial telah lama diperkenalkan dan pada saat ini secara umum sering dipakai di dalam perancangan perkotaan sejak gerakan postmodernisme. Hal itu muncul karena sebuah kawasan kota atau sebuah gedung sebagai sebuah

nukleus (inti) kota sering menghadapi ketidakteraturan *ekstern* dalam lingkungannya. Pada akhirnya, hal itu menyebabkan pola tekstur *figure/ground* berkualitas rendah, sehingga kualitas sebuah gedung baru sebagai nukleus di kota tersebut menjadi kurang stabil pula. Akan tetapi, masalahnya tidak harus selalu sampai demikian.

Karena adanya ketidakteraturan ekstern bukan berarti bahwa tidak ada kemungkinan untuk mengatasi masalah tersebut. Secara khusus ada teori desain yang disebut sistem *poche* yang sering kali membantu keberhasilan para perancang kota dalam tugas mencari kualitas baru tekstur *figure/ground* sebuah kawasan kota yang belum jelas sebelumnya.

(a) Definisi sistem *poche*

*Poche* adalah wadah ruang yang dibentuk oleh *solid-solid* yang mengartikulasikan konfigurasi *void-void* eksterior.

Sistem desain ini akan sangat membantu arsitek dan perancang kota dalam masalah menemukan nukleus yang stabil sehingga mampu mengatur ketidakteraturan ekstern lingkungan masing-masing.

(b) Pemakaian sistem *poche* dalam perancangan kota

Sistem *poche* sebenarnya tidak baru, melainkan sudah lama dikenal dan sering dipakai. Perlu diperhatikan pada skala perkotaan dimana sistem ini dapat dipakai secara efektif. Dalam skala makro besar (kota secara keseluruhan), sistem *poche* jarang dapat dipakai, tetapi dalam skala makro kecil, yaitu kawasan kota, sistem *poche* sering dipakai dan disebut *urban poche* (*poche* perkotaan). Sistem *poche* tidak hanya dipakai dalam skala kota, tetapi juga dalam skala mikro yaitu gedung.

(c) Tekstur *figure/ground* perkotaan secara fungsional

Dengan cara analisis berikut ini, suatu tekstur *figure/ground* perkotaan dapat juga dibahas dari segi fungsi massa dan ruang serta bagaimana hubungannya secara fungsional. Sejak beberapa abad yang lalu, secara analitis hal itu telah diperhatikan. Pada tahun 1748, Giambattista Nolli, seorang arsitek Italia, menemukan suatu cara analisis arsitektur dengan menunjukkan secara analitis semua massa dan ruang perkotaan yang bersifat publik (dan semipublik) ke dalam suatu *gambaran figure/ground* secara khusus. Nolli mendokumentasikan kota Roma dengan cara tersebut. Gambar itu menjadi terkenal sampai pada saat ini sebagai sebuah analisis terhadap *figure/ground* kota secara fungsional. Cara analisisnya sejak waktu itu disebut Nolli-Plan, di mana semua massa yang bersifat publik atau semipublik tidak lagi diekspresikan sebagai massa (dengan warna hitam), melainkan digolongkan bersama tekstur ruang (dengan warna putih). Namun supaya dapat dibedakan antara ruang 'di luar' dan ruang 'di dalam', maka ruang yang bersifat ruang semipublik di dalam gedung digambar dengan

struktur pokok bangunan. Saat ini sistem tersebut sering dipakai untuk menganalisis secara efektif sebuah tekstur kawasan kota secara fungsional.

c. Solid dan void sebagai elemen perkotaan

Seperti telah dikatakan, sistem hubungan di dalam tekstur *figure/ground* mengenal dua kelompok elemen, yaitu **solid** dan **void**. Selanjutnya akan dikemukakan elemen-elemen kedua kelompok tersebut. Ada tiga elemen dasar yang bersifat *solid* serta empat elemen dasar yang bersifat *void*.

Tiga elemen solid (atau blok) adalah blok tunggal, blok yang mendefinisikan sisi, dan blok medan. Ketiga elemen itu merupakan elemen konkret karena dibangun secara fisik (dengan bahan massa). Paling mudah untuk diperhatikan adalah elemen **blok tunggal** karena bersifat agak individual. Akan tetapi, elemen ini juga dapat dilihat sebagai bagian dari satu unit yang lebih besar, di mana elemen tersebut sering memiliki sifat yang penting (misalnya sebagai penentu sudut, hierarki, atau penyambung). Lain halnya dengan sifat elemen **blok yang mendefinisi sisi** yang dapat berfungsi sebagai pembatas secara linear. Pembatas tersebut dapat dibentuk oleh elemen ini dari satu, dua, atau tiga sisi. Lain lagi dengan sifat elemen **blok medan** yang memiliki bermacam-macam massa dan bentuk, namun masing-masing tidak dilihat sebagai individu-individu, melainkan hanya dilihat keseluruhan massanya secara bersama.

Dalam tekstur *figure/ground*, kecenderungannya adalah memperhatikan elemen konkret yang massif (bersifat blok) saja. Akan tetapi, empat elemen void (ruang) sama pentingnya, walaupun keempat elemen berikut ini lebih sulit untuk dilihat karena semua bersifat abstrak atau kosong (spasial). Tetapi karena empat elemen ini mempunyai kecenderungan untuk berfungsi sebagai sistem yang memiliki hubungan erat dengan massa, maka elemen-elemen void ini perlu diperhatikan dengan baik pula, yakni sistem tertutup yang linear, sistem tertutup yang memusat, sistem terbuka yang sentral, dan sistem terbuka yang linear.

Elemen **sistem tertutup yang linear** memperhatikan ruang yang bersifat linear, tetapi kesannya tertutup. Elemen ini paling sering dijumpai di kota. Elemen **sistem tertutup yang memusat** sudah lebih sedikit jumlahnya karena memiliki pola ruang yang berkesan terfokus dan tertutup. Ruang tersebut di kota dapat diamati pada skala besar (misalnya di pusat kota) maupun di berbagai kawasan (di dalam kampung dan lain-lain). Elemen **sistem terbuka yang sentral** ada di kota, di mana kesan ruang bersifat terbuka namun masih tampak terfokus (misalnya alun-alun besar, taman kota, dan lain-lain). Elemen **sistem terbuka yang linear** merupakan pola ruang yang berkesan terbuka dan linear (misalnya kawasan sungai dan lain-lain). Dalam literatur arsitektur, elemen terbuka kadang-kadang juga diberikan istilah *soft-space*, sedangkan ruang tertutup dinamakan *hard-space*.

d. Void dan solid sebagai unit perkotaan

Tidaklah cukup jika hanya memperhatikan tujuh elemen *solid* dan *void* saja karena elemen-elemen di dalam tekstur perkotaan jarang berdiri sendiri, melainkan dikumpulkan dalam satu kelompok. Oleh karena itu, sering dipakai istilah 'unit perkotaan' yang dapat didefinisikan sebagai berikut: *Sebuah 'unit' adalah jumlah beberapa massa beserta ruang tertentu yang mempunyai identitas sebagai satu kelompok.*

Di dalam kota keberadaan unit adalah penting, karena unit-unit berfungsi sebagai kelompok bangunan bersama ruang terbuka yang menegaskan kesatuan massa di kota secara tekstual. Melalui kebersamaan tersebut, penataan kawasan akan tercapai lebih baik kalau massa dan ruang dihubungkan dan disatukan sebagai suatu kelompok.

Berisi tentang lahan terbangun (*urban solid*) dan lahan terbuka (*urban void*). Pendekatan *figure ground* adalah suatu bentuk usaha untuk memanipulasi atau mengolah pola *existing figure ground* dengan cara penambahan, pengurangan, atau perubahan pola geometris dan juga merupakan bentuk analisis hubungan antara massa bangunan dengan ruang terbuka.

(1) *Urban solid*

Tipe *urban solid* terdiri atas:

- Massa bangunan, monumen
- Persil lahan blok hunian yang ditonjolkan
- *Edges* yang berupa bangunan

(2) *Urban void*

Tipe *urban void* terdiri atas:

- Ruang terbuka berupa pekarangan yang bersifat transisi antara publik dan privat.
- Ruang terbuka di dalam atau dikelilingi massa bangunan bersifat semiprivat sampai privat.
- Jaringan utama jalan dan lapangan bersifat publik karena mewadahi aktivitas publik berskala kota.
- Area parkir publik bisa berupa taman parkir sebagai nodes yang berfungsi preservasi kawasan hijau.
- Sistem ruang terbuka yang berbentuk *linier* dan *curvalinier*.

Tipe ini berupa daerah aliran sungai, danau dan semua yang alami dan basah.

*Pola dan dimensi unit-unit perkotaan*

Elemen-elemen *solid/void* tidak boleh dilihat terpisah satu dengan yang lain, karena secara bersama-sama membentuk unit-unit perkotaan yang sering menunjukkan sebuah tekstur perkotaan di dalam dimensi yang lebih besar. Dibedakan enam pola kawasan kota secara tekstural, yaitu grid, angular, kurvelinear, radial, konsentris, aksial, serta organis, artinya setiap kawasan dapat dimengerti bagiannya melalui salah satu cara tekstur tersebut. Namun, batas antara tekstur dan unit-unit perkotaan tidak selalu jelas di dalam realitas karena kawasan kota jarang bersifat homogen, melainkan



memiliki keadaan yang heterogen bahkan sering bersifat menyebar sehingga agak sulit dianalisis. Untuk mengatasi masalah itu, dalam analisis perlu diperhatikan tiga variabel tekstur, yakni tingkat keteraturan, tingkat keseimbangan, dan tingkat kepadatan antara massa dan ruang, supaya pengelompokannya dapat dicapai.

## 2. Teori *Linkage*

*Linkage* artinya berupa garis semu yang menghubungkan antara elemen yang satu dengan yang lain, *nodes* yang satu dengan *nodes* yang lain, atau distrik yang satu dengan yang lain. Garis ini bisa berbentuk jaringan jalan, jalur pedestrian, ruang terbuka yang berbentuk segaris dan sebagainya.

Teori pada kelompok kedua dapat dipahami dari segi dinamika rupa perkotaan yang dianggap sebagai generator kota itu. Analisis *Linkage* adalah alat yang baik untuk memperhatikan dan menegaskan hubungan-hubungan dan gerakan-gerakan sebuah tata ruang perkotaan (*urban fabric*). Kelemahan analisis *linkage* muncul dari segi lain adalah kurangnya perhatian dalam mendefinisikan ruang perkotaan secara spasial dan kontekstual.

### **Hubungan sebuah tempat dengan yang lain.**

Sebuah *linkage* perkotaan dapat diamati dengan cara dan pendekatan yang berbeda. Di dalam bab ini *linkage* perkotaan akan dikemukakan dalam tiga pendekatan, yaitu:

- a. *linkage* yang **visual**;
- b. *linkage* yang **struktural**;
- c. *linkage* bentuk yang **kolektif**.

Kota-kota seperti New York atau Mexico City dan juga kota-kota di Asia telah menggambarkan masalah tersebut. Hal ini menunjukkan bahwa jumlah kuantitas dan kualitas masing-masing bagian (*fragmen*) di kota tersebut belum memenuhi kemampuan untuk menjelaskan sebagai bagian dalam keseluruhan kota, oleh karena itu diperlukan **elemen-elemen penghubung**, yaitu elemen-elemen *linkage* dari satu kawasan ke kawasan lain yang membantu orang untuk mengerti *fragmen-fragmen* kota sebagai bagian dari suatu keseluruhan yang lebih besar.

#### **a. Linkage visual**

Dalam *linkage* yang visual, dua atau lebih banyak *fragmen* kota dihubungkan menjadi satu kesatuan secara visual. Pada dasarnya, ada dua pokok perbedaan *linkage visual*, yaitu:

- 1) yang menghubungkan dua daerah secara netral;
- 2) yang menghubungkan dua daerah dengan mengutamakan satu daerah.

Kebanyakan penghubung bersifat kaitan saja dan dapat ditemukan di banyak daerah di kota-kota seluruh dunia, misalnya kota-kota di Italia atau kota-kota Amsterdam (Belanda), Washington (Amerika Serikat), Jaipur (Cina), Yogyakarta (Indonesia), dan banyak kota lain.

Hubungan yang bersifat sebagai fokus lebih sedikit, karena memusatkan sebuah kawasan tertentu. Walau demikian, cara keterkaitan tersebut juga ada di beberapa daerah di kota-kota,

khususnya di dalam pusatnya. Contort yang baik ada di Versailles (Francis), atau beberapa daerah pusat di Roma (Italia), atau daerah Arc de Triumph di Paris (Francis), serta daerah Monas Jakarta (Indonesia). Daerah 'fokus' tersebut sering memiliki juga fungsi dan arti khusus di dalam kotanya karena bersifat lebih dominan dan menonjol daripada lingkungannya.

Lima elemen *linkage visual*

Terdapat lima elemen *linkage* visual yang menghasilkan hubungan visual, yakni garis, koridor, sisi, sumbu, dan irama. Setiap elemen memiliki ciri khas atau suasana tertentu yang akan digambarkan satu per satu. Bahan-bahan dan bentuk-bentuk yang dipakai dalam sistem penghubungnya dapat berbeda. Namun, perlu ditekankan bahwa dalam merancang lanskap (yang sering hanya dianggap sebagai dekorasi perkotaan), akan sangat efektif bila menghubungkan fragmen dan bagian kota dengan cara *linkage* visual.

Elemen **garis** menghubungkan secara langsung dua tempat dengan satuderetan massa. Untuk massa tersebut bisa dipakai sebuah deretan bangunan ataupun sebuah deretan pohon yang memiliki rupa massif. Elemen **koridor** yang dibentuk oleh dua kawasan dengan satu massa. Perbedaannya dibuat secara tidak langsung, sehingga tidak perlu dirupakan dengan sebuah garis yang massanya agak tipis, bahkan hanya merupakan sebuah wajah yang massanya kurang penting. Elemen tersebut bersifat massif di belakang tampilannya, sedangkan di depan bersifat spasial. Elemen **sumbu** mirip dengan elemen koridor yang bersifat spasial. Namun, perbedaannya ada pada dua daerah yang dihubungkan oleh elemen tersebut, yang sering mengutamakan salah satu daerah tersebut. Elemen **irama** menghubungkan dua tempat dengan variasi massa dan ruang. Elemen tersebut jarang diperhatikan dengan baik, sekalipun memiliki sifat yang menarik dalam menghubungkan dua tempat secara visual.

#### **b. *Linkage struktural***

Dalam *linkage* yang struktural, dua atau lebih bentuk struktur kota digabungkan menjadi satu kesatuan dalam tatanannya. Sama seperti *linkage* visual, dalam *linkage* struktural terdapat dua perbedaan pokok, yaitu:

- 1) menggabungkan dua daerah secara visual
- 2) menghubungkan dua daerah dengan mengutamakan satu daerah.

Pemakaian kedua cara tersebut juga bergantung pada fungsi kawasan di dalam konteks masing-masing. Tidak setiap kawasan memiliki arti struktural yang sama di dalam kota, sehingga cara hubungannya secara hierarkis juga dapat berbeda (menyamakan dua kawasan atau mengutamakan salah satunya).

*Fungsi linkage struktural di dalam kota*

Dalam linkage struktural yang baik, pola ruang perkotaan dan bangunannya sering berfungsi sebagai sebuah **stabilisator dan** ruang **koordinator** di dalam lingkungannya, karena setiap kolase (atau dengan kata lain, penghubung fragmen-fragmen) perlu diberikan stabilitas tertentu dan koordinasi tertentu dalam strukturnya. Tanpa ada daerah-daerah yang polanya tidak dikoordinasikan seita distabilisasikan tata lingkungannya, maka cenderung akan muncul pola tata kota yang kesannya agak kacau. Hal itu dapat diatasi dengan memprioritaskan sebuah daerah yang menjelaskan lingkungannya dengan suatu struktur, bentuk, wujud, atau fungsi yang memberikan susunan tertentu di dalam prioritas penataan kawasan.

#### *Elemen-elemen linkage struktural*

Ada tiga elemen *linkage* struktural yang mencapai hubungan secara arsitektural, yaitu: tambahan, sambungan, dan tembusan. Setiap elemen tersebut memiliki ciri khas dan tujuan tertentu di dalam sistem hubungan dengan berbagai kawasan perkotaan. Karena tiga elemen struktural ini bersifat agak abstrak, sering kali elemen-elemen linkage yang struktural kurang diperhatikan di dalam perancangan perkotaan.

Secara struktural, elemen **tambahan** melanjutkan pola pembangunan yang sudah ada sebelumnya. Bentuk-bentuk massa dan ruang yang ditambah dapat berbeda, namun pola kawasannya tetap dimengerti sebagai bagian atau tambahan pola yang sudah ada di sekitarnya.

Berbeda halnya dengan elemen **sambungan** karena elemen ini memperkenalkan pola baru pada lingkungan kawasannya. Dengan pola baru ini, diusahakan menyambung dua atau lebih banyak pola di sekitarnya, supaya keseluruhannya dapat dimengerti sebagai satu kelompok yang baru memiliki kebersamaan melalui sambungan itu. Elemen tersebut sering diberi fungsi khusus di dalam lingkungan kota, karena rupanya agak istimewa.

Lain lagi dengan ciri khas elemen **tembusan**. Elemen ini tidak memperkenalkan pola baru yang belum ada. Elemen tembusan sedikit mirip dengan elemen tambahan, namun lebih rumit polanya karena di dalam elemen tembusan terdapat dua atau lebih pola yang sudah ada di sekitarnya dan akan disatukan sebagai pola-pola yang sekaligus menembus di dalam satu kawasan. Dengan cara demikian, sebuah kawasan yang memakai elemen tembusan tidak akan memiliki keunikan dari dirinya sendiri, melainkan hanya 'campuran' dari lingkungannya.

#### **c. *Linkage* kolektif**

Seperti telah dikemukakan terdahulu, kelompok teori linkage memperhatikan susunan dan hubungan bagian-bagian kota satu dengan yang lainnya. Roger Trancik membandingkan dinamika itu seperti suatu komposisi musik dengan sistem *datum*. Francis Ching memakai istilah yang sama dengan definisi berikut ini:

Suatu *datum* diartikan sebagai suatu garis, bidang atau ruang acuan untuk menghubungkan unsur-unsur lain di dalam suatu komposisi. *Datum* mengorganisir suatu pola acak unsur-unsur

melalui keteraturan kontinuitas dan kehadirannya yang konstan. Sebagai contoh, garis-garis lagu berfungsi sebagai *datum* yang memberi dasar visual untuk membaca not dan irama nada-nada yang ada secara relatif.

Garis-garis lagu adalah suatu *datum* konstan yang menyiapkan suatu bingkai ciptaan pada seorang komponis. Itu sama halnya dengan lingkungan perkotaan, karena suatu *datum* (atau kesamaan) yang bersifat spasial akan berfungsi sebagai landasan tertentu. Contoh *datum* yang bersifat spasial adalah sebuah garis lahan-lahan, suatu aliran gerakan yang diarahkan, sebuah sumbu yang bersifat organisasional atau sebuah sisi kelompok bangunan. Sebetulnya bentuk dan pola datum perkotaan sudah banyak sekali. Ching mengamati dengan baik, bahwa sebagai pengatur yang efektif, sebuah garis datum harus memiliki kontinuitas visual untuk menembus atau melintasi atau mengumpulkan semua unsur-unsur yang terorganisir di dalam lingkungannya. Jika demikian, garis *datum* yang spasial itu menunjukkan suatu sistem penghubung yang perlu dipertimbangkan seandainya ada suatu tambahan atau perubahan massa atau ruang di dalam lingkungannya.

Akan tetapi, sebuah kota memiliki arti lebih luas daripada jumlah gedung dan prasarananya saja. Sebuah kota hanya akan berarti sebagai sejumlah unit-unit secara visual dan struktural. Fumihiko Maki menganggap kriteria *linkage* sebagai karakteristik yang sangat penting di dalam lingkungan perkotaan, sebagaimana pendapatnya berikut ini:

Penghubung (*linkage*) adalah hakikat utama di dalam kota. Penghubung adalah tindakan yang menyatukan semua lapisan aktivitas serta hasilnya yang memiliki rupa secara fisik di dalam kota. Perancangan kota memperhatikan pertanyaan yang membuat hubungan secara luas antara objek yang dipisahkan. Sebagai akibatnya, penghubung memperhatikan upaya memperjelas sebuah kawasan keberadaan yang luas sekali dengan mengartikulasikan bagiannya.

#### *Perbedaan dan hubungan terhadap lingkungan*

Supaya sebuah bentuk kolektif dapat dilihat, maka syarat yang diperlukan adalah bagaimana fungsi arsitektural dari bentuk kolektif tersebut. Ada dua syarat, yakni bentuk kolektif yang berbeda dengan lingkungannya dan bentuk kolektif yang berhubungan dengan lingkungannya.

#### *Bentuk kolektif dengan lingkungannya*

Sebuah bentuk kolektif tidak dapat dilihat tanpa sedikitnya wujud perbedaan terlihat pada lingkungannya. Hal itu berarti diperlukan batasan visual atau struktural agar bentuk kolektif jelas dalam keseluruhannya. Batasan visual atau struktural itu bisa elemen alamiah ataupun buatan.

#### *Bentuk kolektif yang berhubungan dengan lingkungannya.*

Sebuah bentuk kolektif tidak dapat dilihat tanpa sedikitnya wujud hubungan tampak pada lingkungannya. Hal itu berarti diperlukan suatu hubungan visual atau struktural supaya bentuk kolektif jelas dalam keseluruhannya. Hubungan visual atau struktural itu boleh berupa elemen alamiah atau buatan.

### *Elemen-elemen sistem bentuk kolektif*

Fumihiko Maki melihat tiga tipe *linkage urban space* yaitu:

1) *Compositional form*

Bentuk ini tercipta dari bangunan yang berdiri sendiri secara 2 dimensi. Dalam tipe ini hubungan ruang jelas walaupun tidak secara langsung.

2) *Mega form*

Susunan-susunan yang dihubungkan ke sebuah kerangka berbentuk garis lurus dan hierarkis.

3) *Group form*

Bentuk ini berupa akumulasi tambahan struktur pada sepanjang ruang terbuka. Kota-kota tua dan bersejarah serta daerah pedesaan menerapkan pola ini.

### 3. Teori *Place*

Teori ini berkaitan dengan *space* terletak pada pemahaman atau pengertian terhadap budaya dan karakteristik manusia terhadap ruang fisik.

*Space* adalah *void* yang hidup dan mempunyai suatu keterkaitan secara fisik. *Space* ini akan menjadi *place* apabila diberikan makna kontekstual dari muatan budaya atau potensi muatan lokalnya.

Teori pada kelompok ketiga dipahami dari segi seberapa besar kepentingan tempat-tempat perkotaan yang terbuka terhadap sejarah, budaya, dan sosialisasinya. Analisis *place* adalah alat yang baik untuk memberi pengertian mengenai ruang kota melalui tanda kehidupan perkotaan dan memberi pengertian mengenai ruang kota secara kontekstual (gambar 7.8). Sedangkan kelemahan analisis *space* muncul dari segi perhatiannya yang hanya difokuskan pada satu tempat perkotaan saja.

Hakikat teori *place* dalam desain spasial terletak pada pemahaman budaya dan karakteristik manusia terhadap tempatnya.

Apa yang dimaksud dengan kata *place*, dan apa perbedaan antara *place* dan *space*? Christian Norberg-Schulz (1985) memberi definisi umum berikut ini: "Sebuah *place* adalah sebuah *space* yang memiliki suatu ciri khas tersendiri." Sedangkan Trancik (1986) merumuskan secara lebih spesifik: "Sebuah *space* akan ada kalau dibatasi sebuah *void*, dan sebuah *space* menjadi sebuah *space* kalau mempunyai arti dari lingkungan yang berasal dari budaya daerahnya."

Artinya, sebuah *place* dibentuk sebagai sebuah *space* jika memiliki ciri khas dan suasana tertentu yang berarti bagi lingkungannya. Suasana itu tampak dari bendayang konkret (bahan, rupa, tekstur, warna) maupun benda yang abstrak, yaitu asosiasi kultural dan regional yang dilakukan oleh manusia di tempatnya.

### ***Visual and symbol correction***

a. *Visual connection*

*Visual connection* adalah hubungan yang terjadi karena adanya kesamaan visual antara satu bangunan dengan bangunan lain dalam suatu kawasan, sehingga menimbulkan image tertentu. *Visual*

*conection* ini lebih mencakup ke non-visual atau ke hal yang lebih bersifat konsepsi dan simbolik, namun dapat memberikan kesan kuat terhadap kerangka kawasan.

Dalam pengaturan suatu tata guna lahan, relasi suatu kawasan memegang peranan penting karena pada dasarnya menyangkut aspek fungsional dan efektivitas. Seperti misalnya pada daerah perkantoran pada umumnya dengan perdagangan atau fungsi-fungsi lain yang memiliki hubungan yang relevan sesuai dengan kebutuhannya.

b. *Symbolic conection*

*Symbolic conection* dari sudut pandang komunikasi simbolik dan *cultural anthropology* meliputi:

- *Vitality*

Melalui prinsip-prinsip *sustainance* yang memengaruhi sistem fisik, *safety* yang mengontrol perencanaan urban struktur, *sense* seringkali diartikan sebagai *sense of place* yang merupakan tingkat di mana orang dapat mengingat tempat yang memiliki keunikan dan karakteristik suatu kota.

- *Fit*

Menyangkut karakteristik pembangkit sistem fisik dari struktur kawasan yang berkaitan dengan budaya, norma dan peraturan yang berlaku.

### 5.2.2 Proses Perancangan Kawasan Perkotaan Menurut Kevin Lynch

Salah satu bentuk keberhasilan pembentuk *space* menurut Kevin Lynch untuk desain ruang kota:

a. *Legibility* (kejelasan)

Sebuah kejelasan emosional suatu kota yang dirasakan secara jelas oleh warga kotanya. Artinya, suatu kota atau bagian kota atau kawasan bisa dikenali dengan cepat dan jelas mengenai distriknya, *landmark-nya* atau jalur jalannya dan bisa langsung dilihat pola ke keseluruhannya.

b. Identitas dan susunan

Identitas artinya *image* orang akan menuntut suatu pengenalan atas suatu objek di mana di dalamnya harus tersirat perbedaan objek tersebut dengan objek yang lainnya, sehingga orang dengan mudah bisa mengenalinya. Susunan artinya adanya kemudahan pemahaman pola suatu blok-blok kota yang menyatu antar bangunan ruang terbukanya

c. *Imageability*

Artinya kualitas secara fisik suatu objek yang memberikan peluang besar untuk timbulnya *image* yang kuat yang diterima orang. *Image* ditekankan pada kualitas fisik suatu kawasan atau lingkungan yang menghubungkan atribut identitas dengan strukturnya.

Aspek-aspek perkotaan menurut Lynch (1960):

1. Konteks kota

a. Dua elemen perkotaan yang kontekstual

Selanjutnya secara konkret perlu diperhatikan kedua elemen pokok perkotaan yang mendefinisikan secara mendasar sebuah konteks tertentu, yaitu elemen *place* yang **stalls**, serta elemen *place* yang **dinamis**.

Secara arsitektural sebuah tempat yang bersifat statis sangat berbeda dengan konteks yang bersifat dinamis. Perbedaan dasarnya secara spasial terletak pada arah dan gerakan di dalam lingkungannya. Dalam berbagai teori perkotaan secara kontekstual, kedua elemen ini dikenal dengan bermacam-macam nama yang agak membingungkan. Misalnya, di dalam bahasa Inggris, kata 'places' (sama dengan istilah *platz* dalam bahasa Jerman) dipakai secara umum, tetapi juga dipakai secara khusus untuk suatu tempat yang cenderung bersifat statis, yang kadang-kadang juga disebut sebagai *square* (skala makro) atau *courth* (skala mikro).

b. Tipologi

Tipologi ruang dinamis. Spiro Kostof dengan tepat mengatakan bahwa ruang dinamis yang disebut 'jalan' sekaligus adalah **elemen** dan **institusi** perkotaan.

c. Skala

Skala sebuah tempat memengaruhi **kesan** terhadap konteks tempat tersebut.

d. Morfologi

Sangat penting bagi suasana di dalam skala suatu konteks tempat tertentu.

e. Identitas

Penting pula terhadap **gambaran** sebagai suatu identitas tertentu di dalam konteksnya.

2. Citra kota

Teori mengenai citra *place* sering disebut sebagai *milestone*, suatu teori penting dalam perancangan kota, karena sejak tahun 1960-an, teori 'citra kota' mengarahkan pandangan pada perancangan kota ke arah yang memperhatikan pikiran terhadap kota dari orang yang hidup di dalamnya. Teori-teori berikutnya sangat dipengaruhi oleh teori tokoh ini. Teori ini diformulasikan oleh Kevin Lynch, seorang tokoh peneliti kota. Risetnya didasarkan pada citra mental jam lah penduduk dari kota tersebut. Dalam risetnya, ia menemukan betapa pentingnya citra mental itu karena citra yang jelas akan memberikan banyak hal yang sangat penting bagi masyarakatnya, seperti kemampuan untuk berorientasi dengan mudah dan cepat disertai perasaan nyaman karena tidak merasa tersesat, identitas yang kuat terhadap suatu tempat, dan keselarasan hubungan dengan tempat-tempat yang lain,

a. Definisi dan prinsip citra perkotaan

Citra kota adalah gambaran mental dari sebuah kota sesuai dengan rata-rata pandangan masyarakatnya. Berdasarkan analisis tersebut, Lynch menemukan tiga komponen yang sangat memengaruhi gambaran mental orang terhadap suatu kawasan, yaitu:

- 1) Potensi 'dibacakan' sebagai **identitas**; artinya, orang dapat memahami gambaran perkotaan (identifikasi objek-objek, perbedaan antara objek, perihalan yang dapat diketahui), misalnya identitas kota Semarang yang terkenal dengan kawasan kota lamanya (gambar 7.9);
  - 2) Potensi 'disusun' sebagai **struktur**; artinya, orang dapat melihat pola perkotaan (hubungan objek-objek, hubungan subjek-subjek, pola yang dapat dilihat);
  - 3) Potensi 'dibayangkan' sebagai **makna**; artinya, orang dapat mengalami ruang perkotaan (arti objek-objek, arti subjek-objek, rasa yang dapat dialami).
- b. Lima elemen citra kota

Elemen-elemen yang dipakai untuk mengungkapkan citra kota menurut Kevin Lynch (1960) dapat dibagi menjadi lima elemen, yaitu *path* (jalur), *edge* (tepi), *district* (kawasan), *node* (simpul) serta *landmark* (tengaran). Setiap elemen citra tersebut akan dijelaskan satu demi satu, serta akan diilustrasikan salah satu contoh keadaannya, yaitu Yogyakarta.

**Landmark** (tengaran) adalah elemen *tengaran* atau penanda suatu citra kota, karena yang akan menjual *image* sebuah kota terhadap tempat lain.

**Edge** (tepi) adalah elemen linear yang tidak dipakai/dilihat sebagai *path*. Edge berada pada batas antara dua kawasan tertentu dan berfungsi sebagai pemutus linear, misalnya pantai, tembok, batasan antara lintasan kereta api, topografi, dan sebagainya. Edge lebih bersifat sebagai referensi daripada misalnya elemen sumbu yang bersifat koordinasi (*linkage*). Edge merupakan penghalang walaupun kadang-kadang ada tempat untuk masuk. Edge merupakan pengakhiran dari sebuah distrik atau batasan sebuah distrik dengan yang lainnya. Edge memiliki identitas yang lebih baik jika kontinuitas tampak jelas batasnya. Demikian pula fungsi batasnya harus jelas: membagi atau menyatukan.

**Path** (jalur) adalah elemen yang paling penting dalam citra kota. Kevin Lynch menemukan dalam risetnya bahwa jika identitas elemen ini tidak jelas, maka kebanyakan orang meragukan rute-rute sirkulasi yang biasanya digunakan orang untuk melakukan pergerakan secara umum, yakni jalan, gang-gang utama, jalan transit, lintasan kereta api, saluran, dan sebagainya. Path mempunyai identitas yang lebih baik kalau memiliki tujuan dasar yang besar (misalnya ke stasiun, tugu, alun-alun, dan lain-lain), serta ada penampakan yang kuat (misalnya fasad, pohon, dan lain-lain), atau ada belokan yang jelas.

**District** (kawasan) merupakan kawasan-kawasan kota dalam skala dua dimensi. Sebuah kawasan distrik memiliki ciri khas yang mirip (bentuk, pola, dan wujudnya) dan khas pula dalam batasnya, di mana orang merasa harus mengakhiri atau memulainya. Distrik dalam kota mempunyai identitas yang lebih baik jika tampilan batasnya dibentuk dengan jelas dan dapat dilihat homogen, serta fungsi dan posisinya jelas.



**Node** (simpul) merupakan simpul atau lingkaran daerah strategis di mana arah atau aktivitasnya saling bertemu dan dapat diubah ke arah atau aktivitas lain, misalnya pada persimpangan lain lintas, stasiun, lapangan terbang, dan jembatan. Kota secara keseluruhan dalam skala makro besar, pasar, taman, *square*, dan sebagainya. *Node* adalah satu tempat di mana orang mempunyai perasaan 'masuk' dan 'keluar' dalam tempat yang sama. Node mempunyai identitas yang lebih baik jika tempatnya memiliki bentuk yang jelas (karena lebih mudah diingat), serta tampilan yang berbeda dari lingkungannya baik fungsi maupun bentuknya.

Sepuluh pola karakteristik yang harus diperhatikan dalam proses analisis terhadap elemen-elemen perkotaan ialah:

- ketajaman batas elemen;
- kesederhanaan bentuk elemen secara geometris;
- kontinuitas elemen;
- pengaruh yang terbesar antara elemen;
- tempat hubungan antara elemen;
- perbedaan antara elemen;
- artikulasi antara elemen;
- orientasi antara elemen;
- pergerakan antara elemen;
- nama dan arti elemen.

c. Estetika kota

Tiga faktor estetika dari *sebuah place*:

1) Orientasi

Ciri khas sebuah kota adalah adanya kawasan-kawasan yang dapat dilihat atau dipahami sebagai **seri visual**. Artinya, sebuah kota tidak dapat dilihat dalam satu titik saja. Yang diperlukan dalam hal ini adalah suatu **proses pengamatan gerakan**.

2) Posisi

Perasaan terhadap posisi orang sangat tergantung dua faktor, yaitu pada tingkat batasnya (*enclosure*) serta tingkat perlindungan (*exposure*). Misalnya, secara ekstrem perasaan orang pasti sangat berbeda di atas pinggir batu karang dibandingkan di dalam sebuah gua. Artinya, rasa orang terhadap posisinya dapat sangat berbeda dan hal itu juga terjadi di dalam kota, baik pada skala makro maupun mikro (misalnya perasaan masuk, meninggalkan, di tengah, di pinggir, di dalam, di luar dan seterusnya). Kota-kota di dunia ini yang sering dikunjungi banyak wisatawan antara lain mampu memakai dua faktor, yaitu

dengan menghubungkan/membedakan secara arsitektural daerah 'di sini' dan 'di sana' dengan cara yang sangat jelas, efektif, dan sering tanpa bahan-bahan yang mewah.

3) Isi

Orang membedakan dan menghubungkan bahan-bahan melalui rupanya, warnanya, polanya, sifatnya, skalanya, dan lain-lain. Sekali lagi perasaan orang terhadap suatu keadaan pada suatu tempat bergantung pada dua faktor, yaitu pada tingkat konformitas (*conformity*) dan pada tingkat kreativitas (*creativity*). Seandainya suatu daerah diwujudkan dengan cara yang sama, akibatnya timbul rasa **bosan**. Namun, jika dalam suatu daerah semua diwujudkan dengan cara yang sangat berbeda, akibatnya timbul **kekacauan**. Tugas membangun di dalam kawasan perkotaan adalah mencari titik pertemuan di antara kedua polarsasi atau pertentangan itu, sehingga dalam mencari kerangka, sebuah tata kota (*framework of the urban fabric*) harus menjadi konformitas, di mana kreativitas justru mempunyai arti.

### 5.2.3 Proses Perancangan Kawasan Perkotaan Menurut Hamid Shirvani

Dalam merumuskan unsur-unsur bentuk fisik kota, perlu dirumuskan terlebih dahulu domain atau lingkup bidang perancangan kota. Seperti telah dijelaskan di bagian sebelumnya, perancangan kota dalam hal ini dipandang sebagai bagian dari proses perencanaan kota yang berkaitan dengan kualitas fisik lingkungan kota. Dalam hal kualitas fisik ini, perencana dan perancang kota tidak akan dapat merancang seluruh unsur bentuk fisik kota, kecuali bila yang dihadapi kota baru atau kawasan kosong yang akan direncanakan (Shirvani, 1985).

Domain perancangan kota terbentang dari tampilan muka bangunan (eksterior) ke luar (ke ruang publik di antara bangunan-bangunan). Berkaitan dengan ini, Barnett (1974, dalam Shirvani, 1985) mengatakan bahwa domain perancangan kota sebagai "merancang kota tanpa merancang bangunan-bangunan". Dengan kata lain, domain tersebut mencakup ruang-ruang di antara bangunan-bangunan. Dalam hal ruang-ruang luar tersebut, berdasar pengalaman "Urban Design Plan of San Fransisco, 1970" (Wilson *et. al*, 1979 dalam Shirvani, 1985), ruang-ruang dikelompokkan menjadi empatkelompok, yaitu:

- a. *pola dan citra internal*: menjelaskan maksud ruang-ruang di antara bangunan-bangunan dalam lingkup kawasan kota, terutama dalam hal *focal points*, *viewpoints*, *landmarks*, dan pola gerak;
- b. *bentukdan citra eksternal*: berfokus pada *skyline* (garis langit) kota, serta citra dan identitas kota secara keseluruhan;
- c. *sirkulasi dan perparkiran*: mengkaji karakteristik jalan (dalam hal: kualitas pemeliharaan, kepadatan ruang, tatanan, kemonotonan, kejelasan rute, orientasi ke tujuan, keselamatan, dan kemudahan gerakan), serta persyaratan dan lokasi perparkiran;

- d. *kualitas lingkungan*: berkaitan dengan sembilan faktor, yaitu kecocokan penggunaan, kehadiran unsur alam, jarak ke ruang terbuka, kepentingan visual dari fasad jalan, kualitas pandangan, kualitas pemeliharaan, kebisingan, dan iklim setempat.

Pembangunan harus tetap terus menyeimbangkan lingkungan (lingkungan buatan/binaan) dengan lingkungan alam (ekosistem) juga lingkungan sosialnya. Keseimbangan lingkungan hidup akan ditentukan pula oleh kualitas rancangan kotanya (urban design). "Urban Design" adalah bagian dari proses perencanaan untuk mencapai kualitas fisik suatu lingkungan hidup (Shirvani, 1985). Di dalam proses merancang suatu kota, kita akan merancang bentuk fisik dan bentuk ruang dari lingkungan hidup itu, karena itu rancangan suatu kota sangat penting untuk dianalisis dan diperhitungkan dengan baik.

Hamid Shirvani (1985), adalah seorang pakar arsitektur kota yang telah mencetuskan teori tentang 'delapan elemen perancangan kota' sebagai pedoman dalam merancang sebuah kota yaitu: *Land Use, Building Form & Massing, Circulation & Parking, Open space, Pedestrian Ways, Activity Support, Signage, Preservation*.

Problematik pada kedelapan elemen perancangan kota tersebut yang terjadi pada beberapa kota besar di Indonesia adalah:

1. *Land Use* (tata guna lahan)

Banyak pembangunan di kota-kota besar yang menyalahi peraturan tata guna lahan. Tata guna lahan kota yang pada beberapa tempat diperuntukkan sebagai lahan hijau untuk area resapan air, kini berubah fungsi menjadi perumahan real estat dan padang golf untuk kalangan elit. Sehingga terdapat tiga masalah utama terjadi berkaitan dengan penerapan sistem guna lahan atau pemintakatan (zoning) perkotaan yaitu:

- 1) tidak adanya diversifikasi kegiatan dalam zona yang sama ("terlalu seragam" menyebabkan hanya ramai pada waktu tertentu);
- 2) kurang memperhitungkan faktor lingkungan dan fisik alamiah;
- 3) masalah pemeliharaan dan perbaikan prasarana kota.

2. *Building Form & Massing* (bentuk dan massa bangunan)

Bangunan yang berdiri di beberapa kota-kota besar semakin tinggi, padat dan tidak manusiawi. Semakin banyak privatisasi mal dan hotel-hotel yang dibangun dan menomorduakan area publik.

3. *Circulation & Parking* (sirkulasi dan parkir)

Lalu lintas kota yang semakin padat, macet, dan parkir yang tidak tertata. Sebagian besar jalan raya di kota sudah dipenuhi oleh kendaraan baik roda dua maupun roda empat, penuh polusi asap kendaraan, macet pada jam-jam sibuk terutama saat jam berangkat kerja, jam pulang sekolah serta jam pulang kantor, banyak jalan rusak dan berlubang, serta parkir di pusat kota yang tidak tertata dengan baik.

4. *Open space* (ruang terbuka publik)

Hilangnya ruang publik kota, misalnya banyak ruang terbuka publik di kota yang berubah fungsi menjadi pusat perbelanjaan, tempat berjualan PKL serta area komersial lainnya. Taman-taman yang hijau dan rindang saat ini semakin sulit untuk ditemukan.

5. *Pedestrian Ways* (area pejalan kaki)

Area pejalan kaki pun berubah fungsi menjadi tempat berjualan. Penghijauan dan pohon-pohon yang dapat memberikan kesan teduh pada pejalan kaki juga sangat kurang. Dimensi dan ukuran area pedestrian yang tidak sesuai standar juga mengurangi kenyamanan pada saat berjalan. Banyak elemen pedestrian seperti bak tanaman, halte bus, box telpon, rambu-rambu jalan, serta pepohonan yang rusak.

6. *Activity Support* (aktivitas pendukung)

Memudarnya kegiatan pendukung suatu kota, misalnya kegiatan pendukung yang menjadi ciri khas kota Semarang seperti tradisi dugderan mulai luntur dari kebudayaan masyarakat kota.

7. *Signage* (penanda/reklame)

Pemasangan reklame yang semakin semrawut dan tidak tertata, misalnya sebagai pusat suatu kota saat ini berubah menjadi hutan reklame. Banyak titik-titik reklame baru bermunculan tanpa adanya kejelasan pengaturan tempat dan bentuk, sehingga muncul kesan semrawut, seperti pada gambar 7.15 berikut ini.

8. *Preservation* (konservasi terhadap bangunan bersejarah)

Tidak ada upaya pelestarian terhadap bangunan bersejarah, misalnya Semarang. Banyak bangunan kuno peninggalan Belanda di kota Semarang yang dibiarkan dalam kondisi tidak terawat, terkesan kosong, dan diperparah dengan masalah rob yang sampai sekarang belum dapat diatasi.

Jadi, melihat permasalahan yang terjadi di kota-kota besar di Indonesia terhadap 8 aspek elemen urban desain di atas, dapat disimpulkan bahwa belum ada satupun dari kedelapan elemen tersebut yang dapat memenuhi kriteria elemen perancangan kota. Inilah tanda-tanda matinya arsitektur kota di beberapa kota besar di Indonesia. Adalah tugas dari seluruh pihak untuk dapat mengantisipasi hal tersebut. Kalangan birokrat, pemerintah kota, LSM, pengusaha, praktisi, dan pakar perancangan kota harus dapat bekerja sama secara aktif untuk mengatasi masalah ini, agar kota yang kita cintai menemukan kembali identitasnya sebagai kota yang berkarakter.

Hamid Shirvani (1985) tidak hanya mengemukakan 8 aspek elemen urban desain di atas, namun juga mengemukakan beberapa hal lain, yaitu:

1. *Pathway*

Merupakan *route-route* sirkulasi yang biasa digunakan orang dalam melakukan pergerakan, baik inter maupun antarkota, melalui jaringan primer maupun sekunder. Hamid Shirvani dalam *Urban Design Process* mengemukakan bahwa sistem jaringan *pathway* termasuk dalam *linkage system*, yang terdiri atas

pedestrian, transportasi dan parkir. *Pathway* merupakan sistem jaringan pergerakan dapat terdiri atas transportasi darat dan transportasi sungai. Transportasi sungai tidak terlalu banyak menimbulkan beban lalu lintas air karena tidak ada kemacetan di sungai. Sedangkan transportasi darat memberikan beban yang sangat berat, seperti pada jam-jam sibuk pagi dan sore hari terjadi kemacetan pada beberapa jaringan jalan strategis. Kemacetan tersebut bukan saja karena dimensi jalan yang terlalu kecil, tetapi karena sistem pergerakan yang bermasalah. Penyelesaian terhadap *pathway*:

- a. Bercampurnya roda angkutan dalam satu jaringan jalan, dapat memberikan kontribusi permasalahan pergerakan kota. Penghargaan terhadap pejalan kaki sangat tidak optimal, seringkali harus mengalah terhadap kendaraan maupun terhadap gerobak kaki lima yang mengambil alih fungsi pedestrian. Pada dasarnya *pedestrian way* atau kebanyakan orang menyebut sebagai trotoar, merupakan bagian *dart pathway* yang berfungsi sebagai jalur pejalan kaki. Optimalisasi pedestrian sangat diperlukan pada kota di mana penyelesaian desainnya harus memperhatikan perilaku pengguna. Kelengkapan elemen pada pedestrian, misalnya pola vegetasi, lampu, bak sampah, dan *sitting group*. Vegetasi harus berkarakteristik memberikan keteduhan, sehingga memberikan peluang yang pantas bagi orang untuk berjalan kaki.
- b. Penyelesaian pertemuan pergerakan/simpul pergerakan, baik pertigaan maupun perempatan. Desain teknis terhadap simpul pergerakan tersebut, meliputi pertemuan sebidang dengan *traffic light*, pertemuan sebidang tanpa *traffic light*, pertemuan tidak sebidang dengan *over pass* atau dengan *fly over*.
- c. Kondisi geografis sungai, menyebabkan lebih banyak jembatan untuk menghubungkan antarkawasan. Model konvensional yang ditawarkan oleh Ebenezer Howard tentang Garden City, menggunakan pola *ring and radial* pada jaringan transportasi. Pola *ring* menghubungkan kawasan secara melingkar dengan bentuk *grans avenue* sehingga dapat memperpendek jarak antar-kawasan dan pola radial menghubungkan kawasan dengan pusat kota.

## 2. *N o d e s*

*Nodes* merupakan pusat kegiatan publik pada suatu kawasan. Keberadaan *nodes* tersebut dapat menjadi *landmark* atau tetenger bagi suatu kawasan, namun penekanannya adalah pada bentukan suasana. Dengan adanya *nodes*, kebutuhan rekreatif masyarakat kota terpenuhi. *Nodes* umumnya berupa ruang terbuka kota (*urban open space*). Hamid Shirvani dalam *Urban Design Process* mengutarakan bahwa elemen urban design (rancangan kota) antara lain *urban open space* dan *activity support*. *Nodes* pada suatu kota dapat berfungsi sebagai *urban open space* (ruang terbuka kota) maupun sebagai *activity support* (pendukung aktivitas).

Jika kita mau melihat kondisi tata ruang kota di Jawa, maka terdapat karakteristik yang sangat menarik, yaitu setiap kota di Jawa memiliki alun-alun yang berfungsi sebagai *urban open space* dan *activity support*. Alun-alun tersebut merupakan contoh *node* yang dapat memberikan kontribusi terbentuknya

citra suatu kota. Kegiatan lain yang berpotensi untuk membentuk *node* adalah pedagang kaki lima, baik gerobak dorong, terpal dengan konstruksi sorong maupun warung tenda. Jika terbentuk secara alamiah atau spontanitas untuk mendekati lalu lalang konsumen, justru akan berbahaya.

Dalam hal penanganan sirkulasi, Shirvani (1985) menawarkan tiga azas perancangan, yaitu:

- a. Ruang jalan perlu dijadikan sebagai "unsur ruang terbuka visual positif dengan cara:
  - 1) menutupi dan membuat pengatasan lanskap terhadap tampilan yang "kurang sedap dipandang";
  - 2) memberi persyaratan tinggi dan sepadan bagi bangunan dekat jalan;
  - 3) membangun median jalan bertaman;
  - 4) meningkatkan kualitas lingkungan alam yang terlihat dari jalan.
- b. Jalan dapat memberi orientasi kepada para pengemudi kendaraan dan membuat lingkungan menjadi jelas, dengan cara:
  - 1) menyediakan palet lanskap untuk menegaskan batas lingkungan atau kawasan yang terlihat dari jalan;
  - 2) membuat perlengkapan jalan dan pencahayaan sehingga jalan terlihat jelas di siang maupun malam hari;
  - 3) mengkaitkan unsur jalan dengan objek pandang penting (*vistas*) dan referensi penting (*vista*) dan referensi visual (memudahkan untuk mengingat-ingat suatu tempat atau jalan) ke guna lahan terdekat atau *landmark*;
  - 4) membedakan tingkatan jalan dengan perbedaan sempadan, tampilan ruang jalan, dan sebagainya.
- c. Pemerintah dan masyarakat perlu bekerja sama dalam mencapai tujuan ini.

Macam proses dan produk perancangan kota menurut Hamid Shirvani (1985):

#### 1. Macam Proses Perancangan Kota

Macam proses dalam perancangan kota dipengaruhi oleh macam proses, baik dalam perancangan arsitektural maupun dalam perencanaan kota. Seperti halnya dalam perancangan arsitektural, dalam perancangan kota juga dikenal proses perancangan yang didominasi oleh intuisi (disebut sebagai metode terinternalisasi) dan juga sebaliknya yang didominasi oleh analisis rasional (disebut sebagai metode sinoptis). Seperti juga dalam perencanaan kota, dalam perancangan kota dikenal juga beragam pendekatan yang kesemuanya dapat dikatakan berdasar pemikiran rasional, antara lain: komprehensif (sama dengan yang disebut di atas sebagai metode sinopsis), inkremental, pluralistik, dan advokasi.

Tiap metode dibahas di bawah ini dan sebagian besar bersumber dari tulisan Hamid Shirvani (1985):

- a. Metode terinternalisasi (*The Internalized method of design*)

Metode terinternalisasi bersifat intuitif, subjektif, personal, kreatif, dan seringkali hampir irasional. Meski demikian, oleh arsitek yang cemerlang (berdasar pengalaman dan pengetahuannya), pendekatan intuitif ini dapat menghasilkan karya yang baik. Kadang, pendekatan ini disebut juga sebagai metode "*black box*" karena tidak jelas alasan dan prosesnya tapi tiba-tiba muncul suatu karya. Meski tidak jelas, bukan berarti presentasinya tidak mungkin dibuat sistematis. Banyak karya dari metode intuitif ini yang dipresentasikan secara sistematis (hanya tidak "objektif, karena merupakan hasil pemikiran satu orang, yaitu arsiteknya). Karena itu pula, pendekatan ini tidak populer dalam situasi yang demokratis, yang mensyaratkan keterbukaan dan partisipasi masyarakat luas.

b. Metode Inkremental (*The Incremental method*)

Metode inkremental dapat dilihat sebagai perincian dan pentahapan dari metode sinopsis. Dalam metode inkremental, kerangka rencana garis besar dibuat, kemudian untuk tiap tahap atau tiap masa disusun suatu rencana tahapan dengan rinci. Proses perancangannya bersifat siklis (putaran), dalam arti setelah satu tahap atau masa selesai, dilakukan suatu evaluasi dan berdasar hasil evaluasi tersebut disusunlah rencana tahap berikutnya dengan mengacu kerangka garis besar. Penggunaan metode ini memungkinkan penyesuaian tiap rencana tahapan dengan situasi dan kondisi yang dihadapi pada saat itu.

c. Metode Sinopsis (*The Synoptic Method*)

Metode sinopsis berakar dari pendekatan sistem, yang rasional, sehingga pendekatan ini juga dinamakan komprehensif rasional (komprehensif berarti menyeluruh). Proses dalam metode ini mirip dengan proses perencanaan kota komprehensif.

d. Metode Pluralistik (*The Pluralistic method*)

Plural artinya jamak, banyak. Pluralistik berarti sifat yang menyadari adanya perbedaan atau keragaman. Perancangan yang berdasar pada "paradigma" pluralistik dijalankan dengan mewadahi keragaman atau perbedaan yang ada dalam masyarakat. Perancang atau perencana menyadari bahwa pemikirannya belum tentu sama dengan pendapat masyarakat atau pengguna rancangannya. Proses perancangan pluralistik mewadahi sepenuhnya partisipasi masyarakat berdasar azas demokrasi. Meskipun demikian, kelemahan demokrasi terletak pada pengambilan keputusan yang berdasarkan "kemauan" mayoritas, sehingga ada "kaum pinggiran, minoritas, miskin, tersingkir" yang tertinggal atau tidak terwadahi pendapat dan kebutuhannya.

e. Metode Advokasi

Advokasi berarti "pembelaan" dan penerapannya pada perancangan kota berarti gerakan yang membela "kaum yang tertindas, terpinggir, minoritas" yang pendapat dan kebutuhannya tidak dapat terwadahi dalam metode pluralistik maupun metode komprehensif rasional dan lainnya.

Dalam hal ini, biasanya, perancang atau perencana hanya menjadi motivator dan fasilitator, sedangkan perancang atau perencana yang sesungguhnya adalah masyarakat sendiri.

## 2. Macam Produk Perancangan Kota

Dari sisi perencanaan kota, perancangan kota merupakan upaya "merancang kota, tanpa merancang bangunan", sehingga menurut Shirvani (1985), produk perancangan kota terbatas pada empat macam bentuk, yaitu: (a) kebijakan (*policies*), (b) rencana (*plan*), (c) pedoman (*guidelines*), dan (d) program. Di sisi lain, dari pandangan arsitektur, perancangan kota dapat saja mencakup suatu lahan luas milik satu tangan (dalam arti satu pengambil keputusan) misal: perumahan massal, kampus perguruan tinggi, taman wisata yang padanya dapat dilakukan upaya perancangan kota. Dalam hal ini, produk yang dihasilkan tidak hanya empat macam bentuk di atas, tapi sampai dengan rancangan kawasan. Dengan demikian, secara keseluruhan ada beberapa macam kemungkinan produk perancangan kota, seperti dibahas di bawah ini:

### a. Kebijakan

Kebijakan merupakan produk yang tidak langsung berkaitan dengan kualitas desain, tapi lebih berkaitan dengan peraturan tentang perancangan kawasan tertentu, misalnya peraturan tentang pembatasan guna lahan. Meskipun demikian, kebijakan tidak selalu berbentuk pembatasan, tapi sering juga berupa insentif bagi penanam investasi (dalam rangka pemasaran kawasan). Secara keseluruhan, kebijakan pengembangan kawasan merupakan kerangka tindakan (*framework for action*) dalam rangka penataan atau pengembangan suatu kawasan

### b. Rencana

Rencana (*plan*) merupakan produk utama perancangan kota, dan tidak bergantung pada macam proses yang dipakai, selalu ada rencana yang harus dihasilkan, seperti pada gambar 7.17. Perbedaannya hanyalah pada sifat rencana. Bila yang dipakai adalah *master plan*, maka yang dihasilkan adalah *end-state plan* (artinya: seperti cetak-biru arsitektural, yaitu rencana masa depan yang pasti dan rinci). Bila dipakai adalah perencanaan komprehensif, maka produk rencana mencakup tidak hanya fisik keruangan tetapi juga hal-hal lain yang terkait. Bila yang dipakai perencanaan strategis, maka yang dihasilkan hanya terbatas pada solusi terhadap isu-isu strategis saja (tidak komprehensif, mengingat keterbatasan sumber daya yang ada).

### c. Pedoman

Kebijakan dan rencana saja tidak cukup untuk menjalankan rancangan kota, terutama karena menyangkut banyak persil yang menyangkut banyak pembuat keputusan. Dalam hal ini diperlukan pedoman (*guidelines*) yang harus dipatuhi oleh siapa pun yang membangun di tiap persil dalam kawasan yang terkena rancangan kota atau kawasan tersebut. Biasanya pedoman tersebut meskipun diungkapkan dalam bahasa rancangan fisik tapi masih member! kelonggaran tertentu bagi arsitek



untuk mengembangkan kreasi pada bangunan yang dirancang untuk suatu persil dalam kawasan yang dirancang tersebut, misalnya pada gambar 7.17.

d. Program

Selain pedoman yang perlu dipatuhi semua pihak yang akan membangun dalam kawasan tersebut, juga diperlukan program kegiatan yang biasanya merupakan tugas atau kewajiban lembaga atau pemerintah. Misal: program penataan kaki lima, program penghijauan kawasan, program pembangunan perabot jalan, dan sebagainya. Pelaksanaan program ini terkait dengan "siapa saja" pelaku pembangunan kawasan yang dimaksud. Seringkali program dilaksanakan oleh investor atau didukung oleh partisipasi masyarakat.

e. Rancangan

Rancangan kawasan dibuat bilamana kawasan tersebut di bawah satu kepemilikan atau wewenang, sehingga terdapat kemudahan dalam pengambilan keputusan dalam perancangan bangunan dan unsur fisik lainnya. Misal: perancangan taman terbuka kota, perancangan kompleks kampus perguruan tinggi, yang merupakan bagian dari kawasan dalam kegiatan perancangan kota.

## **BAB 6**

### **PERANCANGAN KOTA PARTISIPATIF**

Bab ini membahas tentang konsepsi dan teori perancangan kota partisipatif. Pertama akan dibahas teori partisipatif kemudian akan dihubungkan penerapannya didalam proses perancangan kota beserta contoh kasusnya untuk perancangan kawasan perkotaan pada beberapa studi kasus di berbagai kota.

#### **6.1 Latar Belakang**

Keberlanjutan pembangunan (sustainable development) merupakan isu sentral dalam pembangunan perkotaan di era global. Keberlanjutan pembangunan mempunyai dimensi yang sangat luas, yang mencakup tiga aspek utama yakni lingkungan (environmental), ekonomi (economic), dan sosial budaya (socialculture). Pembangunan kota dalam dimensi keruangan fisik (pemanfaatan ruang kota secara fisik) dalam perkembangan kota yang sangat pesat menghadapi tantangan penyediaan ruang yang sangat kompleks. Tantangan pembangunan perkotaan di era global mencakup beberapa problematika yakni Problematika urbanisasi, Problematika tata ruang, Problematika sarana dan prasarana kota dan Problematika daya dukung lingkungan.

Permasalahan urbanisasi yang sangat pesat yang dihadapi oleh kota-kota besar adalah peningkatan jumlah penduduk bahkan mengarah pada kelebihan jumlah penduduk (over population). Peningkatan jumlah penduduk yang tidak terkendali dapat memicu terjadinya peningkatan derajat kemiskinan kota yang diakibatkan oleh peningkatan jumlah pengangguran penduduk di perkotaan. Urbanisasi yang berlebih sebabkan oleh mobilitas penduduk baik penduduk luar kota yang menetap di perkotaan (kaum migran), maupun para penglaju (kaum komuter) penduduk luar kota yang bekerja di perkotaan. Ketidak seimbangan beban wilayah kota dalam mendukung jumlah penduduk yang tidak seimbang dapat menimbulkan gejala konurbasi (conurbation effect). Perkembangan kota yang tidak seimbang dengan kecenderungan perkembangan pita (ribon pattern) pada jalur-jalur sirkulasi utama kota mendorong terjadinya urban sprawling, yang pada akhirnya mendorong kesenjangan antar wilayah perkotaan (disparitas wilayah). Problematika utama masalah urbanisasi yang sangat krusial adalah terjadinya kesenjangan sosial-budaya masyarakat perkotaan, yang dipicu oleh terjadinya kesenjangan ekonomimasyarakat. Keterbatasan ruang kota dengan beban perkotaan yang semakin meningkat karena proses urbanisasi, menimbulkan beberapa masalah tata ruang dalam pembangunan fisik perkotaan.

Problema rancang kota yang dihadapi antara lain ketimpangan pembangunan kawasan kota yang ditandai dengan terjadinya urban spawl, dan ketimpangan wilayah pengembangan, kurang terintegrasinya perencanaan rancang kota dengan transport planning yang berakibat pada beban transportasi (jalan) yang tidak merata antara satu kawasan dengan kawasan lainnya. Lalu peningkatan beban infrastruktur jalan, serta keterbatasan RTH kota yang terjadi karena terjadinya alih fungsi lahan yang tidak terkendali. Secara

keseluruhan permasalahan diatas akan terakumulasi yang menyebabkan menurunnya daya dukung lingkungan. Probematika daya dukung lingkungan dikarenakan meningkatnya beban kota sebagai dampak urbanisasi yang tidak diimbangi dengan pengendalian pemanfaatan ruang fisik kota yang efektif melalui perancangan kota yang terpadu dan terintegasi dengan mengedepankan masalah kelestarian lingkungan. Problematika daya dukung lingkungan terjadi karena tidak adanya keseimbangan pertumbuhan antar wilayah, alih fungsi lahan produktif dan lahan terbuka hijau yang menyebabkan berkurangnya ketersediaan Ruang Terbuka Hijau (RTH) kota. Kondisi ini kadang diperparah dengan adanya fenomena ketidaktaatan implementasi rencana rancang kota yang telah ditetapkan oleh para pemangku kepentingan, dan pengambil kebijakan pembangunan perkotaan.



Gambar. 6.1 Ruang Terbuka Hijau (RTH) kota Jakarta

Sumber : kompasonline(2013)

Peran serta masyarakat dalam pembangunan perkotaan merupakan pendekatan pembangunan yang mendudukan masyarakat perkotaan sebagai subyek pembangunan. Sebagai subyek pembangunan potensi dan peran serta masyarakat kota menjadi sangat strategis. Potensi Sumberdaya manusia, finansial serta kompetensi dalam menyelesaikan permasalahan pembangunan sangat luar biasa apabila dapat digali, dimanfaatkan secara optimal dalam pembangunan perkotaan. Permasalahan yang menjadi krusial adalah bagaimana meningkatkan partisipasi / peran serta stakeholders dalam pembangunan rancang kota. Pembangunan Rancang kota sebagai suatu proses, mencakup tahap perencanaan, perancangan kebijakan, pelaksanaan/implementasi kebijakan pembangunan dan evaluasi keberhasilan/kegagalan pembangunan perkotaan. Peran stakeholders dalam pembangunan kota yang partisipatif dapat berjalan dengan baik dilakukan dengan melakukan upaya pelembagaan proses partisipasi atau pelibatan masyarakat. Melakukan sosialisasi peran serta atau pelibatan masyarakat, membangun saluran-saluran dan simpul-simpul partisipasi, menggali dan mempertimbangkan nilai-nilai dan kearifan lokal, mendesiminasikan best practices keberhasilan pembangunan di tempat lain.

Sustainable development merupakan pendekatan Pembangunan untuk pemenuhan kebutuhan (ekonomi-sosial-budaya dan politis) saat ini dengan memperhatikan kebutuhan generasi mendatang tanpa

kompromi. Pembangunan yang berkelanjutan merupakan pembangunan yang menjamin berlangsungnya kehidupan sosial yang harmonis, ramah lingkungan dan penggunaan sumberdaya alam yang efektif dan berkelanjutan. Partisipasi masyarakat melalui upaya pemberdayaan (capacity building) SDM di perkotaan menjadi signifikan dalam pembangunan berkelanjutan. Pembangunan berkelanjutan mempunyai tujuan antara lain melindungi sumber daya alam (resource conservation), pembangunan lingkungan binaan (built development), menjaga kualitas lingkungan (environmental quality), menghindari kesenjangan sosial (social equality) dan meningkatkan partisipasi (political participation).

Suatu kota merupakan suatu bidang kajian yang sangat menarik, karena kompleksitas permasalahan yang dimilikinya. Dua faktor utama dikenal sebagai determinan sifat dinamika kehidupan kota yang sangat tinggi yaitu faktor kependudukan dan faktor kegiatan penduduk. Bertambahnya kegiatan penduduk di kota yang dipicu oleh meningkatnya jumlah penduduk maupun tuntutan kehidupan masyarakat, telah mengakibatkan meningkatnya volume dan frekuensi kegiatan penduduk. Konsekuensi keruangannya sangat jelas yaitu meningkatnya tuntutan akan ruang untuk mengakomodasikan sarana atau struktur fisik yang diperlukan untuk melaksanakan kegiatan-kegiatan tersebut (Yunus, 2005:55-57). Menurut Sujarto dalam Soegijoko et.al (2005:2), meningkatnya pertumbuhan penduduk perkotaan yang disebabkan urbanisasi akan mempunyai dampak pada perubahan demografis perkotaan, perubahan sosial ekonomis kota, perubahan sosial budaya kota dan perubahan fisiografis kota. Dan perubahan yang terjadi, berimplikasi terhadap perubahan pada struktur ruang fisik yang mewadahi kegiatan-kegiatan ekonomi masyarakat sehingga menyebabkan perubahan spasial dan tuntutan permintaan akan ruang untuk mewadahnya (Rukmana, 2005:12). Oleh karena itu, tidak dapat dihindari bahwa percepatan perkembangan fisik kawasan mengarah pada fungsi dasar kota yang tercermin pada kehidupan ekonomi dan sosio politik, pada sifat-sifat fisik, dan tata ruangnya, dengan kata lain terjadi pergeseran fungsi ruang (Branch, 1996:78). Ada tiga faktor utama yang menentukan perkembangan dan pertumbuhan kota yaitu (Sujarto, 1989:33):

1. Faktor manusia, yang meliputi perkembangan tenaga kerja, status sosial, perkembangan kemampuan dan teknologi.
2. Faktor kegiatan manusia, yang meliputi kegiatan kerja, kegiatan fungsional, kegiatan perekonomian kota dan hubungan kegiatan regional yang lebih luas.
3. Faktor pergerakan antar pusat kegiatan manusia yang satu dengan yang lain yang merupakan perkembangan yang disebabkan oleh kedua faktor perkembangan penduduk dan perkembangan fungsi kegiatan yang memacu pola hubungan antar pusat-pusat kegiatan.

Ketiga faktor tersebut akan terwujud pada perubahan tuntutan kebutuhan ruang yang diwujudkan secara 3 dimensi atau Rancang kota. Rancang kota merupakan instrumen penting bagi pemerintah, sehingga penetapan rencana harus mendapat kesepakatan dan pengesahan oleh lembaga eksekutif dan dukungan masyarakat. Rancang kota secara legal mempunyai kekuatan mengikat untuk dipatuhi baik oleh

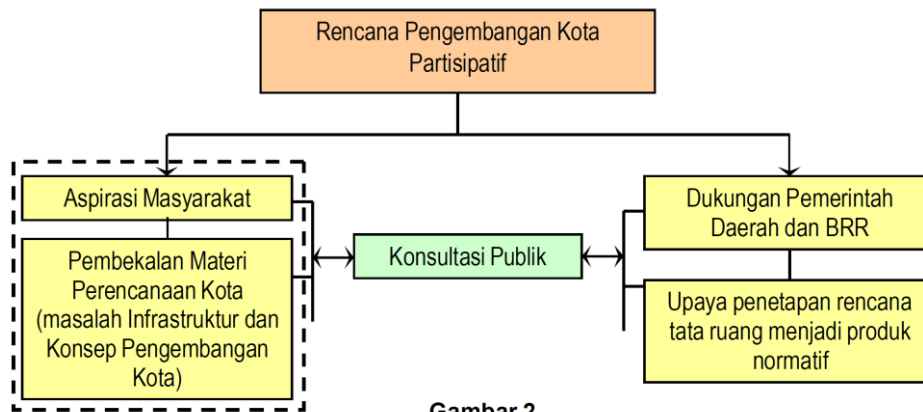
masyarakat maupun pemerintah sendiri, sehingga diharapkan proses pemanfaatan fisik ruang dapat dilakukan secara konsisten. Senada dengan pendapat Wiranto (2001:3), bahwa pelaksanaan pembangunan harus sesuai dengan kebijakan Rancang kota yang telah ditetapkan, agar dapat dihindari masalah:

1. ketidakseimbangan laju pertumbuhan antar daerah;
2. ketidakefisienan pemanfaatan sumberdaya alam dan kemerosotan kualitas lingkungan hidup;
3. ketidaktertiban penggunaan tanah;
4. ketidakefisienan kegiatan ekonomi-sosial; dan
5. ketidakharmonisan interaksi sosial ekonomi antar pelaku dalam pemanfaatan ruang.

Dalam era otonomi sekarang ini diperlukan perubahan pola pikir pendekatan kebijakan rancang kota. Pola pikir pendekatan penataan rancang kota yang memandang masyarakat sebagai obyek peraturan yang homogen, perlu diubah dengan memandang masyarakat sebagai subyek peraturan dengan keanekaragaman perilaku. Pendekatan baru dalam kebijakan rancang kota ini menuntut pemerintah berperan dalam menggali dan mengembangkan visi secara bersama antara Pemerintah dan kelompok masyarakat di daerah dalam merumuskan wajah ruang di masa depan, standar kualitas ruang, dan aktivitas yang diinginkan atau dilarang pada suatu kawasan yang direncanakan (Haeruman, 2004:2).

Beberapa issue strategik yang patut diperhatikan dalam kaitannya pelibatan masyarakat dalam penataan ruang dan fisiknya(Rancang kota) adalah (www.kimpraswil.go.id, 2002:4):

1. Kebijakan pemerintah yang belum sepenuhnya berorientasi kepada masyarakat sehingga masyarakat tidak terlibat langsung dalam pembangunan.
2. Kurang terbukanya para pelaku pembangunan dalam menyelenggarakan proses penataan ruang yang menganggap masyarakat sekedar obyek pembangunan.
3. Masih rendahnya upaya-upaya pemerintah dalam memberikan informasi tentang akuntabilitas dari program penataan ruang yang diselenggarakan sehingga masyarakat merasa pembangunan yang dilaksanakan tidak memperhatikan aspirasinya.
4. Walaupun pengertian partisipasi masyarakat sudah menjadi kepentingan bersama (common interest) akan tetapi dalam prakteknya masih terdapat pemahaman yang tidak sama.
5. Kurang optimalnya kemitraan atau sinergi antara swasta dan masyarakat dalam penyelenggaraan penataan ruang.
6. Persoalan yang dihadapi dalam hal perencanaan partisipatif saat ini antara lain panjangnya proses pengambilan keputusan.



**Gambar 2**  
Rencana Tata Ruang dan Proses Inisiasi Kerjasama  
(Sumber: Hasil Kajian Tim P5 Undip, 2006)

Berdasarkan pengalaman tersebut, bahwa rendahnya pelibatan masyarakat dalam proses penataan ruang dapat mengakibatkan dampak negatif sebagai berikut:

1. rendahnya rasa memiliki dari masyarakat atas program pembangunan kota yang disusun, akibatnya keberlanjutan (sustainability) dari program yang dilaksanakan tidak terwujud;
2. program yang tidak sesuai dengan kebutuhan dan karakteristik masyarakatnya;
3. munculnya biaya transaksi (transaction cost) yang sangat mahal karena masyarakat kurang memahami tujuan dari program pembangunan sehingga seringkali muncul penolakan atas program yang dilaksanakan.

Menurut Santosa dan Heroepoetri (2005:10), dalam konteks kebijakan rancang kota ada dua jenis kebutuhan yang mendasari partisipasi masyarakat yaitu kebutuhan fungsi kontrol dan kebutuhan informasi dan data sosial. Partisipasi masyarakat dalam kebijakan rancang kota menjadi penting dalam kerangka menjadikan sebuah desain kota sebagai hal yang responsif. Sebuah desain kota yang responsif menurut Mc. Connel (1981) adalah proses pengambilan keputusan tentang perencanaan tata ruangdan fisiknya yang tanggap pada preferensi serta kebutuhan dari masyarakat yang potensial terkena dampak apabila perencanaan tersebut diimplementasikan. Untuk mencapai perencanaan yang responsif, maka keterlibatan masyarakat harus dilakukan sejak awal proses perencanaan itu sendiri yaitu sejak tahap identifikasi permasalahan, aspirasi serta kebutuhan sampai dengan tahap pelaksanaan Rancang kota.

Dengan adanya proses pelibatan masyarakat mulai dari tahap perencanaan, pemanfaatan, dan pengendalian pemanfaatan ruang fisik akan muncul suatu system evaluasi dari kegiatan rancang kota yang telah dilakukan dan menjadi masukan bagi proses penataan ruang dan rancang kota selanjutnya. Dengan pendekatan partisipasi masyarakat diharapkan terciptanya kesepakatan dan aturan main di masyarakat dalam rangka mewujudkan keadilan sosial disebabkan programkebijakan anchang kota yang disusun sesuai dengan aspirasinya. Selain itu juga meningkatkan rasa memiliki masyarakat (sense of belonging) terhadap program pemanfaatan ruang fisik kota yang sejalan dengan terakomodasinya aspirasi mereka dalam

program penataan ruang fisik tersebut, yang pada akhirnya dapat terwujud pembangunan kota yang efisien dan efektif (www.kimpraswil.go.id, 2002:34).

Partisipasi masyarakat dalam sistem Rancang kota diperlukan karena:

1. pada tahap perencanaan, masyarakat paling tahu apa yang mereka butuhkan, dengan demikian mengarahkan pada produk Rancang kota yang optimal dan proporsional untuk berbagai kegiatan, sehingga terhindar dari spekulasi dan distribusi alokasi ruang yang berlebihan untuk kegiatan tertentu;
2. pada tahap pemanfaatan, masyarakat akan menjaga pendayagunaan fisik ruang yang sesuai dengan peruntukan dan alokasi serta waktu yang direncanakan, sehingga terhindar dari konflik pemanfaatan ruang;
3. pada tahap pengendalian, masyarakat merasa memiliki dan bertanggung jawab dalam menjaga kualitas fisik ruang yang nyaman dan serasi serta berguna untuk kelanjutan pembangunan (Ibrahim, 2004:4).

Menempatkan masyarakat untuk berpartisipasi dalam perencanaan dan memutuskan alternatif rencana desain kota merupakan suatu langkah untuk menjadikan rencana, khususnya dalam hal ini Rancang kota, sebagai rencana kepunyaan masyarakat. Sehingga pelanggaran terhadap rencana adalah menentang kesepakatan masyarakat, bukan terbatas menentang keputusan pemerintah daerah (Haeruman, 2004:2). Partisipasi masyarakat dalam penataan ruang dan fisiknya telah diatur dalam Undang- Undang 24 Tahun 1992 tentang Penataan Ruang, Pasal 4 ayat (1) dan (2), Pasal 5 ayat (1) dan (2), serta Pasal 12 ayat (1) dan (2). Ketentuan tentang pelibatan masyarakat dalam penataan ruang dan fisiknya diatur lebih lanjut dalam Peraturan Pemerintah Nomor 69 Tahun 1996 tentang pelaksanaan hak dan kewajiban serta bentuk dan tata cara peran serta masyarakat dalam penataan ruang dan Peraturan Menteri Dalam Negeri Nomor 9 Tahun 1998 tentang tata cara peran serta masyarakat dalam proses perencanaan tata ruang di daerah.

## **6.2. Partisipasi masyarakat dalam penyusunan Rencana Rancang Kota**

### **6.1. Partisipasi Masyarakat**

#### **6.1.1 Pengertian Partisipasi**

Partisipasi berasal dari bahasa Inggris yaitu “participation” adalah pengambilan bagian atau pengikutsertaan. Menurut Keith Davis, partisipasi adalah suatu keterlibatan mental dan emosi seseorang kepada pencapaian tujuan dan ikut bertanggung jawab di dalamnya. Dalam definisi tersebut kunci pemikirannya adalah keterlibatan mental dan emosi. Sebenarnya partisipasi adalah suatu gejala demokrasi dimana orang diikutsertakan dalam suatu perencanaan serta dalam pelaksanaan dan juga ikut memikul tanggung jawab sesuai dengan tingkat kematangan dan tingkat kewajibannya. Partisipasi itu menjadi baik dalam bidang-bidang fisik maupun bidang mental serta penentuan kebijaksanaan.

Terdapat banyak definisi mengenai partisipasi diantaranya adalah sebagai berikut:

- Bahwa seseorang yang berpartisipasi sebenarnya mengalami keterlibatan dirinya/egonya yang sifatnya lebih daripada keterlibatan dalam pekerjaan atau tugas saja, yang berarti keterlibatan pikiran dan perasaannya (Allport dalam Sastropoetro, 1988:12).
- Partisipasi dapat didefinisikan sebagai keterlibatan mental/pikiran dan emosi/perasaan seseorang di dalam situasi kelompok yang mendorongnya untuk memberikan sumbangan kepada kelompok dalam usaha mencapai tujuan serta turut bertanggung jawab terhadap usaha yang bersangkutan (Davis dalam Sastropoetro, 1988:13).
- Partisipasi masyarakat berarti menyiapkan pemerintah dan masyarakat untuk menerima tanggung jawab dan aktifitas tertentu. Dalam hal ini terdapat pendelegasian wewenang dari pemerintah dan masyarakat dalam aktivitas tertentu (Ramos dan Roman dalam Yeung dan Mc.Gee, 1986:97).
- Partisipasi masyarakat adalah berbagai kegiatan orang seorang, kelompo atau badan hukum yang timbul atas kehendak dan keinginan sendiri di tengah masyarakat, untuk berminat dan bergerak di penyelenggaraan penataan ruang (UU 24/1992).
- Partisipasi adalah kerjasama antara rakyat dan pemerintah dala merencanakan, melaksanakan, melestarikan dan mengembangkan hasil pembangunan (Soetrisno, 1995:207)
- Partisipasi masyarakat adalah keterlibatan masyarakat sesuai dengan hak dan kewajibannya sebagai subyek dan obyek pembangunan; keterlibatan dalam tahap pembangunan ini dimulai sejak tahap perencanaan sampai dengan pengawasan berikut segala hak dan tanggung jawabnya (Kamus Tata Ruang, 1998:79).
- Menurut FAO dalam Mikkelsen (2003:64)
  - a. Partisipasi adalah kontribusi sukarela dari masyarakat kepada proyek tanpa ikut serta dalam pengambilan keputusan.
  - b. Partisipasi adalah pemekaan (membuat peka) pihak masyarakat untuk meningkatkan kemauan menerima dan kemampuan untuk menanggapi proyek-proyek pembangunan.
  - c. Partisipasi adalah suatu proses yang aktif, yang mengandung arti bahwa orang atau kelompok yang terkait, mengambil inisiatif dan menggunakan kebebasannya untuk melakukan hal itu.
  - d. Partisipasi adalah pemantapan dialog antara masyarakat setempat dengan para staf yang melakukan persiapan, pelaksanaan, monitoring proyek, agar supaya memperoleh informasi mengenai konteks lokal, dan dampak-dampak sosial.
  - e. Partisipasi adalah keterlibatan sukarela oleh masyarakat dalam perubahan yang ditentukannya sendiri.
  - f. Partisipasi adalah keterlibatan masyarakat dalam pembangunan diri, kehidupan, dan lingkungan mereka.



- Menurut Cohen dan Uphoff (1977), yang diacu dalam Harahap (2001), partisipasi adalah keterlibatan masyarakat dalam proses perencanaan dan pembuatan keputusan tentang apa yang dilakukan, dalam pelaksanaan program dan pengambilan keputusan untuk berkontribusi sumberdaya atau bekerjasama dalam organisasi atau kegiatan khusus, berbagi manfaat dari program pembangunan dan evaluasi program pembangunan.
- Sedangkan menurut Ndraha (1990), diacu dalam Lugiarti (2004), partisipasi masyarakat dalam proses pembangunan dapat dipilah meliputi; (1) partisipasi dalam / melalui kontak dengan pihak lain sebagai awal perubahan sosial, (2) partisipasi dalam memperhatikan / menyerap dan member tanggapan terhadap informasi, baik dalam arti menerima, menerima dengan syarat, maupun dalam arti menolaknya, (3) partisipasi dalam perencanaan termasuk pengambilan keputusan, (4) partisipasi dalam pelaksanaan operasional, (5) partisipasi dalam menerima, memelihara, dan mengembangkan hasil pembangunan, yaitu keterlibatan masyarakat dalam menilai tingkat pelaksanaan pembangunan
- Korten (1988) dalam pembahasannya tentang berbagai paradigma pembangunan mengungkapkan bahwa dalam paradigma pembangunan yang berpusat pada rakyat, partisipasi adalah proses pemberian peran kepada individu bukan hanya sebagai subyek melainkan sebagai aktor yang menetapkan tujuan, mengendalikan sumber daya dan mengarahkan proses yang mempengaruhi kehidupannya. Sedangkan Migley (1986) melihat partisipasi sebagai upaya memperkuat kapasitas individu dan masyarakat untuk mendorong mereka dalam menyelesaikan permasalahan yang mereka hadapi.
- Menurut Ach. Wazir Ws., et al. (1999: 29) partisipasi bisa diartikan sebagai keterlibatan seseorang secara sadar ke dalam interaksi sosial dalam situasi tertentu. Dengan pengertian itu, seseorang bisa berpartisipasi bila ia menemukan dirinya dengan atau dalam kelompok, melalui berbagai proses berbagi dengan orang lain dalam hal nilai, tradisi, perasaan, kesetiaan, kepatuhan dan tanggungjawab bersama.
- Partisipasi masyarakat menurut Isbandi (2007: 27) adalah keikutsertaan masyarakat dalam proses pengidentifikasian masalah dan potensi yang ada di masyarakat, pemilihan dan pengambilan keputusan tentang alternatif solusi untuk menangani masalah, pelaksanaan upaya mengatasi masalah, dan keterlibatan masyarakat dalam proses mengevaluasi perubahan yang terjadi.
- Partisipasi menurut PBB dalam Slamet (1994), adalah sebagai bentuk keterlibatan aktif dan bermakna dari massa penduduk pada tingkatan-tingkatan yang berbeda (a) dalam proses pembentukan keputusan untuk menentukan tujuantujuan kemasyarakatan dan pengalokasian sumber-sumber untuk mencapai tujuantujuan tersebut, (b) pelaksanaan program-program dan proyek-proyek secara sukarela, dan (c) pemanfaatan hasil-hasil dari suatu program atau proyek.
- Partisipasi adalah keikutsertaan, peranserta atau keterlibatan yang berkaitan dengan keadaan lahiriahnya (Sastropetro;1995).

- Participation becomes, then, people's involvement in reflection and action, a process of empowerment and active involvement in decision making throughout a programme, and access and control over resources and institutions (Cristóvão, 1990)
- Pengertian prinsip partisipasi adalah masyarakat berperan secara aktif dalam proses atau alur tahapan program dan pengawasannya, mulai dari tahap sosialisasi, perencanaan, pelaksanaan, dan pelestarian kegiatan dengan memberikan sumbangan tenaga, pikiran, atau dalam bentuk materil (PTO PNPM PPK, 2007).
- Hoofsteede (1971) menyatakan bahwa partisipasi adalah the taking part in one ore more phases of the Process.
- Keith Davis (1967) menyatakan bahwa partisipasi “as mental and emotional involment of persons of person in a group situation which encourages him to contribute to group goals and share responsibility in them”
- Verhagen (1979) dalam Mardikanto (2003) menyatakan bahwa, partisipasi merupakan suatu bentuk khusus dari interaksi dan komunikasi yang berkaitan dengan pembagian: kewenangan, tanggung jawab, dan manfaat.
- Theodorson dalam Mardikanto (1994) mengemukakan bahwa dalam pengertian sehari-hari, partisipasi merupakan keikutsertaan atau keterlibatan seseorang (individu atau warga masyarakat) dalam suatu kegiatan tertentu. Keikutsertaan atau keterlibatan yang dimaksud di sini bukanlah bersifat pasif tetapi secara aktif ditujukan oleh yang bersangkutan. Oleh karena itu, partisipasi akan lebih tepat diartikan sebagai keikutsertaan seseorang didalam suatu kelompok sosial untuk mengambil bagian dalam kegiatan masyarakatnya, di luar pekerjaan atau profesinya sendiri.

Dari beberapa pengertian di atas, dapat diambil suatu pengertian bahwa yang dimaksud partisipasi masyarakat dalam kebijakan rancang kota adalah keikutsertaan dan keterlibatan masyarakat dalam suatu proses kegiatan penataan ruang dan fisiknya, dimulai dari proses penyusunan, pemanfaatan dan pengendalian pemanfaatan ruang fisik dalam Rancang Kota.

Survey partisipasi oleh The International Association of Public Participation telah mengidentifikasi nilai inti partisipasi sebagai berikut (Delli Priscolli, 1997), yang diacu dalam Daniels dan Walker (2005):

1. Masyarakat harus memiliki suara dalam keputusan tentang tindakan yang mempengaruhi kehidupan mereka.
2. Partisipasi masyarakat meliputi jaminan bahwa kontribusi masyarakat akan mempengaruhi keputusan.
3. Proses partisipasi masyarakat mengkomunikasikan dan memenuhi kebutuhan proses semu partisipan.

4. Proses partisipasi masyarakat berupaya dan memfasilitasi keterlibatan mereka yang berpotensi untuk terpengaruh.
5. Proses partisipasi masyarakat melibatkan partisipan dalam mendefinisikan bagaimana mereka berpartisipasi.
6. Proses partisipasi masyarakat mengkomunikasikan kepada partisipan bagaimana input mereka digunakan atau tidak digunakan.
7. Proses partisipasi masyarakat memberi partisipan informasi yang mereka butuhkan dengan cara bermakna.

Partisipasi masyarakat dalam perencanaan pembangunan diyakini banyak pihak telah menjadi kata kunci dalam pengembangan pembangunan di era otonomi daerah sekarang ini. Pembangunan yang tidak melibatkan partisipasi masyarakat ternyata telah gagal menciptakan keadilan dan kesejahteraan masyarakat. Partisipasi merupakan jembatan penghubung antara pemerintah sebagai pemegang kekuasaan, kewenangan, dan kebijakan dengan masyarakat yang memiliki hak sipil, politik dan social ekonomi masyarakat. ( eko, 2003: 8 ). Dengan partisipasi masyarakat, posisi tawar masyarakat di mata pemerintah menjadi meningkat, masyarakat tidak selalu di dikte dan di dominasi oleh pemerintah dalam memenuhi kebutuhan atau keputusan dalam pembangunan lingkungannya namun selalu dilibatkan dalam pengambilan keputusan maupun dalam pelaksanaannya. Konsep partisipasi merupakan suatu konsep yang luas, dan penting, karena salah satu indikator keberhasilan suatu pembangunan adalah adanya partisipasi masyarakat penerima program. Bintoro Tjokroamidjojo (1989:207-208) memberikan pendapat bahwa “ partisipasi masyarakat adalah keterlibatan dalam memikul beban dan tanggung jawab dalam pelaksanaan program pembangunan. Menurut Cohen dan Uphoff (1977:8) menyatakan partisipasi yang dilakukan oleh masyarakat penerima program pembangunan terdiri dari :

- 1). Pengambilan keputusan.
- 2). Implementasi
- 3). Pemanfaatan (Benefits)
- 4). Evaluasi Program Pembangunan

Untuk memahami secara jelas dan terperinci mengenai tahapan-tahapan partisipasi masyarakat dalam program pembangunan terutama penentuan kebijakan Rancang kota akan diuraikan tahapan partisipasi dimaksud.

1. Partisipasi masyarakat dalam pengambilan keputusan. Partisipasi masyarakat dalam pengambilan keputusan sangat penting, karena masyarakat dituntut untuk menentukan arah dan strategi pembangunan disesuaikan dengan sikap dan budaya masyarakat setempat. Partisipasi dalam pengambilan keputusan merupakan suatu proses dalam memilih alternatif yang diberikan oleh semua unsur masyarakat, lembaga-lembaga sosial dan lain-lain. ( Siagian, 1972: 108 ). Partisipasi

masyarakat dalam pengambilan keputusan dalam proses rencana pembangunan , biasanya dilakukan melalui musyawarah untuk mencapai mufakat, bertujuan untuk memilih alternatif dalam perencanaan pelaksanaan pembangunan.

2. Partisipasi masyarakat dalam pelaksanaan pembangunan. Berhasilnya suatu program pembangunan tergantung dari keikutsertaan masyarakat dalam berpartisipasi seluruh. Koentjaraningrat, menyatakan bahwa partisipasi rakyat, terutama rakyat pedesaan dalam pembangunan sebenarnya menyangkut dua tipe yang pada prinsipnya berbeda yaitu :
  - a. Partisipasi dalam aktivitas-aktivitas bersama dalam proyek pembangunan yang khusus. Dalam tipe yang pertama, masyarakat diajak, diperintahkan untuk mengerjakan pekerjaan yang sifatnya fisik. Kalau rakyat ikut serta berdasarkan atas keyakinannya bahwa proyek itu akan bermanfaat baginya, maka mereka akan berpartisipasi dengan semangat dan spontanitas , tanpa mengharapkan upah yang tinggi. Sebaliknya, kalau mereka hanya diperintah dan dipaksa oleh atasan untuk menyumbangkan tenaga atau harta bendanya kepada proyek tadi , maka mereka tidak akan turut berpartisipasi dengan semangat tadi. Contoh. Partisipasi orang desa dalam pembangunan jalan, membuat saluran irigasi.
  - b. Partisipasi sebagai individu diluar aktivitas-aktivitas bersama dalam pembangunan. Dalam tipe partisipasi ini tidak ada proyek aktivitas bersama yang khusus, tapi masih termasuk proyek pembangunan, tidak bersifat fisik dan tidak memerlukan perintah atau paksaan dari atasnya, tetapi berdasarkan kemauan mereka sendiri. Contoh partisipasi dalam kegiatan KB.
3. Partisipasi dalam menerima hasil atau manfaat pembangunan. Menurut Cohen dan Uphop banyak cara untuk mengklarifikasikan dan menganalisis manfaat-manfaat dari hasil pembangunan. Dari segi distribusi dapat dilihat pada jumlah maupun kualitas manfaat. Dari segi lain dapat dibedakan antara material benefit dan social benefits. Material benefits dalam menganalisa akan berhubungan dengan konsumsi atau pendapatan , kekayaan, sedangkan social benefits seperti pendidikan, pelayanan kesehatan, air bersih, jalan-jalan, fasilitas transportasi. (1977: 47).
4. Partisipasi masyarakat dalam menilai pembangunan. Menurut Cohen dan Uphoff , membedakan tiga jenis evaluasi :
  - a. *Project Centered Evaluation.*
  - b. *Political Activities.*
  - c. *Public Opinion Efforts.*

Project Centered Evaluation, bila evaluasi ini dipandang sebagai proses evaluasi formal, sedangkan dalam Political Activities berkaitan dengan pemilihan anggota-anggota parlemen rakyat setempat atau pemimpin setempat. Public Opinion Efforts, opini publik dalam mengevaluasi suatu program tidak secara langsung, melainkan mempengaruhi melalui mass media/surat kabar. Misal : melalui surat pembaca dalam mengungkapkan beberapa gagasan (1977: 56-58)

### 6.1.2 Pentingnya Partisipasi Masyarakat

Pembangunan partisipatif merupakan pendekatan pembangunan yang sesuai dengan hakikat otonomi daerah yang meletakkan landasan pembangunan yang tumbuh berkembang dari masyarakat, diselenggarakan secara sadar dan mandiri oleh masyarakat dan hasilnya dinikmati oleh seluruh masyarakat (Sumaryadi,2005: 87). Melalui program-program pembangunan partisipatif tersebut diharapkan semua elemen masyarakat dapat secara bersama-sama berpartisipasi dengan cara mencurahkan pemikiran dan sumber daya yang dimiliki guna memenuhi kebutuhannya sendiri. Dalam sistem pemerintahan yang demokratis, konsep partisipasi masyarakat merupakan salah satu konsep yang penting karena berkaitan langsung dengan hakikat demokrasi sebagai sistem pemerintahan yang berfokus pada rakyat sebagai pemegang kedaulatan.

Sejak tahun 1999 dikeluarkan berbagai instrument hukum berupa undangundang (UU) atau Peraturan Pemerintah (PP) yang membuka lebar ruang bagi partisipasi masyarakat dalam pembuatan kebijakan publik dan monitoring pembangunan. UU 32/2004 tentang pemerintah daerah, secara substantif menempatkan partisipasi masyarakat sebagai instrumen yang sangat penting dalam sistem pemerintahan daerah dan berguna untuk mempercepat terwujudnya kesejahteraan sosial, menciptakan rasa memiliki pemerintahan, menjamin keterbukaan, akuntabilitas dan kepentingan umum, mendapatkan aspirasi masyarakat, dan sebagai wahana untuk agregasi kepentingan dan mobilisasi dana. Selain UU 32/2004, berbagai peraturan yang secara sektoral memberikan ruang bagi partisipasi publik diantaranya UU 25/2004 tentang system perencanaan pembangunan nasional (SPPN), UU no.7/2004 tentang sumber daya air, UU No.20/2003 TENTANG Sistem Pendidikan Nasional, UU No.23/1992 tentang kesehatan, UU No.24/1992 tentang penataan ruang, UU No.41/1999 tentang kehutanan, dan masih banyak lagi peraturan yang secara sektoral mengatur partisipasi masyarakat. Semua peraturan tersebut pada intinya memberikan ruang yang sangat luas pada partisipasi masyarakat dalam menentukan kebijakan publik dan implementasinya.

Sesungguhnya penyusunan kebijakan publik sejak awal harus melibatkan masyarakat secara bersama-sama menentukan arah kebijakan (model bottom-up), sehingga melahirkan suatu kebijakan yang adil dan demokratis misalnya dalam kebijakan Rancang Kota. Pembuat kebijakan yang demokratis menawarkan dan mejunjung tinggi pentingnya keterbukaan dan keterlibatan masyarakat dalam menentukan arah kebijakan pembangunan. Melalui cara partisipatif seperti itu akan melahirkan suatu keputusan bersama yang adil dari pemerintah untuk masyarakat, sehingga akan mendorong munculnya kepercayaan publik terhadap pemerintahan yang sedang berjalan. Keputusan pemerintah yang mencerminkan keputusan rakyat akan mendorong terjadinya suatu sinergi antara masyarakat dan pemerintah. Model bottom-up ini memiliki kelemahan yakni prosesnya sering kali lamban dan tidak didukung oleh dana yang memadai dan seringkali rencana dibuat jauh melebihi kemampuan anggaran dana yang dimiliki, sehingga kegiatan pembangunan tidak dapat direalisasikan. Ketidakseuaian antara

rencana dan anggaran yang dimiliki daerah disebabkan karena rencana-rencana dibuat berdasarkan pada kebutuhan yang dirasakan (*felt need*) dan bukan kebutuhan nyata (*real need*).

Dalam konsep pembangunan, pendekatan partisipasi dimaknai;

1. Sebagai kontribusi masyarakat untuk meningkatkan efisiensi dan efektifitas pembangunan dalam mempromosikan proses-proses demokratisasi dan pemberdayaan (Cleaver 2002, dalam Cooke dan Kothari, 2002:36).
2. Pendekatan ini juga dikenal sebagai partisipasi dalam dikotomi instrumen (*means*) dan tujuan (*ends*). Konsep ketiga, partisipasi adalah *elite capture* yang dimaknai sebagai sebuah situasi dimana pejabat lokal, tokoh masyarakat, LSM, birokrasi dan aktor-aktor lain yang terlibat langsung dengan program-program partisipatif, melakukan praktik-praktik yang jauh dari prinsip partisipasi.

Dalam argumen efisiensi, Cleaver mengatakan bahwa partisipasi adalah sebuah instrumen atau alat untuk mencapai hasil dan dampak program/kebijakan yang lebih baik, sedangkan dalam argumen demokratisasi dan pemberdayaan, partisipasi adalah sebuah proses untuk meningkatkan kapasitas individu-individu, sehingga menghasilkan sebuah perubahan yang positif bagi kehidupan mereka (dalam Cooke dan Kothari, 2002:37). Perbedaan cara pandang atas partisipasi dalam konteks pembangunan seperti di atas, akan memberikan implikasi yang berbeda dalam melakukan analisis terhadap hubungan kekuasaan dalam sebuah proses yang partisipatif dan cara bagaimana komunitas sasaran mendapatkan manfaat dari proses pembangunan.

Dalam perspektif instrumental, hubungan antara masyarakat sebagai sasaran program dan pengambil kebijakan atau lembaga pemberi bantuan relatif tidak terjadi. Dengan kata lain tidak ada interaksi antara kedua pihak, sehingga desain program dan kebijakan pembangunan yang dibuat lebih banyak atau bahkan sepenuhnya berada di tangan para elite (*community leader*). Sementara masyarakat penerima manfaat hanyalah terlibat seputar implementasi program bahkan hanya sebagai tukang.

Sebaliknya, pendekatan tujuan memandang hubungan kekuasaan dalam sebuah proses yang partisipatif mengarah pada upaya-upaya perubahan dan pemberdayaan dari masyarakat itu sendiri, sehingga harus ada kesamaan hubungan kekuasaan dalam perencanaan maupun pelaksanaan program/kebijakan pembangunan. Masyarakat sasaran harus memiliki kesempatan untuk berpartisipasi secara langsung, sehingga mereka tahu apa yang diputuskan dan manfaat yang akan diambil pada saat program diimplementasikan dan selesai dijalankan (Parfitt, 2004:539).

Dari berbagai pengertian partisipasi tersebut, paling tidak ada dua pengertian partisipasi:

1. partisipasi masyarakat dalam pembangunan diartikan sebagai dukungan rakyat dengan ukuran kemauan masyarakat untuk ikut menanggung biaya pembangunan baik berupa uang maupun tenaga;

2. partisipasi masyarakat dalam pembangunan merupakan kerjasama yang erat antara perencana dan rakyat dalam merencanakan, melaksanakan, melestarikan dan mengembangkan hasil pembangunan yang telah dicapai.

Tinggi rendahnya partisipasi masyarakat dalam pembangunan rancang kota dari pengertian kedua ini tidak hanya diukur dengan kemauan rakyat untuk menanggung biaya pembangunan, tetapi juga dengan ada tidaknya hak rakyat untuk ikut menentukan arah dan tujuan proyek yang akan dibangun serta ada tidaknya kemauan rakyat untuk melestarikan dan mengembangkan hasil proyek itu secara mandiri.

Dari sudut pandang sosiologis, pengertian pertama tidak dapat dikatakan sebagai partisipasi masyarakat, melainkan mobilisasi masyarakat dalam pembangunan. Partisipasi berarti mendorong proses belajar bersama, berkomonikasi yang seimbang dalam membahas persoalan publik, menjadikan kesepakatan warga sebagai sumber utama dalam pengambilan keputusan ditingkat politik formal dan memberi ruang bagi masyarakat untuk mengontrol keputusan publik agar dilaksanakan sesuai dengan tujuan yang ditetapkan. Dengan demikian pengertian partisipasi adalah keterlibatan seseorang dalam suatu kegiatan mulai dari menentukan tujuan, perencanaan, pelaksanaan dan monitoring dengan dilandasi oleh kesadaran akan tujuan itu.

Pengertian partisipasi mana yang akan dipakai, sangat tergantung pada system pemerintahan yang dianut negara yang bersangkutan. Menurut Peters (1996), partisipasi dapat tumbuh subur pada tata pemerintahan yang lebih menekankan keterlibatan masyarakat dalam proses pengambilan kebijakan dibanding hirarki dan teknokrasi. Kebijakan bukan persoalan teknis yang dapat diselesaikan secara teknokrasi oleh sekelompok orang yang dipercaya untuk merumuskannya, tetapi kebijakan merupakan ruang bagi teknokrat dan masyarakat untuk melakukan kerjasama dan menggabungkan pengetahuan. Oleh karena itu dalam menetapkan kebijakan harus melibatkan pihak yang luas dan menjamin kepentingan stakeholders.

Mengapa pelibatan masyarakat dalam perencanaan kebijakan pembangunan misalnya kebijakan rancang Kota penting dilakukan, karena pelibatan masyarakat dalam membuat kebijakan merupakan faktor utama dalam good governance yang memberikan manfaat besar terhadap kepentingan public, diantaranya meningkatkan kualitas kebijakan yang dibuat dan sebagai sumber bahan masukan terhadap pemerintah sebelum memutuskan kebijakan. Bagi pendukung partisipasi, keunggulan partisipasi adalah menjamin ketercapaian tujuan, menjamin keberlanjutan, menjamin terakomodasinya suara kelompok marjinal terutama kelompok miskin dan perempuan. Bagi pengkritik model partisipasi berpendapat bahwa partisipasi dapat menyebabkan pembengkakan biaya dan waktu untuk formulasi kebijakan.

Partisipasi masyarakat sangat erat kaitannya dengan kekuatan atau hak masyarakat, terutama dalam pengambilan keputusan dalam tahap identifikasi masalah, mencari pemecahan masalah sampai dengan pelaksanaan berbagai kegiatan (Panudju, 1999:71).

Menurut Conyers (1994:154), ada tiga alasan utama mengapa partisipasi masyarakat mempunyai sifat sangat penting:

1. Pertama, partisipasi masyarakat merupakan suatu alat guna memperoleh informasi mengenai kondisi, kebutuhan dan sikap masyarakat setempat, yang tanpa kehadirannya program pembangunan serta proyek-proyek akan gagal.
2. Kedua, masyarakat akan lebih mempercayai proyek atau program pembangunan jika merasa dilibatkan dalam proses persiapan dan perencanaannya, karena mereka akan lebih mengetahui seluk beluk proyek tersebut dan akan mempunyai rasa memiliki terhadap proyek tersebut.
3. Ketiga, timbul anggapan bahwa merupakan suatu hak demokrasi bila masyarakat dilibatkan dalam pembangunan masyarakat mereka sendiri. Dapat dirasakan bahwa merekapun mempunyai hak untuk turut memberikan saran dalam menentukan jenis pembangunan yang akan dilaksanakan. Hal ini selaras dengan konsep man-centred development (suatu pembangunan yang dipusatkan pada kepentingan manusia), yaitu jenis pembangunan yang lebih diarahkan demi perbaikan nasib manusia dan tidak sekedar sebagai alat pembangunan itu sendiri.

Peningkatan partisipasi masyarakat dalam proses pengambilan keputusan yang menyangkut diri dan masyarakatnya merupakan unsur yang sungguh penting dalam pemberdayaan masyarakat. Dengan dasar pandang demikian, maka pemberdayaan masyarakat amat erat kaitannya dengan pemantapan, pembudayaan, dan pengamalan demokrasi (Kartasasmita, 1996:145). Partisipasi masyarakat menjadi hal yang sangat penting dalam mencapai keberhasilan dan keberlanjutan program pembangunan. Partisipasi berarti keikutsertaan seseorang ataupun sekelompok masyarakat dalam suatu kegiatan secara sadar. Jnabrabota Bhattacharyya (Ndraha, 1990) mengartikan partisipasi sebagai pengambilan bagian dalam kegiatan bersama. Kegagalan dalam mencapai hasil dari program pembangunan tidak mencapai sasaran karena kurangnya partisipasi masyarakat. Keadaan ini dapat terjadi karena beberapa sebab antara lain: (Kartasasmita, 1997)

- a. Pembangunan hanya menguntungkan segolongan kecil masyarakat dan tidak menguntungkan rakyat banyak.
- b. Pembangunan meskipun dimaksudkan menguntungkan rakyat banyak, tetapi rakyat kurang memahami maksud itu
- c. Pembangunan dimaksudkan untuk menguntungkan rakyat dan rakyat memahaminya, tetapi cara pelaksanaannya tidak sesuai dengan pemahaman mereka.
- d. Pembangunan dipahami akan menguntungkan rakyat tetapi sejak semula rakyat tidak diikutsertakan.
- e. Keikutsertaan masyarakat adalah sangat penting di dalam keseluruhan proses pembangunan. Partisipasi masyarakat dalam program pemberdayaan selayaknya mencakup keseluruhan proses



mulai dari awal sampai tahap akhir. Oleh karena itu, menurut T. Ndraha partisipasi publik dapat terjadi pada 4 (empat) jenjang, yaitu:

- a. Partisipasi dalam proses pembentukan keputusan;
- b. Partisipasi dalam pelaksanaan
- c. Partisipasi dalam pemanfaatan hasil;
- d. Partisipasi dalam evaluasi.

Konsep ini memberikan makna bahwa masyarakat akan berpartisipasi secara sukarela apabila mereka dilibatkan sejak awal dalam proses pembangunan melalui program pemberdayaan. Ketika mereka mendapatkan manfaat dan merasa memiliki terhadap program pemberdayaan, maka dapat dicapai suatu keberlanjutan dari program pemberdayaan. Tjokrowinoto (1987), diacu dalam Hasibuan (2003), menyatakan alasan pembenar partisipasi masyarakat dalam pembangunan:

1. Rakyat adalah fokus sentral dan tujuan akhir pembangunan, partisipasi merupakan akibat logis dari dalil tersebut.
2. Partisipasi menimbulkan harga diri dan kemampuan pribadi untuk dapat turut serta dalam keputusan penting yang menyangkut masyarakat.
3. Partisipasi menciptakan suatu lingkungan umpan balik arus informasi tentang sikap, aspirasi kebutuhan, dan kondisi lokal yang tanpa keberadaannya akan tidak terungkap. Arus informasi ini tidak dapat dihindari untuk berhasilnya pembangunan.
4. Pembangunan dilaksanakan lebih baik dengan dimulai dari dimana rakyat berada dan dari apa yang mereka miliki.
5. Partisipasi memperluas wawasan penerima proyek pembangunan.
6. Partisipasi akan memperluas jangkauan pelayanan pemerintah kepada seluruh lapisan masyarakat.
7. Partisipasi menopang pembangunan
8. Partisipasi menyediakan lingkungan yang kondusif baik bagi aktualisasi potensi manusia maupun pertumbuhan manusia
9. Partisipasi merupakan lingkungan yang kondusif baik bagi aktualisasi potensi manusia maupun pertumbuhan manusia.
10. Partisipasi merupakan cara yang efektif membangun kemampuan masyarakat untuk pengelolaan program pembangunan guna memenuhi kebutuhan lokal.
11. Partisipasi dipandang sebagai pencerminan hak-hak demokratis individu untuk dilibatkan
12. dalam pembangunan mereka sendiri.

Bentuk partisipasi yang diberikan masyarakat dalam tahap pembangunan ada beberapa bentuk. Menurut Ericson (dalam Slamet, 1994:89) bentuk partisipasi masyarakat dalam pembangunan terbagi atas 3 tahap, yaitu:

1. Partisipasi di dalam tahap perencanaan (*idea planing stage*). Partisipasi pada tahap ini maksudnya adalah pelibatan seseorang pada tahap penyusunan rencana dan strategi dalam penyusunan kepanitian dan anggaran pada suatu kegiatan/proyek. Masyarakat berpartisipasi dengan memberikan usulan, saran dan kritik melalui pertemuan-pertemuan yang diadakan;
2. Partisipasi di dalam tahap pelaksanaan (*implementation stage*). Partisipasi pada tahap ini maksudnya adalah pelibatan seseorang pada tahap pelaksanaan pekerjaan suatu proyek. Masyarakat disini dapat memberikan tenaga, uang ataupun material/barang serta ide-ide sebagai salah satu wujud partisipasinya pada pekerjaan tersebut;
3. Partisipasi di dalam pemanfaatan (*utilitazion stage*). Partisipasi pada tahap ini maksudnya adalah pelibatan seseorang pada tahap pemanfaatan suatu proyeksetelah proyek tersebut selesai dikerjakan. Partisipasi masyarakat pada tahap ini berupa tenaga dan uang untuk mengoperasikan dan memelihara proyek yang telah dibangun.

Mikkelsen (1999: 64) membagi partisipasi menjadi 6 (enam) pengertian, yaitu:

1. Partisipasi adalah kontribusi sukarela dari masyarakat kepada proyek tanpa ikut serta dalam pengambilan keputusan
2. Partisipasi adalah “pemekaan” (membuat peka) pihak masyarakat untuk meningkatkan kemauan menerima dan kemampuan untuk menanggapi proyek-proyek pembangunan;
3. Partisipasi adalah keterlibatan sukarela oleh masyarakat dalam perubahan yang ditentukannya sendiri;
4. Partisipasi adalah suatu proses yang aktif, yang mengandung arti bahwa orang atau kelompok yang terkait, mengambil inisiatif dan menggunakan kebebasannya untuk melakukan hal itu;
5. Partisipasi adalah pemantapan dialog antara masyarakat setempat dengan para staf yang melakukan persiapan, pelaksanaan, monitoring proyek, agar supaya memperoleh informasi mengenai konteks lokal, dan dampak-dampak sosial;
6. Partisipasi adalah keterlibatan masyarakat dalam pembangunan diri, kehidupan, dan lingkungan mereka.

Menurut Siahaan (2002:4), partisipasi masyarakat memiliki keuntungann sosial, politik, planning dan keuntungan lainnya, yaitu:

1. Dari pandangan sosial, keuntungan utamanya adalah untuk mengaktifkan populasi perkotaan yang cenderung individualistik, tidak punya komitmen dan dalam kasus yang ekstrim teralienasi. Di dalam proses partisipasi ini, secara simultan mempromosikan semangat komunitas dan rasa kerjasama dan keterlibatan.
2. Dari segi politik, partisipasi lebih mempromosikan participatory disbanding demokrasi perwakilan (*representative democracy*) sebagai hak demokrasi dari setiap orang dan dengan demikian publik secara umum, untuk berpartisipasi dalam proses pengambilan keputusan. Partisipasi publik juga

akan membantu dewan (counsellors) dan para pembuat keputusan lainnya untuk mendapatkan gambaran lebih jelas mengenai permintaan-permintaan dan aspirasi konstituen mereka atau semua pihak yang akan terpengaruh, dan sensitivitas pembuatan keputusan dapat dimaksimalkan jika ditangani secara tepat.

3. Dari segi planning, partisipasi menyediakan sebuah forum untuk saling tukar gagasan dan prioritas, penilaian akan public interest dalam dinamikanya serta diterimanya proposal-proposal perencanaan.
4. Keuntungan lain dan public participation adalah kemungkinan tercapainya hubungan yang lebih dekat antara warga dengan otoritas kota dan menggantikan perilaku they/we menjadi perilaku us.

Sementara itu menurut Sanoff (2000:9), tujuan utama partisipasi adalah:

1. untuk melibatkan masyarakat dalam proses pembuatan desain keputusan;
2. untuk melengkapi masyarakat dengan suatu suara dalam membuat desain keputusan untuk memperbaiki rencana; dan
3. untuk mempromosikan masyarakat dengan membawanya bersama sebagai bagian dari tujuan umum.

Dengan partisipasi, masyarakat secara aktif bergabung dalam proses pembangunan rancang kota, lingkungan fisik yang lebih baik, semangat publik yang lebih besar, dan lebih puas hati. Partisipasi mengandung pengertian lebih dari sekedar peran serta. Partisipasi memiliki peran yang lebih aktif dan mengandung unsur kesetaraan dan kedaulatan dari para pelaku partisipasi. Sedangkan peran serta bisa diartikan sebagai pelengkap dan tidak harus kesetaraan. Menurut Abe (2005:91), suatu perencanaan yang berbasis prakarsa masyarakat adalah perencanaan yang sepenuhnya mencerminkan kebutuhan konkrit masyarakat dan dalam proses penyusunannya benar-benar melibatkan masyarakat. Melibatkan masyarakat secara langsung dalam proses perencanaan akan membawa dampak penting yaitu:

1. terhindar dari peluang terjadinya manipulasi, dan memperjelas apa yang sebetulnya dikehendaki masyarakat;
2. memberi nilai tambah pada legitimasi rumusan perencanaan. Semakin banyak jumlah mereka yang terlibat akan semakin baik;
3. meningkatkan kesadaran dan ketrampilan politik masyarakat.

Schubeller (1996:3) menyatakan, bahwa partisipasi tidak dapat dipisahkan dari pemberdayaan dan menurutnya ada 4 pendekatan strategi partisipasi yaitu:

1. Community –Based Strategies Merupakan bentuk paling dasar dari pembangunan partisipatif.
2. Area-Based Strategies, Merupakan bentuk umum dari program-program pemerintah

3. Functionally-Based Strategies, Merupakan struktur fungsional dari sistem infrastruktur sebagai kerangka referensi.
4. Process-Based Strategies, Dimana memerlukan seluruh proses manajemen infrastruktur sebagai kerangka referensi.

### **6.1.3 Prinsip-prinsip partisipasi**

Sebagaimana tertuang dalam Panduan Pelaksanaan Pendekatan Partisipati yang disusun oleh Department for International Development (DFID) (dalam Monique Sumampouw, 2004: 106-107) adalah:

1. Cakupan : Semua orang atau wakil-wakil dari semua kelompok yang terkena dampak dari hasil-hasil suatu keputusan atau proses proyek pembangunan.
2. Kesetaraan dan kemitraan (Equal Partnership): Pada dasarnya setiap orang mempunyai keterampilan, kemampuan dan prakarsa serta mempunyai hak untuk menggunakan prakarsa tersebut terlibat dalam setiap proses guna membangun dialog tanpa memperhitungkan jenjang dan struktur masing-masing pihak.
3. Transparansi :Semua pihak harus dapat menumbuhkembangkan komunikasi dan iklim berkomunikasi terbuka dan kondusif sehingga menimbulkan dialog.
4. Kesetaraan kewenangan (Sharing Power/Equal Powership) : Berbagai pihak yang terlibat harus dapat menyeimbangkan distribusi kewenangan dan kekuasaan untuk menghindari terjadinya dominasi.
5. Kesetaraan Tanggung Jawab (Sharing Responsibility : Berbagai pihak mempunyai tanggung jawab yang jelas dalam setiap proses karena adanya kesetaraan kewenangan (sharing power) dan keterlibatannya dalam proses pengambilan keputusan dan langkah-langkah selanjutnya.
6. Pemberdayaan (Empowerment : Keterlibatan berbagai pihak tidak lepas dari segala kekuatan dan kelemahan yang dimiliki setiap pihak, sehingga melalui keterlibatan aktif dalam setiap proses kegiatan, terjadi suatu proses saling belajar dan saling memberdayakan satu sama lain.
7. Kerjasama : Diperlukan adanya kerja sama berbagai pihak yang terlibat untuk saling berbagi kelebihan guna mengurangi berbagai kelemahan yang ada, khususnya yang berkaitan dengan kemampuan sumber daya manusia.

### **6.1.4 Fungsi dan Manfaat Partisipasi Masyarakat**

Carter (1977), Cormick (1979), Goulet (1989) dan Wingert (1989) dalam Santosa dan Heroepoetri (2005:2) merinci fungsi dari partisipasi masyarakat yaitu sebagai berikut:

1. Partisipasi Masyarakat sebagai suatu Kebijakan
2. Partisipasi Masyarakat sebagai Strategi
3. Partisipasi Masyarakat sebagai Alat Komunikasi
4. Partisipasi Masyarakat sebagai Alat Penyelesaian Sengketa
5. Partisipasi Masyarakat sebagai Terapi

Lebih lanjut Santosa dan Heroepoetri (2005:5) juga merangkum manfaat dari partisipasi masyarakat yaitu sebagai berikut:

1. Menuju masyarakat yang lebih bertanggung jawab. Kesempatan untuk berpartisipasi dalam kegiatan publik, akan memaksa orang yang bersangkutan untuk membuka cakrawala pikirannya dan mempertimbangkan kepentingan publik (Mill, 1990). Sehingga orang tersebut tidak semata-mata memikirkan kepentingannya sendiri, tetapi akan lebih memiliki sifat bertanggung jawab dengan mempertimbangkan kepentingan bersama.
2. Meningkatkan proses belajar. Pengalaman berpartisipasi secara psikologis akan memberikan seseorang kepercayaan yang lebih baik untuk berpartisipasi lebih jauh.
3. Mengeliminir perasaan terasing. Karena turut aktifnya berpartisipasi dalam suatu kegiatan, seseorang tidak akan merasa terasing. Karena dengan berpartisipasi akan meningkatkan perasaan dalam seseorang bahwa ia merupakan bagian dari masyarakat.
4. Menimbulkan dukungan dan penerimaan dari rencana pemerintah. Ketika seseorang langsung terlibat dalam proses pengambilan keputusan yang akan mempengaruhi kehidupannya, mereka cenderung akan mempunyai kepercayaan dan menerima hasil akhir dari keputusan itu. Jadi, program partisipasi masyarakat menambah legitimasi dan kredibilitas dari proses perencanaan kebijakan publik. Serta menambah kepercayaan publik atas proses politik yang dijalankan para pengambil keputusan.
5. Menciptakan kesadaran politik. John Stuart Mill (1963) berpendapat bahwa partisipasi masyarakat pada tingkat lokal, dimana pendidikan nyata dari partisipasi terjadi, seseorang akan belajar demokrasi. Ia mencatat bahwa orang tidaklah belajar membaca atau menulis dengan kata-kata semata, tetapi dengan melakukannya. Jadi, hanya dengan terus berpraktek pemerintahan dalam skala kecil akan membuat masyarakat belajar bagaimana mempraktekkannya dalam lingkup yang lebih besar lagi.
6. Keputusan dari hasil partisipasi mencerminkan kebutuhan dan keinginan masyarakat. Menurut Verba dan Nie (1972) bahwa melalui partisipasi masyarakat distribusi yang lebih adil atas keuntungan pembangunan akan didapat, karena rentang kepentingan yang luas tercakup dalam proses pengambilan keputusan.
7. Menjadi sumber dari informasi yang berguna Masyarakat sekitar, dalam keadaan tertentu akan menjadi pakar yang baik karena belajar dari pengalaman atau karena pengetahuan yang didapatnya dari kegiatan sehari-hari. Keunikan dari partisipasi adalah masyarakat dapat mewakili pengetahuan lokal yang berharga yang belum tentu dimiliki pakar lainnya, sehingga pengetahuan itu haruslah termuat dalam proses pembuatan keputusan.
8. Merupakan komitmen sistem demokrasi. Program partisipasi masyarakat membuka kemungkinan meningkatnya akses masyarakat kedalam proses pembuatan keputusan (Devitt, 1974).

### 6.1.5 Tipe-Tipe Partisipasi Masyarakat

Dusseldorp dalam Slamet (1993:10-21), membuat klasifikasi tipe partisipasi yaitu:

1. Penggolongan berdasarkan derajat kesukarelaan, terdiri dari partisipasi bebas dan partisipasi terpaksa.
2. Penggolongan berdasarkan pada cara keterlibatan, terdiri dari partisipasi langsung dan partisipasi tidak langsung.
3. Penggolongan berdasarkan pada keterlibatan di dalam berbagai tahap dalam proses pembangunan terencana, terdiri dari partisipasi lengkap dan partisipasi sebagian.
4. Penggolongan berdasarkan pada tingkatan organisasi, terdiri dari partisipasi yang terorganisasi dan partisipasi yang tidak terorganisasi.
5. Penggolongan berdasarkan pada intensitas dan frekuensi kegiatan, terdiri dari partisipasi intensif dan partisipasi ekstensif.
6. Penggolongan berdasarkan pada lingkup liputan kegiatan, terdiri dari partisipasi tak terbatas dan partisipasi terbatas.
7. Penggolongan berdasarkan pada efektivitas, terdiri dari partisipasi efektif dan partisipasi tidak efektif.
8. Penggolongan berdasarkan pada siapa yang terlibat  
Orang-orang yang dapat berpartisipasi dibedakan sebagai berikut:
  - a. Anggota masyarakat setempat
    - Penduduk setempat
    - Pemimpin setempat
  - b. Pegawai pemerintah
    - Penduduk dalam masyarakat
    - Bukan penduduk
  - c. Orang-orang luar
    - Penduduk dalam masyarakat
    - Bukan penduduk
  - d. Wakil-wakil masyarakat yang terpilih
9. Penggolongan berdasarkan gaya partisipasi  
Dibedakan menjadi tiga model praktek organisasi masyarakat yaitu:
  - a. Pembangunan lokalitas
  - b. Perencanaan sosial
  - c. Aksi sosial

### **6.1.6 Bentuk-Bentuk Partisipasi Masyarakat**

Menurut Keith Davis dalam Sastropoetro (1988:16), bentuk-bentuk partisipasi meliputi:

1. konsultasi, biasanya dalam bentuk jasa;
2. sumbangan spontan berupa uang dan barang;
3. mendirikan proyek yang sifatnya berdikari dan donornya berasal dari pihak ketiga;
4. mendirikan proyek yang sifatnya berdikari dan dibiayai seluruhnya oleh masyarakat;
5. sumbangan dalam bentuk kerja;
6. aksi massa;
7. mengadakan pembangunan di kalangan keluarga; dan
8. membangun proyek masyarakat yang bersifat otonom. Adapun jenis-jenis partisipasinya meliputi:  
(1) pikiran; (2) tenaga; (3) pikiran dan tenaga; (4) keahlian; (5) barang; dan (6) uang.

Menurut Effendi, partisipasi ada dua bentuk, yaitu partisipasi vertikal dan partisipasi horizontal. Partisipasi vertikal adalah suatu bentuk kondisi tertentu dalam masyarakat yang terlibat di dalamnya atau mengambil bagian dalam suatu program pihak lain, dalam hubungan mana masyarakat berada sebagai posisi bawahan. Partisipasi horizontal adalah dimana masyarakatnya tidak mustahil untuk mempunyai prakarsa dimana setiap anggota / kelompok masyarakat berpartisipasi secara horizontal antara satu dengan yang lainnya, baik dalam melakukan usaha bersama, maupun dalam rangka melakukan kegiatan dengan pihak lain. menurut Effendi sendiri, tentu saja partisipasi seperti ini merupakan tanda permulaan tumbuhnya masyarakat yang mampu berkembang secara mandiri.

Dapat diklasifikasikan lebih lanjut variabel bentuk-bentuk partisipasi masyarakat dalam penyusunan kebijakan Perancangan kota meliputi sebagai berikut:

- Sebagai pendengar
- Pemberian sumbangan masukan/saran/usul
- Pemberian sumbangan informasi/data
- Pemberian bantuan memperjelas hak atas ruang
- Pengajuan keberatan terhadap rancangan rencana

### **6.1.7 Faktor-Faktor yang Mempengaruhi Partisipasi masyarakat**

Menurut Slamet (1993:97,137-143), faktor-faktor internal yang mempengaruhi partisipasi masyarakat adalah jenis kelamin, usia, tingkat pendidikan, tingkat pendapatan, dan mata pencaharian. Faktor internal berasal dari individu itu sendiri. Secara teoritis, tingkah laku individu berhubungan erat atau ditentukan oleh ciri-ciri sosiologis, yaitu:

1. Jenis Kelamin. Partisipasi yang diberikan oleh seorang pria dan wanita dalam pembangunan adalah berbeda. Hal ini disebabkan oleh adanya sistem pelapisan sosial yang terbentuk dalam masyarakat,

yang membedakan kedudukan dan derajat antara pria dan wanita. Perbedaan kedudukan dan derajat ini, akan menimbulkan perbedaan-perbedaan hak dan kewajiban antara pria dan wanita. Menurut Soedarno et. al (1992) dalam Yulianti (2000:34), bahwa di dalam sistem pelapisan atas dasar seksualitas ini, golongan pria memiliki sejumlah hak istimewa dibandingkan golongan wanita. Dengan demikian maka kecenderungannya, kelompok pria akan lebih banyak ikut berpartisipasi.

2. Usia. Perbedaan usia juga mempengaruhi tingkat partisipasi masyarakat. Dalam masyarakat terdapat perbedaan kedudukan dan derajat atas dasar senioritas, sehingga akan memunculkan golongan tua dan golongan muda, yang berbeda-beda dalam hal-hal tertentu, misalnya menyalurkan pendapat dan mengambil keputusan Soedarno et. al (1992) dalam Yulianti (2000:34). Usia berpengaruh pada keaktifan seseorang untuk berpartisipasi (Slamet, 1994:142). Dalam hal ini golongan tua yang dianggap lebih berpengalaman atau senior, akan lebih banyak memberikan pendapat dan dalam hal menetapkan keputusan.
3. Tingkat Pendidikan. Demikian pula halnya dengan tingkat pengetahuan. Litwin (1986) dalam Yulianti (2000:34) mengatakan bahwa, salah satu karakteristik partisipan dalam pembangunan partisipatif adalah tingkat pengetahuan masyarakat tentang usaha-usaha partisipasi yang diberikan masyarakat dalam pembangunan. Salah satu faktor yang mempengaruhi tingkat pengetahuan adalah tingkat pendidikan. Semakin tinggi latar belakang pendidikannya, tentunya mempunyai pengetahuan yang luas tentang pembangunan dan bentuk serta tata cara partisipasi yang dapat diberikan. Faktor pendidikan dianggap penting karena dengan melalui pendidikan yang diperoleh, seseorang lebih mudah berkomunikasi dengan orang luar, dan cepat tanggap terhadap inovasi.
4. Tingkat Penghasilan. Tingkat penghasilan juga mempengaruhi partisipasi masyarakat. Menurut Barros (1993) dalam Yulianti (2000:34), bahwa penduduk yang lebih kaya kebanyakan membayar pengeluaran tunai dan jarang melakukan kerja fisik sendiri. Sementara penduduk yang berpenghasilan pas-pasan akan cenderung berpartisipasi dalam hal tenaga. Besarnya tingkat penghasilan akan memberi peluang lebih besar bagi masyarakat untuk berpartisipasi. Tingkat penghasilan ini mempengaruhi kemampuan finansial masyarakat untuk berinvestasi. Masyarakat hanya akan bersedia untuk mengerahkan semua kemampuannya apabila hasil yang dicapai akan sesuai dengan keinginan dan prioritas kebutuhan mereka (Turner dalam Panudju, 1999:77-78).
5. Mata Pencaharian. Mata pencaharian ini akan berkaitan dengan tingkat penghasilan seseorang. Dengan demikian dapat dikatakan bahwa mata pencaharian dapat mempengaruhi partisipasi masyarakat dalam pembangunan. Hal ini disebabkan karena pekerjaan akan berpengaruh terhadap waktu luang seseorang untuk terlibat dalam pembangunan, misalnya dalam hal menghadiri pertemuan, kerja bakti dan sebagainya.

Sementara itu faktor-faktor eksternal dapat dikatakan sebagai petaruh (stakeholder), yaitu semua pihak yang berkepentingan dan mempunyai pengaruh terhadap program (Sunarti, 2003:79). Adapun faktor-



faktor eksternal dalam penyusunan rencana umum tata ruang Kota Pati ini adalah: Pemerintah, Konsultan Perencana, dan Swasta (Pengembang, LSM).

Sedangkan menurut Holil (1980: 9-10), unsur-unsur dasar partisipasi sosial yang juga dapat mempengaruhi partisipasi masyarakat adalah:

1. Kepercayaan diri masyarakat;
2. Solidaritas dan integritas sosial masyarakat;
3. Tanggungjawab sosial dan komitmen masyarakat;
4. Kemauan dan kemampuan untuk mengubah atau memperbaiki keadaan dan membangun atas kekuatan sendiri;
5. Prakarsa masyarakat atau prakarsa perseorangan yang diterima dan diakui sebagai/menjadi milik masyarakat;
6. Kepentingan umum murni, setidaknya-tidaknya umum dalam lingkungan masyarakat yang bersangkutan, dalam pengertian bukan kepentingan umum yang semu karena penunggaan oleh kepentingan perseorangan atau sebagian kecil dari masyarakat;
7. Organisasi, keputusan rasional dan efisiensi usaha;
8. Musyawarah untuk mufakat dalam pengambilan keputusan;
9. Kepekaan dan ketanggapan masyarakat terhadap masalah, kebutuhan-kebutuhan dan kepentingan-kepentingan umum masyarakat.

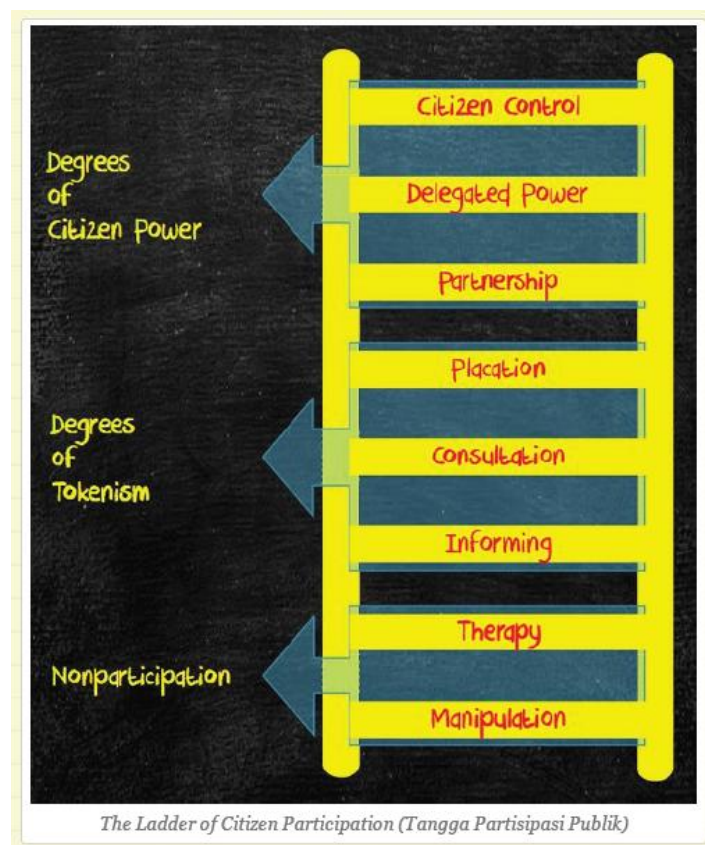
Faktor yang mempengaruhi partisipasi masyarakat dalam suatu program juga dapat berasal dari unsur luar/lingkungan. Menurut Holil (1980: 10) ada 4 poin yang dapat mempengaruhi partisipasi masyarakat yang berasal dari luar/lingkungan, yaitu:

1. Komunikasi yang intensif antara sesama warga masyarakat, antara warga masyarakat dengan pimpinannya serta antara sistem sosial di dalam masyarakat dengan sistem di luarnya;
2. Iklim sosial, ekonomi, politik dan budaya, baik dalam kehidupan keluarga, pergaulan, permainan, sekolah maupun masyarakat dan bangsa yang menguntungkan bagi serta mendorong tumbuh dan berkembangnya partisipasi masyarakat;
3. Kesempatan untuk berpartisipasi. Keadaan lingkungan serta proses dan struktur sosial, sistem nilai dan norma-norma yang memungkinkan dan mendorong terjadinya partisipasi sosial;
4. Kebebasan untuk berprakarsa dan berkreasi. Lingkungan di dalam keluarga masyarakat atau lingkungan politik, sosial, budaya yang memungkinkan dan mendorong timbul dan berkembangnya prakarsa, gagasan, perseorangan atau kelompok.

### 6.1.8. Tingkat Partisipasi Masyarakat

Menurut Sherry Arnstein (1969) pada makalahnya yang termuat di Journal of the American Institute of Planners dengan judul “A Ladder of Citizen Participation”, bahwa terdapat 8 tangga tingkat partisipasi berdasarkan kadar kekuatan masyarakat dalam memberikan pengaruh perencanaan berikut yaitu:

- 8. Citizen Control
- 7 Delegated Power — Citizen Power
- 6 Partnership
- 5 Placation
- 4 Consultation — Tokenism
- 3 Informing
- 2 Therapy
- Nonparticipation
- 1 Manipulation



Gambar 6.1. Level partisipasi public menurut Arnstein

Sumber: Arnstein (1969)

Delapan tangga tingkat partisipasi masyarakat :

1. Manipulation (manipulasi). Tingkat partisipasi ini adalah yang paling rendah, yang memposisikan masyarakat hanya dipakai sebagai pihak yang memberikan persetujuan dalam berbagai badan

penasehat. Dalam hal ini tidak ada partisipasi masyarakat yang sebenarnya dan tulus, tetapi diselewengkan dan dipakai sebagai alat publikasi dari pihak penguasa.

2. *Theraphy* (terapi/penyembuhan). Dengan berkedok melibatkan partisipasi masyarakat dalam perencanaan, para ahli memperlakukan anggota masyarakat seperti proses penyembuhan pasien dalam terapi. Meskipun masyarakat terlibat dalam kegiatan, pada kenyataannya kegiatan tersebut lebih banyak untuk mendapatkan masukan dari masyarakat demi kepentingan pemerintah.
3. *Informing* (informasi). Memberikan informasi kepada masyarakat tentang hak-hak mereka, tanggungjawab dan berbagai pilihan, dapat menjadi langkah pertama yang sangat penting dalam pelaksanaan partisipasi masyarakat. Meskipun yang sering terjadi adalah pemberian informasi satu arah dari pihak pemegang kekuasaan kepada masyarakat, tanpa adanya kemungkinan untuk memberikan umpan balik atau kekuatan untuk negosiasi dari masyarakat. Dalam situasi saat itu terutama informasi diberikan pada akhir perencanaan, masyarakat hanya memiliki sedikit kesempatan untuk mempengaruhi rencana.
4. *Consultation* (konsultasi). Mengundang opini masyarakat, setelah memberikan informasi kepada mereka, dapat merupakan langkah penting dalam menuju partisipasi penuh dari masyarakat. Meskipun telah terjadi dialog dua arah, akan tetapi cara ini tingkat keberhasilannya rendah karena tidak adanya jaminan bahwa kepedulian dan ide masyarakat akan diperhatikan. Metode yang sering digunakan adalah survei, pertemuan lingkungan masyarakat, dan dengar pendapat dengan masyarakat.
5. *Placation* (penentraman/perujukan). Pada tingkat ini masyarakat mulai mempunyai beberapa pengaruh meskipun beberapa hal masih tetap ditentukan oleh pihak yang mempunyai kekuasaan. Dalam pelaksanaannya beberapa anggota masyarakat dianggap mampu dimasukkan sebagai anggota dalam badan-badan kerjasama pengembangan kelompok masyarakat yang anggota-anggotanya wakil dari berbagai instansi pemerintah. Walaupun usulan dari masyarakat diperhatikan sesuai dengan kebutuhannya, namun suara masyarakat seringkali tidak didengar karena kedudukannya relatif rendah atau jumlah mereka terlalu sedikit dibanding anggota dari instansi pemerintah.
6. *Partnership* (kerjasama). Pada tingkat ini, atas kesepakatan bersama, kekuasaan dalam berbagai hal dibagi antara pihak masyarakat dengan pihak pemegang kekuasaan. Dalam hal ini disepakati bersama untuk saling membagi tanggung jawab dalam perencanaan dan pembuatan keputusan serta pemecahan berbagai masalah. Telah ada kesamaan kepentingan antara pemerintah dan masyarakat.
7. *Delegated Power* (pelimpahan kekuasaan). Pada tingkat ini masyarakat diberi limpahan kewenangan untuk memberikan keputusan dominan pada rencana atau program tertentu. Untuk memecahkan perbedaan yang muncul, pemilik kekuasaan harus mengadakan tawar-menawar

dengan masyarakat dan tidak dapat memberikan tekanan-tekanan dari atas. Jadi masyarakat diberi wewenang untuk membuat keputusan rencana dan rencana tersebut kemudian ditetapkan oleh pemerintah.

8. Citizen Control (kontrol masyarakat). Pada tingkat ini masyarakat memiliki kekuatan untuk mengatur program atau kelembagaan yang berkaitan dengan kepentingan mereka. Mereka mempunyai kewenangan dan dapat mengadakan negosiasi dengan pihak-pihak luar yang hendak melakukan perubahan. Dalam hal ini usaha bersama warga dapat langsung berhubungan dengan sumber-sumber dana untuk mendapat bantuan atau pinjaman tanpa melalui pihak ketiga. Jadi masyarakat memiliki kekuasaan untuk merencanakan, melaksanakan dan mengawasi program yang dibuatnya.

Pada tingkat 1 dan 2 disimpulkan sebagai tingkat yang bukan partisipasi atau non participation. Tingkat 3, 4, dan 5 disebut tingkatan penghargaan/tokenisme atau Degree of Tokenism. Dan tingkat 6, 7, 8 disebut tingkatan kekuatan masyarakat atau Degree of Citizen Power. Meski dibuat pada 1969, namun Tangga Arnstein masih menginspirasi hingga kini. Dua diantaranya yaitu, International Association for Public Participation (IAP2) yang membuat konsep Spectrum of Public Participation (2000) dan Organisation for Economic Co-operation and Development (OECD) yang merancang skema Government-Citizens Relations (2001).

Sedangkan menurut Goethert (1998) dalam Imparato dan Ruster (2003:22- 23) membagi 5 tingkat partisipasi yaitu:

1. None, artinya outsider semata-mata bertanggung jawab pada semua pihak, dengan tanpa keterlibatan masyarakat.
2. Information or Indirect, sama dengan tidak ada partisipasi tetapi informasi merupakan sesuatu yang spesifik.
3. Consultation, outsider mendasarkan atas informasi dengan tidak langsung diperoleh dari masyarakat.
4. Shared Control, masyarakat dan outsider berinteraksi sejauh mungkin secara bersamaan.
5. Full Control, masyarakat mendominasi dan outsider membantu ketika diperlukan.

Untuk mengukur tingkat partisipasi masyarakat dapat dilakukan dengan mengukur tingkat partisipasi individu atau keterlibatan individu dalam kegiatan bersama-sama yang dapat diukur dengan skala yang dikemukakan oleh Chapin (dalam Slamet, 1993:82-83), yaitu:

- a. Keanggotaan dalam organisasi
- b. Kehadiran di dalam pertemuan
- c. Sumbangan-sumbangan
- d. Keanggotaan di dalam kepengurusan

e. Kedudukan anggota di dalam kepengurusan

Sementara Goldhamer (dalam Slamet, 1993:84) mengukur tingkat partisipasi masyarakat dengan menggunakan lima variabel yaitu:

- a. Jumlah asosiasi yang dimasuki
- b. Frekuensi kehadiran
- c. Jumlah asosiasi dimana dia memangku jabatan
- d. Lamanya menjadi anggota
- e. Tipe asosiasi yang dimasuki

Berdasarkan skala partisipasi individu tersebut, maka dapat diklasifikasikan skala yang digunakan sebagai variabel untuk mengukur tingkat partisipasi masyarakat dalam penyusunan Rancang kota adalah:

- Tingkat kehadiran dalam rapat/pertemuan
- Keaktifan dalam mengemukakan masukan/saran/usul
- Keterlibatan dalam menetapkan konsep rencana
- Keterlibatan memberikan persetujuan terhadap rancangan rencana

Menurut Moughtin (1992:17), sebagai salah satu cara untuk memahami dan mengevaluasi suatu partisipasi masyarakat serta untuk mengukur tingkat partisipasi suatu kelompok dapat dilakukan dengan Skala Analisis Partisipasi Masyarakat (Analytical Scale of Participation), yaitu merupakan gabungan dari beberapa skala pengukuran yang mengindikasikan cara-cara menganalisis proses partisipasi masyarakat. Skala pengukuran tersebut adalah teknik partisipasi, tingkat partisipasi, sistem politik, unit spasial, dan bentuk perencanaan, sebagaimana tabel berikut ini.

## SKALA ANALISIS PARTISIPASI MASYARAKAT

TEKNIK PARTISIPASI	TINGKAT PARTISIPASI		PENGAMBILAN KEPUTUSAN		UNIT SPASIAL	BENTUK PERENCANAAN	
Administrasi Masyarakat	Kontrol Masyarakat	Derajat	Anarki		Ruangan	Bukan Rencana	Bukan Rancangan Orientasi Pada Sumbu Geometris Formal- Informal Rancangan Khusus.
Kemandirian Pembangunan	Pelimpahan Kekuasaan	Kekuasaan Masyarakat	Demo-krasi Partisi-patif	Peme-rintah-an Demo-krasi	Rumah		
Perencanaan dan Perancangan oleh Masyarakat	Kemitraan				Jalan	Rencana Tindak	
Manifesto Politik	Penentraman	Derajat Penghargaan	Demo-krasi Perwa- kilan	Pemerintahan Totaliter	Lingkungan	Rencana Inkremental	
Pertemuan Masyarakat	Konsultasi				Kawasan	Pengamatan Sekilas yang Bercampur	
Penyelidikan Keadaan Masyarakat					Kota Kecil		
Permohonan Perencanaan							
Pameran/ Pertunjukkan	Informasi						
Pemberitaan Pers					Kota Besar		
Survei Perencanaan	Terapi	Bukan Partisipasi			Wilayah	Rencana	
Studi Pengguna	Manipulasi				Negara	Induk	
Studi Antropologi							

Sumber: Moughtin (1992:17)

1. Teknik Partisipasi: cara-cara atau bentuk-bentuk partisipasi masyarakat yang dapat dilakukan, terdiri dari 12 tangga, yang terendah adalah studi antropologis, lalu studi pengguna, survei perencanaan, pemberitaan pers, pameran/pertunjukan, permohonan perencanaan, penyelidikan keadaan masyarakat, pertemuan masyarakat, manifesto politik, perencanaan dan perancangan oleh masyarakat, kemandirian pembangunan, dan administrasi masyarakat. Semakin tinggi dianggap semakin aktif tingkat partisipasinya.
2. Tingkat Partisipasi: yaitu tingkat partisipasi dalam Tangga Partisipasi dari Sherry Arnstein, terdiri dari 8 tangga, yang terendah adalah manipulasi, kemudian terapi, informasi, konsultasi, penentraman/perujukan, kerjasama/kemitraan, pelimpahan kekuasaan, dan kontrol masyarakat.
3. Sistem Politik: terdiri dari 4 tingkatan dari pemerintahan yang totaliter, lalu demokrasi perwakilan, demokrasi partisipatif, dan anarki. Dari sudut pandang partisipasi, sistem politik yang sesuai berada pada tingkat pertengahan, dimana meningkatnya demokrasi adalah sebagai salah satu pentingnya partisipasi masyarakat. Sistem politik yang ideal untuk partisipasi masyarakat adalah demokrasi partisipatif dan demokrasi perwakilan, karena masyarakat dapat menyalurkan aspirasinya lebih leluasa.

4. Unit Spasial (keruangan): semakin menurun/rendah tingkatannya semakin banyak jumlah individu yang tercakup, berarti semakin beragam pula keinginan masyarakat yang dapat mempengaruhi pengambilan keputusan. Hirarki yang dimaksud ada 9 mulai dari: ruang, rumah, jalan, lingkungan, kawasan, kota kecil, kota besar, wilayah, dan negara.
5. Bentuk Perencanaan: ada 6 bentuk yaitu tanpa rencana, rencana tindak, rencana inkremental, pengamatan sekilas, rencana struktur, dan rencana induk.

Partisipasi masyarakat yang baik dan cukup berarti menurut Moughtin (1992:18) dapat dilihat dalam lingkup-lingkup tertentu saja. Dari kelima skala tersebut, skala yang memegang posisi sangat menentukan bagi skala lainnya adalah skala tingkat partisipasi. Skala yang merupakan tangga partisipasi dari Sherry Arnstein ini, dapat digunakan untuk menganalisis besarnya kekuasaan yang telah diberikan kepada masyarakat.

#### **6.1.9. Perilaku Partisipasi Masyarakat**

Dalam menerima kebijaksanaan yang telah dikeluarkan oleh pemerintah, masyarakat dituntut dapat memahami, menghayati, dan melaksanakannya sebagaimana yang diharapkan. Dengan kata lain, keterlibatan atau partisipasi masyarakat amatlah dibutuhkan demi tercapainya tujuan pembangunan yang telah ditetapkan. Sondang P. Siagian ( Khairuddin, 1992: 125 ) tentang mengemukakan pentingnya partisipasi masyarakat, yakni : ” Partisipasi dari masyarakat luas mutlak diperlukan, oleh karena itu pada akhirnya melaksanakan berbagai kegiatan pembangunan, rakyat banyak memegang peranan sekaligus sebagai objek dan subjek pembangunan”. Menurut Winardi (1990:202), ” partisipasi secara formal dapat didefinisikan sebagai : keikutsertaanya seseorang, baik secara mental maupun emosional untuk memberikan sumbangsih kepada proses pembuatan keputusan, terutama mengenai persoalan-persoalan dimana keterlibatan pribadi orang yang bersangkutan berada dan orang yang bersangkutan melaksanakan tanggung jawabnya untuk melakukan hal tersebut”. Dari pengertian tersebut dapat dimengerti bahwa keterlibatan masyarakat merupakan keterlibatan mental dan emosional, lebih dari keterlibatan fisik. Keterlibatan secara mental berarti keterlibatan sebagai suatu kebiasaan hidup di suatu lingkungan tertentu. Sedangkan keterlibatan secara emosional berarti keterlibatan yang benar-benar dirasakan, yang timbul dari hati atau perasaan seseorang sebagai kepentingan bersama.

Menurut Allport (dalam Sastropoetro, 1988:12) menyebutkan” seseorang yang berpartisipasi sebenarnya mengalami keterlibatan dirinya atau egonya yang sifatnya lebih daripada keterlibatan dalam pekerjaan atau tugas saja ”. Selanjutnya disebutkan bahwa dengan keterlibatan seseorang dalam kegiatan tertentu menunjukkan bahwa perasaannya berkenaan atau menyetujui untuk melaksanakan dan pikirannya menunjang bahwa seseorang perlu melaksanakan kegiatan tersebut. Senada dengan Allport, Adi (2001: 206) menyatakan bahwa partisipatif aktif masyarakat dalam program pembangunan memerlukan kesadaran

warga masyarakat akan minat dan kepentingan yang sama, yang dapat diwujudkan dengan strategi penyadaran. Untuk keberhasilan program dimaksud, maka warga masyarakat dituntut untuk terlibat tidak hanya dalam aspek kognitif dan praktis, tetapi juga keterlibatan emosional pada program tersebut. Pandangan lainya, sebagaimana dinyatakan Keith Davis ( dalam Sastroputranto, 1982 : 13 ) Partisipasi didefinisikan sebagai keterlibatan mental/pikiran dan emosi/perasaan seseorang didalam situasi kelompok yang mendorongnya untuk memberikan sumbangan kepada kelompok dalam usaha mencapai tujuan serta tanggung jawab terhadap usaha mencapai tujuan yang bersangkutan. Dalam memutuskan seseorang untuk melakukan sesuatu dalam berpartisipasi dibutuhkan adanya perilaku dari masyarakat itu sendiri. Setiap individu dalam berperilaku sangat ditentukan oleh faktor-faktor yang sangat kompleks diantaranya adalah faktor fisiologis seperti keadaan dan kemampuan fisik serta mental seseorang, faktor psikologis seperti persepsi, sikap, kepribadian, intelegensi, motivasi, faktor lingkungan seperti keluarga, kebudayaan, label yang melekat pada diri seseorang seperti status sosial, harga diri, tingkat pendidikan, dan lain sebagainya. Sesuai dengan pernyataan tersebut, Maramis (1998: 61) mengatakan bahwa manusia sebagaimana ia berada pada sesuatu waktu dalam berperilaku merupakan hasil suatu interaksi badan ( bio/somato), jiwa (psico) dan lingkungan (sosio). Ketiga unsur ini saling mempengaruhi dan tidak boleh terpisahkan antara unsur yang satu dengan yang lain, akan tetapi harus memperhatikan serta mempertimbangkan ketiga-tiganya sebagai suatu keseluruhan.

- Unsur bio / somato : Keadaan badanian atau jasmaniah.
- Psico : Kesadaran, afek dan emosi, proses berfikir (persepsi), kepribadian, dan motivasi.
- Sosio : Lingkungan

Lebih lanjut, Gibson (1989: 52) mengemukakan bahwa variabel-variabel penentu seseorang dalam berperilaku, adalah sebagai berikut :

- a. Variable fisiologi : Kemampuan fisik dan mental.
- b. Variable Psikologis : Persepsi, sikap, kepribadian , belajar dan watak.
- c. Variable lingkungan : Keluarga, kebudayaan, kelas social.

Menurut Juliantara (2002:87) substansi dari partisipasi hadala bekerjanya statu sistem pemerintahan dimana tidak ada kebijakan yang diambil tanpa adanya ersetujuan dari rakyat, sedangkan arah dasar yang akan dikembangkan hadala proses pemberdayaan, lebih lanjut dikatakan bahwa tujuan pengembangan partisipasi adalah :

1. bahwa partisipasi akan memungkinkan rakyat secara mandiri ( otonom ) mengorganisasi diri, dan dengan demikian akan memudahkan massyarakat menghadapi situasi yang sulit, serta mampu menolak bebrbagai kecenderungan yang merugikan.



2. status partisipasi tidak hanya menjadi cermin konkrit peluang ekspresi aspirasi dan jalan memperjuangkannya, tetapi yang lebih penting lagi bahwa partisipasi menjadi semacam generasi bagi tidak di abaikannya kepentingan masyarakat.
3. bahwa persoalan-persoalan dalam dinamika pembangunan akan dapat diatasi dengan adanya partisipasi masyarakat. Dari dasar itulah dapat ditarik kesimpulan bahwa partisipasi masyarakat terhadap implementasi kebijakan pemerintah akan terlihat dari perilaku mendukung dan melaksanakan kegiatan program pembangunan yang dilaksanakan.

## **6.2. Partisipasi Publik dan Birokratisme Pembangunan Kota di Indonesia**

Konsep partisipasi dalam pembangunan di Indonesia mulai dipromosikan sejak pemerintahan Suharto pada tahun 1966. Pada era orde baru ini, partisipasi masyarakat dalam pembangunan diartikan sebagai dukungan rakyat dengan ukuran kemauan masyarakat untuk ikut menanggung biaya pembangunan baik berupa uang maupun tenaga dengan tujuan untuk mensukseskan pembangunan. Kebijakan ini mendapat dukungan dari berbagai lembaga internasional yang terlibat pada bantuan pendanaan maupun bantuan teknis pembangunan di Indonesia. Kebijakan dan berbagai instrument hukum yang mengatur partisipasi diberi istilah “peranserta masyarakat”. Tata pemerintahan yang sentralistis di Era Orde Baru berpengaruh pada implementasi partisipasi masyarakat. Tata pemerintahan yang sentralistik mendorong diterapkannya mekanisme perencanaan yang bersifat top-down, yang ditunjukkan dengan adanya inisiatif perencanaan berasal dari atas (pemegang kekuasaan) tanpa melibatkan masyarakat. Hubungan antara pengambil kebijakan dengan masyarakat sebagai sasaran program relatif tidak terjadi, sehingga desain kebijakan pembangunan yang dibuat lebih banyak atau bahkan sepenuhnya berada di tangan para elite. Sementara itu masyarakat penerima manfaat hanyalah terlibat hanya seputar implementasi kebijakan bahkan hanya sebagai tukang.

Dalam meimplementasikan peranserta masyarakat, Pemerintah Orde Baru mempersiapkan instrumen hukum yang mengatur peranserta masyarakat di semua sector kebijakan dan membentuk lembaga-lembaga sebagai saluran partisipasi warga seperti Lembaga Ketahanan Masyarakat Desa (LKMD), Organisasi fungsional seperti organisasi petani (HKTI), organisasi buruh (SPSI) dan lain-lain. Setiap individu hanya bisa menyalurkan partisipasinya melalui organisasi yang sesuai dengan bidangnya. Kebijakan itu menguntungkan pemerintah karena dapat digunakan untuk memobilisasi sumberdaya baik tenaga, dana, maupun sumberdaya alam untuk menyukseskan program pembangunan, sekaligus lembaga-lembaga yang dibentuk pemerintah dapat digunakan untuk mengontrol keberadaan perkembangan organisasi sosial yang tumbuh di masyarakat. Disisi lain isu yang berkembang pada era Orde Baru adalah adanya ketidakbebasan individu atau kelompok untuk berorganisasi, berpolitik, memilih ideologi, memperoleh dan memberi informasi, sehingga implementasi partisipasi masyarakat bersifat semu. Peran serta masyarakat dimanfaatkan oleh pemerintah sebagai justifikasi program-program pembangunan yang

dilaksanakan pemerintah. Oleh karena itu kebijakan partisipasi pada era orde baru lebih tepat jika disebut dengan kebijakan mobilisasi masyarakat, karena keterlibatan masyarakat dalam suatu kegiatan tidak dilandasi oleh adanya kesadaran akan tujuan.

Perubahan paradigma tata pemerintahan di Indonesia sejak tahun 1999 dari sentralistik kearah desentralistik tidak saja berpengaruh pada perubahan sistem politik, tetapi juga terhadap pemaknaan arti partisipasi dan implementasinya. Di Era Reformasi partisipasi diberi makna keterlibatan masyarakat dalam proses politik yang seluasluasnya baik dalam proses pengambilan keputusan dan monitoring kebijakan yang dapat mempengaruhi kehidupan mereka. Berbagai peraturan yang memberikan ruang bagi partisipasi masyarakat baik nasional maupun sektoral telah disiapkan diantaranya UU 32/2004 tentang pemerintah daerah, UU 25/2004 tentang sistem perencanaan pembangunan nasional (SPPN), UU no.7/2004 tentang sumber daya air, UU No.20/2003 TENTANG Sistem Pendidikan Nasional,4 UU No.23/1992 tentang kesehatan, UU No.24/1992 tentang penataan ruang, UU No.41/1999 tentang kehutanan. Semua peraturan tersebut pada intinya memberikan ruang yang sangat luas pada partisipasi masyarakat dalam menentukan kebijakan publik dan implementasinya. Secara substantif UU 32/2004 ini menempatkan partisipasi masyarakat sebagai instrumen penting dalam sistem pemerintahan daerah yang berguna untuk mewujudkan good governance dan mempercepat terwujudnya kesejahteraan sosial. Sedangkan mekanisme penyusunan dokumen perencanaan diatur dalam UU 25/2004 tentang system perencanaan pembangunan nasional (SPPN) melalui musyawarah perencanaan pembangunan (Musrenbang) yang merupakan forum antarpelaku dalam penyusunan perencanaan pembangunan nasional maupun daerah. Dalam forum ini pemerintah dan stakeholders secara bersama-sama merumuskan dan menetapkan prioritas pembangunan yang akan dibiayai pemerintah. Pelibatan masyarakat dilakukan secara bertahap melalui musyawarah perencanaan pembangunan (Musrenbang) yang diatur dalam Surat edaran bersama Menteri Dalam Negeri dan Menteri Negara Perencanaan Pembangunan Nasional/Ketua Bappenas No. 0259/M.PPN/I/2005 dan No. 050/166/SJ.

Tabel 1. Proses Musrenbang Berdasarkan Surat Edaran Bersama Menteri Dalam Negeri dan Menteri Negara Perencanaan Pembangunan Nasional/Ketua Bappenas No. 0259/M.PPN/I/2005 dan 050/166/SJ

<b>Tahap</b>	<b>Kegiatan</b>	<b>Kelembagaan Masyarakat</b>
Musyawarah ditingkat desa/komunitas	Pemisahan program skaladesa (yang didanai oleh DAUD) dan yang akan diusulkan ketingkat lebih tinggi (didanai APBD)	<ul style="list-style-type: none"> <li>• Peserta; terbuka untuk setiap warga</li> <li>• Pemilihan delegasi desa untuk perencanaan ditingkat yang lebih tinggi (3-5 orang)</li> </ul>
Musyawarah ditingkat kecamatan	<ul style="list-style-type: none"> <li>• Kompilasi usulan desa ke dalam sektor dengan skala kecamatan</li> <li>• Daftar program infestasi yang diusulkan untuk skala kecamatan</li> <li>• Pembahasan estimasi alokasi anggaran untuk kecamatan</li> <li>• Penetapan prioritas program infestasi di kecamatan (minimal 5 prioritas)</li> <li>• Penetapan prioritas program skala kota</li> </ul>	<ul style="list-style-type: none"> <li>• Peserta; perwakilan dari desa, asosiasi di tingkat kecamatan</li> <li>• Pemilihan delegasi kecamatan (jumlah 3-5 orang)</li> </ul>
Forum-forum sektoral	<ul style="list-style-type: none"> <li>• Daftar program skala kecamatan dan skala kota/kabupaten</li> <li>• Delegasi dari berbagai kecamatan membahas program investasi dengan sektor</li> <li>• Pembahasan tujuan dan program sektoral serta estimasi alokasi anggaran sektor</li> <li>• Penetapan prioritas program investasi (dirinci per kecamatan)</li> <li>• Penetapan program yang akan diajukan untuk dana Non-APBD</li> </ul>	<ul style="list-style-type: none"> <li>• Peserta: delegasi kecamatan dan organisasi sektor yang bergerak dalam skala kota</li> <li>• Pemilihan delegasi forum sektoral skala kota untuk hadir di forum musrenbang kota/daerah</li> </ul>
Musyawarah ditingkat Kabupaten	<ul style="list-style-type: none"> <li>• Menetapkan tujuan dan indicator pencapaian kinerja pemerintah</li> <li>• Penepakatan estimasi pendapatan daerah</li> <li>• Mendaftar prioritas program/proyek skala kecamatan dan kota/kabupaten</li> <li>• Penetapan program /proyek skala kecamatan dan kota/kabupaten</li> <li>• Inventarisasi program/proyek yang telah disepakati dalam musrenbang kota/kabupaten</li> <li>• Dokumentasi program/proyek dan alokasi anggaran yang telah disepakati</li> </ul>	Peserta; delegasi kecamatan dan delegasi foru-forum sektoral
Pasca Musyawarah ditingkat Kabupaten	<ul style="list-style-type: none"> <li>• Penyusunan RKPD</li> <li>• Penyusunan kebijakan umum, strategi, dan plafon APBD</li> <li>• Penyusunan RKA-SKPD</li> <li>• Pembahasan dan penetapan APBD</li> <li>• Monitoring dan evaluasi program</li> </ul>	Peserta; delegasi kecamatan dan forum sektoral yang hadir dalam musrenbang kabupaten/kota

Sumber: Surat Edaran Bersama Menteri Dalam Negeri dan Menteri Negara Perencanaan Pembangunan Nasional/Ketua Bappenas No. 0259/M.PPN/I/2005 dan 050/166/SJ

### 6.3. Pelibatan Masyarakat dalam Perancangan Kota

Tidak dapat dipungkiri bahwa dalam beberapa hal seluruh warga masyarakat tidak mungkin dilibatkan dalam membuat kebijakan rancang kota, tetapi bagaimanapun dalam membuat kebijakan yang sifatnya untuk kepentingan publik seperti desain perkotaan sudah seharusnya pemerintah melibatkan warga masyarakat. Jika tidak, suatu gejolak sosial akan terjadi terhadap kebijakan yang dibuat oleh pemerintah itu sendiri. Banyak contoh produk kebijakan Rancang kota yang sangat kontra di masyarakat sebagai akibat pemerintah senantiasa tidak membuka diri untuk melibatkan masyarakat dalam membuat kebijakan. Pemberdayaan partisipasi masyarakat sipil atau 'civil society' merupakan alat ampuh dalam menentukan arah dan kebijakan pembangunan pada masa-masa mendatang, keterlibatan ini akan memberikan dampak yang positif terhadap keputusan dan kebijakan yang diambil atau yang akan di implementasikan, karena dapat membangun sinergi antara pemerintah dan masyarakat itu sendiri.

Tony Bovaird dan Elke Loffler (2004), mengilustrasikan bahwa partisipasi rakyat dalam membuat kebijakan digambarkan dengan 'tangga partisipasi' dalam hal ini rakyat di posisikan sebagai anak tangga terbawah yang senantiasa mengetahui masalah sosial yang sesungguhnya. Tanpa memberdayakan dan konsultasi di anak tangga terbawah, maka pemerintah tidak akan pernah tahu apa yang sesungguhnya dibutuhkan oleh masyarakat. Apabila komunikasi di tingkat bawah telah diperkuat maka akan terjadi dialog antara pemerintah dan masyarakat. Dengan demikian, pemerintah akan lebih efektif dan efisien dalam membuat kebijakan rancang kota. Menyimak ilustrasi dari Tony Bovaird dan Elke Loffler maupun Surat Edaran Bersama Menteri Dalam Negeri dan Menteri Negara Perencanaan Pembangunan Nasional/Ketua Bappenas, sebenarnya proses pembuatan kebijakan pembangunan bersifat elitis, artinya pemerintahlah yang menjadi penentu kebijakan pembangunan misalnya kebijakan rancang kota, sedangkan masyarakat berperan memberikan masukan kepada pemerintah tentang apa yang dibutuhkan oleh masyarakat. Apabila model ini diadopsi dalam upaya implementasi partisipasi masyarakat dalam pengambilan keputusan Rancang kota, maka yang diperlukan adalah keterbukaan pemerintah untuk menjadikan masukan masyarakat sebagai dasar dalam menyusun kebijakan public Rancang kota. Selama ini permasalahan yang ditemukan adalah bukan karena kualitas dan kuantitas partisipasi masyarakat rendah tetapi justru terletak pada praktek-praktek pemerintah yang mengabaikan usulan masyarakat. Berkaitan dengan ini Mahmuddin Muslim (2001) mengutip hasil survey Public Integrity Index menemukan bahwa permasalahan kita bukan pada rendahnya kualitas dan kuantitas tingkat partisipasi masyarakat, tetapi terletak pada ketertutupan mekanisme politik bagi keterlibatan warga negara dalam menuntut akuntabilitas dan keterbukaan misalnya dalam kebijakan Rancang Kota. Hambatan utama dalam mengupayakan pemerintah yang terbuka dan akuntabel justru terletak pada institusi-institusi (peraturan perundangan) yang cenderung memiliki kepentingan sendiri yang berbeda dengan kepentingan publik dan praktek pemerintahan yang tidak peka terhadap desakan kepentingan publik. Kondisi ini dapat mendorong praktek terjadinya korupsi dalam

sebuah mekanisme yang saling melindungi dan sampai saat ini tidak dapat disentuh oleh tuntutan keterbukaan dan akuntabilitas.

Melalui Musrenbang, apa yang diilustrasikan oleh Tony Bovaird dan Elke Loffler ini sebenarnya sudah dilaksanakan di Indonesia, namun dalam pelaksanaan dilapangan banyak dihadapi berbagai permasalahan. Selain permasalahan yang berasal dari instirusi dan praktek-praktek pemerintah, pemasalahan yang dihadapi pemerintah untuk melibatkan masyarakat dalam kebijakan pembangunan adalah: pertama, meskipun semua perangkat hukum memberikan ruang terhadap partisipasi publik, tetapi semua perangkat hukum tersebut tidak mengatur secara eksplisit bagaimana, dimana dan siapa yang dilibatkan dalam pengambilan keputusan publik. Kedua, banyak organisasi kemasyarakatan yang bergerak di berbagai bidang namun memiliki keterbatasan dalam membawa aspirasi rakyat, sehingga tidak terbentuk sinergi antara rakyat dan pemerintah. Ketiga, banyaknya organisasi kemasyarakatan menyulitkan untuk menentukan organisasi kemasyarakatan mana yang dapat dianggap mewakili aspirasi masyarakat. Pengalaman selama ini banyak kebijakan partisipasi dalam proses perancangan kota yang dilaksanakan oleh pemerintah diprotes oleh masyarakat, karena wakil masyarakat tersebut dianggap tidak mewakili masyarakat.

Jalan keluar yang dapat dilakukan untuk mengatasi kendala partisipasi agar pelibatan masyarakat dalam pengambilan keputusan publik dapat berjalan baik adalah:

1. diperlukan instrument hukum yang secara substantif mengatur pelibatan masyarakat, sehingga mekanisme pelibatan masyarakat menjadi jelas;
2. perlu keterbukaan dan akuntabilitas dari pihak pemerintah dan peka terhadap kepentingan publik; dan masyarakat perlu bersatu dalam suatu wadah yang terorganisir dan independent yang dapat digunakan sebagai saluran partisipasi.

Di era reformasi, organisasi kemasyarakatan di Indonesia berkembang sangat banyak dan satu dengan lainnya bersifat independent meskipun bergerak dalam bidang yang sama. Misalnya banyak organisasi kemasyarakatan di bidang Kota berkelanjutan, tetapi satu dengan lainnya berbeda visi dan misinya, hal seperti ini tidak menguntungkan bagi organisasi kemasyarakatan itu sendiri dalam menyampaikan usulannya kepada pemerintah. Dilain pihak pemerintah sebagai pemegang inisiatif perencanaan sulit untuk memilih organisasi mana yang akan dilibatkan dalam proses perencanaan. Kelembagaan sebagai saluran partisipasi masyarakat masih relevan untuk dijadikan sebagai saluran partisipasi dengan syarat organisasi tersebut harus bersifat independen bebas dari campur tangan pemerintah. Organisasi kemasyarakatan yang jumlahnya sangat banyak misalnya organisasi yang bergerak di bidang isu perkotaan hendaknya membentuk asosiasi sesuai dengan bidangnya. Melalui asosiasi inilah masyarakat dapat menyusun visi dan misi yang nantinya disampaikan kepada pemerintah sebagai masukan dalam menyusun kebijakan perancangan kota. Melalui asosiasi yang terorganisir dan independent ini pula, organisasi kemasyarakatan mempunyai kekuatan untuk melakukan kontrol terhadap produk kebijakan maupun implementasi

kebijakan rancang kota apakah kebijakan tersebut berpihak kepada kepentingan rakyat atau tidak. Selama kondisi kelembagaan organisasi kemasyarakatan bertindak parsial dan tidak bersatu dapat dipastikan partisipasi masyarakat dalam mempengaruhi kebijakan publik tetap menjadi wacana.

#### 6.4. Metode metode partisipasi perancangan kota

Ada beberapa metode yang digunakan dalam pembangunan partisipatif dalam proses perancangan kota. Beberapa Metode yang digunakan adalah yang cocok dengan situasi dan kondisi pembangunan serta tujuan yang ingin dicapai dalam Penentuan Kebijakan Rancang Kota adalah sebagai berikut:

1. Participatory Appraisal (PA). Pembuatan keputusan didasarkan atas masyarakat lokal kota sebagai ahlinya dan pendatang merupakan fasilitator teknis yang keberadaannya adalah untuk belajar. Metode yang terkait adalah Participatory Appraisal (PA). Kelebihan metode ini didasarkan atas alat interaktif, seringkali alat visual sehingga dapat diikuti oleh semua partisipan dengan berbagai tingkatan pengetahuan. Akibatnya masyarakat merasa mampu berpartisipasi dan merasa punya andil. Kelemahannya adalah PA tidak mengikutsertakan partisipasi masyarakat dalam kewenangan pengambilan keputusan atau sebagai input dalam manajemen proyek.

PA, ditekankan pada pengetahuan lokal dan memberdayakan masyarakat lokal untuk melakukan penaksiran, analisis dan perencanaan secara mandiri. PA menggunakan animasi kelompok dan latihan-latihan untuk melayani penggunaan informasi bersama, analisis dan aksi antar stakeholder. Sebagai suatu pendekatan proses pembangunan, partisipasi masyarakat ternyata memiliki model yang beragam. Masyarakat bisa saja hanya dilibatkan sebagai partner konsultasi pemerintah, atau berperan sebagai perumus program kesejahteraan mereka sendiri. Namun tidak menutup kemungkinan, masyarakat diberi kesempatan untuk terlibat dalam program peningkatan kualitas lingkungan mereka sendiri.



Gambar 6.2. Konsultasi public terhadap Kebijakan Rancang Kota

Sumber: waterfront Toronto, Canada(1969)

Mderujuk kepada Anonim (2002), pendekatan, metode dan teknik PA (Participatory Appraisal) berkembang pada periode 1990-an. Participatory Appraisal (PA) adalah sebuah metode pemahaman lokasi dengan cara belajar dari, untuk dan bersama dengan masyarakat untuk mengetahui, menganalisa dan mengevaluasi hambatan dan kesempatan melalui multi-disiplin dan keahlian untuk menyusun informasi dan pengambilan keputusan sesuai dengan kebutuhan. PA mempunyai sejumlah teknik untuk mengumpulkan dan membahas data. Teknik ini berguna untuk menumbuhkan partisipasi masyarakat. Teknik-teknik PRA antara lain :

1. Secondary Data Review (SDR) – Review Data Sekunder. Merupakan cara mengumpulkan sumber-sumber informasi yang telah diterbitkan maupun yang belum disebarakan. Tujuan dari usaha ini adalah untuk mengetahui data manakah yang telah ada sehingga tidak perlu lagi dikumpulkan.
2. Direct Observation – Observasi Langsung. Direct Observation adalah kegiatan observasi langsung pada obyek-obyek tertentu, kejadian, proses, hubungan-hubungan masyarakat dan mencatatnya. Tujuan dari teknik ini adalah untuk melakukan cross-check terhadap jawaban-jawaban masyarakat.
3. Semi-Structured Interviewing (SSI) – Wawancara Semi Terstruktur. Teknik ini adalah wawancara yang mempergunakan panduan pertanyaan sistematis yang hanya merupakan panduan terbuka dan masih mungkin untuk berkembang selama interview dilaksanakan. SSI dapat dilakukan bersama individu yang dianggap mewakili informasi, misalnya wanita, pria, anak-anak, pemuda, petani, pejabat lokal.
4. Focus Group Discussion – Diskusi Kelompok Terfokus. Teknik ini berupa diskusi antara beberapa orang untuk membicarakan hal-hal bersifat khusus secara mendalam. Tujuannya untuk memperoleh gambaran terhadap suatu masalah tertentu dengan lebih rinci.
5. Preference Ranking and Scoring. Adalah teknik untuk menentukan secara tepat problem-problem utama dan pilihan-pilihan masyarakat. Tujuan dari teknik ini adalah untuk memahami prioritas-prioritas kehidupan masyarakat sehingga mudah untuk diperbandingkan.
6. Direct Matrix Ranking. Adalah sebuah bentuk ranking yang mengidentifikasi daftar criteria obyek tertentu. Tujuannya untuk memahami alasan terhadap pilihan-pilihan masyarakat, misalnya mengapa mereka lebih suka menanam menghabiskan waktu diluar rumah dibandingkan dengan kelompok yang lain.
7. Peringkat Kesejahteraan. Rangkaing Kesejahteraan Masyarakat di suatu tempat tertentu. Tujuannya untuk memperoleh gambaran profil kondisi sosio-ekonomis dengan cara menggali persepsi perbedaan-perbedaan kesejahteraan antara satu keluarga dan keluarga yang lainnya dan ketidak seimbangan di masyarakat, menemukan indicator-indikator lokal mengenai kesejahteraan.

8. Pemetaan Sosial. Teknik ini adalah suatu cara untuk membuat gambaran kondisi sosial-ekonomi masyarakat, misalnya gambar posisi pemukiman, sumber-sumber mata pencaharian, peternakan, jalan, dan sarana-sarana umum. Hasil gambaran ini merupakan peta umum sebuah lokasi yang menggambarkan keadaan masyarakat maupun lingkungan fisik.
  9. Transek (Penelusuran). Transek merupakan teknik penggalian informasi dan media pemahaman daerah melalui penelusuran dengan berjalan mengikuti garis yang membujur dari suatu sudut ke sudut lain di wilayah tertentu.
  10. Kalender Musim. Adalah penelusuran kegiatan musiman tentang keadaan-keadaan dan permasalahan yang berulang-ulang dalam kurun waktu tertentu (musiman) di masyarakat. Tujuan teknik ini untuk memfasilitasi kegiatan penggalian informasi dalam memahami pola kehidupan masyarakat, kegiatan, masalah-masalah, fokus masyarakat terhadap suatu tema tertentu, mengkaji pola pemanfaatan waktu, sehingga diketahui kapan saat-saat sibuk dan saat-saat waktu luang dalam menggunakan ruang fisik kota.
  11. Alur Sejarah. Alur sejarah adalah suatu teknik yang digunakan untuk mengetahui kejadian-kejadian dari suatu waktu sampai keadaan sekarang dengan persepsi orang setempat. Tujuan dari teknik ini adalah untuk memperoleh gambaran mengenai topik-topik penting di masyarakat.
  12. Analisa Mata Pencaharian. Masyarakat akan terpandu untuk mendiskusikan kehidupan mereka dari aspek mata pencaharian. Tujuan dari teknik ini yaitu memfasilitasi pengenalan dan analisa terhadap jenis pekerjaan, pembagian kerja pria dan wanita, potensi dan kesempatan, hambatan.
  13. Diagram Venn. Teknik ini adalah untuk mengetahui hubungan institusional dengan masyarakat. Tujuannya untuk mengetahui pengaruh masing-masing institusi dalam kehidupan masyarakat serta untuk mengetahui harapan-harapan apa dari masyarakat terhadap institusi-institusi tersebut
  14. Kecenderungan dan Perubahan. Adalah teknik untuk mengungkapkan kecenderungan dan perubahan yang terjadi di masyarakat dan daerahnya dalam jangka waktu tertentu. Tujuannya untuk memahami perkembangan bidang-bidang tertentu dan perubahan-perubahan apa yang terjadi di masyarakat dan daerahnya.
2. Kaji-Tindak Partisipatif (KTP). Agusta (2005) menyatakan bahwa Kaji-Tindak Partisipatif (KTP) adalah istilah program sedangkan esensinya menunjuk pada metodologi Participatory Learning and Action (PLA) atau belajar dari bertindak secara partisipatif; belajar dan bertindak bersama, aksi-refleksi partisipatif. Penggunaan istilah PLA dimaksudkan untuk menekankan pengertian partisipatif pada proses belajar bersama masyarakat untuk pengembangan. Kaji-Tindak Partisipatif, dan nama kegiatan mencerminkan suatu dialektika yang dinamis antara kajian dan tindakan secara tak terpisahkan. Kajian partisipatif menjadi dasar bagi tindakan partisipatif. Jika dari suatu tindakan



terkaji masih ditemui hambatan dan masalah, maka kajian partisipatif diulang kembali untuk menemukan jalan keluar, demikian seterusnya. Sebuah kajian partisipatif dalam masyarakat meletakkan semua pihak yang berpartisipasi apakah sebagai petani, nelayan, pedagang, aparat desa, atau petugas pelayan masyarakat dalam posisi yang setara fungsional, dan menghindari dari adanya pihak yang memiliki posisi istimewa dalam menggali dan merumuskan proses dan hasil kajian.

3. Participatory Research and Development (PRD). Penelitian mengenai partisipasi dan pembangunan masyarakat memiliki fokus terhadap upaya menolong anggota masyarakat yang memiliki kesamaan minat untuk bekerja sama, mengidentifikasi kebutuhan bersama dan kemudian melakukan kegiatan bersama untuk memenuhi kebutuhan tersebut. PRD yang merupakan wujud nyata dari pengembangan masyarakat seringkali diimplementasikan dalam bentuk (a) proyek-proyek pembangunan yang memungkinkan anggota masyarakat memperoleh dukungan dalam memenuhi kebutuhannya, dan (b) melalui kampanye dan aksi sosial yang memungkinkan kebutuhan-kebutuhan tersebut dapat dipenuhi oleh pihak-pihak lain yang bertanggungjawab (Suharto, 2002).
4. Metode Participatory Action Research (PAR). Teoritisasi dalam PAR dimulai dengan pengungkapan-pengungkapan dan penguraian secara rasional dan kritis terhadap praktek-praktek sosial mereka. Dari kesemua prinsip-prinsip PAR yang ada, yang terpenting adalah dalam PAR tidak mengharuskan membuat dan mengelola catatan rekaman yang menjelaskan apa yang sedang terjadi se-akurat mungkin, akan tetapi merupakan analisa kritis terhadap situasi yang secara kelembagaan diciptakan (seperti melalui proyek-proyek, program-program tertentu atau sistem. Salah satu prinsip dalam PAR yang paling unique adalah menjadikan pengalaman-pengalaman mereka sendiri sebagai sasaran pengkajian (*objectifying their own experience*). Menurut Mahmudi (2004), ada beberapa prinsip-prinsip PAR yang harus dipahami terlebih dahulu. Antara lain:
  - a. PAR harus diletakkan sebagai suatu pendekatan untuk memperbaiki praktek-praktek sosial dengan cara merubahnya dan belajar dari akibat-akibat dari perubahan tersebut.
  - b. secara keseluruhan merupakan partisipasi yang murni (autentik) dimana akan membentuk sebuah spiral yang berkesinambungan sejak dari perencanaan (*planing*), tindakan (*pelaksanaan atas rencana*), observasi (*evaluasi atas pelaksanaan rencana*), refleksi (*teoritisi pengalaman*).
  - c. PAR merupakan kerjasama (*kolaborasi*), semua yang memiliki tanggungjawab atas tindakan perubahan dilibatkan dalam upaya-upaya meningkatkan kemampuan mereka.
  - d. PAR merupakan suatu proses membangun pemahaman yang sistematis (*systematic learning process*), merupakan proses penggunaan kecerdasan kritis saling mendiskusikan tindakan mereka dan mengembangkannya, sehingga tindakan sosial mereka akan dapat benar-benar berpengaruh terhadap perubahan sosial.

- e. PAR suatu proses yang melibatkan semua orang dalam teoritisasi atas pengalaman-pengalaman mereka sendiri.
5. Metode Participatory Learning Methods (PLM). Thoyib (2007), model proses partisipatif sebenarnya menekankan pada proses pembelajaran, di mana kegiatan belajar dalam proses diskusi melibatkan dibangun atas dasar partisipatif (keikutsertaan) peserta diskusi rancang kota dalam semua aspek kegiatan pelatihan, mulai dari kegiatan merencanakan, melaksanakan, sampai pada tahap menilai kegiatan konsultasi. Upaya yang dilakukan fasilitator pada prinsipnya lebih ditekankan pada motivasi dan melibatkan kegiatan peserta. Pada awal kegiatan konsultasi, intensitas peranan pelatih adalah tinggi. Peranan ini ditampilkan dalam membantu peserta diskusi dengan menyajikan informasi mengenai bahan diskusi rancang kota dan dengan melakukan motivasi dan bimbingan kepada peserta. Intensitas kegiatan fasilitator makin lama makin menurun, sehingga perannya lebih diarahkan untuk memantau dan memberikan umpan balik terhadap kegiatan konsultasi sebaliknya kegiatan peserta pada awal kegiatan rendah, kegiatan awal ini digunakan hanya untuk menerima bahan pelatihan, informasi, petunjuk, bahan-bahan, langkah-langkah kegiatan. Kemudian partisipasi warga makin lama makin meningkat tinggi dan aktif membangun suasana konsultasi rancang kotan yang lebih bermakna. Beberapa teknik yang dapat dipergunakan pada model pelatihan ini adalah :
- a. Teknik dalam tahap pembinaan keakraban : teknik diad, teknik pembentukan kelompok kecil, teknik pembinaan belajar berkelompok, teknik bujur sangkar terpecah
  - b. Teknik yang dipergunakan pada tahap identifikasi : curah pendapat, dan wawancara
  - c. Teknik dalam tahap perumusan tujuan : teknik Delphi dan diskusi kelompok (round table discussion)
  - d. Teknik pada tahap penyusunan program adalah : teknik pemilihan cepat (Q-shot technique) dan teknik perancangan program
  - e. Teknik yang dapat dipergunakan dalam proses konsultasi : Simulasi, studi kasus, cerita pemula diskusi (discussion starter story), Buzz group, pemecahan masalah kritis, forum, role play, magang, kunjungan lapangan dll
  - f. Teknik yang dapat dipergunakan dalam penilaian proses konsultasi, hasil dan pengaruh kegiatan : respon terinci, cawan ikan (fish bowl technique), dan pengajuan pendapat tertulis.
5. Metodologi Participatory Assessment (MPA). Merujuk kepada Dayal, et, al (2000), Methodology for Participatory Assessments (MPA) adalah metode yang dikembangkan untuk menjalankan penilaian suatu proyek pembangunan masyarakat (community development). MPA merupakan alat yang berguna bagi pembuat kebijakan, manajer program dan masyarakat, sehingga masyarakat

setempat dapat memantau kesinambungan pembangunan dan mengambil tindakan yang diperlukan agar menjadi semakin baik misalnya dalam penentuan kebijakan rancang kota. Metodologi tersebut mengungkapkan bagaimana caranya kaum perempuan dan keluarga yang kurang mampu dapat ikut berpartisipasi, dan mengambil manfaat dari pembangunan, bersama-sama dengan kaum lelaki dan keluarga dimana mereka berada. MPA merupakan pengembangan dari pendekatan-pendekatan partisipatif misalnya PRA yang merupakan perangkat peralatan dan metode yang selama bertahun-tahun telah terbukti efektif untuk membuat masyarakat berpartisipasi. MPA mempunyai ciri-ciri sebagai berikut:

- a. MPA merupakan metode yang ditujukan baik kepada instansi pelaksana maupun kepada masyarakat untuk mencapai kondisi pengelolaan rancang kota yang berkesinambungan dan digunakan secara efektif. Dirancang sedemikian rupa untuk melibatkan pihak yang berkepentingan (stakeholder) utama dan menganalisis keberadaan masyarakat yang memiliki 4 komponen penting: lelaki miskin, perempuan miskin, lelaki kaya, perempuan kaya.
  - b. MPA menggunakan satu set indikator yang "sector specific" untuk mengukur kesinambungan, kebutuhan, gender dan keadilan sosial terhadap Kebijakan Rancang Kota. Masing-masing diukur dengan menggunakan urutan alat partisipatif pada masyarakat, instansi pelaksana dan pembuat kebijakan. Hasil dari penilaian pada tingkat masyarakat dibawa oleh wakil-wakil masyarakat pengguna dan instansi pelaksana ke dalam rapat pihak berkepentingan (stakeholder), dengan tujuan untuk secara bersama mengevaluasi faktor-faktor yang berpengaruh pada dampak proyek dan kesinambungan pada tingkat lapangan. Hasil dari penilaian kelembagaan digunakan untuk melakukan peninjauan ulang atas kebijakan pada tingkat lebih atas.
  - c. MPA menghasilkan sejumlah data kualitatif tingkat kota, sebagiannya dapat dikuantitatifkan kedalam sistem ordinal oleh para warga kota itu sendiri. Data kuantitatif ini dapat dianalisis secara statistik.
  - d. Dengan cara ini kita dapat mengadakan analisis antar masyarakat, antar proyek dan antar waktu, serta pada tingkat program. Dengan demikian MPA dapat digunakan untuk menghasilkan informasi manajemen untuk proyek skala besar dan data yang sesuai untuk analisis program.
6. Porterfield dan Hall (1995) mencoba mengemukakan suatu metoda melibatkan masyarakat dalam suatu rumusan yang disebut "STARR method". STARR kepanjangan dari: Study the problem (Mengkaji masalah); Act on the finding (Melakukan tindakan terhadap, temuan kajian, bisa diterjemahkan sebagai langkah-langkah perencanaan atau perancangan); Reassess the situation (Melakukan tinjauan kembali atau rekonfirmasi antara rencana dengan situasi atau

kenyataan di lapangan); dan React accordingly (Bersikaprealistik atau melakukan suatu penyesuaian antara rencana dan kenyataan). Model keterlibatan masyarakat dapat juga dikembangkan berdasarkan tahap-tahap perencanaan dan pelaksanaan Rancang kota suatu lingkungan atau kawasan binaan. Tahap tahapan tersebut adalah :

1. Tahap Identifikasi masalah;
2. Tahap Pengembangan Program /Rencana /Rancangan;
3. Sosialisasi Program /Rencana Rancangan;
4. Tahap Implementasi Program /Rencana /Rancangan- dan
5. Tahap Evaluasi



Gambar 6.3. Diskusi masyarakat untuk menentukan Kebijakan Rancang Kota

Sumber: waterfront Toronto, Canada(1969)

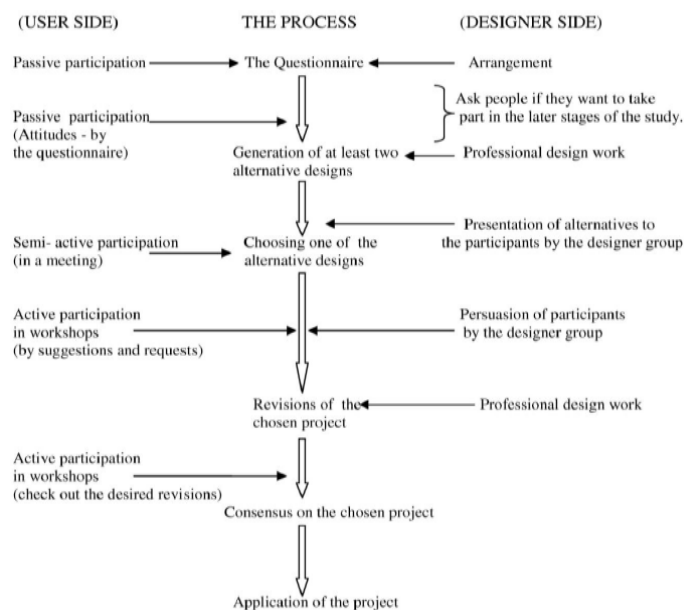
#### 6.4.1. Pelaksanaan partisipasi perancangan kota

Ada berbagai jenis dan proses berkelanjutan proses partisipasi dalam perencanaan dan desain perkotaan .beberapa penelitian menunjukkan bahwa tidak ada metode atau model partisipasi yang terbaik didalam aplikasinya pada suatu wilayah atau masyarakat . Penggunaan atau pendekatan metode yang tepat bagaimanapun haruslah memerhatikan karakteristik masyarakat yang setempat . Partisipasi bukanlah hal yang hanya konsep teknis , tapi satu hal yang sangat berkaitan erat dengan budaya masyarakat dan harus dipahami dalam nilai-nilai budaya , sosial, ekonomi dan tradisional masyarakat setempat . Partisipasi warga kota dalam desain perkotaan dapat dibagi menjadi partisipasi pasif dan aktif di mana diperlukan diskusi yang aktif dalam penentuan kebijakan antara sesama pemangku kepentingan/ stakeholders . Memastikan partisipasi warga secara aktif dalam proses partisipasi public adalah proses yang sulit dan kompleks .

Kegiatan partisipasi dilakukan dengan konsultasi publik untuk membuat sebuah kebijakan Rancang kota dimaksudkan untuk mempersiapkan masyarakat dalam menghadapi permasalahan yang akan dibahas dengan memberikan pemahaman dan arahan tentang rencana tata ruang Kota dan Rancang Kota. Dengan memahami materi secara awal, masyarakat bisa menyamakan persepsi terhadap tujuan dilaksanakan

konsultasi publik, yaitu menyepakati dan memberikan masukan untuk ditindaklanjuti sebelum ditetapkan sebagai perda. Sehingga dapat terhindari hal-hal yang tidak sesuai tujuan seperti menjadi ajang ketidakpuasan atas hasil-hasil pembangunan yang selama ini dilaksanakan. Kegiatan-kegiatan yang dilakukan meliputi kegiatan penjaringan aspirasi dan penyepakatan agenda konsultasi publik.

Penjaringan aspirasi ini dilaksanakan dan hasil dari kegiatan tersebut adalah kesepakatan masyarakat tentang rencana pembangunan Kota dengan melibatkan partisipasi masyarakat. Selain itu juga dapat disepakati prioritas pembangunan infrastruktur Kota.



Gambar 6.4. Model Partisipasi Publik dalam Rancang Kota

Sumber: Okan Murat (2012)

Sementara penjaringan aspirasi yang berkaitan dengan rencana rancang kota sebaiknya yang dihadiri oleh wakil masyarakat, tokoh masyarakat, tokoh pendidikan; dan tokoh pemuda, wanita dan grup yang mewakili kepentingan masyarakat. Adapun hal-hal yang dapat dibahas adalah materi konsultasi publik yang juga merupakan penyampaian kembali/review terhadap beberapa aspirasi masyarakat yang dapat di implementasikan dalam penataan dan pearncangan kota.

Penyepakatan agenda konsultasi publik ini pada prinsipnya, selain berbicara mengenai potensi dan permasalahan wilayah kota, proses perencanaan juga membutuhkan pengetahuan yang baik mengenai kondisi lokal secara mendalam, baik dari sisi kebutuhan masyarakat maupun kemampuan pendanaan dari pemerintah lokal itu sendiri. Sedangkan, dukungan lembaga luar seperti NGO yang ikut berpartisipasi dalam proses perancangan kota menjadi komponen yang sifatnya adalah sementara di mana keberadaan organisasi atau badan yang membantu proses perancangan kota hanya mempunyai masa tugas hingga waktu tertentu. Berdasarkan kondisi tersebut, maka perlu adanya upaya yang mengarah pada kemandirian pemerintah kota untuk dapat merencanakan serta melaksanakan pembangunan daerah sesuai dengan kebutuhan dan kemampuan daerah bersama masyarakat kota. Digunakan metode partisipasi masyarakat

yaitu dengan cara melakukan penjaringan aspirasi masyarakat dan seminar rancangan rencana bersama masyarakat. Penjaringan aspirasi masyarakat dilaksanakan dua kali yaitu bertujuan untuk mendapatkan masukan dalam penentuan arah pembangunan dan pengidentifikasian berbagai potensi dan masalah pembangunan kota. Dan Seminar rancangan rencana bertujuan untuk mendapatkan masukan dalam perumusan rencana tata ruang kota dan pemberian informasi, saran, pertimbangan atau pendapat dalam penyusunan strategi dan arahan kebijakan pemanfaatan ruang. Akan tetapi, dari semua kegiatan dalam rangka melibatkan partisipasi masyarakat tersebut, belum diketahui bagaimanakah bentuk dan tingkat partisipasi masyarakat tersebut dalam penyusunan rencana umum tata ruang Kota.

## DAFTAR PUSTAKA

- Abe, Alexander. 2005. *Perencanaan Daerah Partisipatif*. Yogyakarta: Pembaruan.
- Adi, R.S. 2003. *Pemberdayaan, Pengembangan Masyarakat dan Intervensi Komunitas*. Lembaga Penerbit. Fakultas Ekonomi Universitas Indonesia.
- Aristo, D.A. 2004. Rejuvenasi Peran Perencana Dalam Menghadapi Era Perencanaan Partisipatif “Sebuah Tahapan Awal dalam Pembentukan Kultur Masyarakat Partisipatif”. Disampaikan Dalam : Seminar Tahunan ASPI (Asosiasi Sekolah Perencana Indonesia) Universitas Brawijaya, Malang Juli 2004. Teknik Planologi ITB.
- Alexander, J.W. 1963. *Economic Geography*. University of Wisconsin, Prentice Hall, Englewood Cliffs, N.J.
- Antoniades, Anthony C. 1986. *Architecture and Allied Design: An Environmental Design Perspective*. Iowa: Second Edition, Kendall/Hunt Publishing Company, Dubuque.
- Attoe, Wayne O. *Historic Preservation, dalam Catanese, A.J. & Snyder, J.C., 1979. Introduction to Urban Planning*, New York: McGraw-Hill.
- Budihardjo, Eko. 1983. *Arsitektur dan Kota di Indonesia*. Bandung: Penerbit Alumni.
- Budihardjo, Eko, & Hardjohubojo, Sudanti. 1993. *Kota Berwawasan Lingkungan*. Bandung: Penerbit Alumni.
- Branch, Melville C. 1996. *Perencanaan Kota Komprehensif. (Pengantar dan Penjelasan)*. (Penerjemah Wibisono, Bambang P. & Djunaedi, Achmad). Yogyakarta: Gadjah Mada University Press.
- Breheny, M. 1992. *The Contradictions of the Compact City: a Review*, dalam Breheny M. J., ed. (1992) *Sustainable Development and Urban Form, European Research in Regional Science. 2*, Pion, London.
- Branch, M. C. 1996. *Perencanaan Kota Komprehensif, Pengantar dan Penjelasan*. Terjemahan Bambang Hari Wibisono. Yogyakarta: Gadjah Mada University Press.
- Bryant, Coralie and Louise G.White. 1987. *Managemen Pembangunan untuk Negara Berkembang*. Terjemahan Rusyanto. Jakarta: LP3ES
- Budihardjo, Eko. 1999. *Lingkungan Binaan dan Tata Ruang Kota*. Yogyakarta: Andi.
- 2005. *Tata Ruang Perkotaan*. Bandung: Alumni.
- dan Djoko Sujarto. 2005. *Kota Berkelanjutan*. Bandung: Alumni.
- Burke, E.M. 2004. *Pendekatan Partisipatif dalam Perencanaan Kota*. Terjemahan Puji Lestari, Dewi Mayangsari, dan Sely Martini. Bandung: Penerbit Yayasan Sugijanto Soegijoko.
- Cadman, David and Leslie Austin-Crowe. 1991. *Development Property*. Third Edition. London: E and FN Spon
- Conyers, Diana. 1991. *Perencanaan Sosial di Dunia Ketiga: Suatu Pengantar*. Terjemahan Susetiawan. Yogyakarta: Gadjah Mada University Press

- Catanese, A. J., dan Snyder, J. C. 1979. *Introduction to Urban Planning*. New York: McGraw-Hill Book Company.
- Chapin, F.S. 1972. *Urban Land Use Planning*. University of Illinois, Urbana.
- Conyers, Diana. (1991). *Perencanaan Sosial di Dunia ketiga*. Yogyakarta: UGM Press.
- Depdikbud (Balai Penelitian Sejarah dan Budaya). 1980. *Risalah Sejarah dan Budaya*. Yogyakarta.
- Ditjen Pembangunan Desa. 1975. \_\_\_\_\_
- De Roo, G. and Miller, D. 2000. *Compact City and Sustainable Urban Development: A Critical Assessment of Policies and Plans from an International Perspective*. Ashgate, Aldershot.
- Djunaedi, A. 2000. *Bahan Kuliah: Perancangan Kota I*. Jurusan Teknik Arsitektur Universitas Gadjah Mada.
- Doxiadis. 1968. "*Human Settlement are, by Definition, Settlements Inhabited by Man*" (dalam Ekistics).
- Ekistics. 1973. *News on the Problems and Science of Human Settlements*. jl. 35, no. 208, h. 112, Athens.
- Feiden, Sir Bendhard. 1994. *Conservation of Historic Building*.
- Fjellstrom Karl. 2002. *Transportasi Perkotaan dan Perkembangan Perkotaan: Sebuah Model yang Berbeda*.
- Freeman, T. W. 1968. *Geography and Planning*. Hutchinson University Library, London.
- Friedmann, John. 1987. *Planning in the Public Domain*. Gallion, Arthur & Eisner, Simon. 1996. *Pengantar Perancangan Kota*.
- Penerbit Erlangga. Edisi Kelima Jilid 1. (Penerjemah: Sussongko & Hakim, Januar).
- Gosling, David & Maitland, Barry. 1984. *Concept of Urban Design*. Academy Edition.
- Gaventa, Jhon dan Valderama, Camilo, 2001, Partisipasi, Kewargaan, dan Pemerintah Daerah, dalam pengantar buku, Mewujudkan Partisipasi; Teknik, Partisipasi Masyarakat Untuk Abad 21, The British Council dan New Economics Fondation.
- Dr. Ir. Wahyoe Soepri Hantoro APU. \_\_\_\_\_ *Pengaruh Karakteristik Laut dan Pantai Terhadap Perkembangan Kawasan Kota Pantai*. Proceeding — (Kerugian pada Bangunan dan Kawasan Akibat Kenaikan Muka Air Laut pada Kota-Kota Pantai di Indonesia-Pusat Penelitian Geoteknologi LIPI).
- Hantoro W.S. 1992. *Etude des terrasses recifales quaternaires soulevees entre le detroit de la Sonde et l' "le de Timor, Indonesie Mouvements Verticaux de la Croute terrestre et variations du niveau de la mer*. Ph.D Thesis Univ. d'Aix Marseille II. France. Vol I 761 p et Vol.. II 225p. Published.
- Hantoro W.S. 2001. *Low stand sea level and landform changes: climatic changes consequence to epicontinental shelf and fauna migration through Indonesian Archipelago*. In Preceeding of: "The Environmental and Cultural History and Dynamics of the Australian-Southeast Asian Region" Seminar, Melbourne, December 10-12, 1996.
- Hakim, Rustam. 1987. *Unsur Perancangan dalam Arsitektur Lanskap*.



- Hatmoko, Adi U. \_\_\_\_\_. *Handouts Matakuliah Perancangan Kawasan Perkotaan*. Magister Desain Kawasan Binaan Universitas Gadjah Mada.
- Hadi, S. P. 2005. *Dimensi Lingkungan Perencanaan Pembangunan*. Yogyakarta: Gadjah Mada University Press.
- Hadi, Sutrisno. 2001. *Metodologi Research Jilid 3*. Yogyakarta: Andi
- Hasan, M.I. 2002. *Pokok-Pokok Materi Metodologi Penelitian dan Aplikasinya*. Jakarta: Ghalia Indonesia.
- Holil Soelaiman. (1980). *Partisipasi Sosial dalam Usaha Kesejahteraan Sosial*. Bandung.
- Isbandi Rukminto Adi. (2007). *Perencanaan Partisipatoris Berbasis Aset Komunitas: dari Pemikiran Menuju Penerapan*. Depok: FISIP UI Press.
- Imparato, Ivo and Jeff Ruster. 2003. *Slum Upgrading and Participation: Lesson from Latin America*. Washington, D.C.: The World Bank.
- Jayadinata, Johara. 1999. *Tata Guna Tanah dalam Perencanaan Pedesaan Perkotaan & Wilayah*. Penerbit ITB Bandung.
- Jenks, M.; Burton, E.; Williams, K., eds. 1996. *The Compact City: A Sustainable Urban Form*. E & FN Spon, London.
- Jenks, M.; Burgess, R., eds. 2000. *Compact Cities: Sustainable Urban Forms for Developing Countries*. E & FN Spon, London.
- Jayadinata, J.T. 1986. *Tata Guna Tanah dalam Perencanaan Pedesaan, Perkotaan, dan Wilayah*. Bandung: Penerbit ITB Bandung. 171
- Kartasmita, Ginandjar. 1996. *Pembangunan Untuk Rakyat: Memadukan Pertumbuhan dan Pemerataan*. Jakarta: CIDES.
- Marzuki. 2002. *Metodologi Riset*. Yogyakarta: BPFU-UII
- Kaidou, K. 2002. *Compact City: Towards an Image of Society in Sustainable City (Kompakuto Shiti, Jizokukanouna Shakai no, Toshizou wo Motomete)*. Gakugei Publisher, Kyoto, dalam Bahasa Jepang.
- Kedaulatan Rakyat. 1989. *Album Agung Jumenengan Sri Sultan Hamengku Buwono X*. Yogyakarta.
- Keeble, L. 1959. *Town and Country Planning*. The Estate Gazette, London.
- Kusno, Abidin. 2000. *Behind the Postcolonial: Architecture, Urban Space, and Political Culture in Indonesia*.
- Kostof, Spiro. 1992. *The Element of Urban Form through History – THE CITY ASSEMBLED*. Thames & Hudson Ltd, London.
- Krier, Leon. 1992. *Architecture and Urban Design*. Krier, Rob. 1984. *Urban Space*. London: Academy Edition.
- Khairuddin. 1992. *Pembangunan Masyarakat. Tinjauan Aspek; Sosiologi, Ekonomi, dan Perencanaan*. Liberty. Yogyakarta.
- Levy, John M. 1997, *Contemporary Urban Planning*. Fourth Edition, Prentice-Hall, Upper Saddle River, NJ.
- Lynch, Kevin. 1981. *Good City Form*. Lynch, Kevin. 1960. *The Image of The City*.

- Maryono, A. 2004. *Menangani Banjir, Kekeringan, dan Lingkungan Hidup*. Gadjah Mada University Press. Yogyakarta.
- Mumford, Lewis. 1961. *The City in History*. Munawar, Ahmad. 2004. *Manajemen Lalu Lintas Perkotaan*. Penerbit Beta Offset Jogjakarta.
- Mikkelsen, Britha. 2003. *Metode Penelitian Partisipatoris dan Upaya-Upaya Pemberdayaan*. Terjemahan Matheos Nalle. Jakarta: Yayasan Obor Indonesia.
- Miles, Matthew B and A. Michael Huberman. 1992. *Analisis Data Kualitatif: Buku Sumber Tentang Metoda-Metoda Baru*. Terjemahan Tjetjep Rohendi Rohidi. Jakarta: Penerbit UI Press
- Mikkelsen, Britha. (1999). *Metode Penelitian Partisipatoris dan Upaya-upaya Pemberdayaan: sebuah buku pegangan bagi para praktisi lapangan*. Jakarta: Yayasan Obor Indonesia.
- Ross, Murray G., and B.W. Lappin. (1967). *Community Organization: theory, principles and practice*. Second Edition. NewYork: Harper & Row Publishers.
- Moughtin, J.C. 1992. *Urban Design Street and Square*. Oxford: Butterworth Heinemann Ltd.
- Narbuko, C dan Abu Achmadi. 2003. *Metodologi Penelitian*. Jakarta: Bumi Aksara
- Nas., P.J.M. 1984. *Kola di Dunia Ketiga (Pengantar Sosiologi Kota)*. Fakultas Ilmu-ilmu Sosial Universitas Indonesia. Penerbit Bhratara Karya Aksara- Jakarta.
- Ndraha, T. 1990. *Membangun Masyarakat Mempersiapkan Masyarakat Tinggal Landas*. Rineka Cipta. Jakarta.
- Papageorgiu, Alexander. 1977. *Continuity and Change: Preservation in City Planning*.
- Pittas, M., dan Ferebee, A. (editors). 1982, *Education for Urban Design*. Institute for Urban Design, Purchase, New York.
- Parfitt, Trevor. (2004), 'The Ambiguity of Participation: a Qualified Defence of Participatory Development', *Third World Quarterly*.
- Peters, B. Guy, 1996, *The Feuture of Governing; Four Emerging Models*, University Press Of Kansas.
- Nikkci Shinbun. April 24, 2006, *Shou, Juu, Set Machi Naka He: Konpakuto Shili no Kasoku (Commerce, Housing, Policy, Back to the Central City: Compact City Implementation)*.
- Peratunin Pemerintah Republik Indonesia Nomor 63 Tahun 2002 Tentang Hutan Kota.
- PerMendagri No. 2 Tahun 1987, *Peraturan Menteri Dalam Negeri No. 2 Tahun 1987 tentang Pedoman Penyusunan Rencana Kota*. Departemen Dalnin Negeri, Jakarta.
- Radjimnn. 2006. *Konsep Dasar Kota dan Wilayah & Struktur Perkotaan*. (Materi Pembekalan Lanjutan Perencana Bersertifikasi Th. 2006 IAP-DIY. Yogyakarta 5 - 6 Mei 2006). Rossi, Aldo. 1966. *The Architecture of the City*.
- Roychansyah, M. S., Ishizaka, K., Omi, T. 2003. *A Study on New Urbanism: Learning from Japanese Urban Conditions and Its Issues, dalam Proceeding.\*; of International Symposium on City Planning*.

- Rudito, B. dan Budimanta, A. 2003. *Pengelolaan Community Development*. Indonesia Center For Sustainable Development. Jakarta.
- Sapporo, August 2003, I-II. Roychansyah, M.S. 2005. *A Study on Characterizing and Evaluating Cities toward Implementations of Compact City Strategy (Konpakuto Shiti Senryakii no Kanten kara no Tosbi Tokusei no Haaku to Hyouka ni Kan.iiru Kenkyuu)*.
- Schulz, Christian Norberg. 1988. *The Concept of Dwelling*. New York: Rizolli.
- Shirvani, Ilamid. 1985. *Urban Design Process*. Van Nostrand Reinhold, New York.
- Setiawan. Bobi. 2006. *Urban Sprawl dan Manajemen Penataan Ruang (drowlh Management) di Yogyakarta*. (Materi untuk Pembekalan Ikatan Ahli Perencanaan Yogyakarta, 05 — 06 Mei 2006).
- Sikander, Prof. A.S., & Prof. Dr. TH. Malik. 1997. *The Patterns and form of the future metropolis in Asia, Fourth International Congress of Asian Planning School Association (APSA)*. Bandung Institute of Technology, Bandung.
- Soejarto, Djoko. 1992. *Perkembangan Perencanaan Tata Ruang Kota di Indonesia*. Jurusan Teknik Planologi, FTSP, Institut Teknologi Bandung.
- Suparlan, P. 2004. *Kehidupan di Daerah Perkotaan dalam Masyarakat dan Kebudayaan Perkotaan: Perspektif Antropologi Perkotaan*. Yayasan Pengembangan Kajian Ilmu Kepolisian. Jakarta.
- Sudaryono. 2006. *Handouts Matakuliah Teori Perencanaan, MPKD-UGM*. Trancik, Roger. 1986. *Finding Lost Space*. Van Nostrand Reinhold, New York.
- Sani Rohansyah. *Paradigma Kota Kompak: Solusi Masa Depan Tata Ruang Kota?* ISSN : 0917-8376 | Edisi Vol.7/XVIII/Juni 2006, Inovasi on line.
- Susanti, Indah & Harjana Teguh. 2006. *Aspek Iklim dalam Perencanaan Tata Ruang*. Jurnal Inovasi Online. Edisi Vol.S/XVIII/November 2006, ISSN: 0917-8376 |.
- Sastropetro, Santoso. 1988. *Partisipasi, Komunikasi, Persuasi dan Disiplin dalam Pembangunan Nasional*. Bandung: Penerbit Alumni.
- Schubeler, Peter. 1996. *Participation and Partnership in Urban Infrastructure Management*. Washington, D.C.: The World Bank.
- Solihin, D. 2006. *Perencanaan Pembangunan Partisipatif*. Makalah disampaikan pada Pelatihan Aparatur Pemerintahan Daerah. Jakarta, 27 Desember 2006. Sekolah Tinggi Pemerintahan Abdi Negara.
- Soetomo, 2006. *Strategi-Strategi Pembangunan Masyarakat*. Pustaka Pelajar. Yogyakarta.
- Tampobulon, M. 2006. *Pendidikan Pola Pemberdayaan Masyarakat Dan Pemberdayaan Partisipasi Masyarakat Dalam Pembangunan Sesuai Tuntutan Otonomi Daerah*. Fakultas Ilmu Pendidikan. Universitas Negeri Medan. Sumatera Utara.
- Tony Bovaird & Elke Loffler (2004), "Public Management and Governance",
- Yeung, Y.M and T.G. Mc Gee. 1986 (eds.). *Community Participation in Delivering Urban Services in Asia*. Ottawa: IDRC

Yunus, H. S. 2005. Manajemen Kota Perspektif Spasial

Zahnd, Markus. 1999. *Perancangan Kota Secara Terpadu*. Kanisius, Yogyakarta.