

**EVALUASI SISTEM DRAINASE DALAM UPAYA
PENANGGULANGAN BANJIR DI KELURAHAN LUMPUE
KECAMATAN BACUKIKI BARAT KOTA PAREPARE**



Skripsi

Diajukan untuk Memenuhi Salah Satu Syarat Meraih Gelar
Sarjana Teknik Jurusan Perencanaan Wilayah dan Kota
pada Fakultas Sains dan Teknologi
UIN Alauddin Makassar

UNIVERSITAS ISLAM NEGERI
ALAUDDIN
M A TRY AYU ANGGRAINI R
NIM. 60 800 112 121

**JURUSAN TEKNIK PERENCANAAN WILAYAH DAN KOTA
FAKULTAS SAINS DAN TEKNOLOGI
UNIVERSITAS ISLAM NEGERI ALAUDDIN MAKASSAR
TAHUN 2018**

PERNYATAAN KEASLIAN SKRIPSI

Dengan penuh kesadaran, penyusun yang bertanda tangan di bawah ini menyatakan bahwa skripsi ini benar adalah hasil karya penyusun sendiri. Jika di kemudian hari terbukti bahwa ia merupakan duplikat, tiruan, plagiat, atau dibuat oleh orang lain, sebagian atau seluruhnya, maka skripsi dan gelar yang diperoleh karenanya batal demi hukum.

Samata Gowa, November 2018

Penyusun,



TRY AYU ANGGRAINI
NIM: 60800112121

UNIVERSITAS ISLAM NEGERI
ALAUDDIN
M A K A S S A R

PERSETUJUAN SKRIPSI

Judul Skripsi : Evaluasi Sistem Drainase dalam Upaya Penanggulangan
Banjir di Kelurahan Lumpue Kecamatan Bacukiki Barat
Kota Parepare

Nama Mahasiswa : Try Ayu Anggraini

NIM : 60800112121

Jurusan : Perencanaan Wilayah dan Kota

Fakultas : Sains dan Teknologi

Disetujui Komisi Pembimbing

Pembimbing I

Pembimbing II


A. Idham AP, ST., M.Si


Ivan Awaluddin, ST., MT

Mengetahui

Dekan Fakultas Sains dan Teknologi

UIN Alauddin Makassar



Prof. Dr. H. Arifuddin, M.Ag
NIP. 19691205 199303 1 001

Ketua Jurusan Teknik Perencanaan

Wilayah dan Kota


Dr. H. Muhammad Anshar, S.Pt. M.Si
NIP. 19760602002121 00 5

PENGESAHAN SKRIPSI


Skripsi yang berjudul, "Evaluasi Sistem Drainase Dalam Upaya Penanggulangan Banjir di Kelurahan Lumpue Kecamatan Bacukiki Barat Kota Parepare," yang disusun oleh Try Ayu Anggraini, NIM: 60800112121, mahasiswa Jurusan Teknik Perencanaan Wilayah dan Kota pada Fakultas Sains dan Teknologi UIN Alauddin Makassar, telah diuji dan dipertahankan dalam sidang *munaqasyah* yang diselenggarakan pada hari Kamis, tanggal 22 November 2018 M, bertepatan dengan 14 Rabi'ul Awwal 1440 H, dinyatakan telah dapat diterima sebagai salah satu syarat untuk memperoleh gelar Sarjana Teknik dalam Ilmu Teknik Perencanaan Wilayah dan Kota, Jurusan Teknik Perencanaan Wilayah dan Kota.


Makassar, 22 November 2018 M.
14 Rabi'ul Awwal H.

DEWAN PENGUJI:

Ketua	: Dr. Wasilah, S.T., M.T.	()
Sekretaris	: Risnawati K, S.T., M.Si	()
Munaqisy I	: Dr. Ir. Syahriar Tato, S.H., M.H	()
Munaqisy II	: Prof. Dr. H. Bahaking Rama, MS	()
Pembimbing I	: A. Idham AP, ST., M.Si	()
Pembimbing II	: Iyan Awaluddin, ST., M.T	()

Diketahui oleh:


Dekan Fakultas Sains dan Teknologi
UIN Alauddin Makassar,


Prof. Dr. H. Arifuddin, M.Ag
NIP. 19691205 199303 1 001

KATA PENGANTAR



Puji dan syukur penulis panjatkan kehadirat Allah Swt., karena atas rahmat dan karuniaNya sehingga penulisan Tugas Akhir ini dapat penulis rampungkan tepat pada waktunya. Salawat dan salam kepada Nabiullah Muhammad Saw., atas Alquran, hadis, dan segenap ilmu yang tersebar di muka bumi hingga penyusunan Tugas Akhir ini dapat terselesaikan. Skripsi ini merupakan salah satu syarat yang harus dipenuhi untuk memperoleh gelar Sarjana Strata Satu (S1) pada Jurusan Perencanaan Wilayah dan Kota, Fakultas Sains Dan Teknologi di Universitas Islam Negeri Alauddin Makassar.

Keberhasilan penulis tidak lepas dari bantuan berbagai pihak yang telah memberikan banyak bantuan, baik moril maupun materil. Sebagai bentuk penghargaan penulis, secara khusus penulis menyampaikan ucapan terima kasih kepada :

1. Keluarga besar penulis terkhusus Ibunda Hayati B. dan ayahanda Nurdin Ali dan kakanda tercinta Adi Rahayu Atmansyah. serta Ade Kurniawan, S.E, yang telah banyak memberikan dorongan moril dan materil dari awal kuliah hingga selesainya tugas akhir ini.
2. Bapak Prof. Dr. H. Musafir Pababari, M.Si., selaku Rektor Universitas Islam Negeri Alauddin Makassar beserta jajarannya.

3. Bapak Prof.Dr. H. Arifuddin, M.Ag., selaku Dekan Fakultas Sains dan Teknologi serta segenap dosen dan staf pada jurusan Perencanaan Wilayah dan Kota Universitas Islam Negeri Alauddin Makassar.
4. Bapak Dr. H. Muhammad Anshar, S.Pt., M.Si., dan Ibu Risma Handayani, S.IP., M.Si., selaku ketua dan sekretaris jurusan Perencanaan Wilayah dan Kota Universitas Islam Negeri Alauddin Makassar beserta segenap staf lainnya.
5. Bapak A. Idham A.P, ST.,M.Si, selaku pembimbing I dan Bapak Iyan Awaluddin, ST.,MT, selaku pembimbing II yang senantiasa meluangkan waktunya untuk membimbing penulis hingga rampungnya penulisan Tugas Akhir ini.
6. Bapak Dr.Ir. H. Syahriar Tato., S.H.,M.H., selaku penguji I dan Bapak Prof.Dr. H. Bahaking Rama.,MS, selaku penguji II yang telah bersedia menguji dengan penuh kesungguhan demi kesempurnaan skripsi ini.
7. Segenap staf Bappeda, Badan Pusat Statistik, Dinas Pekerjaan Umum, Kantor Kecamatan Bacukiki Barat, dan Kantor Kelurahan Lumpue Kota Parepare serta instansi terkait yang telah memperlancar dalam proses pengambilan data.
8. Keluarga besar Mahasiswa Teknik PWK yang telah memberikan dorongan dan semangat terutama angkatan PWK 2012.
9. Sahabat-sahabat seperjuanganku Aliyah Abdul Rahman S.PWK, Widya Harmita Sari S.PWK, Lisdayanti S.PWK, Sri Qurniati A.M, S.PWK, Julianti S.Pd, Rusni Rimbun S.E, yang telah banyak membantu penyelesaian Tugas Akhir ini .

Akhir kata dengan segala kerendahan hati penulis menyadari bahwa penulisan Tugas Akhir ini masih jauh dari kesempurnaan, penulis mengharapkan kritikan dan saran yang sifatnya membangun sehingga dapat mengarahkan kepada kesempurnaan. Penulis berharap semoga kehadiran Tugas Akhir ini dapat berguna bagi pembaca dan menambah literatur kajian ilmu Perencanaan Wilayah dan Kota pada khususnya dan disiplin ilmu lain pada umumnya, Wassalam.

Samata, Gowa November 2018

Penulis



UNIVERSITAS ISLAM NEGERI
ALAUDDIN
M A K A S S A R

ABSTRAK

Nama Penyusun : Try Ayu Angraini
Nim : 60800112121
Judul Skripsi : Evaluasi Sistem Drainase Dalam Upaya Penanggulangan
Banjir di Kelurahan Lumpue Kecamatan Bacukiki Barat
Kota Parepare

Secara struktur drainase di kota Kawasan Bacukiki Barat dan sekitarnya pada umumnya adalah pasang batu, namun pemeliharaan yang kurang baik sehingga sedimentasi atau pendangkalan terjadi dan banyaknya sampah yang menumpuk di saluran mengakibatkan kurang lancarnya sistem pengaliran di dalam saluran tersebut sehingga menimbulkan genangan di beberapa titik yaitu di Kelurahan Lumpue, Kelurahan Sumpang Minanagae, Kelurahan Cappa Galung, dan Kelurahan Tiro Sompe. Untuk mengetahui kondisi sistem drainase di Kelurahan Lumpue menggunakan analisis deskriptif kualitatif dan pembobotan, sedangkan untuk mengetahui arahan sistem drainase menggunakan analisis SWOT. Kondisi Drainase di kelurahan Lumpue yaitu buruk disebabkan oleh sedimentasi dan buangan air limbah yang sangat tinggi sehingga menyebabkan drainase mengalami kedangkalan dan juga sistem drainase yang tidak memadai. Klasifikasi drainase terdiri dari tiga yaitu drainase primer terdapat di 1 ruas jalan, drainase sekunder terdapat 9 ruas jalan dan drainase tersier terdapat 7 ruas jalan. Waktu Genangan berada pada 10 – 140 menit. Arahan sistem drainase di Kelurahan Lumpue dibuat dengan berkonstruksi beton atau penerasan secara keseluruhan dan strategi sinergitas masyarakat dan pemerintah, dimana masyarakat mendorong pemerintah dalam memperbaiki rencana sistem drainase yang lebih baik untuk menanggulangi kemungkinan banjir dan partisipasi masyarakat untuk mengembangkan program pemberdayaan masyarakat dalam mengontrol terhadap lingkungan khususnya untuk drainase lingkungan.

Kata Kunci : Sistem Drainase, Pengendalian, Banjir

DAFTAR ISI

SAMPUL	i
LEMBAR PERSETUJUAN	ii
KATA PENGANTAR	iii
ABSTRAK	vi
DAFTAR ISI	vii
DAFTAR TABEL	ix
DAFTAR GAMBAR.....	x
DAFTAR PETA	xi
BAB I PENDAHULUAN	1
A. Latar Belakang	1
B. Rumusan Masalah	8
C. Tujuan dan Manfaat Penelitian	8
D. Ruang Lingkup Penelitian.....	9
E. Sistematika Pembahasan	10
BAB II TINJAUAN PUSTAKA.....	12
A. Defenisi Wilayah, Kawasan, dan Kawasan Perkotaan	12
B. Sistem Drainase	13
C. Fungsi Drainase	16
D. Bentuk Saluran Drainase.....	17
E. Permasalahan Drainase dan Beberapa Gangguan Sistem Drainase	19
F. Penyebab Terjadinya Banjir.....	21
G. Tipologi Kawasan Banjir	24
H. Konsep Penanganan Kawasan Rawan Bencana Banjir	25
I. Pandangan Islam Tentang Pemicu Terjadinya Banjir.....	31
J. Sedimentasi	39
K. Sedimentasi Pada Pengelolaan Air Limbah.....	41
L. Partisipasi Masyarakat	42
BAB III METODE PENELITIAN	46
A. Lokasi Penelitain.....	46
B. Jenis dan Metode Pengumpulan Data	46
C. Variabel Penelitian	49
D. Metode Analisis	50

E. Kerangka pikir.....	65
F. Defenisi Operasional.....	67
BAB IV HASIL DAN PEMBAHASAN	68
A. Gambaran Umum Kota Parepare	68
B. Gambaran Umum Kecamatan Bacukiki Barat	80
C. Gambaran Umum Kelurahan Lumpue.....	89
D. Analisis Kondisi Fisik Kelurahan Lumpue	102
E. Analisis Kondisi Fisik Drainase di Kelurahan Lumpue.....	104
F. Analisis Karakteristik Banjir di Kelurahan Lumpue.....	107
G. Analisis Kondisi Non Fisik	110
H. Arahan dan Strategi Penanganan/Pencegahan Banjir dan Genangan di Kelurah Lumpue	113
I. Solusi Pengelolaan Lingkungan dalam Pandangan Islam.....	118
BAB V PENUTUP.....	123
A. Kesimpulan	123
B. Saran	124
DAFTAR PUSTAKA	125
LAMPIRAN	

DAFTAR TABEL

Tabel 1.	Kebutuhan Data Serta Sumber Data	49
Tabel 2.	Variabel Penelitian	49
Tabel 3.	Model Analisis Faktor Strategis Internal (IFAS)	60
Tabel 4.	Model Analisis Faktor Strategis Eksternal (EFAS)	63
Tabel 5.	Keterkaitan antara rumusan masalah, sasaran, variable penelitian, jenis data, metode pengumpulan data, metode analisis dan keluaran/hasil yang akan dicapai dalam penelitian	66
Tabel 6.	Luas Wilayah Kota Parepare berdasarkan Kecamatan Tahun 2017	70
Tabel 7.	Tinggi Wilayah diatas Permukaan Laut Berdasarkan Kecamatan di Kota Parepare	71
Tabel 8.	Luasan Per Kelurahan Kecamatan Bacukiki Barat 2015	80
Tabel 9.	Tinggi Wilayah di atas Permukaan Laut Menurut Kelurahan di Kecamatan Bacukiki Baarat	82
Tabel 10.	Luas Per RW Kelurahan Lumpue 2016	89
Tabel 11.	Jumlah Curah Hujan, Kecepatan Angin, dan Suhu Udara Rata-rata Tiap Kecamatan di Kota Parepare	91
Tabel 12.	Penggunaan Lahan Kelurahan Lumpue 2017	96
Tabel 13.	Jumlah Penduduk dan Kepadatan Penduduk Per Km ²	97
Tabel 14.	Sistem Drainase di Kelurahan Lumpue	98
Tabel 15.	Kemiringan Lereng di Kelurahan Lumpue	103
Tabel 16.	Curah Hujan di Kelurahan Lumpue	103
Tabel 17.	Hirarki Sistem Jaringan Drainase di Kelurahan Lumpue	104
Tabel 18.	Kondisi Konstruksi Sistem Jaringan Drainase di Kelurahan Lumpue	107
Tabel 19.	Waktu Genangan Pada Jaringan Drainase di Kelurahan Lumpue	109
Tabel 20.	Prilaku Masyarakat Terhadap Sistem Jaringan Drainase di Kelurahan Lumpue	111
Tabel 21.	Kebijakan Pemerintah Terhadap Sistem Drainase di Kelurahan Lumpue	112
Tabel 22.	Analisis Faktor Internal	113
Tabel 23.	Analisis Faktor Eksternal	114

DAFTAR GAMBAR

Gambar 1. Sistem Jaringan Terpisah	14
Gambar 2. Sumur Resapan	29
Gambar 3. Rumah dengan Sumur Resapan	29
Gambar 4. Lokasi Penelitian	46
Gambar 5. Pembobotan Kriteria Kondisi Fisik Drainase	53
Gambar 6. Pembobotan Kriteria Non Fisik	54
Gambar 7. Pembobotan Kriteria Fisik Dasar Kawasan	55
Gambar 8. Kondisi Drainase yang ada di Kelurahan Lumpue	99
Gambar 9. Ketinggian Banjir yang ada di Kelurahan Lumpue	101
Gambar 10. Kuadrat Hasil Analisis SWOT	116
Gambar 11. Tipikal Drainase Dengan Perkerasan	117

DAFTAR PETA

Peta Administrasi Kota Parepare	69
Peta Topografi Kota Parepare	72
Peta Kemiringan Lereng Kota Parepare	73
Peta Hidrologi Kota Parepare	75
Peta Geologi Kota Parepare	78
Peta Jenis Tanah Kota Parepare	79
Peta Administrasi Kecamatan Bacukiki Barat	81
Peta Topografi Kecamatan Bacukiki Barat	83
Peta Hidrologi Kecamatan Bacukiki Barat	85
Peta Geologi Kecamatan Bacukiki Barat	87
Peta Jenis Tanah Kecamatan Bacukiki Barat	88
Peta Administrasi Kelurahan Lumpue	90
Peta Topografi Kelurahan Lumpue	92
Peta Hidrologi Kelurahan Lumpue	94
Peta Jenis Tanah Kelurahan Lumpue	95
Peta Hirarki Sistem Drainase Kelurahan Lumpue	106

BAB I

PENDAHULUAN

A. Latar Belakang

Pemanfaatan ruang dipertanian sudah sangat padat dan sarat akan konflik kepentingan pemanfaatan lahan. Daya dukung lingkungan seluruh wilayah pun telah terancam, dimana saat ini sebagian besar wilayah perkotaan di Indonesia diidentifikasi sebagai daerah rawan banjir. Banjir adalah aliran air di permukaan tanah (*surface water*) yang relatif tinggi dan tidak dapat ditampung oleh saluran drainase atau sungai, sehingga melimpah ke kanan dan kiri serta menimbulkan genangan/aliran dalam jumlah melebihi normal dan mengakibatkan kerugian pada manusia. Peristiwa banjir merupakan suatu indikasi dari ketidakseimbangan sistem lingkungan dalam proses mengalirkan air permukaan, dipengaruhi oleh besar debit air yang mengalir melebihi daya tampung daerah pengaliran, selain debit aliran permukaan banjir juga dipengaruhi oleh kondisi daerah pengaliran dan iklim (curah hujan) setempat (Caesari, 2006).

Bencana banjir merupakan fenomena alam, yang terjadi karena dipicu oleh proses alamiah dan aktivitas manusia yang tidak terkendali dalam mengeksploitasi alam. Proses alamiah sangat tergantung pada kondisi curah hujan, tata air tanah (*geohidrologi*), struktur geologi, jenis batuan, geomorfologi, dan topografi lahan. Sedangkan aktivitas manusia terkait dengan perilaku dalam mengeksploitasi alam untuk kesejahteraan manusia, sehingga akan cenderung merusak lingkungan, apabila dilakukan dengan

intensitas tinggi dan kurang terkendali. Bencana banjir dapat terjadi setiap saat dan sering mengakibatkan kerugian jiwa dan harta benda. Kejadian banjir tidak dapat dicegah, namun hanya dapat dikendalikan dan dikurangi dampak kerugian yang diakibatkannya. Berhubung datangnya relatif cepat, untuk mengurangi kerugian akibat bencana tersebut perlu dipersiapkan penanganan secara cepat dan tepat (Dibiyosaputro & Widiyanto, 1995).

Sistem drainase perkotaan melayani pembuangan kelebihan air pada suatu kota dengan cara mengalirkannya melalui permukaan tanah atau lewat dibawah permukaan tanah, untuk dibuang ke sungai, danau dan laut. Kelebihan air tersebut dapat berupa air hujan, air limbah domestik maupun air limbah industri. Oleh karena itu agar dapat mencegah terjadinya banjir pada daerah perkotaan, suatu sistem drainase perkotaan harus terpadu dengan sanitasi, sampah, pengendalian banjir kota dan juga keadaan lingkungan daerah sekitar (Dibiyosaputro & Widiyanto, 1995).

Kawasan genangan dipandang sebagai salah satu penyebab permasalahan konflik kepentingan dan kebutuhan antara manusia dan air. Kepentingan ini lah yang menjadi keputusan manusia kemudian ikut berpengaruh selain faktor fisik dalam memanfaatkan dan mengelola lahan (Dibiyosaputro & Widiyanto, 1995). Konflik yang dapat dirasakan diantaranya konflik pemangku kepentingan tata ruang bangunan dengan tata ruang air dan konflik antara penataan ruang dengan pengelolaan sumber daya air. Konflik pertama secara nyata dapat dilihat yaitu adanya pendirian bangunan tidak diikuti penataan saluran air maupun arahnya. Kondisi yang

baik seharusnya aliran diarahkan menuju badan air dengan kondisi air selalu menuju ke tempat yang lebih rendah. Kondisi konflik kedua yaitu penataan ruang cenderung berdasar pendekatan wilayah administrasi. Pengelolaan sumber daya air justru dibutuhkan dengan pendekatan pendekatan unit daerah aliran sungai (DAS) (Kodoate & Sjarief, 2005). DAS memiliki unsur-unsur utama yang terdiri atas sumber daya alam tanah, air, dan vegetasi serta sumber daya manusia sebagai pelaku pemanfaatan sumber daya alam tersebut (Caesari, 2006).

Perubahan lahan yang terjadi didorong dari tuntutan penyediaan sarana dan prasarana. Perubahan lahan di perkotaan cenderung ke arah penutupan lahan yang kedap air. Kondisi kedap air justru berakibat bermasalahnya keseimbangan hidrologi (Harisuseno, et al., 2013). Saluran drainase yang diharapkan mampu menyalurkan air buangan atau air limpasan ke sungai menjadi terganggu bahkan menimbulkan genangan (Soemarto, 1995).

Bentuk kontrol terkait sistem drainase perkotaan dapat dilakukan dengan mengamati secara detil faktor-faktor yang benar berpengaruh. Tingkat keberhasilan dari evaluasi dan pengelolaan ini sangat ditentukan oleh ketepatan dan ketelitian masukan (Dharmawati, Darmadi & Sudira, 2002). Selain itu, kualitas masukan sangat diperhatikan seperti data-data aktual di lapangan dan data hidrologi menjadi penyusun dalam strategi pengelolaan. Salah satu indikator kinerja pengelolaan yang dapat diukur antara lain kondisi saluran drainase beserta informasi kapasitas debit dan titik-titik genangan aktual yang tercatat (Wesli, 2008). Pertimbangan aspek

penting terutama terhadap ketersediaan data untuk kepentingan evaluasi pengelolaan ini dilakukan dengan cara membuat kawasan-kawasan yang berpotensi menjadi genangan secara spasial (Qomariyah, Saido & Dhinarto, 2007). Dengan demikian metode yang digunakan yaitu menggunakan bentuk analisis hubungan sederhana untuk melihat hubungan antara genangan banjir dengan karakteristik fisik kawasan.

Karakteristik fisik kawasan di setiap kejadian genangan apabila diperhatikan secara detil jumlah kepadatan dan arah aliran air yang disebabkan oleh hujan tidak lepas dari pengaruh morfologi. Adanya perbedaan kemiringan topografi menyebabkan gaya gravitasi terhadap air bekerja lebih besar pada lereng yang besar untuk mengarahkan ke bawah atau ke tempat lebih rendah. Hal tersebut juga dijelaskan pada teori arah pengaliran sungai secara makro (Morisawa, 1985) menyebutkan Perbedaan pola aliran sungai di satu wilayah dengan wilayah lainnya sangat ditentukan oleh perbedaan kemiringan, topografi. Selain itu, morfologi juga membentuk sebagai wadah atau basin untuk mengumpulkan air pada titik atau lokasi tertentu karena tidak ada outlet. Curah hujan secara geografis akan memiliki nilai sebaran yang berbeda pada satu wilayah dengan wilayah lainnya oleh karena itu pembuatan peta hujan akan sangat mendukung masukan penelitian ini. Dengan demikian lereng atau topografi menjadi salah satu faktor fisik diikuti pemanfaatan lahan secara aktual dipermukaan dan hujan sebagai sumber air yang mengisi untuk menguatkan hubungan bersama faktor drainase teknis (Caesari, 2006).

Kondisi topografi Kota Parepare yang unik, yaitu bagian timur merupakan daerah perbukitan dan bagian barat merupakan daerah pantai yang sangat landai menyebabkan sistem pembuangan air hujan terpusat di bagian barat. Hal ini menyebabkan daerah barat yang merupakan daerah pusat kegiatan perdagangan dan keramaian pada saat musim hujan sering terjadi genangan sesaat, terutama pada saat air laut dalam kondisi pasang sehingga air buangan yang berasal dari darat tidak bisa mengalir ke laut.

Sistem jaringan drainase yang ada saat ini sudah memadai karena sudah melayani seluruh Kota Parepare, yaitu $\pm 70\%$ dari luas kota yang ada. Sedangkan alur jaringan drainase Kota Parepare mengikuti ketinggian (kontur) dan mengikuti pola jaringan jalan kota yang ada. Saluran drainase di Kota Parepare selain berfungsi untuk menerima buangan air hujan juga berfungsi menerima buangan air limbah rumah tangga. Sistem drainase campur ini, terlihat kurang menguntungkan untuk daerah yang landai, sehingga terjadi pengendapan dan penggenangan di dalam saluran yang menyebabkan bau dan pemandangan yang tidak sedap dipandang mata. Pada bagian lain, kondisi jalan yang relatif tinggi terhadap permukiman penduduk menjadikan saluran jalan hanya dapat dimanfaatkan sebagai saluran penampung limpasan air hujan dari badan jalan dan sebagai saluran pembawa, sedangkan saluran pembuangan dari permukiman melalui saluran yang dibuat sendiri dan dialirkan ke saluran drainase yang ada.

Luas saluran drainase di Kota Parepare yaitu saluran primer luasnya 20 Km, saluran sekunder luasnya 60 Km, dan saluran tersier luasnya 25 Km, dengan rincian sebagai berikut:

1. saluran primer yaitu sistem saluran yang berhubungan langsung dan bermuara ke laut dan sungai Kota Parepare, yaitu saluran primer yang melewati Jalan Bau Massepe Kelurahan Lumpue, Jalan Bau Massepe Kelurahan Sumpang Minangae, Jalan Mattirotasi Kelurahan Cappa Galung, Jalan Mattirotasi Kelurahan Kampung Baru, Jalan Mattirotasi Labukkang, Jalan Andi Cammi Kelurahan Labukkang, Jalan Andi Cammi Kelurahan Mallusetasi, Jalan Alwi Habibie Kelurahan Mallusetasi, Jalan Sultan Hasanuddin Kelurahan Ujung Sabbang, Jalan Kalimantan Kelurahan Ujung Sabbang, Jalan Lasinrang Kelurahan Lakessi, Jalan H.M. Arsyad Kelurahan Watang Soreang.
2. saluran sekunder yaitu sistem saluran berupa selokan yang dikembangkan mengikuti sistem jaringan jalan.
3. saluran tersier yaitu sistem saluran drainase pada jalan-jalan lingkungan.

Sebagaimana dalam firman Allah SWT Q.S.Ar-Ruum (30):41

ظَهَرَ الْفَسَادُ فِي الْبَرِّ وَالْبَحْرِ بِمَا كَسَبَتْ أَيْدِي النَّاسِ لِيُذِيقَهُمْ بَعْضَ

الَّذِي عَمِلُوا لَعَلَّهُمْ يَرْجِعُونَ ﴿٤١﴾

Terjemahnya:

“Telah tampak kerusakan di darat dan dilaut disebabkan karena perbuatan tangan manusia;Allah menghendaki agar mereka merasakan sebagian dari (akibat)perbuatan mereka,agar mereka kembali (ke jalan yang benar)”.

Kota Parepare khususnya Kecamatan Bacukiki Barat merupakan daerah yang rawan banjir. Penyebab utamanya adalah hujan lokal pada daerah itu sendiri maupun air hujan limpasan dari daerah perbukitan atas. Disamping itu juga terjadi genangan akibat air rob. Hal ini perlu penanganan lebih lanjut agar tidak lagi terjadi banjir yang menghambat aktifitas masyarakat perkotaan. Penataan dan peningkatan efisiensi jaringan drainase kota, khususnya di Kecamatan Bacukiki Barat perlu segera dilakukan agar permasalahan banjir dan genangan serta segala akibat yang timbul karenanya dapat segera dikurangi atau bila mungkin dihilangkan. Sebab permasalahan tersebut menimbulkan banyak gangguan pada masyarakat.

Kecamatan Bacukiki Barat merupakan salah satu kelurahan yang berada di dalam wilayah Kota Parepare yang terbagi atas 6 Kelurahan. Berdasarkan data dari badan pusat statistik Kecamatan Bacukiki Barat pada tahun 2015 jumlah penduduk Kecamatan Bacukiki Barat adalah sejumlah 42.314 jiwa. Jumlah penduduk yang besar dan terus meningkat mengingat pesatnya pembangunan kawasan perumahan dan pertokoan di wilayah ini. Secara struktur drainase di kota Kawasan Bacukiki Barat dan sekitarnya pada umumnya adalah pasangan batu, namun pemeliharaan yang kurang baik sehingga sedimentasi atau pendangkalan terjadi dan banyaknya sampah yang menumpuk di saluran mengakibatkan kurang lancarnya sistem

pengaliran di dalam saluran tersebut sehingga menimbulkan genangan di beberapa titik yaitu di Kelurahan Lumpue, Kelurahan Sumpang Minanagae, Kelurahan Cappa Galung dan Kelurahan Tiro Sompe dengan luas wilayah genangan 21,10 (Ha), ketinggian genangan 0,1 - 0,4 m dan lama genangan 2-8 Jam/hari. Genangan yang terjadi menyebabkan berbagai kerugian baik material maupun sosial maka dari itu perlu adanya evaluasi serta perbaikan sistem drainase perkotaan yang ada di lokasi penelitian dengan memperhatikan aspek fisik dan sosial di masyarakat agar permasalahan tersebut dapat terselesaikan dan tidak menjadi kerugian berkepanjangan.

B. Rumusan Masalah

Berdasarkan latar belakang tersebut, adapun rumusan masalah yang akan diamati dalam penelitian ini adalah:

1. Bagaimana kondisi sistem drainase di Kelurahan Lumpue Kecamatan Bacukiki Barat Kota Parepare ?
2. Bagaimana arahan sistem drainase dalam upaya penanggulangan banjir di Kelurahan Lumpue Kecamatan Bacukiki Barat Kota Parepare ?

C. Tujuan dan Manfaat Penelitian

Adapun tujuan dalam penelitian berdasarkan latar belakang penelitian adalah:

1. Mengidentifikasi sistem drainase di Kelurahan Lumpue Kecamatan Bacukiki Barat Kota Parepare
2. Untuk mengetahui arahan sistem drainase dalam upaya penanggulangan banjir di Kelurahan Lumpue Kecamatan Bacukiki Barat Kota Parepare

Manfaat yang ingin dicapai dalam penelitian ini adalah :

1. Bagi pemerintah Kota Parepare, diharapkan hasil perencanaan ini mampu menjadi salah satu masukan dalam penyusunan program penataan kawasan pada bidang permukiman khususnya permukiman di Kelurahan Lumpue Kecamatan Bacukiki Barat, Kota Parepare
2. Bagi masyarakat setempat, diharapkan hasil perencanaan ini bisa menambah wawasan mengenai penataan kawasan permukiman pada lahan berkontur di Kelurahan Lumpue Kecamatan Bacukiki Barat, Kota Parepare.

D. Ruang Lingkup Penelitian

Ruang lingkup pada penelitian ini terdiri dari ruang lingkup materi dan spasial. Ruang lingkup materi bertujuan untuk memberikan batasan pada pembahasan sedangkan ruang lingkup spasial tujuannya untuk membatasi lingkup wilayah kajian.

1. Ruang Lingkup Materi

Kajian materi (analisis) sebagai ruang lingkup materi ialah Penelitian yang dilakukan terbatas pada kinerja sistem jaringan drainase dan merumuskan arahan sistem drainase dalam upaya penanggulangan banjir.

2. Ruang Lingkup Wilayah

Ruang lingkup wilayah adalah Kecamatan Bacukiki Barat Khususnya di Kelurahan Lumpue Kota Parepare, Provinsi Sulawesi Selatan. Berdasarkan buku putih Kota Parepare (BPS Kota Parepare),

luas Kecamatan Bacukiki Barat 13 Km², dengan klasifikasi kelas lereng yaitu 0 - >45%. Adapun batas ruang lingkup penelitian yaitu:

Sebelah Utara berbatasan dengan Kecamatan Ujung

Sebelah Timur berbatasan dengan Kecamatan Bacukiki

Sebelah Selatan berbatasan dengan Kabupaten Barru

Sebelah Barat berbatasan dengan Selat Makassar

E. Sistematika Pembahasan

Dalam penulisan ini pembahasan dilakukan dengan sistematika guna memudahkan dalam penganalisaan, dimana sistematika pembahasan adalah sebagai berikut :

BAB I : Dalam pembahasan ini membahas tentang pendahuluan yang dikemukakan tentang latar belakang, rumusan masalah, maksud dan tujuan, ruang lingkup pembahasan, serta sistematika penulisan.

BAB II : Tinjauan pustaka yang menguraikan tentang kumpulan ringkasan dari studi-studi yang dilakukan terhadap berbagai sumber literature yang dapat mendukung penulisan pembahasan ini meliputi: Defenisi Wilayah, Kawasan, dan Kawasan Perkotaan, Sistem Drainase, Fungsi Drainase, Bentuk Saluran Drainase, Permasalahan Drainase dan Beberapa Gangguan Sistem Drainase, Penyebab Terjadinya Banjir, Tipologi Kawasan Banjir, Konsep Penanganan Kawasan Rawan Bencana Banjir, pandangan Islam tentang

pemicu terjadinya banjir, sedimentasi, sedimentasi pada pengolahan air limbah serta Partisipasi Masyarakat.

BAB III : Pada bab ini menjelaskan tentang metodologi penelitian yang terdiri dari Lokasi Penelitian, Jenis dan Metode Pengumpulan Data, Variabel Penelitian, Metode Analisis, Kerangka Fikir, serta Defenisi Operasional.

BAB IV : Pada bab ini menjelaskan tentang gambaran umum wilayah Kota Parepare dan Kecamatan Bacukiki, gambaran umum lokasi penelitian, analisis deskriptif kualitatif, analisis pembobotan, dan analisis SWOT.

BAB V : Pada bab ini memuat tentang kesimpulan dan saran.

BAB II

TINJAUAN PUSTAKA

A. Defenisi Wilayah, Kawasan, dan Kawasan Perkotaan

1. Defenisi Wilayah

Wilayah adalah ruang yang merupakan kesatuan geografis beserta segenap unsur terkait yang batas dan sistemnya ditentukan berdasarkan aspek administratif dan atau aspek fungsional.

2. Defenisi Kawasan

Kawasan adalah wilayah yang memiliki fungsi utama lindung atau budi daya. Kawasan lindung adalah wilayah yang ditetapkan dengan fungsi utama melindungi kelestarian lingkungan hidup yang mencakup sumber daya alam dan sumber daya buatan. Kawasan budi daya adalah kawasan yang ditetapkan dengan fungsi utama untuk budidaya atas dasar kondisi dan potensi sumber daya alam, sumber daya manusia dan sumber daya buatan.

3. Defenisi Kawasan perkotaan

Kawasan perkotaan adalah wilayah yang mempunyai kegiatan utama bukan pertanian dengan susunan fungsi kawasan sebagai tempat permukiman perkotaan, pemusatan dan distribusi pelayanan jasa pemerintahan, pelayanan sosial dan kegiatan ekonomi.

B. Sistem Drainase

1. Sistem Jaringan Terpisah (*Separate Sistem*)

Sistem jaringan terpisah adalah sistem dimana air buangan disalurkan tersendiri dalam jaringan roil tertutup, sedangkan limpasan air hujan disalurkan tersendiri dalam saluran drainase khusus untuk air yang tidak tercemar. Air kotor dan air hujan dilayani oleh sistem saluran masing-masing secara terpisah.

Pemilihan sistem ini didasarkan atas beberapa pertimbangan antara lain:

- a. Periode musim hujan dan kemarau yang terlalu lama.
- b. Kualitas yang jauh berbeda antara air buangan dan air hujan.
- c. Air buangan memerlukan pengolahan terlebih dahulu sedangkan air hujan tidak perlu dan harus secepatnya dibuang ke sungai yang terdapat pada daerah yang ditinjau.

Keuntungan :

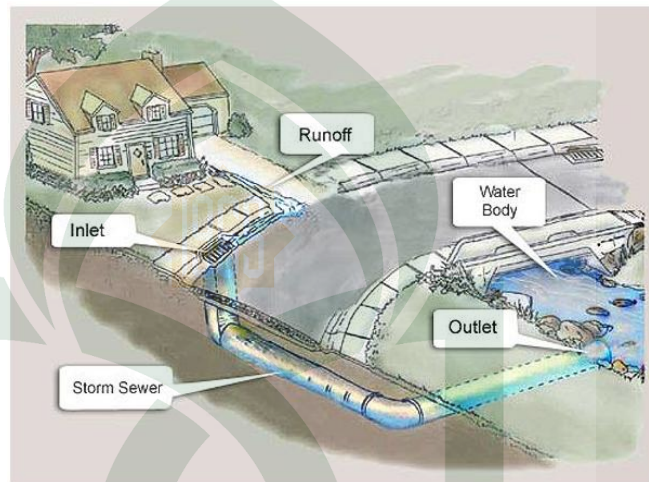
- a. Sistem saluran mempunyai dimensi yang kecil sehingga memudahkan pembuatannya dan operasinya.
- b. Penggunaan sistem terpisah mengurangi bahaya bagi kesehatan masyarakat.
- c. Pada instalansi pengolahan air buangan tidak ada tambahan beban kapasitas, karena penambahan air hujan.
- d. Pada sistem ini untuk saluran air buangan bisa direncanakan pembilasan sendiri, baik pada musim kemarau maupun musim

hujan.

Kerugian :

Harus membuat 2 sistem saluran sehingga memerlukan tempat yang luas dan biaya yang cukup besar.

Gambar 1.
Sistem Jaringan Terpisah



2. Sistem Tercampur (*Pseudo Separate System*)

Air kotor dan air hujan disalurkan melalui satu saluran yang sama. Saluran ini harus tertutup, pemilihan sistem ini didasarkan atas beberapa pertimbangan antara lain:

- a. Debit masing-masing buangan relative kecil sehingga dapat disatukan.
- b. Kuantitas air buangan dan air hujan tidak jauh berbeda.
- c. Fluktuasi curah hujan dari tahun ke tahun relative kecil.

Keuntungan :

- a. Hanya diperlukan satu sistem penyaluran air sehingga dalam pemilihannya lebih ekonomis.

- b. Terjadi pengeceran air buangan oleh air hujan sehingga konsentrasi air buang menurun.

Kerugian :

Diperlukan area yang luas untuk menepati instalansi tambahan untuk penaggulangan di saat-saat tertentu.

3. Sistem Kombinasi (*Combinated Sistem*)

Merupakan perpaduan antara saluran air buang dan saluran air hujan dimana pada waktu musim hujan air buangan dan air hujan tercampur dalam saluran air buangan. Sedangkan air hujan berfungsi sebagai pengecer dan pengelontor. Kedua saluran ini tidak bersatu tetapi dihubungkan dengan sistem perpipaan interseptor.

Beberapa faktor yang dapat digunakan dalam menentukan pemilihan sistem adalah :

- a. Perbedaan yang besar antara kuantitas air buangan yang akan disalurkan melalui jaringan penyalur air buangan dan kuantitas curah hujan pada daerah pelyanan.
- b. Umumnya didalam kota dilalui sungai-sungai dimana air hujan secepatnya dibuang ke dalam sungai-sungai tersebut.
- c. Periode musim kemarau dan musim hujan yang lama dan fluktuasi air hujan yang tidak tetap.

Berdasarkan pertimbangan-pertimbangan diatas, maka secara teknis dan ekonomis sistem yang memungkinkan untuk diterapkan adalah sistem terpisah antara air buangan rumah tangga dengan air

buangan yang berasal dari air hujan. Jadi air buangan yang akan diolah dalam bangunan pengolahan air buangan hanya berasal dari aktivitas penduduk dan industri.

C. Fungsi Drainase

Fungsi dari drainase adalah :

1. Membebaskan suatu wilayah (terutama yang padat pemukiman) dari genangan air, erosi dan banjir.
2. Karena aliran lancar maka drainase juga berfungsi memperkecil resiko kesehatan lingkungan, bebas dari malaria (nyamuk) dan penyakit lainnya.
3. Kegunaan tanah pemukiman padat akan menjadi lebih baik karena terhindar dari kelembaban.
4. Dengan sistem yang baik tata guna lahan dapat dioptimalkan dan juga memperkecil kerusakan-kerusakan struktur tanah untuk jalan dan bangunan-bangunan lainnya

Pelaksanaan pembangunan dan pemeliharaan sistem drainase di wilayah kota yang sudah padat sering kali mengalami berbagai kendala antara lain :

1. Kurangnya lahan untuk pengembangan sistem drainase.
2. Kesulitan teknis sering timbul pada pemeliharaan saluran karena bagian atas sudah ditutup oleh bangunan sehingga pada waktu pengerukan tidak bisa dinormalisir seluruh sistem yang ada.
3. Sampah terutama sampah domestik banyak menumpuk di saluran

sehingga mengakibatkan pengurangan kapasitas dan penyumbatan saluran.

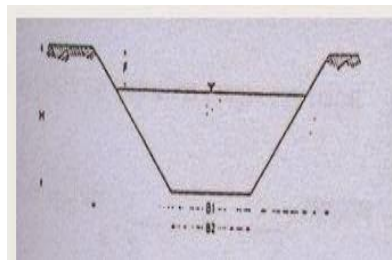
4. Drainase masi dipandang sebagai proyek yang menyulitkan keterlibatan aktif masyarakat karena drainase sering dipandang tempat kumuh dan berbau.
5. Sistem drainase sering tidak berfungsi optimal akibat adanya pembangunan infrastruktur lainnya yang tidak terpadu dan tidak melihat keberadaan sistem drainase seperti jalan, kabel Telkom dan pipa PDAM.
6. Secara estetika, drainase tidak merupakan infrastruktur yang bisa dilihat keindahannya karena fungsinya sebagai pembuangan air dari semua sumber.

D. Bentuk Saluran Drainase

1. Bentuk Terbuka

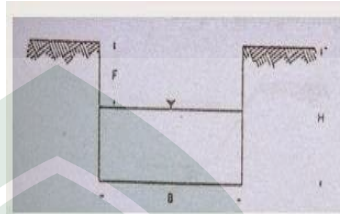
a. Bentuk Trapesium

Umumnya digunakan pada daerah yang masih mempunyai lahan cukup luas, dan harga lahan murah, umumnya digunakan untuk saluran yang relatif besar.



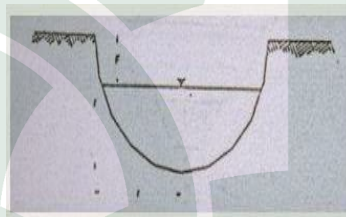
b. Bentuk Segi Empat

Umumnya digunakan pada daerah yang lahannya tidak terlalu lebar dan harga lahannya mahal. Umumnya digunakan untuk saluran yang relatif besar dan sedang.



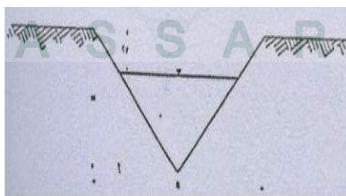
c. Bentuk Setengah Lingkaran

Umumnya digunakan pada saluran di lingkungan permukiman berupa saluran sekunder dan tersier.



d. Bentuk Segi Tiga

Umumnya digunakan pada daerah permukiman sebagai saluran tersier. Keuntungannya dapat mengalirkan air pada debit yang kecil. Kerugiannya sulit dalam pemeliharaan.



2. Bentuk Tertutup/Tertutup

Saluran tertutup umumnya digunakan pada daerah yang :

- a. Daerah yang lahannya terbatas (pasar dan pertokoan).

- b. Daerah yang lalu lintas pejalan kaki padat.
- c. Lahan yang dipakai untuk lapangan parker.

Keuntungannya :

- a. Mudah dalam menyiapkan cekungan.
- b. Mudah dalam menghitung ukuran yang dibutuhkan oleh debit air yang ada .Kerugiannya: harus menyiapkan perletakan yang sesuai



E. Permasalahan Drainase dan Beberapa Gangguan Sistem Drainase

Banyak faktor yang mempengaruhi dan perlu dipertimbangkan secara matang dalam perencanaan suatu sistem drainase yang berkelanjutan. Perencanaan tidak hanya disesuaikan dengan kondisi sekarang namun juga untuk masa yang akan datang.

Dalam perencanaan drainase perkotaan tidak lepas dari berbagai masalah yang perlu ditangani secara benar dan menyeluruh. Permasalahan-permasalahan drainase perkotaan antara lain :

1. Peningkatan Debit

Perubahan tata guna lahan yang selalu terjadi akibat perkembangan kota dapat mengakibatkan peningkatan aliran permukaan dan debit banjir. Besar kecil aliran permukaan sangat ditentukan oleh pola penggunaan lahan, yang diekspresikan dalam koefisien pengaliran yang

bervariasi antara 0,10 (hutan datar) sampai 0,95 (perkerasan jalan). Hal ini menunjukkan bahwa pengalihan fungsi lahan dari hutan menjadi perkerasan jalan bisa meningkatkan debit puncak banjir sampai 9,5 kali, dan hal ini mengakibatkan prasarana drainase yang ada menjadi tidak mampu menampung debit yang meningkat tersebut.

2. Penyempitan Dan Pendangkalan Saluran

Peningkatan jumlah penduduk yang sangat pesat mengakibatkan berkurangnya lahan untuk saluran drainase. Banyak pemukiman yang didirikan di atas saluran drainase sehingga aliran drainase menjadi tersumbat. Selain itu, sampah penduduk juga tidak jarang dijumpai di aliran drainase, terutama di daerah perkotaan. Hal ini karena kesadaran penduduk yang rendah terhadap kebersihan lingkungan.

- ## 3. Lemahnya koordinasi dan sinkronisasi dengan komponen infrastruktur yang lain.
- Hal ini dapat dilihat dari seringnya dijumpai tiang listrik atau pipa air bersih di tengah saluran drainase, yang berakibat terganggunya kelancaran aliran di drainase itu sendiri. Selain itu, seringkali penggalian saluran drainase tidak sengaja merusak prasarana yang sudah ada atau yang ditanam dalam tanah. Biasanya kesalahan ini terjadi karena tidak adanya informasi yang akurat mengenai prasarana tersebut. Permasalahan-permasalahan tersebut tidak dapat diatasi tanpa peran aktif masyarakat itu sendiri. Dalam skala yang lebih kecil kita dapat turut berperan dengan tidak membuang sampah sembarangan dan membuat sumur resapan.

F. Penyebab Terjadinya Banjir

Banyak faktor menjadi penyebab terjadinya banjir. Namun secara umum penyebab terjadinya banjir dapat diklasifikasikan dalam 2 kategori, yaitu banjir yang disebabkan oleh sebab-sebab alami dan banjir yang diakibatkan oleh tindakan manusia.

1. Penyebab Banjir Secara Alami

a. Curah Hujan

Indonesia mempunyai iklim tropis sehingga sepanjang tahun mempunyai dua musim yaitu musim hujan umumnya terjadi antara bulan Oktober sampai bulan Maret, dan musim kemarau terjadi antara bulan April sampai bulan September. Pada musim penghujan, curah hujan yang tinggi akan mengakibatkan banjir di sungai dan bilamana melebihi tebing sungai maka akan timbul banjir atau genangan.

b. Pengaruh Fisiografi

Fisiografi atau geografi fisik sungai seperti bentuk, fungsi dan kemiringan daerah pengaliran sungai (DPS), kemiringan sungai, geometrik hidrolis (bentuk penampang seperti lebar, kedalaman, potongan memanjang, material dasar sungai), lokasi sungai dan lain-lain. Merupakan hal-hal yang mempengaruhi terjadinya banjir.

c. Erosi dan Sedimentasi

Erosi di DPS berpengaruh terhadap pengurangan kapasitas penampang sungai. Erosi menjadi problem klasik sungai-sungai di

Indonesia. Besarnya sedimentasi akan mengurangi kapasitas saluran, sehingga timbul genangan dan banjir di sungai. Sedimentasi juga menjadi masalah besar pada sungai-sungai di Indonesia.

d. Kapasitas Sungai

Pengurangan kapasitas aliran banjir pada sungai dapat disebabkan oleh pengendapan berasal dari erosi DPS dan erosi tanggul sungai yang berlebihan dan sedimentasi di sungai itu karena tidak adanya vegetasi penutup dan adanya penggunaan lahan yang tidak tepat.

e. Kapasitas Drainase yang tidak memadai

Hampir semua kota-kota di Indonesia mempunyai drainase daerah genangan yang tidak memadai, sehingga kota-kota tersebut sering menjadi langganan banjir di musim hujan.

f. Pengaruh air pasang

Air pasang laut memperlambat aliran sungai ke laut. Pada waktu banjir bersamaan dengan air pasang yang tinggi maka tinggi genangan atau banjir menjadi besar karena terjadi aliran balik (*backwater*).

2. Penyebab Banjir Akibat Tindakan Manusia

a. Perubahan Kondisi DPS

Perubahan DPS seperti pengundulan hutan, usaha pertanian yang kurang tepat, perluasan kota dan perubahan tataguna lainnya

dapat memperburuk masalah banjir karena meningkatnya aliran banjir. Dari persamaan-persamaan yang ada, perubahan tata guna lahan memberikan kontribusi yang besar terhadap naiknya kuantitas dan kualitas banjir.

b. Kawasan kumuh

Perumahan kumuh yang terdapat di sepanjang sungai, dapat merupakan penghambat aliran. Masalah kawasan kumuh dikenal sebagai faktor penting terhadap masalah banjir daerah perkotaan.

c. Sampah

Disiplin masyarakat untuk membuang sampah pada tempat yang ditentukan tidak baik, umumnya mereka langsung membuang sampah ke sungai. Di kota-kota besar hal ini sangat mudah dijumpai. Pembuangan sampah di alur sungai dapat meninggikan muka air banjir karena menghalangi aliran.

d. Drainase Lahan

Drainase perkotaan dan pengembangan pertanian pada daerah bantuan banjir akan mengurangi kemampuan bantaran dalam menampung debit air yang tinggi.

e. Bendung dan bangunan air

Bendung dan bangunan air seperti pilar jembatan dapat meningkatkan elevasi muka air banjir karena efek aliran balik (*backwater*).

f. Kerusakan bangunan pengendali banjir

Pemeliharaan yang kurang memadai dari bangunan pengendali banjir sehingga menimbulkan kerusakan dan akhirnya tidak berfungsi dapat meningkatkan kuantitas banjir.

g. Perencanaan sistem pengendalian banjir tidak tepat

Beberapa sistem pengendalian banjir memang dapat mengurangi kerusakan akibat banjir kecil sampai sedang, tetapi mungkin dapat menambah kerusakan selama banjir-banjir yang besar.

G. Tipologi Kawasan Banjir

Kawasan rawan banjir merupakan kawasan yang sering atau berpotensi tinggi mengalami bencana banjir sesuai karakteristik penyebab banjir, kawasan tersebut dapat dikategorikan menjadi empat tipologi sebagai berikut:

a. Daerah Pantai

Daerah pantai merupakan daerah yang rawan banjir karena daerah tersebut merupakan dataran rendah yang elevasi permukaannya lebih rendah atau sama dengan elevasi air laut pasang rata-rata (*mean sea level*) dan tempat bermuaranya sungai yang biasanya mempunyai permasalahan penyumbatan muara.

b. Daerah Dataran Banjir (*Floodplain Area*).

Daerah dataran banjir (*Floodplain Area*) adalah daerah di kanan-kiri sungai yang muka tanahnya sangat landai dan relatif datar, sehingga

aliran air menuju sungai sangat lambat yang mengakibatkan daerah tersebut rawan terhadap banjir baik oleh luapan air sungai maupun karena hujan local. Kawasan ini umumnya terbentuk dari endapan lumpur yang sangat subur sehingga merupakan daerah pengembangan (pembudidayaan) seperti perkotaan, pertanian, permukiman dan pusat kegiatan perekonomian, perdagangan, industri, dan lain-lain.

c. Daerah Sempadan Sungai.

Daerah ini merupakan kawasan rawan banjir, akan tetapi, di daerah perkotaan yang padat penduduk, daerah sempadan sungai sering dimanfaatkan oleh manusia sebagai tempat hunian dan kegiatan usaha sehingga apabila terjadi banjir akan menimbulkan dampak bencana yang membahayakan jiwa dan harta benda.

d. Daerah Cekungan.

Daerah cekungan merupakan daerah yang relatif cukup luas baik di dataran rendah maupun di dataran tinggi. Apabila penatan kawasan tidak terkendali dan sistem drainase yang kurang memadai, dapat menjadi daerah rawan banjir.

H. Konsep Penanganan Kawasan Rawan Bencana Banjir

1. *Artificial Recharge* atas Persediaan Air Tanah

Teknologi "*artificial recharge*" perlu diterapkan untuk mengatasi permasalahan ketersediaan air tanah, sekaligus pengendalian air limpasan penyebab banjir. Dengan teknologi ini air limpasan hujan di perkotaan secara gravitasi dimasukkan ke dalam air tanah dalam.

Hanya dengan pralon sedalam 60 meter lebih dengan diameter 10 cm yang ditanam di halaman gedung bertingkat, maka air limpasan yang mengalir berlimpah di kala hujan akan langsung masuk ke air tanah dalam. Teknologi yang masih terus diriset ini sebenarnya tidak banyak berbeda dengan teknologi yang telah diperkenalkan sebelumnya seperti biopori, bioretensi dan sumur resapan.

Jika biopori memasukkan air limpasan ke air tanah dangkal, maka "*artificial recharge*" memasukkan air limpasan ke air tanah dalam. Sedangkan sumur resapan diletakkan di bawah talang air rumah dan bioretensi merupakan kolam konservasi air dengan fungsi serupa.

2. Pemanfaatan Teknologi Biopori

Biopori alami adalah lubang yang terbentuk secara alami oleh aktivitas fauna tanah (seperti cacing, rayap, semut) dan aktivitas akar tanaman, lubang ini berfungsi sebagai tempat meresapnya air. Sedangkan lubang biopori buatan bisa dibuat oleh manusia. biopori itu diisi dengan sampah organik. biopori buatan berfungsi untuk mendorong terbentuknya biopori alami.

Kegunaan Biopori :

- a. Lubang biopori yang dibuat dapat meningkatkan daya resap air hujan ke dalam tanah, yang berarti bahwa biopori memiliki fungsi :
 - 1) Dapat mengurangi resiko banjir, longsor dan meluapnya air hujan.
 - 2) Dapat meningkatkan cadangan air bersih di dalam tanah.

- 3) Secara tidak langsung dapat mencegah terjadinya beragam penyakit seperti demam berdarah, malaria, kaki gajah (karena tidak ada air yang tergenang).
 - b. Lubang biopori dapat mengubah sampah organik menjadi kompos. Sampah organik yang dimasukkan ke dalam biopori akan diubah menjadi kompos oleh binatang-binatang kecil pengurai sampah yang berada di dalam tanah, yang berarti dapat meningkatkan kesuburan tanah di sekitar tempat biopori yang telah dibuat dan juga mengurangi jumlah sampah yang ada.
 - c. Dengan membuat biopori, dapat mencegah terjadinya pemanasan global. Karena sampah yang diuraikan oleh biota tanah dapat mengurangi peng-emisian gas CO₂ dan metan, sehingga dapat mencegah terjadinya pemanasan global.
3. Bioretensi

Salah satu upaya untuk penanganan masalah limpasan dan banjir adalah teknologi Bioterensi. Bioretensi adalah tehnologi aplikatif dengan mengabungkan unsur tanaman, (*green water*) dan air (*blue water*) di dalam suatu bentang lahan dengan semaksimal mungkin meresapkan air ke dalam tanah supaya selama mungkin berada di dalam DAS untuk mengisi aquifer bebas, sehingga air dapat dikendalikan dan dimanfaatkan seoptimal mungkin untuk kepentingan masyarakat. Pembuatan bioretensi dapat dilakukan di halaman rumah, selokan, trotoar, taman, lahan parkir dan di gang-gang sempit yang padat

penduduk. *Green water* adalah air yang tersimpan di pohon dan lahan, sedangkan *blue water* adalah air yang tertampung dalam bentuk mata air, sungai dan danau.

4. Sumur Resapan

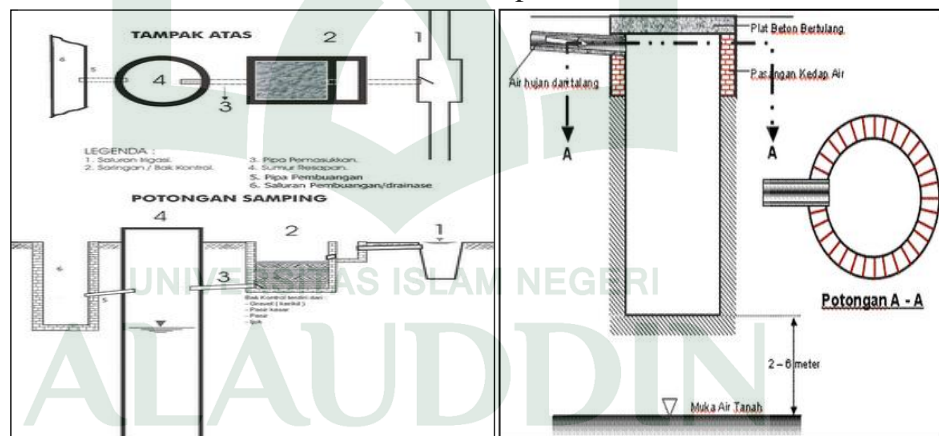
Dalam siklus hidrologi, jatuhnya air hujan ke bumi merupakan sumber air yang dapat dipakai untuk keperluan makhluk hidup. Dalam siklus tersebut, secara alamiah air hujan yang jatuh ke bumi sebagian akan masuk ke perut bumi dan sebagian lagi akan menjadi aliran permukaan yang sebagian besar masuk ke sungai dan akhirnya terbuang percuma masuk ke laut. Dengan kondisi daerah tangkapan air yang semakin kritis, maka kesempatan air hujan masuk ke perut bumi menjadi semakin sedikit. Sementara itu pemakaian air tanah melalui pompanisasi semakin hari semakin meningkat. Akibatnya terjadi defisit air tanah, yang ditandai dengan makin dalamnya muka air tanah. Hujan berkurang sedikit saja beberapa waktu maka air tanah cepat sekali turun.

Kondisi semakin turunnya muka air tanah kalau dibiarkan terus, maka akan berakibat sulitnya memperoleh air tanah untuk keperluan pengairan pertanian dan keperluan makhluk hidup lainnya. Disamping itu dapat menyebabkan intrusi air laut semakin dalam ke arah daratan. Berkaitan dengan hal tersebut, maka perlu konservasi air sebagai upaya untuk penambahan air tanah melalui pembangunan sumur-sumur resapan. Prinsip dasar konservasi air ini adalah mencegah atau

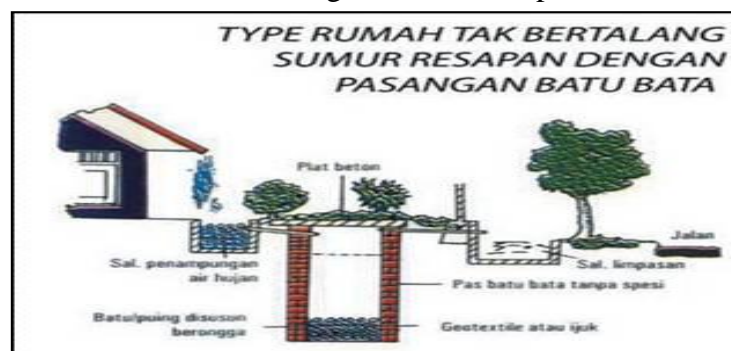
meminimalkan air yang hilang sebagai aliran permukaan dan menyimpannya semaksimal mungkin ke dalam tubuh bumi. Atas dasar prinsip ini maka curah hujan yang berlebihan pada musim hujan tidak dibiarkan mengalir percuma ke laut tetapi ditampung dalam suatu wadah yang memungkinkan air kembali meresap ke dalam tanah (*groundwater recharge*).

Dengan muka air tanah yang tetap terjaga atau bahkan menjadi lebih dangkal, air tanah tersebut dapat dimanfaatkan pada saat terjadi kekurangan air di musim kemarau dengan jalan memompanya kembali ditempat yang lain ke permukaan.

Gambar 2.
Sumur Resapan



Gambar 3.
Rumah dengan Sumur Resapan



Beberapa Ketentuan Umum untuk Pembangunan Konstruksi

Sumur Resapan :

- a. Sumur resapan sebaiknya berada diatas elevasi/kawasan sumur-sumur gali biasa.
- b. Untuk menjaga pencemaran air di lapisan aquifer, kedalaman sumur resapan harus diatas kedalaman muka air tanah tidak tertekan (*unconfined aquifer*) yang ditandai oleh adanya mata air tanah. Pada daerah berkapur/*karst* perbukitan kapur dengan kedalaman/*solum* tanah yang dangkal, kedalaman air tanah pada umumnya sangatlah dalam sehingga pembuatan sumur resapan sangatlah tidak direkomendasikan. Demikian pula sebaliknya di lahan pertanian pasang surut yang berair tanah sangat dangkal.
- c. Untuk mendapatkan jumlah air yang memadai, sumur resapan harus memiliki tangkapan air hujan berupa suatu bentang lahan baik berupa lahan pertanian atau atap rumah.
- d. Sebelum air hujan yang berupa aliran permukaan masuk kedalam sumur melalui saluran air, sebaiknya dilakukan penyaringan air di bak kontrol terlebih dahulu.
- e. Bak kontrol terdiri-dari beberapa lapisan berturut-turut adalah lapisan *gravel* (kerikil), pasir kasar, pasir dan ijuk.
- f. Penyaringan ini dimaksudkan agar partikel-partikel debu hasil erosi dari daerah tangkapan air tidak terbawa masuk ke sumur sehingga tidak menyumbat pori-pori lapisan aquifer yang ada.

- g. Untuk menahan tenaga kinetis air yang masuk melalui pipa pemasukan, dasar sumur yang berada di lapisan kedap air dapat diisi dengan batu belah atau ijuk.
- h. Pada dinding sumur tepat di depan pipa pemasukan, dipasang pipa pengeluaran yang letaknya lebih rendah dari pada pipa pemasukan untukantisipasi manakala terjadi *overflow*/luapan air di dalam sumur. Bila tidak dilengkapi dengan pipa pengeluaran, air yang masuk ke sumur harus dapat diatur misalnya dengan seka balok dan lain-lain.
- i. Diameter sumur bervariasi tergantung pada besarnya curah hujan, luas tangkapan air, konduktivitas hidrolika lapisan akuifer, tebal lapisan akuifer dan daya tampung lapisan akuifer. Pada umumnya diameter berkisar antara 1 – 1,5 m.
- j. Tergantung pada tingkat kelabilan/kondisi lapisan tanah dan ketersediaan dana yang ada, dinding sumur dapat dilapis pasangan batu bata atau buis beton. Akan lebih baik bila dinding sumur dibuat lubang-lubang air dapat meresap juga secara horizontal.

Untuk menghindari terjadinya gangguan atau kecelakaan maka bibir sumur dapat dipertinggi dengan pasangan bata dan atau ditutup dengan papan/plesteran.

I. Pandangan Islam Tentang Pemicu Terjadinya Banjir

Masalah banjir di Parepare tidak terlepas dari peran lingkungan dan manusia baik secara objek dan subjek kehidupan. Dalam hal ini kajian

agama islam penulis kaitkan dengan hasil kajian atau hasil penelitian yang didapatkan. Beberapa variabel yang masuk sebagai hasil kajian integrasi hasil penelitian dengan kajian agama islam sebagai berikut :

1. Kerusakan Lingkungan Pemicu Terjadinya Banjir

Manusia telah diperingatkan Allah SWT dan Rasul-Nya agar jangan melakukan kerusakan di bumi, akan tetapi manusia mengingkarinya. Sebagaimana dalam firman Allah dalam QS. Al-Baqarah 2 : 11.

وَإِذَا قِيلَ لَهُمْ لَا تُفْسِدُوا فِي الْأَرْضِ قَالُوا إِنَّمَا نَحْنُ مُصْلِحُونَ ﴿١١﴾

Terjemahnya

"Janganlah membuat kerusakan di muka bumi", mereka menjawab: "Sesungguhnya kami orang-orang yang mengadakan perbaikan."

Tafsir Al Misbah menjelaskan bahwa “Apabila salah seorang yang telah diberi petunjuk oleh Allah berkata kepada orang-orang munafik, "Janganlah kalian berbuat kerusakan di atas bumi dengan menghalang-halangi orang yang berjuang di jalan Allah, menyebarkan fitnah dan memicu api peperangan," mereka justru mengklaim bahwa diri mereka bersih dari perusakan. Mereka mengatakan, "Sesungguhnya kami adalah orang-orang yang melakukan perbaikan." Itu semua adalah akibat rasa bangga diri mereka yang berlebihan.

Keingkaran mereka disebabkan karena keserakahan mereka dan mereka mengingkari petunjuk Allah SWT dalam mengelola bumi ini. Sehingga terjadilah bencana alam dan kerusakan di bumi karena ulah tangan manusia.

Bencana banjir merupakan fenomena alam, yang terjadi karena dipicu oleh proses alamiah dan aktivitas manusia yang tidak terkendali dalam mengeksploitasi alam. Proses alamiah sangat tergantung pada kondisi curah hujan, tata air tanah (*geohidrologi*), struktur geologi, jenis batuan, geomorfologi dan topografi lahan. Sedangkan aktivitas manusia terkait dengan perilaku dalam mengeksploitasi alam untuk kesejahteraan manusia, sehingga akan cenderung merusak lingkungan, apabila dilakukan dengan intensitas tinggi dan kurang terkendali. Hal ini telah diisyaratkan di dalam Al Qur'an bahwa kerusakan yang terjadi di muka bumi ini ada yang disebabkan oleh ulah maupun kegiatan manusia. Dalam hubungan ini, dapat dilihat pada firman Allah dalam QS. Ar-Rum 30 : 41.

ظَهَرَ الْفَسَادُ فِي الْبَرِّ وَالْبَحْرِ بِمَا كَسَبَتْ أَيْدِي النَّاسِ لِيُذِيقَهُمْ بَعْضَ
الَّذِي عَمِلُوا لَعَلَّهُمْ يَرْجِعُونَ ﴿٤١﴾

Terjemahnya :

"Telah nampak kerusakan di darat dan di laut disebabkan karena perbuatan tangan manusia, supaya Allah merasakan kepada mereka sebagian dari (akibat) perbuatan mereka, agar mereka kembali (ke jalan yang benar)".

Tafsir Al Misbah (30) : Allah SWT, telah menerangkan bahwa Dialah yang menghidupkan manusia dan menempatkannya di bumi. Lalu dia menerangkan asal penciptaan manusia dan apa-apa yang diberikan kepadanya berupa pengetahuan tentang berbagai hal. Maka ingatlah, hai Muhammad, nikmat lain dari Tuhanmu yang diberikan kepada manusia. Nikmat itu adalah firman Allah kepada malaikat-Nya,

“Sesungguhnya Aku hendak menjadikan makhluk yang akan Aku tempatkan di bumi sebagai penguasa, Ia adalah Adam beserta anak-cucunya. Allah menjadikan mereka sebagai khalifah untuk membangun bumi.” Dalam hubungan ini, dapat dilihat pada firman Allah dalam QS. Al-Qashash 28:77.

وَأَبْتَعْ فِيمَا آءَاتَكَ اللَّهُ الدَّارَ الْآخِرَةَ وَلَا تَنْسَ نَصِيبَكَ مِنَ الدُّنْيَا وَأَحْسِنَ
 كَمَا أَحْسَنَ اللَّهُ إِلَيْكَ وَلَا تَبْغِ الْفَسَادَ فِي الْأَرْضِ إِنَّ اللَّهَ لَا يُحِبُّ
 الْمُفْسِدِينَ ﴿٧٧﴾

Terjemahnya:

“Dan carilah pada apa yang telah dianugerahkan Allah kepadamu (kebahagiaan) negeri akhirat, dan janganlah kamu melupakan bahagianmu dari (kenikmatan) duniawi dan berbuat baiklah (kepada orang lain) sebagaimana Allah telah berbuat baik, kepadamu, dan janganlah kamu berbuat kerusakan di (muka) bumi. Sesungguhnya Allah tidak menyukai orang-orang yang berbuat kerusakan”.

Tafsiran Al Misbah menjelaskan bahwa “(Dan carilah) upayakanlah (pada apa yang telah dianugerahkan Allah kepada kalian) berupa harta benda (kebahagiaan negeri akhirat) seumpamanya kamu menafkahkanya di jalan ketaatan kepada Allah (dan janganlah kamu melupakan) jangan kamu lupa (bagianmu dari kenikmatan duniawi) yakni hendaknya kamu beramal dengannya untuk mencapai pahala di akhirat (dan berbuat baiklah) kepada orang-orang dengan bersedekah kepada mereka (sebagaimana Allah telah berbuat baik kepadamu, dan janganlah kamu berbuat) mengadakan (kerusakan di muka bumi)

dengan mengerjakan perbuatan-perbuatan maksiat. (Sesungguhnya Allah tidak menyukai orang-orang yang berbuat kerusakan).” Maksudnya Allah pasti akan menghukum mereka.

Dari ayat-ayat tersebut ada dua hal pokok yang menjadi dasar pandangan Islam dalam kerusakan lingkungan. Pertama, Islam menyadari bahwa telah dan akan terjadi kerusakan lingkungan baik di daratan dan lautan yang berakibat pada turunnya kualitas lingkungan tersebut dalam mendukung hajat hidup manusia. Kedua, Islam memandang manusia sebagai penyebab utama kerusakan dan sekaligus pencegah terjadinya kerusakan tersebut. Untuk itu, ajaran Islam secara tegas mengajak manusia memakmurkan bumi dan sekaligus secara tegas melarang manusia membuat kerusakan di bumi. Namun sayangnya, ayat-ayat tersebut kurang mendapat perhatian dari masyarakat. Kemungkinan besar masyarakat belum cukup menyadari dampak akibat kerusakan lingkungan, bahkan ketika mereka jelas-jelas mengalami bencana tersebut. Sebagai contoh, banjir tahunan yang melanda perkotaan adalah akibat rusaknya lingkungan di hulu, aliran, dan muara sungai. Perubahan lingkungan di daerah hulu dari areal hutan ke perumahan mengakibatkan turunnya daya dukung lingkungan hulu untuk menampung air. Akibatnya ketika terjadi hujan, sebagian besar air hujan masuk ke dalam sungai. Selain itu, banyaknya timbunan sampah pada saluran drainase juga menambah besar resiko banjir yang terjadi. Bencana tahunan tersebut tampaknya belum mampu juga

merubah tabiat dan perilaku masyarakat dalam mengelola lingkungan. Jika manusia menjalani perintah Allah dalam hal ini menjaga kelestarian lingkungan maka tidak akan terjadi bencana, sebagaimana diisyaratkan pada firman Allah dalam QS. Al-A'Raaf 7:96.

وَلَوْ أَنَّ أَهْلَ الْقُرَىٰ ءَامَنُوا وَأَنْتَقُوا لَفَتَحْنَا عَلَيْهِم بَرَكَاتٍ مِّنَ السَّمَاءِ وَالْأَرْضِ وَلَٰكِن كَذَّبُوا فَأَخَذْنَاهُم بِمَا كَانُوا يَكْسِبُونَ ﴿٩٦﴾

Terjemahnya:

“Jikalau sekiranya penduduk negeri-negeri beriman dan bertakwa, pastilah Kami akan melimpahkan kepada mereka berkah dari langit dan bumi, tetapi mereka mendustakan (ayat-ayat Kami) itu, maka Kami siksa mereka disebabkan perbuatannya.”

Tafsir Al Misbah menjelaskan bahwa “Kalau saja penduduk negeri itu beriman kepada apa yang dibawa oleh para rasul, melakukan pesan-pesan mereka dan menjauhi larangan Allah, maka niscaya mereka akan Kami berikan sejumlah keberkahan dari langit dan bumi berupa hujan, tanaman, buah-buahan, binatang ternak, rezeki, rasa aman dan keselamatan dari segala macam bencana. Tetapi mereka ingkar dan mendustakan para rasul. Maka Kami timpakan kepada mereka hukuman ketika mereka sedang tidur, akibat kemusyrikan dan kemaksiatan yang mereka lakukan. Hukuman yang mereka terima itu adalah akibat perbuatan mereka yang jelek. Dan itu juga merupakan pelajaran bagi orang lain, jika mereka selalu menggunakan akal.”

Banjir yang terjadi di Kelurahan Lumpue disebabkan oleh faktor

alam dan aktivitas manusia. Dengan kondisi topografi wilayah yang relatif datar sehingga sering menjadi daerah langganan banjir, hal ini juga diperparah akibat saluran drainase yang tidak berfungsi dengan baik akibat kebiasaan masyarakat membuang sampah pada saluran drainase menyebabkan air tidak mengalir dan menimbulkan genangan.

Dampak dari banjir yang terjadi di Kelurahan Lumpue menyebabkan beberapa lokasi tergenang, hal ini tentunya berdampak negatif bagi kehidupan masyarakat. Dengan adanya banjir aktivitas masyarakat menjadi terganggu, terjadinya penurunan kualitas lingkungan, hal ini juga dapat mengancam kesehatan masyarakat karena genangan air tersebut dapat menjadi sumber penyakit bagi masyarakat.

Dalam surah Ar-Rum 30:41 diatas juga menjelaskan bahwa bencana atau kerusakan terjadi diharapkan dapat menjadi pembelajaran dalam kehidupan manusia untuk menjadi lebih baik dan dapat mencari solusi untuk meminimalisir dampak yang ditimbulkan dari bencana tersebut.

Bencana banjir yang terjadi di Kelurahan Lumpue dapat terjadi setiap saat. Kejadian banjir tidak dapat dicegah, namun hanya dapat dikendalikan dan dikurangi dampak kerugian yang diakibatkannya. Untuk mengurangi kerugian akibat bencana tersebut perlu dipersiapkan penanganan secara cepat dan tepat.

2. Solusi Pengelolaan Lingkungan

Untuk mengatasi masalah banjir tersebut, pendekatan yang dapat dilakukan diantaranya dengan pengembangan wilayah kedepannya dengan upaya mitigasi yang tepat. Pembangunan lingkungan berkelanjutan, dan kembali kepada petunjuk Allah SWT dan Rasul-Nya dalam pengelolaan lingkungan hidup. Pengelolaan lingkungan di Kelurahan Lumpue haruslah sesuai dengan ketetapan dan porsi ruang di Kelurahan Lumpue harus sesuai dengan perbandingan ruang terbuka dan ruang terbangun. Hal ini untuk menjaga *license* sebagai seorang manusia yang menjaga kawasan serta lingkungan tetap teratur sebagaimana Allah telah mengisyaratkan bahwa manusia sebagai rahmat pada firman Allah dalam QS. Al-Anbiyya' 21:107.

وَمَا أَرْسَلْنَاكَ إِلَّا رَحْمَةً لِّلْعَالَمِينَ ﴿١٠٧﴾

Terjemahnya :

“Dan Tiadalah Kami mengutus kamu, melainkan untuk (menjadi) rahmat bagi semesta alam.”

Tafsir Al Misbah menjelaskan bahwa “Kami tidak mengutusmu, wahai Nabi, kecuali sebagai perwujudan kasih sayang yang menyeluruh untuk alam semesta.” Dari ayat diatas telah menjelaskan bahwa manusia sebagai *Rahmatan Lil Alamin* (Kasih Bagi Alam Semesta), maka sudah sewajarnya apabila manusia menjadi pelopor bagi pengelolaan lingkungan sebagai manifestasi dari rasa kasih bagi alam semesta tersebut. Selain melarang membuat kerusakan di muka bumi, manusia juga mempunyai kewajiban untuk menjaga lingkungan yang

bersih, karena kebersihan merupakan bagian hidup masyarakat Islam seperti diutarakan oleh nabi Muhammad SAW dengan hadistnya yang artinya: “Kebersihan merupakan bagian dari iman”. Nabi Muhammad SAW juga melarang manusia untuk membuang air seni ke dalam sumber mata air, jalanan, di tempat teduh, dan di dalam liang (tempat hidup) binatang. Larangan tersebut dapat diinterpretasikan lebih lanjut sebagai larangan Islam dalam membuang sampah atau produk-produk berbahaya ke dalam lingkungan yang kemungkinan besar akan merusak atau menurunkan mutu lingkungan tersebut.

J. Sedimentasi

Sedimentasi adalah pemisahan solid-liquid menggunakan pengendapan secara gravitasi untuk menyisahkan suspended solid. Pada umumnya, sedimentasi digunakan pada pengolahan air minum, pengolahan air limbah, dan pada pengolahan air limbah tingkat lanjutan. Pada pengolahan air minum, terapan sedimentasi khususnya untuk:

1. Pengendapan air permukaan, khususnya untuk pengolahan dengan filter pasir cepat.
2. Pengendapan flok hasil koagulasi-flokulasi, khususnya sebelum disaring dengan filter pasir cepat.
3. Pengendapan flok hasil penurunan kesadahan menggunakan soda-kapur.
4. Pengendapan lumpur pada penyisihan besi dan mangan.

Pada pengolahan air limbah, sedimentasi umumnya digunakan untuk:

1. Penyisihan grit, pasir, atau silt (lanau).
2. Penyisihan padatan tersuspensi pada *clarifier* pertama.
3. Penyisihan flok/ lumpur biologis hasil *proses activated sludge* pada *clarifier* akhir.
4. Penyisihan humus pada *clarifier* akhir setelah trickling filter.

Pada pengolahan air limbah tingkat lanjutan, sedimentasi ditujukan untuk penyisihan lumpur setelah koagulasi dan sebelum proses filtrasi. Selain itu, prinsip sedimentasi juga digunakan dalam pengendalian partikel di udara.

Prinsip sedimentasi pada pengolahan air minum dan air limbah adalah sama, demikian juga untuk metoda dan peralatannya. Bak sedimentasi umumnya dibangun dari bahan beton bertulang dengan bentuk lingkaran, bujur sangkar, atau segi empat. Bak berbentuk lingkaran umumnya berdiameter 10,7 hingga 45,7 meter dan kedalaman 3 hingga 4,3 meter. Bak berbentuk bujur sangkar umumnya mempunyai lebar 10 hingga 70 meter dan kedalaman 1,8 hingga 5,8 meter. Bak berbentuk segi empat umumnya mempunyai lebar 1,5 hingga 6 meter, panjang bak sampai 76 meter, dan kedalaman lebih dari 1,8 meter. Klasifikasi sedimentasi didasarkan pada konsentrasi partikel dan kemampuan partikel untuk berinteraksi. Klasifikasi ini dapat dibagi ke dalam empat tipe yaitu:

1. *Setting tipe I* : pengendapan partikel diskrit, partikel mengendap secara individual dan tidak ada interaksi antar partikel.

2. *Setting tipe II* : pengendapan partikel flokulen, terjadi interaksi antar partikel sehingga ukuran meningkat dan kecepatan pengendapan bertambah.
3. *Setting tipe III* : pengendapan pada lumpur biologis, dimana gaya antar partikel saling menahan partikel lainnya untuk mengendap.
4. *Setting tipe IV* : terjadi pemampatan partikel yang telah mengendap yang terjadi karena berat partikel.

K. Sedimentasi Pada Pengolahan Air Limbah

1. *Grit Chamber*

Grit chamber merupakan bagian dari bangunan pengolahan air limbah yang berfungsi untuk mengendapkan partikel kasar/*grit* bersifat diskret yang relatif sangat mudah mengendap. Teori sedimentasi yang dipergunakan dalam aplikasi pada *grit chamber* adalah teori sedimentasi tipe I karena teori ini mengemukakan bahwa pengendapan partikel berlangsung secara individu (masing-masing partikel, diskret) dan tidak terjadi interaksi antar partikel.

2. Prasedimentasi

Bak sedimentasi merupakan bagian dari bangunan pengolahan air limbah yang berfungsi untuk mengendapkan lumpur sebelum air limbah diolah secara biologis. Meskipun belum terjadi proses kimia (misal koagulasi flokulasi atau presipitasi), namun pengendapan tipe II karena lumpur yang terdapat dalam air limbah tidak lagi bersifat diskret (meningkat kandungan komponen lain dalam air limbah, sehingga telah

terjadi proses presipitasi).

3. *Final Clarifier*

Bak sedimentasi II (*final clarifier*) merupakan bagian dari bangunan pengolahan air limbah yang berfungsi untuk mengendapkan partikel lumpur hasil proses biologis (disebut juga lumpur biomassa). Lumpur ini relatif sulit mengendap karena sebagian besar tersusun oleh bahan-bahan organik volatil. Teori sedimentasi yang dipergunakan dalam aplikasi pada bak sedimentasi II adalah teori sedimentasi tipe III dan IV karena pengendapan biomassa dalam jangka waktu yang lama akan menyebabkan terjadinya pemampatan (kompresi).

L. **Partisipasi Masyarakat**

Menurut Cohen dan Uphoff (1977), yang diacu dalam Harahap (2001), partisipasi adalah keterlibatan masyarakat dalam proses perencanaan dan pembuatan keputusan tentang apa yang dilakukan, dalam pelaksanaan program dan pengambilan keputusan untuk berkontribusi sumber daya atau bekerjasama dalam organisasi atau kegiatan khusus, berbagi manfaat dari program pembangunan dan evaluasi program pembangunan.

Sedangkan menurut Ndraha (1990), diacu dalam Lugiarti (2004), partisipasi masyarakat dalam proses pembangunan dapat dipilah meliputi :

1. Partisipasi dalam/melalui kontak dengan pihak lain sebagai awal perubahan sosial.
2. Partisipasi dalam memperhatikan/menyerap dan memberi tanggapan terhadap informasi, baik dalam arti menerima, menerima dengan syarat,

maupun dalam arti menolaknya.

3. Partisipasi dalam perencanaan termasuk pengambilan keputusan. P
4. partisipasi dalam pelaksanaan operasional.
5. Partisipasi dalam menerima, memelihara dan mengembangkan hasil pembangunan, yaitu keterlibatan masyarakat dalam menilai tingkat pelaksanaan pembangunan.

Survey partisipasi oleh *The International Association of Public Participation* telah mengidentifikasi nilai inti partisipasi sebagai berikut (Delli Priscolli, 1997), yang diacu dalam Daniels dan Walker (2005) :

1. Masyarakat harus memiliki suara dalam keputusan tentang tindakan yang mempengaruhi kehidupan mereka.
2. Partisipasi masyarakat meliputi jaminan bahwa kontribusi masyarakat akan mempengaruhi keputusan.
3. Proses partisipasi masyarakat mengkomunikasikan dan memenuhi kebutuhan proses semua partisipan.
4. Proses partisipasi masyarakat berupaya dan memfasilitasi keterlibatan mereka yang berpotensi untuk terpengaruh.
5. Proses partisipasi masyarakat melibatkan partisipan dalam mendefinisikan bagaimana mereka berpartisipasi.
6. Proses partisipasi masyarakat mengkomunikasikan kepada partisipan bagaimana input mereka digunakan atau tidak digunakan.
7. Proses partisipasi masyarakat memberi partisipan informasi yang mereka butuhkan dengan cara bermakna.

Korten (1988) dalam pembahasannya tentang berbagai paradigma pembangunan mengungkapkan bahwa dalam paradigma pembangunan yang berpusat pada rakyat, partisipasi adalah proses pemberian peran kepada individu bukan hanya sebagai subyek melainkan sebagai aktor yang menetapkan tujuan, mengendalikan sumber daya dan mengarahkan proses yang mempengaruhi kehidupannya. Sedangkan Migley (1986) melihat partisipasi sebagai upaya memperkuat kapasitas individu dan masyarakat untuk mendorong mereka dalam menyelesaikan permasalahan yang mereka hadapi.

Tjokrowinoto (1987), diacu dalam Hasibuan (2003), menyatakan alasan pembeda partisipasi masyarakat dalam pembangunan :

1. Rakyat adalah fokus sentral dan tujuan akhir pembangunan, partisipasi merupakan akibat logis dari dalil tersebut.
2. Partisipasi menimbulkan harga diri dan kemampuan pribadi untuk dapat turut serta dalam keputusan penting yang menyangkut masyarakat.
3. Partisipasi menciptakan suatu lingkungan umpan balik arus informasi tentang sikap, aspirasi, kebutuhan, dan kondisi lokal yang tanpa keberadaannya akan tidak terungkap. Arus informasi ini tidak dapat dihindari untuk berhasilnya pembangunan.
4. Pembangunan dilaksanakan lebih baik dengan dimulai dari dimana rakyat berada dan dari apa yang mereka miliki.
5. Partisipasi memperluas wawasan penerima proyek pembangunan.

6. Partisipasi akan memperluas jangkauan pelayanan pemerintah kepada seluruh lapisan masyarakat.
7. Partisipasi menopang pembangunan
8. Partisipasi menyediakan lingkungan yang kondusif baik bagi aktualisasi potensi manusia maupun pertumbuhan manusia
9. Partisipasi merupakan lingkungan yang kondusif baik bagi aktualisasi potensi manusia maupun pertumbuhan manusia.
10. Partisipasi merupakan cara yang efektif membangun kemampuan masyarakat untuk pengelolaan program pembangunan guna memenuhi kebutuhan lokal.
11. Partisipasi dipandang sebagai pencerminan hak-hak demokratis individu untuk dilibatkan dalam pembangunan mereka sendiri.

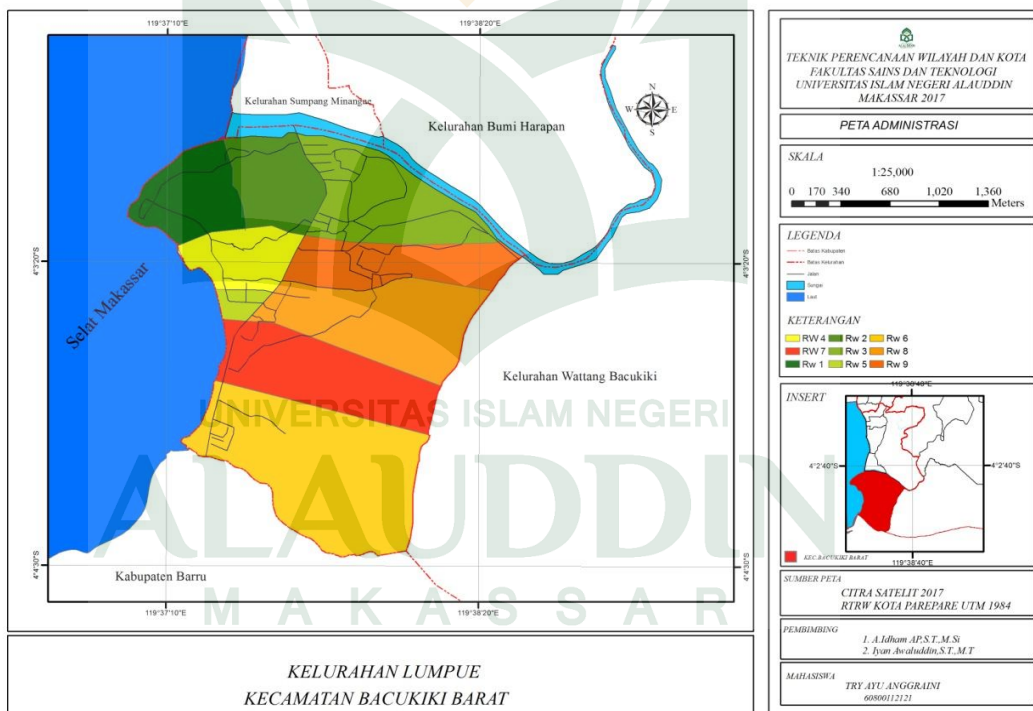
BAB III

METODOLOGI PENELITIAN

A. Lokasi Penelitian

Penelitian dilakukan di Kecamatan Bacukiki Barat khususnya di Kelurahan Lumpue, Alasan mengambil lokasi studi sebagai objek penelitian yaitu Kelurahan Lumpue, merupakan daerah rawan banjir dan genangan, sehingga perlu adanya arahan penanganan kawasan rawan banjir dalam pengembangan wilayah.

Gambar 4.
Lokasi Penelitian



B. Jenis dan Metode Pengumpulan Data

Hal yang penting dalam persiapan penelitian lapangan adalah dengan penyusunan kebutuhan data dan informasi. Pengumpulan data dan informasi dapat melalui observasi/ pengamatan langsung situasi dan kondisi yang

terjadi dalam wilayah penelitian. Jenis data dapat dibedakan menjadi :

1. Data primer yaitu data yang diperoleh dari sumber asli atau sumber pertama (observasi langsung). Data ini harus dicari melalui responden (wawancara), yaitu orang yang dijadikan obyek penelitian atau orang yang dijadikan sebagai sarana untuk mendapatkan informasi ataupun data yang dibutuhkan, selain itu data primer juga dapat diperoleh dari pengamatan/observasi langsung di lapangan. Data primer yang dibutuhkan antara lain:
 - a. Kondisi dan karakteristik permukiman pada lokasi penelitian.
 - b. Infrastruktur dalam hal ini kondisi jalan dan drainase lokasi penelitian.
 - c. Dokumentasi lokasi penelitian.

Data primer dapat di peroleh dari pengamatan/observasi dan wawancara/*interview*.

2. Data sekunder yaitu data pendukung yang sudah ada sehingga hanya perlu mencari dan mengumpulkan data tersebut. Data tersebut diperoleh atau dikumpulkan dengan mengunjungi tempat atau instansi terkait dengan penelitian. Data sekunder ini dapat berupa literatur, dokumen, serta laporan-laporan yang berkaitan dengan penelitian yang dilakukan.

Data sekunder yang dibutuhkan meliputi data aspek dasar yaitu:

- a. Data aspek fisik dasar meliputi : topografi dan kemiringan lereng, jenis tanah, kondisi curah hujan.

- b. Karakteristik banjir meliputi periode ulang (frekuensi terjadinya banjir), kedalaman genangan, lama genangan dan luas genangan
- c. RTRW Kota Parepare
- d. Data Demografi Penduduk
- e. Peta-peta yang mendukung penelitian.

Data sekunder dapat di peroleh dari instansi terkait, tinjauan pustaka dan dokumentasi.

Beberapa metode pengumpulan data yang digunakan dalam penelitian yaitu :

1. Observasi, berfungsi untuk pencarian data dengan mengidentifikasi data melalui pengukuran serta pengambilan data secara langsung ke lapangan. Kegiatan observasi dilakukan secara sistematis untuk menjajaki masalah dalam penelitian serta bersifat eksplorasi.

(S. Nasution, *Metode Research* (Jakarta : Bumi Aksara, 2009), h. 106.)

2. Wawancara atau interview adalah suatu bentuk komunikasi verbal semacam percakapan yang bertujuan memperoleh informasi (S. Nasution, 2009:113). Wawancara dengan masyarakat setempat untuk memperoleh data yang bersifat fisik dan non fisik yang bersifat *historical* yang dialami masyarakat. Pengumpulan data-data sekunder dengan mengambil data-data yang sifatnya dokumen, literatur pada dinas terkait atau buku-buku yang mampu mendukung penelitian.

Tabel 1.
Kebutuhan Data Serta Sumber Data

No	Kebutuhan Data	Identitas	Jenis Data	Sumber Data
1	Data Kependudukan	Jumlah Penduduk Kepadatan Penduduk	Sekunder	Kantor Kecamatan
2	Kondisi Fisik Lingkungan	1. Topografi/ kemiringan lereng 2. Jenis Tanah 3. <i>Land Use</i> 4. Curah Hujan	Primer, sekunder	Observasi, Kantor Kecamatan dan Pengambilan pada instansi terkait (BMKG)
3	Kebencanaan	1. Kebijakan mengenai daerah rawan banjir 2. Faktor Penyebab banjir 3. Data frekuensi kejadian banjir 4. Karakteristik Banjir: a. Tinggi Genangan b. Lama Genangan c. Luas Genangan d. Frekuensi Genangan	Primer Sekunder	Observasi, Pengambilan data pada instansi terkait (Bappeda dan PU) dan wawancara.
4	Sarana dan Prasarana	Sarana Prasarana	Primer, sekunder	Observasi dan Kantor Kecamatan

C. Variabel Penelitian

Tabel 2.
Variabel Penelitian

Variabel Penelitian	Indikator
Kondisi Fisik Drainase	1. Hierarki Sistem Drainase 2. Waktu Genangan 3. Kondisi Konstruksi
Kondisi Non Fisik	1. Perilaku Masyarakat 2. Penanganan Pemerintah
Kondisi Fisik Dasar Kawasan	1. Kemiringan Lereng 2. Curah Hujan

Sumber : Restiani dan Sabri Tahun 2015

D. Metode Analisis

Metode analisis yang dipakai dalam penelitian ini, dilakukan untuk kemungkinan dapat menjawab rumusan masalah yang ada dan metode analisis yang digunakan dalam penelitian ini adalah sebagai berikut:

1. Rumusan Masalah Pertama

Rumusan masalah pertama tentang kondisi sistem drainase di Kelurahan Lumpue Kecamatan Bacukiki Barat Kota Parepare dapat diketahui dengan menggunakan metode analisis deskriptif kualitatif dan analisis pembobotan:

a. Analisis Deskriptif Kualitatif

Analisis Deskriptif kualitatif atau penelitian terapan yang di dalamnya mencakup penelitian survei, yaitu penelitian yang bertujuan untuk mengidentifikasi kondisi sistem drainase di Kelurahan Lumpue Kecamatan Bacukiki Barat Kota Parepare.

Penelitian kualitatif merupakan penelitian non matematis dengan proses menghasilkan data-data dari hasil temuan berupa pengamatan, observasi, survei maupun wawancara (Dinas PU dan Kantor Kelurahan Lumpue Kecamatan Bacukiki Barat Kota Parepare), dan studi literature sebagai bahan dalam evaluasi pengelolaan saluran drainase.

b. Analisis Pembobotan

Metode yang digunakan dalam penentuan sistem drainase dalam upaya penanggulangan banjir dengan metode pengskoran

pada setiap indikator dan variabel di mana hasil perkalian dan penjumlahan dari indikator dan variabel tersebut dapat digunakan untuk menentukan kondisi sistem drainase dengan membagi antara nilai tertinggi dan terendah.

Kegiatan penilaian dengan sistem pembobotan pada masing-masing kriteria pada umumnya dimaksudkan bahwa setiap kriteria memiliki bobot pengaruh yang berbeda-beda. Selanjutnya dalam penentuan bobot kriteria bersifat relatif dan bergantung pada preferensi individu atau kelompok masyarakat dalam melihat pengaruh masing-masing kriteria.

1) Pembobotan Kriteria Kondisi Fisik Drainase

a) Hirarki Sistem Drainase

Sasaran pembobotan Hirarki Sistem Drainase :

- Nilai 50 (lima puluh) Apabila kondisi drainase terhubung satu sama lain, seperti drainase primer terhubung dengan drainase sekunder, dan drainase sekunder terhubung dengan drainase tersier > 75%.
- Nilai 30 (tiga puluh) Apabila kondisi drainase terhubung satu sama lain, seperti drainase primer terhubung dengan drainase sekunder dan drainase sekunder terhubung dengan drainase tersier 50-79%.
- Nilai 10 (sepuluh) Apabila kondisi drainase terhubung satu sama lain, seperti drainase primer terhubung

dengan drainase sekunder dan drainase sekunder terhubung dengan drainase tersier < 50%.

b) Waktu Genangan

Sasaran pembobotan waktu genangan :

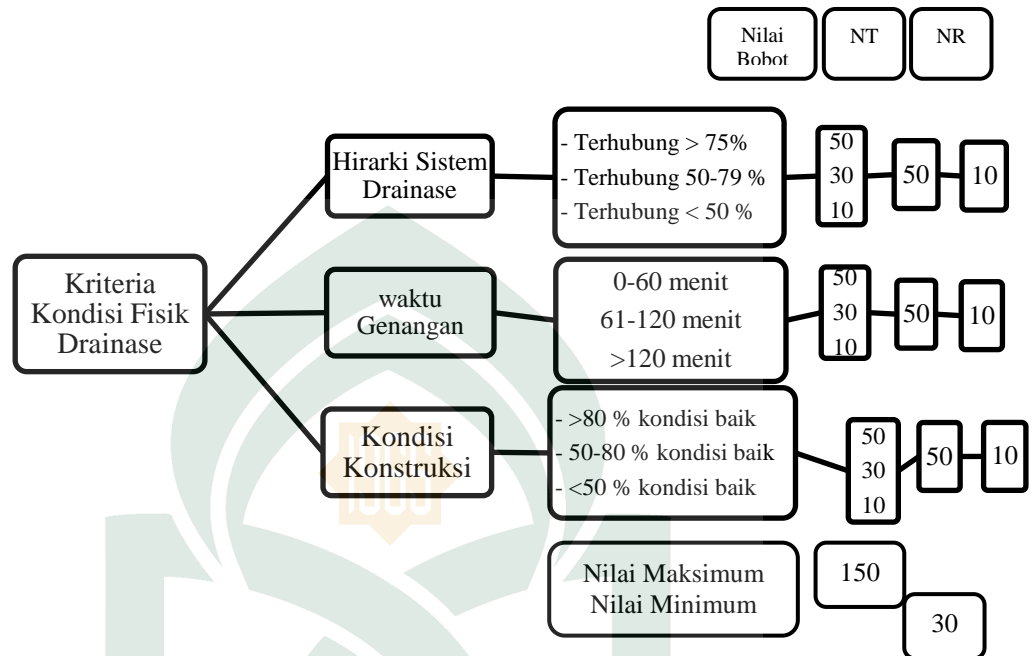
- Nilai 50 (lima puluh) Apabila waktu genangan < 1 Jam.
- Nilai 30 (tiga puluh) Apabila waktu genangan 1-4 Jam.
- Nilai 10 (sepuluh) untuk waktu genangan > 4 Jam.

c) Kondisi Konstruksi

Sasaran pembobotan kondisi konstruksi :

- Nilai 50 (lima puluh) untuk kondisi konstruksi > 80 %
kondisi baik.
- Nilai 30 (tiga puluh) untuk kondisi konstruksi 50-80 %
kondisi baik.
- Nilai 10 (sepuluh) untuk kondisi konstruksi < 50 %
kondisi baik.

Gambar 5.
Pembobotan Kriteria Kondisi Fisik Drainase



Sumber : Dinas Pekerjaan Umum 2014

2) Pembobotan Kriteria Non Fisik Drainase

a) Perilaku Masyarakat

Sasaran pembobotan perilaku masyarakat :

- Nilai 50 (lima puluh) Apabila masyarakat melakukan pemeliharaan/pembersihan drainase.
- Nilai 10 (sepuluh) Apabila masyarakat tidak melakukan pemeliharaan/pembersihan drainase.

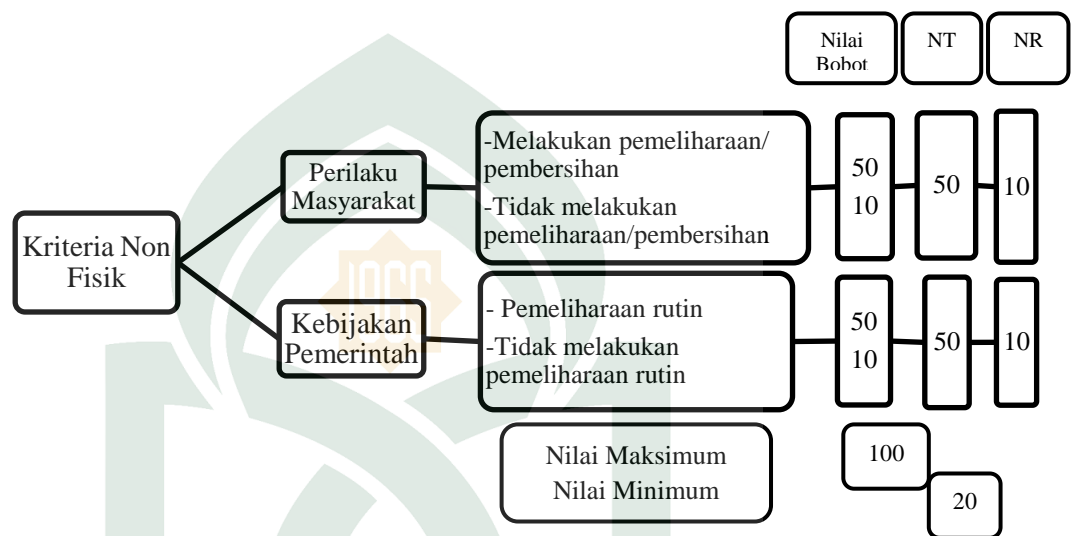
b) Kebijakan Pemerintah

Sasaran pembobotan kebijakan pemerintah :

- Nilai 50 (lima puluh) Apabila pemerintah setempat melakukan pemeliharaan rutin.

- Nilai 10 (sepuluh) Apabila pemerintah setempat tidak melakukan pemeliharaan rutin.

Gambar 6.
Pembobotan Kriteria Non Fisik



3) Pembobotan Kriteria Fisik Dasar Kawasan

a) Kemiringan Lereng

Sasaran pembobotan kemiringan lereng :

- Nilai 10 (sepuluh) Apabila kemiringan lereng 0-2%.
- Nilai 30 (tiga puluh) Apabila kemiringan lereng 2-8%.
- Nilai 50 (lima puluh) Apabila kemiringan lereng 8-15%.

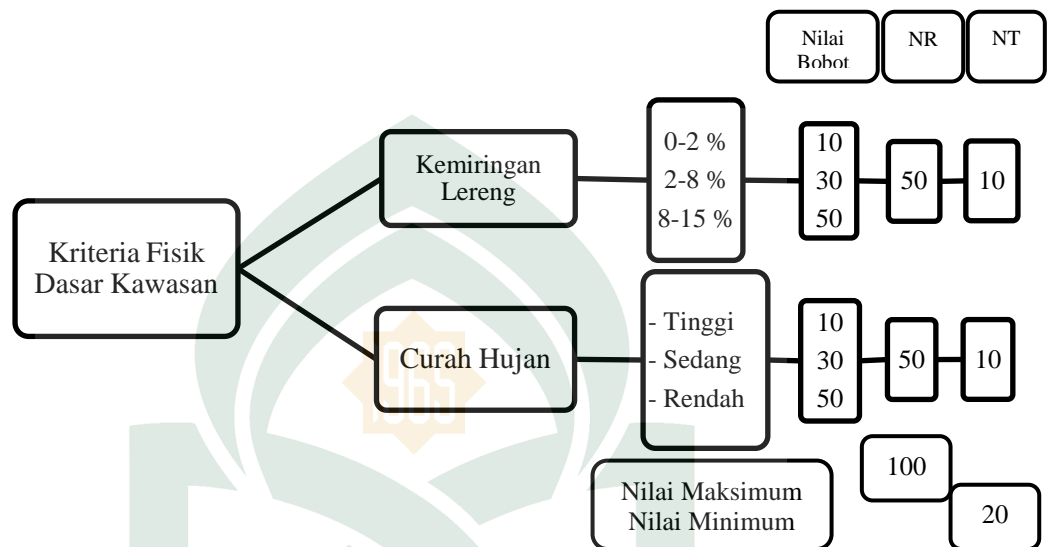
b) Curah Hujan

Sasaran pembobotan curah hujan :

- Nilai 10 (sepuluh) Apabila curah hujan tinggi.
- Nilai 30 (tiga puluh) Apabila curah hujan sedang.

- Nilai 50 (lima puluh) Apabila curah hujan rendah.

Gambar 7.
Pembobotan Kriteria Fisik Dasar Kawasan



Penilaian akhir identifikasi sistem drainase dilakukan sebagai akumulasi dari hasil perhitungan terhadap kriteria sebagaimana dikemukakan diatas. Dari penjumlahan berbagai perubahan akan diperoleh total nilai maksimum dan minimum setiap variabel kriteria.

Proses penilaian menggunakan batas ambang yang dikategorikan kedalam :

- 1) Penilaian dinilai kategori baik
- 2) Penilaian dinilai kategori sedang
- 3) Penilaian dinilai kategori buruk

Untuk mengklasifikasikan hasil kegiatan penilaian berdasarkan

kategori tersebut diatas maka dilakukan penghitungan terhadap akumulasi bobot yang telah dilakukan dengan formula sederhana *sturgess* yaitu:

- 1) Dihitung koefisien ambang interval (rentang) dengan cara mengurangkan Nilai Tertinggi (hasil penilaian tertinggi) dari hasil pembobotan dengan Nilai Terendah (hasil penilaian terendah) dari jumlah penilaian dibagi 3 (tiga).
- 2) Koefisien ambang rentang sebagai pengurangan dari Nilai Tertinggi akan menghasilkan batas nilai paling bawah dari tertinggi.
- 3) Untuk kategori selanjutnya dilakukan pengurangan 1 angka terhadap batas terendah dari akan menghasilkan batas tertinggi untuk kategori Sedang, dan seterusnya.

Penggunaan formula pada penentuan kategori sebagai berikut:

$$\text{Nilai Rentang (NR)} = \frac{(\varepsilon \text{ Nilai Tertinggi} - \varepsilon \text{ Nilai Terendah})}{3}$$

Keterangan :

Kriteria Drainase Kondisi :

- Kondisi Baik Pada Nilai : 257-350
- Kondisi Sedang Pada Nilai : 163-256
- Kondisi Buruk Pada Nilai : 0-162

2. Rumusan Masalah Kedua

Rumusan masalah kedua tentang arahan sistem drainase dalam upaya penanggulangan banjir di Kelurahan Lumpue Kecamatan

Bacukiki Barat Kota Parepare dapat diketahui dengan menggunakan metode analisis SWOT :

Analisis SWOT digunakan untuk mengevaluasi kekuatan (*strengths*), kelemahan (*weaknesses*), peluang (*opportunities*), dan ancaman (*threats*). Analisis ini akan mengidentifikasi faktor internal dan eksternal yang mendukung dan tidak yang bertujuan untuk menentukan solusi penanggulangan banjir di Kecamatan Bacukiki Barat Khususnya di Kelurahan Lumpue

Analisis ini dimaksud untuk mengidentifikasi faktor internal maupun faktor eksternal yang antara lain:

- a. Kekuatan atau keunggulan (*strengths*) adalah faktor internal sebagai pendorong untuk evaluasi sistem drainase Kelurahan Lumpue Kecamatan Bacukiki Barat Kota parepare.
- b. Kelemahan (*weaknesses*) adalah mengidentifikasi faktor internal yang akan berpengaruh terhadap pencapaian tujuan evaluasi sistem drainase Kelurahan Lumpue Kecamatan Bacukiki Barat Kota parepare.
- c. Memanfaatkan peluang atau kesempatan (*opportunities*) adalah faktor eksternal yang mendukung untuk mencapai tujuan evaluasi sistem drainase Kelurahan Lumpue Kecamatan Bacukiki Barat Kota parepare.

Menurut Robert Simbolon (1999) dalam Hidayatullah (2014;34), menjelaskan bahwa analisis SWOT merupakan suatu alat yang efektif

dalam membantu menstrukturkan masalah, terutama dengan melakukan analisis asal lingkungan strategis, yang lazim disebut dengan lingkungan internal dan lingkungan eksternal. Dalam lingkungan internal dan eksternal pada dasarnya terdapat empat unsur yang selalu dimiliki dan dihadapi, yaitu secara internal sejumlah kekuatan (*strengths*) atau sumber daya, keterampilan atau keunggulan lain yang relatif terhadap pesaing yang berasal dari dalam dan kelemahan-kelemahan (*weaknesses*) atau keterbatasan/kekurangan dalam sumber daya, keterampilan dan kemampuan yang secara serius menghalangi kinerja efektif suatu sistem, dan secara eksternal akan berhadapan dengan berbagai peluang (*opportunities*) atau situasi/kecenderungan utama yang menguntungkan berasal dari luar, dan ancaman-ancaman (*threats*) situasi/kecenderungan utama yang tidak menguntungkan berasal dari luar.

Faktor-faktor strategis internal dan eksternal diberi bobot dan nilai (*rating*) berdasarkan pertimbangan profesional. Pertimbangan profesional adalah pertimbangan berdasarkan kelebihan, kompeten dan sesuatu yang dipertimbangkan.

Dalam melakukan pertimbangan profesional dalam analisis faktor strategis internal dan eksternal memiliki pembatas. Pembobotan pada lingkungan internal tingkat kepentingannya didasarkan pada besarnya pengaruh faktor strategis terhadap posisi strategisnya, sedangkan pada lingkungan eksternal didasarkan pada kemungkinan memberikan

dampak terhadap faktor strategisnya (Rangkuti, 2001) dalam Hidayatullah (2014;44).

Jumlah bobot masing-masing lingkungan internal dan eksternal harus berjumlah = 1 (satu) :

Skor total internal \rightarrow total bobot kekuatan + total bobot kelemahan = 1

Skor total eksternal \rightarrow total bobt peluang + total bobot ancaman =1

Sedangkan menurut Spama (2000) dalam Hidayatullah (2014) nilai bobot berdasarkan ketentuan sebagai berikut :

“Skala 1,0 (sangat penting) sampai dengan 0,0 (tidak penting)

Besarnya rata-rata nilai bobot tergantung pada jumlah faktor strategisnya (5-10 faktor strategis) yang dipakai. Nilai rating berdasarkan besarnya pengaruh faktor strategis terhadap kondisi dirinya dengan ketentuan sebagai berikut :

Skala mulai dari 4 (sangat kuat), 3 (kuat), 2(kurang kuat), sampai dengan 1 (tidak kuat/lemah).

Variabel yang bersifat positif (variabel kekuatan dan peluang) diberi nilai dari 1 sampai dengan 4 dengan membandingkan dengan rata-rata pesaing utama/kondisi wilayah di daerah lain. Sedangkan variabel yang bersifat negatif kebaikannya, jika kelemahan dan ancaman besar sekali (dibandingkan dengan rata-rata pesaing sejenis) nilai adalah 1, sedangkan ancaman kecil dibawah rata-rata pesaingnya nilainya adalah 4.

Matriks SWOT adalah matriks yang mengintraksikan faktor

strategis internal dan eksternal. Matriks ini dapat menggambarkan secara jelas bagaimana peluang dan ancaman (eksternal) yang dihadapi dapat disesuaikan dengan kekuatan dan kelemahan (internal) yang dimiliki. Hasil dari interaksi faktor strategis internal dengan eksternal menghasilkan alternatif-alternatif strategis. Matriks SWOT menggambarkan bagaimana alternatif strategis yang dilakukan didasarkan hasil analisis SWOT. Strategi SW adalah strategi yang digunakan dengan memanfaatkan kekuatan seoptimal mungkin untuk meminimalisir kelemahan. Strategi ST adalah strategi yang digunakan dengan memanfaatkan/mengoptimalkan kekuatan untuk mengurangi berbagai ancaman. Strategi WT adalah strategi untuk mengurangi kelemahan dalam rangka meminimalisir/mengurangi ancaman.

a. Analisis faktor-faktor strategis internal dan eksternal (IFAS-EFAS)

Tabel 3.
Model Analisis Faktor Strategis Internal (IFAS)

No.	Faktor-faktor Strategis	Bobot	Nilai	Bobot X Nilai
1	2	3	4	5
1.	Kekuatan : (Faktor-faktor yang menjadi kekuatan)	(<i>Profesional Judgement</i>)	(<i>Profesional Judgement</i>)	(Jumlah perkalian bobot dengan nilai pada setiap faktor dari kekuatan)
	Jumlah	(Jumlah bobot kekuatan)	(Jumlah nilai kekuatan)	(Jumlah bobot X nilai kekuatan)
2.	Kelemahan : (Faktor-faktor yang menjadi kelemahan)	(<i>Profesional Judgement</i>)	(<i>Profesional Judgement</i>)	(Jumlah perkalian bobot dengan nilai pada setiap faktor dari kelemahan)
	Jumlah	(Jumlah bobot kelemahan)	(Jumlah nilai kelemahan)	(Jumlah bobot X nilai kelemahan)

Sumber : Diklat Soama (2010) dalam Hidayatullah (2014;48)

Analisis faktor strategis internal dan eksternal adalah pengolahan faktor-faktor strategis pada lingkungan internal dan eksternal dengan memberikan pembobotan dan rating pada setiap faktor strategis. Menganalisis lingkungan internal (IFAS) untuk mengetahui berbagai kemungkinan kekuatan dan kelemahan. Menganalisis lingkungan eksternal (EFAS) untuk mengetahui berbagai kemungkinan peluang dan ancaman. Masalah strategis yang akan dimonitor harus ditentukan karena masalah ini mungkin dapat memengaruhi pariwisata di masa yang akan datang

1) Langkah-langkah penyusunan IFAS :

a) Memasukkan faktor-faktor kekuatan dan kelemahan pada tabel IFAS dan kolom 2 Susun 5 sampai 10 faktor dari kekuatan dan kelemahan.

b) Berikan bobot masing-masing faktor strategis pada kolom

3. Semua bobot tersebut jumlahnya tidak melebihi dari skor total 100. Faktor-faktor ini diberi bobot didasarkan pengaruh posisi strategis.

c) Berikan rating pada kolom 4 untuk masing-masing faktor dengan skala mulai dari 4 (sangat kuat) sampai 1 (lemah), berdasarkan pengaruh faktor tersebut terhadap kondisi kawasan pariwisata bersangkutan.

d) Kalikan bobot dengan nilai (rating) untuk memperoleh faktor pembobotan dalam kolom 5. Hasilnya berupa skor

pembobotan untuk masing-masing faktor yang nilainya bervariasi.

Jumlah skor pembobotan (pada kolom 5), untuk memperoleh total skor pembobotan bagi kawasan pariwisata yang bersangkutan. Nilai total ini menunjukkan bagaimana kawasan pariwisata bereaksi terhadap faktor-faktor strategis internalnya. Skor total ini dapat digunakan untuk membandingkan kawasan pariwisata ini dengan objek wisata lainnya dalam kelompok wisata yang sama. Tabel Model Analisis Faktor Strategis Internal (IFAS) dapat dilihat pada tabel di atas :

2) Langkah-langkah menyusun EFAS :

a) Memasukkan faktor-faktor kekuatan dan kelemahan pada tabel EFAS dan kolom 2. Susun 5 sampai 10 faktor dari peluang dan ancaman.

b) Berikan bobot masing-masing faktor strategis pada kolom

3. Semua bobot tersebut jumlahnya tidak melebihi dari

skor total 100. Faktor-faktor ini diberi bobot didasarkan

pegaruh posisi strategis.

c) Berikan rating pada kolom 4 untuk masing-masing faktor

dengan skala mulai dari 4 (sangat kuat) sampai 1 (lemah),

berdasarkan pengaruh faktor tersebut terhadap kondisi

kawasan pariwisata bersangkutan.

d) Kalikan bobot dengan nilai (rating) untuk memperoleh faktor pembobotan dalam kolom 5. Hasilnya berupa skor pembobotan untuk masing-masing faktor yang nilainya bervariasi.

Jumlah skor pembobotan (pada kolom 5), untuk memperoleh total skor pembobotan bagi kawasan pariwisata yang bersangkutan. Nilai total ini menunjukkan bagaimana kawasan pariwisata bereaksi terhadap faktor-faktor strategis eksternalnya. Skor total ini dapat digunakan untuk membandingkan kawasan pariwisata ini dengan objek wisata lainnya dalam kelompok wisata yang sama. Tabel Model Analisis Faktor Strategis Eksternal (EFAS) dapat dilihat pada tabel berikut :

Tabel 4.
Model Analisis Faktor Strategis Eksternal (EFAS)

No.	Faktor-Faktor Strategis	Bobot	Nilai	Bobot X Nilai
1	2	3	4	5
1.	Peluang : (Faktor-faktor yang menjadi peluang)	<i>(Profesional Judgement)</i>	<i>(Profesional Judgement)</i>	(Jumlah perkalian bobot dengan nilai pada setiap faktor dari peluang)
	Jumlah	(Jumlah bobot peluang)	(Jumlah nilai peluang)	(Jumlah bobot X nilai peluang)
2.	Ancaman : (Faktor-faktor yang menjadi ancaman)	<i>(Profesional Judgement)</i>	<i>(Profesional Judgement)</i>	(Jumlah perkalian bobot dengan nilai pada setiap faktor dari ancaman)
	Jumlah	(Jumlah bobot ancaman)	(Jumlah nilai ancaman)	(Jumlah bobot X nilai ancaman)

Sumber : Diklat Soama (2010) dalam Hidayatullah (2014;50-51)

3) Pembobotan (*scoring*) dan penilaian (*rating*)

Faktor-faktor internal dan eksternal diberikan bobot dan nilai (*rating*) berdasarkan pertimbangan profesional. Pertimbangan profesional merupakan pemberian pertimbangan berdasarkan keahliannya. Dalam melakukan pertimbangan profesional pada analisis faktor strategis internal-eksternal memiliki pembatasan sebagai berikut :

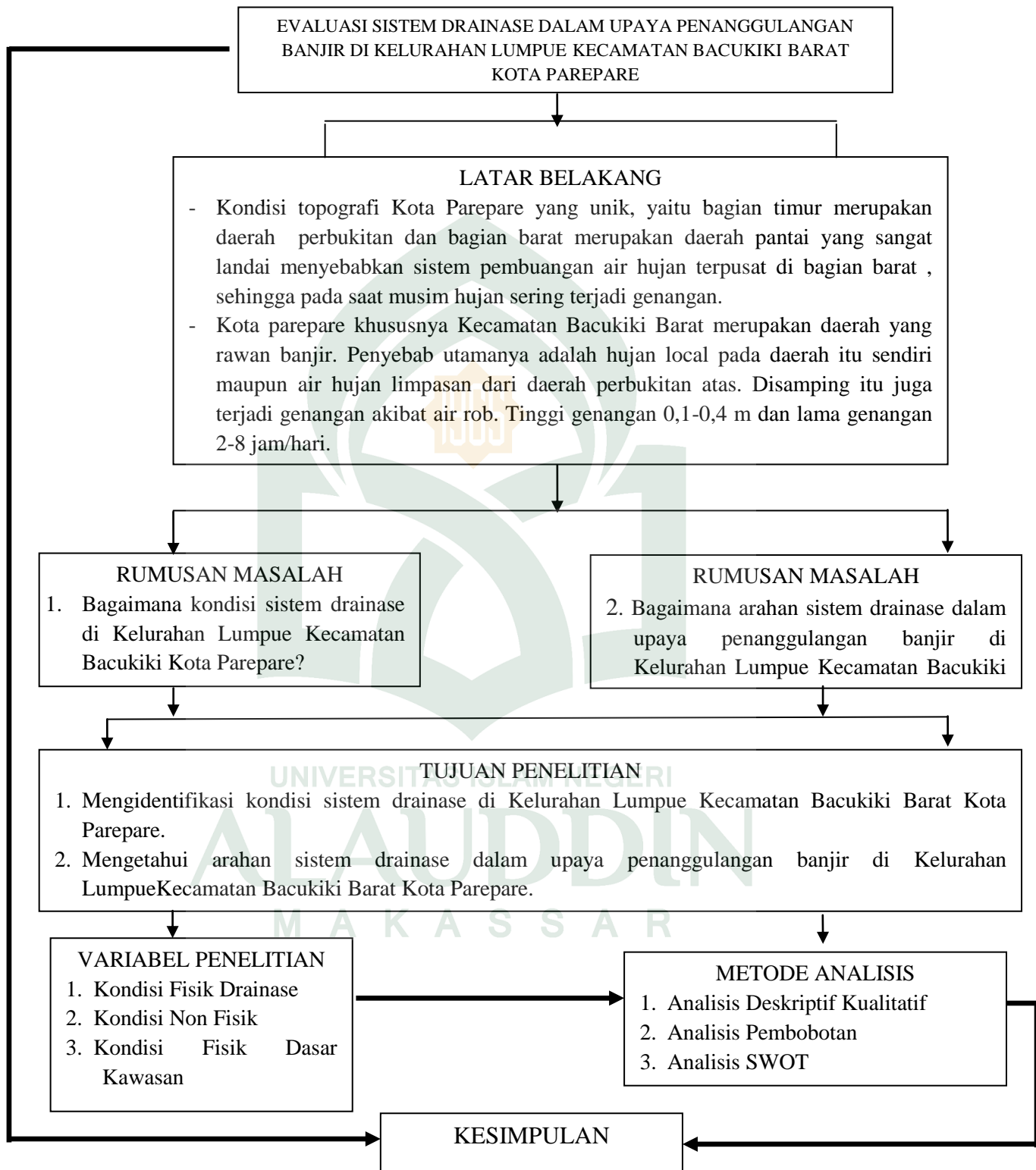
a) Pembobotan (*sokoring*), pada lingkungan internal tingkat kepentingannya didasarkan pada besarnya pengaruh faktor strategis terhadap posisi strategisnya, sedangkan pada lingkungan eksternal didasarkan pada kemungkinan memberikan dampak terhadap faktor strategisnya. Jumlah bobot pada masing-masing lingkungan internal dan eksternal harus berjumlah 100 (seratus).

b) Penilaian (*Rating*), berdasarkan besarnya pengaruh faktor strategis terhadap kondisi dirinya dengan ketentuan sebagai berikut :

Sangat Kuat Kuat Rata-rata Lemah

4 3 2 1

E. Kerangka Pikir



Tabel 5.

Keterkaitan antara rumusan masalah, sasaran, variable penelitian, jenis data, metode pengumpulan data, metode analisis dan keluaran/hasil yang akan dicapai dalam penelitian.

No.	Rumusan Masalah	Sasaran	Variabel Penelitian/ Data yang dibutuhkan	Jenis Data	Metode Pengumpulan Data	Metode Analisis	Keluaran
1.	Bagaimana kondisi sistem drainase di Kelurahan Lumpue Kecamatan Bacukiki Barat Kota Parepare?	Mengevaluasi kondisi sistem drainase di Kelurahan Lumpue Kecamatan Bacukiki Barat Kota Parepare	<ul style="list-style-type: none"> - Kondisi fisik drainase - Kondisi fisik dasar kawasan 	Primer dan Sekunder	Survei Sekunder : <ul style="list-style-type: none"> - Pengumpulan data dengan mengambil data melalui instansi terkait Survei Primer : <ul style="list-style-type: none"> - Survei lapangan 	Analisis Deskriptif Kualitatif dan Analisis Pembobotan	Mengetahui kondisi sistem drainase di Kelurahan Lumpue Kecamatan Bacukiki Barat Kota Parepare
2.	Bagaimana arahan sistem drainase dalam upaya penanggulangan banjir di Kelurahan Lumpue Kecamatan Bacukiki Barat Kota Parepare?	Menentukan sistem drainase dalam upaya penanggulangan banjir di Kelurahan Lumpue Kecamatan Bacukiki Barat Kota Parepare	<ul style="list-style-type: none"> - Kondisi non fisik - Data Karakteristik Banjir - Peta Rawan Banjir 	Primer dan Sekunder	Survei Sekunder : <ul style="list-style-type: none"> - Survei lapangan /observasi langsung Survei Primer : <ul style="list-style-type: none"> - Wawancara 	Analisis SWOT	Mengetahui sistem drainase dalam upaya penanggulangan banjir di Kelurahan Lumpue Kecamatan Bacukiki Barat Kota Parepare

Sumber : Hasil Analisis 2017

F. Definisi Operasional

1. Arahan merupakan tuntunan penggambaran penanganan daerah rawan banjir
2. Evaluasi adalah mengumpulkan informasi tentang keadaan sebelum dan sesudah pelaksanaan suatu program/rencana.
3. Banjir adalah peristiwa yang terjadi ketika aliran air yang berlebihan merendam daratan.
4. Banjir adalah genangan yang menggenangi permukaan daratan yang tingginya ± 17 cm dan lama genangannya lebih dari dua jam.
5. Penanggulangan adalah upaya yang dilakukan untuk mencegah, menghadapi, atau mengatasi suatu keadaan dan sekaligus untuk memperbaiki
6. Saluran Drainase adalah saluran untuk mengurangi kelebihan air, baik yang berasal dari air hujan, rembesan, maupun air irigasi dari suatu wilayah atau lahan sehingga fungsi lahan atau wilayah tersebut tidak terganggu.
7. Limpasan adalah intensitas hujan yang jatuh di suatu DAS melebihi kapasitas infiltrasi, setelah laju infiltrasi terpenuhi air akan mengisi cekungan-cekungan pada permukaan tanah. Setelah cekungan-cekungan tersebut penuh, selanjutnya air akan mengalir (melimpas) diatas permukaan tanah.

BAB IV

HASIL DAN PEMBAHASAN

A. Gambaran Umum Kota Parepare





1. Geografi dan Administrasi Kota Parepare

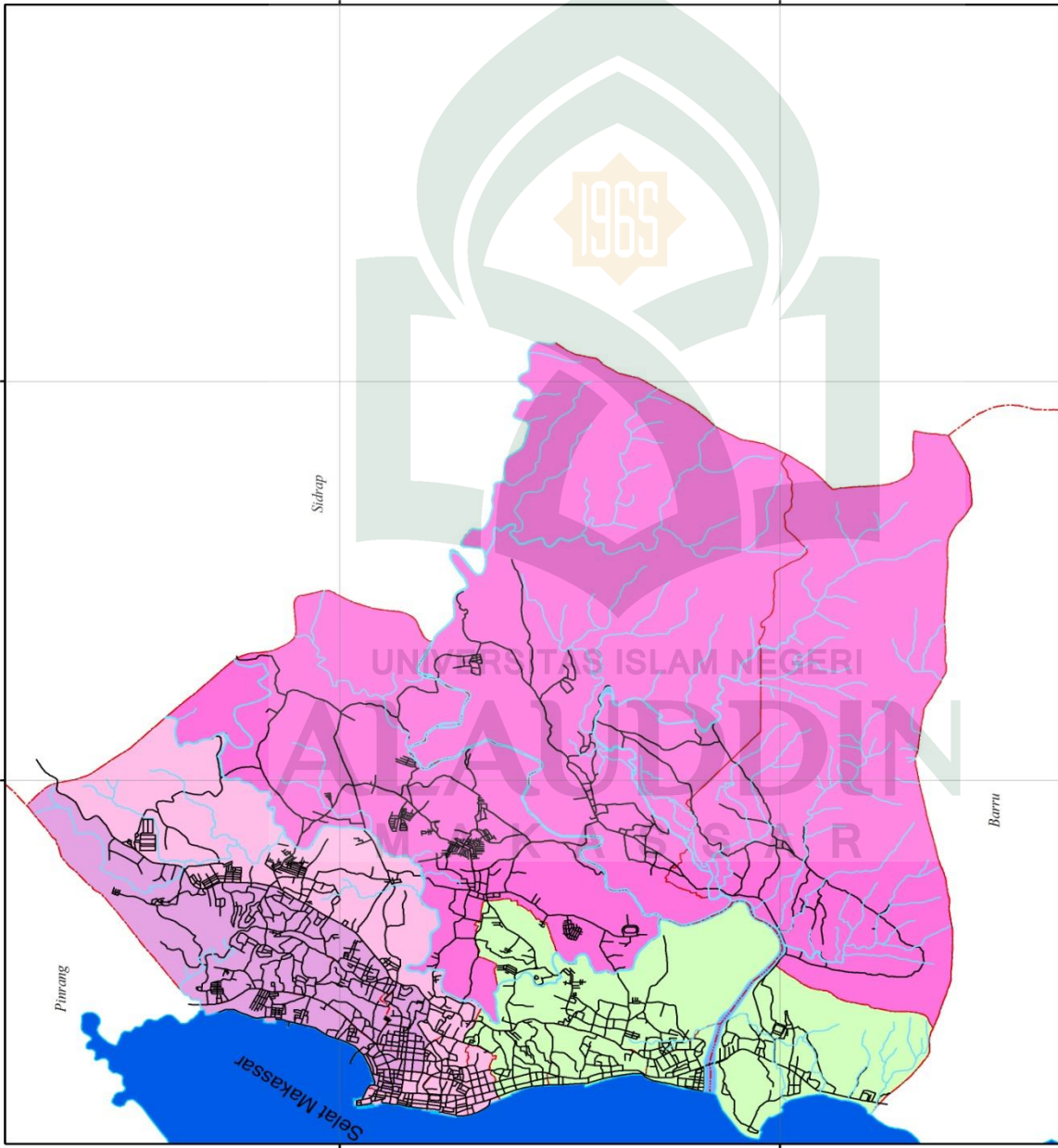
Kota Parepare sendiri memiliki luas 99,33 km² dengan didukung prasarana dan sarana yang cukup memadai seperti jalan, jaringan persampahan, drainase, jaringan listrik, jaringan komunikasi, pendidikan, perkantoran, dan sebagainya. Kota Parepare terdiri dari 4 Kecamatan yaitu Kecamatan Bacukiki, Kecamatan Ujung, Kecamatan Bacukiki Barat, dan Kecamatan Soreang.

Secara geografis, Kota Parepare berada pada posisi antara 119°36'0"-119°4'0" Lintang Selatan dan 3°6'0"-4°6'6" Bujur Timur. Kota Pare Pare terletak di sebelah utara timur laut Kota Makassar yang berjarak tempuh kurang lebih 3 jam perjalanan atau 115 km dari Kota Makassar sebagai Ibu Kota Provinsi Sulawesi Selatan. Kota Parepare tepat berada di pesisir selat Makassar yang memisahkan Pulau Sulawesi dan Pulau Kalimantan.

Secara administratif, wilayah kota Parepare memiliki batasan langsung dengan beberapa kabupaten sebagai berikut:

- a. Sebelah utara berbatasan dengan Kabupaten Pinrang
- b. Sebelah timur berbatasan dengan Kabupaten Sidrap
- c. Sebelah selatan berbatasan dengan Kabupaten Barru
- d. Sebelah barat berbatasan dengan Selat Makassar

 Teknik Perencanaan Wilayah dan Kota Fakultas Sains dan Teknologi UIN Alauddin Makassar 2018
Evaluasi Sistem Drainase Dalam Upaya Penanggulangan Banjir di Kelurahan Lumpue Kecamatan Bacukiki Barat Kota Parepare
Judul Gambar : Peta Administrasi
 Skala : 1:62,500 
Diagram Lokasi : 
Legenda : Batas Kabupaten/Kota — Jalan Batas Kecamatan Sungai Batas Kelurahan Anak Sungai Garis Pantai Laut Kelerangan Kecamatan Bacukiki Kecamatan Sororang Kecamatan Bacukiki Barat Kecamatan Ujung
Pembimbing : A. Idham A.P.S.T., M.si Iyan Awaluddin, S.T., M.T
Mahasiswa : Try Ayu Anggraini 60800112121
Sumber : RTRW Kota Parepare Proyeksi Geografis dan UTM Zona 50 S



KOTA PARE-PARE

PROVINSI SULAWESI SELATAN

Luas wilayah Kota Parepare 99,33 km² yang terdiri dari 4 kecamatan dan merupakan daerah yang kondisinya berbukit-bukit. Adapun kecamatan yang berada di Kota Pare-pare adalah sebagai berikut:

Tabel 6.
Luas Wilayah Kota Parepare berdasarkan Kecamatan

No	Kecamatan	Luas (km ²)	Persentase Luas Kecamatan (%)
1	Bacukiki	66,70	67,14
2	Bacukiki Barat	13,00	13,08
3	Ujung	11,30	11,37
4	Soreang	8,33	8,38
Jumlah		99,33	99,97

Sumber : BPS kota Parepare dalam angka 2017

2. Kondisi Fisik Kota Parepare

a. Topografi dan Kemiringan Lereng

Topografi adalah unsur penting dalam mendirikan permukiman manusia. Aneka ragam bentuk dari tanah datar dan tanah lapang seperti perbukitan, lembah dan tepian air (*Bambang Heryanto, 2011 h.50*)

Ditinjau dari aspek topografi wilayah, lebih dari 85% wilayah Kota Parepare merupakan areal yang bergelombang (15-40%) dengan luas keseluruhan 5.621 Ha, berbukit-bukit sampai bergunung (>40%) dengan luas 3.215,04 Ha, sehingga untuk pengembangan fisik kota akan sangat dipengaruhi oleh kondisi topografi ini.

Formasi perbukitan ini pada bagian selatan kota mendekati kearah pantai dengan jarak terdekat 400 meter, sedangkan jarak terjauh berada di pusat kota yaitu sekitar 1,2 km. Dengan kondisi topografi seperti ini, maka wilayah yang rata atau landai terdapat pada bagian barat dengan


luas keseluruhan + 1.097, 04 Ha, dimana areal ini merupakan pusat kegiatan penduduk dan kegiatan perkotaan lainnya.

Berdasarkan ketinggian dari permukaan laut, Kota Parepare dengan wilayah yang bergelombang sampai bergunung, maka 87% dari luas wilayahnya terletak pada ketinggian diatas 25 Mdpl, bahkan sampai mencapai ketinggian 500 Mdpl. Daerah dengan ketinggian 0 – 25 Mdpl, berada dekat dengan pesisir pantai yang merupakan pusat kegiatan dan pemukiman penduduk.

Tabel 7.
Tinggi Wilayah di Atas Permukaan Laut Berdasarkan Kecamatan di Kota Parepare

Kecamatan	Ketinggian (Mdpl)
Bacukiki	120-550
Ujung	0-500
Bacukiki Barat	0-261
Soreang	0-500

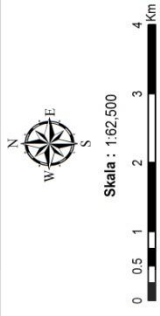
Sumber : BPS Kota Parepare 2017



Teknik Perencanaan Wilayah dan Kota
Fakultas Sains dan Teknologi
UIN Alauddin Makassar
2018

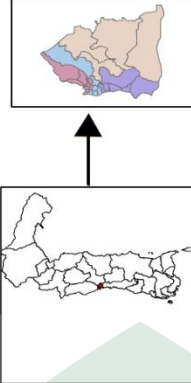
Evaluasi Sistem Drainase Dalam Upaya Penanggulangan Banjir di Kelurahan Lumpe Kecamatan Bacukiki Barat Kota Parepare

Judul Gambar : Peta Topografi



Skala : 1:62.500

Diagram Lokasi :



● Kota Parepare

Legenda :

- Batas Kabupaten/Kota
- Batas Kecamatan
- Batas Kelurahan
- Garis Pantai
- Jalan
- Sungai
- Anak Sungai
- Laut

Keterangan

0	125	250	375	500	625
125	250	375	500	625	750
150	275	400	525	650	775
175	300	425	550	675	800
200	325	450	575	700	825
225	350	475	600	725	850

Pembimbing :
A. Ichham A.P.S.T., M.Si
Iyan Awaluddin, S.T., M.T.


Mahasiswa :
Try Ayu Anggraini
60800112121




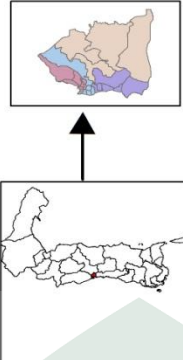
Sumber :
RTRW Kota Parepare
Proyeksi Geografis dan UTM Zona 50 S



KOTA PARE-PARE

PROVINSI SULAWESI SELATAN






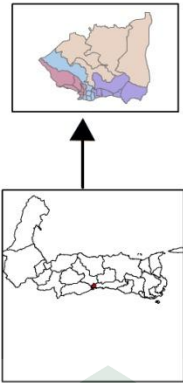
 <p>Teknik Perencanaan Wilayah dan Kota Fakultas Sains dan Teknologi UIN Alauddin Makassar 2018</p>	<p>Evaluasi Sistem Drainase Dalam Upaya Peningkatan Banjir di Kelurahan Lumpue Kecamatan Bacukiki Barat Kota Parepare</p>	<p>Judul Gambar : Peta Kemiringan Lereng</p>  <p>Skala : 1:62,500</p> 	<p>Diagram Lokasi :</p>  <p style="text-align: right;">● Kota Parepare</p>	<p>Legenda :</p> <ul style="list-style-type: none"> — Batas Kabupaten/Kota Jalan — Batas Kecamatan Sungai — Batas Kelurahan Anak Sungai — Garis Pantai Laut <p>Keterangan</p> <ul style="list-style-type: none"> 0 - 8 % > 45 % 15 - 25 % 8 - 15 % 25 - 45 % 	<p>Pembimbing :</p> <p>A. Idham A.P.S.T.M.I.si Iyan Awaluddin.S.T.I.M.T</p>	<p>Mahasiswa :</p> <p>Try Ayu Anggraini 60800112121</p>	<p>Sumber :</p> <p>RTRW Kota Parepare Proyeksi Geografis dan UTM Zona 50 S</p>
--	---	---	--	--	--	--	---

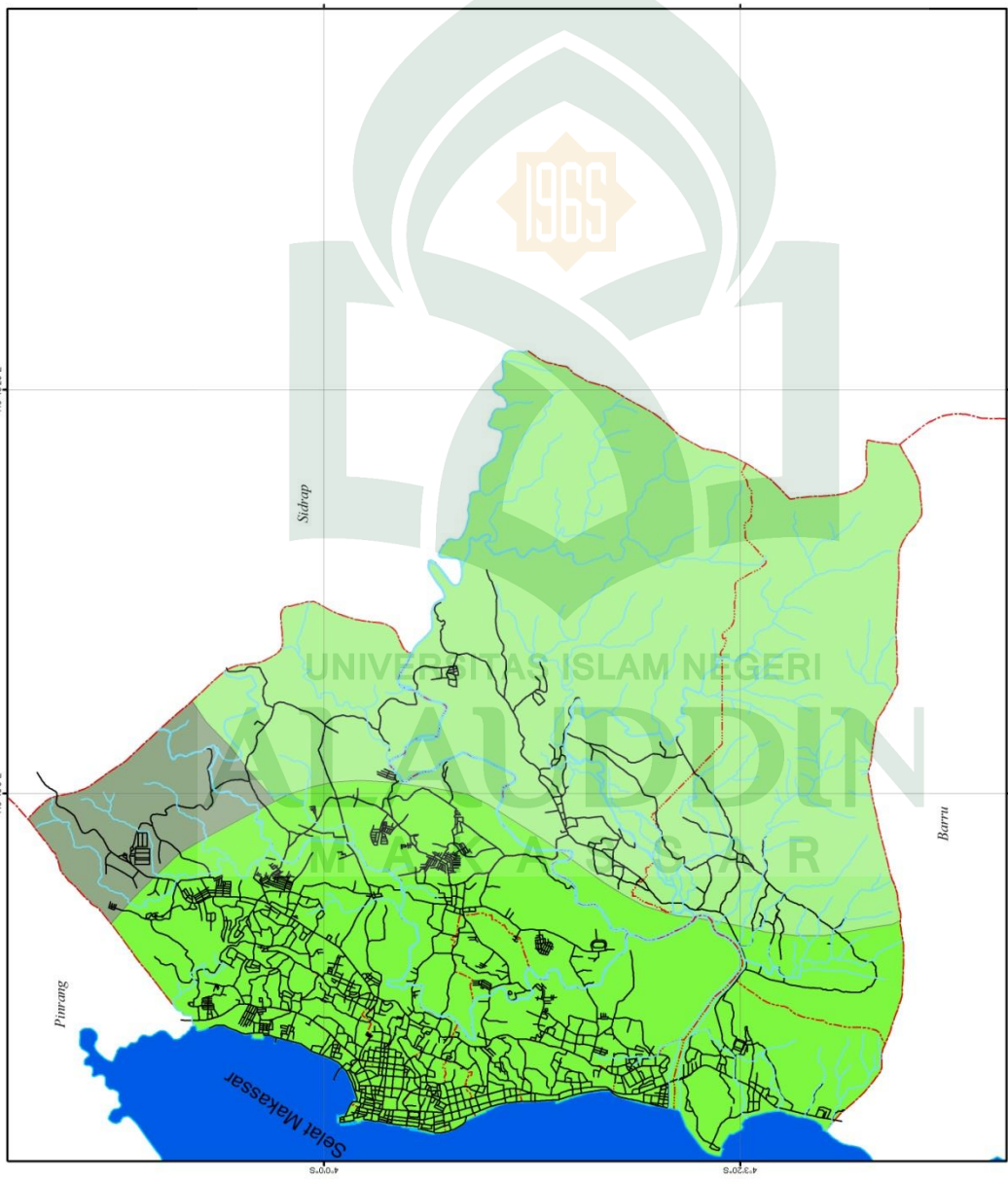
b. Hidrologi

Hidrologi adalah studi mengenai pergerakan, distribusi dan kualitas air. Selain air permukaan, sumber air yang dapat dimanfaatkan untuk masyarakat di Kota Parepare yaitu air tanah dangkal dan tanah dalam. Dari hasil informasi hidrologi kantor wilayah Departemen Pertambangan dan Energi diperoleh informasi tentang kondisi air tanah di Kota Parepare sebagai berikut:

- 1) Daerah kota bawah dekat pantai, tidak baik kondisi air tanahnya (bersifat asin)
- 2) Daerah kota bagian atas, air tanahnya cukup layak untuk dikembangkan atau dipakai terutama pada daerah yang mempunyai lahan hijau (hutan). Sumber air tanah tersebut dapat berupa sumur terbuka, atau mata air seperti yang ada di Kelurahan Watang Bacukiki. Rata-rata untuk daerah daratan rendah memiliki kedalaman sumber air tanah 7-10 meter sedangkan untuk daerah daratan tinggi sumber air tanah rata-rata 20-30 meter.

Daerah bagian atas yang telah dimanfaatkan secara maksimal sebagai lahan perumahan, dapat memperoleh air tanah dengan menggunakan sumur bor dengan kedalaman bervariasi sesuai ketinggian permukaan tanah atau kondisi hutan disekitarnya.

 Teknik Perencanaan Wilayah dan Kota Fakultas Sains dan Teknologi UIN Alauddin Makassar 2018
Evaluasi Sistem Drainase Dalam Upaya Penanggulangan Banjir di Kelurahan Lumpue Kecamatan Bacukiki Barat Kota Parepare
Judul Gambar : Peta Hidrologi
 Skala : 1:62,500 
Diagram Lokasi : 
Legenda : - - - - - Batas Kabupaten/Kota — Jalan - - - - - Batas Kecamatan ■ Sungai - - - - - Batas Kelurahan — Anak Sungai — Garis Pantai ■ Laut Keterangan ■ Ciook untuk pengembangan sumber gali ■ Pemboran dengan mesin keel atau manual ■ Pemboran dengan mesin bor jenis rotary & casing
Pembimbing : Aldham A.P.S.T.,M.si Iyan-Awaluddin,S.T.,M.T
Mahasiswa : Try Ayu Anggraini 60800112121
Sumber : RTRW Kota Parepare Proyeksi Geografis dan UTM, Zona 50 S




c. Geologi dan Jenis Tanah




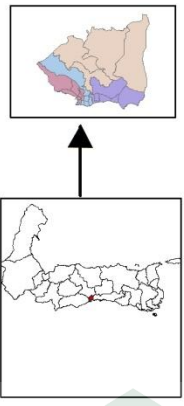
Berdasarkan Litostratigrafi, wilayah Kota Parepare mencakup 4 (empat) satuan batuan, yaitu :

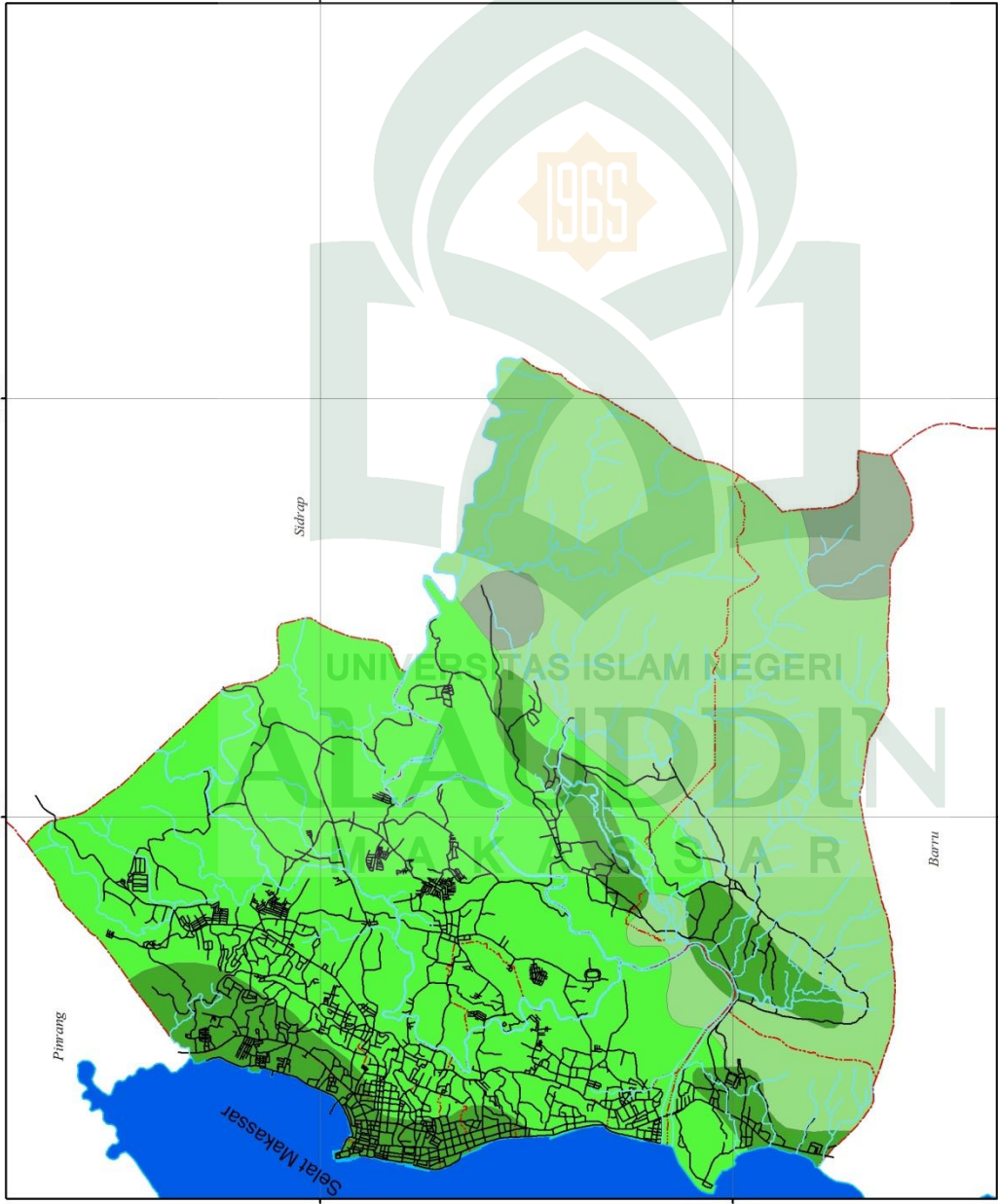
- 1) Satuan tufa kasar dan tufa halus yang bersifat masam. Satuan tufa kasar dan tufa halus ini menempati pada bagian Utara Kota Parepare, bersesuaian dengan satuan morfologi dataran rendah.
- 2) Satuan Batu gapamping yang dijumpai di daerah Tanah Mailiye dalam komposisi kalkarenit. Kemudian menumpang tidak selaras di atas satuan tufa yaitu satuan breksi vulkanik. Satuan batuan ini terdiri dari fragmen dan matrik yang bersifat andesitan. Batuan ini tersingkap dengan baik di bagian Selatan dan Barat Kota Parepare.
- 3) Satuan Batuan Beku yang dijumpai di pantai Lumpue, batuan beku ini bersifat masam.
- 4) Satuan alluvial yang menempati sebagian pantai Kota Parepare. Bahannya berupa bongkahan, kerakal, kerikil, pasir dan lempung serta endapan pantai yang sampai sekarang pembentuknya masih berlangsung.

Formasi geologi di Kota Parepare sebagai pembentuk struktur batuan antara lain endapan alluvial dan pantai, pasir, lempung, lumpur dan batu gamping koral. Selain itu terdapat juga batu gunung api berupa tufa, breksi, konglomerate dan lava. Jenis tanah di Kota Parepare antara lain berupa :




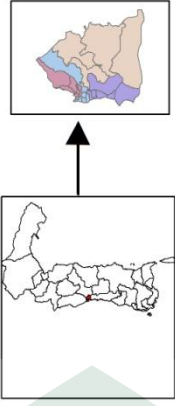
- 1) Tanah Regosol, tanah ini memiliki tekstur yang kasar dengan tanah kadar pasir yang lebih dari 60% dan memiliki solum yang dangkal.
- 2) Tanah Alluvial, adalah tanah endapan yang tidak memiliki horizon yang lengkap karena kerap kali tercuci akibat erosi pada daerah kemiringan.

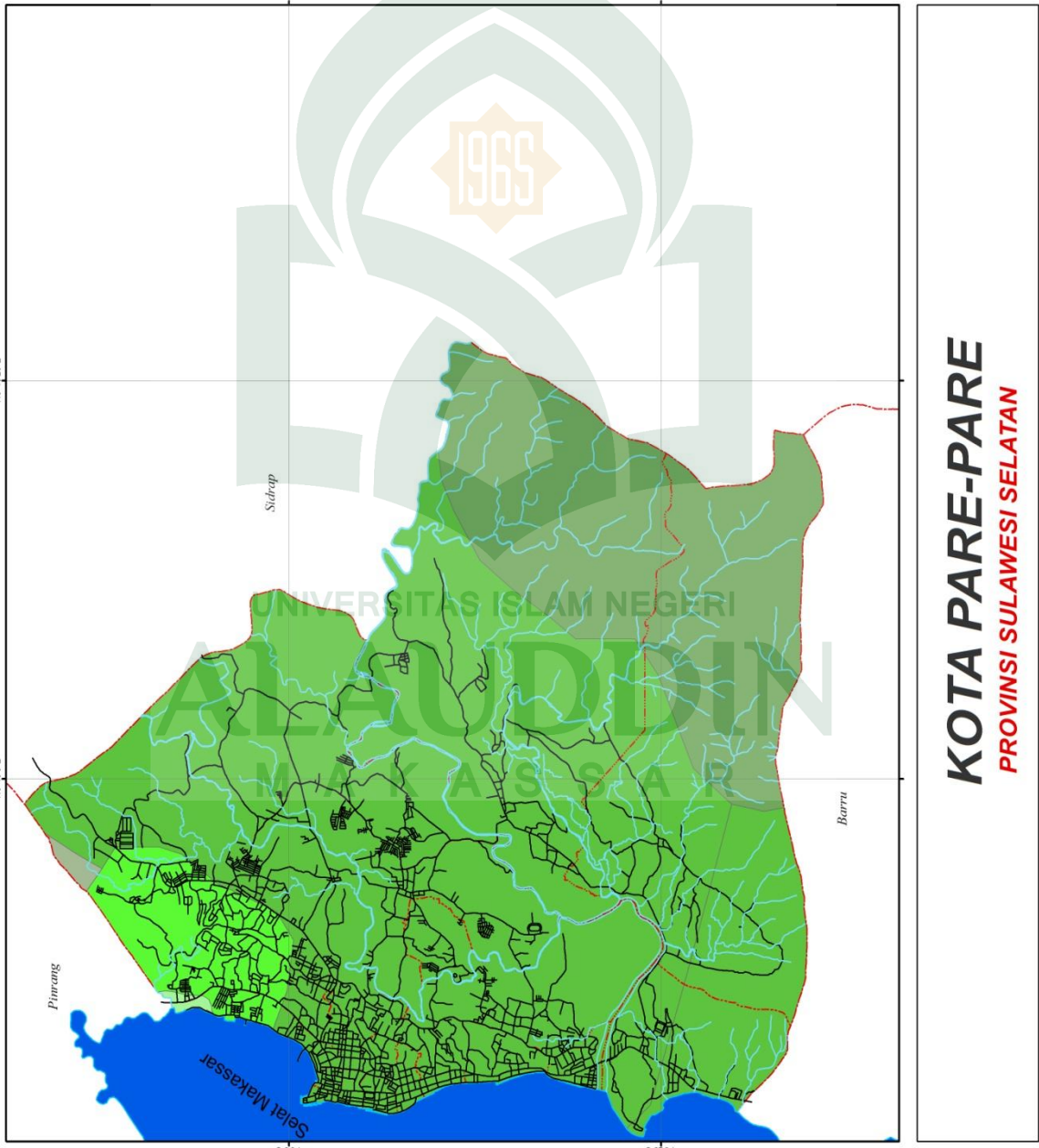


 <p>Teknik Perencanaan Wilayah dan Kota Fakultas Sains dan Teknologi UIN Alauddin Makassar 2018</p>	
<p>Evaluasi Sistem Drainase Dalam Upaya Penanggulangan Banjir di Kelurahan Lumpue Kecamatan Bacukiki Barat Kota Parepare</p>	
<p>Judul Gambar : Peta Geologi</p>	
 <p>Skala : 1:62.500</p> 	
<p>Diagram Lokasi :</p>  <p style="text-align: right;">● Kota Parepare</p>	
<p>Legenda :</p> <ul style="list-style-type: none"> — Batas Kabupaten/Kota — Batas Kecamatan — Batas Kelurahan — Garis Pantai — Keterangan — Jalan — Sungai — Anak Sungai — Laut — Batu Gamping Formasi Camba — Batu Gunung Api Parepare — Endapan Aluvium 	
<p>Pembimbing : A. Idham A.P.S.T., M. Si Iyan Awaluddin, S.T., M.T.</p>	
<p>Mahasiswa : Ty Ayu Anggraini 60800112121</p>	
<p>Sumber : RTRW Kota Parepare Proyeksi Geografis dan UTM Zona 50 S</p>	



KOTA PARE-PARE
PROVINSI SULAWESI SELATAN

 <p>Teknik Perencanaan Wilayah dan Kota Fakultas Sains dan Teknologi UIN Alauddin Makassar 2018</p>																													
<p>Evaluasi Sistem Drainase Dalam Upaya Penanggulangan Banjir di Kelurahan Lumpe Kecamatan Bacukiki Barat Kota Parepare</p>																													
<p>Judul Gambar : Peta Jenis Tanah</p>																													
 <p>Skala : 1:62.500</p> 																													
<p>Diagram Lokasi :</p>  <p style="text-align: right;">● Kota Parepare</p>																													
<p>Legenda :</p> <table border="0"> <tr> <td>—</td> <td>Batas Kabupaten/Kota</td> <td>—</td> <td>Jalan</td> </tr> <tr> <td>—</td> <td>Batas Kecamatan</td> <td>—</td> <td>Sungai</td> </tr> <tr> <td>—</td> <td>Batas Kelurahan</td> <td>—</td> <td>Anak Sungai</td> </tr> <tr> <td>—</td> <td>Garis Pantai</td> <td>—</td> <td>Laut</td> </tr> </table> <p>Keterangan</p> <table border="0"> <tr> <td>■</td> <td>Aluvial Hidromorf</td> <td>■</td> <td>Komplex Mediteran Coklat Regosol/Lu</td> </tr> <tr> <td>■</td> <td>Aluvial Kelabu Olt</td> <td>■</td> <td>Regosol Coklat</td> </tr> <tr> <td>■</td> <td>Aluvial Kelabu Keturungan</td> <td></td> <td></td> </tr> </table>		—	Batas Kabupaten/Kota	—	Jalan	—	Batas Kecamatan	—	Sungai	—	Batas Kelurahan	—	Anak Sungai	—	Garis Pantai	—	Laut	■	Aluvial Hidromorf	■	Komplex Mediteran Coklat Regosol/Lu	■	Aluvial Kelabu Olt	■	Regosol Coklat	■	Aluvial Kelabu Keturungan		
—	Batas Kabupaten/Kota	—	Jalan																										
—	Batas Kecamatan	—	Sungai																										
—	Batas Kelurahan	—	Anak Sungai																										
—	Garis Pantai	—	Laut																										
■	Aluvial Hidromorf	■	Komplex Mediteran Coklat Regosol/Lu																										
■	Aluvial Kelabu Olt	■	Regosol Coklat																										
■	Aluvial Kelabu Keturungan																												
<p>Pembimbing :</p> <p>Aldham A.P.S.T.,M.si Iyan Awaluddin.S.T.,M.T</p>																													
<p>Mahasiswa :</p> <p>Try Ayu Anggraini 60800112121</p>																													
<p>Sumber :</p> <p>RTRW Kota Parepare Proyeksi Geografis dan UTM Zona 50 S</p>																													



KOTA PARE-PARE
PROVINSI SULAWESI SELATAN

B. Gambaran Umum Kecamatan Bacukiki Barat

1. Batas Administrasi dan Luas Wilayah

Secara geografis Kecamatan Bacukiki Barat terletak pada $119^{\circ}37'36.27''$ BT dan $4^{\circ}02'33''$ LS. Adapun batas-batas wilayah administrasi kecamatan Bacukiki Barat adalah sebagai berikut:

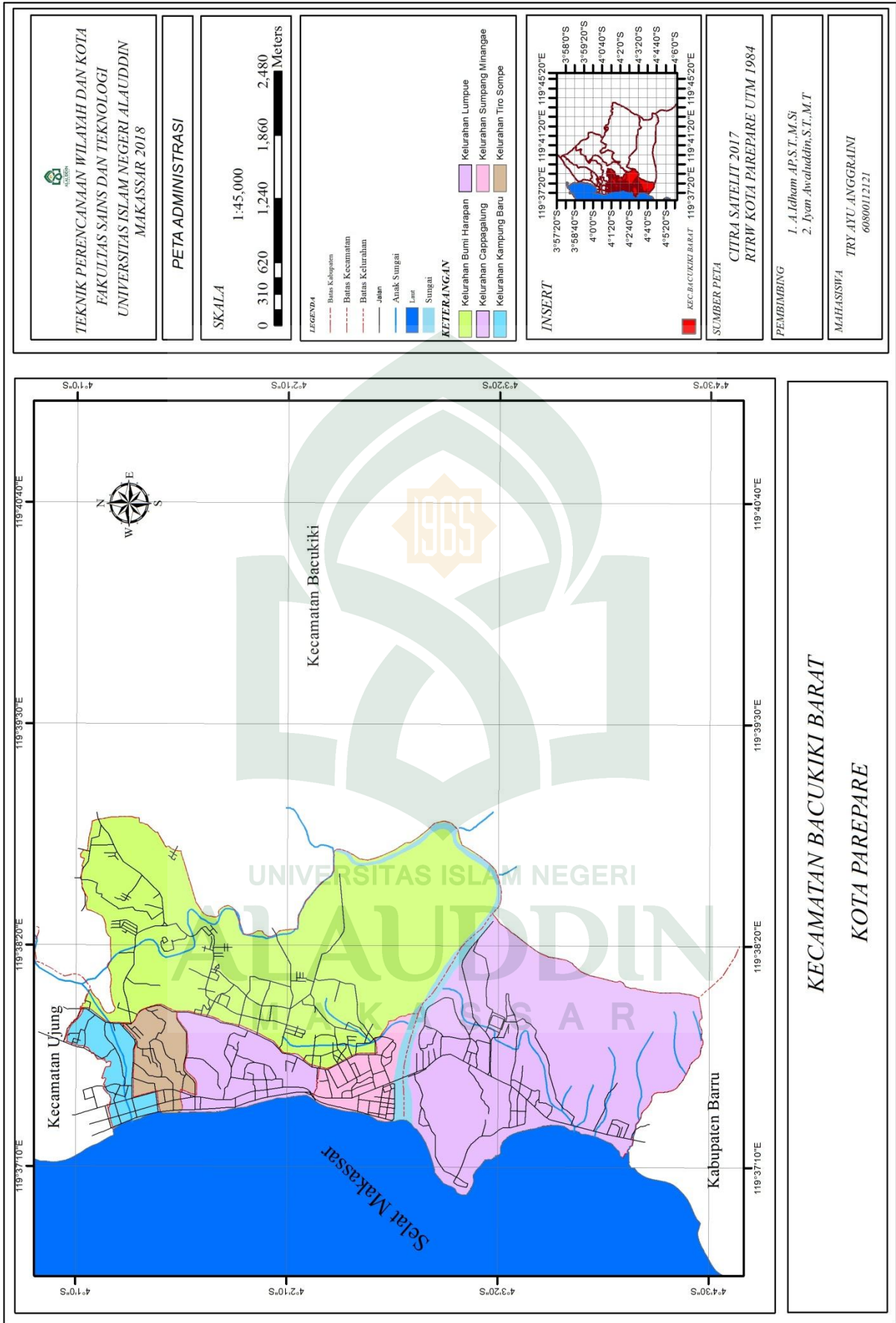
- a. Sebelah utara berbatasan dengan kecamatan Ujung
- b. Sebelah timur berbatasan dengan kecamatan Bacukiki
- c. Sebelah selatan berbatasan dengan kabupaten Barru
- d. Sebelah barat berbatasan dengan selat Makassar

Dengan luas wilayah $13,00 \text{ km}^2$ yang terdiri dari 6 kelurahan yaitu kelurahan Lumpue, Kelurahan Bumi Harapan, Kelurahan Sumpang Minangae, Kelurahan Cappa Galung, Kelurahan Tiro Sompe, dan Kelurahan Kampung Baru. Ibukota kecamatan Bacukiki Barat terletak di Kelurahan Sumpang Minangae. Untuk lebih jelasnya dapat dilihat pada table pembagian luas dan ketinggian dari permukaan laut tiap Kelurahan/Desa di Kecamatan Bacukiki Barat. Untuk lebih jelasnya dapat dilihat pada tabel 8. sebagai berikut:

Tabel 8.
Luasan Per Kelurahan Kecamatan Bacukiki Barat

No	Kelurahan	Luas (km ²)	Persentase Luas Kelurahan (%)	Pantai / Bukan Pantai	Ketinggian Dari Permukaan Laut
1	Lumpue	4,99	38,38	Pantai	4 m
2	Bumi Harapan	6,16	47,38	Bukan Pantai	75 m
3	Sumpang Minangae	0,31	2,38	Pantai	4 m
4	Cappagalung	0,70	5,38	Pantai	3 m
5	Tiro Sompe	0,38	2,92	Bukan pantai	20 m
6	Kampung baru	0,46	3,54	Pantai	4 m

Sumber : Kecamatan Bacukiki Barat Dalam Angka Tahun 2017



2. Kondisi Fisik Dasar

a. Kondisi Topografi


Topografi adalah posisi suatu bagian dan secara umum menunjuk pada koordinat secara horizontal seperti garis lintang dan garis bujur.

Di kecamatan Bacukiki Barat terdapat 6 Kelurahan yang merupakan daerah pantai hingga dataran tinggi dengan permukaan atau ketinggian dari permukaan laut yaitu 0-261 Mdpl. Topografi di Kecamatan Bacucuki Barat di dominasi dengan bentuk permukaan berbukit-bukit.

Tabel 9.
Tinggi Wilayah di Atas Permukaan Laut Menurut Kelurahan
di Kecamatan Bacucuki Barat

Kelurahan	Ketinggian (Mdpl)
Lumpue	0-252
Bumi Harapan	48-101
Sumpang Minangae	0-38
Cappagalung	0-75
Tiro Sompe	0-86
Kampung Baru	0-71

Sumber : Satelit Kota Pare-Pare 2017



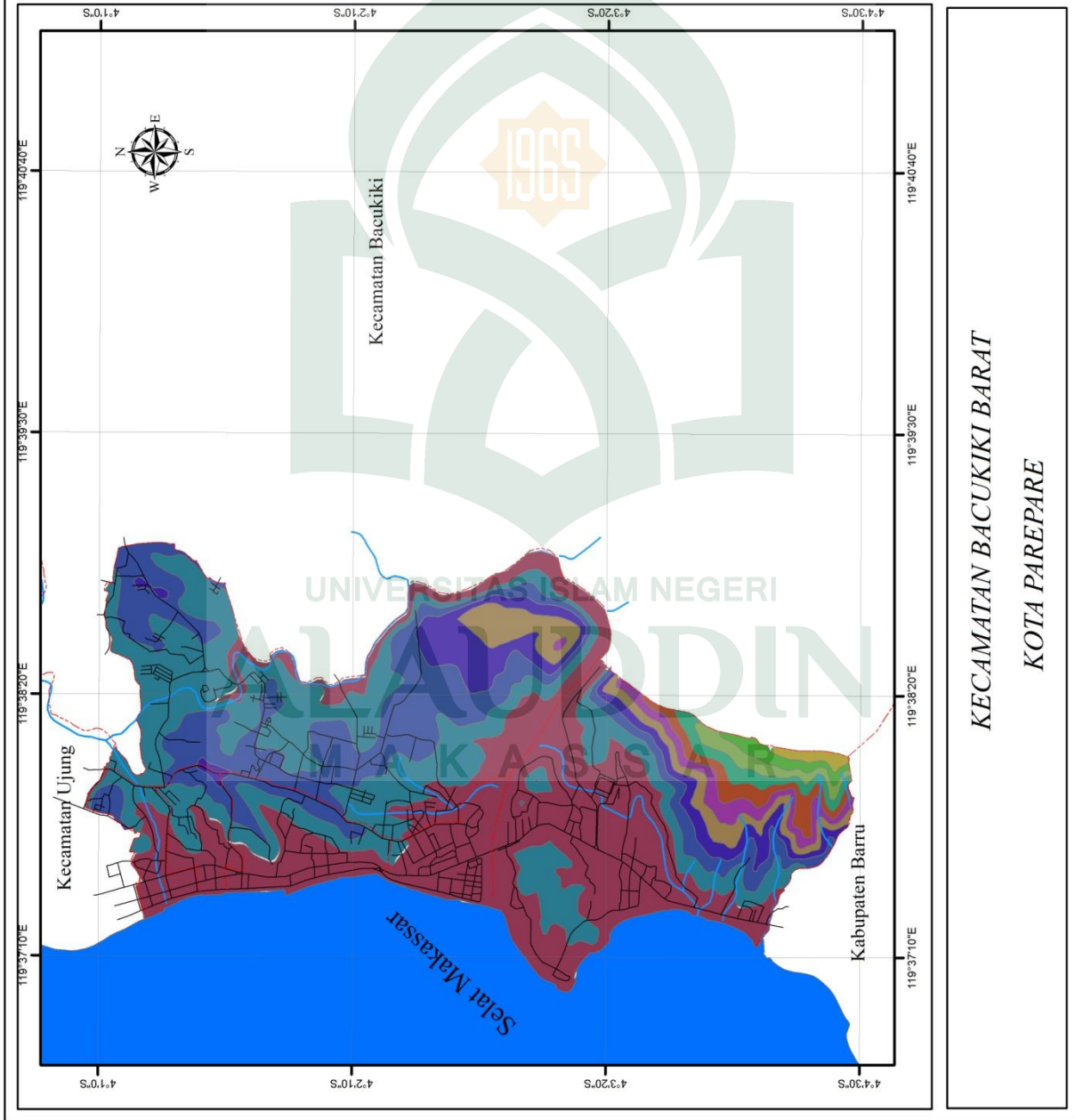
KECAMATAN BACUKIKI

KECAMATAN BACUKIKI BARAT

KOTA PAREPARE

UNIVERSITAS ISLAM NEGERI
ALAUDDIN
MAKASSAR

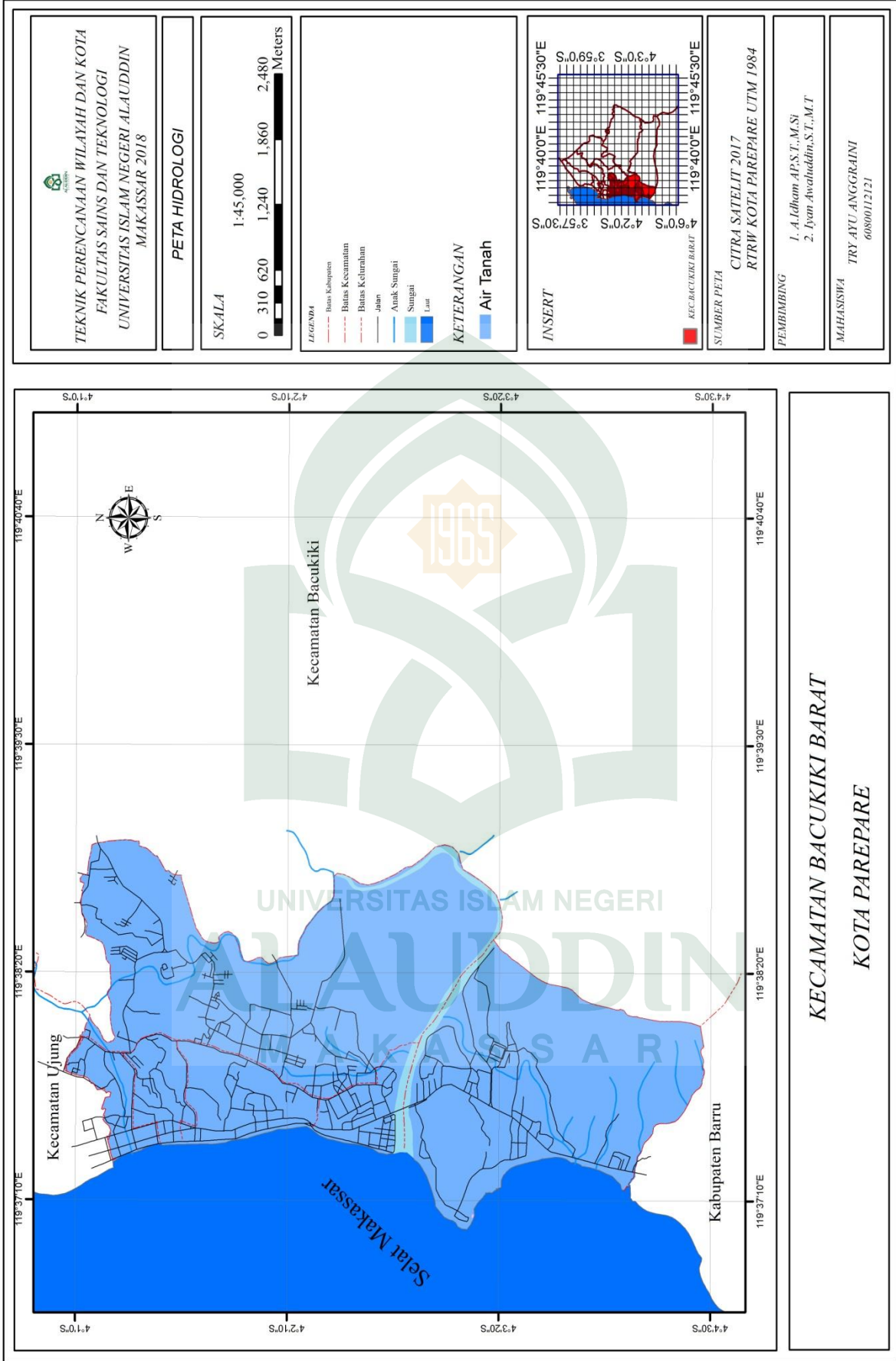
1965



b. Hidrologi

Hidrologi adalah ilmu yang mempelajari pergerakan, distribusi dan kualitas air. Kondisi hidrologi di Kecamatan Bacucuki Barat digolongkan ke dalam dua genangan, yaitu genangan periodik dan genangan permanen.

Untuk Genangan Permanen Di Kecamatan Bacukiki Barat Yakni aliran air sungai yang melintas di Kelurahan Lumpue dengan sungai utama yaitu sungai Karajae yang mengalir dari arah timur ke arah barat kota dan beberapa sungai kecil lainnya. Sementara genangan periodik yaitu berasal dari sumber air yang dapat dimanfaatkan masyarakat adalah air tanah dangkal dan tanah dalam. Sumber air tanah di Kecamatan Bacucuki Barat bersumber dari sumur yang terletak di Kecamatan Soreang di Jl. A. Makkulau.

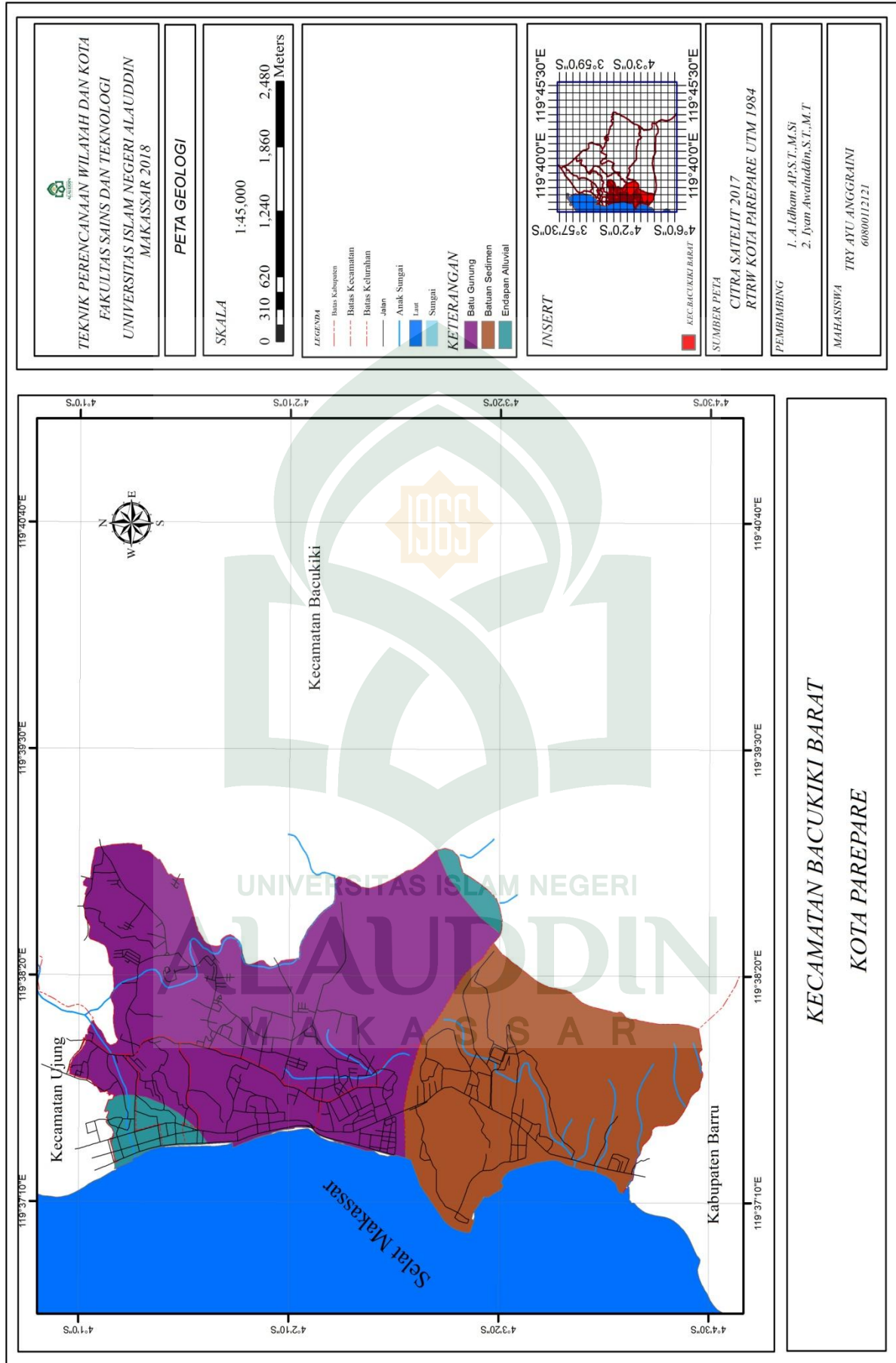


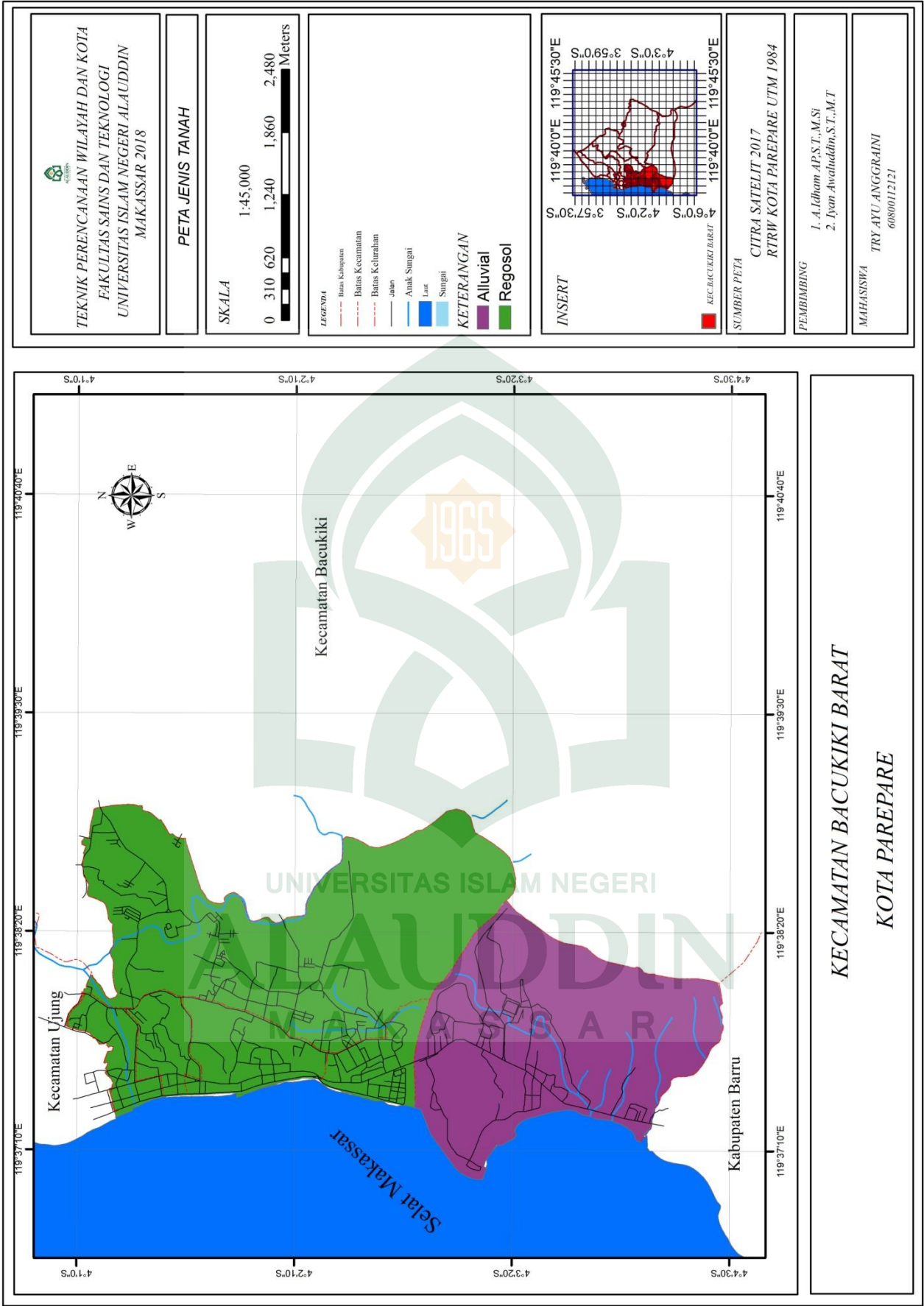
c. Geologi dan Jenis Tanah

Formasi geologi di Kecamatan Bacucuki Barat sebagai besar pembentuk struktur batumannya antara lain endapan alluvia, batuan sedimen. Selain itu terdapat juga batu gunung berupa. Jenis tanah di Kota Parepare antara lain berupa :

- 1) Tanah Regosol, tanah ini memiliki tekstur yang kasar dengan tanah kadar pasir yang lebih dari 60% dan memiliki solum yang dangkal.
- 2) Tanah Alluvial, adalah tanah endapan yang tidak memiliki horizon yang lengkap karena kerap kali tercuci akibat erosi pada daerah kemiringan.

yang dicirikan dengan adanya kandungan liat yang belum terbentuk dengan baik akibat proses basah kering dan proses penghanyutan pada lapisan tanah.





TEKNIK PERENCANAAN WILAYAH DAN KOTA
 FAKULTAS SAINS DAN TEKNOLOGI
 UNIVERSITAS ISLAM NEGERI ALAUDDIN
 MAKASSAR 2018

PETA JENIS TANAH

SKALA
 1:45,000

0 310 620 1,240 1,860 2,480 Meters

LEGENDA

- - - - - Batas Kabupaten
- - - - - Batas Kecamatan
- - - - - Batas Kelurahan
- Jalan
- Anak Sungai
- Laut
- Sungai

KETERANGAN

- Regosol
- Alluvial

INSERT

119°40'0"E 119°45'30"E
 4°30'0"S 3°59'0"S
 4°20'0"S 3°57'30"S
 4°10'0"S 3°56'0"S

KEC. BACUKIKI BARAT

SUMBER PETA
 CITRA SATELIT 2017
 RTRW KOTA PAREPARE UTM 1984

PEMBIMBING
 1. A. Idham AP.S.T., M.Si
 2. Iyan Awatuddin, S.T., M.T.

MAHASISWA
 TRY AYU ANGGRAINI
 60800112121

KECAMATAN BACUKIKI BARAT
KOTA PAREPARE

C. Gambaran Umum Kelurahan Lumpue

1. Batas Administrasi dan Luas Wilayah

Secara Geografis, kelurahan Lumpue terletak di S 04 o 03'27,0" dan E 119 °37'32,9". Secara administratif terletak di Kecamatan Bacukiki Barat yang memiliki batas-batas wilayah sebagai berikut :



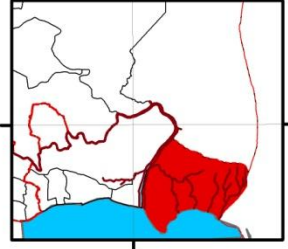
- a. Sebelah Utara berbatasan dengan Kelurahan Sumpang Minangae
- b. Sebelah Timur berbatasan dengan Kelurahan Wattang Bacukiki
- c. Sebelah Selatan berbatasan Kabupaten Barru
- d. Sebelah Barat berbatasan dengan Selat Makasar

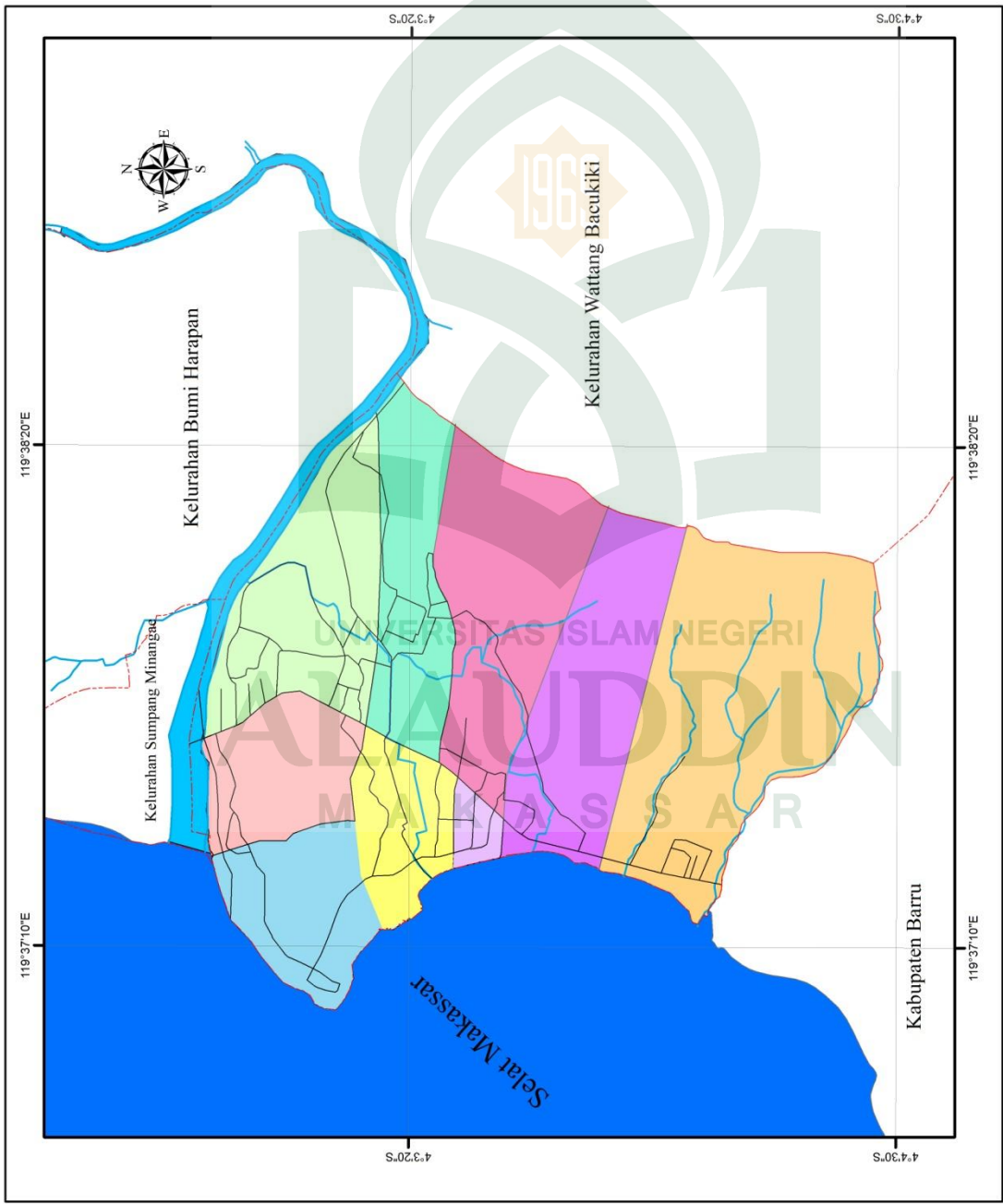
Kelurahan Lumpue merupakan salah satu kelurahan yang terletak di kecamatan Bacukiki Barat, Kota Parepare. dengan luas wilayah 4,99 km² atau 38% dari total luas Kecamatan Bacukiki Barat. Kelurahan Lumpue sendiri merupakan kelurahan yang terdiri atas 9 RW. Untuk lebih jelasnya dapat dilihat pada tabel 10 sebagai berikut:

Tabel 10.
Luasan Per RW Kelurahan Lumpue

No	Desa/Kelurahan	Luas (Km ²)
1	RW 1	50,9
2	RW 2	85,3
3	RW 3	65,8
4	RW 4	40,4
5	RW 5	52,1
6	RW 6	232
7	RW 7	71,8
8	RW 8	68,9
9	RW 9	35,6
Jumlah		499

Sumber : Kelurahan Lumpue Dalam Angka Tahun 2017

 TEKNIK PERENCANAAN WILAYAH DAN KOTA FAKULTAS SAINS DAN TEKNOLOGI UNIVERSITAS ISLAM NEGERI ALAUDDIN MAKASSAR 2018	PETA ADMINISTRASI	SKALA 1:25,000 	LEGENDA - - - - - Batas Kabupaten - - - - - Batas Kelurahan ——— Jalan ——— Area Sungai ——— Sungai ——— Laut KETERANGAN RW 1 (Light Blue) RW 4 (Yellow) RW 7 (Purple) RW 2 (Pink) RW 5 (Light Purple) RW 8 (Light Green) RW 3 (Light Green) RW 6 (Orange) RW 9 (Light Green)
INSERT  4°2'40"S 119°38'40"E 4°2'40"S 119°38'40"E KEC. BACUKIKI BARAT		NUMBER PETA CITRA SATELIT 2017 RIRW KOTA PAREPARE UTM 1984 HASIL SURVEY LAPANGAN 2017 PEMBIMBING 1. A. Idham AP.ST., M.Si 2. Iyan Awaluddin, S.T., M.T. MAHASISWA TRY AYU ANGGRAINI 60800112121	



KELURAHAN LUMPUE
KECAMATAN BACUKIKI BARAT

2. Kondisi Fisik Dasar

a. Kondisi Topografi

Wilayah Kelurahan Lumpue apabila ditinjau dari aspek topografinya terdiri dari dataran rendah dan perbukitan. Dengan panjang garis pantai 0.4 Km, dengan kemiringan lereng dan ketinggian 0 hingga 252 Mdpl.

b. Klimatologi



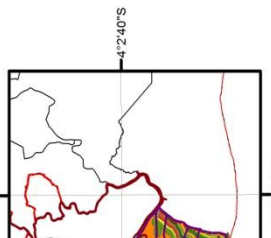
Kondisi cuaca dan iklim Kelurahan Lumpue relatif sama dengan wilayah lain di Parepare yakni dua musim, kemarau dan penghujan. Kondisi Iklim Kelurahan Lumpue dikategorikan daerah beriklim sedang, dengan Suhu rata-rata harian berkisar antara 27°C-29°C dengan kelembapan udara 0,28%. Dan dengan curah hujan 2250 mm/tahun. Untuk lebih jelasnya dapat dilihat pada tabel 11. berikut :

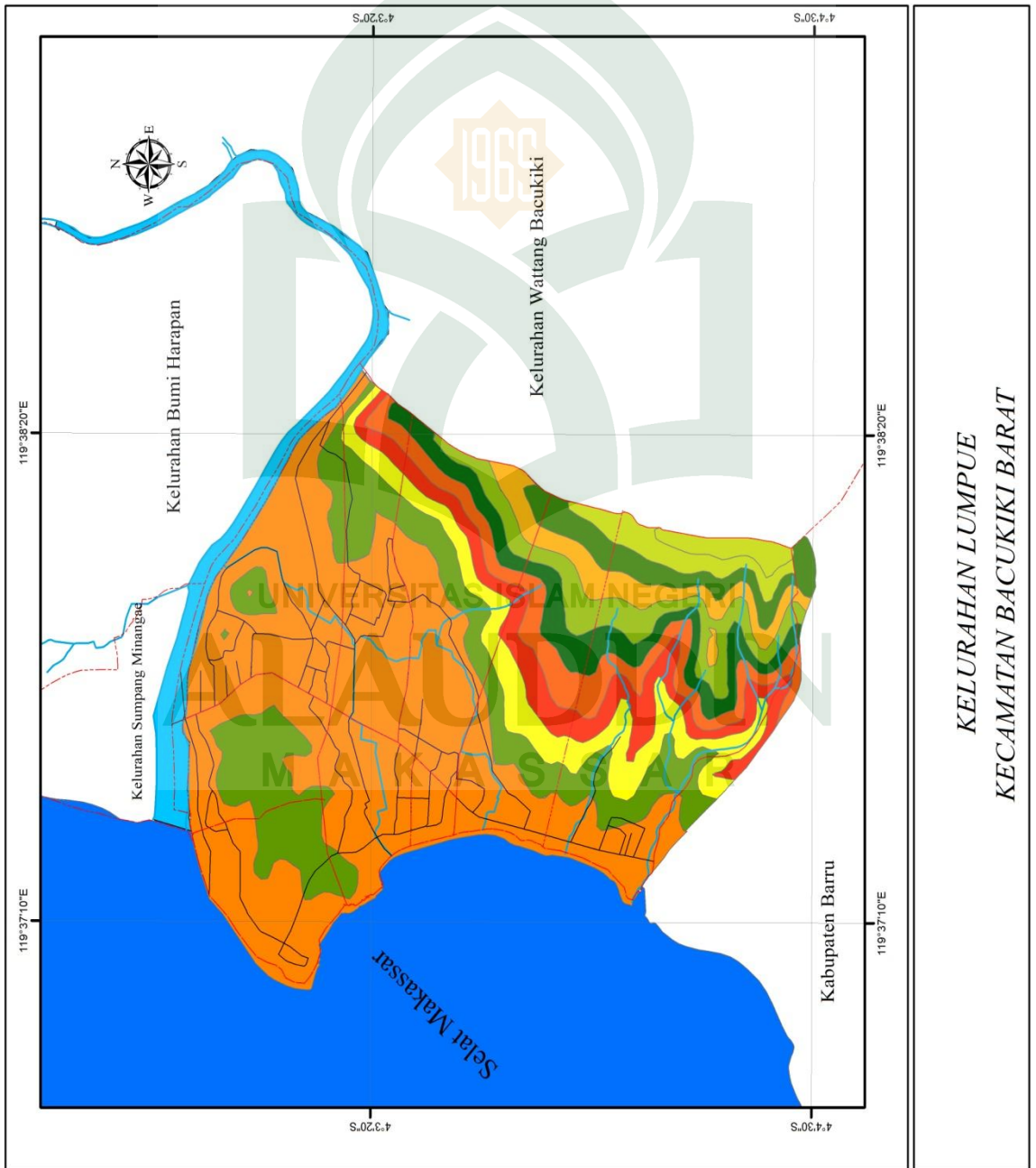
Tabel 11.
Jumlah Curah Hujan, Kecepatan Angin, dan Suhu Udara Rata-Rata Tiap Kecamatan Di Kota Parepare

Bulan	Kecamatan Bacukiki			Kecamatan Ujung			Kecamatan Soreang		
	CH (mm)	KA (m/dtk)	SUHU (°C)	CH (mm)	KA (m/dtk)	Suhu (°C)	CH (mm)	KA (m/dtk)	SUHU (°C)
Januari	303	1,7	28,7	205	1,7	28,7	205	1,7	28,7
Februari	51	1,8	28,2	265	1,7	28,2	265	1,7	28,2
Maret	212	1,9	28,2	442	2,0	28,2	442	2,0	28,2
April	336	2,0	28,1	313	1,9	28,1	313	1,9	28,1
Mei	142	2,1	28,6	115	1,9	28,6	115	1,9	28,6
Juni	78	2,2	28,8	23	2,1	28,8	23	2,1	28,8
Juli	16	2,8	28,5	42	2,6	28,5	42	2,6	28,5
Agustus	2	2,5	28,5	115	2,4	28,5	115	2,4	28,5
September	4	5,9	28,7	87	5,8	28,7	87	5,8	28,7
Oktober	30	2,7	28,7	93	2,3	28,7	93	2,3	28,7
November	204	2,5	28,7	152	2,5	28,7	152	2,5	28,7
Desember	385	2,4	28,6	556	2,5	28,6	556	2,5	28,6

Sumber : Kota Parepare Dalam Angka 2017

Keterangan : Data u/ Kec. Bacukiki Barat masih menyatu dengan Kecamatan Induk (Bacukiki)

 TEKNIK PERENCANAAN WILAYAH DAN KOTA FAKULTAS SAINS DAN TEKNOLOGI UNIVERSITAS ISLAM NEGERI ALAUDDIN MAKASSAR 2018	PETA TOPOGRAFI	SKALA 1:25.000  0 170 340 680 1,020 1,360 Meters	LEGENDA - - - - - Batas Kelurahan - - - - - Batas Kecamatan - - - - - Batas RW - - - - - Jalan - - - - - Anak Sungai - - - - - Sungai - - - - - Laut KETERANGAN 0 100 225 25 50 125 150 250 252 75 175
INSERT  4°24'0"S 119°38'40"E 4°24'0"S 119°38'40"E KEC. BACUKIKI BARAT		SUMBER PETA CITRA SATELIT 2017 RTRW KOTA PAREPARE UTM 1984 HASIL SURVEY LAPANGAN 2017 PEMBIMBING 1. A. Idham A.P.S.T., M.Si 2. Iyan Awatluddin, S.T., M.T. MAHASISWA TRY AYU ANGGRAINI 60800112121	



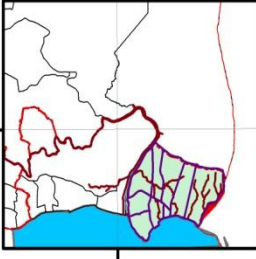


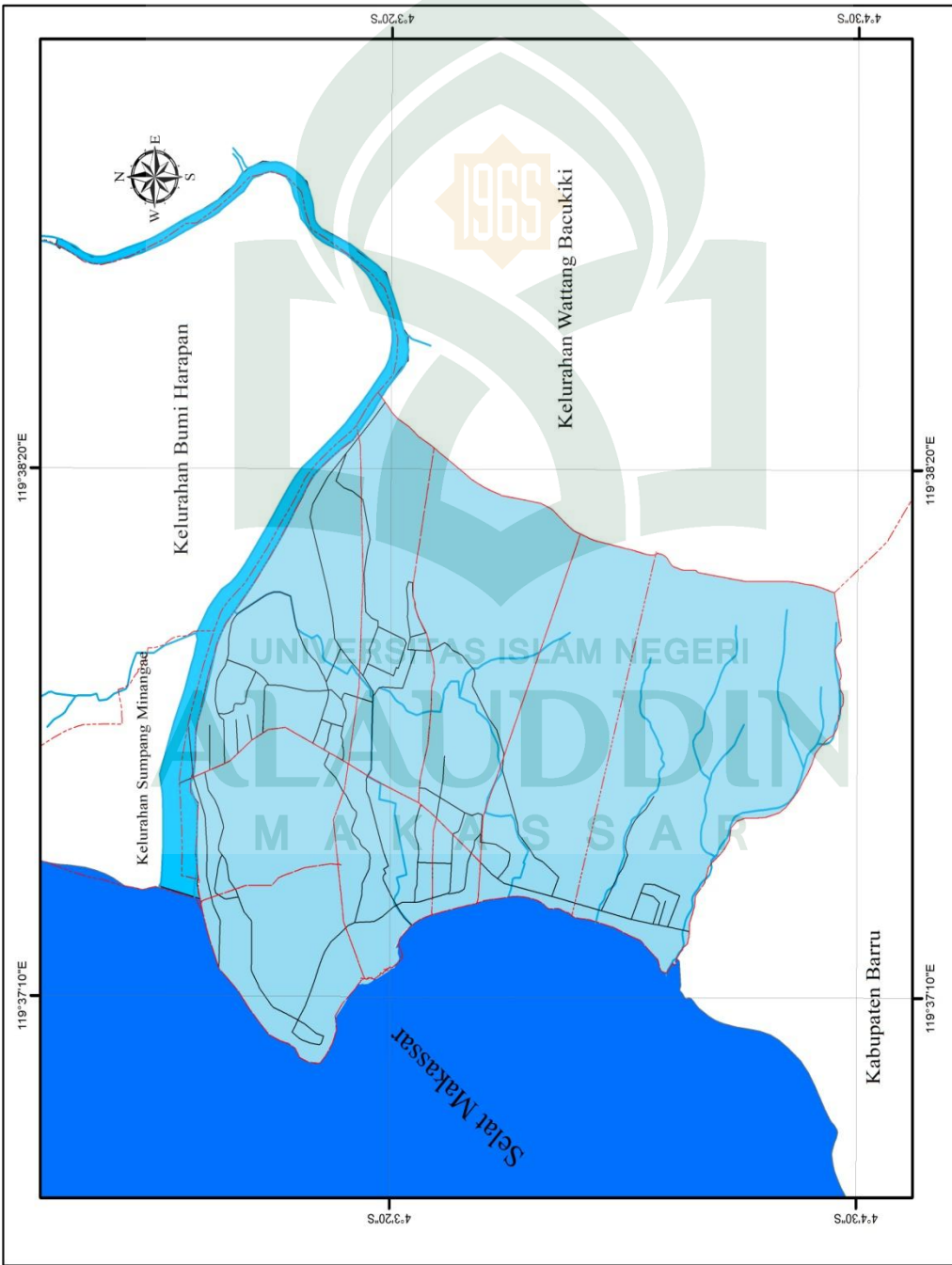
c. Hidrologi

Kondisi hidrologi merupakan unsur pokok dalam kehidupan masyarakat. Air disamping merupakan potensi juga merupakan suatu masalah jika belum bisa mengendalikannya. Pada Kelurahan Lumpue tidak memiliki genangan periodik, namun memiliki genangan permanen yakni laut yang memanjang di bagian barat Kelurahan Lumpue. Sementara itu untuk air tanah, masyarakat Kelurahan Lumpue memanfaatkan air yang bersumber dari sumur bor dan sumur galian yang hanya ada beberapa di Kelurahan Lumpue dengan ketinggian dari permukaan tanah ke permukaan air 6-7 meter.



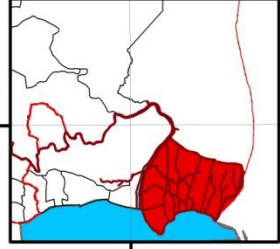
d. Jenis Tanah

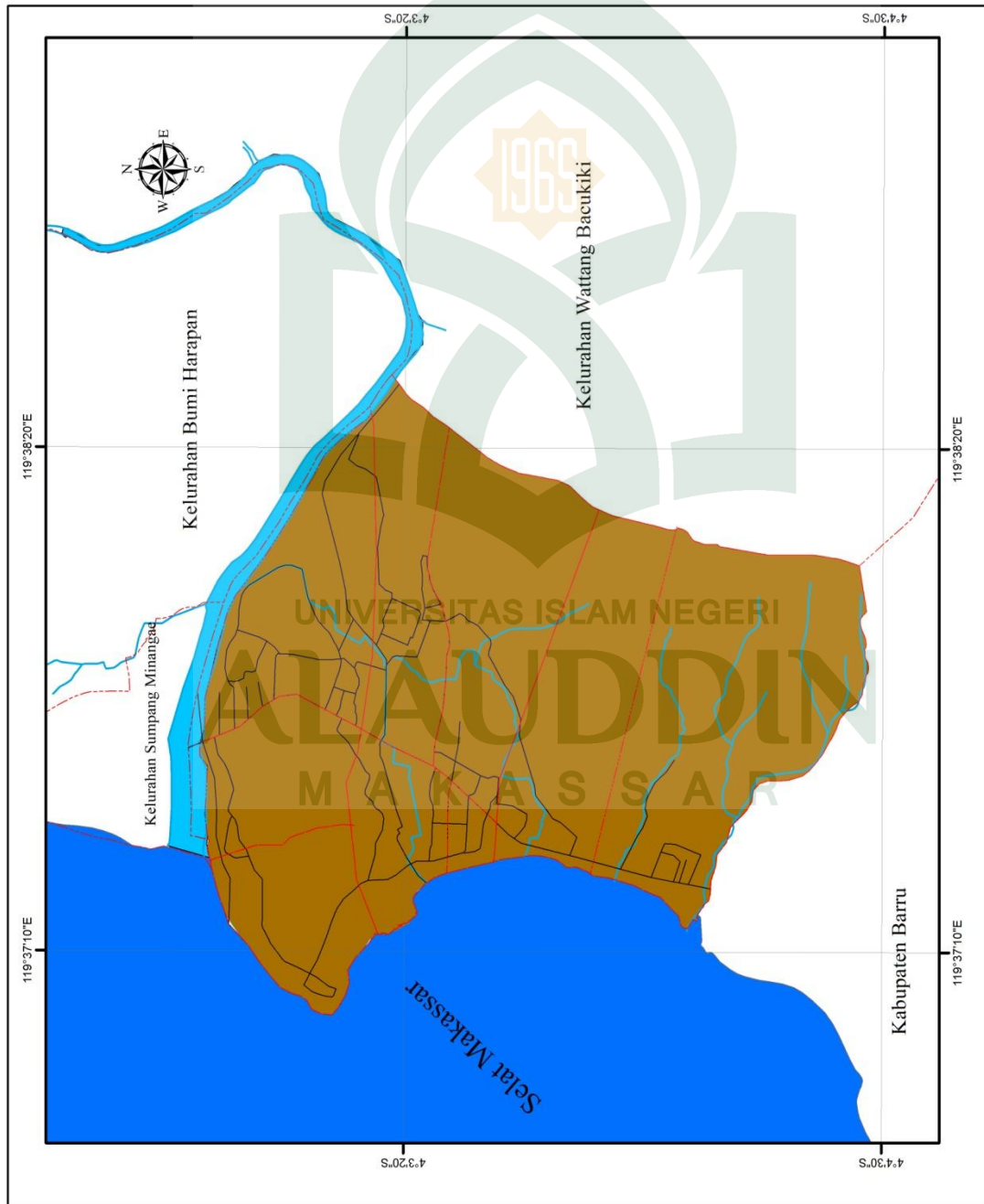
Pada Kelurahan Lumpue terdiri atas tanah alluvial. alluvial terbentuk dari hasil erosi (lumpur dan pasir) di daerah dataran rendah dengan ciri-ciri berwarna coklat dan peka terhadap erosi, dimana pemanfaatannya sebagai lahan pertanian, perkebunan jagung dan tanaman hortikultura. Penyebaran jenis tanahnya sepanjang pantai hingga ke bagian timur Kelurahan Lumpue. Sedangkan geologi (batuan) yang terdapat di Kelurahan Lumpue adalah batuan sedimen. Jenis batuan ini merupakan batuan yang terbentuk dari akumulasi material hasil perombakan batuan yang sudah ada sebelumnya atau hasil aktivitas kimia maupun organisme, yang diendapkan lapis demi lapis pada permukaan bumi yang kemudian mengalami pembatuan.

 TEKNIK PERENCANAAN WILAYAH DAN KOTA FAKULTAS SAINS DAN TEKNOLOGI UNIVERSITAS ISLAM NEGERI ALAUDDIN MAKASSAR 2018	PETA HIDROLOGI	SKALA 1:25,000 0 170 340 680 1,020 1,360  Meters	LEGENDA - - - - - Batas Kabupaten - - - - - Batas Kelurahan - - - - - Batas RW ——— Jalan ——— Anak Sungai ——— Sungai ■ Laut ■ Air Tanah, Ketinggian 6-7 Meter	INSERT  4°24'0"S 119°38'40"E 4°24'0"S 119°38'40"E REC.BACUKIKI BARAT
SUMBER PETA CITRA SATELIT 2017 RTRW KOTA PAKEPARE UTM 1984 HASIL SURVEY LAPANGAN 2017		PEMBIMBING 1. A. Idham A.P.S.T., M.Si 2. Iyan Awatuddin, S.T., M.T.		
MAHASISWA TRY AYU ANGGRAINI 60800112121				



KELURAHAN LUMPUE
KECAMATAN BACUKIKI BARAT

 <p>TEKNIK PERENCANAAN WILAYAH DAN KOTA FAKULTAS SAINS DAN TEKNOLOGI UNIVERSITAS ISLAM NEGERI ALAUDDIN MAKASSAR 2018</p>	<p>PETA JENIS TANAH</p>	<p>SKALA</p> <p>1:25.000</p> 	<p>LEGENDA</p> <ul style="list-style-type: none"> --- Batas Kabupaten --- Batas Kelurahan --- Batas RW --- Jalan --- Anak Sungai --- Sungai --- Laut <p>KETERANGAN</p> <ul style="list-style-type: none"> ■ Aluvial 	<p>INSERT</p>  <p>119°38'40"E 119°38'40"E</p> <p>4°24'0"S 4°24'0"S</p> <p>KEC. BACUKIKI BARAT</p>	<p>SUMBER PETA</p> <p>CITRA SATELIT 2017 RTRW KOTA PAREPARE UTM 1984 HASIL SURVEY LAPANGAN 2017</p>	<p>PEMBIMBING</p> <p>1. A. Latham A.P.S.T., M.Si 2. Iyem Awahuddin, S.T., M.T</p>	<p>MAHASISWA</p> <p>TRY AYU ANGGRAINI 60800112121</p>
--	--------------------------------	---	---	---	--	---	---



KELURAHAN LUMPUE
KECAMATAN BACUKIKI BARAT

e. Penggunaan Lahan

Daerah perkotaan merupakan daerah yang pada umumnya tidak memiliki lahan seperti pertanian, melainkan dipenuhi oleh rumah-rumah, atau gedung-gedung yang berfungsi sebagai pemukiman, pelayanan barang dan jasa ataupun fasilitas umum.

Kelurahan Lumpue sendiri dengan luas 4.99 km² sebagaimana besar terdiri dari kawasan perkebunan, lahan kosong, permukiman, perdagangan dan jasa, pendidikan, peribadatan, perkantoran, kesehatan, pemakaman, dan fasilitas lainnya. Melihat kenyataan ini maka lahan di Kelurahan Lumpue menonjol kegunaannya sehingga pemanfaatan lahan di daerah ini tidak terpusat pada satu jenis saja. Oleh karena itu pemanfaatan lahan di Kelurahan Lumpue hendaknya disesuaikan dengan kemampuan lahan untuk mendukung semua sarana dan prasarana agar lahan tersebut dapat difungsikan dengan bijak.

Untuk lebih jelasnya dapat dilihat pada tabel 12. berikut:

Tabel 12.
Penggunaan lahan Kelurahan Lumpue

No	Jenis	Luas (Ha)	Presentase (%)
1	Kesehatan	0,15	3,01
2	Perdagangan dan Jasa	0,34	6,81
3	Permukiman	0,67	13,42
4	Pendidikan	0,18	3,60
5	Peribadatan	0,12	2,40
6	Perakantoran	0,21	4,20
7	Sawah	1,21	24,28
8	Hutan	2,11	42,28
Jumlah		4,99	100

Sumber : Hasil Survey Lapangan Tahun 2017

3. Kondisi Demografi

Penduduk merupakan indikator perkembangan serta pertumbuhan suatu wilayah. Jumlah penduduk yang terus bertambah dari tahun ke tahun, sedangkan lahan yang ada tetap, mengakibatkan laju kepadatan semakin bertambah tinggi. Kepadatan penduduk dapat menjadi alat untuk mengukur kualitas dan daya tampung lingkungan.

Sebagai salah satu faktor yang mempengaruhi perkembangan ruang terutama dalam kaitannya dengan pemanfaatan lahan maka jumlah dan tingkat kepadatan penduduk perlu dikaji dalam proses penelitian ini. Untuk lebih jelasnya dapat di lihat pada tabel 13 berikut :

Tabel 13.
Jumlah Penduduk dan Kepadatan Penduduk Per Km²

No	Desa/Kelurahan	Jumlah Penduduk	Kepadatan Per Km ²
1	RW 1	800	15,717
2	RW 2	779	9,132
3	RW 3	835	12,689
4	RW 4	805	19,925
5	RW 5	771	14,798
6	RW 6	834	3,594
7	RW 7	857	11,935
8	RW 8	830	12,046
9	RW 9	823	23,117
Jumlah		7.334	14.71

Sumber : Kelurahan Lumpue Dalam Angka Tahun 2017

4. Kondisi Sistem Jaringan Drainase Pada Kawasan Penelitian

Aktivitas masyarakat yang cukup padat di kawasan perkotaan memberikan dampak terhadap drainase, karena saluran air drainase yang digunakan untuk mengalirkan limbah rumah tangga dan aktivitas lain menuju sungai ataupun laut. Sehubungan dengan wilayah kawasan

penelitian yang merupakan daerah permukiman perkotaan sehingga membutuhkan tingkat fungsi drainase yang tinggi, perlu prasarana drainase guna mengantisipasi terjadinya banjir pada musim hujan.

Keadaan prasarana drainase di kawasan penelitian saat ini masih tergolong memprihatinkan. Hal ini dapat dilihat dari saluran drainase yang terdiri dari air hujan, limbah dan sampah masyarakat serta terjadi banjir di beberapa tempat. Hal ini menandakan prasarana drainase kurang berfungsi sebagaimana mestinya. Adapun hasil koersioner terkait kondisi drainase pada table 14 berikut :

Tabel 14.
Sistem Jaringan Drainase di Kelurahan Lumpue

No.	Nama Jalan	Jaringan Drainase			Fungsi	Jenis Konstruksi	Kondisi	Jenis Drainase
		Lebar Atas (cm)	Lebar Bawah (cm)	Tinggi				
1	Jln. Bau Massepe	53	62	82	Primer	Beton	Baik	Terbuka
2	Jln. Latasakka	78	64	49	Sekunder	Beton	Baik	Terbuka
3	Jln. Puri Gandaria Indah	78	64	49	Sekunder	Beton	Baik	Terbuka
4	Jln. Jendral M. Yusuf	42	35	40	Sekunder	Beton	Baik	Terbuka
5	Jln. Arung Ampu	65	56	69	Sekunder	Beton	Baik	Terbuka
6	Jln. Arung Tarampu	65	56	69	Sekunder	Beton	Baik	Terbuka
7	Jln. Pinggir Laut	60	50	52	Tersier	Beton	Cukup	Terbuka
8	Jln. S. Abdul Rasyid	60	50	52	Tersier	Beton	Baik	Terbuka
9	Jln. AR. Malaka	65	56	69	Sekunder	Beton	Cukup	Terbuka
10	Jln. M. Husain	65	56	69	Sekunder	Beton	Baik	Terbuka
11	Jln. Gunung Tolong	33	33	30	Tersier	Beton	Baik	Terbuka
12	Jln. Mattiro Jompie	33	33	30	Tersier	Beton	Baik	Terbuka
13	Jln. Abdul Jalil	33	33	30	Tersier	Beton	Baik	Terbuka
14	Jln. H. Mirdin Kasim, SH	65	56	69	Sekunder	Beton	Baik	Terbuka
15	Jln. Pesanggerahan	60	50	52	Tersier	Beton	Cukup	Terbuka
16	Jln. Jati	64	52	33	Sekunder	Tanah	Buruk	Terbuka
17	Jln. Masrahapi	33	33	30	Tersier	Beton	Baik	Terbuka

Sumber : Hasil Survey Lapangan Tahun 2017

5. Karakteristik Banjir

Karakteristik banjir yang terjadi di wilayah Kelurahan Lumpue dapat ditinjau dari beberapa aspek yang mempengaruhinya :

a. Aspek Fisik Drainase

Berdasarkan pengamatan secara langsung kondisi fisik drainase yang ada di wilayah Kelurahan Lumpue sangat mempengaruhi terjadinya banjir di beberapa bagian wilayah Kelurahan Lumpue, kondisi disebabkan oleh sedimentasi dan buangan air limbah yang sangat tinggi sehingga menyebabkan drainase mengalami kedangkalan dan juga sistem drainase yang tidak memadai.

Hal ini juga disebabkan oleh kurangnya kesadaran dan partisipasi dari masyarakat setempat, banyaknya sampah pada jaringan drainase sehingga saat musim hujan drainase tersebut tidak dapat mengalirkan air sebagaimana mestinya.

Gambar 8.
Kondisi Drainase yang ada di Kelurahan Lumpue



b. Periode atau lama banjir

Kelurahan Lumpue yang sebagian wilayahnya sering tergenang banjir, secara spesifik lama waktu banjir dipengaruhi oleh beberapa aspek antara lain, drainase yang tersumbat, lama hujan di wilayah Kelurahan Lumpue, luapan air dari sungai dan air laut yang ada di

wilayah Kelurahan. Aspek-aspek tersebut menjadi dasar dalam menentukan lama waktu banjir yang terjadi.

Bila hujan terjadi sehari-hari dengan intensitas curah hujan sedang-tinggi dan dukungan drainase yang tersumbat serta aliran air tidak langsung ke daerah resapan dapat memicu banjir setinggi 1 meter. Setelah melakukan wawancara langsung dengan masyarakat, ada 4 titik daerah yang memiliki tingkat genangan yaitu Rw 3, Rw 8, dan Rw 9. Sedangkan yang memiliki tinggi genangan yang paling tinggi di Rw 7.

c. Pengaruh sosial, materi dan lingkungan

Dari hasil wawancara langsung dengan masyarakat, banjir yang terjadi di wilayah Kelurahan Lumpue sangat berpengaruh terhadap kondisi sosial masyarakat setempat. Dengan adanya banjir, kegiatan atau aktifitas masyarakat menjadi terganggu seperti terganggunya jadwal masuk sekolah, kantor dan aktifitas perdagangan. Banjir juga mempengaruhi kondisi sanitasi lingkungan sekitarnya, sehingga menyebabkan masyarakat mudah terserang penyakit seperti diare yang disebabkan oleh naiknya sampah yang berada di drainase. Kerugian materi menjadi salah satu hal yang sering diakibatkan oleh banjir, terutama banjir yang sudah menggenangi area dalam rumah sehingga merusak peralatan rumah tangga.

d. Luasan banjir

Berdasarkan hasil wawancara dengan masyarakat, luasan banjir yang ada di wilayah Kelurahan Lumpue bisa mencapai separuh dari luas wilayah Kelurahan Lumpue. Adapun dengan tiap ketinggian dapat dilihat dibawah ini :

- 1) Ketinggian 30 cm berada pada Rw 3, Rw 8 dan Rw 9.
- 2) Ketinggian 1 M berada pada Rw 7.

Gambar 9.
Ketinggian banjir yang ada di Kelurahan Lumpue



e. Penyebab Banjir

Penanganan banjir akan mudah dilakukan apabila telah diketahui penyebab terjadinya banjir di wilayah Kelurahan Lumpue.

Berdasarkan hasil wawancara langsung dengan masyarakat setempat, daerah yang rawan dan sering banjir terjadi ada beberapa faktor yaitu:

- 1) Buangan air limbah atau pabrik ditambah dengan hujan sudah tidak mampu menampung atau mengalirkan puncak air hujan.

- 2) Dimensi saluran drainase sekarang masih perencanaan \pm 10 tahun yang lalu sangat berbeda dengan kondisi yang sekarang. Buangan air limbah bertambah besar serta kondisi cuaca atau hujan sudah tidak bisa diprediksi.
- 3) Pola perilaku masyarakat terhadap budaya membuang sampah di saluran drainase.
- 4) Pemanfaatan tata guna lahan Kelurahan Lumpue dari awalnya merupakan daerah resapan air sekarang berubah menjadi lahan permukiman.

D. Analisis Kondisi Fisik Kelurahan Lumpue

1. Kemiringan Lereng

Selain dari kedua kriteria diatas, kriteria yang juga menjadi penting dalam menentukan dan menganalisa kondisi sistem drainase adalah kriteria fisik dasar kawasan, dengan melihat kondisi fisik dasar kawasan dalam mempengaruhi kinerja sistem drainase. Salah satu indikatornya adalah kemiringan lereng. Kemiringan lereng menjadi salah satu parameter sebab kemiringan lereng sangat berpengaruh dalam mengalirkan air lipasan yang ada pada drainase. Untuk lebih jelasnya dapat dilihat pada tabel 15 di bawah ini :

Tabel 15.
Kemiringan Lereng di Kelurahan Lumpue

No.	Nama Jalan	Jaringan Drainase			Kemiringan (%)	Nilai
		Lebar Atas (cm)	Lebar Bawah (cm)	Tinggi		
1	Jln. Bau Massepe	53	62	82	0-2	10
2	Jln. Latasakka	78	64	49	0-2	10
3	Jln. Puri Gandaria Indah	78	64	49	0-2	10
4	Jln. Jendral M.Yusuf	42	35	40	0-2	10
5	Jln. Arung Ampí	65	56	69	2-8	30
6	Jln. Arung Tarampu	65	56	69	2-8	30
7	Jln. Pinggir Laut	60	50	52	2-8	30
8	Jln. S.Abdul Rasyid	60	50	52	2-8	30
9	Jln. AR.Malaka	65	56	69	2-8	30
10	Jln. M.Husain	65	56	69	2-8	30
11	Jln. Gunung Tolong	33	33	30	2-8	30
12	Jln. Mattiro Jompie	33	33	30	2-8	30
13	Jln. Abdul Jalil	33	33	30	2-8	30
14	Jln. H.Mirdin Kasim, SH	65	56	69	2-8	30
15	Jln. Pesanggerahan	60	50	52	8-15	50
16	Jln. Jati	64	52	33	8-15	50
17	Jln. Masrahapi	33	33	30	8-15	50
Jumlah						490

Sumber : Hasil Analisis Tahun 2017

2. Curah Hujan

Selain kemiringan lereng, kriteria fisik dasara yang lain adalah curah hujan pada wilayah penelitian. Curah hujan sebagai penghasil air hujan dan menjadi fungsi dari sistem drainase dalam mengalirkan air dari limpas air hujan.

Tabel 16.
Curah Hujan di Kelurahan Lumpue

No.	Nama Jalan	Jaringan Drainase			Curah Hujan	Nilai
		Lebar Atas (cm)	Lebar Bawah (cm)	Tinggi		
1	Jln. Bau Massepe	53	62	82	Sedang	30
2	Jln. Latasakka	78	64	49	Sedang	30
3	Jln. Puri Gandaria Indah	78	64	49	Sedang	30
4	Jln. Jendral M.Yusuf	42	35	40	Sedang	30
5	Jln. Arung Ampí	65	56	69	Sedang	30

6	Jln. Arung Tarampu	65	56	69	Sedang	30
7	Jln. Pinggir Laut	60	50	52	Sedang	30
8	Jln. S.Abdul Rasyid	60	50	52	Sedang	30
9	Jln. AR.Malaka	65	56	69	Sedang	30
10	Jln. M.Husain	65	56	69	Sedang	30
11	Jln. Gunung Tolong	33	33	30	Sedang	30
12	Jln. Mattiro Jompie	33	33	30	Sedang	30
13	Jln. Abdul Jalil	33	33	30	Sedang	30
14	Jln. H.Mirdin Kasim, SH	65	56	69	Sedang	30
15	Jln. Pesanggerahan	60	50	52	Sedang	30
16	Jln. Jati	64	52	33	Sedang	30
17	Jln. Masrahapi	33	33	30	Sedang	30
Jumlah						510

Sumber : Hasil Analisis Tahun 2017

E. Analisis Kondisi Fisik Drainase di Kelurahan Lumpue

1. Kondisi Hirarki Jaringan Drainase

Sistem drainase perkotaan merupakan infrastruktur penting penunjang aktivitas masyarakat. Dari hasil olah data dan analisa mengenai hirarki sistem drainase yang dibobot berdasarkan kriteria sesuai dengan hasil survey yang ada di lapangan. Untuk lebih jelasnya dapat dilihat pada tabel dibawah:

Tabel 17.
Hirarki Sistem Jaringan Drainase di Kelurahan Lumpue

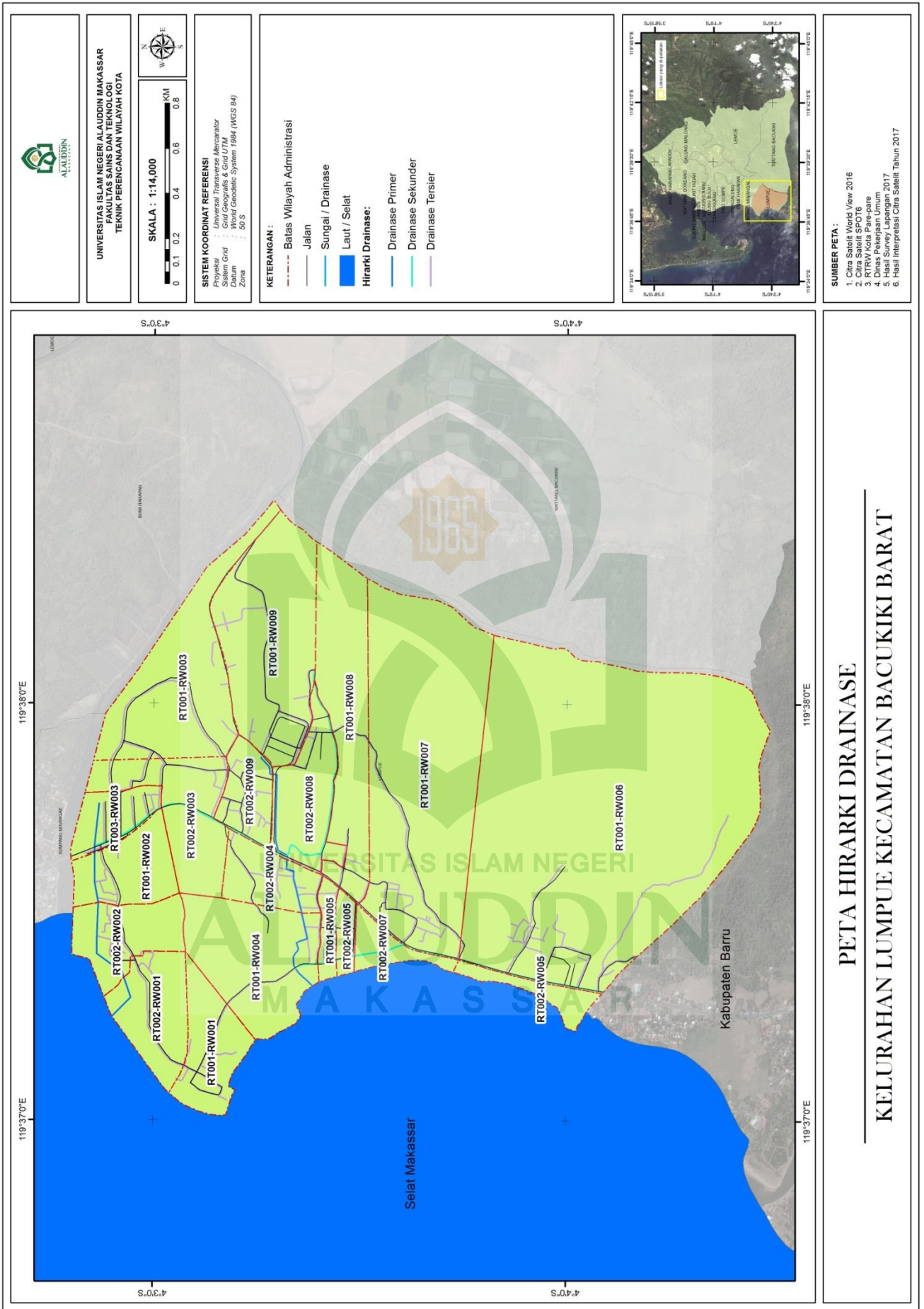
No.	Nama Jalan	Jaringan Drainase			Hirarki	Nilai
		Lebar Atas (cm)	Lebar Bawah (cm)	Tinggi		
1	Jln. Bau Massepe	53	62	82	Primer	50
2	Jln. Latasakka	78	64	49	Sekunder	30
3	Jln. Puri Gandaria Indah	78	64	49	Sekunder	30
4	Jln. Jendral M. Yusuf	42	35	40	Sekunder	30
5	Jln. Arung Ampi	65	56	69	Sekunder	30
6	Jln. Arung Tarampu	65	56	69	Sekunder	30
7	Jln. Pinggir Laut	60	50	52	Tersier	10
8	Jln. S.Abdul Rasyid	60	50	52	Tersier	10
9	Jln. AR.Malaka	65	56	69	Sekunder	30
10	Jln. M.Husain	65	56	69	Sekunder	30
11	Jln. Gunung Tolong	33	33	30	Tersier	10
12	Jln. Mattiro Jompie	33	33	30	Tersier	10
13	Jln. Abdul Jalil	33	33	30	Tersier	10

14	Jln. H.Mirdin Kasim, SH	65	56	69	Sekunder	30
15	Jln. Pesanggerahan	60	50	52	Tersier	10
16	Jln. Jati	64	52	33	Sekunder	30
17	Jln. Masrahapi	33	33	30	Tersier	10
Jumlah						390

Sumber : Hasil Analisis Tahun 2017

2. Kondisi Konstruksi Sistem Jaringan Drainase

Bangunan konstruksi drainase merupakan salah satu indikator dalam mengukur kondisi suatu sistem drainase dalam wilayah tertentu. Bangunan konstruksi drainase jelas akan mempengaruhi kinerja drainase dalam mengalirkan air limbah maupun air hujan. Dalam penelitian ini konstruksi drainase di klasifikasikan sesuai dengan aturan yang telah ditetapkan sebagai parameter mengukur kondisi sistem drainase. Untuk mengetahui bagaimana penilaian mengenai konstruksi drainase pada kawasan penelitian dapat dilihat pada tabel di bawah :



UNIVERSITAS ISLAM NEGERI ALAUDDIN MAKASSAR
 FAKULTAS SAINS DAN TEKNOLOGI
 TEKNIK PERENCANAAN WILAYAH KOTA

SKALA : 1:14.000

0 0.1 0.2 0.4 0.6 0.8 KM

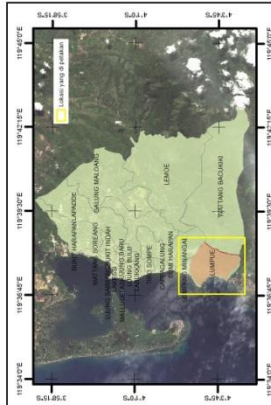
SISTEM KOORDINAT REFERENSI
 Proyeksi : Universal Transverse Mercator
 Sistem Grid : Grid Geografis & Grid UTM
 Datum : World Geodetic System 1984 (WGS 84)
 Zona : 50 S

KETERANGAN :

- - - - - Batas Wilayah Administrasi
- Jalan
- Sungai / Drainase
- Laut / Selat

Hirarki Drainase:

- Drainase Primer
- Drainase Sekunder
- Drainase Tersier



SUMBER PETA :

1. Citra Satelit Midas View, 2016
2. Citra Satelit SPOT5
3. RT/RW Kota Pare-pare
4. Dinas Pekerjaan Umum
5. Hasil Survey Lapangan, 2017
6. Hasil Interpretasi Citra Satelit Tahun 2017

PETA HIRARKI DRAINASE
KELURAHAN LUMPUE KECAMATAN BACUKIKI BARAT

Tabel 18.
Kondisi Konstruksi Sistem Jaringan Drainase di Kelurahan Lumpue

No	Nama Jalan	Jaringan Drainase			Kontruksi	Kondisi	Nilai
		Lebar Atas (cm)	Lebar Bawah (cm)	Tinggi			
1	Jln. Bau Massepe	53	62	82	Beton	Baik	50
2	Jln. Latasakka	78	64	49	Beton	Baik	50
3	Jln. Puri Gandaria Indah	78	64	49	Beton	Baik	50
4	Jln. Jendral M.Yusuf	42	35	40	Beton	Baik	50
5	Jln. Arung Ampi	65	56	69	Beton	Baik	50
6	Jln. Arung Tarampu	65	56	69	Beton	Baik	50
7	Jln. Pinggir Laut	60	50	52	Beton	Cukup	30
8	Jln. S.Abdul Rasyid	60	50	52	Beton	Baik	50
9	Jln. AR.Malaka	65	56	69	Beton	Cukup	30
10	Jln. M.Husain	65	56	69	Beton	Baik	50
11	Jln. Gunung Tolong	33	33	30	Beton	Baik	50
12	Jln. Mattiro Jompie	33	33	30	Beton	Baik	50
13	Jln. Abdul Jalil	33	33	30	Beton	Baik	50
14	Jln. H.Mirdin Kasim, SH	65	56	69	Beton	Baik	50
15	Jln. Pesanggerahan	60	50	52	Beton	Cukup	30
16	Jln. Jati	64	52	33	Tanah	Buruk	10
17	Jln. Masrahapi	33	33	30	Beton	Baik	50
Jumlah							710

Sumber : Hasil Analisis Tahun 2017

F. Analisis Karakteristik Banjir di Kelurahan Lumpue

1. Kajian/Analisa Titik Lokasi Banjir/Genangan

Berdasarkan pengamatan secara langsung kondisi fisik drainase yang ada di wilayah Kelurahan Lumpue sangat mempengaruhi terjadinya banjir di beberapa bagian wilayah Kelurahan Lumpue, kondisi disebabkan oleh sedimentasi dan buangan air limbah yang sangat tinggi sehingga menyebabkan drainase mengalami kedangkalan dan juga sistem drainase yang tidak memadai.

Hal ini juga disebabkan oleh kurangnya kesadaran dan partisipasi dari masyarakat setempat, banyaknya sampah pada jaringan drainase sehingga

saat musim hujan drainase tersebut tidak dapat mengalirkan air sebagaimana mestinya.

Kelurahan Lumpue yang sebagian wilayahnya sering tergenang banjir, secara spesifik lama waktu banjir dipengaruhi oleh beberapa aspek antara lain, drainase yang tersumbat, lama hujan di wilayah Kelurahan Lumpue, luapan air dari sungai dan air laut yang ada wilayah Kelurahan. Aspek-aspek tersebut menjadi dasar dalam menentukan lama waktu banjir yang terjadi.

Bila hujan terjadi sehari-hari dengan intensitas curah hujan sedang-tinggi dan dukungan drainase yang tersumbat serta aliran air tidak langsung ke daerah resapan dapat memicu banjir setinggi 1 meter. Setelah melakukan wawancara langsung dengan masyarakat, ada 4 titik daerah yang memiliki tingkat genangan yaitu Rw 3, Rw 8 dan Rw 9, sedangkan Rw yang memiliki tinggi genangan yang paling tinggi di Rw 7.

2. Analisis Penyebab Banjir

Penanganan banjir akan mudah dilakukan apabila telah diketahui penyebab terjadinya banjir di wilayah Kelurahan Lumpue. Berdasarkan hasil wawancara langsung dengan masyarakat setempat, daerah yang rawan dan sering banjir terjadi ada beberapa faktor yaitu:

- 1) Buangan air limbah atau pabrik ditambah dengan hujan sudah tidak mampu menampung atau mengalirkan puncak air hujan.
- 2) Dimensi saluran drainase sekarang masih perencanaan \pm 10 tahun yang lalu sangat berbeda dengan kondisi yang sekarang. Buangan air

limbah bertambah besar serta kondisi cuaca atau hujan sudah tidak bisa diprediksi.

- 3) Pola perilaku masyarakat terhadap budaya membuang sampah di saluran drainase.

Pemanfaatan tata guna lahan Kelurahan Lumpue dari awalnya merupakan daerah resapan air sekarang berubah menjadi lahan permukiman.

3. Analisis Waktu Genangan/Banjir

Genangan pada drainase menjadi masalah yang begitu penting untuk diamati, sebab genangan pada sistem drainase akan menyebabkan banjir jika tidak segera ditangani dengan serius. Peran masyarakat dalam menyelesaikan persoalan tersebut sangatlah penting. Maka dari itu dalam penelitian ini, peneliti melakukan identifikasi terhadap waktu genangan yang terjadi sistem drainase di lokasi penelitian. Untuk lebih jelasnya dapat dilihat pada tabel berikut:

Tabel 19.
Waktu Genangan pada Jaringan Drainase di Kelurahan Lumpue

No	Nama Jalan	Jaringan Drainase			Waktu Genangan (menit)	Nilai
		Lebar Atas (cm)	Lebar Bawah (cm)	Tinggi		
1.	Jln. Bau Massepe	53	62	82	10	50
2.	Jln. Lata Sakka	78	64	49	10	50
3.	Jln. Puri Gandaria Indah	78	64	49	70	30
4.	Jln. Jendral M. Yusuf	42	35	40	70	30
5.	Jln. Arung Ampu	65	56	69	74	30
6.	Jln. Arung Tarampu	65	56	69	120	10
7.	Jln. Pinggir Laut	60	50	52	130	10
8.	Jln. S. Abdul Rasyid	60	50	52	120	10
9.	Jln. AR. Malaka	65	56	69	130	10
10.	Jln. M. Husain	65	56	69	140	10
11.	Jln. Gunung Tolong	33	33	30	81	30

12.	Jln. Mattiro Jompie	33	33	30	73	30
13.	Jln. Abdul Jalil	33	33	30	81	30
14.	Jln. H.Mirdin Kasim, SH	65	56	69	121	10
15.	Jln. Pesanggerahan	60	50	52	30	50
16.	Jln. Jati	64	52	33	40	50
17.	Jln. Masrahapi	33	33	30	71	30
Jumlah						470

Sumber : Hasil Analisis Tahun 2017

4. Analisis Dampak Banjir/Genangan

Dari hasil wawancara langsung dengan masyarakat, banjir yang terjadi di wilayah Kelurahan Lumpue sangat berpengaruh terhadap kondisi sosial masyarakat setempat. Dengan adanya banjir, kegiatan atau aktifitas masyarakat menjadi terganggu seperti terganggunya jadwal masuk sekolah, kantor dan aktifitas perdagangan. Banjir juga mempengaruhi kondisi sanitasi lingkungan sekitarnya, sehingga menyebabkan masyarakat mudah terserang penyakit seperti diare yang disebabkan oleh naiknya sampah yang berada di drainase. Kerugian materi menjadi salah satu hal yang sering diakibatkan oleh banjir, terutama banjir yang sudah menggenangi area dalam rumah sehingga merusak peralatan rumah tangga.

G. Analisis Kondisi Non Fisik

1. Perilaku Masyarakat

Sebagai user dalam suatu wilayah peran masyarakat dalam menjaga kinerja maupun kualitas infrastruktur menjadi cukup penting. Dalam hal ini perilaku masyarakat dapat menjadi salah satu indikator dalam mengukur kondisi sistem drainase. Sebab perilaku masyarakat dalam menjaga

kualitas akan mempengaruhi kinerja sistem drainase. Lebih jelasnya dapat dilihat pada tabel di bawah ini:

Tabel 20.
Prilaku Masyarakat terhadap Sistem Jaringan Drainase
di Kelurahan Lumpue

No	Nama Jalan	Jaringan Drainase			Pemeliharaan	Nilai
		Lebar Atas (cm)	Lebar Bawah (cm)	Tinggi		
S1	Jln. Bau Massepe	53	62	82	Pemeliharaan	50
2	Jln. Lataakka	78	64	49	Pemeliharaan	50
3	Jln. Puri Gandaria Indah	78	64	49	Tidak	10
4	Jln. Jendral M.Yusuf	42	35	40	Tidak	10
5	Jln. Arung Ampu	65	56	69	Tidak	10
6	Jln. Arung Tarampu	65	56	69	Tidak	10
7	Jln. Pinggir Laut	60	50	52	Tidak	10
8	Jln. S.Abdul Rasyid	60	50	52	Tidak	10
9	Jln. AR.Malaka	65	56	69	Tidak	10
10	Jln. M.Husain	65	56	69	Tidak	10
11	Jln. Gunung Tolong	33	33	30	Tidak	10
12	Jln. Mattiro Jompie	33	33	30	Tidak	10
13	Jln. Abdul Jalil	33	33	30	Tidak	10
14	Jln. H.Mirdin Kasim, SH	65	56	69	Tidak	10
15	Jln. Pesanggerahan	60	50	52	Pemeliharaan	50
16	Jln. Jati	64	52	33	Pemeliharaan	50
17	Jln. Masrahapi	33	33	30	Pemeliharaan	50
Jumlah						370

Sumber: Hasil Analisis Tahun 2017

2. Penanganan Pemerintah

Stakeholder yang juga berpengaruh dalam menjaga kualitas dan kinerja sistem drainase adalah pemerintah, melalui kebijakan dan aturan yang dibuat oleh pemerintah dengan mewajibkan melibatkan masyarakat maka kondisi sistem drainase dapat terjaga kinerjanya. Dengan kolaborasi dengan masyarakat dalam bentuk pemeliharaan dan perbaikan sistem drainase. Lebih jelasnya dapat dilihat pada tabel di bawah ini:

Tabel 21.
Kebijakan Pemerintah terhadap Sistem Drainase
di Kelurahan Lumpue

No	Nama Jalan	Jaringan Drainase			Kebijakan	Nilai
		Lebar Atas (cm)	Lebar Bawah (cm)	Tinggi		
1	Jln. Bau Massepe	53	62	82	Rutin	50
2	Jln. Latasakka	78	64	49	Rutin	50
3	Jln. Puri Gandaria Indah	78	64	49	Tidak	10
4	Jln. Jendral M. Yusuf	42	35	40	Tidak	10
5	Jln. Arung Ampu	65	56	69	Tidak	10
6	Jln. Arung Tarampu	65	56	69	Tidak	10
7	Jln. Pinggir Laut	60	50	52	Tidak	10
8	Jln. S.Abdul Rasyid	60	50	52	Tidak	10
9	Jln. AR.Malaka	65	56	69	Tidak	10
10	Jln. M.Husain	65	56	69	Rutin	50
11	Jln. Gunung Tolong	33	33	30	Tidak	10
12	Jln. Mattiro Jompie	33	33	30	Tidak	10
13	Jln. Abdul Jalil	33	33	30	Tidak	10
14	Jln. H.Mirdin Kasim, SH	65	56	69	Tidak	10
15	Jln. Pesanggerahan	60	50	52	Rutin	50
16	Jln. Jati	64	52	33	Tidak	10
17	Jln. Masrahapi	33	33	30	Tidak	10
Jumlah						330

Sumber : Hasil Analisis Tahun 2017

Penilaian Akhir Identifikasi Sistem Drainase

$$\begin{aligned}
 (NR) &= \frac{(\varepsilon \text{ Nilai Tertinggi} - \varepsilon \text{ Nilai Terendah})}{3} \\
 &= \frac{523 - 350}{3} \\
 &= 173/3 \\
 &= 57.7 \text{ sistem drainase dalam kondisi buruk}
 \end{aligned}$$

Keterangan :

Kriteria Drainase Kondisi :

Kondisi Baik Pada Nilai : 257-350

Kondisi Sedang Pada Nilai : 163-256

Kondisi Buruk Pada Nilai : 0-162

H. Arah dan Strategi Penanganan/Pencegahan Banjir dan Genangan di Kelurahan Lumpue (SWOT)

1. Analisis SWOT

Dari beberapa hasil analisis dan pembahasan pada sub-bab di atas diperoleh hasil yang dapat menjadi tolak ukur untuk menentukan arahan sistem drainase dalam upaya penanggulangan banjir di Kelurahan Lumpue yang menjadi hasil akhir dari penelitian ini. Hasil dari analisis tersebut kemudian diinterpretasikan menjadi beberapa konten dan faktor yang masing-masing memiliki bobot dan rating yang selanjutnya diolah sehingga menghasilkan nilai yang akan memperlihatkan kecenderungan arahan penataan yang akan dibuat. Untuk lebih jelasnya dapat dilihat pada tabel berikut ini :

Tabel 22.
Analisis Faktor Internal

Internal	Bobot	Rating	Nilai
<ul style="list-style-type: none"> Kondisi Fisik wilayah yang cukup datar dibanding dengan wilayah lain 	0,3	3	0,9
<ul style="list-style-type: none"> Infrastruktur Drainase sudah terhubung dengan sistem drainase perkotaan 	0,2	2	0,4
Kekuatan	0,5		1,3

Keterangan :

Rating 1 = Rendah

Rating 2 = Sedang

Rating 3 = Tinggi

Internal	Bobot	Rating	Nilai
<ul style="list-style-type: none"> Kurangnya perhatian pemerintah terhadap pemeliharaan infrastruktur dan sistem drainase 	0,2	3	0,6
<ul style="list-style-type: none"> Dari segi kualitas Drainase masih sangat rendah untuk menampung dan mengalirkan limpasan 	0,1	3	0,3
<ul style="list-style-type: none"> Dimensi Saluran Drainase sudah tidak mampu mengalirkan air 	0,1	2	0,2
<ul style="list-style-type: none"> Perilaku hidup masyarakat yang awam dalam hal pemeliharaan 	0,1	3	0,3
Kelemahan	0,5		1,4
Total	1		-0,1

Keterangan :

Rating 1 = Rendah

Rating 2 = Sedang

Rating 3 = Tinggi

Sumber : Hasil Analisis 2017

Analisis faktor strategi internal adalah pengolahan faktor-faktor strategis pada lingkungan internal dengan memberikan pembobotan dan rating pada setiap faktor strategis. Faktor strategis adalah faktor dominan dari kekuatan, kelemahan, yang memberikan pengaruh terhadap kondisi dan situasi yang ada dan memberikan keuntungan bila dilakukan tindakan positif. Menganalisis lingkungan internal (IFE) untuk mengetahui berbagai kemungkinan kekuatan dan kelemahan.

Dari hasil penghitungan bobot dan rating pada matriks diatas, diperoleh nilai kekuatan sebesar 1,3 dan nilai kelemahan 1,4 dengan total nilai -0,1 hasil pengurangan faktor kekuatan dan faktor kelemahan.

Tabel 23.
Analisis Faktor Eksternal

Eksternal	Bobot	Rating	Nilai
<ul style="list-style-type: none"> Adanya program pemerintah pusat yang cukup membantu dalam penyelesaian masalah 	0,2	2	0,4

Keterangan :

Rating 1 = Rendah

Rating 2 = Sedang

Rating 3 = Tinggi

Eksternal	Bobot	Rating	Nilai
drainase • Masyarakat perkotaan yang memiliki tingkat pendidikan cukup baik • Memanfaatkan Kontur wilayah dalam mengaliran air	0,2	3	0,6
	0,1	2	0,2
Peluang	0,5		1,2
• Menurunnya Kualitas Lingkungan Permukiman • Daerah resapan air telah menjadi daerah terbangun	0,3	3	0,9
	0,2	1	0,2
Ancaman	0,5		1,1
Total	1		0,1

Keterangan :

Rating 1 = Rendah

Rating 2 = Sedang

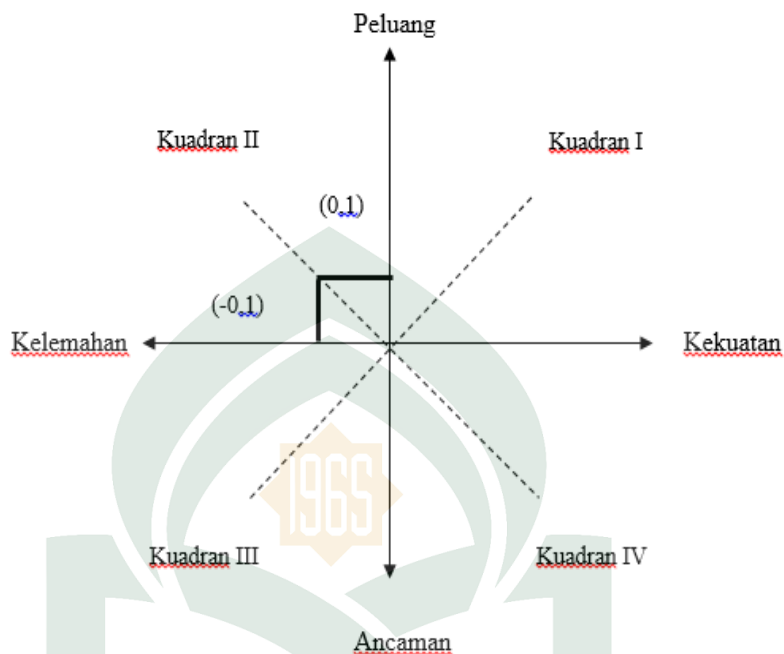
Rating 3 = Tinggi

Sumber: Hasil Analisis 2017

Analisis faktor strategi eksternal adalah pengolahan faktor-faktor strategis pada lingkungan eksternal dengan memberikan pembobotan dan rating pada setiap faktor strategis. Faktor strategis adalah faktor dominan dari Peluang dan ancaman, yang memberikan pengaruh terhadap kondisi dan situasi yang ada dan memberikan keuntungan bila dilakukan tindakan positif. Menganalisis lingkungan Eksternal (EFE) untuk mengetahui berbagai kemungkinan peluang dan ancaman.

Dari hasil analisis faktor eksternal di atas di peroleh hasil dari masing-masing faktor sebesar 1,2 untuk faktor peluang dan 1,1 untuk faktor ancaman dengan nilai total 0,1 hasil pengurangan faktor peluang dan faktor ancaman.

Gambar 10.
Kuadran Hasil Analisis SWOT



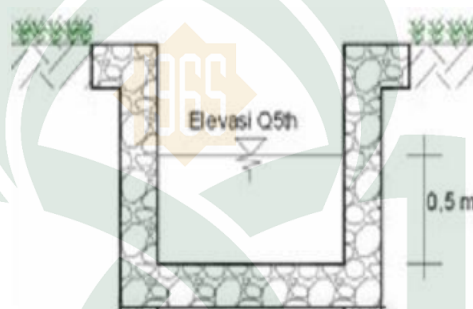
Dari hasil analisis swot faktor eksternal dan internal diperoleh hasil sebesar $-0,1$ untuk (Internal) dan $0,1$ untuk (Ekstenal) yang berada pada kuadran II yang arahan kebijakan strategisnya mengarah pada mempertahankan suatu keadaan dengan berupaya memanfaatkan peluang dan memperbaiki kelemahan terhadap aspek-aspek pendukung internal terkait dengan arahan sistem drainase dalam upaya penanggulangan banjir di Kelurahan Lumpue Kecamatan Bacukiki Barat Kota Parepare.

2. Arahan Sistem Jaringan Drainase dalam upaya penanggulangan banjir
 - a. Strategi Rehabilitasi dan Normalisasi Jaringan Drainase :
 - 1) Perbaikan dan rehabilitasi infrastruktur drainase.
 - 2) Normalisasi saluran pada drainase yang tersumbat oleh sedimentasi.

- 3) Perlunya normalisasi peningkatan pelayanan dan pembangunan saluran drainase secara merata .

Berdasarkan pedoman tentang perencanaan sistem drainase (Kementrian PU) maka Perencanaan pembangunan jaringan drainase pada lokasi penelitian dilakukan sesuai kondisi eksisting yaitu dibuat dengan berkontruksi beton atau pengerasan secara keseluruhan.

Gambar 11.
Tipikal Drainase Dengan Perkerasan



b. Strategi sinergitas masyarakat dan pemerintah:

- 1) Mengembangkan program pemberdayaan masyarakat dalam control terhadap lingkungan khususnya untuk drainase lingkungan.
- 2) Mendorong pemerintah dalam memperbaiki rencana sistem drainase yang lebih baik untuk menanggulangi kemungkinan banjir.
- 3) Mendukung program pemerintah pusat dalam hal pengentasan kekumuhan yang juga akan berpengaruh pada wilayah penelitian yang terakibat banjir.
- 4) Pengelolaan lingkungan yang baik oleh masyarakat akan mendatangkan kelestarian dan keasrian sehingga terhidar dari bencana banjir.

I. Solusi Pengelolaan Lingkungan dalam Pandangan Islam

Dalam konteks ajaran Islam, jauh sebelum persoalan-persoalan lingkungan hidup muncul dan menghantui penduduknya, Islam telah lebih dahulu memberi peringatan lewat ayat-ayat al-Qur'an. Urusan lingkungan hidup adalah bagian integral dari ajaran Islam. Seorang Muslim justru menempati kedudukan strategis dalam lingkungan hidup yang diciptakan sebagai khalifah di bumi ini sesuai dengan Q.S. Al-Baqarah [2]:30 yang berbunyi :

وَإِذْ قَالَ رَبُّكَ لِلْمَلَائِكَةِ إِنِّي جَاعِلٌ فِي الْأَرْضِ خَلِيفَةً
 قَالُوا أَتَجْعَلُ فِيهَا مَنْ يُفْسِدُ فِيهَا وَيَسْفِكُ الدِّمَاءَ وَنَحْنُ نُسَبِّحُ
 بِحَمْدِكَ وَنُقَدِّسُ لَكَ قَالَ إِنِّي أَعْلَمُ مَا لَا تَعْلَمُونَ ﴿٣٠﴾

Terjemahnya:

“Dan (ingatlah) ketika Tuhanmu berfirman kepada para malaikat, “Aku hendak menjadikan khalifah di muka bumi.” Mereka berkata, “Apakah Engkau hendak menjadikan orang yang merusak dan menumpahkan darah di sana, sedangkan kami bertasbih memuji-Mu dan menyucikan nama-Mu”. Dia berfirman, “Sungguh Aku mengetahui apa yang tidak kamu ketahui.”

Tafsir Al Misbah : “(30) Allah SWT, telah menerangkan bahwa Dialah yang menghidupkan manusia dan menempatkannya di bumi. Lalu dia menerangkan asal penciptaan manusia dan apa-apa yang diberikan kepadanya berupa pengetahuan tentang berbagai hal. Maka ingatlah, hai Muhammad, nikmat lain dari Tuhanmu yang diberikan kepada manusia. Nikmat itu adalah firman Allah kepada malaikat-Nya, ‘Sesungguhnya Aku hendak menjadikan makhluk yang akan Aku tempatkan di bumi sebagai penguasa, Ia adalah Adam beserta anak-cucunya. Allah menjadikan mereka sebagai khalifah untuk membangun bumi.’ Dan ingatlah perkataan malaikat, ‘Apakah Engkau hendak

menciptakan orang yang menumpahkan darah dengan permusuhan dan pembunuhan akibat nafsu yang merupakan tabiatnya? Padahal, kami selalu menyucikan-Mu dari apa-apa yang tidak sesuai dengan keagungan-Mu, dan juga selalu berzikir dan mengagungkan-Mu.’Tuhan menjawab, ‘Sesungguhnya Aku mengetahui masalah yang tidak kalian ketahui.’

Manusia sebagai khalifah Allah fil ardh menjadi wakil Tuhan di muka bumi, yang memegang mandat Tuhan untuk mewujudkan kemakmuran di muka bumi. Kekuasaan yang diberikan kepada manusia bersifat kreatif, yang memungkinkan manusia mengelola serta mendayagunakan apa yang ada di bumi, untuk kepentingan hidupnya. Dengan demikian hal ini berarti ia diberi kepercayaan untuk mengelola bumi dan karenanya mesti mengetahui seluk-beluk bumi, atau paling tidak punya potensi untuk mengetahuinya. Berdasarkan firman Allah SWT Q.S.Ar-Ruum (30):41

ظَهَرَ الْفَسَادُ فِي الْبَرِّ وَالْبَحْرِ بِمَا كَسَبَتْ أَيْدِي النَّاسِ لِيُذِيقَهُمْ بَعْضَ
الَّذِي عَمِلُوا لَعَلَّهُمْ يَرْجِعُونَ ﴿٤١﴾

Terjemahnya:

“Telah tampak kerusakan di darat dan dilaut disebabkan karena perbuatan tangan manusia; Allah menghendaki agar mereka merasakan sebagian dari (akibat)perbuatan mereka, agar mereka kembali (ke jalan yang benar)”.

Berdasarkan Tafsir Al-Mishbah ayat diatas menyebut darat dan laut sebagai tempat terjadinya *fasad* itu . ini dapat berarti daratan dan lautan menjadi arena keruskan, misalnya dengan terjadinya pembunuhan dan

perampokan di kedua tempat itu dan dapat juga berarti bahwa darat dan laut sendiri telah mengalami kerusakan, ketidakseimbangan serta kekurangan manfaat. Laut telah tercemar, sehingga ikan mati dan hasil laut berkurang. Daratan semakin panas sehingga terjadi kemarau panjang. Alhasil, keseimbangan lingkungan menjadi kacau. Inilah yang mengantar sementara ulama kontemporer memahami ayat ini sebagai isyarat tentang kerusakan lingkungan. Bahwa ayat di atas tidak menyebut udara, boleh jadi karena yang ditekankan disini adalah apa yang nampak saja, sebagai mana makna kata *zhaharah* yang telah disinggung di atas apalagi ketika turunnya ayat ini. Pengetahuan manusia belum menjangkau angkasa, lebih-lebih tentang polusi (Shihab, 2002 :vol .11, h. 77).

Ibnu Asyur dalam bukunya Quraish Shihab mengemukakan beberapa penafsiran tentang ayat di atas dari penafsiran yang sempit hingga yang luas. Makna terakhir yang dikemukakannya adalah bahwa alam raya telah diciptakan Allah dalam satu sistem yang sangat serasi dan sesuai kehidupan manusia. Tetapi mereka melakukan kegiatan buruk yang sangat merusak, sehingga terjadi kepincangan dan ketidakseimbangan dalam sistem kerja alam. (Shihab, 2002 : vol 11,h.77).

Dosa dan pelanggaran (*fasad*) yang dilakukan manusia, mengakibatkan gangguan keseimbangan di darat dan di laut. Sebaliknya, ketidak seimbangan di darat dan di laut, mengakibatkan siksaan kepada manusia. Semakin banyak kerusakan terhadap lingkungan, semakin besar pula dampak buruknya terhadap manusia. Semakin banyak dan beraneka ragam dosa manusia,

semakin parah pula kerusakan lingkungan. Dalam keterkaitan itu lahir keserasian dan keseimbangan dari yang terkecil hingga yang, dan semua tunduk dalam pengaturan Allah Yang Maha Besar. Bila terjadi gangguan pada keharmonisan dan keseimbangan itu, maka kerusakan terjadi, dan ini kecil atau besar, pasti berdampak pada seluruh bagian alam,termaksud manusia baik yang merusak maupun yang merestui perusakan itu. (Shihab, 2002 : vol 11,h.78).

Aktivitas pertambangan memberikan pengaruh terhadap lingkungan fisik maupun non fisik. pembangunan yang tidak berbasis kelanjutan akan menimbulkan dampak seperti adanya bencana yang ditimbulkan oleh perbuatan manusia sendiri. Oleh karena itu perlu adanya kesadaran dari masyarakat, pemerintah maupun pihak swasta agar pembangunan melihat atau menilai dari berbagai aspek sosial,budaya,ekonomi maupun ekologi.

Allah swt. telah memberikan nikmat-Nya kepada mereka, telah memberikan rezeki dan karunia-Nya, telah meneguhkan kekuasaan untuk mereka di muka bumi dan telah menjadikan mereka khalifahNya. Semua ini diberikan Allah kepada manusia sebagai ujian dan cobaan dengan tujuan untuk menilai mereka apakah mereka mau bersyukur atau malah kufur, ternyata mereka malah bertindak kufur dan tidak bersyukur. Mereka berlaku sombong dan melampaui batas dengan nikmat yang diberikan itu. Mereka terpedaya oleh nikmat dan kekuatan itu lantas menjadi sewenang-wenang, melampaui batas, kafir dan durhaka. Ayat-ayat Allah pun didatangkan kepada mereka tetapi mereka mengkufurinya.

Pada waktu itu berlakulah atas mereka sunnah Allah yang berlaku terhadap orang-orang kafir sesudah sampai kepada mereka ayat-ayat-Nya, tetapi mereka mangingkarinya. Pada waktu itu Allah mengubah nikmat itu dan menghukum mereka dengan azab serta menghancurkan mereka.



BAB V

PENUTUP

A. Kesimpulan

Dari hasil analisis dan pembahasan untuk menjawab rumusan masalah dari penelitian ini maka dapat ditarik kesimpulan bahwa

1. Kondisi Drainase di kelurahan lumpue yaitu buruk disebabkan oleh sedimentasi dan buangan air limbah yang sangat tinggi sehingga menyebabkan drainase mengalami kedangkalan dan juga sistem drainase yang tidak memadai. Klasifikasi drainase terdiri dari tiga yaitu drainase primer terdapat di 1 ruas jalan , kemudian drainase sekunder terdapat 9 ruas jalan dan drainase tersier terdapat di 7 ruas jalan. Dengan kondisi yang beragam. Waktu Genangan yang teradapat pada lokasi penelitian sesuai dengan data berada pada 10 – 140 menit. Pada lokasi penelitian konstruksi drainase yang terdapat 2 jenis yaitu 16 ruas merupakan drainase dengan konstruksi beton dan 1 ruas drainase tanah.
2. Dari hasil penilaian kondisi sistem drainase dan analisis swot maka arahan sistem drainase dalam upaya menanggulangi banjir di kelurahan lumpue yaitu dengan strategi rehabilitasi dan normalisasi drainase dimana perencanaan pembangunan jaringan drainase pada lokasi penelitian dilakukan sesuai kondisi eksisting yaitu dibuat dengan berkonstruksi beton atau pengerasan secara keseluruhan dan strategi sinergitas masyarakat dan pemerintah, dimana masyarakat mendorong pemerintah dalam memperbaiki rencana sistem drainase yang lebih baik

untuk menanggulangi kemungkinan banjir dan partisipasi masyarakat untuk mengembangkan program pemberdayaan masyarakat dalam mengontrol terhadap lingkungan khususnya untuk drainase lingkungan.

B. Saran

Berdasarkan dari kesimpulan atau hasil penelitian, maka dapat ditarik beberapa saran dari penelitian ini :

1. Perlunya penerapan konsep pembangunan berkelanjutan (*sustainable development*) pada kawasan pesisir di Kelurahan Lumpue agar dapat menanggulangi banjir yang sering terjadi .
2. Keterbatasan *penelitian* dan pengembangan lebih lanjut. Ada beberapa kendala yang ditemui dalam penelitian ini, yaitu :
 - a. Ketersediaan data sekunder.
 - b. Keterbatasan waktu dalam pengumpulan data primer, khususnya data primer yang berkenaan dengan kondisi drainase.
 - c. Keterbatasan referensi dan pengetahuan peneliti akan filosofi ilmu tentang drainase perkotaan dan bencana banjir. Oleh karena itu perlu penelitian lanjutan yang melibatkan beberapa disiplin ilmu terkait.

DAFTAR PUSTAKA

- Akba.2012.Arahan Pengendalian Banjir Berbasis GIS di Kecamatan Sinjai Utara Kab.Sinjai. UIN Alauddin Makassar Agus Joko Pratomo, 2008. Analisis Kerentanan Banjir Di Daerah Aliran Sungai Sengkarang Kabupaten Pekalongan Provinsi Jawa Tengah Dengan Bantuan Sistem Informasi Geografis. Universitas Muhammadiyah Surakarta.
- BPS Kota Parepare 2016. *Kota Parepare Dalam Angka 2016*
- BPS Kecamatan Bacukiki Barat 2016. *Profil Kecamatan Bacukiki Barat Dalam Angka 2016*
- Departemen Agama Republik Indonesia 2012. *Al-Qur'an dan Terjemah*. Edisi X. Bandung: Sukses Publishing.
- Juliana. 2008, Arahan Penanganan Kawasan Rawan Bencana Banjir Berbasis GIS (Geography Information System) Di Kecamatan Tamalate Kota Makassar. Skripsi, Universitas Islam Negeri Alauddin Makassar
- Kemen PU Republik Indonesia 2003. *Pedoman Pengendalian Pemanfaatan Ruang Di Kawasan Rawan Banjir*. Jakarta
- Kodoatie Robert J & Sjarief Roestam. *Banjir 2010, Beberapa penyebab dan metode pengendaliannya dalam perpektif lingkungan*. Pustaka Pelajar. Yogyakarta,
- Kodoatie Robert J & Sugiyanto 2011. *Tata Ruang Air*. Pustaka Pelajar . Yogyakarta
- Mulyanto, H.R 2012. *Penataan Drainase Perkotaan*. Semarang
- Muta'ali, Lutfi. 2012. *Daya Dukung Lingkungan Untuk Perencanaan Pengembangan Wilayah*. BPGF. Universitas Gadjah Mada, Yogyakarta.
- S. Agus Sadana, *Perencanaan Kawasan Permukiman*, GRAHA ILMU, Yogyakarta.2014
- Shihab, M. Quraish. 2002. *Tafsir Al-Misbah :Pesan, Kesan, Keserasian Al-Qur'an*. LenteraHati. Jakarta
- Suripin.2003. *Sistem Drainase Perkotaan Yang Berkelanjutan*. Yogyakarta

- Suripin M.Eng,Dr,Ir. 2004. *Pelestarian Sumber Daya Tanah dan Air*. Penerbit Andi, Yogyakarta
- Suhadjono. 1984. *Drainase*, Fakultas Teknik Universitas Brawijaya, Malang.
- Sugiyono. 2008. *Metode Penelitian Kualitatif Kuantitatif dan R& D*. Bandung.
- Fadly Sutrisno. 2011. *Konfigurasi Sungai*. <http://planologiumm.blogspot.co.id>. Diakses tanggal 16 mei 2016
- Kibagus. 2009. *Sumur Resapan*. <http://kibagus-homedesign.blogspot.com>. Diakses tanggal 21 april 2017
- Pemerintah Kota Parepare, *Rencana Pembangunan Jangka Menengah Daerah Tahun 2013-2018*, Parepare: Bappeda Kota Parepare, 2013
- _____, *Rencana Tata Ruang Wilayah Kota Parepare Tahun 2011-2031*, Parepare: Bappeda Kota Parepare, 2011
- Pemerintah Republik Indonesia, *Undang-undang Nomor 26 tahun 2007 Tentang Penataan Ruang*, Jakarta: Republik Indonesia, 2007
- Restiani Esi dan Sabri Fadillah. *Analisis Kinerja Sistem Drainase Kelurahan Kuto Panji Kecamatan Belingu*. Jurnal .Bangka Belitung: Universitas Bangka Belitung. 2015
- Aditgeoholic. 2011. *Teknik Penanganan Banjir*. <http://aditgeoholic.blogspot.com>. Diakses tanggal 16 mei 2016
- Planologi umm. 2015. *Analisis Wilayah Perencanaan*. <http://planologiumm.blogspot.co.id>. Diakses tanggal 26 april 2017
- <http://planologiumm.blogspot.co.id/2015/01/analisa-wilayah-perencanaan-dalam.html>
- https://id.wikipedia.org/wiki/Analisis_SWOT
- <http://planologiumm.blogspot.co.id/2015/01/analisa-wilayah-perencanaan-dalam.html>

http://s3.amazonaws.com/academia.edu.documents/45928526/EVALUASI_PENGEOLAAN_SISTEM_SALURAN_DRAINASE_RAYON_GUBENG_KOTA_SURABAYA.docx?AWSAccessKeyId=AKIAJ56TQJRTWSMTNPEA&Expires=1477911491&Signature=xSPIvEB7DjFLauGaepiHSbLnIes%3D&response-content-disposition=attachment%3B%20filename%3DEVALUASI_PENGELOLAAN_SISTEM_SALURAN_DRAI.docx

<https://fadlysutrisno.wordpress.com/2010/07/19/konfigurasi-sungai/> di akses pada 13/05/2017

<http://koran.republika.co.id/> di akses pada 13/05/2017

<http://aditgeoholic.blogspot.com/2011/04/teknik-penanganan-banjir.html/> di akses pada 13/05/2017

<http://www.bioretensi.com/> di akses pada 15/05/2017

<http://kibagus-homedesign.blogspot.com/2009/12/sumur-resapan.html/> di akses pada 15/05/2017

DAFTAR RIWAYAT HIDUP



Try Ayu Anggraini, S.PWK, adalah seorang mahasiswi Program Studi Sarjana (S1) pada Jurusan Teknik Perencanaan Wilayah dan Kota Fakultas Sains dan Teknologi Universitas Islam Negeri (UIN) Alauddin Makassar. Lahir di Kota Parepare pada tanggal 24 November 1994. Ia merupakan anak ketiga dari tiga orang bersaudara dari pasangan suami istri Nurdin Ali dan Hayati. B. Ia menghabiskan masa kecil tinggal dan menetap di Kota Parepare. Ia pernah menempuh pendidikan di SD Negeri 5 Parepare (2000-2006), SMP Negeri 2 Parepare (2007-2009), dan SMA Negeri 4 Pare-pare (2010-2012). Setelah lulus SMA, ia kemudian melanjutkan pendidikan di UIN Alauddin Makassar dan mengambil jurusan Teknik Perencanaan Wilayah dan Kota (Teknik PWK) dan berhasil menyelesaikan Program Sarjana Teknik PWK selama 6 tahun. Beberapa pengalaman berorganisasi pernah ia jalani seperti BLACK PANTHER UIN Alauddin Makassar dan HMJ Teknik PWK UIN.

UNIVERSITAS ISLAM NEGERI
ALAUDDIN
M A K A S S A R