

**PERANAN PELABUHAN CAPPAL UJUNG  
KOTA PARE-PARE DALAM PENGEMBANGAN WILAYAH  
ANTAR PULAU**



**Skripsi**

Diajukan untuk Memenuhi Salah Satu Syarat Meraih Gelar  
Sarjana Teknik Jurusan Teknik Perencanaan Wilayah dan Kota  
pada Fakultas Sains dan Teknologi  
UIN Alauddin Makassar

Oleh

**ALIYAH ABDUL RAHMAN**

NIM. 60800112030

**JURUSAN TEKNIK PERENCANAAN WILAYAH DAN KOTA  
FAKULTAS SAINS DAN TEKNOLOGI  
UIN ALAUDDIN MAKASSAR  
TAHUN 2018**


### PERNYATAAN KEASLIAN SKRIPSI

Dengan penuh kesadaran, penyusun yang bertanda tangan di bawah ini, Menyatakan bahwa skripsi ini benar adalah hasil karya penyusun sendiri. Jika di kemudian hari terbukti bahwa ia merupakan duplikat, tiruan, atau dibuat oleh orang lain secara keseluruhan, maka Skripsi ini dan gelar yang diperoleh karenanya batal demi hukum.

Makassar, 19 November 2018  
Penyusun.



**Aliyah Abdul Rahman**  
NIM.60800112030



UNIVERSITAS ISLAM NEGERI  
**ALAUDDIN**  
M A K A S S A R

## PENGESAHAN SKRIPSI

Skripsi yang berjudul, **Peranan Pelabuhan Cappa Ujung Kota Parepare Dalam Pengembangan Wilayah Antar Pulau** yang disusun oleh Aliyah Abdul Rahman, NIM: 60800112030, mahasiswa Jurusan Teknik Perencanaan Wilayah dan Kota pada Fakultas Sains dan Teknologi UIN Alauddin Makassar, telah diuji dan dipertahankan dalam sidang *munaqasyah* yang diselenggarakan pada hari Jumat, tanggal 16 November 2018 dinyatakan telah dapat diterima sebagai salah satu syarat untuk memperoleh gelar Sarjana Perencanaan Wilayah dan Kota dalam Ilmu Teknik Perencanaan Wilayah dan Kota, Jurusan Teknik Perencanaan Wilayah dan Kota.

Samata Gowa, 16 November 2018

### DEWAN PENGUJI:

Ketua	: Dr. Wasilah, S.T., M.T	(.....)
Sekretaris	: Risnawati K, S.T., M.Si	(.....)
Munaqisy I	: Henny Haerany G, S.T., M.T	(.....)
Munaqisy II	: Dr. Wahyuddin G, M.Ag	(.....)
Pembimbing I	: Dr.Ir.Hj. Misliah Idrus, M.STr	(.....)
Pembimbing II	: Nur Syam AS, S.T., M.T	(.....)

Diketahui oleh:

Dekan Fakultas Sains dan Teknologi  
UIN Alauddin Makassar,



**Prof. Dr. H. Arifuddin, M.Ag**  
NIP. 19691205 199303 1001

## PERSETUJUAN SKRIPSI

Judul Skripsi : Peranan Pelabuhan Cappa Ujung Kota Parepare Dalam Pengembangan Wilayah Antar Pulau

Nama Mahasiswa : ALIYAH ABDUL RAHMAN

NIM : 60800112030

Jurusan : Teknik Perencanaan Wilayah dan Kota

Fakultas : Sains dan Teknologi

Disetujui Komisi Pembimbing

Pembimbing I

Dr. Ir. Hj. Mislihah Idrus, M.S. Tr

Pembimbing II

Nur Syam AS, ST., MT

Mengetahui

Dekan Fakultas Sains dan Teknologi  
LIIN Alauddin Makassar



Prof. Dr. H. Arifuddin, M.Ag  
NIP. 19791205 199303 1 001

Ketua Jurusan Teknik Perencanaan  
Wilayah dan Kota

Dr. H. Muhammad Anshar, S.Pt., M.Si  
NIP. 19760603 200212 1005

## KATA PENGANTAR



Puji dan syukur penulis panjatkan kehadiran Allah Swt., karena atas rahmat dan karunia-Nya sehingga penulisan Tugas Akhir ini dapat penulis rampungkan tepat pada waktunya. Salawat dan salam kepada Nabiullah Muhammad Saw, atas Alquran, hadis, dan segenap ilmu yang tersebar di muka bumi hingga penyusunan Tugas Akhir ini dapat terselesaikan. Skripsi ini merupakan salah satu syarat yang harus dipenuhi untuk memperoleh gelar Sarjana Strata Satu (S1) pada Jurusan Perencanaan Wilayah dan Kota, Fakultas Sains Dan Teknologi di Universitas Islam Negeri Alauddin Makassar.

Keberhasilan penulis tidak lepas dari bantuan berbagai pihak yang telah memberikan banyak bantuan, baik moril maupun materil. Sebagai bentuk penghargaan penulis, secara khusus penulis menyampaikan ucapan terima kasih kepada :

1. Keluarga besar penulis terkhusus Ibunda Heriana dan Ayahanda Abdul Rahman Hamid dan kakak tercinta Afif Abdul Rahman yang telah banyak memberikan dorongan moril dan materil dari awal kuliah hingga selesainya tugas akhir ini.
2. Bapak Prof. Dr. H. Musafir Pababari, M.Si., selaku Rektor Universitas Islam Negeri Alauddin Makassar beserta jajarannya.

3. Bapak Prof. Dr. H. Arifuddin, M.Ag., selaku Dekan Fakultas Sains dan Teknologi serta segenap dosen dan staf pada jurusan Perencanaan Wilayah dan Kota Universitas Islam Negeri Alauddin Makassar.
4. Bapak Dr. H. Muhammad Anshar, S.Pt., M.Si., dan Ibu Risma Handayani, S.IP., M.Si., selaku ketua dan sekretaris jurusan Perencanaan Wilayah dan Kota Universitas Islam Negeri Alauddin Makassar beserta segenap staf lainnya.
5. Ibu Dr.Ir. Hj. Misliah Idrus, M.S.Tr , selaku pembimbing I dan Bapak Nur Syam AS, ST., MT, selaku pembimbing II yang senantiasa meluangkan waktunya untuk membimbing penulis hingga rampungnya penulisan Tugas Akhir ini.
6. Ibu Henny Haerany G, ST., MT. selaku penguji I, dan Bapak Dr. Wahyuddin G, M.Ag. selaku penguji 2 yang telah bersedia menguji dengan penuh kesungguhan demi kesempurnaan skripsi ini.
7. Segenap staf Bappeda, Badan Pusat Statistik, Dinas Pekerjaan Umum, Dinas Perhubungan Dan Kesyahbandaran Dan Otoritas Pelabuhan (KSOP) Kota Parepare serta instansi terkait yang telah memperlancar dalam proses pengambilan data.
8. Keluarga besar Mahasiswa Teknik PWK yang telah memberikan dorongan dan semangat terutama angkatan PWK 2012.
9. Sahabat-sahabat seperjuanganku Siti Hajar Amir S.IP, Yusnita Sardani S.T, Sri Qurniati AM, S.PWK, Try Ayu Anggraini, S.PWK, Widya Harmita Sari, dan Lisdayanti S.PWK, yang telah banyak membantu penyelesaian Tugas Akhir ini.

Akhir kata dengan segala kerendahan hati penulis menyadari bahwa penulisan Tugas Akhir ini masih jauh dari kesempurnaan, penulis mengharapkan kritikan dan saran yang sifatnya membangun sehingga dapat mengarahkan kepada kesempurnaan. Penulis berharap semoga kehadiran Tugas Akhir ini dapat berguna bagi pembaca dan menambah literatur kajian ilmu Perencanaan Wilayah dan Kota pada khususnya dan disiplin ilmu lain pada umumnya, Wassalam.

Samata-Gowa, 19 November 2018

Penulis

### **ABSTRAK**

*Pelabuhan Cappa Ujung Parepare merupakan salah satu pelabuhan cabang kelas tiga dalam wilayah kerja Pelabuhan Indonesia IV. Posisi Pelabuhan ini cukup strategis karena kedudukan Parepare sebagai salah satu Kawasan Ekonomi Terpadu (KAPET). Pelabuhan Cappa Ujung sebagai salah satu pelabuhan yang cukup penting bagi lalu lintas barang yang ada di wilayah Ajatappareng, ini terlihat dari aktivitas pelabuhan yang cukup ramai. Namun, dari kemampuan pelabuhan dalam melayani bongkar muat barang yang masih belum optimal. Itu disebabkan oleh ketersediaan fasilitas penunjang aktivitas kepelabuhanan. Penelitian ini dilakukan dengan mengkaji kondisi serta Peran pelabuhan Cappa Ujung dalam pengembangan wilayah antar pulau. Tujuan dari penelitian ini untuk melihat sejauh mana peran pelabuhan Cappa Ujung dalam proses pengemabngan wilayah antar pulau. Alat anaisis yang digunakan mencakup identifikasi kondisi pelabuhan, analisis Skala Likert untuk menentukan peran pelabuhan. Hasil penelitian yang diperoleh bahwa Berbagai jenis kapal melakukan berbagai pelayaran barang baik yang akan masuk di Provinsi Sulawesi Selatan ataupun ke provinsi lain. Untuk penilaian indikator Peranan Pelabuhan Cappa Ujung Terhadap Pengembangan Wilayah Antar Pulau, diperoleh hasil Kondisi Pelabuhan 75.66 % Sangat Baik, Keberadaan Pelabuhan 80.28% Sangat Baik, Pembangunan Infrastruktur 50.71% Baik, Lalulintas Pergerakan Barang 68.08% Baik, Aktivitas Bongkar Muat 73.70% Baik, Kesempatan Kerja 87.76% Sangat Baik, Pendapatan 87.76% Sangat Baik. Hasil analisa, pelabuhan cappa ujung untuk wilayah administrasi parepare adalah kurang berperan jika dibandingkan dengan pelabuhan Nusantara. jika di tinjau dari Volume bongkar dan muat posisinya adalah kurang berperan dengan nilai persentase sebesar 33,52%.*

**Kata Kunci :** Peran Pelabuhan, Pengembangan wilayah , Antar Pulau



## DAFTAR ISI

<b>SAMPUL .....</b>	<b>i</b>
<b>PERNYATAAN KEASLIAN SKRIPSI .....</b>	<b>ii</b>
<b>PENGESAHAN SKRIPSI .....</b>	<b>iii</b>
<b>PERSETUJUAN SKRIPSI .....</b>	<b>iv</b>
<b>KATA PENGANTAR .....</b>	<b>v</b>
<b>ABSTRAK .....</b>	<b>viii</b>
<b>DAFTAR ISI .....</b>	<b>ix</b>
<b>DAFTAR TABEL .....</b>	<b>xi</b>
<b>DAFTAR GAMBAR .....</b>	<b>xiv</b>
<b>BAB I PENDAHULUAN .....</b>	<b>1</b>
A. Latar Belakang .....	1
B. Rumusan Masalah .....	13
C. Tujuan dan Manfaat Penelitian .....	13
D. Ruang Lingkup Pembahasan .....	14
E. Sistematika Penulisan .....	15
<b>BAB II TINJAUAN PUSTAKA.....</b>	<b>17</b>
A. Transportasi .....	17
B. Pelabuhan .....	19
C. Wilayah dan Pengembangan Wilayah .....	29
D. Kerangka Fikir .....	49
<b>BAB III METODE PENELITIAN .....</b>	<b>50</b>
A. Lokasi dan Waktu Penelitian.....	50
B. Jenis dan Sumber Data .....	50
C. Metode Pengumpulan Data .....	51

D. Teknik Analisis Data .....	52
E. Variabel Penelitian .....	55
F. Defenisi Operasional .....	56
<b>BAB IV HASIL DAN PEMBAHASAN .....</b>	<b>58</b>
A. Gambaran Umum Kota Parepare .....	57
B. Gambaran Umum Kecamatan Ujung .....	64
C. Gambaran Umum Kelurahan Ujung Sabbang.....	73
D. Karakteristik Responden Peneilitian .....	82
E. Gambaran Kondisi Pelabuhan Cappa Ujung.....	84
F. Analisis Peran Pelabuhan Cappa Ujung Terhadap Pengembangan Wilayah Antar Pulau .....	93
G. Hasil Reapitulasi Indikator Penilaian.....	101
H. Peran Pelabuhan Cappa Ujung Terhadap Pengembangan Wilayah Antar Pulau .....	102
I. Hasil Pembahasan Dalam Islam.....	113
<b>BAB V PENUTUP.....</b>	<b>115</b>
A. Kesimpulan .....	115
B. Saran.....	117

#### **DAFTAR PUSTAKA**

#### **DAFTAR RIWAYAT HIDUP**

#### **LAMPIRAN - LAMPIRAN**

## DAFTAR TABEL

Tabel 1. Penilain Indikator .....	53
Tabel 2. Penilaian Peran Pelabuhan Cappa Ujung.....	53
Tabel 3. Variabel Penelitian.....	54
Tabel 4. Luas Wilayah Kota Parepare berdasarkan Kecamatan Tahun 2015 .....	58
Tabel 5. Tinggi Wilayah Di Atas Permukaan Laut Berdasarkan Kecamatan Di Kota Parepare .....	61
Tabel 6. Luasan Per Kelurahan Kecamatan Ujung Tahun 2015 .....	65
Tabel 7. Letak Dan Ketinggian Kelurahan Dari Permukaan Laut Di Kecamatan Ujung.....	67
Tabel 8. Data Curah Hujan Kecamatan Ujung Tahun 2008 - 2013 .....	68
Tabel 9. Jumlah Penduduk Kecamatan Ujung 5 Tahun Terakhir .....	70
Tabel 10. Kepadatan Penduduk Kecamatan Ujung Tahun 2015 .....	71
Tabel 11. Jumlah Penduduk Berdasarkan Jenis Kelamin Pada Masing-masing Kelurahan Di Kecamatan Ujung Tahun 2015.....	72
Tabel 12. Luas Daerah Berdasarkan RW Kelurahan Ujung Sabbang .....	74
Tabel 13. Tata Guna Lahan Kelurahan Ujung Sabbang .....	77
Tabel 14. Jumlah Penduduk Kelurahan Ujung Sabbang Tahun 2015 .....	78
Tabel 15. Jumlah Penduduk Kelurahan Ujung Sabbang 5 Tahun Terakhir.....	79
Tabel 16. Kepadatan Penduduk Kelurahan Ujung Sabbang Tahun 2015.....	80
Tabel 17. Jumlah Penduduk Berdasarkan Agama Kelurahan Ujung Sabbang Tahun 2015 .....	81
Tabel 18. Jumlah Penduduk Berdasarkan Jenis Kelamin Kelurahan Ujung Sabbang Tahun 2015 .....	81
Tabel 19. Jumlah Responden Menurut Usia .....	82
Tabel 20. Jumlah Responden Menurut Tingkat Pendidikan.....	83
Tabel 21. Jumlah Responden Menurut Jenis Kelamin.....	83
Tabel 22. Kunjungan Kapal Tidak termasuk Perintis Dan Bongkar Muat Barang Di	

Pelabuhan Cappa Ujung Tahun 2012 – 2016.....	88
Tabel 23. Kunjungan Kapal Perintis Dan Bongkar Muat Barang Di Pelabuhan Cappa Ujung Tahun 2012 – 2016.....	89
Tabel 24. Arus Barang Berdasarkan Jenis Komoditi Yang Di Bongkar Tahun 2016 .	89
Tabel 25. Arus Barang Berdasarkan Jenis Komoditi Yang Dimuat Tahun 2016 .....	90
Tabel 26. Jenis Kapal Yang Beroperasi Di Pelabuhan Cappa Ujung .....	91
Tabel 27. Arus Pelayaran Kapal Di Pelabuhan Cappa Ujung.....	92
Tabel 28. Arus Pelayaran Kapal Bongkar Muat Pelabuhan Di Kota Parepare Tahun 2016 .....	92
Tabel 29. Volume Barang Bongkar Muat Pelabuhan Di Provinsi Sulawesi Selatan Tahun 2016 .....	93
Tabel 30. Penilaian Kondisi Pelabuhan Cappa Ujung .....	94
Tabel 31. Penilaian Keberadaan Pelabuhan Cappa Ujung.....	95
Tabel 32. Penilaian Infrastruktur Pelabuhan Cappa Ujung.....	96
Tabel 33. Penilaian Lalulintas Pergerakan Barang Pelabuhan Cappa Ujung .....	97
Tabel 34. Penilaian Aktivitas Bongkar Muat Pelabuhan Cappa Ujung.....	98
Tabel 35. Penilaian Kesempatan Kerja .....	99
Tabel 36. Penilaian Pendapatan .....	100
Tabel 37. Hasil Rekapitulasi Terhadap Variabel Penelitian .....	101
Tabel 38. Penilaian Kunjungan Kapal Dari Dan Menuju Pelabuhan Cappa Ujung Di Kota Parepare .....	102
Tabel 39. Penilaian Peran Pelabuhan Cappa Ujung Di Kota Parepare .....	104
Tabel 40. Arus Pelayaran Kapal Di Pelabuhan Cappa Ujung.....	105
Tabel 41. Arus Pelayaran Kapal Bongkar Muat Pelabuhan Di Kota Parepare Tahun 2016 .....	105
Tabel 42. Pelabuhan/Pulau Tujuan Kapal Yang Melalui Pelabuhan Cappa Ujung.....	107
Tabel 43. Frekuensi Pelayaran Pelabuhan Cappa Ujung dalam Provinsi Sulawesi Selatan .....	108
Tabel 44. Frekuensi Pelayaran Pelabuhan Cappa Ujung dalam Pulau Sulawesi .....	108

Tabel 45. Frekuensi Pelayaran Pelabuhan Cappa Ujung Antar Pulau dalam Negeri .. 109

Tabel 46. Frekuensi Pelayaran Pelabuhan Cappa Ujung Antar Pulau Luar Negeri..... 109

**DAFTAR GAMBAR**

Gambar 1. Peta Administrasi Kota Parepare .....	59
Gambar 2. Peta Administrasi Kecamatan Ujung .....	66
Gambar 3. Grafik Jumlah Penduduk 5 Tahun Terakhir.....	71
Gambar 4. Grafik Jumlah Penduduk Berdasarkan Jenis Kelamin .....	73
Gambar 5. Peta Administrasi Kelurahan Ujung Sabbang.....	75
Gambar 6. Grafik Jumlah Penduduk 5 Tahun Terakhir.....	79
Gambar 4. Kantor Pelabuhan Cappa Ujung.....	85
Gambar 5. Peta Lokasi Penelitian .....	86
Gambar 6. Aktifitas Pelabuhan Cappa Ujung.....	87
Gambar 7. Peta Alur Pelayaran Pelabuhan Nusantara.....	111
Gambar 8. Peta Alur Pelayaran Pelabuhan Cappa Ujung.....	112

# **BAB I**

## **PENDAHULUAN**

### **A. Latar Belakang**

Transportasi merupakan sarana penghubung atau yang menghubungkan antar daerah produksi dan pasar, atau dapat dikatakan mendekatkan daerah produksi dan pasar, atau seringkali dikatakan menjembatani produsen dan konsumen. Peranan transportasi sangat penting yaitu sebagai sarana penghubung, mendekatkan, dan menjembatani antara pihak-pihak yang saling membutuhkan (Sakti Adji Adisasmita, 2011).

Transportasi berfungsi untuk memindahkan barang atau manusia dari satu tempat asal kesuatu tempat tujuan. Dalam proses pemindahan tersebut ada tiga hal yang saling berkaitan satu sama lain yang pertama ada muatan yang diangkut, yang kedua tersedia kendaraan sebagai alat angkutnya dan jalanan atau jalur yang dapat dilalui oleh kendaraan tersebut. Transportasi merupakan proses yang berusaha menghubungkan antara kebutuhan akan jasa transportasi dengan aktifitas sosial ekonomi yang menimbulkan kebutuhan transportasi tersebut (Miro Fidel, 2005).

Transportasi laut sampai saat ini telah memiliki peran yang cukup berarti dalam peningkatan pelayanan sistem perhubungan, khususnya untuk wilayah-wilayah yang dipisahkan oleh sungai, selat dan teluk yang tidak begitu lebar. Transportasi laut ini juga mendukung sistem angkutan baik bagi penumpang

maupun barang dan memberikan kontribusi yang penting dalam membuka jalur hubungan di daerah-daerah yang semula terisolir karena letaknya, dan kemungkinan untuk peningkatan pembangunan wilayahnya. Pelabuhan merupakan salah satu sarana transportasi laut. Pelabuhan merupakan simpul dari mata rantai bagi kelancaran transportasi darat dan laut. Pelabuhan merupakan suatu pintu gerbang antara daerah yang dapat memajukan daerah belakangnya. Pelabuhan operasional didukung oleh sarana dan prasarana pelabuhan yang ada (Kramadibrata, 2002).

Indonesia dikenal sebagai negara maritim, dengan alasan dua hal: *pertama*, sejak zaman dahulu kala penduduk di Kepulauan Nusantara ini dikenal sebagai pelaut, *kedua*, wilayah lautnya lebih luas dibandingkan wilayah daratannya. “Indonesia memiliki pantai terpanjang di dunia, dengan garis pantai lebih 81.000 Km dari 67.439 desa Indonesia” (Kusnadi, 2002).

Selain memiliki garis pantai terpanjang, Negara Indonesia juga merupakan Negara kepulauan terbesar, memiliki sekitar 17.500 pulau. Luas perairan mencapai 3,1 juta kilometer persegi, terdiri atas 2,8 juta kilometer persegi perairan Nusantara dan 0,3 juta kilometer persegi laut territorial serta 2,7 juta kilometer perairan zona ekonomi eksklusif (Burhanuddin, 2003).

Pelabuhan sebagai tempat berlabuhnya kapal-kapal yang dikehendaki merupakan suatu tempat yang aman, sehingga bongkar muat atau dimuat dan naik/ turunkan penumpang dipelabuhan. Dari segi subsistem transportasi, pelabuhan merupakan simpul dari mata rantai bagi kelancaran transportasi darat



dan laut. Dan memberikan kontribusi yang penting dalam membuka jalur hubungan di daerah-daerah yang terisolir, jadi dengan demikian pelabuhan adalah suatu daerah perairan yang terlindung terhadap badai, ombak dan arus, sehingga kapal dapat mengadakan olah gerak, bersandar, membuat jangkar sedemikian rupa sehingga bongkar muat atas barang dan perpindahan penumpang dan barang dapat terlaksana dengan aman.

Pelabuhan dapat berperan dalam merangsang pertumbuhan kegiatan ekonomi, perdagangan dan industri serta sosial budaya dari wilayah pengaruhnya. Namun pelabuhan tidak menciptakan kegiatan tersebut, melainkan hanya melayani tumbuh dan berkembangnya kegiatan tersebut. Kegiatan-kegiatan seperti itulah yang meningkatkan peran pelabuhan dari hanya sebagai tempat berlabuhnya kapal menjadi pusat kegiatan perekonomian. Sehubungan dengan peran tersebut sudah selayaknya apabila suatu wilayah memiliki sarana dan prasarana transportasi laut yang tangguh dan potensial agar peranannya dapat berfungsi secara optimal.

Dalam menentukan pengembangan wilayah, aspek ekonomi adalah salah satu aspek terpenting. Disisi lain dalam proses pengembangan wilayah, aspek ekonomi berperan untuk mengalokasikan sumber daya secara lebih efektif dan efisien. Dan diantara berbagai indikator ekonomi, pendapatan merupakan indikator yang terpenting. Pendapatan ekonomi suatu wilayah diharapkan terus mengalami pertumbuhan.

Fungsi pelabuhan sangat dibutuhkan sebagai media sirkulasi barang darang dan penumpang dari daerah asal kedaerah tujuan. Rendahnya jumlah aktifitas ekonomi mencerminkan kapasitas wilayah yang rendah. Pelabuhan Cappa Ujung sebagai sarana transportasi laut dan pendapatan ekonomi Kota Parepare sebagai salah satu indikator perkembangan wilayah serta PDRB sebagai tolak ukur pendapatan ekonomi.

Didalam Al-Quran terdapat ayat-ayat yang berkaitan dengan aktifitas manusia dan kehidupan di lautan. Didalam Al-Quran, terdapat tidak kurang dari 23 kali sebutan kapal diantaranya pada surat Q.S Al-Baqarah/2:164 yang berbunyi:

إِنَّ فِي خَلْقِ السَّمَوَاتِ وَالْأَرْضِ وَاخْتِلَافِ اللَّيْلِ وَالنَّهَارِ وَالْفُلْكِ الَّتِي تَجْرِي فِي الْبَحْرِ بِمَا يَنْفَعُ النَّاسَ وَمَا أَنْزَلَ اللَّهُ مِنَ السَّمَاءِ مِنْ مَّاءٍ فَأَحْيَا بِهِ الْأَرْضَ بَعْدَ مَوْتِهَا وَبَثَّ فِيهَا مِنْ كُلِّ دَابَّةٍ وَتَصْرِيفِ الرِّيْحِ وَالسَّحَابِ الْمُسَخَّرِ بَيْنَ السَّمَاءِ وَالْأَرْضِ لَآيَاتٍ لِقَوْمٍ يَعْقِلُونَ ﴿١٦٤﴾

Terjemahnya :

*“ Sesungguhnya dalam penciptaan langit dan bumi, silih bergantinya malam dan siang, bahtera yang berlayar di laut membawa apa yang berguna bagi manusia, dan apa yang Allah turunkan dari langit berupa air, lalu dengan air itu Dia hidupan bumi sesudah mati (kering)-Nya dan Dia sebarkan di bumi itu segala jenis hewan, dan pengisaran angin dan awan yang dikendalikan antara langit dan bumi, sungguh (terdapat) tanda-tanda (keesaan dan kebesaran Allah) bagi kaum yang memikirkan.”(Kementerian Agama RI. Al-Quran dan Terjemahnya, tahun 2012, hal.25)*

Menurut *Tafsir Al-Misbah* pada ayat diatas sesungguhnya sejak zaman purbakala manusia telah mengetahui pembuatan kapal. Oleh sebab itu manusia

berani membuat kapal, walaupun pada mulanya sangat sederhana sekali, ialah karena kepada manusia telah diberikan pengetahuan tentang peredaran angin dan kegunaan laut. Dengan kapal itu manusia pun mengenal akan manusia di pulau dan benua lain dan terjadilah perhubungan antara manusia karena pertukaran keperluan hidup. Pada zaman Nabi Nuh telah dipergunakan kapal sebagai sarana transportasi laut yang mengangkut dalam jumlah besar (Quraisy Shihab, 2012).

Tafsir lain juga menjelaskan tentang aktifitas manusia dalam kehidupan. Akan tampak, bahwa meskipun malaikat-malaikat itu suci dan bersih, dan dianugerahi kekuasaan dari Allah, namun mereka hanya menduduki satu segi saja dalam alam ini. Kita boleh membayangkan mereka tanpa nafsu atau perasaan yang akan melahirkan rasa cinta kasih. Kalaupun manusia telah dianugerahi nafsu, maka nafsu itu membawanya ke puncak tertinggi dan dapat pula menjerumuskannya ke lembah yang terendah. Kekuatan berkehendak atau ikhtiar akan menyertai mereka dengan maksud agar manusia dapat mengemudikan bahteranya sendiri. Kekuatan berkehendak ini (bila digunakan dengan baik) sampai batas-batas tertentu akan memberi kekuasaan dalam mengatasi nasibnya sendiri dan alam (Abdullah Yusuf Ali, 1993).

Di Surah Al-Baqarah:30 menjelaskan tentang khalifah yang berbunyi :

وَإِذْ قَالَ رَبُّكَ لِلْمَلٰئِكَةِ اِنِّىْ جَاعِلٌ فِى الْاَرْضِ خَلِيْفَةً قَالُوْۤا اَتَجْعَلُ  
 فِيْهَا مَنْ يُّفْسِدُ فِيْهَا وَيَسْفِكُ الدِّمَآءَ وَنَحْنُ نُسَبِّحُ بِحَمْدِكَ وَنُقَدِّسُ لَكَ  
 قَالَ اِنِّىْۤ اَعْلَمُ مَا لَا تَعْلَمُوْنَ



Terjemahnya :

*“ Dan (ingatlah) ketika Tuhanmu berfirman kepada para malaikat, “Aku hendak menjadikan khalifah di bumi,” Mereka berkata, “Apakah Engkau hendak menjadikan orang yang merusak dan menumpahkan darah di sana, sedangkan kami bertasbih memuji-Mu dan menyucikan nama-Mu?” Dia berfirman, “Sungguh, Aku mengetahui apa yang tidak kamu ketahui.” (Kementerian Agama RI Al-Quran dan Terjemahnya, tahun 2012, hal.6)*

Dengan demikian, Allah telah memilih manusia untuk dijadikan khalifah di muka bumi. Walaupun manusia itu dikenal sebagai perusak yang akan selalu menumpahkan darah di muka bumi, Dibanding malaikat yang selalu memuji, bertasbih, kepada Allah Sang Pencipta. Semua ini hanya Allah lah yang tahu, kehendak Allah tak terbatas, meliputi langit, bumi dan seluruh alam semesta. Selain itu Allah hanya meridhoi bahwa kehalifahan itu dipegang oleh hamba-Nya yang shalih, yang dapat mengemban tugasnya dengan baik.

Manusia sebagai khalifah di muka bumi, mempunyai peranan penting yang dijalankan sampai akhir zaman ataupun kiamat, dan peranan penting ini pun sebagai bagian dari fungsi manusia sebagai khalifah, diantaranya :

#### 1. Memakmurkan Bumi (al'imarah)

Berupa pembangunan materi, dengan memanfaatkan kekayaan alam yang telah disediakan Allah di muka bumi tercinta ini dengan arahan dan syariat yang lurus, yaitu berdasarkan Al-Quran (hikmah) dan As-Sunah (hadist). Khalifah pun berupaya untuk menjadikan umatnya atau manusia pada zamannya yang bermoral dan memiliki peradaban yang baik.

## 2. Memelihara Bumi (arri'ayah)

Khalifah dalam menjalankan tugasnya harus memiliki tujuan yaitu dengan menciptakan akidah dan akhlakulkarimah. Selain menciptakan juga agar selalu terpeliharanya akidah dan akhlakulkarimah tersebut. Menjaga bumi dari kerusakan atau kehancuran alam, baik itu yang disebabkan alam sendiri maupun oleh tangan-tangan jahil para manusia.

## 3. Perlindungan

Khalifah memiliki fungsi untuk melindungi bumi dan seisinya, yang terkandung atas lima pokok kehidupan yaitu, agama (aqidah), jiwa manusia, harta kekayaan, akal pikiran, dan keturunan (kehormatan). Tugas yang ketiga ini sangat berat diembannya, dan apabila dapat dilaksanakan, jika seorang khalifah tersebut dapat menunjukkan suatu kebenaran sebagai kebenaran dan dapat menegakkan di tengah-tengah kehidupan umat manusia. Serta dapat menunjukkan kepada umat manusia, bahwa kebatilan adalah kebatilan dan dapat mengajak seluruh umat manusia untuk menumbangkannya bersama demi mencapai tujuan bersama yang diharapkan.

Selain itu kekhalifan dijelaskan juga dalam sebuah tafsir yang berjudul Qur'an Terjemahan dan Tafsirnya yang ditulis oleh Abdullah Yusuf Ali, dimana dalam tafsirnya menjelaskan bahwa Alam dahsyat yang indah ini, yang begitu menonjol bagaikan sebuah gunung dalam sebuah lukisan alam, keindahan demikian itu sangat memukau pandangan kita, yang selalu disuguhkan kepada kita dalam hukum alam dan kejadian sehari-hari.

Coba kita perhatikan bahasa dan sastranya yang tersusun begitu indah. Allah tunggal; dan diantara tanda-tanda Nya yang begitu menakjubkan ialah kesamaan tata letak dalam perbedaan alam yang begitu luas. Tanda-tanda itu diangkat dari ciri-ciri keindahan, kekuatan serta kegunaannya bagi umat manusia, dan diteruskan dengan seruan yang ditujukan kepada kemampuan piker dan kearifan manusia. Kita mulai dengan keagungan angkasa dan bumi, luasnya ruang yang dapat dicapai oleh imajinasi manusia, begitu jauh namun begitu dekat dalam kehidupan kita. Gejala sehari-hari yang paling mencolok, yang ditimbulkan dari adanya antar hubungan langit dan bumi ialah pergantian siang dan malam, begitu tetap namun berganti-ganti sepanjang musim serta dalam garis lintang bumi kita ini (Abdullah Yusuf Ali, 1993).

Kota Parepare terletak antara 3°57'39"- 4°04'49" Lintang Selatan dan 119°36'24"- 119°43'40" Bujur Timur, berbatasan dengan Kabupaten Pinrang di sebelah utara, Kabupaten Sidrap di sebelah timur, Kabupaten Barru di sebelah selatan dan Selat Makassar di sebelah barat. Daerah ini terletak pada daerah pantai yang memiliki potensi perikanan yang cukup besar dan mempunyai peluang untuk pengembangan pengolahan hasil usaha penangkapan ikan laut, lebih dari itu merupakan sentra perdagangan hasil perikanan utamanya yang berasal dari Kabupaten Pinrang dan Barru.

Luas wilayah Kota Parepare hanya sebesar 0,21% dari total luas daratan Provinsi Sulawesi Selatan yaitu sebesar 99,33 km<sup>2</sup>. Dari satu sisi geografi, kota ini tidak terlalu jauh dari ibukota provinsi. Jaraknya sekitar 155 kilometer kearah

utara. Kurang lebih 85% wilayah Kota Parepare terdiri atas perbukitan, bergelombang dan bergunung dan sekitar 15% dengan topografi datar yang berada dibagian barat. Kota Parepare tepat berada di pesisir Selat Makassar yang memisahkan Pulau Sulawesi dan Pulau Kalimantan sehingga arus lalu lintas antar pulau menjadi salah satu layanan sarana transportasi.

Pelabuhan Cappa Ujung Parepare merupakan salah satu pelabuhan cabang kelas tiga dalam wilayah kerja Pelabuhan Indonesia IV, yang terletak pada 03°57'39" - 04°04'49" Lintang Selatan dan 119°36'24" - 119°43'40" Bujur Timur. Posisi Pelabuhan ini cukup strategis dalam rangka pengembangan jasa transportasi laut karena kedudukan Parepare sebagai salah satu Kawasan Ekonomi Terpadu (KAPET). Di Parepare terdapat dua pelabuhan besar yakni Pelabuhan Nusantara dan Pelabuhan Cappa Ujung. Pelabuhan Parepare menghubungkan pelayaran dari dan ke Makassar, Tanjung Priok, Tanjung Perak, Balikpapan, Tarakan, Samarinda, Nunukan, Pantoloan, Batulicin dan Berau dengan menggunakan kapal milik Pelni seperti KM Dobonsolo, KM Tidar, KM Awu, KM Kerinci, KM Binaya dan kapal pelayaran swasta seperti KM Thalia, KM Samarinda Express, KM Tanjung Selamat Express, KM Cattleya Express, KM Teratai Prima, KM Tanjung Manis dan KM Madani Nusantara. Beberapa komoditi yang dibongkar di Pelabuhan Parepare yakni pupuk, BBM, aspal cair, kayu olahan, beras, hewan dan komoditi yang terbanyak dibongkar pada 2007 yakni BBM dengan jumlah 395,057 ton/m<sup>3</sup> dan total seluruh bongkaran pada tahun tersebut sebesar 595,129 ton/m<sup>3</sup>. Sementara barang dimuat diantaranya

beras, kopi, terigu, jagung, telur ayam, buah-buahan, sayuran, gula merah, kacang, bawang merah, hewan.

Komoditi yang paling banyak dimuat adalah beras yakni 179,449 ton/m<sup>3</sup> dan total muatan di tahun 2007 mencapai 276,844 ton/m<sup>3</sup> (Rison, 2010). Saat ini Pelabuhan Parepare akan diarahkan menuju pelabuhan semi kontainer . Pelabuhan semi kontainer ini akan dikembangkan di Pelabuhan Cappa Ujung dengan sifat multi purpose. Sementara Pelabuhan Nusantara akan diarahkan untuk pelabuhan penumpang saja. Pelabuhan Parepare ini telah menjadi incaran dari beberapa investor baik investor lokal maupun luar negeri.Salah satu investor lokal yang melirik pengembangan pelabuhan Parepare yakni PT Gasing Sulawesi yang berpusat di Kendari Sulawesi Tenggara yang merupakan perusahaan bergerak di bidang pertambangan dan kepelabuhanan. Parepare dikenal sebagai kota Bandar Madani, dikarenakan terdapat beberapa pelabuhan sesuai dengan fungsinya masing-masing, antara lain: (Rison, 2010)

1. Pelabuhan Nusantara Parepare, yang melayani rute pelayaran domestik, regional dan internasional, serta berfungsi sebagai pelabuhan bongkar muat container.
2. Pelabuhan Rakyat Lontangge dan Cappa Ujung, merupakan pelabuhan kapal domestik yang melayani rute antar pulau khususnya ke Pulau Kalimantan.
3. Pelabuhan Khusus Pertamina, yaitu pelabuhan yang difungsikan untuk bongkar muat bahan bakar minyak.



Pelabuhan Cappa Ujung merupakan pelabuhan yang tidak hanya berfokus pada perikanan, tetapi juga menjadi akses transportasi dalam pendistribusian barang dan jasa. Pemanfaatan jasa pengiriman barang menggunakan kontainer di Pelabuhan Cappa Ujung, hingga saat ini masih minim. Pelabuhan Cappa Ujung menjadi penting bagi perkembangan Kota Parepare sebagai kota jasa sebab Kota Parepare menjadi wilayah yang melayani cukup banyak daerah sekitarnya (Ajatappareng). Perkembangan kepelabuhanan sebagai sarana pendistribusi barang sejatinya harus cukup dalam melayani kebutuhan agar pasokan kebutuhan wilayah lain senantiasa tersupply dengan baik.

Pelabuhan Cappa Ujung Parepare kini terlihat sebagai salah satu pelabuhan yang cukup penting bagi lalu lintas arus barang yang ada di wilayah Ajatappareng ini terlihat dari arus bongkar muat dan aktivitas di pelabuhan yang cukup ramai. Ini juga disebabkan oleh berkembangnya wilayah administrasi sekitar kota Parepare yang menjadi pemantik akan tingginya permintaan ketersediaan barang/bahan pokok, kemudian sebaliknya Pelabuhan Cappa Ujung juga menjadi corong penghubung antara wilayah sekitar Kota Parepare yang tidak memiliki akses transportasi laut sebagai pintu keluar masuk barang. Barang-barang hasil bumi yang dihasilkan di wilayah sekitar kota Parepare itu disalurkan melalui pelabuhan ini.

Namun jika dilihat dari kemampuan pelabuhan dalam melayani arus bongkar muat barang yang masih belum optimal. Itu disebabkan oleh ketersediaan fasilitas penunjang aktivitas kepelabuhanan, utamanya dalam hal bongkar muat

barang. Perlu adanya pengembangan konsep dan penguatan peran Pelabuhan Cappa Ujung sebagai pintu masuk utama bagi wilayah tengah Sulawesi Selatan melalui Kota Parepare. Dengan begitu wilayah-wilayah yang ada di sekitar Kota Parepare termasuk pulau-pulau yang ada disekitarnya dapat terlayani dengan optimal. Khususnya dalam pemenuhan kebutuhan bahan pokok masyarakat.

Sejalan dengan paparan di atas, minimnya penggunaan jasa kontainer semakin dirasakan dalam waktu setahun terakhir. Penggunaan jasa kontainer lebih banyak dimanfaatkan oleh perusahaan yang mendistribusikan beraneka ragam barang dan jasa. Adanya rencana pengadaan fasilitas mobil crane serta rencana perluasan dermaga disebabkan oleh minimnya sarana dan prasarana di Pelabuhan Cappa Ujung. Terbatasnya jasa kontainer juga menyebabkan tidak maksimalnya aktifitas pengangkutan barang dan jasa. Oleh karena itu, penggunaan jasa kontainer semakin dibutuhkan guna menopang pertumbuhan ekonomi khususnya untuk masyarakat di lokasi penelitian. Dengan berbagai permasalahan diatas maka peneliti merasa perlu mengkaji **Peranan Pelabuhan Cappa Ujung Dalam Pengembangan Wilayah Antar Pulau**, sebab Pelabuhan Cappa Ujung merupakan salah satu pelabuhan penunjang di Kota Parepare yang alur distribusinya cukup vital bagi perkembangan wilayah Kota Parepare dan sekitarnya.

## **B. Rumusan Masalah**

Adapun rumusan masalah dalam penelitian adalah sebagai berikut :

1. Bagaimana kondisi Pelabuhan Cappa Ujung dalam mendukung pengembangan wilayah antar pulau?
2. Bagaimana peran Pelabuhan Cappa Ujung dalam pengembangan wilayah antar pulau?

## **C. Tujuan dan Manfaat Penelitian**

Adapun tujuan yang ingin dicapai dalam penelitian adalah sebagai berikut :

1. Untuk mengetahui kondisi Pelabuhan Cappa Ujung dalam mendukung pengembangan wilayah antar pulau
2. Untuk mengetahui peran Pelabuhan Cappa Ujung dalam pengembangan wilayah antar pulau.

Manfaat yang ingin dicapai dalam penelitian ini adalah :

1. Bagi Pemerintah Kota Parepare, diharapkan hasil penelitian ini mampu menjadi salah satu masukan untuk pengambilan keputusan dan kebijakan dimasa yang akan datang tentang Kinerja Pelayanan Pelabuhan Cappa Ujung Kota Parepare.
2. Bagi Masyarakat, diharapkan hasil penelitian ini dapat dijadikan masukan untuk masyarakat khususnya para pemakai jasa, pekerja bongkar muat barang dari dan ke kapal di pelabuhan.

#### **D. Ruang Lingkup Pembahasan**

Ruang lingkup studi yang dijadikan objek penelitian berada di wilayah Pelabuhan Cappa Ujung Kota Pare-pare yang terletak di Kelurahan Ujung Sabbang, Kecamatan Ujung. Adapun ruang lingkup ini mencakup ruang lingkup wilayah dan ruang lingkup materi.

##### **1. Ruang Lingkup Wilayah**

Ruang lingkup wilayah penelitian ini berada di Kota Parepare. Kawasan penelitian terletak pada wilayah Pelabuhan Cappa Ujung Kota Pare-pare yang terletak di Kelurahan Ujung Sabbang, Kecamatan Ujung Kota Parepare.

##### **2. Ruang Lingkup Materi**

Ruang lingkup materi dalam penelitian ini yakni penelitian ini tentang peranan Pelabuhan Cappa Ujung Kota Pare-pare dalam pengembangan wilayah, maka batasan penelitian adalah pada aktifitas pelabuhan berupa daerah layanan pelabuhan Parepare, arus kunjungan kapal, bongkar muat barang, kedatangan kapal, dan jenis muatan barang terhadap pendapatan ekonomi wilayah, dalam hal ini PDRB Kota Pare-pare dan memberkan solusi terhadap permasalahan pengembangan wilayah dil lokasi penelitian.

## **E. Sistematika Penulisan**

Dalam penulisan ini pembahasan dilakukan dengan sistematis guna memudahkan dalam penganalisaan, dimana sistematika pembahasan penelitian ini sebagai berikut :

### **BAB I : Pendahuluan**

Dalam pembahasan ini membahas tentang pendahuluan yang dikemukakan tentang latar belakang, rumusan masalah, maksud dan tujuan, ruang lingkup pembahasan, serta sistematika penulisan.

### **BAB II : Tinjauan Pustaka**

Tinjauan pustaka yang menguraikan tentang kumpulan ringkasan dari studi-studi yang dilakukan terhadap berbagai sumber literature yang dapat mendukung penulisan pembahasan ini meliputi : Transportasi, Pelabuhan, Wilayah dan Pengembangan Wilayah.

### **BAB III : Metodologi Penelitian**

Metodologi penelitian membahas tentang lokasi dan waktu penelitian, jenis sumber data, metode pengumpulan data, teknik analisis data, variabel penelitian dan defenisi operasional.

**BAB IV : Hasil dan Pembahasan**

Pada bab ini penulis menjabarkan hasil dari proses penelitian beserta pembahasannya yang berupa sajian data real di lapangan, proses-proses analisis dan hasil dari proses analisis yang akan di gunakan untuk menjawab berbagai rumusan masalah yang sudah ditetapkan pada penelitian.

**BAB V : Penutup**

Dalam ini berisi tentang kesimpulan dan saran yang sudah mencakup seluruh hasil dari proses penelitian dan jawaban dari rumusan masalah.

## **BAB II**

### **TINJAUAN PUSTAKA**

#### **A. Transportasi**

Transportasi dapat diartikan sebagai tindakan atau kegiatan mengangkut atau memindahkan muatan (barang dan orang) dari suatu tempat ke tempat lain, atau dari tempat asal ke tempat tujuan. (Sakti Adji Adisasmita, 2011)

Sistem transportasi laut meliputi atas alat angkut, yaitu kapal ; alur pelayaran, yaitu pengerukan, perambuan dan penerangan pantai, telekomunikasi dan navigasi ; terminal, yaitu kade, terminal penumpang, gudang, peralatan bongkar muat, air dan listrik, pemecah gelombang, bangunan dan kapal tunda.

Sistem transportasi laut menggerakkan lalu lintas dari suatu daerah ketempat lainnya, tujuannya adalah mengifisienkan angkutan laut, sehingga biaya angkutan laut menjadi rendah. Untuk mencapai ini perlu pemanfaatan investasi dalam sistem angkutan laut baik antar pulau maupun lokal harus maksimal semaksimal mungkin. Dengan demikian sistem transportasi laut sangat mendukung perekonomian suatu wilayah karena akan mempengaruhi biaya produksi barang dan jasa yang dihasilkan wilayah tersebut dan ini akan nampak pada persaingan produk yang dihasilkan dalam pasar. Sebagai fasilitas pendukung kehidupan manusia, transportasi sudah tidak dapat lagi dipisahkan dari aspek-aspek aktifitas hidup manusia. Transportasi telah berkembang menjadi salah satu kebutuhan manusia yang paling mendasar.(Miro Fidel, 2005)

Perencanaan transportasi laut sangat dibutuhkan sebagai konsekuensi dari pada geografis wilayah pembangunan yang dikelilingi dan atau diantari oleh perkembangan dalam suatu wilayah atau daerah serta adanya pulau. Selanjutnya dikemukakan, perencanaan transportasi laut merupakan suatu proses tujuannya mengembangkan sistem transportasi melalui laut untuk menghindari persoalan yang sudah ada diduga sebelumnya serta mendayagunakan sistem yang telah ada, sehingga memungkinkan manusia dan barang bergerak/ berpindah tempat dengan aman dan murah, dan jika perlu atau memungkinkan dengan cepat dan nyaman.

Transportasi bergerak sebagai sektor penunjang pembangunan (*the promotion sector*) dan pemberi jasa (*the servicing sector*) bagi perkembangan ekonomi. Kegiatan-kegiatan ekonomi dapat berjalan jika jasa transportasi terus tersedia dalam menunjang kegiatan tersebut. Peranan transportasi tidak hanya untuk melancarkan arus barang atau mobilitas manusia. Transportasi juga membantu tercapainya pengalokasian sumber-sumber ekonomi secara optimal. Manfaat transportasi dapat pula dilihat dari berbagai segi kehidupan antara lain manfaat dibidang ekonomi.

Pada dasarnya transportasi mempunyai dua peran utama, yaitu :

1. Sebagai alat bantu untuk mengarahkan pembangunan
2. Sebagai prasarana bagi pergerakan manusia dan/atau barang yang timbul akibat adanya kegiatan di daerah tersebut

Peran mengarahkan pembangunan sering digunakan oleh para perencana pengembang wilayah untuk dapat mengembangkan wilayahnya sesuai dengan



rencana. Fungsi suatu konsentrasi adalah penyelenggaraan terjadinya interaksi. Kemudahan dan kelancaran lalu lintas untuk menunjang interaksi tersebut tergantung pada tersedianya fasilitas transportasi. (Adisasmita Rahardjo, 2005)

## **B. Pelabuhan**

Pada awalnya, pelabuhan hanya merupakan suatu tepian dimana kapal-kapal dan perahu-perahu dapat merapat dan membuang jangkar untuk bisa melakukan bongkar muat barang, menaik-turunkan penumpang dan kegiatan lainnya. Pelabuhan adalah suatu perairan laut/ sungai dengan kedalaman cukup guna berhambatnya kapal dengan aman dari hambatan gelombang. (Kramadibrata Soedjono, 2002)

Pelabuhan adalah daerah perairan yang terlindung terhadap gelombang, yang dilengkapi dengan fasilitas terminal laut meliputi dermaga dimana kapal dapat bertambat untuk bongkar muat barang, kran-kran (*crane*) untuk bongkar muat barang, gudang laut (*transito*) dan tempat-tempat penyimpanan dimana kapal membongkar muatannya, dan gudang-gudang dimana barang-barang dapat disimpan dalam waktu yang lebih lama selama menunggu pengiriman ke daerah tujuan atau pengapalan. Terminal ini dilengkapi dengan jalan kereta api dan/atau jalan raya. (Bambang Triatmodjo, 2009)

Berdasarkan Peraturan Pemerintah Republik Indonesia No. 69 Tahun 2001 Tentang kepelabuhanan, pengertian pelabuhan adalah tempat yang terdiri dari daratan dan perairan disekitarnya dengan batas-batas tertentu sebagai tempat kegiatan pemerintahan dan kegiatan ekonomi yang dipergunakan sebagai tempat

kapal bersandar, berlabuh, naik turun penumpang dan/atau bongkar muat barang yang dilengkapi dengan fasilitas keselamatan pelayaran dan kegiatan penunjang pelabuhan serta sebagai tempat perpindahan intra dan antar moda transportasi.

### **1. Fungsi Pelabuhan**

Fungsi pelabuhan terbagi atas :

- a. Link : Pelabuhan dipandang sebagai suatu mata rantai dalam proses transportasi dari asal barang sampai ke tempat tujuan. Pelabuhan mempunyai fungsi sebagai link, maksudnya unit kerja yang melaksanakan kegiatan pelayanan harus mampu menciptakan sistem sedemikian rupa sehingga memudahkan tempat lain melaksanakan kegiatannya, baik dari aspek pelayanan barang maupun dari aspek pelayanan kapal dan alat transportasi lainnya.
- b. Gateway : Pelabuhan berfungsi sebagai gateway artinya pelabuhan melakukan prosedur dan peraturan yang harus diikuti kapal yang menyinggahi pelabuhan.
- c. Interface : Pelabuhan mempunyai fungsi interface dalam arti pelabuhan menyediakan berbagai fasilitas dan pelayanan jasa yang dibutuhkan untuk perpindahan dari kapal keangkutan darat atau sebaliknya.
- d. Industri Entity : Dengan perkembangan perdagangan, pelayaran dan teknologi penanganan barang, maka berkembang pula pengguna jasa pelabuhan. Sehingga fungsi pelabuhan tidak hanya sekedar sebagai suatu

gateway yang bersifat statis. Pelabuhan adalah suatu industri entity yang dinamis.

## **2. Jenis Pelabuhan**

Adapun beberapa jenis pelabuhan dan menurut fungsi masing-masing meliputi (dihubkominfo):

- a. Pelabuhan Umum, adalah pelabuhan yang diselenggarakan untuk kepentingan pelayanan umum masyarakat.
- b. Pelabuhan Khusus, merupakan pelabuhan yang dibangun dan dijalankan guna untuk menunjang kegiatan khusus dan pada umumnya untuk kepentingan individu atau kelompok tertentu.
- c. Pelabuhan Laut, merupakan tempat yang digunakan untuk pelayaran laut.
- d. Pelabuhan Penyebrangan merupakan pelabuhan yang digunakan khusus untuk penyebrangan satu pelabuhan dengan pelabuhan yang lain yang mempunyai keterkaitan.
- e. Pelabuhan Sungai dan Danau, merupakan pelabuhan yang melayani kebutuhan penyebrangan di danau dan di sungai

## **3. Kelas/Tipe Pelabuhan**

Pelabuhan Laut Memiliki hierarki atau tipe pelabuhan :

- a. Pelabuhan Utama, adalah pelabuhan dengan fungsi pokoknya melayani kegiatan angkutan laut dalam negeri dan internasional. Dengan jumlah bongkar muat yang besar dan sebagai tempat asal tujuan penumpang dan atau barang serta angkutan penyerangan dengan jangkauan antar provinsi.

- b. Pelabuhan pengumpul adalah pelabuhan yang fungsi pokoknya melayani kegiatan angkutan laut dalam negeri dengan kapasitas bongkar muat menengah.
- c. Pelabuhan pengumpan adalah pelabuhan yang fungsi pokoknya melayani kegiatan angkutan laut dalam negeri, dalam jumlah terbatas dan merupakan pengumpan bagi pelabuhan utama.

#### **4. Peranan Pelabuhan**

Pelabuhan dapat berperan dalam kegiatan transportasi, perdagangan dan industri yaitu :

- a. Transportasi; Bahwa peran pelabuhan yang pertama dan utama adalah sebagai sarana penunjang angkutan laut. Tetapi dengan berkembangnya sistem antar moda transportasi dewasa ini maka pelabuhan sudah saatnya dipandang sebagai mata rantai dalam pergerakan barang sejak dari pengirim sampai penerima barang. Tegasnya ikut menentukan angkutan laut maupun angkutan darat dimana biasanya kedua moda transportasi tersebut bertemu di pelabuhan.
- b. Perdagangan; Keberadaan suatu pelabuhan jelas mempengaruhi kegiatan perdagangan suatu Negara. Tanpa suatu pelabuhan perdagangan menjadi bersifat tidak langsung dan seringkali menimbulkan biaya tinggi serta menyita waktu distribusi, keberadaan pelabuhan yang memadai fasilitasnya akan memberi kesempatan yang luas dalam menentukan hubungan perdagangan regional maupun internasional.

- c. Industri; Peranan pelabuhan dalam kegiatan industri dapat dilihat dari beradanya industri didalam atau sekitar pelabuhan. Dalam industri terdapat 3 kelompok yaitu (a). Industri yang berkaitan langsung dengan transportasi ataupun operasional pelabuhan dan yang paling menonjol adalah industri pembangunan/ pemeliharaan kapal yang memerlukan water from area, buruh dalam jumlah besar yang relative besar, dekat dari kota besar dan paling penting adalah dekat dengan pelabuhan, (b) Industri yang berorientasi ekspor ataupun industri yang bergantung pada bahan baku atau seni finished product yang didatangkan dari luar pulau, (c) Industri yang sama sekali tidak berkaitan dengan angkutan laut.

## **5. Utilitas dan Fasilitas Pelabuhan**

Ditinjau dari segi keberhasilan melakukan pelayanan dalam menunjang perdagangan (arus barang atau penumpang), maka pelabuhan secara operasional didukung oleh :

- a. Kapal-kapal kerja
- b. Sistem telekomunikasi
- c. Sistem jaringan jalan dengan daerah pendukung
- d. Sistem jaringan pelayaran

Utilitas dan fasilitas yang ada di pelabuhan memiliki hubungan saling ketergantungan. Ketidak seimbangan utilitas dan fasilitas akan merugikan bagi pertumbuhan ekonomi. Pelabuhan yang merupakan suatu kawasan yang mempunyai beberapa fasilitas untuk menunjang kegiatan operasional yang

bertujuan untuk melancarkan kegiatan usaha alat angkutan. (Kramadibrata Soedjono, 2002)

Adapun fasilitas kapal berupa alur pelayaran masuk pelabuhan, kolam pelabuhan, tempat berlabuh, dermaga, sarana bantuan navigasi, kapal tunda, kapal pandu, kapal kepil, fasilitas pengerukan, fasilitas penjagaan laut dan pantai, dok/ perbaikan. Sedangkan fasilitas untuk barang dan penumpang adalah apron dermaga, gudang, terminal, pass terminal, lapangan penumpukan, gudang, Derek dan peralatan bongkar muat. Fasilitas pelabuhan dibagi menjadi 2 bagian yaitu :

1) Fasilitas pokok pelabuhan;

(a) Alur pelayaran; Alur pelayaran dalam kepelabuhanan mempunyai pengertian sebagai suatu daerah yang dilalui kapal masuk ke dalam wilayah pelabuhan. Wilayah pelabuhan sendiri dibatasi oleh pemecah gelombang. Setiap kapal yang masuk kedaerah alur pelayaran harus membayar uang labuh. Fungsi alur pelayaran adalah untuk memberi jalan kapal yang akan memasuki daerah pelabuhan dengan aman dan mudah, serta menghilangkan kesulitan yang timbul karena gerakan kapal dan gangguan dalam.

(b) Penahan gelombang (*breakwater*); Penahan gelombang sangat penting peranannya bagi pelabuhan, karena air kolam pelabuhan akan lebih tenang sehingga dapat melindungi daerah pedalaman pelabuhan dari

gelombang. Jenis penahan gelombang dapat berupa batu alam, batu buatan, dinding tegak.

- (c) Kolam pelabuhan dan dermaga; Kolam pelabuhan merupakan bagian dari sarana dan fasilitas pelabuhan yang berbentuk perairan yang berada didepan dermaga dan digunakan untuk bersandarnya kapal-kapal serta mempunyai kedalaman sesuai syarat yang telah ditentukan.
- (d) Dermaga adalah suatu bentuk kontruksi pelabuhan di mana kapal dapat bersandar untuk dihubungkan dengan daratan yang melakukan bongkar-muatan. (Kramadibrata Soedjono,2002)

## 2) Fasilitas Penunjang Pelabuhan

### (a) Gudang

Gudang adalah bangunan yang digunakan untuk menyimpan barang-barang yang berasal dari kapal atau yang akan dimuat ke kapal. Gudang pelabuhan dibedakan berdasarkan fungsi dan kegunaannya berdasarkan jenis barang yang disimpan.

Secara umum gudang mempunyai fungsi antara lain :

- (1) Tempat menunggu penyelesaian dokumen
- (2) Tempat mengumpulkan barang-barang yang akan dimuat ke kapal sehingga diharapkan kapal tidak menunggu muatan
- (3) Tempat konsolidasi, seperti sortiring (mengumpulkan dan memilih), marking (pemberian tanda-tanda), packing (pembungkusan), weighing (penimbangan).

(b) Lapangan Penumpukan

Lapangan penumpukan adalah suatu tempat yang luas dan terletak didekat dermaga yang digunakan untuk menyimpan barang-barang yang akan dimuat atau setelah dibongkar dari kapal. Lapangan berfungsi menyimpan barang-barang berat dan besar serta ketahanan terhadap panas matahari dan hujan. Barang yang disimpan dilapangan penumpukan berupa kendaraan berat dan barang yang terbuat dari baja.

(c) Terminal

Suatu tempat untuk menampung kegiatan yang berhubungan dengan transportasi. Didalam terminal terdapat kegiatan turun naik dan bongkar muat baik barang, penumpang atau peti kemas selanjutya akan dipindah ketempat tujuan. Terminal berfungsi mempermudah pelayanan, pengaturan dan pengawasan kegiatan bongkar muat dan naik turun barang, penumpang maupun peti kemas.

(d) Jalan

Suatu lintasan yang dapat dilalui oleh kendaraan maupun pejalan kaki, yang menghubungkan satu tempat dengan tempat lain. Jalan berfungsi melancarkan kegiatan perpindahan kendaraan yang pada akhirnya akan melancarkan kegiatan bongkar muat barang di pelabuhan.



Dalam beberapa kebijakan yang berkaitan dengan transportasi bahwa pendekatan perencanaan yang sebaiknya digunakan :

- (1) Transportasi sebagai sarana untuk melayani aktifitas ekonomi dan sosial
- (2) Transportasi sebagai sarana untuk menumbuh kembangkan aktifitas sosial ekonomi

Pendekatan ini akan lebih banyak menggunakan pemikiran yang berdasarkan kondisi wilayah sebagai berbagai kebijakan regional maupun nasional. Terlepas dari pendekatan yang digunakan, pengembangan angkutan penyebrangan ditujukan untuk :

- (1) Membentuk struktur jaringan jalan yang utuh pada waktu gugus pulau.
- (2) Menghubungkan daerah produksi dengan pusat pengumpulan dan pemasaran.
- (3) Memberikan kemudahan akses bagi pemerintah dan masyarakat untuk melaksanakan fungsi-fungsi sosial, administrasi dan pertahanan.

Sarana angkutan laut adalah alat angkutan untuk membawa muatan dari asal ke tujuan melalui pelabuhan. Sarana angkutan laut diharapkan memenuhi kriteria sebagai berikut :

- (1) Pelayanan ulang-alik dengan frekuensi tinggi, pemakaian angkutan penyebrangan pada umumnya pelayanan dalam waktu yang lama.

- (2) Perjalanan terjadwal dengan headway konstan, hal ini diinginkan penumpang sesuai dengan tujuan perjalanan mereka.
- (3) Pelayanan yang reliable yaitu keteraturan dan ketepatan waktu.
- (4) Tarif yang rendah dan aksesibilitas ke terminal angkutan penyebrangan.

#### **6. Daerah Layanan Pelabuhan (Hinterland dan Foreland)**

Daerah layanan pelabuhan merupakan wilayah yang dilayani oleh pelabuhan yang beroperasi. Dengan kata lain merupakan daerah yang dipengaruhi dan mempengaruhi aktivitas pelabuhan baik itu pelayanan transportasi masyarakat. Dalam hal daerah layanan pelabuhan secara umum terbagi dua yaitu daerah layanan Hinterland dan daerah layanan Foreland.

- a) Daerah Layanan Hinterland adalah daerah belakang suatu pelabuhan dimana luasnya relative dan tidak mengenal batas administrasi suatu daerah, provinsi dan batas suatu negara tergantung kepada ada atau tidaknya pelabuhan yang berdekatan dengan daerah tersebut. Disamping itu jaringan lalu lintas perhubungan darat: jalan raya, kereta api dan lalu lintas sungai, memegang peranan penting untuk daerah layanan hinterland pelabuhan.
- b) Daerah layanan Foreland adalah daerah depan suatu pelabuhan atau daerah inti layanan pelabuhan yang biasanya merupakan wilayah administrasi tempat pelabuhan tersebut beroperasi. Daerah layanan foreland biasanya merupakan suatu wilayah dengan layanan dan fasilitas

yang cukup lengkap, sebagai daerah inti yang lebih dulu disingahi sebelum menuju ke tempat tujuan.

### **C. Wilayah dan Pengembangan Wilayah**

#### **1. Pengertian Wilayah**

Berdasarkan UU No.26 Tahun 2007 wilayah adalah ruang yang merupakan kesatuan geografis beserta segenap unsur terkait yang batas dan sistemnya ditentukan berdasarkan aspek administratif dan/atau aspek fungsional. (Undang-Undang Penataan Ruang No.26 Tahun 2007)

Wilayah pada dasarnya bukan sekedar areal dengan batas-batas tertentu, wilayah adalah suatu area yang memiliki arti (*meaningful*) karena adanya masalah-masalah yang ada di dalamnya sedemikian rupa, sehingga ahli regional memiliki interest didalam menangani permasalahan tersebut, khususnya karena menyangkut masalah sosial ekonomi. (Ernan Rustiadi, 2009)

Pandangan lain mengartikan wilayah sebagai bentuk suatu istilah teknis klasifikasi spasial dan merekomendasikan dua tipe wilayah : a). Wilayah formal, merupakan tempat-tempat yang memiliki kesamaan-kesamaan karakteristik, dan b). wilayah fungsional atau nodal, merupakan konsep wilayah dengan menekankan kesamaan keterkaitan antar komponen atau lokasi/tempat. Dengan cara lain wilayah didefenisikan sebagai suatu area geografis, territorial atau tempat, yang dapat terwujud sebagai suatu Negara, Negara bagian, Provinsi, Kabupaten dan Pedesaan.

Konsep wilayah yang paling klasik mengenai tipologi wilayah, membagi wilayah kedalam tiga kategori : 1) Wilayah homogeny, 2) Wilayah nodal, dan 3) Wilayah perencanaan.

Konsep-konsep wilayah terbagi atas wilayah homogeny, wilayah nodal, wilayah pesisir, wilayah perencanaan/pengelolaan khusus dan wilayah administratif-politis. Konsep wilayah homogeny lebih menekankan aspek homogenitas (kesamaan) dalam kelompok dan memaksimumkan perbedaan (kompleksitas, varians, ragam) antar kelompok tanpa memperhatikan hubungan fungsional (interaksi) antar wilayah-wilayahnya atau antar komponen-komponen didalamnya. Sumber-sumber kesamaan yang dimaksud bisa berupa kesamaan struktur produksi, komsumsi, pekerjaan, topografi, iklim, perilaku sosial, pandangan politik, tingkat pendapatan, dan lain-lain.

Pada dasarnya terdapat beberapa faktor penyebab homogenitas wilayah. Secara umum terdiri atas penyebab alamiah dan penyebab artifisial. Faktor alamiah yang dapat menyebabkan homogenitas wilayah adalah kemampuan lahan, iklim dan berbagai faktor lainnya. Homogenitas yang bersifat artifisial pada dasarnya kehomogenan yang bukan berdasarkan faktor fisik tetapi faktor sosial.

Konsep wilayah adalah salah satu konsep wilayah fungsional/sistem yang sederhana karena memandang suatu wilayah secara dikotomis (terbagi atas dua bagian). Konsep wilayah nodal didasarkan atas asumsi

bahwa suatu wilayah diumpamakan sebagai suatu “sel hidup” yang mempunyai plasma dan inti. Inti adalah pusat-pusat pelayanan dan atau permukiman, sedangkan plasma adalah daerah belakang (*periphery/hinterland*), yang mempunyai sifat-sifat tertentu dan mempunyai hubungan fungsional.

Konsep wilayah nodal lebih berfokus pada peran pengendalian/pengaruh sentral atau pusat (*node*) serta hubungan ketergantungan pusat (*nucleus*) dan elemen-elemen sekelilingnya dibandingkan soal batas wilayah (Ernan Rustiadi, 2009).

Secara filosofi batas wilayah nodal dapat memotong garis yang memisahkan dua daerah administrasi karena perbedaan orientasi terhadap pusat pelayanan yang berbeda. Dengan demikian batas fisik dari setiap daerah pelayanan bersifat sangat baur dan dinamis. Pusat berfungsi sebagai : 1) Tempat konsentrasinya penduduk (permukiman); 2) Pusat pelayanan terhadap daerah hinterland; 3) Pusat komoditas-komoditas pertanian maupun industri; 4) Lokasi pemusatan manufaktur yakni kegiatan mengorganisasikan faktor-faktor produksi untuk menghasilkan suatu output tertentu. Sedangkan hinterland berfungsi sebagai : 1) Pemasok (produsen) bahan-bahan mentah dan bahan baku; 2) Pemasok tenaga kerja melalui proses urbanisasi dan communiting (mengalju); 3) Daerah pemasaran barang dan jasa manufaktur, dan 4) Penjaga keseimbangan ekologis.

Secara historik, pertumbuhan suatu pusat atau kota ditunjang oleh daerah hinterland yang baik. Secara operasional, pusat-pusat wilayah mempunyai hirarki yang spesifik yang hirarkinya ditentukan oleh kapasitas pelayanannya. Kapasitas pelayanan yang dimaksud adalah kapasitas sumber daya suatu wilayah (*regional resources*), yang mencakup kapasitas sumber daya alam (*natural resources*), sumber daya manusia (*human resources*) sumber daya sosial (*social capital*), dan sumber daya buatan (*man made resources/infrastruktur*).

Sumber daya alam merupakan sumber daya yang diklasifikasikan atas dasar sumber daya alam yang tidak dapat diperbarui dan sumber daya alam yang dapat diperbarui dan bersifat melekat dengan posisi atau lokasi diatas permukaan bumi. (Ernan Rustiadi, 2009)

Disamping itu, kapasitas pelayanan suatu wilayah dicerminkan pula oleh magnitude (besaran) aktifitas sosial-ekonomi masyarakat yang ada disuatu wilayah. Secara fisik dan operasional, sumberdaya yang paling mudah dinilai dalam menghitung kapasitas pelayanan adalah sumberdaya buatan (sarana dan prasarana pada pusat wilayah-wilayah). Secara sederhana kapasitas pelayanan infrastruktur atau prasarana wilayah dapat diukur dari : 1) Jumlah sarana pelayanan, 2) Jumlah jenis sarana pelayanan yang ada, 3) Kualitas sarana pelayanan.

Pusat-pusat yang berhirarki tinggi melayani pusat-pusat dengan hirarki yang lebih rendah disamping juga melayani hinterland

disekitarnya. Kegiatan yang sederhana dapat dilayani oleh pusat yang berhirarki rendah sedangkan kegiatan-kegiatan yang semakin kompleks dilayani oleh pusat-pusat berhirarki tinggi.

Suatu pusat yang berorde tinggi pada umumnya mempunyai jumlah sarana dan jumlah jenis prasarana yang lebih banyak dari orde yang lebih rendah. Dengan demikian pusat yang berorde lebih tinggi melayani pusat-pusat yang berorde lebih rendah. Selain itu jumlah dan jenis dan sarana pelayanan yang pada suatu pusat pada umumnya berkorelasi erat dengan jumlah penduduk. Dengan demikian, pada pusat-pusat berorde tinggi seringkali mempunyai kepadatan penduduk yang tinggi. Bertambahnya penduduk akan selalu diikuti dengan bertambahnya bangunan-bangunan permukiman maupun yang bukan permukiman. Bangunan-bangunan non permukiman merupakan bangunan yang mengakomodasikan kegiatan-kegiatan baru yang menyertai, seperti kegiatan ekonomi, sosial, kultural, dan politik.

Secara sederhana wilayah pesisir didefenisikan sebagai wilayah interaksi antara daratan dan lautan. Secara formal dalam UU No.27 Tahun 2007 tentang Pengelolaan Wilayah Pesisir dan Pulau-Pulau Kecil, wilayah pesisir didefenisikan sebagai daerah peralihan antara ekosistem darat dan laut yang dipengaruhi oleh perubahan di darat dan laut. Dalam keputusan tersebut wilayah pesisir didefenisikan sebagai daerah pertemuan antara darat dan laut, kearah darat wilayah pesisir meliputi bagian daratan, baik

kering maupun terendam air, yang masih dipengaruhi sifat-sifat laut seperti pasang surut, angin laut, dan pembebasan air asin; sedangkan kearah laut mencakup bagian laut yang masih dipengaruhi oleh proses alami yang terjadi di darat seperti sedimentasi dan aliran air tawar, maupun yang disebabkan oleh kegiatan manusia di darat seperti penggundulan hutan dan pencemaran. Batas wilayah hanya garis khayal yang letaknya ditentukan oleh kondisi dan situasi setempat.

Secara diagnostik, wilayah pesisir dapat ditandai dengan empat ciri, yaitu :

- 1) Merupakan wilayah percampuran atau pertemuan antara laut, darat dan udara. Bentuk wilayah ini merupakan hasil keseimbangan dinamis dari suatu proses penghancuran pembangunan dari ketiga unsur alam tersebut.
- 2) Wilayah pesisir dapat berfungsi sebagai zona penyangga dan merupakan habitat bagi berbagai jenis biota, tempat pemijahan, pembersaran, mencari makan dan tempat berlindung bagi berbagai jenis biota laut dan pantai.
- 3) Wilayah pesisir memiliki perubahan sifat ekologi yang tinggi, dan pada skala yang sempit akan dijumpai kondisi ekologi yang berbeda.
- 4) Pada umumnya wilayah ini memiliki tingkat kesuburan yang tinggi dan menjadi sumber zat organik yang penting dalam suatu siklus rantai makanan di laut.



Wilayah perencanaan/pengelolaan khusus tidak selalu terwujud wilayah administratif tetapi berupa wilayah yang dibatasi berdasarkan kenyataan sifat-sifat tertentu pada wilayah baik sifat alamiah maupun non alamiah yang sedemikian rupa sehingga perlu direncanakan dalam kesatuan wilayah perencanaan/pengelolaan.

Wilayah administratif adalah wilayah perencanaan/pengelolaan yang memiliki landasan yuridis-politis yang paling kuat. Sering pula wilayah administratif ini disebut sebagai wilayah otonomi. Wilayah administratif merupakan wilayah yang dibatasi atas dasar kenyataan bahwa wilayah tersebut berada dalam batas-batas pengelolaan administrasi/tatanan politis tertentu. Sebagai contoh, Negara, Provinsi, Kabupaten, Kecamatan dan Kelurahan (desa). (Ernan Rustiadi, 2009)

## 2. Pengembangan Wilayah

Proses pengembangan wilayah selalu berhadapan dengan objek-objek perencanaan yang memiliki sifat keruangan. Perkembangan wilayah merupakan suatu proses dinamis dalam memberdayakan sumber daya yang ada pada ruang guna mencapai hasil yang dinamis dan dijalankan dari pusat-pusat yang lebih besar ke pusat-pusat yang lebih kecil, melalui sistem pusat-pusat yang terbentuk secara hirarkis. Dalam suatu Negara yang sangat luas dan kondisi sosial ekonomi serta geografis wilayah yang sangat beragam seperti Indonesia, pengembangan wilayah (*regional development*) sangat penting dalam mendampingi pembangunan nasional.

Tujuan pengembangan wilayah sangat bergantung pada permasalahan seras karakteristik spesifik wilayah yang terkait, namun pada dasarnya ditujukan pada pendayagunaan potensi serta manajemen sumber-sumber daya melalui pembangunan perkotaan, pedesaan dan prasarana untuk peningkatan kondisi sosial dan ekonomi wilayah tersebut. Pengembangan wilayah adalah rangkaian upaya untuk mewujudkan keterpaduan dalam penggunaan berbagai sumber daya, merekatkan dan menyeimbangkan pembangunan nasional dan kesatuan wilayah nasional., meningkatkan keserasian antar kawasan, keterpaduan antar sektor pembangunan melalui proses penataan ruang dalam rangka pencapaian tujuan pembangunan yang berkelanjutan dalam wadah NKRI.

Lebih lanjut, seperti yang disebutkan diatas UU Penataan Ruang No.27 Tahun 2007 mendefenisikan wilayah adalah ruang yang merupakan kesatuan geografis beserta segenap unsur terkait yang batas dan sistemnya ditentukan berdasarkan aspek administratif dan atau aspek fungsional. Berpijak pada pengertian diatas maka pembangunan seyogyanya tidak hanya diselenggarakan untuk memenuhi tujuan-tujuan sektoral yang bersifat parsial, namun lebih dari itu, pembangunan diselenggarakan untuk memenuhi tujuan-tujuan pengembangan wilayah yang bersifat komprehensif dan holistik dengan mempertimbangkan keserasian antara berbagai sumber daya sebagai unsur utama pembentuk ruang (sumber

daya alam, buatan, manusia, dan sistem aktivitas), yang didukung oleh sistem hukum dan sistem kelembagaan yang melingkupinya.

Dalam ilmu wilayah, interaksi antar wilayah dihipotesiskan sebagai fungsi dari jarak atau aksesibilitas. Interaksi wilayah yang bersebelahan akan cenderung lebih tinggi dibandingkan dengan wilayah yang lebih jauh dan tidak bersebelahan. (Ernan Rustiadi,2009).

Interaksi antar wilayah ternyata tidak sekedar dipengaruhi oleh jarak tetapi juga posisi relatif serta bentuk-bentuk hubungan fungsional wilayah yang bersangkutan. Salah satu produk perencanaan pembangunan adalah perencanaan-perencanaan pembangunan infrastruktur fisik seperti bangunan, jalan, jembatan, pelabuhan, dan lain-lain yang harus ditempatkan pada lokasi-lokasi teraik sesuai dengan daya dukung lahan yang ditempatinya dan mempertimbangkan aspek efisiensi dan efektivitas berdasarkan analisi sosial ekonomi wilayah.

Interaksi antar wilayah juga pada dasarnya merupakan fungsi kebalikan dari jarak yang memisahkannya. Dalam ilmu wilayah, pengertian jarak atau hambatan tidak selalu berkonotasi fisik, tetapi lebih tepat jika diungkapkan dengan tingkat aksesibilitas yang dapat diukur melalui pendekatan waktu tempuh, biaya perjalanan dan sebagainya termasuk hubungan sosial. Dalam konteks spasial, jarak bukanlah satu-satunya unsur, namun aspek-aspek spasial yang lain juga penting mencakup arah dan konfigurasi spasial yang lebih luas. Dalam konteks

wilayah dikenai istilah daerah belakang (*hinterland*), daerah pelayanan, pusat pelayanan, Desa, Kota, dan sebagainya.

Pembangunan adalah upaya sistematis dan berkesinambungan untuk menciptakan keadaan yang dapat menyediakan berbagai alternatif yang sah bagi pencapaian aspirasi setiap warga yang paling humanistik. Langkah-langkah perkembangan wilayah harus berdasarkan kepada konsep dan teori pertumbuhan wilayah yang dapat memberikan sumbangan arahan bagi perbaikan dan pertumbuhan wilayah.

Secara sistematis perencanaan wilayah atau analisis wilayah yang berupa konsep-konsep pengembangan wilayah terbagi atas :

- 1) Konsep homogeny (*homogeneity*) yaitu suatu wilayah dianggap sebagai ruang dimana kegiatan yang terjadi terdapat sifat-sifat yang sama. Kesamaan sifat-sifat tersebut antara lain segi pendapatan perkapita, sosial, geografis dan sebagainya.
- 2) Nodalitas (*nodality*) yaitu dianggap sebagai suatu ruang yang dikuasai oleh satu atau beberapa pusat kegiatan.
- 3) Konsep perencanaan adalah suatu konsep ruang yang berada dibawah satu administrasi tertentu seperti provinsi, kabupaten, kecamatan, dan sebagainya.

Untuk mendukung arahan pengembangan konsep wilayah, beberapa teori yang dikembangkan mengemukakan bahwa perkembangan tidak timbul disemua tempat pada waktu yang bersamaan. Timbulnya

dibeberapa tempat dengan intensitas yang berlainan kemudian menyebar berbagai macam saluran dengan efek yang berlainan pula. Selanjutnya konsep tersebut diterjemahkan menjadi konsep Geografi (Konsep Ruang) oleh Boudville yang dikenal dengan konsep Growt Center.

Sedangkan secara spasial konsep perencanaan, satu wilayah selalu memerlukan lahan sebagai posisi pembangunan hal-hal tertentu. Agar tanah dapat digunakan secara efisien salah satu pandangan dalam perencanaan wilayah tersebut adalah dengan memperhatikan wilayah pedesaan dengan menekankan pada pengembangan tanah bagi sektor pertanian dan rekreasi.

### 3. Hubungan Transportasi dan Pengembangan Wilayah

Transportasi merupakan salah satu faktor yang berpengaruh terhadap kelancaran pelayanan umum, tersedianya prasarana transportasi baik kualitas maupun kuantitas sangat menentukan mudah dan tidaknya suatu daerah di jangkau (tingkat aksesibilitas). Apabila aksesibilitas di suatu daerah tinggi maka perkembangan wilayah akan mengalami kelancaran. Sarana dan prasarana yang berada di suatu wilayah berupa jalan, jembatan, jaringan telekomunikasi, kendaraan (darat, udara dan laut), terminal pelabuhan, dan lain-lain memberikan landasan terhadap kelancaran perencanaan dan pelaksanaan pembangunan wilayah.

Sarana dan prasarana transportasi akan menunjang dan mendukung pembangunan secara fisik, untuk memudahkan pelayanan dan

menghindarkan kemacetan perlu mengembangkan jaringan dan jasa pelayanan dalam dengan melibatkan peran pemerintah setempat dan masyarakat serta dunia usaha. Faktor aksesibilitas memegang peranan penting dalam upaya perkembangan wilayah sebab tanpa didukung oleh sistem transportasi, sarana dan prasarana transportasi yang memadai, maka suatu daerah akan sulit berkembang.

Jika suatu penumpang atau barang akan melakukan perjalanan dari tempat mereka berasal (zona asal) ketempat tujuan (zona tujuan), maka harus menggunakan prasarana jaringan transportasi. Dalam menggunakan prasarana transportasi haruslah menentukan ruas-ruas mana saja yang akan dilewati atau rute mana yang akan diambil dalam usaha melakukan perjalanan ketempat tujuannya. Hasil dari proses pemilihan rute berupa terbentuknya arus perjalanan pada masing-masing ruas pelayaran dimana jaringan tersebut berbeda.

Salah satu masalah tersebar dihadapi oleh perencana transportasi adalah memperkirakan dampak dari skenario transportasi, secara analytic masalah ini dapat dibagi menjadi dua tahap yakni menjabarkan atau skenario kedalam bentuk matematis yang merupakan masukan dalam proses perkiraan pola arus lalu lintas akibat skenario tersebut. Selanjutnya adalah dengan menggunakan pola arus lalu lintas yang diperoleh dari tahap pertama untuk menghitung beberapa parameter antara lain :

- a. Tingkat pelayanan, dalam bentuk waktu atau biaya perjalanan serta dampaknya pengguna sistem transportasi.
- b. Karakteristik operasi, seperti keuntungan dan pendapatan yang menjadi perhatian utama pengguna transportasi.
- c. Dampak eksternal, seperti polusi dan perubahan nilai lahan yang mempengaruhi lingkungan.
- d. Kesejahteraan, seperti aksesibilitas yang dapat mempengaruhi sekelompok populasi secara tidak langsung.

Tahapan untuk menentukan pola arus lalu lintas pada jaringan transportasi digunakan pola pembebanan jaringan (*network assignment*) yang merupakan tahapan dari proses perencanaan transportasi. Pada tahap ini akan dialokasikan pada rute yang menghubungkan dua buah simpul yaitu simpul asal dan simpul tujuan.

Sasaran teori permintaan transportasi adalah terdapatnya kebutuhan akan jasa transportasi dari penduduk atau masyarakat, yang berawal dari interaksi diantara aktifitas sosial ekonomi masyarakat tersebut, yang aktifitas sosial ekonominya itu memiliki kecenderungan untuk menyebar kesegala penjuru dalam suatu lingkup ruang wilayah antar kota. Sementara dipihak yang berlawanan, segala bentuk aktifitas sosial masyarakat itu baik kuantitas, intensitas dan kualitasnya dari segala tingkatan, harus dilayani atau difasilitasi melalui penyediaan fasilitas transportasi dari segala bentuk moda dalam jumlah yang cukup dimana

terjadi keberimbangan antara jumlah kebutuhan akan jasa transportasi transportasi atau banyaknya aktifitas sosial ekonomi masyarakat dengan banyaknya fasilitas transportasi atau banyaknya aktifitas sosial ekonomi masyarakat dengan banyaknya fasilitas transportasi yang harus disediakan.

Analisis permintaan transportasi merupakan proses yang berusaha menghubungkan antara :

- a. Kebutuhan akan jasa transportasi, dengan
- b. Aktifitas sosial ekonomi

Selanjutnya dalam proses ini, tipe, tingkat, dan lokasi aktifitas manusia harus dihubungkan dengan kebutuhan (keinginan) untuk melakukan pergerakan (*demand for movement*) dari orang atau barang pada simpul-simpul dalam ruang yang ada tempat dilakukannya aktifitas sosial ekonomi tersebut. Permintaan transportasi atau dengan kata lain kebutuhan manusia dan barang akan jasa transportasi, bukanlah merupakan kebutuhan langsung atau tujuan akhir yang diinginkan. Sesungguhnya kebutuhan akan jasa transportasi disebabkan oleh adanya keinginan untuk mencapai tujuan lain yang sebenarnya.

Permintaan akan jasa transportasi dari penumpang/orang timbul oleh akibat kebutuhan orang untuk melakukan perjalanan dari suatu lokasi ke lokasi lainnya dalam rangka beraktifitas seperti bekerja, sekolah, belanja dan lain sebagainya. Permintaan akan jasa transportasi dari barang timbul oleh karena suatu keinginan agar barang tersebut tersedia di tempat yang



diinginkan. Ada dua karakteristik (sifat) yang lebih spesifik dari kebutuhan akan jasa transportasi yaitu :

a. Karakteristik Non Spasial

Kebutuhan akan jasa transportasi ditimbulkan oleh hal-hal yang bukan berdasarkan ruang (*space*). Kebutuhan akan jasa transportasi terjadi karena adanya aktifitas-aktifitas ekonomi, sosial, budaya, pendidikan, rekreasi dan lain-lain kegiatan. Aktifitas-aktifitas ini akan menimbulkan kebutuhan untuk melakukan perjalanan dari suatu lokasi ke lokasi lain dimana aktifitas itu berada sehingga terbentuklah semacam klasifikasi profil perjalanan (*trip profile*) yang sesuai dengan aktifitas masyarakat.

Secara sekilas, beberapa perjalanan cenderung memiliki jadwal, artinya terjadi dalam waktu yang teratur. Sedangkan profil perjalanan lain yang bersifat tidak teratur waktunya adalah perjalanan sosial dan tidak bersifat rutinitas. Akhirnya terdapat variasi dimana variasi ini disebut variasi menurut waktu yang biasanya terdiri dari pertumbuhan perjalanan, variasi berkala dan variasi tak berkala.

Dalam melayani jumlah perjalanan yang terjadi tentu disediakan fasilitas-fasilitas transportasi berupa alat angkutan (*sarana*). Dengan mempertimbangkan kondisi geografis suatu wilayah, untuk mencapai suatu tingkat efektifitas tertentu disediakan lebih dari satu moda transportasi. Maka dalam keadaan seperti ini, jumlah perjalanan yang

dalam hal ini adalah orang-orang yang melakukan perjalanan akan dihadapkan kepada alternatif pilihan moda transportasi yang digunakan untuk mencapai tujuan.

b. Karakteristik Spasial

Kebutuhan akan jasa transportasi timbul disebabkan oleh karena tempat-tempat beraktifitas orang-orang yang melakukan perjalanan tersebar secara spasial sebagai akibat dari kebijakan pengaturan tata ruang suatu lingkungan wilayah (lokal, kota, regional, dan nasional), yang disebut dengan land use planning. Dalam suatu lingkup ruang wilayah dan kota, kebanyakan antara tempat orang yang beraktifitas dengan tempat kegiatannya tidak berada pada suatu tempat, sehingga menimbulkan jarak fisik antara permukiman dengan tempat orang melakukan aktifitas. Dalam kaitan melawan jarak fisik ini, maka timbullah keinginan orang untuk melakukan pergerakan/perjalanan dengan alat bantu mencapai tujuan/melawan jarak berupa fasilitas transportasi yang berintegrasi dalam sistem transportasi.

Penawaran transportasi didasari oleh fungsi penawaran yang menunjukkan hubungan antara jumlah barang-barang yang disediakan pasar pada suatu tingkat harga tertentu. Jumlah jasa transportasi yang disediakan adalah kapasitas angkut kendaraan, kapasitas jalan dan terminal, dan tingkat kualitas pengelolaan plus manajemen. Penyedia jasa transportasi bersedia memberikan suatu tingkat kapasitas tertentu

sehingga pemakai jasa transportasi dapat melayani dengan cepat, aman, lancar dan murah. Umumnya ada empat faktor yang membuat pihak penyedia jasa angkutan bersedia menyediakan tingkat pelayanan tertentu yaitu teknologi, strategi, operasi, ketentuan kelembagaan, dan perilaku pemakai jasa. (Miro Fidel, 2005).

#### 4. Peran Pelabuhan dalam Mendukung Ekonomi Wilayah

Pelabuhan adalah tempat yang terdiri dari daratan dan perairan di sekitarnya dengan batas-batas tertentu sebagai tempat kegiatan pemerintahan dan kegiatan layanan jasa. Utamanya pelabuhan sebagai tempat kapal bersandar, berlabuh, naik turun penumpang dan bongkar muat barang yang dilengkapi dengan fasilitas keselamatan pelayanan dan kegiatan penunjang pelabuhan serta sebagai tempat perpindahan intra dan antar moda transportasi.

Serta ekonomi, pelabuhan memberikan maka fungsi dasar suatu wilayah sebagai tempat menghasilkan penghasilan yang cukup melalui produksi barang dan jasa untuk mendukung kehidupan penduduknya dan untuk kelangsungan pelabuhan itu sendiri. Ekonomi kota berkaitan erat dengan pengembangan wilayah, dimana ekonomi perkotaan yang sehat mampu menyediakan berbagai kebutuhan untuk keperluan pertumbuhan pelabuhan, terutama untuk menerima perkembangan baru yang disebabkan oleh kemajuan di bidang teknologi dan perubahan keadaan.

#### 5. Peran Pelabuhan terhadap Kesejahteraan Masyarakat

Selain fisik, pelabuhan merupakan kawasan terbangun di wilayah pesisir yang terletak saling berdekatan dari permukiman penduduk, yang meluas dari pusatnya hingga ke pinggiran kota. Hal ini memberikan gambaran konsentrasi bangunan atau areal terbangun yang ada di kota cenderung lebih besar atau lebih padat dibandingkan dengan daerah pinggiran atau daerah pedesaan.

Secara sosial, pelabuhan memberikan gambaran sebuah komunitas yang diciptakan pada awalnya untuk meningkatkan produktivitas melalui konsentrasi dan spesialis tenaga kerja, kebudayaan dan kegiatan rekreatif.

#### 6. Peran Pelabuhan dalam Pengembangan Wilayah

Sebagai salah satu subsistem transportasi nasional, angkutan laut mempunyai peranan penting dan strategis dalam sistem transportasi antar pulau di Indonesia. Berbeda dengan Negara kontinental, transportasi laut di Negara Kepulauan menghadapi permasalahan dalam menghubungkan pelabuhan-pelabuhan dari suatu pulau dengan pulau lainnya. Dengan demikian, jaringan transportasi untuk seluruh wilayah negara kepulauan tergantung pada pelayaran antar pulau (Wernsteed, dalam Amar, 2000).

Keberadaan fasilitas *inlet/outlet* dalam suatu wilayah merupakan sektor penunjang pembangunan dan suatu kunci perkembangan dalam menunjang pertumbuhan dan perkembangan ekonomi dal suatu wilayah. Peranan suatu inlet/outlet tidak hanya untuk melancarkan arus barang dan

mobilitas manusia tetapi juga untuk membantu tercapainya pengalokasian sumber-sumber ekonomi secara optimal, *Inlet/outlet* yang dimaksud dalam transportasi laut adalah pelabuhan. Dalam perkembangan selanjutnya, tidak sedikit aktivitas industri, pertanian, perdagangan, dan sektor lain yang bergantung pada peran prasarana pelabuhan untuk membantu proses pendistribusian barang ke berbagai tempat baik dengan daerah tujuan ekspor maupun impor.

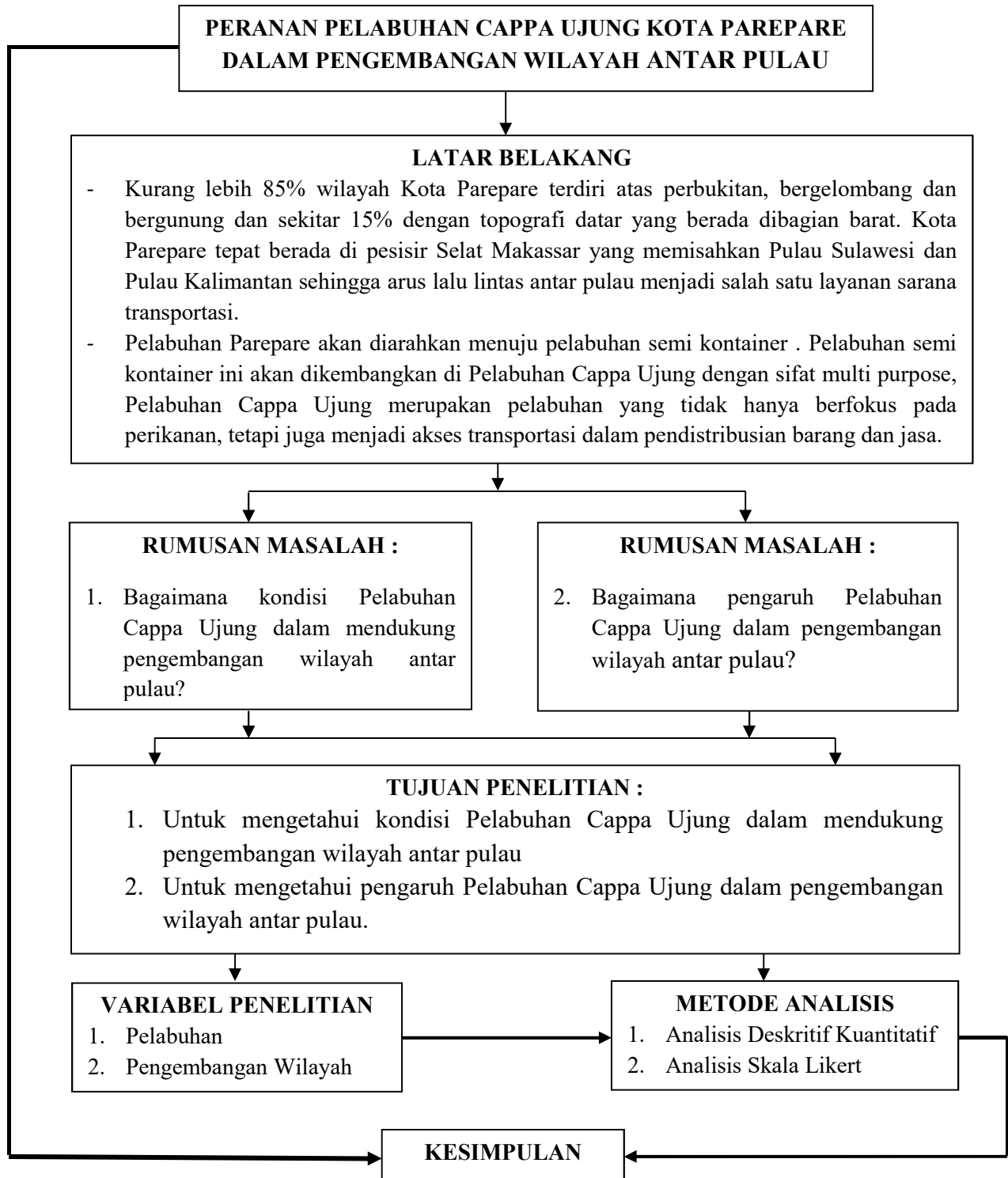
Sektor transportasi laut dengan infrastruktur pelabuhannya mutlak diperlukan dan memegang peranan yang sangat penting dalam aktivitas perekonomian dan dalam melakukan hubungan antar wilayah (regional, nasional dan internasional). Oleh karena itu, pemanfaatan, pembangunan dan pengembangan fasilitas pelabuhan dalam mendukung aktivitas perekonomian dan sosial perlu diperhatikan secara serius, sebab prasarana ini dapat menjadi penunjang dalam mendorong pengembangan wilayah.

#### 7. Peranan Pelabuhan Dalam Perdagangan Antar Pulau

Peranan pelabuhan dalam perdagangan adalah sebagai pintu masuk dan pintu keluar barang-barang perdagangan serta mendekatkan daerah produksi dengan daerah konsumen. Pengertian peranan ini memberi arti bahwa pelabuhan laut merupakan salah satu mata rantai dalam proses jasa distribusi perdagangan dan pengangkutan secara luas, sedangkan arus barang merupakan wujud fisik dari perdagangan antar pulau dan antar daerah.

Pelabuhan yang mengacu pada konsep ekonomi, disamping berfungsi sebagai tempat atau pusat tukar menukar barang perdagangan jasa menjadi salah satu syarat sifat kosmopolitan suatu wilayah karena adanya dampak ekonomi yang ditimbulkan (Indrianto Alfian, 1990). Dengan demikian pelabuhan akan mempunyai hubungan langsung maupun tidak langsung dengan wilayah belakang karena pelabuhan berfungsi untuk menawarkan volume dagang untuk menarik kapal-kapal bagi perdagangan dari dan ke pedalaman.

#### D. Kerangka Pikir



## **BAB III**

### **METODE PENELITIAN**

#### **A. Lokasi dan Waktu Penelitian**

Penelitian dilakukan di Pelabuhan Cappa Ujung Kelurahan Ujung Sabbang, Kecamatan Ujung Kota Parepare Provinsi Sulawesi Selatan. Pelabuhan Cappa Ujung merupakan pelabuhan pengumpul hasil daerah berupa pertanian, peternakan, perkebunan dan industri.

#### **B. Jenis dan Sumber Data**

##### **1. Jenis Data**

Jenis data yang akan diperoleh dapat digolongkan kedalam dua jenis yaitu:

##### **a. Data Primer**

Data primer dikumpulkan melalui observasi lapangan dan wawancara dengan pihak yang terkait dengan penelitian. Data primer yang dimaksud adalah :

Kondisi pelabuhan, jumlah kunjungan kapal, jumlah bongkar muat barang, jenis kunjungan kapal, serta pengelolaan pelabuhan.

##### **b. Data Sekunder**

Data sekunder adalah data yang diperoleh dari instansi pemerintah atau swasta yang berhubungan dengan judul penelitian yakni :

Aspek fisik wilayah, data kependudukan Kota Parepare, potensi sumber daya alam Kota Parepare berupa pertanian, perkebunan,



peternakan, perikanan, perdagangan, objek wisata, industri dan kebijakan pemerintah serta PDRB Kota Parepare.

## 2. Sumber Data

Data yang berkaitan dengan penelitian ini bersumber dari beberapa instansi terkait seperti Dinas Perhubungan, Dinas Pekerjaan Umum, BAPPEDA Kota Pare-Pare, BPS Kota Pare-Pare, dan Kesyahbandaran Dan Otoritas Pelabuhan (KSOP).

## C. Metode Pengumpulan Data

Metode pengumpulan data terbagi atas :

1. Observasi lapangan yaitu suatu teknik penyaringan data melalui pengamatan langsung ditujukan pada obyek yang menjadi sasaran penelitian untuk memahami kondisi dan potensi obyek tersebut yang dapat dikembangkan.
2. Observasi pada instansi terkait yaitu salah satu teknik pengambilan data melalui instansi-instansi terkait.
3. Wawancara yaitu pengambilan data secara langsung dalam hal ini menggali informasi melalui tanya jawab dengan masyarakat/ orang terkait dalam penelitian.

## **D. Teknik Analisis Data**

### **1. Analisis Deskriptif Kuantitatif**

Dalam penelitian ini salah satu teknik analisis yang digunakan adalah teknik analisis deskriptif kuantitatif. Analisis deskriptif-kuantitatif, yaitu penelitian yang berupaya menggambarkan, mencatat, menganalisa dan menginterpretasikan kondisi, pola penataan dan pemanfaatan ruang pada kawasan Pelabuhan Cappa Ujung. Data didapatkan melalui wawancara secara langsung dan mendalam, proses tersebut dimaksudkan untuk melihat sejauh mana kebutuhan dan keinginan masyarakat dan stakeholder yang lain dalam rangka merespon penataan dan pengembangan kawasan penelitian. Dalam menunjang analisis Deskriptif Kualitatif ini terdapat beberapa bagian analisis deskriptif yang akan memberikan penjelasan yang konkrit dalam menganalisis rumusan masalah. (Agung, 2004)

Analisis ini akan menjabarkan:

- Kondisi pelabuhan
- Kondisi fisik pelabuhan yang terdiri dari luas pelabuhan, lokasi pelabuhan, daerah layanan pelabuhan dan fasilitas pelabuhan
- Kondisi aktivitas pelabuhan yang terdiri dari jenis kapal, kunjungan kapal, bongkar dan muat.

- Kinerja pelabuhan yang menjelaskan tentang arus barang, arus peayaran, komoditi yang dibongkar dan dimuat, arus pelayaran.

## 2. Analisis Skala Likert

Untuk mengukur berapa besar pengaruh yang ditimbulkan oleh keberadaan Pelabuhan Cappa Ujung terhadap keadaan sosial masyarakat sekitar dan pelayanan Pelabuhan Cappa Ujung, peneliti menyebar kuisisioner untuk mendapatkan pengaruh yang ditimbulkan oleh Pelabuhan Cappa Ujung yang diolah dan dianalisis dengan metode deskriptif kualitatif-kuantitatif dengan menggunakan pendekatan tabulasi silang (*Crosstabulation*). Data yang terkumpul dilakukan kategorisasi dengan skala likert.

Skala liket adalah suatu skala psikometrik yang umum digunakan dalam kuisisioner, dan merupakan skala yang paling banyak digunakan dalam riset berupa survey. Sewaktu menanggapi pertanyaan dalam skala likert, responden menentukan tingkat persetujuan mereka terhadap suatu pertanyaan dengan memilih salah satu dari pilihan yang tersedia. Untuk mengetahui pengaruh yang ditimbulkan oleh Pelabuhan Cappa Ujung terhadap kondisi sosial masyarakat sekitar maka disediakan 4 pilihan pilihan skala yaitu : Buruk, Kurang Baik, Baik, Sangat Baik. Penentuan kategorisasi didasarkan pada :

**Tabel 1**  
Penilaian Indikator

No	Skala Likert	Nilai Bobot	Persentase (%)
1.	Buruk	1	0 - 25
2.	Kurang Baik	2	26 – 50
3.	Baik	3	51 - 75
4.	Sangat Baik	4	76 - 100

*Sumber : Hasil Analisis Tahun 2017*

**Tabel 2**  
Penilaian Peran Pelabuhan Cappa Ujung

No	Skala Likert	Nilai Bobot	Persentase (%)
1.	Sangat Berperan	5	70 - 100
2.	Berperan	3	30 - 69
3.	Kurang Berperan	1	0 - 29

*Sumber : Hasil Analisis Tahun 2017*

Pada Tabel 2 di atas penentuan persentase serta bobot peran pelabuhan didasarkan jumlah kedatangan/kunjungan kapal (dalam negeri maupun luar negeri) yang diperbandingkan jumlah keseluruhan kemudian di presentasikan maka dari presentase tersebut akan menghasilkan kategori sesuai dengan bobot presentase yang telah dirumuskan.

### E. Variabel Penelitian

Berdasarkan kajian teori yang telah dilakukan, diperoleh beberapa variabel terpilih yang dapat mendukung proses penelitian. Selengkapnya dapat dilihat pada tabel di bawah ini:

**Tabel 3**  
Variabel Penelitian

Variabel Penelitian	Indikator
Pelabuhan	<ul style="list-style-type: none"> <li>• Kondisi Pelabuhan</li> <li>• Keberadaan pelabuhan</li> <li>• Infrastruktur</li> <li>• Lalulintas kapal dan Pergerakan Barang</li> <li>• Bongkar muat barang</li> <li>• Jenis muatan barang</li> </ul>
Pengembangan Wilayah	<ul style="list-style-type: none"> <li>• Pendapatan Masyarakat</li> <li>• Daerah sekitar melayani</li> <li>• Pulau-pulau terlayani</li> <li>• Ekonomi masyarakat</li> </ul>

*Sumber : Hasil Interpretasi Penulis, Tahun 2017*

## **F. Defenisi Operasional**

Adapun konsep dasar dan beberapa istilah yang digunakan dalam penelitian ini adalah sebagai berikut :

1. Pelabuhan adalah suatu perairan laut/sungai dengan kedalaman cukup guna bertambatnya kapal dengan aman dari hambatan gelombang.
2. Wilayah adalah ruang yang merupakan kesatuan geografis beserta segenap unsur terkait yang batas dan sistemnya ditentukan berdasarkan aspek administratif dan atau aspek fungsional.
3. Pengembangan wilayah adalah pendayagunaan potensi serta manajemen sumber-sumber daya melalui pembangunan perkotaan, pedesaan dan prasarana untuk peningkatan kondisi sosial dan ekonomi wilayah tersebut.
4. Peran Pelabuhan adalah kedudukan pelabuhan dalam melayani suatu wilayah.
5. Antar Pulau adalah cakupan wilayah yang terdiri dari beberapa pulau, baik besar maupun kecil yang saling berhubungan satu sama lain .
6. Daerah Hinterland adalah wilayah sekitar/daerah pinggir yang masih memiliki kerteikatan dan terpegeruh oleh daerah inti
7. Jalan adalah suatu lintasan yang dapat dilalui oleh kendaraan maupun pejalan kaki yang menghubungkan suatu tempat dengan tempat lain.
8. Alur pelayaran adalah daerah yang dilalui kapal masuk ke dalam wilayah pelabuhan.

9. Dermaga adalah suatu bentuk konstruksi pelabuhan dimana kapal dapat bersandar untuk dihubungkan dengan daratan yang melakukan bongkar – muat muatan.
10. Sumber daya alam adalah sumber daya yang diklasifikasikan atas dasar sumber daya alam yang tidak dapat diperbarui dan sumber daya alam yang dapat diperbarui bersifat melekat dengan posisi atau lokasi diatas permukaan bumi.
11. Transportasi adalah usaha memindahkan, menggerakkan, mengangkut, atau mengalihkan suatu objek dari suatu tempat ke tempat lain, dimana ditempat yang lain ini objek tersebut lebih bermanfaat atau dapat berguna untuk tujuan-tujuan tertentu.
12. Prasarana adalah suatu fasilitas yang diperuntukkan agar sarana dapat singgah ditempat guna memenuhi fungsinya.
13. Sarana angkutan laut adalah alat angkutan untuk membawa muatan dari asal ke tujuan melalui pelabuhan.

## **BAB IV**

### **HASIL DAN PEMBAHASAN**

#### **A. Gambaran Umum Kota Parepare**

##### **1. Geografi dan Administrasi Kota Parepare**

Kota Parepare sendiri memiliki luas 99,33 km<sup>2</sup> dengan didukung prasarana dan sarana yang cukup memadai seperti jalan, jaringan persampahan, drainase, jaringan listrik, jaringan komunikasi, pendidikan, perkantoran, dan sebagainya. Kota Parepare terdiri dari 4 Kecamatan yaitu Kecamatan Bacucuki, Kecamatan Ujung, Kecamatan Bacucuki Barat, dan Kecamatan Soreang.

Secara geografis, Kota Parepare berada pada posisi antara 119°36'0"-119°44'0" Lintang Selatan dan 3°6'0"-4°6'6" Bujur Timur. Kota Pare Pare terletak di sebelah utara timur laut Kota Makassar yang berjarak tempuh kurang lebih 3 jam perjalanan atau 115 km dari Kota Makassar sebagai Ibu Kota Provinsi Sulawesi Selatan. Kota Parepare tepat berada di pesisir selat Makassar yang memisahkan Pulau Sulawesi dan Pulau Kalimantan.

Secara administratif, wilayah kota Parepare memiliki batasan langsung dengan beberapa kabupaten sebagai berikut:

1. Sebelah utara berbatasan dengan Kabupaten Pinrang
2. Sebelah timur berbatasan dengan Kabupaten Sidrap
3. Sebelah selatan berbatasan dengan Kabupaten Barru
4. Sebelah barat berbatasan dengan Selat Makassar



Luas wilayah Kota Parepare 99,33 km<sup>2</sup> yang terdiri dari 4 kecamatan dan merupakan daerah yang kondisinya berbukit-bukit. Adapun kecamatan yang berada di Kota Pare-pare adalah sebagai berikut:

**Tabel 4**  
Luas Wilayah Kota Parepare Berdasarkan Kecamatan Tahun 2015

<b>No</b>	<b>Kecamatan</b>	<b>Luas ( km<sup>2</sup> )</b>	<b>Persentase Luas Kecamatan (%)</b>
1	Bacukiki	66,70	67,14
2	Bacukiki Barat	13,00	13,08
3	Ujung	11,30	11,37
4	Soreang	8,33	8,38
<b>Jumlah</b>		<b>99,33</b>	<b>99,97</b>

*Sumber : BPS kota Parepare dalam angka 2017*

**PETA ADMINISTRASI KOTA PAREPARE**

## 2. Kondisi Fisik Kota Parepare

### a. Topografi dan Kemiringan Lereng

Topografi adalah unsur penting dalam mendirikan permukiman manusia. Aneka ragam bentuk dari tanah datar dan tanah lapang seperti perbukitan, lembah dan tepian air (Bambang Heryanto, 2011)

Ditinjau dari aspek topografi wilayah, lebih dari 85% wilayah Kota Parepare merupakan areal yang bergelombang (15-40%) dengan luas keseluruhan 5.621 Ha, berbukit-bukit sampai bergunung (>40%) dengan luas 3.215,04 Ha, sehingga untuk pengembangan fisik kota akan sangat dipengaruhi oleh kondisi topografi ini.

Formasi perbukitan ini pada bagian selatan kota mendekati ke arah pantai dengan jarak terdekat 400 meter, sedangkan jarak terjauh berada di pusat kota yaitu sekitar 1,2 km. Dengan kondisi topografi seperti ini, maka wilayah yang rata atau landai terdapat pada bagian barat dengan luas keseluruhan + 1.097,04 Ha, dimana area ini merupakan pusat kegiatan penduduk dan kegiatan perkotaan lainnya.

Berdasarkan ketinggian dari permukaan laut, Kota Parepare dengan wilayah yang bergelombang sampai bergunung, maka 87% dari luas wilayahnya terletak pada ketinggian di atas 25 meter dpl, bahkan sampai mencapai ketinggian 500 meter dpl. Daerah dengan ketinggian 0 – 25 meter dpl, berada dekat dengan pesisir pantai yang merupakan pusat kegiatan dan pemukiman penduduk.

**Tabel 5**

Tinggi Wilayah Di Atas Permukaan Laut  
Berdasarkan Kecamatan Di Kota Parepare

<b>Kecamatan</b>	<b>Ketinggian (Mdpl)</b>
Bacukiki	120-550
Ujung	0-500
Bacukiki Barat	0-261
Soreang	0-500

Sumber : BPS Kota Parepare 2015

b. Hidrologi

Hidrologi adalah studi mengenai pergerakan, distribusi dan kualitas air. Selain air permukaan, sumber air yang dapat dimanfaatkan untuk masyarakat di Kota Parepare yaitu air tanah dangkal dan tanah dalam. Dari hasil informasi hidrologi kantor wilayah Departemen Pertambangan dan Energi diperoleh informasi tentang kondisi air tanah di Kota Parepare sebagai berikut:

- a) Daerah kota bawah dekat pantai, tidak baik kondisi air tanahnya (bersifat asin)
- b) Daerah kota bagian atas, air tanahnya cukup layak untuk dikembangkan atau dipakai terutama pada daerah yang mempunyai lahan hijau (hutan). Sumber air tanah tersebut dapat berupa sumur terbuka, atau mata air seperti yang ada di Kelurahan Watang Bacukiki. Rata-rata untuk daerah daratan rendah memiliki kedalaman

sumber air tanah 7-10 meter sedangkan untuk daerah daratan tinggi sumber air tanah rata-rata 20-30 meter.

Daerah bagian atas yang telah dimanfaatkan secara maksimal sebagai lahan perumahan, dapat memperoleh air tanah dengan menggunakan sumur bor dengan kedalaman bervariasi sesuai ketinggian permukaan tanah atau kondisi hutan disekitarnya.

c. Geologi dan Jenis Tanah

Berdasarkan litostratigrafi, wilayah Kota Parepare mencakup 4 (empat) satuan batuan, yaitu :

- 1) Satuan tufa kasar dan tufa halus yang bersifat masam. Satuan tufa kasar dan tufa halus ini menempati pada bagian Utara Kota Parepare, bersesuaian dengan satuan morfologi dataran rendah.
- 2) Satuan Batugapamping yang dijumpai di daerah Tanah Mailiye dalam komposisi kalkarenit. Kemudian menumpang tidak selaras di atas satuan tufa yaitu satuan breksi vulkanik. Satuan batuan ini terdiri dari fragmen dan matrik yang bersifat andesitan. Batuan ini tersingkap dengan baik di bagian Selatan dan Barat Kota Parepare.
- 3) Satuan Batuan Beku yang dijumpai di pantai Lumpue, batuan beku ini bersifat masam.

- 4) Satuan alluvial yang menempati sebagian pantai Kota Parepare. Bahannya berupa bongkahan, kerakal, kerikil, pasir dan lempung serta endapan pantai yang sampai sekarang pembentuknya masih berlangsung.

Formasi geologi di Kota Parepare sebagai pembentuk struktur batuan antara lain endapan alluvial dan pantai, pasir, lempung, lumpur dan batu gamping koral. Selain itu terdapat juga batu gunung api berupa tufa, breksi, konglomerate dan lava. Jenis tanah di Kota Parepare antara lain berupa :

- 1) Tanah Regosol, tanah ini memiliki tekstur yang kasar dengan tanah kadar pasir yang lebih dari 60% dan memiliki solum yang dangkal.
- 2) Tanah Alluvial, adalah tanah endapan yang tidak memiliki horizon yang lengkap karena kerap kali tercuci akibat erosi pada daerah kemiringan.

#### d. Kondisi Ekonomi

Produk Domestik Regional Bruto adalah seluruh nilai netto barang atau jasa atau komoditi yang diproduksi pada suatu wilayah/regional tanpa memperhatikan kepemilikan faktor-faktor produksinya. Produk Domestik Regional Bruto (PRBD) Kota Parepare sangat tergantung pada potensi sumber-sumber ekonomi yang dimiliki serta tersedianya sumber daya manusia yang memadai. Berdasarkan harga berlaku hasil perhitungan PDRB

Kota Parepare pada tahun 2006 sebanyak Rp.891.489,10 juta. Hal ini terbukti bahwa PDRB tersebut mengalami peningkatan dari tahun ke tahun. Pada tahun 2002 sebesar Rp.528.396,38 juta, Tahun 2003 naik menjadi sebesar Rp.596.394,15 juta, pada Tahun 2004 naik lagi menjadi Rp.679.187,08 juta dan pada Tahun 2005 menjadi Rp.786.090,78 juta serta pada Tahun 2006 sebanyak Rp.891.489,10 juta dengan rata-rata pertumbuhan 14,08%.

Produk Domestik Regional Bruto di Kota Parepare juga menunjukkan berbagai sektor lapangan usaha yang dikelola masyarakat dan memberikan sumbangan kepada peningkatan PDRB Kota Parepare. Sektor yang banyak memberikan kontribusi terhadap PDRB Kota Parepare adalah sektor keuangan. Selain sektor keuangan, sektor lainnya hanya mampu mengalami pertumbuhan yang sangat kecil dengan nilai rata-rata dibawah 2%, bahkan terdapat beberapa sektor yang mengalami penurunan.

## **B. Gambaran Umum Kecamatan Ujung**

### **1. Batas Administrasi dan Luas Wilayah**

Secara geografis Kecamatan Ujung terletak antara 4°01'06'' dan antara 119°37'1'' BT. Adapun batas-batas wilayah Kecamatan Ujung sebagai berikut :

- Sebelah Utara berbatasan dengan laut Parepare
- Sebelah Timur berbatasan dengan Kabupaten Sidrap

- Sebelah Selatan berbatasan dengan Kecamatan Bacukiki Barat
- Sebelah Barat berbatasan dengan teluk Parepare

Dengan Luas wilayah Kecamatan Ujung adalah 11,3 km<sup>2</sup>. Secara administrasi, pemerintahan Kecamatan Ujung terbagi menjadi 5 Kelurahan antara lain : Labukkang, Mallusetasi, Ujung Sabbang, Lapadde, dan Ujung Bulu. Kecamatan Ujung terdiri dari 5 kelurahan, 42 RW dan 108 RT. Adapun kelurahan tersebut dapat dilihat pada tabel 6 sebagai berikut:

**Tabel 6**  
Luasan Per Kelurahan Kecamatan Ujung Tahun 2015

No	Kelurahan	Luas (km <sup>2</sup> )	Jarak (Km)	
			Dari Ibukota Kecamatan	Dari Ibukota
1	Labbukang	0.36	0,00	4,00
2	Mallusetasi	0.22	0,00	4,00
3	Ujung Sabbang	0.36	1,00	3,00
4	Ujung Bulu	0.38	1,00	3,00
5	Lapadde	9.98	5,00	6,00
Total Wilayah		11.3	-	-

*Sumber :Kecamatan Ujung Dalam Angka Tahun 2015*



**PETA KECAMATAN UJUNG**

## 2. Kondisi Fisik Dasar

### a. Topografi

Topografi adalah posisi suatu bagian dan secara umum menunjuk pada koordinat secara horizontal seperti garis lintang dan garis bujur. Sebanyak 5 Desa di Kecamatan Ujung merupakan 3 diantaranya adalah daerah pantai dan 2 diantaranya adalah daerah bukan pantai. Dengan topografi atau ketinggian di permukaan laut yang berbeda. Untuk lebih jelasnya dapat dilihat pada tabel berikut:

**Tabel 7**  
Letak Dan Ketinggian Kelurahan Dari Permukaan Laut  
Di Kecamatan Ujung

No	Kelurahan	Letak	Ketinggian (mdpl)
1	Labukkang	Pantai	<50 m
2	Mallusetasi	Pantai	<50 m
3	Ujung Sabbang	Pantai	<50 m
4	Ujung Bulu	Bukan pantai	<50 m
5	Lapadde	Bukan pantai	>50 m

*Sumber: Data BPS Kota Parepare tahun 2014*

Setelah melihat tabel tersebut, titik ketinggian di Kecamatan Ujung diantaranya terdapat empat kelurahan pada ketinggian di bawah 50 m dan satu di antaranya berada pada ketinggian lebih dari 50 m di atas permukaan laut (mdpl). Dimana letak kelurahan di Kecamatan Ujung berstatus pantai dan bukan pantai.

b. Klimatologi

Klimatologi adalah kondisi cuaca yang dirata-ratakan selama periode waktu yang panjang. Curah hujan adalah banyaknya hujan yang turun disuatu daerah dalam jangka waktu tertentu yang diukur dengan menampung air hujan dalam tabung dan dihitung dari volume air yang dapat ditampung dibagi dengan luas tabung.

Kondisi iklim di wilayah Kecamatan Ujung dan sekitarnya secara umum dapat dikatakan sama jika di tinjau dari letak ketinggiannya yaitu beriklim tropis. Jenis musim yang dikenal adalah musim hujan dan musim kemarau.

**Tabel 8**  
Data Curah Hujan Di Kecamatan Ujung Tahun 2008-2013

No	Bulan	2008		2009		2010		2011		2012		2013	
		CH (mm)	Hh	CH (mm)	Hh	CH (mm)	Hh	CH (mm)	Hh	CH (mm)	Hh	CH (mm)	Hh
1	Januari	409	15	519	15	378	15	249	20	160	12	456	10
2	Februari	307	16	273	14	111	12	267	12	323	10	103	4
3	Maret	592	15	225	11	345	12	379	19	242	11	182	8
4	April	238	8	163	9	171	11	205	20	272	10	-	-
5	Mei	97	6	278	12	270	17	66	5	123	4	149	7
6	Juni	152	5	54	3	279	17	9	2	101	5	249	11
7	Juli	40	7	-	-	138	13	-	-	98	5	183	13
8	Agustus	19	4	-	-	346	18	-	1	22	2	55	6
9	Oktober	83	10	7	2	233	21	12	1	20	2	-	-
10	November	154	11	69	6	367	18	332	13	158	6	7	3
11	September	375	17	49	6	299	20	251	15	105	10	266	9
12	Desember	550	20	275	13	423	23	501	13	250	11	514	14
Jumlah		3.016	134	1.912	91	3.360	197	2.271	121	1.874	88	2184	85

Sumber : Dinas PKPK Kota Parepare tahun 2013

Berdasarkan tabel di atas, curah hujan tertinggi di Kota Parepare terjadi pada Tahun 2010 yaitu sebesar 3.360 mm dengan jumlah hari hujan sebanyak 197 dan curah yang terendah pada Tahun 2012 sebesar 1.874 mm dengan jumlah hari hujan sebanyak 88. Untuk tahun ini rata-rata curah hujan : 1796 mm/tahun dan rata-rata bulanan sekitar 40 – 428 mm.

c. Hidrologi

Hidrologi adalah ilmu yang mempelajari pergerakan, distribusi dan kualitas air. Kondisi hidrologi di Kecamatan Ujung terdapat teluk, yaitu Teluk Parepare dan geohidrologi (air tanah ).

d. Geologi dan Jenis Tanah

Aspek geologi merupakan aspek yang mempunyai kaitan yang erat hubungannya dengan potensi sumberdaya tanah. Struktur geologi tertentu berasosiasi dengan ketersediaan air tanah, minyak bumi dan lain-lain. Selain itu struktur geologi selalu dijadikan dasar pertimbangan dalam pengembangan daerah dengan pembanguna jalan, permukiman, bendungan, selalu menghindari daerah yang berstruktur sesar, kekar, struktur yang miring dengan lapisan yang kedap air dan tidak kedap air.

Kecamatan Ujung sebagai pembentuk struktur batuan di wilayah Kecamatan Ujung antara lain endapan alluvial, batu gamping koral dan batuan vulkanik. Sedangkan struktur tanah dan batuan di wilayah Kecamatan Ujung meliputi struktur batuan (geologi) yang terdiri dari

struktur batuan gunung api kering (Qv) dan batuan gunung api bersifat menengah dan basah (Tnv).

### 3. Kondisi Demografi

#### a. Jumlah dan pertumbuhan penduduk

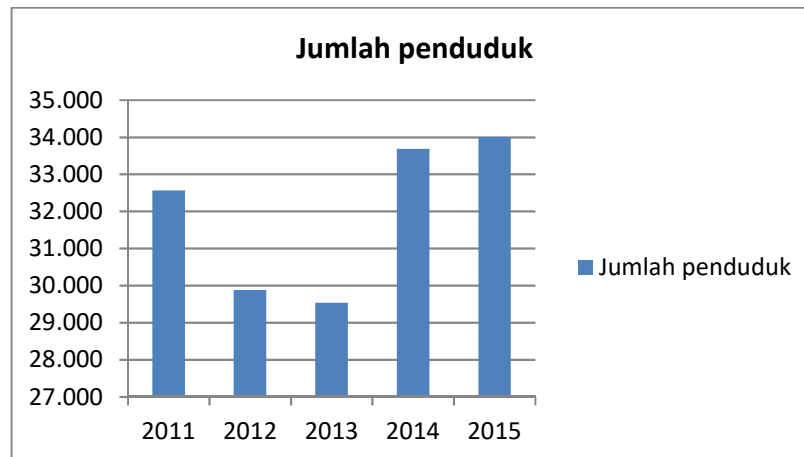
Jumlah dan pertumbuhan penduduk di Kecamatan Ujung dalam lima tahun terakhir yaitu pada tahun 2011-2015. Untuk lebih jelasnya dapat dilihat pada tabel dibawah ini:

**Tabel 9**  
Jumlah Penduduk Di Kecamatan Ujung 5 Tahun Terakhir

No	Tahun	Jumlah penduduk (jiwa)	Pertumbuhan penduduk (jiwa)
1	2011	32.562	1.379
2	2012	29.883	2.679
3	2013	29.535	348
4	2014	33.684	4.149
5	2015	34.006	332
Rata rata		31.934	1.775

*Sumber : Data BPS Kecamatan Ujung dalam angka 2015*

Berdasarkan tabel pertumbuhan penduduk pada tahun diatas, pertumbuhan penduduk tertinggi berada pada tahun 2014 yakni sekitar 4.149 jiwa sedangkan pertumbuhan penduduk terendah berada pada tahun 2015 yakni sekitar 332 jiwa.



Gambar 1: Grafik Jumlah Penduduk 5 Tahun Terakhir

Sumber : Data BPS Kecamatan Ujung dalam angka 2015

b. Kepadatan penduduk

Kepadatan ialah perbandingan dari jumlah penduduk dibagi dengan luas wilayahnya. Untuk kepadatan penduduk kecamatan dapat dilihat secara perkelurahan. Adapun kepadatan penduduk kecamatan adalah sebagai berikut:

**Tabel 10**  
Kepadatan Penduduk Kecamatan Ujung Tahun 2015

No	kelurahan	Jumlah penduduk	Luas (km <sup>2</sup> )	Kepadatan penduduk (jiwa/km <sup>2</sup> )
1	Labukkang	7.260	0,36	20.166
2	Mallusetasi	2.332	0,22	10.600
3	Ujung sabbang	3.557	0,36	9.880
4	Ujung bulu	6.365	0,38	16.750
5	Lapadde	14.169	9,98	1.419
Jumlah		33.684	11,30	2.980

Sumber: Registrasi Penduduk

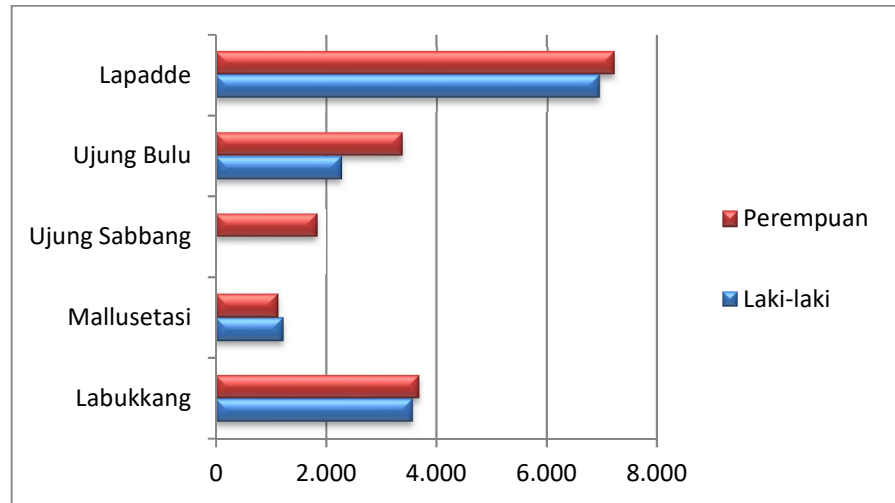
Berdasarkan tabel tersebut dapat disimpulkan bahwa kelurahan Labukkang merupakan kelurahan dengan kepadatan penduduk tertinggi yaitu sekitar 20.166 jiwa/km<sup>2</sup> dan kelurahan Lapadde merupakan kelurahan dengan kepadatan penduduk terendah yaitu hanya 1.419 jiwa/km<sup>2</sup>.

**Tabel 11**  
Jumlah Penduduk Berdasarkan Jenis Kelamin Pada  
Masing-Masing Kelurahan Kecamatan Ujung Tahun 2015

Kelurahan	Penduduk		
	Laki-laki	Perempuan	Jumlah
Labukkang	3.575	3.687	7.260
Mallusetasi	1.213	1.119	2.332
Ujung Sabbang	1.929	1.976	3.905
Ujung Bulu	2.279	3.386	6.365
Lapadde	6.949	7.220	14.169
Jumlah	16.442	17.242	33.684

*Sumber: Registrasi Penduduk*

Berdasarkan tabel diatas jumlah penduduk terbanyak terletak di Kelurahan Lapadde dengan jumlah penduduk 14.169 sedangkan penduduk paling sedikit terletak di Kelurahan Mallusetasi dengan jumlah penduduk 2.332.



Gambar 2: Grafik Jumlah Penduduk Berdasarkan Jenis Kelamin  
 Sumber : Registrasi Penduduk

### C. Gambaran Umum Kelurahan Ujung Sabbang

#### 1. Letak Geografis Dan Administraif

Kelurahan Ujung Sabbang merupakan salah satu kelurahan yang berada di Kecamatan Ujung. Orbitasi (jarak dari pusat pemerintahan) Kelurahan Ujung Sabbang dengan Kecamatan Ujung yaitu 1,75 km . Kelurahan Ujung Sabbang adalah salah satu dari 9 (sembilan) Desa yang terdapat di Kecamatan Ujung. Terletak pada koordinat bujur 119.622387Bujur Timur dan koordinat lintang - 4.009746 Lintang Selatan dengan ketinggian DPL (M) 8. Batas wilayah Kelurahan Ujung Sabbang yaitu:

- Sebelah Utara yaitu Laut
- Sebelah Timur yaitu Kelurahan Kampung Pisang
- Sebelah Barat yaitu Laut
- Sebelah Selatan yaitu Kelurahan Mallusetasi



**Tabel 12**

Luas Daerah Berdasarkan RW Di Kelurahan Ujung Sabbang

<b>No</b>	<b>RW</b>	<b>Luas (Ha)</b>	<b>Persentase %</b>
1	I	4,18	11,6
2	II	3,42	9,5
3	III	5,7	15,8
4	IV	9,5	26
5	V	2,66	7,38
6	VI	1,9	5,27
7	VII	2,28	6,3
8	VIII	1,52	4,2
9	IX	6,84	19,0
Jumlah		38,00 Ha	100,00 %

*Sumber : Registrasi Penduduk*

**PETA KELURAHAN UJUNG SABBANG**

## 2. Aspek Fisik Dasar

### a. Topografi

Kondisi topografi di kelurahan Ujung Sabbang terdiri dari daerah pantai sampai daerah bukan pantai. Namun lebih didominasi dengan daerah pantai dengan ketinggian 8 mdpl di kelurahan Ujung Sabbang.

### b. Klimatologi

Curah hujan sangat perlu diketahui dalam sektor pertanian karena curah hujan dapat menentukan ketersediaan air bagi tanaman di suatu daerah. Pada daerah yang tidak terairi oleh irigasi, maka pertanian di daerah tersebut sangat tergantung pada curah hujan. Curah hujan di Kelurahan Ujung Sabbang berkisar 1796 mm/tahun dan temperature udara rata-rata adalah 34 °C. Jumlah bulan hujan 5,00/bulan dengan tinggi tempat dari permukaan air laut 2,00 mdpl.

### c. Hidrologi

Keadaan hidrologi di Kelurahan Ujung Sabbang dibedakan menjadi 2 jenis yaitu dari PDAM dan air dibawah permukaan (air tanah). PDAM merupakan sumber air bersih yang dominan di gunakan masyarakat untuk kehidupan sehari-hari, namun ada beberapa masyarakat yang menggunakan sumur dan diperoleh tingkat kedalamannya 10-15 meter.

### d. Geologi Dan Jenis Tanah

Aspek geologi merupakan aspek yang mempunyai kaitan yang erat hubungannya dengan potensi sumber daya tanah. Selain itu struktur

geologi selalu dijadikan dasar pertimbangan dalam pengembangan daerah dengan pembangunan sarana dan prasarana.

Jenis tanah di Kelurahan Ujung Sabbang adalah endapan alluvial, batu gamping koral dan batuan vulkanik. Sedangkan struktur tanah dan batuan di wilayah Kecamatan Ujung meliputi struktur batuan (geologi) yang terdiri dari struktur batuan gunung api kering (Qv) dan batuan gunung api bersifat menengah dan basah (Tnv).

e. Tata Guna Lahan

Tata Guna Lahan (*land use*) adalah suatu upaya dalam merencanakan penggunaan lahan dalam suatu kawasan yang meliputi pembagian wilayah untuk pengkhususan fungsi-fungsi tertentu. Untuk lebih detailnya pembagian lahan di kelurahan Ujung Sabbang dapat dilihat pada tabel berikut ini :

**Tabel 13**  
Tata Guna Lahan Kelurahan Ujung Sabbang

No	Penggunaan lahan	Luas (km <sup>2</sup> )	Persentase (%)
1	Pemukiman	0,14	37
2	Perdagangan	10,64	28
3	Perkantoran	0,0436	12
4	Pendidikan	0,0304	10
5	kesehatan	0,0152	4
6	Peribadatan	0,0114	3
7	RTH	0,0124	2
8	Lahan kosong	0,0078	1
9	Pelabuhan	0,0128	3
Jumlah		38,0 km <sup>2</sup>	100 %

Sumber : BPS Kota Parepare 2017

Dari tabel tersebut dapat disimpulkan bahwa penggunaan lahan terbesar yakni pemukiman dengan luas 14,0 Ha atau sekitar 37% dari luas Kelurahan Ujung Sabbang dan yang terendah yakni lahan kosong dengan luas 0,78 Ha atau sekitar 1% dari wilayah.

### 3. Demografi

#### a. Jumlah penduduk

Jumlah penduduk Kelurahan Ujung Sabbang pada tahun 2016 yang di bedakan berdasarkan RW, dapat dilihat pada tabel di bawah ini:

**Tabel 14**  
Jumlah Penduduk Kelurahan Ujung Sabbang Pada Tahun 2015

No	RW	Jumlah penduduk (jiwa)
1	I	483
2	II	132
3	III	445
4	IV	476
5	V	234
6	VI	249
7	VII	317
8	VII	256
9	IX	418
Jumlah		3.905

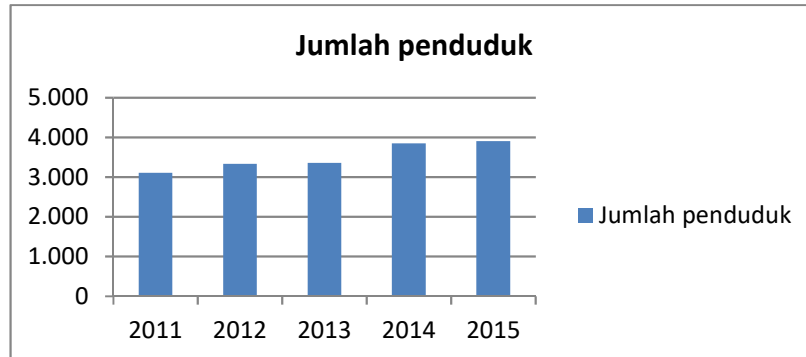
*Sumber: Registrasi penduduk*

**Tabel 15**  
Jumlah Penduduk Kelurahan Ujung Sabbang 5 Tahun Terakhir

No	Tahun	Jumlah penduduk (jiwa)	Pertumbuhan penduduk (jiwa)
1	2011	3.104	106
2	2012	3.332	278
3	2013	3.354	83
4	2014	3.846	164
5	2015	3.905	134
Rata rata		3.508	153

Sumber : Data Kelurahan Ujung sabbang dalam angka 2015

Berdasarkan tabel pertumbuhan penduduk pada tahun diatas, pertumbuhan penduduk tertinggi berada pada tahun 2012 yakni sekitar 278 jiwa sedangkan pertumbuhan penduduk terendah berada pada tahun 2013 yakni sekitar 83 jiwa.



Gambar 3 :Grafik Jumlah Penduduk 5 tahun terakhir

Sumber : Data kelurahan Ujung dalam angka 2015

#### b. Kepadatan Penduduk

Kepadatan Penduduk adalah perbandingan dari jumlah penduduk dibagi dengan luas wilayahnya. Kepadatan penduduk di Kelurahan Ujung Sabbang dapat dilihat secara perkelurahan seperti berikut:

**Tabel 16**  
Kepadatan Penduduk Kelurahan Ujung Sabbang Tahun 2015

No	RW	Jumlah penduduk	Luas (Ha)	Kepadatan penduduk
1	I	483	4,18	156
2	II	132	3,42	37
3	III	445	5,7	79
4	IV	476	9,5	52
5	V	234	2,66	88
6	VI	249	1,9	131
7	VII	317	2,28	139
8	VIII	256	1,52	168
9	IX	418	6,84	61
Jumlah		3.905	38,00 Ha	911

*Sumber: Data kelurahan Ujung sabbang tahun 2015*

Berdasarkan tabel tersebut dapat disimpulkan bahwa RW 8 merupakan RW dengan kepadatan penduduk tertinggi yaitu sekitar 168 jiwa/km<sup>2</sup> dan RW dengan kepadatan penduduk terendah yaitu RW 2 dengan kisaran 37 jiwa/km<sup>2</sup>.

c. Jumlah Penduduk Berdasarkan Agama

Jumlah penduduk Kelurahan Ujung Sabbang Pada tahun 2015, yang dibedakan berdasarkan agama yang dianut dapat di lihat pada tabel di bawah ini:

**Tabel 17**  
**Jumlah Penduduk Berdasarkan Agama Kelurahan**  
**Ujung Sabbang Tahun 2015**

No	Agama	Jumlah penduduk								
		Rw I	Rw II	Rw III	Rw IV	Rw V	Rw VI	Rw VII	Rw VIII	Rw IX
1	Islam	375	244	660	351	162	205	206	283	900
2	Kristen	33	20	60	85	16	34	18	-	1
3	Katholik	17	3	18	9	8	17	4	1	-
4	Hindu	-	-	6	-	-	-	-	-	-
5	Budha	4	-	-	86	48	8	23	-	-

*Sumber : Registrasi penduduk*

d. Jumlah Penduduk Berdasarkan Jenis Kelamin

Berdasarkan jenis kelamin tampak bahwa jumlah penduduk laki-laki di Kelurahan Ujung Baru dalam angka tahun 2015 adalah 1.929 jiwa laki-laki dan perempuan dalam angka tahun 2015 adalah 1.976 jiwa. Untuk lebih jelasnya dapat dilihat pada table dibawah ini:

**Tabel 18**  
**Jumlah Penduduk Berdasarkan Jenis Kelamin Kelurahan**  
**Ujung Sabbang Tahun 2015**

No	Jenis Kelamin	Jumlah penduduk ( jiwa )
1	Laki-laki	1.929
2	Perempuan	1.976
	Jumlah	3.905

*Sumber : Kota Pare-pare Dalam Angka 2016*



## D. Karakteristik Responden Penelitian

### 1. Umur Responden

Deskripsi responden menurut umur menguraikan atau memberikan gambaran mengenai umur responden yang menjadi sampel dalam penelitian ini. Oleh karena itulah dalam deskripsi karakteristik responden menurut umur dapat disajikan deskripsi karakteristik responden menurut umur yaitu pada tabel 19 berikut :

**Tabel 19**  
Jumlah Responden Menurut Usia

Umur	Frekuensi	Presentase
25-34	15	15,62
34-44	25	26,04
45-53	37	38,54
>60	19	19,79
<b>Jumlah</b>	<b>96</b>	<b>100</b>

*Sumber : Hasil Analisis 2017*

Pada tabel diatas memberikan gambaran bahwa pada umumnya usia responden dalam penelitian ini tergolong usia produktif, sehingga mampu memberikan informasi yang akurat sesuai dengan kebutuhan data.

### 2. Tingkat Pendidikan Terakhir Responden

Tingkat pendidikan menunjukkan pengetahuan dan daya pikir yang dimiliki oleh seorang responden. Oleh karena itulah dalam penelitian ini maka tingkat pendidikan responden dapat diklasifikasikan menjadi empat

bagian yaitu SD, SMP, SMA dan S1. Untuk lebih jelasnya dapat dilihat pada tabel di bawah ini :

**Tabel 20**  
Jumlah Responden Menurut Tingkat Pendidikan

Tingkat Pendidikan	Frekuensi	Persentase (%)
SD	4	4.17
SMP	23	23.96
SMA	36	37.50
S1	33	34.38
<b>Jumlah</b>	<b>96</b>	<b>100</b>

*Sumber : Hasil Analisis 2017*

Dari tabel 20 di atas menjelaskan bahwa responden didominasi dengan responden berpendidikan SMA yaitu sebanyak 36 orang atau 37% responden. Hal ini menunjukkan bahwa responden mampu memahami dan memberikan informasi akurat mengenai pernyataan-pernyataan dalam kuesioner.

### 3. Jenis Kelamin Responden

Jumlah responden berdasarkan jenis kelamin laki-laki lebih banyak yaitu sebanyak 69 orang sedangkan responden dengan jenis kelamin perempuan adalah sebanyak 27 orang. Untuk lebih jelasnya dapat dilihat pada tabel berikut:

**Tabel 21**  
Jumlah Responden Menurut Jenis Kelamin

Jenis Kelamin	Frekuensi	Presentase (%)
Laki-Laki	69	71,88
Perempuan	27	28,13
<b>Jumlah</b>	<b>96</b>	<b>100</b>

*Sumber : Hasil Analisis 2017*

## **E. Gambaran Kondisi Pelabuhan Cappa Ujung**

### **1. Lokasi Pelabuhan Cappa Ujung**

Pelabuhan Cappa Ujung terletak di Kelurahan Ujung Sabbang, Kecamatan Ujung, Kota Parepare pada  $04^{\circ} 0' 2,85''$  LS dan  $119^{\circ} 37' 16,63''$  BT yang menghadap langsung dengan Teluk Suppa. Berbagai jenis kapal melakukan berbagai pelayaran barang baik yang akan masuk di Provinsi Sulawesi Selatan ataupun ke provinsi lain. Luas Kawasan Pelabuhan Cappa Ujung Sekitar 24.5 ha. Pelabuhan Cappa Ujung sebagai pelabuhan barang adalah pelabuhan yang dibangun untuk memberikan fasilitas bagi kegiatan yang berhubungan dengan bongkar muat barang yang dilengkapi dengan fasilitas-fasilitas dalam menunjang aktivitas.

Pelabuhan tersebut tentunya memberikan peranan yang besar terhadap kelancaran lalu lintas perdagangan antar pulau. Hal ini terasa semakin ramai dan meningkat dari tahun ke tahun khususnya di bidang bongkar muat barang atau komoditi berupa hasil-hasil pertanian, perkebunan dan hasil hutan serta kebutuhan pokok lainnya. Dilihat dari lalu lintas barang dan orang yang terjadi pada pelabuhan ini, maka wilayah hinterland pun ikut berkembang meliputi berbagai wilayah disekitarnya (Ajatappareng) yaitu Kabupaten Pinrang, Kabupaten Sidrap, Kabupaten Enrekang, Kabupaten Kabupaten Barru, dan beberapa kabupaten lain. Hal ini dibuktikan juga dengan meningkatnya prasarana yang ada di Desa Bira seperti jaringan jalan, listrik, drainase dan telekomunikasi. Oleh karena itu keberadaan Pelabuhan Cappa

Ujung ini membawa efek pengganda bagi tumbuhnya sektor lainnya, seperti sektor perdagangan dan jasa turut mengalami peningkatan. Begitu pula dengan kebutuhan akan perumahan dan fasilitas sosial lainnya sejalan dengan pertambahan penduduk akibat migrasi pekerja sektor lainnya.



Gambar 4: Kantor Pelabuhan Cappa Ujung  
*Sumber : Survey lapangan 2017*

**PETA LOKASI PENELITIAN**

## 2. Kondisi Dan Aktifitas Pelabuhan

Pelabuhan pada hakekatnya merupakan faktor terpenting dalam penyelenggaraan pengangkutan dilaut, dimana pelabuhan sebagai “terminal point” bagi kapal merupakan hal yang paling utama. Selain itu, pelabuhan juga mempunyai peranan sebagai *gate way* atau sebagai pintu gerbang dari satu negara ke negara yang lain atau dari satu daerah ke daerah lain. Untuk mendapatkan kedudukan hukum perusahaan yang bersetatus PT. (Persero), perusahaan ini melewati perjalanan yang panjang sesuai perkembangan lingkungan yang dihadapinya, dahulu perusahaan ini bersetatus *Haven bedrijf*. Sehingga dalam perkembanganya sebagai sarana untuk berpindahnya kapal dari satu tempat ke tempat yang lain, maka ada beberapa pelabuhan yang ada di Kota Parepare sebagai tempat persandaran kapal-kapal. Salah satu pelabuhan tersebut adalah Pelabuhan Cappa Ujung yang merupakan pelabuhan bagi kapal pengangkut barang.





Gambar 5: Aktivitas Pelabuhan Cappa ujung  
 Sumber : Survey lapangan 2017

### 3. Data Angkutan Pelabuhan Cappa Ujung

Perkembangan Pelabuhan Cappa Ujung dapat dilihat dari cukup berjalannya aktivitas kepelabuhanan dan bongkar muat barang ini di buktikan dengan data dari laporan Dinas Perhubungan Laut Kota Parepare tahun 2016.

Untuk lebih jelasnya dapat dilihat pada tabel berikut:

#### a. Data Kapal Non Perintis dan Bongkar Muat Barang

**Tabel 22**  
 Kunjungan Kapal Tidak Termasuk Perintis Dan Bongkar Muat Barang Pelabuhan Cappa Ujung Tahun 2012-2016

No	Tahun	Kapal			Barang			
		Kedatangan	DWT	GRT	Non Peti Kemas (TON)		Peti Kemas (TEUS)	
					Bongkar	Muat	Bongkar	Muat
1	2012	1,012	2,109,240	5,132,255	600,850	150,81	4,303	4,526
2	2015	1,122	2,597,367	5,301,317	630,374	175,77	4,550	4,798
3	2014	1,150	2,970,348	5,387,183	670,891	189,30	4,782	4,874
4	2015	1,102	2,296,742	5,258,371	600,850	150,81	4,303	4,541
5	2016	1,116	2,326,461	5,272,151	602,374	171,94	4,502	4,787

Sumber :Laporan Dinas Perhubungan Tahun 2016

## b. Data Kapal Perintis dan Bongkar Muat Barang

**Tabel 23**  
Kunjungan Kapal Perintis Dan Bongkar Muat Barang Di Pelabuhan Cappa Ujung  
Tahun 2012- 2016

NO	Tahun	Kapal			Barang	
		Kedatangan	DWT	GRT	Non Peti Kemas (TON)	
					Ekspor	Impor/ Bongkar
1	2012	12	41,090	141,372	-	17,592
2	2013	10	39,800	140,834	-	16,612
3	2014	11	40.737	141,201	-	17,641
4	2015	12	41,800	141,892	-	18,787
5	2016	14	43,006	142,524	-	19,817

Sumber :Laporan Dinas Perhubungan Tahun 2016

## c. Data Arus Bongkar Muat Barang Berdasarkan Komoditi

**Tabel 24**  
Arus Barang Berdasarkan Jenis Komoditi Yang Dibongkar  
Tahun 2016

NO	Jenis Komoditi Yang Dibongkar	JUMLAH (TON / KL)	Asal Komoditi Yang dibongkar (Kota /Kabupaten)
1	BBM	494,451	Surabaya
2	Pupuk	23,599	Samarinda
3	Aspal	24,137	Buton
4	Mie instant	23,784	Makassar
5	Sabun	22,686	Makassar
6	Minuman ringan	12,903	Makassar
7	Gencar	10,128	Makassar
8	Alat proyek	4,846	Surabaya
9	Semen	4,500	Makassar, Surabaya
<b>Jumlah</b>		<b>621,034</b>	

Sumber :Laporan Dinas Perhubungan Tahun 2016



**Tabel 25**  
**Arus Barang Berdasarkan Jenis Komoditi Yang Dimuat**  
**Tahun 2016**

<b>NO</b>	<b>Jenis Komoditi Yang Dimuat</b>	<b>JUMLAH (TON)</b>	<b>Asal Komoditi yang dimuat (Kota /Kabupaten)</b>	<b>Pelabuhan Tujuan Komoditi</b>
1	Beras	180,225	Sidrap, Pinrang, Soppeng, Barru, Wajo	Tarakan dan Balikpapan
2	Jagung	0	-	-
3	Gula Pasir	350	Bone	Tarakan, Ujung Lero, Balik Papan, Sebatik, Pantoloan
4	Sayur-sayuran	10,149	Enrekang	Ujung Lero
5	Buah-buahan	0	-	-
6	Telur	11,090	Sidrap	Tarakan, Ujung Lero, Balik Papan
7	Kopi	0	Enrekang, Tana Toraja	Pantoloan, Sebatik, Tarakan,
8	Kacang-kacangan	4	Enrekang	Ujung Lero, Balikpapan
9	Terigu	0	-	-
10	Besi tua	5,320	Pare-pare	Makassar
11	Bawang	10,591	Enrekang	Tarakan, Ujung Lero, Balik Papan, Sebatik, Pantoloan
12	Pakan ternak	15,653	Pare-pare, Sidrap	Tarakan, Ujung Lero, Balik Papan, Pantoloan
13	Gula merah	11	Soppeng, Enrekang	Tarakan, Ujung Lero, Balik Papan
14	Gencar	32,161	Sidrap	Tarakan, Ujung Lero, Balik Papan, Pantoloan
15	Arang tempurung	4,961	Sidrap	Tarakan, Ujung Lero, Balik Papan

16	Unggas	3,910	Sidrap, Pinrang, wajo	Tarakan, Ujung Lero, Balik Papan
17	Abu gosok	11	Sidrap	Tarakan, Ujung Lero, Balik Papan, Pantoloan
18	Ikan	163	Parepare, Pinrang, Baru	Tarakan, Ujung Lero, Balik Papan
	<b>Jumlah</b>	<b>274,284</b>		

*Sumber :Laporan Dinas Perhubungan Tahun 2016*

d. Jenis Kapal Yang Beroperasi

**Tabel 26**  
Jenis Kapal Yang Beroperasi Di Pelabuhan Cappa Ujung

No	Jenis Kapal
1	KMP. Indonesia Line
2	KMP. Sangke
3	KMP. Rahim Jaya Abadi
4	KMP. Nusantara Biru
5	KMP. Lero Bahari
6	KMP. Tanjung Pengharapan 1
7	KMP. Tanjung Pengharapan 2

*Sumber:Laporan Dinas Perhubungan Tahun 2016*

## e. Data Arus Pelayaran Kapal

**Tabel 27**  
Arus Pelayaran Kapal Di Pelabuhan Cappa Ujung

No.	Lintasan	Kapal Yang Melayani	Waktu Tempuh	Frekuensi dalam 1 Minggu
<b>1</b>	<b>Pelayaran Tetap</b>			
	Cappa Ujung- Tarakan	KM. Indonesia line	24 Jam	3
	Cappa Ujung – Pantloan	KM. Rahim Jaya Bahari	24 Jam	3
	Cappa Ujung -Bau –Bau	KM. Nusantara Biru	18 jam	3
	Cappa Ujung –Balikpapan	KM. Indonesia line	24 Jam	3
	Cappa Ujung – Makassar	KM. Nusantara Biru	24 Jam	4
	Cappa Ujung - Surabaya	KM. Nusantara Biru	24 Jam	2
<b>2</b>	<b>Pelayaran Tidak Tetap</b>			
	Cappa Ujung –Ujung Lero	KMP. Sangke KMP. Lero Bahari	1 Jam 1 Jam	7 7
<b>3</b>	<b>Pelayaran Luar Negeri</b>			
	Cappa Ujung – Sebatik Malaysia	KMP. Tanjung Pengharapan 1 KMP. Tanjung Pengharapan 2	24 Jam	1 1

Sumber :Laporan Dinas Perhubungan Tahun 2016

**Tabel 28**  
Arus Pelayaran Kapal Bongkar Muat Pelabuhan Di Kota Parepare Tahun 2016

NO	NAMA PELABUHAN	PELAYARAN LUAR NEGERI				PELAYARAN DALAM NEGERI								RAKYAT	SUB JUMLAH	JUMLAH	
		Tidak Tetap				Tetap				Tidak Tetap							
		UMUM		KHUSUS		UMUM		KHUSUS		UMUM		KHUSUS					
		NAS	ASING	NAS	ASING	NAS	ASING	NAS	ASING	NAS	ASING	NAS	ASING				
1	Nusantara	1	0	8		9	550	-	0	-	24	-	98	-	100	770	789
2	Cappa ujung	-	-	6		6	245	-	-	-	18	-	45	-	35	335	341
	Jumlah	1	0	14		15	795	-	-	-	42	-	143	-	135	1105	1130

Sumber :Laporan Dinas Perhubungan Tahun 2016

**Tabel 29**  
Volume Barang Bongkar Muat Pelabuhan Di Provnsi Sulawesi Selatan  
Tahun 2016

NO	Pelabuhan Bongkar/ Muat	Volume Bongkar	Volume Muat
1	Nusantara	1027,83	544016
3	<b>Cappa Ujung Parepare</b>	<b>621,03</b>	<b>274284</b>
4	Malili	-	-
5	Biring Kassi	0.004	20301
6	Hasanuddin	0.27	5233
7	Balantang Malili	324.02	103981
<b>Jumlah</b>		<b>1973,15,1</b>	<b>947.815</b>

*Sumber :Laporan Dinas Perhubungan Tahun 2016*

#### **F. Analisis Peran Pelabuhan Cappa Ujung Terhadap Pengembangan Wilayah Antar Pulau**

Untuk mengukur indikator sebagai data yang digunakan dalam mengukur faktor-faktor yang berperan dari Pelabuhan Cappa Ujung dalam pengembangan pengembangan wilayah antar pulau.

Selanjutnya dari hasil analisis penelitian dengan menggunakan metode skala likert akan didapatkan indikator apakah yang berperan terhadap masing-masing variabel yang ditinjau dari data yang diperoleh sehingga menjadikan dasar dalam menilai masing-masing indikator berdasarkan variabel yang telah di nilai.

##### **1. Indikator Kondisi Pelabuhan Cappa ujung**

Dari data yang diperoleh dari hasil wawancara kuesioner kemudian diolah dengan cara mengkalikan setiap poin dengan bobot yang sudah ditentukan dengan tabel bobot nilai. Untuk mendapatkan hasil interpretasi,

harus diketahui skor tertinggi (Y) dan angka terendah (X) untuk item penilaian. Untuk lebih jelasnya dapat dilihat pada proses di bawah:

**Tabel 30**  
Penilaian Kondisi Pelabuhan Cappa Ujung

Penilaian	Kondisi Pelabuhan	Persentase (%)	Skor	Nilai
Sangat Baik	29	30.2	4	120.8
Baik	38	39.58	3	118.74
Kurang Baik	21	21.87	2	43.74
Buruk	8	7.29	1	7.29
<b>Jumlah</b>	<b>96</b>	<b>100</b>		290.57

Sumber : Hasil Analisis 2017

Skor Tertinggi Sangat Setuju adalah  $4 \times 96 = 384$

Skor Terendah Sangat Tidak Setuju  $1 \times 96 = 96$

Rumus Indek % :  $\text{Total Skor} / Y \times 100$

Penyelesaian :

=  $\text{Total Skor} / Y \times 100$

=  $290 / 384 \times 100$

= **75.66 % Kategori Sangat Baik**

Dari hasil diatas maka dapat disimpulkan bahwa responden menilai untuk indikator kondisi Pelabuhan Cappa Ujung masih dalam kategori **Sangat Baik**.

## 2. Keberadaan Pelabuhan dalam Menunjang Ekonomi Masyarakat

Untuk indikator keberadaan pelabuhan dalam menunjang ekonomi masyarakat pada pelabuhan Cappa Ujung. Untuk lebih jelasnya dapat dilihat pada proses di bawah:

**Tabel 31**  
Penilaian Keberadaan Pelabuhan Cappa Ujung

Penilaian	Keberadaan Pelabuhan dalam Menunjang Ekonomi Masyarakat	Persentase (%)	Skor	Nilai
Sangat Baik	40	41.66	4	166.64
Baik	33	34.37	3	103.11
Kurang Baik	14	14.58	2	29.16
Buruk	9	9.37	1	9.37
<b>Jumlah</b>	<b>96</b>	<b>100</b>		308.28

Sumber : Hasil Analisis 2017

Skor Tertinggi Sangat Setuju adalah  $4 \times 96 = 384$

Skor Terendah Sangat Tidak Setuju  $1 \times 96 = 96$

Rumus Indek % :  $\text{Total Skor} / Y \times 100$

Penyelesaian :

=  $\text{Total Skor} / Y \times 100$

=  $308 / 384 \times 100$

= **80.28 % Kategori Sangat Baik**

Dari hasil diatas maka dapat disimpulkan bahwa responden menilai untuk indikator keberadaan Pelabuhan Cappa Ujung dalam menunjang ekonomi masyarakat termasuk dalam kategori **Sangat baik**.

### 3. Indikator Pembangunan Infrastruktur

Dari hasil survey lapangan tahun 2017 untuk indikator pembangunan infrastruktur pelabuhan cappa ujung diperoleh hasil yang cukup berbeda dengan indikator lainnya. Untuk lebih jelasnya dapat dilihat pada tabel dan proses analisis di bawah:

**Tabel 32**  
Penilaian Infrastruktur Pelabuhan Cappa Ujung

Penilaian	Pembangunan Infrastruktur	Persentase (%)	Skor	Nilai
Sangat Baik	11	11.45	4	45.8
Baik	18	18.75	3	56.25
Kurang Baik	34	35.41	2	70.82
Buruk	21	21.87	1	21.87
<b>Jumlah</b>	<b>96</b>	<b>100</b>		194.74

*Sumber : Hasil Analisis 2017*

Skor Tertinggi Sangat Setuju adalah  $4 \times 96 = 384$

Skor Terendah Sangat Tidak Setuju  $1 \times 96 = 96$

Rumus Indek % :  $\text{Total Skor} / Y \times 100$

Penyelesaian :

=  $\text{Total Skor} / Y \times 100$

=  $194 / 384 \times 100$

= **50.71 % Kategori Baik**

Dari hasil analisis diatas maka dapat disimpulkan bahwa responden menilai untuk indikator pembangunan infrastruktur Pelabuhan Cappa Ujung termasuk dalam kategori **Baik**.

#### 4. Indikator Lalulintas Pergerakan Barang

Dari hasil survey lapangan tahun 2017 untuk indikator lalulintas pergerakan barang di Pelabuhan Cappa Ujung diperoleh hasil yang bervariasi dari responden penelitian. Untuk lebih jelasnya dapat dilihat pada tabel dan proses analisis di bawah:

**Tabel 33**  
Penilaian Lalulintas Pergerakan Barang Pelabuhan Cappa Ujung

Penilaian	Lalulintas Pergerakan Barang	Persentase (%)	Skor	Nilai
Sangat Baik	20	20.83	4	83.33
Baik	31	32.29	3	96.875
Kurang Baik	33	34.37	2	68.75
Buruk	12	12.5	2	12.5
<b>Jumlah</b>	<b>96</b>	<b>100</b>		261.4

Sumber : Hasil Analisis 2017

Skor Tertinggi Sangat Setuju adalah  $4 \times 96 = 384$

Skor Terendah Sangat Tidak Setuju  $1 \times 96 = 96$

Rumus Indeks % :  $\text{Total Skor} / Y \times 100$

Penyelesaian :

=  $\text{Total Skor} / Y \times 100$

=  $261 / 384 \times 100$

= **68.08 % Kategori Baik**

Dari hasil analisis diatas maka dapat disimpulkan bahwa responden menilai untuk Indikator lalulintas pergerakan barang Pelabuhan Cappa Ujung termasuk dalam kategori **Baik**.

#### 5. Indikator Aktivitas Bongkar Muat

Pelabuhan Cappa Ujung adalah satu dari tiga pelabuhan yang ada di Kota Parepare dan merupakan pelabuhan barang dengan aktivitas utama adalah bongkar muat barang. Dari hasil survey lapangan tahun 2017 untuk indikator lalulintas pergerakan barang di Pelabuhan Cappa Ujung diperoleh



hasil yang beragam. Untuk lebih jelasnya dapat dilihat pada tabel dan proses analisis di bawah:

**Tabel 34**  
Penilaian Aktivitas Bongkar Muat Pelabuhan Cappa Ujung

Penilaian	Aktivitas Bongkar Muat	Persentase (%)	Skor	Nilai
Sangat Baik	33	34.38	4	13, 752
Baik	29	30.20	3	9,060
Kurang Baik	19	19.79	2	3,958
Buruk	15	15.62	1	1,562
<b>Jumlah</b>	<b>96</b>	<b>100</b>		28, 332

Sumber : Hasil Analisis 2017

Skor Tertinggi Sangat Setuju adalah  $4 \times 96 = 384$

Skor Terendah Sangat Tidak Setuju  $1 \times 96 = 96$

Rumus Indek % :  $\text{Total Skor} / Y \times 100$

Penyelesaian :

=  $\text{Total Skor} / Y \times 100$

=  $283 / 384 \times 100$

= **73.70 % Kategori Baik**

Dari hasil analisis diatas maka dapat disimpulkan bahwa responden menilai untuk indikator aktivitas bongkar muat Pelabuhan Cappa Ujung termasuk dalam kategori **Baik**.

#### 6. Indikator Kesempatan Kerja

Keberadaan Pelabuhan Cappa Ujung menjadi harapan bagi masyarakat akan terbukanya lapangan kerja baru, terlebih lagi Kota Parepare yang merupakan kota dengan karakteristiknya sebagai kota jasa. Dari hasil

wawancara kuesioner terhadap responden, untuk indikator kesempatan kerja diperoleh hasil sebagai berikut:

**Tabel 35**  
Penilaian Kesempatan Kerja

Penilaian	Kesempatan Kerja	Persentase (%)	Skor	Nilai
Sangat Baik	50	52.08	4	208.3
Baik	34	35.42	3	106.25
Kurang Baik	10	10.42	2	20.83
Buruk	2	2.08	1	2.08
<b>Jumlah</b>	<b>96</b>	<b>100</b>		<b>337.5</b>

Sumber : Hasil Analisis 2017

Skor Tertinggi Sangat Setuju adalah  $4 \times 96 = 384$

Skor Terendah Sangat Tidak Setuju  $1 \times 96 = 96$

Rumus Indek % :  $\text{Total Skor} / Y \times 100$

Penyelesaian :

=  $\text{Total Skor} / Y \times 100$

=  $337 / 384 \times 100$

= **87.76 % Kategori Sangat Baik**

Dari hasil analisis diatas maka dapat disimpulkan bahwa responden menilai untuk indikator kesempatan kerja termasuk dalam kategori **Sangat Baik**.

#### 7. Indikator Pendapatan Masyarakat

Pendapatan masyarakat merupakan salah satu faktor perkembangan ekonomi pada suatu wilayah. Adanya Pelabuhan Cappa Ujung tidak terlepas

dari peningkatan ekonomi masyarakat setempat yang ditandai dengan peningkatan pendapatan. Dari hasil wawancara koisioner terhadap responden, untuk indikator pendapatan masyarakat diperoleh hasil sebagai berikut:

**Tabel 36**  
Penilaian Pendapatan Masyarakat

Penilaian	Pendapatan Masyarakat	Persentase (%)	Skor	Nilai
Sangat Baik	57	59.38	4	237.5
Baik	23	23.96	3	71.87
Kurang Baik	11	11.46	2	22.91
Buruk	5	5.21	1	5.20
<b>Jumlah</b>	<b>96</b>	<b>100</b>		337.5

*Sumber : Hasil Analisis 2017*

Skor Tertinggi Sangat Setuju adalah  $4 \times 96 = 384$

Skor Terendah Sangat Tidak Setuju  $1 \times 96 = 96$

Rumus Indek % :  $\text{Total Skor} / Y \times 100$

Penyelesaian :

=  $\text{Total Skor} / Y \times 100$

=  $337 / 384 \times 100$

= **87.76 % Kategori Sangat Baik**

Dari hasil analisis diatas maka dapat disimpulkan bahwa responden menilai untuk indikator pendapatan masyarakat termasuk dalam kategori **Sangat Baik**.

## G. Hasil Rekapitulasi Indikator Penilaian

Dari hasil penilaian masyarakat tentang peran pelabuhan terhadap indikator-indikator variabel aktivitas pelabuhan dan pengembangan wilayah adalah sebagai berikut :

**Tabel 37**  
Hasil Rekapitulasi Terhadap Variabel Penelitian

No	Indikator	Persentase	Penilaian
1	Kondisi Pelabuhan	75.66 %	Sangat Baik
2	Keberadaan Pelabuhan	80.28 %	Sangat Baik
3	Pembangunan Infrastruktur	50.71 %	Baik
4	Lalulintas Pergerakan Barang	68.08 %	Baik
5	Aktivitas Bongkar Muat	73.70 %	Baik
6	Kesempatan Kerja	87.76 %	Sangat Baik
7	Pendapatan Masyarakat	87.76 %	Sangat Baik

*Sumber : Rekapitulasi Hasil Analisis 2017*

Dari hasil penilaian indikator Peranan Pelabuhan Cappa Ujung Terhadap Pengembangan Wilayah Antar Pulau diatas masih terdapat masalah dalam pada indikator penilaian pembangunan infrastruktur tidak cukup cepat dalam menunjang aktivitas pelabuhan. Sedangkan untuk indikator yang lain pada umumnya sudah baik bahkan ada yang sangat baik, atau dengan kata lain bahwa keberadaan pelabuhan cukup berperan penting dalam hal pengembangan wilayah antar pulau.

## H. Peran Pelabuhan Cappa Ujung Terhadap Pengembangan Wilayah Antar Pulau

### 1. Penilaian Kunjungan Kapal Dari dan Menuju Pelabuhan Cappa Ujung Parepare

Transportasi Laut terdapat Kota Parepare, Pelabuhan Cappa Ujung yang juga merupakan Pelabuhan Bongkar Muat Barang untuk pelayaran lokal (antar daerah) dan Pelayaran Nusantara terutama untuk Kawasan Timur Indonesia dan Pulau Kalimantan. Pelabuhan Cappa Ujung jelas memberikan peran terhadap Kota Parepare sebagai wilayah admnitrasinya. Peran tersebut dapat dilihat dari jumlah pelayaran bongkar muat yang ada di Kota Parepare yang di layani oleh dua pelabuhan yakni Pelabuhan Cappa Ujung Dan Pelabuhan Nusantara.

**Tabel 38**

Penilaian Kunjungan Kapal Dari Dan Menuju Pelabuhan Cappa Ujung Di Kota Parepare

NO	Nama Pelabuhan	Pelayaran Luar Negeri (Jumlah Kunjungan Kapal)	Pelayaran Dalam Negeri (Jumla Kunjungan Kapal)	Jumlah	Persen (%)	Kategori
1	Nusantara	9	770	789	70	Sangat Berperan
2	Cappa ujung	6	345	341	30	Kurang Berperan
Jumlah		15	1.105	1.130	100	

*Sumber : Hasil Analisis 2017*

## 2. Peran Pelabuhan Cappa Ujung di Kota Parepare

Salah satu ciri (karakteristik) utama pengembangan wilayah adalah interaksi antar wilayah. Interaksi antar wilayah meliputi perpindahan penduduk, barang, sarana produksi dan pembangunan lainnya dari suatu wilayah ke wilayah-wilayah lain, dari wilayah asal ke wilayah-wilayah tujuan.

Berpindahnya barang dari suatu tempat asal ke tempat tujuan adalah konsekuensi dari kesepakatan perdagangan antar pembeli dan penjual atau merupakan hasil transaksi perdagangan. Prinsip dalam perdagangan adalah saling menguntungkan bagi penjual dan pembeli. Di samping barang terdapat jasa dalam interaksi antar wilayah, yang dimaksudkan adalah jasa transportasi yang melayani pengangkutan barang dan manusia dari tempat asal ke tempat tujuan.

Jasa transportasi merupakan unsur pembentuk pertumbuhan dan pengembangan wilayah. Perpindahan penduduk, barang dan sarana produksi dan pembangunan diharapkan memberikan manfaat positif, yaitu melaksanakan kegiatan produktif, meningkatkan produksi dan produktivitas, ataupun menunjang pembangunan proyek, pembangunan pabrik/industri dan instalasi penting. Dilihat dari segi pengembangan wilayah, jasa pelayanan transportasi membarikan kontribusi yang sangat besar dalam melayani angkutan perpindahan penduduk, barang, sarana produksi dan sarana pembangunan antar wilayah.

Untuk transportasi laut terdapat Pelabuhan Cappa Ujung, merupakan pelabuhan barang tempat berlabuhnya kapal motor dan kapal kayu, berfungsi sebagai tempat bongkar muat barang antar daerah dan pelayaran nusantara terutama untuk Kawasan Timur Indonesia dan Pulau Kalimantan.

**Tabel 39**  
Penilaian Peran Pelabuhan Cappa Ujung Di Kota Parepare

NO	Pelabuhan Bongkar/ Muat	Volume Bongkar (ton)	Persentase	Volume Muat (ton)	Persentase
1	Nusantara	102.783	99,08	544.016	66,48
2	<b>Cappa Ujung</b>	<b>621,03</b>	<b>0,59</b>	<b>274.284</b>	<b>33,52</b>
<b>Jumlah</b>		<b>103.404,03</b>	<b>100</b>	<b>818.300</b>	<b>100</b>

Sumber : Hasil Analisis 2017

Dari hasil Analisa dan penilaian pada tabel diatas terlihat jelas bahwa pelabuhan cappa ujung memiliki peran cukup vital utamanya dalam proses muat barang. Terbukt dengan hasil penilaian volume muat sebesar 274.284 ton dengan persentase 33,52 % dengan kategori berperan dalam pengembangan wilayah baik untuk mengangkut hasil bumi dari wilayah sekitar maupun dalam proses pendidtribusi barang antar pulau.

**Tabel 40**  
Arus Pelayaran Kapal Di Pelabuhan Cappa Ujung

No.	Lintasan	Kapal Yang Melayani	Waktu Tempuh	Frekuensi dalam 1 Minggu
<b>1</b>	<b>Pelayaran Tetap</b>			
	Cappa Ujung - Tarakan	KM. Indonesia line	24 Jam	3
	Cappa Ujung – Pantloan	KM. Rahim Jaya Bahari	24 Jam	3
	Cappa Ujung - Bau –Bau	KM. Nusantara Biru	18 jam	3
	Cappa Ujung –Balikpapan	KM. Indonesia Line	24 Jam	3
	Cappa Ujung – Makassar	KM. Nusantara Biru	24 Jam	4

	Cappa Ujung - Surabaya	KM. Nusantara Biru	24 Jam	2
<b>2</b>	<b>Pelayaran Tidak Tetap</b> Cappa Ujung – Ujung Lero	KMP. Sangke KMP. Lero Bahari	1 Jam 1 Jam	7 7
<b>3</b>	<b>Pelayaran Luar Negeri</b> Cappa Ujung – Sebatik Malaysia	KMP. Tanjung Pengharapan 1 KMP Tanjung Pengharapan 2	24 Jam	1 1

Sumber :Laporan Dinas Perhubungan Tahun 2016

**Tabel 41**  
Arus Pelayaran Kapal Bongkar Muat Pelabuhan Di Kota Parepare Tahun 2016

NO	NAMA PELABUHAN	PELAYARAN LUAR NEGERI				PELAYARAN DALAM NEGERI								RAKYAT	SUB JUMLAH	JUMLAH
		Tidak Tetap		SUB JUMLAH	Tetap				Tidak Tetap							
		UMU M	KHUSUS		UMU M	KHUSUS		UMU M	KHUSUS							
		NAS	ASING		NAS	ASING	NAS	ASING	NAS	ASING						
1	Nusantara	1	0	8	9	550	-	0	-	24	-	98	-	100	770	789
2	Cappa ujung	-	-	6	6	245	-	-	-	18	-	45	-	35	345	341
	<b>Jumlah</b>	<b>1</b>	<b>0</b>	<b>14</b>	<b>15</b>	<b>795</b>	<b>-</b>	<b>-</b>	<b>-</b>	<b>42</b>	<b>-</b>	<b>143</b>	<b>-</b>	<b>135</b>	<b>1105</b>	<b>1130</b>

Sumber :Laporan Dinas Perhubungan Tahun 2016

Dari hasil perhitungan diatas dapat dilihat peran Pelabuhan Cappa Ujung untuk wilayah administrasi Parepare adalah cukup berperan jika dibandingkan dengan Pelabuhan Nusantara. Meskipun pelabuhan ini berstatus pelabuhan rakyat namun aktivitas dan perannya jika di tinjau dari



nilai bongkar dan muat posisinya adalah berperan dengan nilai persentase sebesar 33,52 persen.

### 3. Peran Pelabuhan Cappa Ujung dalam Pengembangan Wilayah antar pulau

Pelabuhan Cappa Ujung tidak hanya berperan dalam transportasi lokal dan regional. Khususnya dalam menyalurkan barang. Pelabuhan Cappa Ujung juga memiliki andil yang cukup dalam alur transportasi barang di Sulawesi Selatan, baik dalam mengekpor/memuat barang hasil alam dari wilayah sekitar Kota Parepare maupun dalam mengimpor/bongkar barang yang berasal dari luar daerah yang digunakan untuk melayani kebutuhan wilayah di sekitar. Ada beberapa wilayah yang mampu dilayani oleh pelabuhan ini, walaupun jangkauan dan kapasitasnya masih belum cukup berkembang namun masih dapat melayani dengan maksimal alur pergerakan barang di Sulawesi Selatan. Berikut adalah hasil penilaian Peran Pelabuhan Cappa Ujung, yang dilihat dari frekuensi kunjungan dan keberangkatan kapal dalam 7 hari.:

**Tabel 42**  
Pelabuhan/ Pulau Tujuan Kapal Yang Melalui Pelabuhan Cappa Ujung

No.	Pelabuhan Asal Tujuan	Kapal Yang Melayani	Frekuensi dalam 1 Minggu	Persentase (%)	Kategori Peran	
<b>Pelabuhan Cappa Ujung</b>						
1	APDP	Makassar	KM Nusantara Biru	4	57.1	Berperan
2		Ujung Lero	KMP. Sangke KMP Lero Bahari	7	100	Sangat Berperan
3	APAP	Bau –Bau	KM Nusantara Biru	3	42.8	Kurang Berperan

4		Pantloan	KM.Rahim Jaya Bahari	3	42.8	Kurang Berperan
5	Antar Pulau	Tarakan	KM. Indonesia line	3	42.8	Kurang Berperan
6		Balikpapan	KM. Indonesia line	3	42.8	Kurang Berperan
7		Surabaya	KM Nusantara Biru	2	28.5	Kurang Berperan
8	Luar Negeri	Tawaw Malaysia	KMP. Tanjung Pengharapan 1 KMP. Tanjung Pengharapan 2	1	14.28	Tidak Berperan
<b>Pelabuhan Nusantara</b>						
1	APDP	Makassar	KM Prince Soya	4	57.1	Berperan
2	APAP	Bau –Bau	KM Prince Soya	4	57.1	Berperan
3		Pantloan	KM Prince Soya	4	57.1	Berperan
4		Manado	KM Prince Soya	4	57.1	Berperan
5	Antar Pulau	Tarakan	KM Quenn Soya	3	42.8	Kurang Berperan
6		Balikpapan	KM Prince Soya	3	42.8	Kurang Berperan
7		Nunukan	KM Prince Soya	3	42.8	Kurang Berperan
8		Bima	KM Dobon Solo	3	42.8	Kurang Berperan
9		Lombok	KM Agoamas	3	42.8	Kurang Berperan
10		Surabaya	KM Ciremai	3	42.8	Kurang Berperan
11		Jakarta	KM Agoamas	3	42.8	Kurang Berperan
12	Luar Negeri	Tawaw	KM Nusantara	1	14.28	Tidak Berperan
13		Kinabalu	KM Nusantara	1	14.28	Tidak Berperan
14		Kuching	KM Nusantara	1	14.28	Tidak Berperan

Sumber :Survey dan Wawancara tahun 2017

Keterangan: APDP: Antar Pelabuhan Dalam Provinsi

APDP:Antar Pelabuhan Antar Provinsi

**Tabel 43**

Frekuensi Pelayaran Pelabuhan Cappa Ujung dalam Provinsi Sulawesi Selatan

No.	Pelabuhan Asal Tujuan		Jumlah Pelabuhan	Frekuensi	Persentase (%)	Kategori Peran
<b>Pelabuhan Cappa Ujung</b>						
1	APDP	Makassar	1	4	57.1	Berperan
2		Ujung Lero	1	7	100	Sangat Berperan
<b>Pelabuhan Nusantara</b>						
1	APDP	Makassar	1	4	57.1	Berperan

Sumber :Survey dan Wawancara tahun 2017

**Tabel 44**

Frekuensi Pelayaran Pelabuhan Cappa Ujung dalam Pulau Sulawesi

No.	Pelabuhan Asal Tujuan		Jumlah Pelabuhan	Frekuensi	Persentase (%)	Kategori Peran
<b>Pelabuhan Cappa Ujung</b>						
1	APAP	Bau –Bau	1	3	42.8	Berperan
2		Pantloan	1	3	42.8	Berperan
<b>Pelabuhan Nusantara</b>						
1	APAP	Bau –Bau	1	4	57.1	Berperan
2		Pantloan	1	4	57.1	Berperan
3		Manado	1	4	57.1	Berperan

Sumber :Survey dan Wawancara tahun 2017

**Tabel 45**

Frekuensi Pelayaran Pelabuhan Cappa Ujung Antar Pulau dalam Negeri

No.	Pelabuhan Asal Tujuan		Jumlah Pelabuhan	Frekuensi	Persentase (%)	Kategori Peran
<b>Pelabuhan Cappa Ujung</b>						
1	Antar Pulau	Tarakan	1	3	42.8	Berperan
2		Balikpapan	1	3	42.8	Berperan
3		Surabaya	1	2	28.5	Kurang Berperan
<b>Pelabuhan Nusantara</b>						
1	Antar Pulau	Tarakan	1	3	42.8	Berperan
2		Balikpapan	1	3	42.8	Berperan
3		Nunukan	1	3	42.8	Berperan
4		Bima	1	3	42.8	Berperan
5		Lombok	1	3	42.8	Berperan
6		Surabaya	1	3	42.8	Berperan
7		Jakarta	1	3	42.8	Berperan

Sumber :Survey dan Wawancara tahun 2017

**Tabel 46**

Frekuensi Pelayaran Pelabuhan Cappa Ujung Antar Pulau Luar Negeri

No.	Pelabuhan Asal Tujuan		Frekuensi (perminggu)	Persentase (%)	Kategori Peran
<b>Pelabuhan Cappa Ujung</b>					
1	Luar Negeri	Tawaw Malaysia	1	14.28	Kurang Berperan
<b>Pelabuhan Nusantara</b>					
1	Luar Negeri	Tawaw	1	14.28	Kurang Berperan
2		Kinabalu	1	14.28	Kurang Berperan
3		Kuching	1	14.28	Kurang Berperan

Sumber : Survey dan Wawancara tahun 2017

Dari hasil analisa diatas, dapat dilihat bahwa Peran Pelabuhan Cappa Ujung dalam pengembangan wilayah antar pulau khususnya dalam alur pergerakan barang antar pulau cukup beragam. Peran Cappa Ujung untuk Pulau Kalimantan khususnya Tarakan dan Balikpapan berada pada kategori Kurang Berperan. Sementara untuk Pulau Sulawesi khususnya Sulawesi Tengah melalui Pelabuhan Pantoloan juga masuk dalam kategori berperan, begitu juga dengan Pelabuhan Bau- Bau dan Pelabuhan Makassar. Sementara itu untuk Pelabuhan Surabaya masuk dalam kategori kurang berperan dan untuk wilayah Ujung Lero yang masuk dalam wilayah Kecamatan Suppa, perannya justru sangat tinggi dengan frekuensi pelayaran yang sangat tinggi.

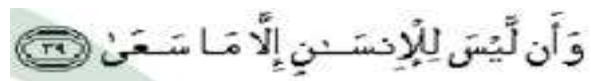
**PETA ALUR PELAYARAN NUSANTARA**

**PETA ALUR PELAYARAN CAPP A UJUNG**

## I. Hasil Pembahasan Dalam Islam

Dalam Islam, pertumbuhan harus seiring dengan pemerataan. Tujuan kegiatan ekonomi, bukanlah meningkatkan pertumbuhan sebagaimana dalam konsep ekonomi kapitalisme. Tujuan ekonomi Islam lebih memprioritaskan pengentasan kemiskinan dan pengurangan pengangguran. Karena itu, Islam menekankan keseimbangan antara pertumbuhan dan pemerataan. Pertumbuhan bukan menjadi tujuan utama, kecuali dibarengi dengan pemerataan. Dalam konsep Islam, pertumbuhan dan pemerataan merupakan dua sisi dari sebuah entitas yang tak terpisahkan, karena itu keduanya tak boleh dipisahkan.

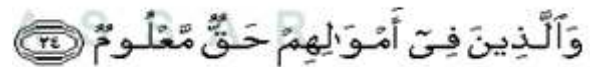
Secara umum bisa dibilang bahwa ekonomi adalah sebuah bidang kajian tentang pengurusan sumber daya material individu, masyarakat, dan negara untuk meningkatkan kesejahteraan hidup manusia karena kebutuhan ekonomi ilmu tentang tindakan dan perilaku dan tindakan manusia untuk memenuhi kebutuhan hidupnya yang bervariasi dan berkembang dengan sumber daya alam yang ada melalui kegiatan produksi, konsumsi, atau distribusi. Sebagaimana dalam firman Allah dalam QS. An Najm/53:39 dan QS. Al Ma'arij/70:24



Terjemahnya;

*“Dan bahwasanya seorang manusia tiada memperoleh selain apa yang telah diusahakannya”. (Kementrian Agama, RI : 2012 )*

Dan bahwasanya perkara yang sesungguhnya itu ialah (seorang manusia tiada memperoleh selain apa yang telah diusahakannya) yaitu memperoleh kebaikan dari usahanya yang baik, maka dia tidak akan memperoleh kebaikan sedikit pun dari apa yang diusahakan oleh orang lain. (Tafsir Jalalain, Al-Ma'aarij, hal. 340).



Terjemahnya:

*“Dan orang-orang yang dalam hartanya tersedia bagian tertentu”  
(Kementrian Agama, RI : 2012 )*

Dan sesungguhnya mereka telah menyesatkan dengan nama-nama tersebut kebanyakan manusia memerintahkan manusia untuk menyembahnya dan janganlah engkau tambahkan bagi orang-orang yang zalim itu selain kesesatan, ayat ini diathafkan kepada lafal qad adhalluu, yakni merupakan doa Nabi Nuh setelah Allah mewahyukan kepadanya, bahwasanya sekali-kali tidak ada orang yang mau beriman di antara kaummu, melainkan orang-orang yang telah beriman saja. (Tafsir Jalalain, An-Najm 53:24 hal. 370).

Berdasarkan prinsip ini, maka konsep ekonomi berdasarkan Alquran mengajarkan sistem berekonomi yang nafkah atau bermanfaat bagi masyarakat. Bukan materialistik dan bukan semata-mata untuk diri sendiri karena tujuan kemaslahatan di akhirat. Bahwasanya kemiskinan itu bisa berpotensi menggiring manusia pada jurang kekufuran, dalam artian kemiskinan dapat membuat kita lupa mensyukuri nikmat yang telah diberikan oleh Allah Swt.



## **BAB V**

### **PENUTUP**

#### **A. Kesimpulan**

Dari hasil analisis dan pembahasan untuk menjawab rumusan masalah dari penelitian ini maka dapat ditarik kesimpulan bahwa

1. Kondisi Pelabuhan Cappa Ujung adalah sebagai berikut:

Pelabuhan Cappa Ujung terletak di Kelurahan Ujung Sabbang, Kecamatan Ujung, Luas Kawasan Pelabuhan Cappa Ujung Sekitar 24.5 ha. Pelabuhan Cappa Ujung, Untuk kunjungan kapal pada tahun 2016 yang berlabuh di pelabuhan cappa ujung sebesar 1,116 kapal (2.326.461 DWT dan 5.272.151 GRT). Untuk arus bongkar barang berdasarkan komoditi pada tahun 2016 jumlah keseluruhan 621.034 ton yang berasal dari Samarinda, Buton, Makassar dan Surabaya. Sementara untuk arus muat barang berdasarkan komoditi berjumlah 274.284 ton yang berasal dari daerah hinterland dan foreland pelabuhan.

2. Dari hasil analisa skala likert dan pemaparan deskriptif, untuk menjawab rumusan masalah kedua yaitu bagaimana Peran Pelabhan Cappa Ujung Dalam Pengembangan Wilayah Antar Pulau adalah sebagai berikut:
  - a. Dari hasil penilaian indikator Peranan Pelabuhan Cappa Ujung Terhadap Pengembangan Wilayah Antar Pulau, diperoleh hasil Kondisi Pelabuhan 75.66% Sangat Baik, Keberadaan Pelabuhan 80.28% Sangat Baik,

Pembangunan Infrastruktur 50.71% Baik, Lalulintas Pergerakan Barang 68.08% Baik, Aktivitas Bongkar Muat 73.70% Baik, Kesempatan Kerja 87.76% Sangat Baik, Pendapatan Masyarakat 87.76% Sangat Baik. Dengan kata lain bahwa keberadaan pelabuhan berperan sangat baik dalam hal pengembangan wilayah antar pulau.

- b. Penilaian kunjungan kapal Pelabuhan Cappa Ujung Kota Parepare memperlihatkan persentase sebesar **30 %** dari jumlah kunjungan kapal dalam negeri sebesar 345 pelayaran dalam setahun dan 6 pelayaran dalam setahun untuk pelayaran luar negeri, dengan kata lain Pelabuhan Cappa Ujung masuk dalam kategori **Kurang Berperan** jika dilihat dari penilaian kunjungan kapal dari dalam maupun luar negeri.
- c. Dari hasil analisa, Pelabuhan Cappa Ujung untuk wilayah administrasi parepare adalah Kurang berperan jika dibandingkan dengan pelabuhan Nusantara. Meskipun pelabuhan ini berstatus pelabuhan rakyat namun aktivitas dan perannya jika di tinjau dari Volume bongkar dan muat posisinya adalah **Kurang Berperan** dengan nilai persentase sebesar **33,52%**.

## **B. Saran**

Berdasarkan dari kesimpulan atau hasil penelitian, maka dapat ditarik beberapa saran dari penelitian ini:

1. Sebaiknya memberikan perhatian besar terhadap pengelolaan, pemeliharaan dan penataan pelabuhan agar potensi pelabuhan menjadi berkembang dan lebih banyak memberikan kontribusi kepada pengembangan wilayah.
2. Konsisten dalam pengembangan potensi pelabuhan sehingga kawasan lebih cepat berkembang.
3. Perlu adanya pengelolaan yang baik terhadap Pelabuhan Cappa Ujung dengan pendekatan yang professional dan antisipasi sedini mungkin untuk mencegah dampak negatif bagi lingkungan yang diakibatkan oleh aktifitas pelabuhan

## DAFTAR PUSTAKA

### Referensi Buku

- Al-Qur'an dan Terjemah*. Edisi X. Bandung: Sukses Publishing, Departemen Agama Republik Indonesia, 2012.
- Al-Mahalli, Jalaluddin. *Tafsir Al-Jalalain*. Bandung: Sinar Baru Algensindo, 2015.
- Adji A disasmita, Sakti. *Transportasi dan Pengembangan Wilayah*. Yogyakarta: Graha Ilmu, 2011.
- Agung, I Gusti Ngurah. *Manajemamen Penulisan Skripsi, Tesis dan Disesrtasi*. Jakarta Utara: PT. Raja Grafindo Persada, 2004.
- AS, Nursyam. *Struktur Tata Ruang Wilayah Dan Kota*, Makassar: Alauddin University Press, 2013.
- Badan Pusat Statistik Kota Parepare. *Kota Parepare dalam Angka Tahun 2017*. Parepare: BPS, 2017.
- Badan Pusat Statistik Kota Parepare. *Kecamatan Ujung Dalam Angka Tahun 2017*.Parepare: BPS, 2017.
- Badan Pusat Statistik Kota Parepare. *Kelurahan Ujung Sabbang Dalam Angka Tahun 2017*. Parepare: BPS, 2017.
- Dahuri, Rokhmin. *Pengelolaan Sumber Daya Wilayah Pesisir dan Lautan Secara Terpadu*. Jakarta: PT Pradnya Paramita. 2008.
- Dinas Perhubungan Kota Parepare, *Laporan Tahunan Pelabuhan 2017*. Parepare: DISHUB, 2017.
- Fidel Miro. *Perencanaan transportasi :Untuk Mahasiswa, Perencana dan Praktisi*. Jakarta: Penerbit Erlangga, 2005.
- Ikatan Ahli Perencana Indonesia, *Kamus Tata Ruang*. Jakarata: PU Cipta Karya, 1997.
- Jahid, Jamaluddin. *Kapita Seleкта Perencanaan Wilayah*. Makassar: Alauddin University Press, 2012.

Muta'ali, Lutfi. *Penataan Ruang Wilayah dan Kota (Tinjauan Normatif-Teknis)*. Yogyakarta: BPFG Universitas Gadjah Mada, 2013.

Nur Nasution. *Manajemen Transportasi*. Jakarta: Ghalia Indonesia, 2004.

Qadrawi, Al Yusuf, *Islam Agama Ramah Lingkungan*, Jakarta : Pustaka Al Kautsar. 2002.

Quraish Shihab. *Tafsir Al-Mishbah*. Jakarta: Lentera Hati, 2012.

Rahadjo Adisasmita. *Pembangunan Ekonomi Perkotaan*. Graha Ilmu: Yogyakarta. 2005.

Rustiadi Ernan, dkk. *Perencanaan dan Pengembangan Wilayah*. Jakarta: Yayasan Obor, 2009.

Soedjono Krama dibrata. *Perencanaan Pelabuhan*. Bandung: Penerbit ITB, 2002.

Tohopi, Ridwan. *Konservasi Pesisir dalam Perspektif Studi Islam*, Yogyakarta: Pustaka Pelajar, 2014.

Triatmodjo, Prof. Dr. Ir. Bambang. *Perencanaan Pelabuhan*. Yogyakarta: Beta Offiset, 2009.

Yusuf Ali, Abdullah. *Qur'an, Terjemahan dan Tafsirnya*. Jakarta: Pustaka Firdaus, 1993.

### **Referensi Aturan**

\_\_\_\_\_, *Rencana Tata Ruang Wilayah Kabupaten Bantaeng Tahun 2012-2032*, Bantaeng: Bappeda Kabupaten Bantaeng, 2012

\_\_\_\_\_, *Undang-undang Nomor 26 tahun 2007 Tentang Penataan Ruang*, Jakarta: Republik Indonesia, 2007

\_\_\_\_\_, *Undang-undang Nomor 23 tahun 2014 Tentang Pemerintah*

*Daerah*, Jakarta: Republik Indonesia, 2007

\_\_\_\_\_, *Undang-undang Nomor 1 tahun 2014 Tentang Wilayah Pesisir*

*Dan Pulau-Pualu Kecil*. Jakarta: Republik Indonesia, 2007

\_\_\_\_\_, *Peraturan Daerah Nomor 9 tahun 2009 Tentang Rencana Tata*

*Ruang Wilayah Provinsi Sulawesi Selatan*, Makassar: Bappeda Sulsel, 2008

\_\_\_\_\_, *Keputusan Menteri Kelautan dan Perikanan Republik Indonesia*

*Nomor KEP.32/MEN/2010 tentang Penetapan Kawasan Minapolitan.2010*

### **Referensi Media Online dan Hasil Penelitian**

Danastri Sasya. *Penetapan Pusat Petumbuhan Baru Di Kecamatan Hajramukti*.  
Semarang: Universitas Diponegoro. 2011

[http://legaldgst.com/pdf/PP 69 TAHUN 2001 TENTANG KEPELABUHANAN.pdf](http://legaldgst.com/pdf/PP_69_TAHUN_2001_TENTANG_KEPELABUHANAN.pdf)

[Sunarti3383.blogspot.com/2013/](http://Sunarti3383.blogspot.com/2013/)

<http://chumataruni.blogspot.co.id/2013/01/peranan-penting-pelabuhan.html>

<http://dstarzmuslim.blogspot.co.id/2013/03/fungsi-peranan-dan-fungsi-manusia.html>

## DAFTAR RIWAYAT HIDUP



**Aliyah Abdul Rahman S.PWK** Lahir di Pekkabata Kabupaten Pinrang tanggal 18 Agustus 1994, ia merupakan anak kedua dari dua bersaudara dari pasangan **Abdul Rahman Hamid** dan **Heriana** yang merupakan Suku Bugis yang tinggal dan menetap di Kabupaten Sidenreng Rappang. Ia menghabiskan masa sekolah dasar di SDN 1 Kulo pada tahun 2001-2006.

Setelah itu melanjutkan pendidikan sekolah menengah pertama di SMP Negeri 3 Panca Rijang pada tahun 2007-2009 dan sekolah menengah atas di SMA Negeri 2 Panca Rijang Kabupaten Sidenreng Rappang pada tahun 2010-2012. Hingga pada akhirnya mendapat kesempatan untuk melanjutkan pendidikan ke jenjang yang lebih tinggi di UIN Alauddin Makassar melalui penerimaan Jalur (SPMB-PTAIN) dan tercatat sebagai Alumni Mahasiswa Program Studi Sarjana (S1) pada Jurusan Teknik Perencanaan Wilayah dan Kota Fakultas Sains dan Teknologi Universitas Islam Negeri (UIN) Alauddin Makassar setelah berhasil menyelesaikan Bangku kuliahnya selama 6 tahun.