

**STUDI DUKUNGAN INFRASTRUKTUR PEDESAAN DALAM RANGKA  
PENGEMBANGAN KAWASAN PERTANIAN DI KABUPATEN GOWA  
(Studi Kasus Kecamatan Bungaya Kabupaten Gowa)**



**Skripsi**

Diajukan untuk Memenuhi Salah Satu Syarat Meraih Gelar  
Sarjana Teknik Jurusan Teknik Perencanaan Wilayah dan Kota  
pada Fakultas Sains dan Teknologi  
UIN Alauddin Makassar

**Oleh**

**ANDI SYAHRATUL HAYANI**

NIM. 60800114013

**JURUSAN TEKNIK PERENCANAAN WILAYAH DAN KOTA  
FAKULTAS SAINS DAN TEKNOLOGI  
UIN ALAUDDIN MAKASSAR**

**2018**

## **PERNYATAAN KEASLIAN SKRIPSI**

Dengan penuh kesadaran, penyusun yang bertanda tangan di bawah ini menyatakan bahwa skripsi ini benar adalah hasil karya penyusun sendiri. Jika di kemudian hari terbukti bahwa ia merupakan duplikat, tiruan, plagiat, atau dibuat oleh orang lain, sebagian atau seluruhnya, maka skripsi dan gelar yang diperoleh karenanya batal demi hukum.

Samata-Gowa, November 2018

Penyusun,

Andi Syahratul Hayani

60800114013

UNIVERSITAS ISLAM NEGERI  
**ALAUDDIN**  
M A K A S S A R

## PERSETUJUAN SKRIPSI

Judul Skripsi : Studi Dukungan Infrastruktur Pedesaan Dalam Rangka Pengembangan Kawasan Pertanian Di Kabupaten Gowa  
Nama Mahasiswa : Andi Syahratul Hayani  
NIM : 60800114013  
Jurusan : Perencanaan Wilayah dan Kota  
Fakultas : Sains dan Teknologi

Disetujui Komisi Pembimbing

Pembimbing I

Pembimbing II

  
Dr. Muhammad Anshar, S.Pt., M.Si

  
Iyan Awaluddin, S.T., M.T.

Mengetahui

Dekan Fakultas Sains dan Teknologi  
UIN Alauddin Makassar

Ketua Jurusan Teknik Perencanaan  
Wilayah dan Kota

Prof. Dr. H. Arifuddin., M.Ag  
NIP. 1969 1205 199303 1 001

  
Dr. Muhammad Anshar, S.Pt., M.Si  
NIP. 19760603 200212 1 00 5

## PENGESAHAN SKRIPSI

Skripsi yang berjudul, "Studi Dukungan Infrastruktur Pedesaan Dalam Rangka Pengembangan Kawasan Pertanian di Kabupaten Gowa (Studi Kasus Kecamatan Bungaya)" yang disusun oleh Andi Syahratul Hayani, NIM: 60800114013, mahasiswa Jurusan Teknik Perencanaan Wilayah dan Kota pada Fakultas Sains dan Teknologi UIN Alauddin Makassar, telah diuji dan dipertahankan dalam sidang *munaqasyah* yang diselenggarakan pada hari Senin, tanggal 19 November 2018, dinyatakan telah dapat diterima sebagai salah satu syarat untuk memperoleh gelar Sarjana Perencanaan Wilayah Kota dalam Ilmu Teknik Perencanaan Wilayah dan Kota, Jurusan Teknik Perencanaan Wilayah dan Kota.

Makassar, 19 November 2018

### DEWAN PENGUJI:

|               |                                   |         |
|---------------|-----------------------------------|---------|
| Ketua         | : Prof.Dr.H. Arifuddin., M.Ag     | (.....) |
| Sekretaris    | : Risnawati K, S.T., M.Si         | (.....) |
| Munaqisy I    | : Ir.Mahmuddin, M.Si., M.H        | (.....) |
| Munaqisy II   | : Dr. Kurniati, M.Ag              | (.....) |
| Pembimbing I  | : Dr.Muhammad Anshar, S.Pt., M.Si | (.....) |
| Pembimbing II | : Iyan Awaluddin, S.T., M.T       | (.....) |

Diketahui oleh:  
Dekan Fakultas Sains dan Teknologi  
UIN Alauddin Makassar,



**Prof. Dr. H. Arifuddin., M.Ag**  
NIP. 19691205 199303 1 00 1

## KATA PENGANTAR

*Assalamu 'Alaikum Warahmatullahi Wabarakatuh*

Puji dan syukur penulis panjatkan kehadirat Allah SWT atas segala limpahan rahmat-Nya sehingga penulis dapat menyelesaikan tugas akhir ini dengan judul **“Studi Dukungan Infrastruktur Pedesaan Dalam Rangka Pengembangan Kawasan Pertanian di Kabupaten Gowa (Studi Kasus Kecamatan Bungaya)”**. Tugas akhir ini merupakan salah satu syarat untuk meraih gelar sarjana teknik perencanaan wilayah dan kota di jurusan Teknik Perencanaan Wilayah dan Kota Universitas Islam Negeri “UIN” Alauddin Makassar.

Penulis menyadari sepenuhnya bahwa tugas akhir ini masih jauh dari kesempurnaan, hal ini disebabkan oleh keterbatasan dan pengetahuan yang penulis miliki, oleh karena itu saran dan kritikan dari semua pihak sangat kami butuhkan guna penyempurnaan tugas akhir ini. Pada kesempatan ini pula penulis menyampaikan terima kasih dan penghargaan kepada:

1. Allah SWT yang telah memberikan segala kemudahan dalam penyelesaian tugas akhir ini.
2. Terkhusus kedua Orang tua saya, Alm Bapak Andi Edy Mahmudar dan Ibunda Andi Indar Wati, yang tak kenal lelah merawat, membesarkan, mendoakan dan mendukung penulis dari kecil hingga saat ini baik secara moril maupun materil.
3. Bapak Prof. Dr. H. Arifuddin, M.Ag selaku dekan Fakultas Sains dan Teknologi UIN Alauddin Makassar.
4. Ayahanda Dr. Muhammad Anshar, S.Pt., M.Si dan Kakanda Iyan Awaluddin, S.T., M.T selaku pembimbing I dan II yang telah banyak membantu dan



meluangkan waktunya dalam penyusunan tugas akhir ini mulai dari awal hingga selesai.


5. Bapak Ir.Mahmuddin, M.Si., M.H selaku penguji I yang telah banyak memberi masukan kepada penulis tentang pengembangan kawasan pertanian yang diusulkan penulis, dan Ibu Dr. Kurniati. M.Ag selaku penguji II yang telah memberi masukan tentang teknik penulisan tugas akhir dan integrasi pertanian dalam islam.
6. Seluruh jajaran pemerintah Kecamatan Bungaya yang telah membantu penulis dalam proses pengumpulan data penelitian ini.
7. Seluruh keluarga besar saya terkhusus Kakanda A.Resita Ananda Astari, S.PWK yang selalu mensupport dalam suka maupun duka.
8. Teman-teman PWK angkatan 2014 “PERISAI” UIN Alauddin Makassar terutama Andi Rahmi Aulia, Nur Aqila Jaya, Ayustina,S.PWK dan Dhiaurrahma,S.PWK yang telah membantu dalam penyusunan, proses asistensi dan segala persiapan menuju penyelesaian ujian sarjana penulis.
9. Untuk senior-senior PWK dan dosen yang terlibat dalam penyelesaian tugas akhir ini terima kasih atas masukan-masukan dan semangat selama penyusunan tugas akhir ini.
10. Untuk sahabat saya Andi Usnul Khofifah Nawir terima kasih selalu mengingatkan ketika malas dan terima kasih selalu memberi semangat dan dukungan dalam suka maupun duka.
11. Semua pihak yang telah membantu penulis hingga terselesainya tugas akhir ini.

Semoga segala bantuan dan bimbingan yang diberikan kepada penulis diterima sebagai amal ibadah dan mendapat limpahan rahmat yang berlipat ganda dari ALLAH SWT. Amin.

*Assalamu 'Alaikum Warahmatullahi Wabarakatuh*

Makassar, November 2018

**Andi Syahratul Hayani**



## ABSTRAK

Nama Penyusun : Andi Syahratul Hayani

NIM : 60800114013

Judul Skripsi : “Studi Dukungan Infrastruktur Pedesaan Dalam Rangka Pengembangan Kawasan Pertanian di Kabupaten Gowa”

---

Skripsi ini adalah studi tentang dukungan infrastruktur pedesaan di Kecamatan Bungaya dalam rangka pengembangan kawasan pertanian di Kabupaten Gowa. Pokok permasalahannya adalah bagaimana ketersediaan dan pengembangan infrastruktur pedesaan di Kecamatan Bungaya. Masalah ini dilihat dengan pendekatan sistem kewilayahan dan dibahas dengan metode kualitatif dan kuantitatif yaitu melalui metode analisis skoring dan analisis SWOT.

Potensi sektor pertanian yang dimiliki Kecamatan Bungaya cukup besar, dimana sebagian besar penduduknya menggantungkan hidupnya di sektor tersebut dan mata pencaharian penduduk terbesar Kecamatan Bungaya adalah di sektor pertanian. Pengembangan Kawasan pertanian merupakan langkah strategis dalam upaya mempercepat pertumbuhan ekonomi daerah, karena sektor pertanian memberikan kontribusi yang besar dalam meningkatkan PDRB Kabupaten Gowa. Kecamatan Bungaya dengan ketersediaan infrastruktur penunjang kawasan pertanian yang ada sehingga membentuk suatu sistem kawasan pertanian untuk peningkatan taraf hidup masyarakat.

Kata Kunci : Pertanian, Infrastruktur, Pengembangan.



## DAFTAR ISI

|  |             |
|--|-------------|
| <b>HALAMAN SAMPUL</b> .....              | <b>i</b>    |
| <b>PERNYATAAN KEASLIAN SKRIPSI</b> ..... | <b>ii</b>   |
| <b>PERSETUJUAN SKRIPSI</b> .....         | <b>iii</b>  |
| <b>PENGESAHAN SKRIPSI</b> .....          | <b>iv</b>   |
| <b>KATA PENGANTAR</b> .....              | <b>v</b>    |
| <b>DAFTAR ISI</b> .....                  | <b>viii</b> |
| <b>DAFTAR TABEL</b> .....                | <b>x</b>    |
| <b>DAFTAR GAMBAR</b> .....               | <b>xiv</b>  |
| <b>ABSTRAK</b> .....                     | <b>xv</b>   |
| <b>BAB I PENDAHULUAN</b> .....           | <b>1</b>    |
| A. Latar Belakang .....                  | 1           |
| B. Rumusan Masalah .....                 | 6           |
| C. Tujuan .....                          | 7           |
| D. Manfaat .....                         | 7           |
| E. Ruang Lingkup Pembahasan .....        | 7           |
| 1. Ruang Lingkup Wilayah .....           | 7           |
| 2. Ruang Lingkup Materi .....            | 8           |
| F. Sistematika Pembahasan .....          | 8           |
| <b>BAB II TINJAUAN PUSTAKA</b> .....     | <b>9</b>    |
| A. Definisi Desa dan Pedesaan .....      | 9           |
| B. Karakteristik Wilayah Pedesaan .....  | 10          |
| C. Karakteristik Masyarakat .....        | 16          |
| D. Tipologi Wilayah Pedesaan .....       | 19          |
| E. Pengembangan Kawasan .....            | 27          |
| F. Pertanian .....                       | 28          |
| G. Infrastruktur .....                   | 30          |

|   |           |
|---|-----------|
| 1. Pengertian Infrastruktur .....               | 30        |
| 2. Jenis Infrastruktur .....                    | 31        |
| 3. Pengembangan Infrastruktur .....             | 33        |
| H. Penelitian Terdahulu .....                   | 35        |
| <b>BAB III METODE PENELITIAN .....</b>          | <b>40</b> |
| A. Lokasi dan Waktu Penelitian .....            | 40        |
| B. Jenis dan Sumber Data .....                  | 40        |
| 1. Jenis Data .....                             | 40        |
| 2. Sumber Data .....                            | 40        |
| C. Metode Pengumpulan Data .....                | 41        |
| D. Variabel Penelitian .....                    | 42        |
| E. Metode Analisis .....                        | 43        |
| F. Definisi Operasional .....                   | 51        |
| 1. Desa .....                                   | 51        |
| 2. Karakteristik Desa .....                     | 51        |
| 3. Karakteristik Masyarakat .....               | 51        |
| 4. Tipologi Desa .....                          | 51        |
| 5. Pertanian .....                              | 51        |
| 6. Infrastruktur .....                          | 51        |
| 7. Pengembangan .....                           | 51        |
| 8. Jaringan jalan .....                         | 51        |
| 9. Jembatan .....                               | 51        |
| 10. Irigasi .....                               | 51        |
| 11. Pasar komoditas .....                       | 51        |
| G. Kerangka Berpikir .....                      | 53        |
| <b>BAB IV HASIL DAN PEMBAHASAN .....</b>        | <b>54</b> |
| A. Gambaran Umum Kabupaten Gowa.....            | 54        |
| 1. Batas Administrasi dan Letak Geografis ..... | 55        |
| 2. Kondisi Demografi.....                       | 55        |
| B. Gambaran Umum Kecamatan Bungaya.....         | 57        |
| 1. Batas Administrasi dan Letak Geografis ..... | 57        |
| 2. Kondisi Demografi.....                       | 58        |

|  |           |
|--|-----------|
| 3. Asek Potensi Sektor .....   | 62        |
| C. Infrastruktur Agropolitan yang Mendukung Kegiatan Agribisnis.....   | 64        |
| D. Karakteristik Responden .....   | 70        |
| E. Analisis Tingkat Ketersediaan Infrastruktur Pedesaan di Kecamatan<br>Bungaya .....                                      | 73        |
| 1. Jaringan Jalan.....   | 74        |
| 2. Jembatan .....  | 75        |
| 3. Irigasi .....   | 76        |
| 4. Gudang Penyimpanan .....  | 76        |
| 5. Pasar Komoditas .....   | 77        |
| 6. Penyediaan Air Bersih.....  | 78        |
| F. Analisis Faktor Strategi Internal dan Eksternal Dalam Pengembangan<br>Infrastruktur Pedesaan di Kecamatan Bungaya ..... | 79        |
| G. Keterkaitan Tingkat Ketersediaan Infrastruktur Pedesaan dalam Prespektif<br>Islam .....                                 | 88        |
| <b>BAB V PENUTUP.....</b>  | <b>97</b> |
| 1. Kesimpulan .....  | 97        |
| 2. Saran .....   | 98        |

## DAFTAR TABEL

|   |    |
|---|----|
| Tabel 2.1 Penelitian Terdahulu .....  | 36 |
| Tabel 3.1 Variabel Penelitian .....   | 42 |
| Tabel 3.2 Variabel Penelitian .....   | 42 |
| Tabel 3.3 Skoring Indikator Jalan .....                                     | 44 |
| Tabel 3.4 Skoring Indikator Jembatan .....                                  | 44 |
| Tabel 3.5 Skoring Indikator Irigasi .....                                   | 45 |
| Tabel 3.6 Skoring Indikator Pasar Komoditas.....                            | 45 |
| Tabel 3.7 Matriks Analisis SWOT.....  | 48 |
| Tabel 4.1 Luas Kecamatan Gowa Menurut Kecamatan Tahun 2016.....             | 55 |
| Tabel 4.2 Luas Desa/Kelurahan di Kecamatan Bungaya Tahun 2016.....          | 57 |
| Tabel 4.3 Jumlah dan Pertumbuhan Penduduk Kec.Bungaya Tahun 2012-2016...59  |    |
| Tabel 4.4 Kepadatan Penduduk menurut Desa/Kelurahan di Kec.Bungaya.....     | 60 |
| Tabel 4.5 Penduduk Menurut Jenis Kelamin Kecamatan Bungaya 2016.....        | 61 |
| Tabel 4.6 Penggunaan Lahan Kecamatan Bungaya.....                           | 62 |
| Tabel 4.7 Produksi Sektor Pertanian Kecamatan Bungaya 2016.....             | 62 |
| Tabel 4.8 Produksi Sektor Perkebunan Kecamatan Bungaya 2016.....            | 63 |
| Tabel 4.9 Produksi Sektor Peternakan Kecamatan Bungaya 2016.....            | 64 |
| Tabel 4.10 Panjang dan Lebar Jalan Desa/Kelurahan di Kecamatan Bungaya..... | 65 |
| Tabel 4.11 Jenis Kelamin Responden.....                                     | 71 |
| Tabel 4.12 Usia Responden.....  | 71 |
| Tabel 4.13 Pendidikan Responden.....  | 72 |
| Tabel 4.14 Pekerjaan Responden.....   | 73 |
| Tabel 4.15 Skoring infrastruktur Jaringan Jalan.....                        | 74 |
| Tabel 4.16 Skoring Indikaror Jembatan.....                                  | 75 |
| Tabel 4.17 Skoring indikator Irigasi.....                                   | 76 |

|   |    |
|---|----|
| Tabel 4.18 Skoring Infrastruktur Kecamatan Bungaya.....       | 77 |
| Tabel 4.19 Pembobotan Faktor Internal Kecamatan Bungaya.....  | 80 |
| Tabel 4.20 Pembobotan Faktor Kekuatan Kecamatan Bungaya.....  | 82 |
| Tabel 4.21 Pembobotan Faktor Kelemahan Kecamatan Bungaya..... | 83 |
| Tabel 4.22 Pembobotan Faktor Eksternal Kecamatan Bungaya..... | 84 |
| Tabel 4.23 Pembobotan Faktor Peluang Kecamatan Bungaya.....   | 85 |
| Tabel 4.24 Pembobotan Faktor Ancaman Kecamatan Bungaya.....   | 86 |
| Tabel 4.25 Matriks Analisis SWOT.....                         | 88 |



## DAFTAR GAMBAR

|  |    |
|--|----|
| Peta Administrasi Kabupaten Gowa .....                                   | 57 |
| Peta Administrasi Kecamatan Bungaya .....                                | 58 |
| Peta Tata Guna Lahan Kecamatan Bungaya.....                              | 62 |
| Peta Jaringan Jalan Kecamatan Bungaya.....                               | 66 |
| Peta Pasar Komoditas Kecamatan Bungaya .....                             | 69 |
| Gambar 4.1 Jaringan Jalan Kecamatan Bungaya.....                         | 66 |
| Gambar 4.2 Jembatan Kecamatan Bungaya.....                               | 67 |
| Gambar 4.3 Irigasi Kecamatan Bungaya.....                                | 68 |
| Gambar 4.4 Pasar Komoditas Kecamatan Bungaya.....                        | 69 |
| Gambar 4.5 Analisis SWOT Pengembangan Kawasan Pertanian Kec.Bungaya...87 |    |



## **BAB I**

### **PENDAHULUAN**

#### ***A. Latar Belakang***

Pertanian dan pedesaan merupakan satu-kesatuan yang tak terpisahkan. Pertanian merupakan komponen utama yang menopang kehidupan pedesaan di Indonesia (Harianto, p. 2015). Pada umumnya kegiatan ekonomi masyarakat di pedesaan adalah di sektor pertanian (Burano, 2017). Pembangunan pertanian dan pedesaan perlu dilakukan secara paripurna, terintegrasi, dan sinergis. Setiap unsur atau komponen yang menjadi landasan pertanian perlu dikembangkan secara optimal (Harianto, p. 2015)

Kawasan agropolitan merupakan kawasan yang terdiri atas satu atau lebih pusat kegiatan pada wilayah pedesaan sebagai sistem produksi pertanian dan pengelolaan sumber daya alam tertentu yang ditunjukkan oleh adanya keterkaitan fungsional dan hierarki keruangan satuan sistem permukiman dan sistem agribisnis (Basuki, 2012)

Pertumbuhan berkaitan dengan pembangunan infrastruktur yang dalam berbagai pendekatannya dapat menjadi pendorong pertumbuhan wilayah baik secara ekonomi maupun spasial, maupun membatasi pertumbuhan suatu wilayah (Cakrawijaya, 2014). Infrastruktur pedesaan didefinisikan sebagai infrastruktur yang bersifat fisik dan memberikan akses terhadap pelayanan dasar maupun

pelayanan sosial serta ekonomi bagi masyarakat pedesaan (Asnudin A, 2005) dalam (Harianto, p. 293)

Pembangunan infrastruktur memiliki peranan penting dalam mewujudkan sasaran pembangunan seperti pemerataan pembangunan dan hasil-hasilnya menuju terciptanya keadilan sosial bagi seluruh rakyat. Pembangunan infrastruktur merupakan dinamika organisasi publik yang harus dilakukan untuk mendukung pengembangan wilayah, pembangunan infrastruktur merupakan determinan penting untuk menunjang kelancaran kegiatan sosial ekonomi pada suatu daerah karena tanpa adanya infrastruktur yang memadai kegiatan perekonomian kurang lancar dan dapat menghambat pembangunan (Yonatan, 2014)

Salah satu masalah yang dihadapi dalam peningkatan ekonomi lokal adalah kurang tersedianya infrastruktur yang memadai, terutama di daerah pedesaan (Asnudin A., 2009). Walaupun sektor pertanian merupakan mata pencaharian utama penduduk di pedesaan namun sektor ini tetap termarginalkan. Sektor pertanian tumbuh sangat lamban dibandingkan sektor industri dan sektor-sektor lainnya (Burano, 2017, p. 26). Dengan kondisi tersebut, maka dibutuhkan strategi penanganan penyediaan infrastruktur pedesaan yang dapat mendukung terjaminnya peningkatan dan keberlanjutan kegiatan perekonomian di pedesaan (Pedoman PPIP, 2008) dalam (Asnudin a., 2009, p. 293)

Sebagaimana firman Allah SWT dalam QS Al Baqarah/2:22. Berikut :

الَّذِي جَعَلَ لَكُمُ الْأَرْضَ فِرَاشًا وَالسَّمَاءَ بِنَاءً وَأَنْزَلَ مِنَ السَّمَاءِ مَاءً  
فَأَخْرَجَ بِهِ مِنَ الثَّمَرَاتِ رِزْقًا لَّكُمْ فَلَا تَجْعَلُوا لِلَّهِ أَنْدَادًا وَأَنْتُمْ تَعْلَمُونَ

*Terjemahannya :*

“Dialah yang menjadikan bumi sebagai hamparan bagimu dan langit sebagai atap, dan dia menurunkan air (hujan) dari langit, lalu dia menghasilkan dengan hujan itu segala buah-buahan sebagai rezeki untukmu; karena itu janganlah kamu mengadakan sekutu-sekutu bagi Allah, padahal kamu mengetahui”.(HR.Muslim)

Allah SWT bukan hanya menciptakan kamu, tetapi Dia juga menciptakan bumi hamparan untuk kamu. Manusia yang untuknya dijadikan bumi ini terhampar harus meraih manfaat lahir dan batin, materil dan spiritual dari dijadikannya bumi ini terhampar.

Allah SWT bukan hanya menciptakan bumi dan menjadikan terhampar tetapi ada juga menjadikan langit sebagai bangunan atau atap. Ini mengisyaratkan bahwa di atas langit dunia yang disebut ini, ada aneka langit yang lain, yang tidak sesuai dengan kondisi manusia secara umum.

Allah SWT menghasilkan dengan hujan itu buah-buahan sebagai bagian dari rezeki kamu, sama dengan kata air, kata rezekipun berbentuk Nakirah, yang dalam ayat ini mengandung makna sebagian. Jika demikian, sumber rezeki bukan hanya buah-buahan yang tumbuh akibat hujan, tetapi masih banyak lainnya yang terhampar di bumi ini.(Tafsir AlMisbah:122)

Penciptaan langit dan bumi dalam keadaan seperti yang ditunjukkan di atas, tersedianya air dan tumbuh berkembang dan berbuahnya pohon-pohon menunjukkan betapa Allah SWT telah menciptakan alam raya demikian bersahabat dengan manusia, sehingga menjadi kewajiban manusia menyambut persahabatan itu dengan memelihara dan mengembangkan sebagaimana dikehendaki Allah SWT dengan menjadikan manusia sebagai khalifah bumi.(Tafsir AlMisbah:122)

Kabupaten Gowa merupakan salah satu daerah di Provinsi Sulawesi Selatan, Indonesia. Ibukota Kabupaten ini terletak di Kota Sungguminasa. Kabupaten ini memiliki luas wilayah 1.883,33 km dan berpenduduk sebanyak 652.941 jiwa. Kabupaten Gowa terdiri dari 18 Kecamatan yaitu, Bajeng, Bajeng Barat, Barombong, Biringbulu, Bontolempangan, Bontomarannu, Bontonompo, Bontonompo Selatan, Bungaya, Manuju, Pallangga, Parangloe, Parigi, Pattalassang, Somba Opu, Tinggimoncong, Tombolopao, dan Tompobulu. Kabupaten Gowa terdiri dari wilayah dataran rendah dan wilayah dataran tinggi dengan ketinggian antara 10-2800 meter di atas permukaan laut. Namun demikian wilayah Kabupaten Gowa sebagian besar merupakan dataran tinggi yaitu sekitar 72,26% terutama dibagian timur hingga selatan karena merupakan Pegunungan Tinggimoncong, Pegunungan Bawakaraeng, Lompobattang dan Pegunungan Batureppe-Cindako. Dari total luas Kabupaten Gowa 35,30% mempunyai kemiringan tanah di atas 40 derajat, yaitu pada wilayah Kecamatan Parangloe, Tinggimoncong, Bungaya dan Tompobulu (Kabupaten Gowa dalam angka, 2017).

Potensi Kabupaten Gowa yang sesungguhnya adalah sektor pertanian. Pekerjaan utama penduduk Kabupaten pada tahun 2000 lalu berpendapatan perkapita Rp. 2,09 juta ini adalah bercocok tanam, dengan sub sektor pertanian tanaman pangan sebagai andalan. Sektor pertanian member kontribusi besar 45% atau senilai Rp. 515,2 miliar. Lahan persawahan yang tidak sampai 20% (3.640 hektar) dari total lahan Kabupaten mampu memberikan hasil yang memadai. dari berbagai produksi tanaman pertanian seperti padi dan palawija, tanaman hortikultural menjadi primadona. Kecamatan-Kecamatan yang berada di sataran tinggi seperti Parangloe, Bungaya dan Tinggimoncong merupakan sentra penghasil sayur-mayur. Sayuran yang paling banyak dibudidayakan adalah kentang, kubis, sawi, bawang, dan buncis. Pertahunnya hasil panen sayur-sayuran melebihi 5.000 ton. Sayuran dari Kabupaten Gowa mampu memenuhi pasar Kota Makassar dan sekitarnya, bahkan ke pulau Kalimantan dan Maluku melalui pelabuhan Parepare dan pelabuhan Mamuju (Kabupaten Gowa dalam angka, 2017).

Berdasarkan Peraturan Daerah Kabupaten Gowa Nomor 15 tahun 2012 tentang Rencana Tata Ruang Wilayah Kabupaten Gowa tahun 2012-2032 paragraf 2 Kawasan Peruntukan Pertanian pasal 48 menjelaskan bahwa Kecamatan Bungaya merupakan salah satu bagian dari kawasan peruntukan pertanian tanaman pangan lahan basah dan tanaman pangan lahan kering serta salah satu bagian kawasan peruntukan perkebunan dan kawasan peruntukan peternakan.

Untuk menunjang Kecamatan Bungaya sebagai kawasan peruntukan pertanian maka harus dilengkapi dengan sarana dan prasarana pendukung kawasan pertanian tersebut. Untuk itu dibutuhkan ketersediaan dan tingkat pelayanan sarana dan prasarana yang baik agar dapat menunjang dan meningkatkan pengembangan kawasan pertanian.

Namun pada kenyataannya, masih kurangnya tingkat pelayanan dan ketersediaan infrastruktur pertanian di Kecamatan Bungaya sehingga dalam pemanfaatannya yang mengakibatkan kegiatan produksi dan distribusi hasil pertanian belum optimal. Dimana kondisi jalan antar desa yang kebanyakan masih merupakan jalan pengerasan berdampak pada kelancaran aktivitas petani dalam pengangkutan hasil pertanian sampai ketempat tujuan, serta pemasaran hasil pertanian masih dilakukan secara parsial, kegiatan perdagangan hasil produksi perekonomian masyarakat pedesaan umumnya berlangsung pada lokasi pasar tradisional dan sebagian lagi dilakukan pada titik lokasi yang bukan peruntukannya.

Berdasarkan uraian di atas maka diperlukan daya dukung infrastruktur yang dapat meningkatkan potensi kawasan terutama dalam bidang pertanian. Oleh karena itu penelitian ini di fokuskan pada **“Studi Dukungan Infrastruktur Pedesaan Dalam Rangka Pengembangan Kawasan Pertanian di Kabupaten Gowa “**



### ***B. Rumusan Masalah***

Berdasarkan latar belakang yang telah dipaparkan maka dapat diarahkan rumusan masalah sebagai berikut :

1. Bagaimana ketersediaan infrastruktur pedesaan dalam upaya pengembangan kawasan pertanian di Kecamatan Bungaya Kabupaten Gowa ?
2. Bagaimana strategi pengembangan infrastruktur pedesaan dalam upaya pengembangan kawasan pertanian di Kecamatan Bungaya Kabupaten Gowa ?

### ***C. Tujuan Penelitian***

Adapun tujuan penelitian ini adalah :

1. Untuk mengetahui ketersediaan infrastruktur pedesaan di Kecamatan Bungaya Kabupaten Gowa.
2. Menguraikan strategi pengembangan infrastruktur pedesaan dalam upaya pengembangan kawasan pertanian di Kecamatan Bungaya.

### ***D. Manfaat Penelitian***

Adapun manfaat yang diharapkan dari penelitian ini adalah sebagai berikut :

1. Menjadi bahan masukan dan informasi dasar bagi pemerintah dalam hal pengembangan kawasan pertanian khususnya di Kabupaten Gowa.
2. Sebagai bahan pertimbangan atau acuan pada penelitian selanjutnya dengan topik yang sama.

### ***E. Ruang Lingkup Pembahasan***

#### 1. Lingkup Wilayah

Penelitian ini dilakukan di Kecamatan Bungaya Kabupaten Gowa yang merupakan salah satu kawasan peruntukan pertanian di Kabupaten Gowa.

#### 2. Lingkup Materi

Adapun pembahasan dalam penelitian ini adalah bagaimana dukungan infrastruktur pedesaan dalam pengembangan kawasan pertanian di Kabupaten Gowa.

### ***F. Sistematika Pembahasan***

Dalam penyusunan skripsi ini penulis membagi kedalam lima bab, dengan sistematika pembahasan sebagai berikut :

#### **BAB 1 : PENDAHULUAN**

Bab ini memuat latar belakang, rumusan masalah, maksud dan tujuan penelitian dan ruang lingkup penelitian, sistematika pembahasan penulisan dan kerangka pikir.

#### **BAB II : TINJAUAN PUSTAKA**

Bab ini memuat tentang definisi-definisi umum pedesaan, pertanian, infrastruktur, dan pengembangan infrastruktur pedesaan.

#### **BAB III : METODE PENELITIAN**

Bab ini memuat lokasi dan waktu penelitian, populasi dan sampel, jenis dan sumber data, teknik pengumpulan data, teknik analisis data dan kerangka fikir.

**BAB IV : HASIL DAN PEMBAHASAN**

Membahas tentang gambaran umum Kabupaten Gowa, gambaran umum Kecamatan Bungaya, Analisis skoring hasil kuesioner penelitian, dan strategi pengembangan berdasarkan hasil skoring kuesioner.

**BAB V : PENUTUP**

Membahas kesimpulan dan saran



## BAB II

### TINJAUAN PUSTAKA

#### A. *Definisi Desa dan Pedesaan*

Desa dan pedesaan telah menjadi objek kajian multi disiplin oleh berbagai bidang ilmu, seperti geografi, sosiologi, planologi, administrasi, lingkungan, pertanian, dan sebagainya. Istilah desa berasal dari bahasa india *swadesi* yang berarti tempat asal, tempat tinggal, Negara asal atau tanah leluhur yang merujuk batas yang jelas kesatuan hidup dengan kesatuan norma serta memiliki batas yang jelas (Yayuk dan Mangku, 2003). Istilah pedesaan adalah bentuk pengembangan dari istilah desa yang lebih mengacup ada ciri-ciri wilayah yang lebih luas. Antonius T (2003) mengemukakan bahwa desa dan pedesaan sering dikaitkan dengan pengertian *rural* dan *village* yang dibandingkan dengan kota (*city/town*) dan perkotaan (*urban*). Konsep pedesaan dan perkotaan mengacu kepada karakteristik masyarakat sedangkan desa dan kota merujuk pada suatu satuan wilayah administrasi atau territorial, dalam hal ini pedesaan mencakup beberapa desa. (Muta'ali, 2016)

Desa bukan sekedar unit administratif, atau hanya permukiman penduduk, melainkan juga merupakan basis sumber daya ekonomi (tanah, sawah, sungai, ladang, kebun, hutan dan sebagainya), basis komunitas yang memiliki keragaman nilai-nilai lokal dan ikatan-ikatan sosial, ataupun basis pemerintahan yang mengatur dan mengurus sumber daya dan komunitas tersebut. (Muta'ali, 2016)

Selaras dengan prespektif tersebut, banyak defenisi tentang desa dan pedesaan yang telah dikemukakan para ahli. Secara umum defenisi tersebut dapat dikelompokkan menjadi beberapa aspek, diantaranya aspek bahasa, administrasi, aspek sosial kemasyarakatan, demografis dan aspek geografis. (Muta'ali, 2016)

### **B. Karakteristik Wilayah Pedesaan**

Karakteristik desa adalah sesuatu yang melekat pada unsur-unsur desa yang merupakan penciri dan memberikan kekhususan atau perbedaannya, sehingga merupakan aspek yang melekat pada istilah yang disebut dengan Desa. Karakteristik ini dapat ditinjau dari segala aspek lingkungan fisik dan kehidupan masyarakat pada umumnya. Karakteristik tersebut antara lain wilayah dan masyarakat. (Muta'ali, 2016, p. 35)

#### **1. Karakteristik wilayah**

Karakteristik wilayah pedesaan dilihat dari aspek ruang dan lingkungan fisik wilayah pedesaan yang menjadi ciri khusus yang berbeda-beda dengan wilayah lainnya khususnya perkotaan. Ruang dan wilayah pedesaan sebagai wadah kehidupan sosial ekonomi dan budaya masyarakatnya dapat dilihat dari kenampakan fisik wilayah seperti penggunaan lahan, karakteristik bangunan khususnya permukiman, dan sarana prasarana wilayah. Hal ini juga tercermin pula dari defenisi kawasan pedesaan, yaitu sebagai wilayah yang mempunyai kegiatan utama pertanian termasuk pengelolaan sumber daya alam dengan susunan fungsi kawasan sebagai tempat permukiman pedesaan, pelayanan jasa pemerintahan, pelayanan sosial dan kegiatan ekonomi.

a. Penggunaan lahan

Analisis penggunaan lahan wilayah pedesaan berhubungan dengan letak dan posisi geografis desa tersebut baik secara morfologi bentuk lahan maupun aksesibilitasnya terhadap wilayah perkotaan. Desa yang terletak di pegunungan sangat berbeda penggunaan lahannya desa pesisir, demikian pula dengan desa di perkotaan (kelurahan) dengan desa di daerah yang terisolir. Semakin posisi geografisnya mendekati dataran dan pesisir serta perkotaan, maka pola penggunaan lahannya semakin beragam (heterogen) dan intensitasnya semakin tinggi.

Penggunaan lahan sebagai salah satu produk hasil interaksi kegiatan manusia di permukaan bumi menunjukkan variasi yang sangat besar dan dapat digunakan untuk melakukan diferensiasi struktur keruangannya. Bentuk-bentuk penggunaan lahan yang mewarnai daerah terbangun (*built-up area*) *open space*, *green area* dapat digunakan untuk membedakan jenis penggunaan lahans ebagai penentu kawasan pedesaan dan kawasan perkotaan.

Dalam membahas pendekatan morfologikal, selalu ditekankan pada aspek fisik dan satu diantaranya adalah penggunaan lahan dan jenis penggunaan lahan di pedesaan selalu berasosiasi dengan kegiatan pertanian. Secara umum penggunaan lahan diwilayah pedesaan memiliki ciri-ciri sebagai berikut :



- 1) Memiliki fungsi ruang terbuka (*open space*) lebih luas dibandingkan areal terbangun (*built-up area*).
- 2) Memiliki *green area* yang lebih luas, baik yang bersifat lindung seperti hutan dan vegetasi lindung lainnya, padang rumput, maupun areal pertanian khususnya sawah.
- 3) Areal penggunaan lahan memungkinkan berkembangnya keanekaragaman hayati baik flora maupun fauna.
- 4) Penggunaan lahan didominasi peruntukkan lahan pertanian, baik lahan basah maupun lahan kering, termasuk perkebunan, dan perikanan (tambak).
- 5) Penggunaan lahan untuk areal permukiman dan sarana dan prasarana lainnya jauh lebih rendah dibandingkan areal terbuka hijau.
- 6) Jenis-jenis penggunaan lahan yang berkembang memiliki tingkat heterogenitas yang lebih rendah dibanding wilayah perkotaan.

Ciri-ciri tersebut di atas tidak berlaku bagi desa-desa yang berada di wilayah perkotaan atau kelurahan.

b. Bangunan dan permukiman

Indikator bangunan dan permukiman di wilayah pedesaan dapat diamati dari luas dan ketinggian, kepadatan, dan jenis bahan bangunan serta peruntukkan bangunan. Beberapa ciri-ciri tersebut diantaranya :

- 1) Dalam setiap area bangunan, *building coverage ratio (BCR)* menunjukkan bahwa luas bangunan lebih rendah dibanding areal yang akan dibangun atau areal terbukanya termasuk areal resapan. Bangunan pedesaan umumnya berlantai satu dengan ketinggian yang relatif rendah.
- 2) Tingkat kepadatan bangunan dan permukiman rendah
- 3) Jenis bahan bangunan sebagian besar menyesuaikan dengan kondisi lingkungannya dan banyak terbuat dari bahan-bahan alam sekitarnya.
- 4) Bentuk-bentuk bangunan masih terikat dengan nilai-nilai budaya masyarakatnya (tradisional)
- 5) Peruntukkan bangunan relative sederhana (tidak kompleks) yang terdiri dari permukiman dan fasilitas bersama (pendidikan, kesehatan, tempat ibadah, dan kantor desa).

c. Sistem sarana dan prasarana wilayah

Sistem sarana dan prasarana wilayah yang penting dan mencerminkan karakter pedesaan adalah sistem sarana transportasi sarana pertanian khusus

irigasi, listrik, komunikasi, dan sanitasi lingkungan. Disamping itu juga sarana dan prasarana dasar seperti pendidikan dan kesehatan.

Dalam hal ketersediaan dan kualitas sarana dan prasarana tersebut, terdapat perbedaan bahkan kesenjangan yang besar antara desa yang berada di kota (kelurahan) dengan yang diluar wilayah perkotaan. Di Indonesia kesenjangan juga terjadi antara desa-desa di Pulau Jawa-Bali dengan luar Pulau Jawa. Dalam hal ini ketersediaan, bisa dipastikan bahwa jumlah sarana dan prasarana wilayah pedesaan jauh lebih rendah disbanding perkotaan, demikian pula halnya dengan kualitas yang kurang memadai.

Secara spasial sebaran penduduk wilayah pedesaan umumnya terpecah, menyebabkan tingginya biaya dan kesulitan, serta mahalnya penyediaan sarana dan prasarana barang dan jasa publik.

d. Peruntukan ruang

Berdasarkan ciri sebelumnya, pedesaan memiliki sumber daya pertanian dan lingkungan hidup sebagai penyangga kehidupan dan perekonomian masyarakat. Desa memiliki peranganda sebagai penopang interaksisosial dan peningkatan kesejahteraan, juga sebagai penyeimbang ekosistem lingkungan yang berpengaruh terhadap kelangsungan hidup manusia. Peran sumber daya dan lingkungan hidup kerap kali menjadi hambatan dalam pengembangan pertanian, melalui kearifan dan pendekatan lingkungan yang berkelanjutan pembangunan desa dewasa ini sangat penting untuk kelestarian alam.

Sesuai dengan tujuan pengembangan kawasan pedesaan, pola peruntukkan ruang desa cenderung untuk zona konversi dan fungsi lindung. Hal ini tercermin dari tujuan peruntukkan ruang kawasan pedesaan yaitu :

- 1) Mengatur pemanfaatan ruang kawasan pedesaan guna meningkatkan kemakmuran rakyat dan mencegah serta menanggulangi dampak negatif terhadap lingkungan buatan dan lingkungan sosial.
- 2) Meningkatkan fungsi kawasan pedesaan secara serasi, selaras dan seimbang antara perkembangan lingkungan dan tata kehidupan masyarakat.
- 3) Mencapai tata ruang pedesaan yang optimal, serasi, selaras, dan seimbang dalam pengembangan kehidupan masyarakat.
- 4) Mendorong dinamika kegiatan pembangunan di pedesaan sehingga dicapai kehidupan pedesaan yang berkeadilan serta menunjang pelestarian budaya.
- 5) Menciptakan keterkaitan fungsional antara kawasan pedesaan dan perkotaan.
- 6) Mengendalikan konversi pemanfaatan ruang berskala besar
- 7) Mencegah kerusakan lingkungan
- 8) Meningkatkan pemanfaatan sumber daya alam dan sumber daya buatan secara tepat.

- 9) Mewujudkan lingkungan perumahan dan permukiman yang layak, sehat, aman serasi dan teratur.
- 10) Meningkatkan perekonomian masyarakat kawasan pedesaan.

Selain indikator-indikator objektif tersebut di atas, kawasan pedesaan dipersepsikan secara subjektif sebagai daerah hijau dengan iklim yang nyaman, pemandangan menarik dengan hamparan sawah yang hijau dan teratur, berlatarkan gunung dan perbukitan serta sungai-sungainya yang mengalir jernih.

### **C. Karakteristik Masyarakat**

Dalam kajian kemasyarakatan, sering dibedakan antara masyarakat pedesaan (*rural community*) dan masyarakat perkotaan (*urban community*). Menurut Soekanto (1994), perbedaan tersebut sebenarnya tidak mempunyai hubungan dengan pengertian masyarakat sederhana, karena dalam masyarakat modern, betapa pun kecilnya suatu desa, pasti ada pengaruh-pengaruh dari kota. Demikian pula sebaliknya dalam masyarakat perkotaan akan tetap dapat ditemui karakter desa. (Muta'ali, 2016, p. 49)

Soemardjan, (1993) menyebutkan bahwa tata hidup "*ruralisme*" masih berlaku kental pada masyarakat di kawasan pedesaan, walaupun diakui bahwa ada kecenderungan pergeseran ke arah "*urbanisme*" yang dimaksud dengan *ruralisme* disini adalah tata hidup masyarakat di kawasan pedesaan yang pada dasarnya merupakan tata hidup agraris yang berpegangan kuat pada adat yang diturunkan dari generasi kepada generasi berikutnya tanpa banyak perubahan.

Terdapat banyak pendapat tentang perbedaan masyarakat desa dan kota, namun umumnya untuk membedakannya dapat diukur dengan sejumlah indikator. Sorokin dan Zimerman dalam T.L Smith dan P.E Zop (1970) mengemukakan sejumlah faktor, yaitu mata pencaharian, ukuran komunitas, tingkat kepadatan penduduk, lingkungan, diferensiasi sosial, stratifikasi sosial, interaksi sosial dan solidaritas sosial.

Ciri awal masyarakat desa umumnya hidup dalam kondisi sosial ekonomi rendah dengan mata pencaharian sangat tergantung dari kondisi geografis wilayahnya, seperti usaha pertanian, peternakan, nelayan dan petambak, kerajinan tangan dan pedagang kecil. Ukuran komunitas relative kecil dan homogen, memegang teguh tradisi, nilai-nilai dan adat istiadat secara turun temurun. Beberapa ciri lainnya dapat di deskripsikan sebagai berikut (Khairuddin, 1997) :

1. Pekerjaan (*Occupation*). Pada umumnya pekerjaan di desa masih banyak tergantung kepada alam (tanaman dan hewan) dan bersifat homogen, khususnya dibidang pertanian (usaha tani, peternakan, perikanan).
2. Ukuran masyarakat (*size of community*) pedesaan relatif kecil, karena terkait dengan keseimbangan antara potensi alam dan penduduknya.
3. Kepadatan penduduk (*density of population*) masih rendah baik dalam pengertian rasio penduduk dengan luas wilayah maupun rasio antara tempat tinggal dibandingkan dengan luas wilayah, dimana umumnya disekitar rumah masih dikelilingi lahan pertanian.



4. Lingkungan (*environment*) baik dalam pengertian lingkungan fisik, lingkungan biologis, maupun lingkungan sosial budaya masih terjaga dan berfungsi dengan baik sehingga tercipta hubungan lingkungan yang relatif lebih harmonis antara lingkungan fisik dan lingkungan sosial budaya.
5. Diferensiasi sosial rendah. Diferensiasi sosial dipengaruhi oleh banyaknya kelompok sosial dan struktur sosial yang ada.
6. Mobilitas sosial masyarakat pedesaan relative rendah dan stagnan. Smith (1951) melukiskan masyarakat pedesaan seperti “air tenang dalam sebuah ember”, sedangkan masyarakat perkotaan seperti “air mendidih dalam ketel”.
7. Interaksi sosial adalah hubungan sosial yang dinamis, yang menyangkut hubungan antara perorangan, antara kelompok manusia, dan antara perorangan dengan kelompok.
8. Solidaritas sosial masyarakat pedesaan sangat kuat karena adanya kesamaan ciri sosial ekonomi budaya bahkan tujuan hidup.
9. Kontrol sosial (*social control*) masyarakat pedesaan sangat kuat terkait dengan pranata-pranata sosial berupa norma-norma dan nilai-nilai yang berlaku dalam masyarakat yang bersangkutan.
10. Tradisi lokal masyarakat masih kuat. Hidup di desa banyak berkaitan dengan tradisi, nilai, norma adat yang telah berkembang secara turun menurun dari satu generasi ke generasi berikutnya sehingga masyarakat desa cenderung statis

#### ***D. Tipologi Wilayah Pedesaan***

Peraturan pemerintah Nomor 72 tahun 2005 menyebutkan bahwa pembentukan desa harus memenuhi syarat diantaranya jumlah penduduk, luas wilayah, bagian wilayah kerja, perangkat dan sarana dan prasarana pemerintahan. Tipologi wilayah pedesaan adalah kegiatan pengelompokan desa-desa berdasarkan kesamaan ciri-ciri wilayah dan masyarakatnya untuk mencapai tujuan tertentu. Misalnya, berdasarkan ciri-ciri mata pencaharian masyarakat pedesaan dapat ditentukan beberapa tipe desa seperti, desa nelayan, desa pertanian, desa hutan, dan sebagainya.

Peraturan Menteri Dalam Negeri Nomor 12 Tahun 2007 Tentang Pedoman Penyusunan dan Pendayagunaan Data Profil Desa dan Kelurahan mendefinisikan Tipologi Desa/Kelurahan adalah kondisi spesifik keunggulan potensi sumber daya alam, sumberdaya manusia dan potensi kelembagaan serta potensi prasarana dan sarana dalam menentukan arah pengembangan dan pembinaan masyarakat berdasarkan karakteristik keunggulan komparatif dan kompetitif dari setiap desa dan kelurahan.

Asumsi dasar yang dikembangkan didalam penyusunan tipologi wilayah desa adalah setiap desa memiliki karakteristik yang bervariasi, setiap desa yang memiliki karakteristik yang sama dikelompokkan kedalam satu tipologi wilayah yang sama. Masing-masing tipologi desa memiliki potensi dan permasalahan yang berbeda sehingga dapat digunakan sebagai dasar pada intervensi pembangunan yang seharusnya juga bervariasi. (Muta'ali, 2016, p. 54)

Berdasarkan keragaman indikator tersebut dan mempertimbangkan variasi karakteristiknya, maka desa-desa di Indonesia dapat dikelompokkan menjadi beberapa bagian dengan mendasarkan kesamaan lingkungan fisik, sosial budaya masyarakat, posisi geografis terhadap kota, spasial, administrasi bahkan mendasarkan pada tingkat perkembangan desa.

### **1. Tipologi Desa Berdasar Aspek Lingkungan Fisik**

Pengelompokkan desa berdasarkan letak dan posisi geografis desa khususnya aspek bentang lahan di permukaan bumi, seperti pegunungan, perbukitan, dataran, pantai atau pesisir. Tipologi lingkungan fisik berkaitan dengan kandungan potensi sumber daya alam, khususnya aspek biotik (flora dan fauna) dan abiotik (tanah dan air) yang pada akhirnya menentukan potensi sumber daya alam dan tingkat produktivitas desa. Tipologi desa dan kelurahan berdasarkan lingkungan fisik wilayah terdiri atas :

#### **a. Tipologi desa pegunungan ;**

Desa-desa ini memiliki curah hujan yang tinggi dan potensi sumberdaya air yang cukup melimpah sehingga memiliki potensi sumberdaya alam khususnya tanaman perkebunan dan hortikultura yang potensial, selain iklimnya memenuhi syarat bagi pengembangan peternakan bahkan akhir-akhir ini dikembangkan untuk pariwisata.

b. Tipologi desa dan kelurahan perbukitan ;

Potensi desa-desa perbukitan sangat tergantung dari struktur geologi dan material dasar pembentuknya, Desa-desa perbukitan umumnya dimanfaatkan untuk potensi kayu-kayuan dan tanaman tahunan serta perkebunan. Di beberapa tempat desa-desa perbukitan juga merupakan daerah penyangga dan kawasan resapan air, sehingga perlu dikonservasi.

c. Tipologi desa dan kelurahan dataran ;

Tipologi desa dataran tergolong paling luas dan banyak ditinggali penduduk dengan kepadatan yang tinggi. Dalam lingkup, desa-desa ini berada di daerah hilir dan selalu berasosiasi dengan keberadaan sungai yang menjadi sumber kehidupan. Potensi air cukup melimpah sehingga daerah dataran banyak digunakan untuk permukiman dan kegiatan lainnya seperti pertanian, industri, perdagangan, dan jasa lainnya.

d. Tipologi desa dan kelurahan pesisir / pantai ;

Tipologi desa pesisir atau pantai adalah kelompok desa yang keberadaannya sangat dipengaruhi oleh ekologi laut. Potensi ekonomi desa pesisir/pantai sangat ditentukan oleh tingkat perkembangan wilayahnya, selain itu potensi desa pesisir juga ditentukan morfologi dan bentuk pantai, seperti pantai berpasir dan berbatu atau morfologi datar dan tebing curam.

e. Tipologi desa pulau-pulau kecil ;

Kelompok desa ini berada di pulau kecil yang umumnya terpencil dan terpisah dari dataran luas oleh lautan luas. Kegiatan ekonomi potensial adalah sektor perikanan kelautan dan pariwisata.

**2. Tipologi Desa Berdasarkan Aspek Posisi Geografis Terhadap Pusat Pertumbuhan (Kota)**

Tipologi ini ditetapkan dengan mendasarkan asumsi bahwa desa-desa yang berada di pusat pertumbuhan memiliki tingkat perkembangan tertinggi dan kemudian perkembangannya menurun seiring dengan menjauhnya jarak desa tersebut terhadap pusat pertumbuhan (kota). Tipologi desa dan kelurahan berdasarkan posisi geografis terhadap pusat pertumbuhan terdiri atas ;

a. Tipologi desa dan kelurahan di kota (urban);

Sebagian besar 80% penduduk bekerja disektor non pertanian. Dalam terminologi administrative pemerintah desa-desa ini lebih banyak disebut dengan kelurahan. Terkecuali pertanian, semua sektor ekonomi dapat tumbuh dan berkembang dengan baik pada tipologi desa ini sehingga memungkinkan memiliki potensi ekonomi dan pendapatan perkapita terbesar.

b. Tipologi desa dan kelurahan di pingiran kota;

Desa-desa ini memiliki ciri-ciri jumlah penduduk dan perkembangan permukiman mengalami perkembangan tinggi akibat perluasan kota.

Potensi ekonomi desa dipinggiran sangat dipengaruhi oleh kegiatan ekonomi kota. Berdasarkan karakteristiknya, desa-desa tipologi inilah yang sangat potensial untuk terjadinya perubahan dari status desa menjadi kelurahan.

c. Tipologi desa dan kelurahan di koridor antar kota;

Desa-desa ini memiliki kesamaan karakter dengan desa dipinggiran kota (dalam hal demografis dan penggunaan lahan), namun berbeda pemicu perkembangan wilayahnya yaitu keberadaan akses transportasi jalan yang menjadikan desa ini memiliki potensi untuk berkembang lebih cepat. Potensi ekonomi yang dikembangkan sangat bergantung kepada potensi lokal dan rencana pengembangan wilayah, seperti kawasan industri, perdagangan, pergudangan, kawasan permukiman dan lain sebagainya. Desa ini bisa menjadi penghubung ekonomi antara kota dan desa.

d. Tipologi desa dan kelurahan di pedesaan;

Desa-desaini menjadi pendukung dari keberadaan kota, khususnya supporting terhadap komoditas pertanian dan mobilitas penduduk. Desa-desa ini memiliki ciri desa pada umumnya yaitu jumlah dan kepadatan penduduk maupun permukiman yang rendah, hubungan sosial yang akrab, sebagian besar penduduknya bekerja sebagai petani dan menggantungkan hidupnya pada lahan pertanian, dan ketersediaan sarana dan prasarana yang masih terbatas.

e. Tipologi desa dan kelurahan terisolasi dari pusat perkembangan;

Kelompok desa ini secara geografis berjarak sangat jauh dan tidak memiliki aksesibilitas yang baik terhadap pusat-pusat pertumbuhan bahkan terkadang terisolir, sehingga tidak memungkinkan adanya hubungan intensif dengan kota. Ciri-ciri masyarakat diantaranya tinggal dalam lingkungan alam yang masih asli dengan budaya utama bercocok tanam berkebun dan beternak serta intensitas pembangunan dan ketersediaan sarana prasarana dasar sangat terbatas.

### 3. Tipologi Desa Berdasar Aspek Spasial

Tipologi desa yang dilihat dari kenampakan letak permukiman dan tata guna lahan pedesaan dapat digunakan untuk menganalisis spasial (pola distribusi keruangan) pedesaan. Bintaro (dalam Daldjoeni, 1987) menemukan 4 tipe distribusi spasial desa, yaitu; (1) Desa Menyusur Sepanjang Pantai, (2) Desa Terpusat, (3) Desa Linier di dataran rendah, (4) Desa Mengelilingi Fasilitas Tertentu.

Sedangkan Everett. M. Rogers J. Burdge dalam bukunya “*Social Change ini Rular Societes*” (Dalam Leibo, 1995) dan mendasarkan pada pola pemukiman mengelompokkan desa kedalam empat tipe distribusi keruangan permukiman desa yaitu: (1) *The Scattered Farmstead Community*, (2) *The Cluster Village*, (3) *The Line Village*.



#### **4. Tipologi Desa Berdasarkan Potensi Ekonomi**

Potensi ekonomi pedesaan ditentukan oleh potensi sumberdaya alam dan sumberdaya manusia serta peluang ekonomi akibat posisi dan relasi dengan wilayah lain. Pemanfaatan sumberdaya alam tercermin oleh pemanfaatan lahan dan struktur mata pencaharian masyarakatnya. Permendagri nomor 12 tahun 2007 menyusun tipologi desa berdasarkan potensi pengembangan ekonomi, diantaranya;

- a. Tipologi desa persawahan
- b. Tipologi desa perladangan
- c. Tipologi desa perkebunan
- d. Tipologi desa peternakan
- e. Tipologi desa nelayan
- f. Tipologi desa di hutan atau tepi hutan
- g. Tipologi desa pertambangan/galian
- h. Tipologi desa kerajinan dan industri kecil
- i. Tipologi desa industry sedang dan besar
- j. Tipologi desa pariwisata
- k. Tipologi desa jasa dan perdagangan

#### **5. Tipologi desa berdasarkan tingkat pengembangan**

Berbeda dengan tipologi sebelumnya yang lebih sederhana dalam penetapan indikator, tipologi pedesaan dengan mendasarkan tingkat perkembangan pada hakekatnya merupakan proses penyusunan kelompok

perkembangan desa dengan multi kriteria. Tingkat perkembangan wilayah desa yang sangat populer di Indonesia dan sampai sekarang juga masih digunakan adalah tiga tingkatan desa yaitu desa swadaya, swakarsa, dan swasembada.

Indicator multikriteria yang digunakan untuk menetapkan tiga tingkatan perkembangan tersebut diantaranya indicator (1) mata pencaharian, (2) produksi, (3) adat istiadat, (4) kelembagaan, (5) pendidikan, (6) swadaya, dan (7) sarana dan prasarana.

#### **6. Tipologi desa berdasarkan sistem pengaturan desa**

Terdapat tiga azas untuk mengatur desa yaitu: (1) asas rekognisi (pengakuan dan penghormatan); (2) desentralisasi (penyerahan kewenangan) dan (3) delegasi (tugas bantuan). Dalam konteks ini, desa dapat dikelompokkan menjadi dua bagian besar yaitu desa adat dan des non adat.

#### ***E. Pengembangan Kawasan***

Pengembangan Kawasan adalah usaha untuk mengembangkan dan meningkatkan hubungan kesalingtergantungan dan interaksi antara system ekonomi, masyarakat, dan lingkungan hidup beserta sumber daya alamnya. Setiap system memiliki tujuannya masing-masing. Secara umum tujuan dari pengembangan kawasan ini dapat dirumuskan sebagai berikut (Bappenas, 2004) dalam (Kabul Mahi, 2016)

1. Membangun masyarakat pedesaan, beserta sarana dan prasarana yang mendukung.
2. Mencapai pertumbuhan ekonomi yang berkelanjutan.
3. Mengurangi tingkat kemiskinan melalui peningkatan pendapatan masyarakat.
4. Mendorong pemanfaatan ruang desa yang efisien dan berkelanjutan.

Perencanaan pengembangan kawasan adalah suatu perencanaan berbasis prakarsa masyarakat, yaitu perencanaan yang sepenuhnya mencerminkan kebutuhan konkret masyarakat dalam proses penusunan dan benar-benar melibatkan rakyatb sekitar kawasan yang akan dikembangkan. Sejalan dengan prinsip dan tujuan pengembangan kawasan, maka pembangunan kawasan memerlukan penentuan lokasi atau kawasan yang tepat dan efisien. Langkah-langkah perencanaan kawasan dilakukan sepereti dikemukakan berikut ini;

1. Perizinan dan legalitas.
2. Survei kawasan.
3. Analisis kawasan.
4. Penentuan lokasi kawasan.

Dalam pengembangan wilayah pedesaan, diupayakan pendekatan yang terpadu, antara lain melalui pengelompokkan wilayah pedesaan berdasarkan tingkat perkembangannya. Pengembangan wilayah pedesaan bertujusn untuk memajukan wilayah pedesaan dan masyarakatnya, meningkatkan produksi

bahan pangan, penyediaan prasarana dan prasarana dasar, meningkatkan peran serta masyarakat dalam pengembangan wilayah pedesaan, dan mengembankan hubungan wilayah pedesaan dan wilayah perkotaan yang saling menunjang dan saling menguntungkan. (Kabul Mahi, 2016, p. 182)

#### ***F. Pertanian***

Pertanian adalah sejenis proses produksi khas yang didasarkan atas proses pertumbuhan tanaman dan hewan. Tumbuhan merupakan pabrik pertanian yang primer. Ia mengambil gas karbondioksida dari udara melalui daunnya. Diambilnya air dan hara kimia dari dalam tanah melalui akarnya. Dari bahan-bahan ini, dengan menggunakan sinar matahari, ia membuat biji, buah, serat dan minyak yang dapat digunakan oleh manusia. Pertumbuhan tumbuhan dan hewan liar berlangsung di alam tanpa campur tangan manusia. Beribu-ribu macam tumbuhan di berbagai bagian dunia telah mengalami evolusi sepanjang masa sebagai reaksi terhadap adanya perbedaan dalam penyinaran matahari, suhu, jumlah air atau kelembaban yang tersedia serta sifat tanah. Tiap jenis tumbuhan menghendaki syarat-syarat tersendiri terutama tumbuhnya pada musim tertentu. Tumbuhan yang tumbuh di suatu daerah menentukan jenis-jenis hewan apakah yang hidup di daerah tersebut, karena beberapa di antara hewan itu memakan tumbuhan yang terdapat di daerah tersebut, sedangkan lainnya memakan hewan lain. Sebagai akibatnya terdapatlah kombinasi tumbuhan dan hewan di berbagai dunia (A.T Mosher 1968 : 19).

Pertanian terbagi ke dalam pertanian dalam arti luas dan pertanian dalam arti sempit (Mubyarto, 1989 : 16-17). Pertanian dalam arti luas mencakup :

- Pertanian rakyat atau disebut sebagai pertanian dalam arti sempit.
- Perkebunan (termasuk didalamnya perkebunan rakyat atau perkebunan besar).
- Kehutanan.
- Peternakan.

Sebagaimana telah disebutkan di atas, dalam arti sempit pertanian diartikan sebagai pertanian rakyat yaitu usaha pertanian keluarga di mana diproduksinya bahan makanan utama seperti beras, palawija (jagung, kacang-kacangan dan ubi-ubian) dan tanaman-tanaman hortikultura yaitu sayuran dan buah-buahan. Pertanian rakyat yang merupakan usaha tani.

Pertanian akan selalu memerlukan bidang permukaan bumi yang luas yang terbuka terhadap sorotan sinar matahari. Pertanian rakyat diusahakan di tanah-tanah sawah, ladang dan pekarangan. Di dalam pertanian rakyat hampir tidak ada usaha tani yang memproduksi hanya satu macam hasil saja. Dalam satu tahun petani dapat memutuskan untuk menanam tanaman bahan makanan atau tanaman perdagangan. Alasan petani untuk menanam bahan makanan terutama didasarkan atas kebutuhan makan untuk seluruh keluarga petani, sedangkan alasan menanam tanaman perdagangan didasarkan atas iklim, ada

tidaknya modal, tujuan penggunaan hasil penjualan tanaman tersebut dan harapan harga.

## **G. Infrastruktur**

### **1. Pengertian Infrastruktur**

Infrastruktur merujuk pada sistem fisik yang menyediakan transportasi, pengairan, drainase, bangunan-bangunan gedung dan fasilitas public yang lain yang dibutuhkan untuk memenuhi kebutuhan dasar manusia dalam lingkup sosial dan ekonomi (Grigg,1988) dalam (NSS Prapti, Suryawardana, & Triyani, 2015)

Sistem infrastruktur merupakan pendukung utama fungsi-fungsi sistem sosial dan sistem ekonomi dalam kehidupan sehari-hari masyarakat. Sistem infrastruktur dapat didefinisikan sebagai fasilitas-fasilitas atau struktur-struktur dasar, peralatan-peralatan, instalasi-instalasi yang dibangun dan yang dibutuhkan untuk berfungsinya sistem sosial dan sistem ekonomi masyarakat (Grigg,2000)

(Moteff 2003) dalam (NSS Prapti, Suryawardana, & Triyani, 2015) mendefinisikan infrastruktur tidak hanya terbatas pada sudut pandang ekonomi melainkan juga pertahanan dan keberlanjutan pemerintah.

Vaughn and pollard (2003) dalam (NSS Prapti, Suryawardana, & Triyani, 2015), menyatakan infrastruktur secara umum meliputi jalan, jembatan, air dan sistem pembuangan, Bandar udara, pelabuhan, bangunan umum, dan juga termasuk sekolah, fasilitas kesehatan, penjara, rekreasi,

pembangkit listrik, keamanan, kebakaran, tempat pembuangan sampah dan telekomunikasi.

Menurut Green dan Haines (dalam Adi, 2013;240) infrastruktur dapat berupa jalan raya, jembatan, jalan kereta api, sarana pembuangan limbah, sarana air bersih, jaringan telepon, dan lain sebagainya.

## **2. Jenis-jenis infrastruktur**

Berdasarkan jenisnya, infrastruktur dibagi dalam 13 kategori (Grigg, 1988) dalam (Cakrawijaya, 2014, p. 140) yaitu :

1. Sistem penyediaan air; waduk, penampungan air, transmisi dan distribusi, dan fasilitas pengolahan air.
2. System pengelolaan air limbah; pengumpul, pengolahan, pembuangan, dan daur ulang.
3. Fasilitas pengelolaan limbah (padat).
4. Fasilitas pengendalian banjir, drainase dan irigasi.
5. Fasilitas lintas air dan navigasi.
6. Fasilitas transportasi; jalan, rel Bandar udara,serta utilitas pelengkap lainnya.
7. System transit public.
8. System kelistrikan; gedung pemerintahan, dll.
9. Fasilitas gas alam,
10. Gedung public; sekolah, rumah sakit, gedung pemerintahan, dll.
11. Fasilitas perumahan public.



12. Taman kota; taman terbuka, plaza, dll serta,

13. Fasilitas komunikasi.

Jenis-jenis infrastruktur tersebut menjadi dasar dalam pengelompokan pembangunan infrastruktur yang dilakukan melalui Pedoman Program Pembangunan Infrastruktur Pedesaan.

Jenis infrastruktur pedesaan yang menjadi cakupan pembiayaan Program Pembangunan Infrastruktur Pedesaan untuk tahun anggaran 2009, antara lain berupa;

1. Infrastruktur yang mendukung aksesibilitas, berupa jalan dan jembatan pedesaan,
2. Infrastruktur yang mendukung produksi pangan, berupa irigasi pedesaan,
3. Infrastruktur untuk pemenuhan kebutuhan dasar masyarakat perdesaaan, berupa penyediaan air minum, dan sanitasi pedesaan (pedoman Program Pembangunan Infrastruktur Pedesaan,2006) dalam (Asnudin A., 2009, p. 293).

Jenis infrastruktur penunjang pertanian (Siregar & Heni, SE, MS., 2011) antara lain :

1. Transportasi
2. Energi
3. Telekomunikasi
4. Sumber daya air

### ***3. Pengembangan Infrastruktur***

Pembangunan infrastruktur memiliki peranan penting dalam mewujudkan sasaran pembangunan seperti pemerataan pembangunan dan hasil-hasilnya menuju terciptanya keadilan social bagi seluruh rakyat. Pembangunan infrastruktur merupakan dinamika organisasi public yang harus dilakukan untuk mendukung pengembangan wilayah. Pembangunan infrastruktur merupakan determinan penting untuk menunjang kelancaran kegiatan social ekonomi pada suatu daerah karena tanpa adanya infrastruktur yang memadai kegiatan perekonomian kurang lancar dan dapat menghambat pembangunan (Yonatan, 2014, p. 541)

Pentingnya pembangunan infrastruktur bagi suatu daerah ditandai oleh nilai manfaat dan kegunaan yang dirasakan masyarakat diberbagai hal karena cukup beralasan jika pembangunan infrastruktur mendapat perhatian pemerintah. Pembangunan infrastruktur ditinjau dari aspek kepentingan masyarakat dapat meningkatkan transformasi informasi dan kemudahan akses yang menghubungkan antar wilayah, baik antar wilayah pemerintahan pedesaan, antar pemerintahan Kecamatan bahkan kemudahan akses menuju Ibukota Kabupaten. Mencermati betapa pentingnya infrastruktur dalam kehidupan masyarakat, disamping untuk meningkatkan akselerasi pembangunan maka cukup beralasan jika setiap wilayah dibangunnya infrastruktur yang memadai. Tentunya pembangunan infrastruktur yang berorientasi pada visi dan misi pemerintahan, baik lembaga pemerintah pada

level yang paling bawah hingga lembaga pemerintah paling atas (Yonatan, 2014, p. 542)

J'afar M. (2007) dalam (NSS Prapti, Suryawardana, & Triyani, 2015, p. 84) menyatakan bahwa, infrastruktur memiliki peranan positif terhadap pertumbuhan ekonomi dengan jangka pendek menciptakan lapangan kerja sector konstruksi dan jangka menengah, dan panjang akan mendukung peningkatan efisiensi dan produktivitas sector-sektor terkait.

Peran infrastruktur sebagai mediator antara sistem ekonomi dan sosial dalam tatanan kehidupan manusia dengan lingkungan alam menjadi sangat penting. Infrastruktur yang kurang (bahkan tidak) berfungsi akan memberikan dampak yang besar bagi manusia. Sebaliknya, memperhitungkan kapasitas daya dukung lingkungan akan merusak alam yang pada hakekatnya akan merugikan manusia termasuk makhluk hidup yang lain. Infrastruktur yang dibutuhkan Negara maju tentunya berbeda dengan yang dibutuhkan oleh Negara berkembang bahkan terbelakang. Hal yang sama juga untuk wilayah perkotaan dan pedesaan, atau daerah industri dengan wilayah pertanian dan pesisir atau kepulauan.

Kurangnya infrastruktur menyebabkan banyak masyarakat hidup terkurung di wilayah terisolasi dengan tingkat kemiskinan yang sangat parah. Berbagai persoalan mendera kehidupan masyarakat mulai dari kemiskinan, wabah penyakit, gizi buruk, dan keterbelakangan. Obat mujarab yang mampu menyembuhkan penyakit tersebut adalah dengan pembangunan infrastruktur

dasar seperti jalan raya, irigasi, air bersih, pendidikan, kesehatan, dan sebagainya (Hermanto et al.1995; Hermanto Dardak 2009) dalam (NSS Prapti, Suryawardana, & Triyani, 2015, p. 84).

#### ***H. Penelitian Terdahulu***

Originalitas penelitian yang dimaksud untuk membandingkan penelitian terdahulu dengan penelitian ini. Adapun beberapa penelitian terdahulu dapat dilihat pada tabeln 2.1 berikut:

**Tabel 2.1** Penelitian Terdahulu

| No. | Judul Penelitan   | Penulis         | Rumusan Masalah  | Metode Analisis                               |
|-----|---|-----------------|--|---|
| 1   | Analisis Ketersediaan Infrastruktur Kawasan Pedesaan dalam Mendukung Pengembangan Kawasan Agropolitan di Kabupaten Enrekang | Multazam, S.PWK | Bagaimana tingkat pelayanan infrastruktur pada pusat kegiatan agribisnis pada pusat kawasan Agropolitan Belajen di Kabupaten Enrekang ?  | Analisis skoring dan deskriptif kualitatif    |
| 2   | Arahan Pengembangan Kawasan Agropolitan Kecamatan Alla Kabupaten Enrekang   | Nurhana, ST.    | <ol style="list-style-type: none"> <li>1. Bagaimana ketersediaan sarana dan prasarana di Kecamatan Alla Kabupaten Enrekang sebagai kawasan Agropolitan?</li> <li>2. Bagaimana strategi pengembangan kawasan di Kecamatan Alla Kabupaten Enrekang?</li> </ol> | <p>Analiisis Skoring</p> <p>Analisis SWOT</p> |

|   |  |  |  |   |
|---|--|--|--|---|
| 3 | Analisis Kebutuhan Terminal Agro di Kabupaten Gowa   | Khairul Sani<br>Usman, ST.                                       | 1. Bagaimana kebutuhan terminal agro di Kabupaten Gowa<br>2. Bagaimana pengembangan terminal agro di Kab.Gowa  | Analisis kuantitatif dan<br>Analisis deskriptif kualitatif<br>Analisis SWOT |
| 4 | Analisis dampak pembangunan infrastruktur jalan terhadap pertumbuhan usaha ekonomi di Kota Semarang                                  | Rr. Lulus Prapti<br>NSS, Edy<br>Suryawardana<br>dan Dian Triyani | Bagaimana dampak pembangunan infrastruktur jalan terhadap pertumbuhan ekonomi di Kota Semarang   | Analisis deskriptif kualitatif  |
| 5 | Potensi Sektor Pertanian dan Infrastruktur dalam Mendukung Kawasan Agropolitan di Kabupaten Pinrang                                  | Andi Asrudin   | 1. Apa saja potensi pertanian dan infrastruktur yang dimiliki Kabupaten Pinrang dalam menunjang pengembangan Kawasan Agropolitan<br>2. Wilayah di Kecamatan manakah yang berpotensi sebagai pusat pengembangan kawasan Agropolitan | Analisis LQ<br><br>Analisis deskriptif dan analisis skalogram               |
| 6 | Implementasi Pembangunan Infrastruktur dalam Menunjang Kelancaran Pelayanan pada Masyarakat di Kecamatan Mentarang Kabupaten Malinau | Yonatan, Nur<br>Fitriyah,<br>Antonius<br>Margono                 | Bagaimana implementasi pembangunan infrastruktur dalam menunjang kelancaran pelayanan pada masyarakat  | Analisis deskriptif kualitatif  |

Berdasarkan Peraturan Daerah Kabupaten Gowa nomor 15 tahun 2012 tentang Rencana Tata Ruang Wilayah Kabupaten Gowa tahun 2012-2032 paragraf 2 Kawasan Peruntukan Pertanian pasal 48 menjelaskan bahwa:

1. Kawasan peruntukan pertanian tanaman pangan lahan basah dengan luas 33.201 Ha ditetapkan disebagian wilayah Kecamatan Bajeng, sebagian wilayah Kecamatan Bajeng Barat, sebagian wilayah Kecamatan Barombong, sebagian wilayah Kecamatan Biringbulu, sebagian wilayah Kecamatan Bontolempangan, sebagian wilayah Kecamatan Bontomarannu, sebagian wilayah Kecamatan Bontonompo, sebagian wilayah Kecamatan Bontonompo Selatan, sebagian wilayah Kecamatan Bungaya, sebagian wilayah Kecamatan Manuju, sebagian wilayah Kecamatan Pallangga, sebagian wilayah Kecamatan Parangloe, sebagian wilayah Kecamatan Parigi, sebagian wilayah Kecamatan Patallasang, sebagian wilayah Kecamatan Somba Opu, sebagian wilayah Kecamatan Tinggimoncong, sebagian wilayah Kecamatan Tompolo Pao dan sebagian wilayah Kecamatan Tompobulu.
2. Kawasan peruntukan pertanian tanaman pangan lahan kering dengan luas 16.409 Ha ditetapkan disebagian wilayah Kecamatan Bajeng, sebagian wilayah Kecamatan Bajeng Barat, sebagian wilayah Kecamatan Barombong, sebagian wilayah Kecamatan Biringbulu, sebagian wilayah Kecamatan Bontolempangan, sebagian wilayah

Kecamatan Bontomarannu, sebagian wilayah Kecamatan Bontonompo Selatan, sebagian wilayah Kecamatan Bungaya, sebagian wilayah Kecamatan Manuju, sebagian wilayah Kecamatan Pallangga, sebagian wilayah Kecamatan Parangloe dan sebagian wilayah Kecamatan Pattallassang.

3. Kawasan peruntukan kawasan perkebunan sebagaimana dimaksud pada ayat (1) huruf c dengan luas 11.029 Ha ditetapkan di sebagian wilayah Kecamatan Biringbulu, sebagian wilayah Kecamatan Bontomarannu, sebagian wilayah Kecamatan Bontonompo, sebagian wilayah Kecamatan Bontonompo Selatan, sebagian wilayah Kecamatan Bungaya, sebagian wilayah Kecamatan Manuju, sebagian wilayah Kecamatan Parangloe, sebagian wilayah Kecamatan Parigi, sebagian wilayah Kecamatan Pattallassang, sebagian wilayah Kecamatan Somba Opu, sebagian wilayah Kecamatan Tinggimoncong, sebagian wilayah Kecamatan Tombolopao, dan sebagian wilayah Kecamatan Tompobulu.
4. Kawasan peruntukan peternakan sebagaimana dimaksud pada ayat (1) huruf d, merupakan kawasan peruntukan pengembangan kawasan ternak besar ditetapkan disebagian wilayah Kecamatan Tinggimoncong, Kecamatan Tombolo Pao, Kecamatan Tompobulu, Kecamatan Bontolempangan, Kecamatan Bungaya, Kecamatan Parigi, dan sebagian Kecamatan Manuju.



## **BAB III**

### **METODE PENELITIAN**

#### ***A. Lokasi dan Waktu Penelitian***

Penelitian dilakukan di Kecamatan Bungaya Kabupaten Gowa. Waktu penelitian ini mencakup tahap persiapan penelitian, tahap pelaksanaan penelitian dan tahap penyusunan laporan hingga tahap persentase.

#### ***B. Jenis dan Sumber Data***

Menurut jenisnya data terbagi atas dua yaitu:

1. Data kualitatif yaitu jenis data yang tidak berupa angka tetapi berupa kondisi kualitatif objek dalam ruang lingkup studi. Yang termasuk dalam jenis data kualitatif ini adalah; kebijakan pemerintah menyangkut kawasan pertanian, kondisi fisik wilayah studi, sosial budaya masyarakat yang menyangkut adat istiadat dan Perilaku masyarakat.
2. Data kuantitatif; Adalah jenis data yang berupa angka atau numerik yang bisa langsung diolah dengan menggunakan metode perhitungan yang sederhana. Dalam studi ini yang termasuk jenis data kuantitatif yaitu data jumlah produksi hasil pertanian serta data ketersediaan infrastruktur pedesaan.

Sedangkan menurut sumbernya data terbagi atas dua yaitu :

1. Data Primer yaitu Data yang bersumber dari survey atau pengamatan langsung ke lapangan atau kawasan penelitian seperti kondisi kualitatif

objek penelitian, yang meliputi data sebaran infrastruktur pedesaan dan data kondisi infrastruktur pedesaan.

2. Data Sekunder yaitu data yang bersumber dari dinas/instansi ataupun lembaga-lembaga terkait.

### *C. Metode Pengumpulan Data*

Metode pengumpulan data yang digunakan dalam penelitian ini adalah:

1. Metode Wawancara

Metode ini dilakukan dengan cara melakukan wawancara dan diskusi langsung kepada pemerintah setempat, tokoh masyarakat, dan instansi terkait.

2. Metode Observasi

Merupakan survey langsung ke lapangan melalui kegiatan pengamatan, penelitian, dan pengambilan data atau informasi terhadap aspek-aspek yang berkaitan langsung maupun tidak langsung terhadap dukungan infrastruktur pedesaan

3. Telaah Pustaka

Yakni dalam telaah pustaka peneliti mempelajari data, baik kuantitatif maupun kualitatif melalui sumber documenter (laporan, monografi daerah, buku-buku ilmiah, dan lain-lain).

#### D. Variabel Penelitian

Variabel adalah gejala yang menjadi fokus penelitian untuk diamati yang dapat diukur secara kualitatif dan kuantitatif.

1. Rumusan masalah pertama :

**Tabel 3.1** Variabel Penelitian

| No | Variabel                                     | Indikator  |
|----|--|--|
| 1  | Infrastruktur pendukung aksesibilitas        | <ul style="list-style-type: none"> <li>- Jalan</li> <li>- Jembatan</li> </ul>  |
| 2  | Infrastruktur yang mendukung produksi pangan | <ul style="list-style-type: none"> <li>- Irigasi pedesaan</li> <li>- Jalan Tani</li> <li>- Gudang Pangan</li> <li>- Pasar Komoditas</li> </ul> |
| 3  | Infrastruktur pemenuhan dasar masyarakat     | <ul style="list-style-type: none"> <li>- Penyediaan air minum</li> </ul>   |

Sumber : pedoman Program Pembangunan Infrastruktur Pedesaan, 2006

2. Rumusan masalah kedua :

**Tabel 3.1** Variabel Penelitian

| No. | Faktor Internal   | Faktor Eksternal   |
|-----|---|--|
| 1   | Kekuatan : <ul style="list-style-type: none"> <li>- SDA yang melimpah berupa hasil pertanian</li> <li>- Perolehan PDRB</li> <li>- Lahan pertanian yang luas</li> </ul> Kelemahan : <ul style="list-style-type: none"> <li>- Prasarana jalan kurang baik</li> <li>- Infrastruktur pedesaan kurang memadai</li> </ul> | Peluang : <ul style="list-style-type: none"> <li>-Berpeluang sebagai kawasan pertanian</li> <li>-Memenuhi kebutuhan disektor pertanian</li> <li>-Meningkatkan pendapatan daerah</li> </ul> Ancaman : <ul style="list-style-type: none"> <li>- Kondisi jaringan jalan yang rusak sehingga menghambat akses ke wilayah tersebut</li> <li>-Daerah tertinggal</li> </ul> |

### 3. *Metode Analisis Data*

#### 1. **Alat Analisis Untuk Rumusan Masalah Pertama**

Untuk rumusan masalah pertama yaitu ketersediaan infrastruktur pedesaan di Kecamatan Bungaya Kabupaten Gowa menggunakan analisis meliputi :

- Analisis Skoring

Analisis skoring adalah teknik analisis yang digunakan untuk mengetahui tingkat ketersediaan infrastruktur pedesaan di Kecamatan Bungaya.

Berdasarkan data yang diperoleh di lapangan, dilakukan pemberian skor setiap indikator pada masing-masing variable dengan menggunakan rumus index %, kemudian setiap indikator tersebut dirata-ratakan untuk mengetahui tingkat ketersediaan infrastruktur pedesaan di Kecamatan Bungaya.

$$\text{Rumus index \%} = X/Y \times 100$$

**X = total skor indikator**

**Y = total skor tertinggi**

Adapun kriteria dari metode pembobotan ketersediaan infrastruktur di wilayah tersebut dapat dilihat pada Tabel 3.2 sebagai berikut :

Keterangan penilaian :

**Tabel 3.2** Skoring Indikator Jalan

| No. | Kriteria  | Skor |
|-----|---|------|
| 1   | Sangat baik, umumnya rata   | 5    |
| 2   | Cukup tidak ada lubang atau sedikit lubang, permukaan jalan agak tidak rata | 4    |
| 3   | Agak rusak, kadang ada lubang, permukaan jalan tidak rata                   | 3    |
| 4   | Rusak bergelombang, banyak lubang   | 2    |
| 5   | Rusak berat dan banyak lubang, seluruh daerah permukaan tidak rata          | 1    |

Sumber : Peraturan Menteri Pekerjaan Umum RI No.13/PRT/M/2011

**Tabel 3.3** Skoring Indikator Jembatan

| No. | Kriteria                      | Skor |
|-----|-------------------------------|------|
| 1   | Kondisi jembatan sangat baik  | 5    |
| 2   | Kondisi jembatan baik         | 4    |
| 3   | Kondisi jembatan rusak ringan | 3    |
| 4   | Kondisi jembatan rusak berat  | 2    |
| 5   | Kondisi jembatan runtuh       | 1    |

Sumber : Peraturan Menteri Pekerjaan Umum RI No.33/PRT/M/2016

**Tabel 3.4** Skoring Indikator Irigasi

| No. | Kriteria  | Skor |
|-----|---|------|
| 1   | Tidak terjadi kerusakan dari kondisi awal bangunan atau saluran   | 5    |
| 2   | Tingkat kerusakan < 10% dari kondisi awal bangunan atau saluran dan diperlukan pemeliharaan rutin       | 4    |
| 3   | Tingkat kerusakan 10 – 20 % dari kondisi awal bangunan atau saluran dan diperlukan pemeliharaan berkala | 3    |
| 4   | Tingkat kerusakan 21 – 40 % dari kondisi awal bangunan atau saluran dan diperlukan perbaikan            | 2    |
| 5   | Tingkat kerusakan > 40% dari kondisi awal bangunan atau saluran diperlukan perbaikan berat              | 1    |

Sumber : Peraturan Menteri Pekerjaan Umum No.32/PRT/M/2007

**Table 3.5** Skoring Indikator Gudang Pangan dan Pasar Komoditas

| No. | Kriteria  | Skor |
|-----|---|------|
| 1   | Terdapat sarana dan aksesibilitas yang baik           | 5    |
| 2   | Terdapat sarana tetapi aksesibilitas yang kurang baik | 4    |
| 3   | Terdapat sarana tetapi belum berfungsi keseluruhan    | 3    |
| 4   | Sarana masih sementara dibangun                       | 2    |
| 5   | Tidak terdapat sarana                                 | 1    |

Sumber : Hasil Olah Pustaka Tahun 2017

- Analisis Deskriptif Kualitatif

Analisis deskriptif kualitatif adalah analisis yang digunakan dengan mendeskripsikan kondisi atau keadaan yang terjadi dilapangan, dimana data dan informasi tersebut tidak dapat dianalisa secara kuantitatif sehingga memerlukan penjelasan melalui pembahasan.

**2. Alat Analisis Untuk Rumusan Masalah Kedua**

Dalam menganalisis rumusan masalah yang kedua yaitu strategi pengembangan infrastruktur pedesaan di Kecamatan Bungaya Kabupaten Gowa akan digunakan Analisis SWOT. Adapun penjelasan tentang analisis ini Analisis SWOT adalah instrumen yang digunakan untuk melakukan analisis strategis. Menurut Robert Simbolon, (1999), analisis SWOT merupakan suatu alat yang efektif dalam membantu menstrukturkan masaiah, terutama dengan melakukan analisis atas lingkungan strategis, yang lazim disebut sebagai lingkungan internal dan lingkungan eksternal.

SWOT merupakan singkatan dari strengths (kekuatan-kekuatan), weaknesses (kelemahan-kelemahan), opportunities (peluang-peluang) dan threats (ancaman-ancaman). Pengertian-pengertian kekuatan, kelemahan, peluang dan ancaman dalam analsis SWOT adalah sebagai berikut :



**a. Kekuatan (*strengths*)**

Kekuatan adalah sumber daya, keterampilan atau keunggulan lain relatif terhadap pesaing dan kebutuhan dari pasar suatu perusahaan (Luthfi, 2015, p. 297)

**b. Kelemahan (*weaknesses*)**

Kelemahan adalah keterbatasan/kekurangan dalam sumber daya alam, keterampilan dan kemampuan yang secara serius menghalangi kinerja efektif suatu perusahaan (Luthfi, 2015, p. 297)

**c. Peluang (*opportunities*)**

Peluang adalah situasi/kecenderungan utama yang menguntungkan dalam lingkungan perusahaan (Luthfi, 2015, p. 297)

**d. Ancaman (*threats*)**

Ancaman adalah situasi/kecenderungan utama yang tidak menguntungkan dalam lingkungan perusahaan (Luthfi, 2015, p. 297)

- Matriks Analisis SWOT

Matrik SWOT matrik yang menginteraksikan faktor strategis internal dan eksternal. Matrik dapat menggambarkan secara jelas bagaimana peluang dan ancaman (eksternal) yang dapat disesuaikan dengan kekuatan dan kelemahan (intemal) yang dimilikì. (Luthfi, 2015)

Hasil dari interaksi faktor strategis internal dengan eksternal menghasilkan alternatif - alternatif strategi. Matrik SWOT

menggambarkan berbagai alternatif strategi yang dapat dilakukan didasarkan hasil analisis

Strategi SO adalah strategi yang digunakan dengan memanfaatkan atau mengoptimalkan kekuatan yang untuk memanfaatkan berbagai peluang yang ada. Sedang strategi WO adalah strategi yang digunakan seoptimal mungkin untuk meminimalisir kelemahan. Strategi ST adalah strategi yang digunakan dengan memanfaatkan/mengoptimalkan kekuatan untuk mengurangi berbagai ancaman. Strategi WT Strategi yang digunakan untuk mengurangi kelemahan dalam rangka meminimalisir/menghindari ancaman. Model Matrik Analisis SWOT dapat dilihat pada Tabel 3.1 sebagai berikut :

**Tabel 3.7** Matriks Analisis SWOT

| Eksternal<br>Internal | <b>Kekuatan (S)</b>  | <b>Kelemahan (W)</b>   |
|-----------------------|--|--|
| <b>Peluang (O)</b>    | <b>Strategi SO</b><br><i>(Strategi yang menggunakan kekuatan dan memanfaatkan peluang)</i> | <b>Strategi WO</b><br><i>(Strategi yang meminimalkan kelemahan dan memanfaatkan peluang)</i> |
| <b>Ancaman (T)</b>    | <b>Strategi ST</b><br><i>(Strategi yang menggunakan kekuatan dan mengatasi ancaman)</i>    | <b>Strategi WT</b><br><i>(Strategi yang meminimalkan kelemahan dan menghindari ancaman)</i>  |

- Alternatif Strategi

Alternatif strategi adalah hasil dari matrik analisis SWOT yang menghasilkan berupa Strategi SO, WO, ST, WT. Alternatif strategi yang dihasilkan minimal 4 buah strategi sebagai hasil dari analisis matrik SWOT. Menurut Freddy Rangkuti (2001:3132) strategi yang dihasilkan adalah sebagai berikut :

- a. Strategi SO : Strategi ini dibuat berdasarkan jalan pikiran memanfaatkan seluruh kekuatan untuk merebut dan memanfaatkan peluang sebesar-besarnya.
- b. Strategi ST : Strategi ini adalah strategi dalam menggunakan kekuatan yang dimiliki untuk mengatasi ancaman.
- c. Strategi WO : Strategi ini diterapkan berdasarkan pemanfaatan peluang yang ada dengan cara meminimalkan kelemahan yang ada.
- d. Strategi WT : Strategi ini didasarkan pada kegiatan usaha meminimalkan kelemahan yang ada serta menghindari ancaman.

Analisis SWOT merupakan suatu alat yang efektif dalam membantu menstrukturkan masalah, terutama dengan melakukan analisis atas lingkungan strategis, yang lazim disebut sebagai lingkungan internal dan lingkungan eksternal. Dalam lingkungan tersebut pada dasarnya terdapat 4 unsur yang selalu dimiliki dan dihadapi, secara internal memiliki sejumlah kekuatan (*strenghts*) atau sumberdaya, keterampilan atau

Keunggulan lain relatif terhadap pesaing yang berasal dari dalam dan kelemahan - kelemahan (*weaknesses*) atau keterbatasan / kekurangan dalam sumber daya alam, keterampilan dan kemampuan yang secara serius menghalangi kinerja efektif suatu sistem, dan secara eksternal akan berhadapan dengan berbagai peluang-peluang (*opportunities*) atau situasi tanda / kecenderungan utama yang menguntungkan yang berasal dari luar, dan ancaman-ancaman (*threat*) situasi/kecenderungan utama yang tidak menguntungkan yang berasal luar.

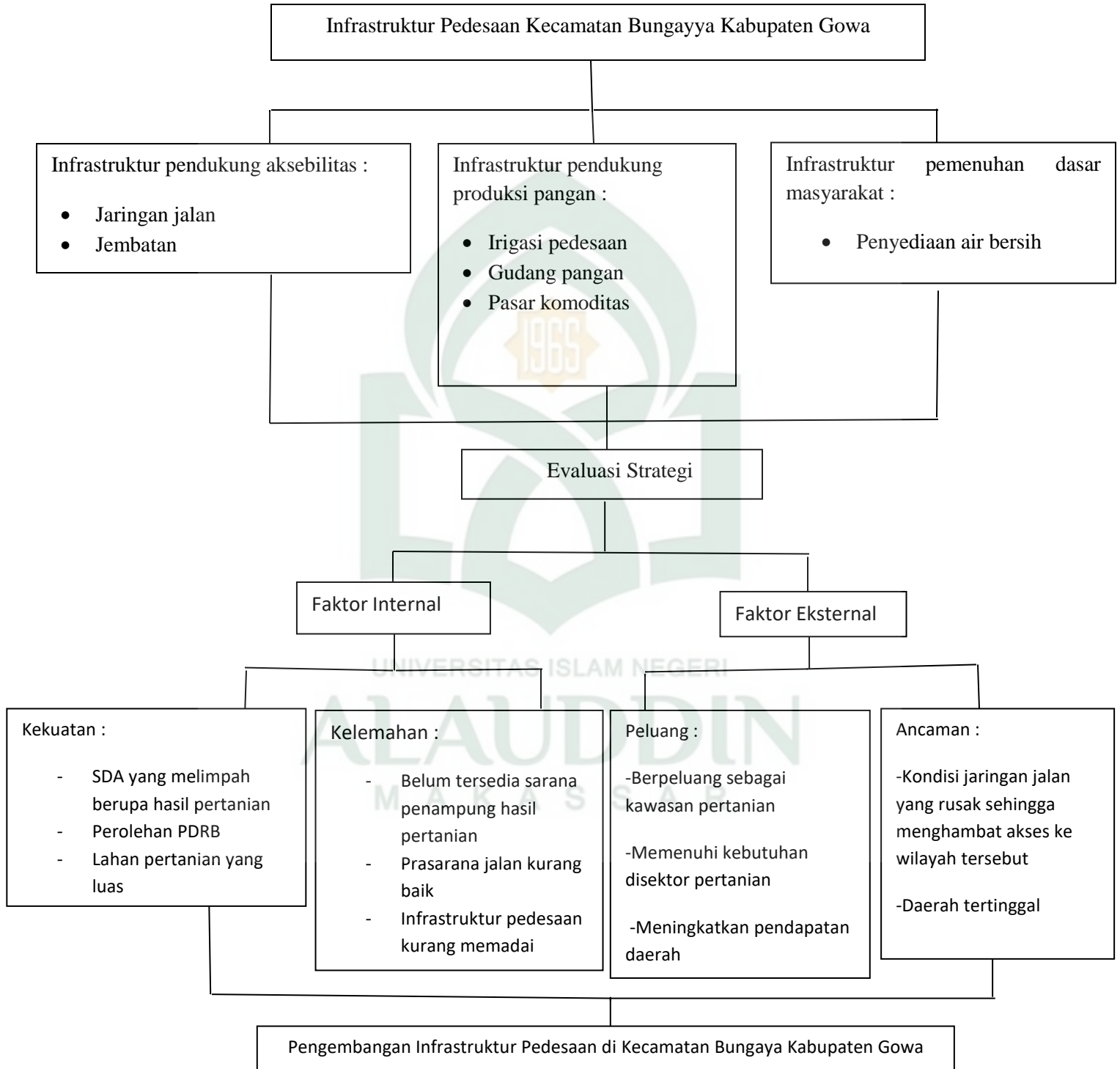
#### **4. Definisi Operasional**

Dalam definisi operasional ini ada beberapa pengertian yang berkaitan dengan pokok pembahasan materi penelitian untuk dijadikan acuan. Definisi tersebut adalah:

1. Desa adalah suatu tempat atau wilayah dimana sebagian besar penduduknya bekerja pada sektor pertanian.
2. Karakteristik desa adalah sesuatu yang melekat pada unsur-unsur desa yang merupakan penciri dan memberikan kekhususan atau perbedaannya, sehingga merupakan aspek yang melekat pada istilah yang disebut dengan Desa.
3. Karakteristik masyarakat adalah wadah atau tempat berlangsungnya antar aksiwarga masyarakat itu.
4. Tipologi desa adalah kegiatan pengelompokkan desa-desa berdasarkan kesamaan ciri-ciri wilayah dan masyarakatnya untuk mencapai tujuan tertentu.
5. Pertanian adalah kegiatan pemanfaatan sumber daya yang dilakukan manusia untuk menghasilkan bahan pangan atau sumber energi, serta untuk mengelola lingkungan hidup.
6. Infrastruktur adalah sarana pendukung aktivitas yang meliputi jalan, jaringan telekomunikasi, pendidikan, instansi, dan kesehatan.
7. Pengembangan adalah upaya untuk meningkatkan sesuatu yang sudah ada menjadi lebih baik dan berkembang.

8. Jaringan Jalan adalah satu kesatuan jaringan jalan yang terdiri atas system jaringan primer dan jaringan sekunder yang terjalin dalam hubungan hierarkis.
9. Jembatan adalah suatu struktur konstruksi yang berfungsi menghubungkan dua bagian jalan yang terputus oleh adanya rintangan.
10. Irigasi pedesaan adalah penyediaan dan pengatur air untuk menunjang pertanian.
11. Pasar Komoditas adalah suatu lapangan atau pelataran yang sebagian beratap atau sebagian terbuka, seluruhnya terbuka atau tertutup yang sesuai berdasarkan peraturan dan ketentuan pemerintah setempat.
12. Gudang pangan merupakan satu fasilitas yang berfungsi sebagai lokasi penyaluran barang dari pemasok (supplier) sampai kepengguna (end user). Dan merupakan tempat yang dibebani tugas untuk menyimpan barang yang akan dipergunakan dalam produksi sampai barang tersebut diminta sesuai jadwal produksi.
13. Penyediaan air minum adalah proses pengolahan atau tanpa proses pengolahan yang memenuhi syarat kesehatan dan dapat langsung diminum.

## 5. Kerangka fikir







UNIVERSITAS ISLAM NEGERI  
**ALAUDDIN**  
M A K A S S A R

## **BAB II**

### **TINJAUAN PUSTAKA**

#### ***A. Defenisi Desa dan Perdesaan***

Desa dan perdesaan telah menjadi objek kajian multi disiplin oleh berbagai bidang ilmu, seperti geografi, sosiologi, planologi, administrasi, lingkungan, pertanian, dan sebagainya. Istilah desa berasal dari bahasa india *swadesi* yang berarti tempat asal, tempat tinggal, Negara asal atau tanah leluhur yang merujuk batas yang jelas kesatuan hidup dengan kesatuan norma serta memiliki batas yang jelas (Yayuk dan Mangku, 2003). Istilah perdesaan adalah bentuk pengembangan dari istilah desa yang lebih mengacup ada ciri-ciri wilayah yang lebih luas. Antonius T (2003) mengemukakan bahwa desa dan perdesaan sering dikaitkan dengan pengertian *rural* dan *village* yang dibandingkan dengan kota (*city/town*) dan perkotaan (*urban*). Konsep perdesaan dan perkotaan mengacu kepada karakteristik masyarakat sedangkan desa dan kota merujuk pada suatu satuan wilayah administrasi atau territorial, dalam hal ini perdesaan mencakup beberapa desa.

Desa bukan sekedar unit administratif, atau hanya permukiman penduduk, melainkan juga merupakan basis sumber daya ekonomi (tanah, sawah, sungai, ladang, kebun, hutan dan sebagainya), basis komunitas yang memiliki keragaman nilai-nilai lokal dan ikatan-ikatan sosial, ataupun basis pemerintahan yang mengatur dan mengurus sumber daya dan komunitas tersebut.

Selaras dengan prespektif tersebut, banyak defenisi tentang desa dan perdesaan yang telah dikemukakan para ahli. Secara umum defenisi tersebut

dapat dikelompokkan menjadi beberapa aspek, diantaranya aspek bahasa, administrasi, aspek sosial kemasyarakatan, demografis dan aspek geografis.

## ***B. Karakteristik Wilayah Perdesaan***

Karakteristik desa adalah sesuatu yang melekat pada unsur-unsur desa yang merupakan penciri dan memberikan kekhususan atau perbedaannya, sehingga merupakan aspek yang melekat pada istilah yang disebut dengan Desa. Karakteristik ini dapat ditinjau dari segala aspek lingkungan fisik dan kehidupan masyarakat pada umumnya. Karakteristik tersebut antara lain wilayah dan masyarakat.

### **1. Karakteristik wilayah**

Karakteristik wilayah perdesaan dilihat dari aspek ruang dan lingkungan fisik wilayah perdesaan yang menjadi ciri khusus yang berbeda-beda dengan wilayah lainnya khususnya perkotaan. Ruang dan wilayah perdesaan sebagai wadah kehidupan sosial ekonomi dan budaya masyarakatnya dapat dilihat dari kenampakan fisik wilayah seperti penggunaan lahan, karakteristik bangunan khususnya permukiman, dan sarana prasarana wilayah. Hal ini juga tercermin pula dari definisi kawasan perdesaan, yaitu sebagai wilayah yang mempunyai kegiatan utama pertanian termasuk pengelolaan sumber daya alam dengan susunan fungsi kawasan sebagai tempat permukiman perdesaan, pelayanan jasa pemerintahan, pelayanan sosial dan kegiatan ekonomi.

#### **a. Penggunaan lahan**

Analisis penggunaan lahan wilayah perdesaan berhubungan dengan letak dan posisi geografis desa tersebut baik secara morfologi bentuk lahan maupun aksesibilitasnya terhadap wilayah perkotaan.

Desa yang terletak di pegunungan sangat berbeda penggunaan lahannya desa pesisir, demikian pula dengan desa di perkotaan (kelurahan) dengan desa di daerah yang terisolir. Semakin posisi geografisnya mendekati dataran dan pesisir serta perkotaan, maka pola penggunaan lahannya semakin beragam (heterogen) dan intensitasnya semakin tinggi.

Penggunaan lahan sebagai salah satu uproduk hasil interaksi kegiatan manusia di permukaan bumi menunjukkan variasi yang sangat besar dan dapat digunakan untuk melakukan diferensiasi struktur keruangannya. Bentuk-bentuk penggunaan lahan yang mewarnai daerah terbangun (*built-up area*) *open space*, *green area* dapat digunakan untuk membedakan jenis penggunaan lahans ebagai penentu kawasan perdesaan dan kawasan perkotaan.

Dalam membahas pendekatan morfologikal, selalu ditekankan pada aspek fisik dan satu diantaranya adalah penggunaan lahan dan jenis penggunaan lahan di perdesaan selalu berasosiasi dengan kegiatan pertanian. Secara umum penggunaan lahan diwilayah perdesaan memiliki ciri-ciri sebagai berikut :

- 1) Memiliki fungsi ruang terbuka (*open space*) lebih luas dibandingkan areal terbangun (*built-up area*).
- 2) Memiliki *green area* yang lebih luas, baik yang bersifat lindung seperti hutan dan vegetasi lindung lainnya, padang rumput, maupun areal pertanian khususnya sawah.
- 3) Areal penggunaan lahan memungkinkan berkembangnya keanekaragaman hayati baik flora maupun fauna.

- 4) Penggunaan lahan didominasi peruntukkan lahan pertanian, baik lahan basah maupun lahan kering, termasuk perkebunan, dan perikanan (tambak).
- 5) Penggunaan lahan untuk areal permukiman dan sarana dan prasarana lainnya jauh lebih rendah dibandingkan areal terbuka hijau.
- 6) Jenis-jenis penggunaan lahan yang berkembang memiliki tingkat heterogenitas yang lebih rendah dibanding wilayah perkotaan.

Ciri-ciri tersebut di atas tidak berlaku bagi desa-desa yang berada di wilayah perkotaan atau kelurahan.

b. Bangunan dan permukiman

Indikator bangunan dan permukiman di wilayah perdesaan dapat diamati dari luas dan ketinggian, kepadatan, dan jenis bahan bangunan serta peruntukkan bangunan. Beberapa ciri-ciri tersebut diantaranya :

- 1) Dalam setiap area bangunan, *building coverage ratio (BCR)* menunjukkan bahwa luas bangunan lebih rendah dibanding areal yang akan dibangun atau areal terbukanya termasuk areal resapan. Bangunan perdesaan umumnya berlantai satu dengan ketinggian yang relatif rendah.
- 2) Tingkat kepadatan bangunan dan permukiman rendah
- 3) Jenis bahan bangunan sebagian besar menyesuaikan dengan kondisi lingkungannya dan banyak terbuat dari bahan-bahan alam sekitarnya.

- 4) Bentuk-bentuk bangunan masih terikat dengan nilai-nilai budaya masyarakatnya (tradisional)
- 5) Peruntukkan bangunan relative sederhana (tidak kompleks) yang terdiri dari permukiman dan fasilitas bersama (pendidikan, kesehatan, tempat ibadah, dan kantor desa).

c. Sistem sarana dan prasarana wilayah

Sistem sarana dan prasarana wilayah yang penting dan mencerminkan karakter perdesaan adalah sistem sarana transportasi sarana pertanian khusus irigasi, listrik, komunikasi, dan sanitasi lingkungan. Disamping itu juga sarana dan prasarana dasar seperti pendidikan dan kesehatan.

Dalam hal ketersediaan dan kualitas sarana dan prasarana tersebut, terdapat perbedaan bahkan kesenjangan yang besar antara desa yang berada di kota (kelurahan) dengan yang diluar wilayah perkotaan. Di Indonesia kesenjangan juga terjadi antara desa-desa di Pulau Jawa-Bali dengan luar Pulau Jawa. Dalam hal ini ketersediaan, bisa dipastikan bahwa jumlah sarana dan prasarana wilayah perdesaan jauh lebih rendah dibanding perkotaan, demikian pula halnya dengan kualitas yang kurang memadai.

Secara spasial sebaran penduduk wilayah perdesaan umumnya terpecah, menyebabkan tingginya biaya dan kesulitan, serta mahalnnya penyediaan sarana dan prasarana barang dan jasa publik.

d. Peruntukkan ruang

Berdasarkan ciri sebelumnya, perdesaan memiliki sumber daya pertanian dan lingkungan hidup sebagai penyangga kehidupan dan perekonomian masyarakat. Desa memiliki peranganda sebagai

penopang interaksisosial dan peningkatan kesejahteraan, juga sebagai penyeimbang ekosistem lingkungan yang berpengaruh terhadap kelangsungan hidup manusia. Peran sumber daya dan lingkungan hidup kerap kali menjadi hambatan dalam pengembangan pertanian, melalui kearifan dan pendekatan lingkungan yang berkelanjutan pembangunan desa dewasa ini sangat penting untuk kelestarian alam.

Sesuai dengan tujuan pengembangan kawasan perdesaan, pola peruntukkan ruang desa cenderung untuk zona konversasi dan fungsi lindung. Hal ini tercermin dari tujuan peruntukkan ruang kawasan perdesaan yaitu :

- 1) Mengatur pemanfaatan ruang kawasan perdesaan guna meningkatkan kemakmuran rakyat dan mencegah serta menanggulangi dampak negative terhadap lingkungan buatan dan lingkungan sosial.
- 2) Meningkatkan fungsi kawasan perdesaan secara serasi, selaras dan seimbang antara perkembangan lingkungan dan tata kehidupan masyarakat.
- 3) Mencapai tata ruang perdesaan yang optimal, serasi, selaras, dan seimbang dalam pengembangan kehidupan masyarakat.
- 4) Mendorong dinamika kegiatan pembangunan di perdesaan sehingga dicapai kehidupan perdesaan yang berkeadilan serta menunjang pelestarian budaya.
- 5) Menciptakan keterkaitan fungsional antara kawasan perdesaan dan perkotaan.
- 6) Mengendalikan konversi pemanfaatan ruang berskala besar



- 7) Mencegah kerusakan lingkungan
- 8) Meningkatkan pemanfaatan sumber daya alam dan sumber daya buatan secara tepat.
- 9) Mewujudkan lingkungan perumahan dan permukiman yang layak, sehat, aman serasi dan teratur.
- 10) Meningkatkan perekonomian masyarakat kawasan pedesaan.

Selain indikator-indikator objektif tersebut diatas, kawasan pedesaan dipersepsikan secara subjektif sebagai daerah hijau dengan iklim yang nyaman, pemandangan menarik dengan hamparan sawah yang hijau dan teratur, berlatarkan gunung dan perbukitan serta sungai-sungainya yang mengalir jernih.

### ***C. Karakteristik Masyarakat***

Dalam kajian kemasyarakatan, sering dibedakan antara masyarakat pedesaan (*rural community*) dan masyarakat perkotaan (*urban community*). Menurut Soekanto (1994), perbedaan tersebut sebenarnya tidak mempunyai hubungan dengan pengertian masyarakat sederhana, karena dalam masyarakat modern, betapa pun kecilnya suatu desa, pasti ada pengaruh-pengaruh dari kota. Demikian pula sebaliknya dalam masyarakat perkotaan akan tetap dapat ditemui karakter desa.

Soemardjan, (1993) menyebutkan bahwa tata hidup "*ruralisme*" masih berlaku kental pada masyarakat di kawasan pedesaan, walaupun diakui bahwa ada kecenderungan pergeseran ke arah "*urbanisme*" yang dimaksud dengan *ruralisme* disini adalah tata hidup masyarakat di kawasan pedesaan yang pada

dasarnya merupakan tata hidup agraris yang berpegangan kuat pada adat yang diturunkan dari generasi kepada generasi berikutnya tanpa banyak perubahan.

Terdapat banyak pendapat tentang perbedaan masyarakat desa dan kota, namun umumnya untuk membedakannya dapat diukur dengan sejumlah indikator. Sorokin dan Zimerman dalam T.L Smith dan P.E Zop (1970) mengemukakan sejumlah faktor, yaitu mata pencaharian, ukuran komunitas, tingkat kepadatan penduduk, lingkungan, diferensiasi sosial, stratifikasi sosial, interaksi sosial dan solidaritas sosial.

Ciri awal masyarakat desa umumnya hidup dalam kondisi sosial ekonomi rendah dengan mata pencaharian sangat tergantung dari kondisi geografis wilayahnya, seperti usaha pertanian, peternakan, nelayan dan petambak, kerajinan tangan dan pedagang kecil. Ukuran komunitas relative kecil dan homogen, memegang teguh tradisi, nilai-nilai dan adat istiadat secara turun temurun. Beberapa ciri lainnya dapat di deskripsikan sebagai berikut (Khairuddin, 1997) :

1. Pekerjaan (*Occupation*). Pada umumnya pekerjaan di desa masih banyak tergantung kepada alam (tanaman dan hewan) dan bersifat homogen, khususnya dibidang pertanian (usaha tani, peternakan, perikanan).
2. Ukuran masyarakat (*size of community*) perdesaan relatif kecil, karena terkait dengan keseimbangan antara potensi alam dan penduduknya.
3. Kepadatan penduduk (*density of population*) masih rendah baik dalam pengertian rasio penduduk dengan luas wilayah maupun rasio antara tempat tinggal dibandingkan dengan luas wilayah, dimana umumnya disekitar rumah masih dikelilingi lahan pertanian.
4. Lingkungan (*environment*) baik dalam pengertian lingkungan fisik, lingkungan biologis, maupun lingkungan sosial budaya masih terjaga dan

berfungsi dengan baik sehingga tercipta hubungan lingkungan yang relatif lebih harmonis antara lingkungan fisik dan lingkungan sosial budaya.

5. Diferensiasi sosial rendah. Diferensiasi sosial dipengaruhi oleh banyaknya kelompok sosial dan struktur sosial yang ada.
6. Mobilitas sosial masyarakat perdesaan relative rendah dan stagnan. Smith (1951) melukiskan masyarakat perdesaan seperti “air tenang dalam sebuah ember”, sedangkan masyarakat perkotaan seperti “air mendidih dalam ketel”.
7. Interaksi sosial adalah hubungan sosial yang dinamis, yang menyangkut hubungan antara perorangan, antara kelompok manusia, dan antara perorangan dengan kelompok.
8. Solidaritas sosial masyarakat perdesaan sangat kuat karena adanya kesamaan ciri sosial ekonomi budaya bahkan tujuan hidup.
9. Kontrol sosial (*social control*) masyarakat perdesaan sangat kuat terkait dengan pranata-pranata sosial berupa norma-norma dan nilai-nilai yang berlaku dalam masyarakat yang bersangkutan.
10. Tradisi lokal masyarakat masih kuat. Hidup di desa banyak berkaitan dengan tradisi, nilai, norma adat yang telah berkembang secara turun menurun dari satu generasi ke generasi berikutnya sehingga masyarakat desa cenderung statis

#### ***D. Tipologi Wilayah Perdesaan***

Peraturan pemerintah Nomor 72 tahun 2005 menyebutkan bahwa pembentukan desa harus memenuhi syarat diantaranya jumlah penduduk, luas wilayah, bagian wilayah kerja, perangkat dan sarana dan prasarana pemerintahan. Tipologi wilayah perdesaan adalah kegiatan pengelompokan

desa-desa berdasarkan kesamaan ciri-ciri wilayah dan masyarakatnya untuk mencapai tujuan tertentu. Misalnya, berdasarkan ciri-ciri mata pencaharian masyarakat perdesaan dapat ditentukan beberapa tipe desa seperti, desa nelayan, desa pertanian, desa hutan, dan sebagainya.

Peraturan Menteri Dalam Negeri Nomor 12 Tahun 2007 Tentang Pedoman Penyusunan dan Pendayagunaan Data Profil Desa dan Kelurahan mendefinisikan Tipologi Desa/Kelurahan adalah kondisi spesifik keunggulan potensi sumber daya alam, sumberdaya manusia dan potensi kelembagaan serta potensi prasarana dan sarana dalam menentukan arah pengembangan dan pembinaan masyarakat berdasarkan karakteristik keunggulan komparatif dan kompetitif dari setiap desa dan kelurahan.

Asumsi dasar yang dikembangkan didalam penyusunan tipologi wilayah desa adalah setiap desa memiliki karakteristik yang bervariasi, setiap desa yang memiliki karakteristik yang sama dikelompokkan kedalam satu tipologi wilayah yang sama. Masing-masing tipologi desa memiliki potensi dan permasalahan yang berbeda sehingga dapat digunakan sebagai dasar pada intervensi pembangunan yang seharusnya juga bervariasi.

Berdasarkan keragaman indikator tersebut dan mempertimbangkan variasi karakteristiknya, maka desa-desa di Indonesia dapat dikelompokkan menjadi beberapa bagian dengan mendasarkan kesamaan lingkungan fisik, sosial budaya masyarakat, posisi geografis terhadap kota, spasial, administrasi bahkan mendasarkan pada tingkat perkembangan desa.

### **1. Tipologi Desa Berdasar Aspek Lingkungan Fisik**

Pengelompokkan desa berdasarkan letak dan posisi geografis desa khususnya aspek bentang lahan di permukaan bumi, seperti pegunungan, perbukitan, dataran, pantai atau pesisir. Tipologi lingkungan fisik berkaitan

dengan kandungan potensi sumber daya alam, khususnya aspek biotic (flora dan fauna) dan abiotik (tanah dan air) yang pada akhirnya menentukan potensi sumber daya alam dan tingkat produktivitas desa. Tipologi desa dan kelurahan berdasarkan lingkungan fisik wilayah terdiri atas :

a. Tipologi desa pegunungan ;

Desa-desa ini memiliki curah hujan yang tinggi dan potensi sumberdaya air yang cukup melimpah sehingga memiliki potensi sumberdaya alam khususnya tanaman perkebunan dan hortikultura yang potensial, selain iklimnya memenuhi syarat bagi pengembangan peternakan bahkan akhir-akhir ini dikembangkan untuk pariwisata.

b. Tipologi desa dan kelurahan perbukitan ;

Potensi desa-desa perbukitan sangat tergantung dari struktur geologi dan material dasar pembentuknya, Desa-desa perbukitan umumnya dimanfaatkan untuk potensi kayu-kayuan dan tanaman tahunan serta perkebunan. Di beberapa tempat desa-desa perbukitan juga merupakan daerah penyangga dan kawasan resapan air, sehingga perlu dikonservasi.

c. Tipologi desa dan kelurahan dataran ;

Tipologi desa dataran tergolong paling luas dan banyak ditinggali penduduk dengan kepadatan yang tinggi. Dalam lingkup, desa-desa ini berada di daerah hilir dan selalu berasosiasi dengan keberadaan sungai yang menjadi sumber kehidupan. Potensi air cukup melimpah sehingga daerah dataran banyak digunakan untuk permukiman dan kegiatan

lainnya seperti pertanian, industri, perdagangan, dan jasa lainnya.

d. Tipologi desa dan kelurahan pesisir / pantai ;

Tipologi desa pesisir atau pantai adalah kelompok desa yang keberadaannya sangat dipengaruhi oleh ekologi laut. Potensi ekonomi desa pesisir/pantai sangat ditentukan oleh tingkat perkembangan wilayahnya, selain itu potensi desa pesisir juga ditentukan morfologi dan bentuk pantai, seperti pantai berpasir dan berbatu atau morfologi datar dan tebing curam.

e. Tipologi desa pulau-pulau kecil ;

Kelompok desa ini berada di pulau kecil yang umumnya terpencil dan terpisah dari dataran luas oleh lautan luas. Kegiatan ekonomi potensial adalah sektor perikanan kelautan dan pariwisata.

**2. Tipologi Desa Berdasarkan Aspek Posisi Geografis Terhadap Pusat Pertumbuhan (Kota)**

Tipologi ini ditetapkan dengan mendasarkan asumsi bahwa desa-desa yang berada di pusat pertumbuhan memiliki tingkat perkembangan tertinggi dan kemudian perkembangannya menurun seiring dengan menjauhnya jarak desa tersebut terhadap pusat pertumbuhan (kota). Tipologi desa dan kelurahan berdasarkan posisi geografis terhadap pusat pertumbuhan terdiri atas ;

a. Tipologi desa dan kelurahan di kota (urban);

Sebagian besar 80% penduduk bekerja disektor non pertanian. Dalam terminologi administrative pemerintah desa-desa ini lebih banyak disebut dengan kelurahan. Terkecuali pertanian,



semua sektor ekonomi dapat tumbuh dan berkembang dengan baik pada tipologi desa ini sehingga memungkinkan memiliki potensi ekonomi dan pendapatan perkapita terbesar.

b. Tipologi desa dan kelurahan di pinggiran kota;

Desa-desa ini memiliki ciri-ciri jumlah penduduk dan perkembangan permukiman mengalami perkembangan tinggi akibat perluasan kota. Potensi ekonomi desa dipinggiran sangat dipengaruhi oleh kegiatan ekonomi kota. Berdasarkan karakteristiknya, desa-desa tipologi inilah yang sangat potensial untuk terjadinya perubahan dari status desa menjadi kelurahan.

c. Tipologi desa dan kelurahan di koridor antar kota;

Desa-desa ini memiliki kesamaan karakter dengan desa dipinggiran kota (dalam hal demografis dan penggunaan lahan), namun berbeda pemicu perkembangan wilayahnya yaitu keberadaan akses transportasi jalan yang menjadikan desa ini memiliki potensi untuk berkembang lebih cepat. Potensi ekonomi yang dikembangkan sangat bergantung kepada potensi lokal dan rencana pengembangan wilayah, seperti kawasan industri, perdagangan, pergudangan, kawasan permukiman dan lain sebagainya. Desa ini bisa menjadi penghubung ekonomi antara kota dan desa.

d. Tipologi desa dan kelurahan di perdesaan;

Desa-desaini menjadi pendukung dari keberadaan kota, khususnya supporting terhadap komoditas pertanian dan mobilitas penduduk. Desa-desa ini memiliki ciri desa pada



umumnya yaitu jumlah dan kepadatan penduduk maupun permukiman yang rendah, hubungan sosial yang akrab, sebagian besar penduduknya bekerja sebagai petani dan menggantungkan hidupnya pada lahan pertanian, dan ketersediaan sarana dan prasarana yang masih terbatas.

- e. Tipologi desa dan kelurahan terisolasi dari pusat perkembangan;

Kelompok desa ini secara geografis berjarak sangat jauh dan tidak memiliki aksesibilitas yang baik terhadap pusat-pusat pertumbuhan bahkan terkadang terisolir, sehingga tidak memungkinkan adanya hubungan intensif dengan kota. Ciri-ciri masyarakat diantaranya tinggal dalam lingkungan alam yang masih asli dengan budaya utama bercocok tanam berkebun dan beternak serta intensitas pembangunan dan ketersediaan sarana prasarana dasar sangat terbatas.

### **3. Tipologi Desa Berdasar Aspek Spasial**

Tipologi desa yang dilihat dari kenampakan letak permukiman dan tata guna lahan perdesaan dapat digunakan untuk menganalisis spasial (pola distribusi keruangan) perdesaan. Bintaro (dalam Daldjoeni, 1987) menemukan 4 tipe distribusi spasial desa, yaitu; (1) Desa Menyusur Sepanjang Pantai, (2) Desa Terpusat, (3) Desa Linier di dataran rendah, (4) Desa Mengelilingi Fasilitas Tertentu.

Sedangkan Everett. M. Rogers J. Burdge dalam bukunya "*Social Change ini Rular Societes*" (Dalam Leibo, 1995) dan mendasarkan pada pola pemukiman mengelompokkan desa kedalam empat tipe

distribusi keruangan permukiman desa yaitu: (1) *The Scattered Farmstead Community*, (2) *The Cluster Village*, (3) *The Line Village*.

#### **4. Tipologi Desa Berdasarkan Potensi Ekonomi**

Potensi ekonomi perdesaan ditentukan oleh potensi sumberdaya alam dan sumberdaya manusia serta peluang ekonomi akibat posisi dan relasi dengan wilayah lain. Pemanfaatan sumberdaya alam tercermin oleh pemanfaatan lahan dan struktur mata pencaharian masyarakatnya. Permendagri nomor 12 tahun 2007 menyusun tipologi desa berdasarkan potensi pengembangan ekonomi, diantaranya;

- a. Tipologi desa persawahan
- b. Tipologi desa perladangan
- c. Tipologi desa perkebunan
- d. Tipologi desa peternakan
- e. Tipologi desa nelayan
- f. Tipologi desa di hutan atau tepi hutan
- g. Tipologi desa pertambangan/galian
- h. Tipologi desa kerajinan dan industri kecil
- i. Tipologi desa industry sedang dan besar
- j. Tipologi desa pariwisata
- k. Tipologi desa jasa dan perdagangan

#### **5. Tipologi desa berdasarkan tingkat pengembangan**

Berbeda dengan tipologi sebelumnya yang lebih sederhana dalam penetapan indikator, tipologi perdesaan dengan mendasarkan tingkat perkembangan pada hakekatnya merupakan proses penyusunan kelompok perkembangan desa dengan multi kriteria. Tingkat perkembangan wilayah desa yang sangat populer di Indonesia dan sampai sekarang juga masih

digunakan adalah tiga tingkatan desa yaitu desa swadaya, swakarsa, dan swasembada.

Indicator multikriteria yang digunakan untuk menetapkan tiga tingkatan perkembangan tersebut diantaranya indicator (1) mata pencaharian, (2) produksi, (3) adat istiadat, (4) kelembagaan, (5) pendidikan, (6) swadaya, dan (7) sarana dan prasarana.

#### **6. Tipologi desa berdasarkan sistem pengaturan desa**

Terdapat tiga azas untuk mengatur desa yaitu: (1) asas rekognisi (pengakuan dan penghormatan); (2) desentralisasi (penyerahan kewenangan) dan (3) delegasi (tugas bantuan). Dalam konteks ini, desa dapat dikelompokkan menjadi dua bagian besar yaitu desa adat dan des non adat.

### ***E. Infrastruktur***

#### ***1. Pengertian Infrastruktur***

Infrastruktur merujuk pada sistem fisik yang menyediakan transportasi, pengairan, drainase, bangunan-bangunan gedung dan fasilitas public yang lain yang dibutuhkan untuk memenuhi kebutuhan dasar manusia dalam lingkup sosial dan ekonomi (Grigg,1988)

Sistem infrastruktur merupakan pendukung utama fungsi-fungsi sistem sosial dan sistem ekonomi dalam kehidupan sehari-hari masyarakat. Sistem infrastruktur dapat didefinisikan sebagai fasilitas-fasilitas atau struktur-struktur dasar, peralatan-peralatan, instalasi-instalasi yang dibangun dan yang dibutuhkan untuk berfungsinya sistem sosial dan sistem ekonomi masyarakat (Grigg,2000) dalam

(Moteff 2003) mendefinisikan infrastruktur tidak hanya terbatas pada sudut pandang ekonomi melainkan juga pertahanan dan keberlanjutan pemerintah.

Vaughn and pollard (2003), menyatakan infrastruktur secara umum meliputi jalan, jembatan, air dan sistem pembuangan, Bandar udara, pelabuhan, bangunan umum, dan juga termasuk sekolah, fasilitas kesehatan, penjara, rekreasi, pembangkit listrik, keamanan, kebakaran, tempat pembuangan sampah dan telekomunikasi.

Menurut Green dan Haines (dalam Adi, 2013;240) infrastruktur dapat berupa jalan raya, jembatan, jalan kereta api, sarana pembuangan limbah, sarana air bersih, jaringan telepon, dan lain sebagainya.

## ***2. Jenis-jenis infrastruktur***

Berdasarkan jenisnya, infrastruktur dibagi dalam 13 kategori (Grigg, 1988) yaitu :

1. System penyediaan air; waduk, penampungan air, transmisi dan distribusi, dan fasilitas pengolahan air.
2. System pengelolaan air limbah; pengumpul, pengolahan, pembuangan, dan daur ulang.
3. Fasilitas pengelolaan limbah (padat).
4. Fasilitas pengendalian banjir, drainase dan irigasi.
5. Fasilitas lintas air dan navigasi.
6. Fasilitas transportasi; jalan, rel Bandar udara,serta utilitas pelengkap lainnya.
7. System transit public.
8. System kelistrikan; gedung pemerintahan, dll.

9. Fasilitas gas alam,
10. Gedung public; sekolah, rumah sakit, gedung pemerintahan, dll.
11. Fasilitas perumahan public.
12. Taman kota; taman terbuka, plaza, dll serta,
13. Fasilitas komunikasi.

Jenis-jenis infrastruktur tersebut menjadi dasar dalam pengelompokan pembangunan infrastruktur yang dilakukan melalui PPIP.

Jenis infrastruktur perdesaan yang menjadi cakupan pembiayaan PPIP untuk tahun anggaran 2009, antara lain berupa;

1. Infrastruktur yang mendukung aksesibilitas, berupa jalan dan jembatan perdesaan,
2. Infrastruktur yang mendukung produksi pangan, berupa irigasi perdesaan,
3. Infrastruktur untuk pemenuhan kebutuhan dasar masyarakat perdesaan, berupa penyediaan air minum, dan sanitasi perdesaan (pedoman PPIP,2006).

### **3. *Pengembangan Infrastruktur***

Pembangunan infrastruktur memiliki peranan penting dalam mewujudkan sasaran pembangunan seperti pemerataan pembangunan dan hasil-hasilnya menuju terciptanya keadilan social bagi seluruh rakyat. Pembangunan infrastruktur merupakan dinamika organisasi public yang harus dilakukan untuk mendukung pengembangan wilayah. Pembangunan infrastruktur merupakan determinan penting untuk menunjang kelancaran kegiatan social ekonomi pada suatu daerah karena

tanpa adanya infrastruktur yang memadai kegiatan perekonomian kurang lancar dan dapat menghambat pembangunan.

Pentingnya pembangunan infrastruktur bagi suatu daerah ditandai oleh nilai manfaat dan kegunaan yang dirasakan masyarakat diberbagai hal karena cukup beralasan jika pembangunan infrastruktur mendapat perhatian pemerintah. Pembangunan infrastruktur ditinjau dari aspek kepentingan masyarakat dapat meningkatkan transformasi informasi dan kemudahan akses yang menghubungkan antar wilayah, baik antar wilayah pemerintahan perdesaan, antar pemerintahan kecamatan bahkan kemudahan akses menuju Ibukota Kabupaten. Mencermati betapa pentingnya infrastruktur dalam kehidupan masyarakat, disamping untuk meningkatkan akselerasi pembangunan maka cukup beralasan jika setiap wilayah dibangunnya infrastruktur yang memadai. Tentunya pembangunan infrastruktur yang berorientasi pada visi dan misi pemerintahan, baik lembaga pemerintah pada level yang paling bawah hingga lembaga pemerintah paling atas.

J'afar M. (2007) menyatakan bahwa, infrastruktur memiliki peranan positif terhadap pertumbuhan ekonomi dengan jangka pendek menciptakan lapangan kerja sector konstruksi dan jangka menengah, dan panjang akan mendukung peningkatan efisiensi dan produktivitas sector-sector terkait.

Peran infrastruktur sebagai mediator antara sistem ekonomi dan sosial dalam tatanan kehidupan manusia dengan lingkungan alam menjadi sangat penting. Infrastruktur yang kurang (bahkan tidak) berfungsi akan memberikan dampak yang besar bagi manusia. Sebaliknya, memperhitungkan kapasitas daya dukung lingkungan akan merusak alam

yang pada hakekatnya akan merugikan manusia termasuk makhluk hidup yang lain. Infrastruktur yang dibutuhkan Negara maju tentunya berbeda dengan yang dibutuhkan oleh Negara berkembang bahkan terbelakang. Hal yang sama juga untuk wilayah perkotaan dan perdesaan, atau daerah industri dengan wilayah pertanian dan pesisir atau kepulauan.

Kurangnya infrastruktur menyebabkan banyak masyarakat hidup terkurung di wilayah terisolasi dengan tingkat kemiskinan yang sangat parah. Berbagai persoalan mendera kehidupan masyarakat mulai dari kemiskinan, wabah penyakit, gizi buruk, dan keterbelakangan. Obat mujarab yang mampu menyembuhkan penyakit tersebut adalah dengan pembangunan infrastruktur dasar seperti jalan raya, irigasi, air bersih, pendidikan, kesehatan, dan sebagainya.(Hermanto et al.1995; Hermanto Dardak 2009)



## **BAB III**

### **METODE PENELITIAN**

#### **A. Lokasi dan Waktu Penelitian**

Penelitian dilakukan di Desa Rannaloe Kecamatan Bungaya Kabupaten Gowa. Waktu penelitian ini mencakup tahap persiapan penelitian, tahap pelaksanaan penelitian dan tahap penyusunan laporan hingga tahap persentase.

#### **B. Jenis dan Sumber Data**

Menurut jenisnya data terbagi atas dua yaitu:

1. Data kualitatif yaitu jenis data yang tidak berupa angka tetapi berupa kondisi kualitatif objek dalam ruang lingkup studi. Yang termasuk dalam jenis data kualitatif ini adalah; kebijakan pemerintah menyangkut kawasan pertanian, kondisi fisik wilayah studi, sosial budaya masyarakat yang menyangkut adat istiadat dan Perilaku masyarakat.
2. Data kuantitatif; Adalah jenis data yang berupa angka atau numerik yang bisa langsung diolah dengan menggunakan metode perhitungan yang sederhana. Dalam studi ini yang termasuk jenis data kuantitatif yaitu data jumlah produksi hasil pertanian dan perkebunan.

Sedangkan menurut sumbernya data terbagi atas dua yaitu :

1. Data Primer yaitu Data yang bersumber dari survey atau pengamatan langsung ke lapangan atau kawasan penelitian seperti kondisi eksisting

dan penggunaan lahan dan kondisi aksesibilitas serta interaksi masyarakat.

2. Data Sekunder yaitu data yang bersumber dari dinas/ instansi ataupun lembaga-lembaga terkait.

### **C. Metode Pengumpulan Data**

Metode pengumpulan data yang digunakan dalam penelitian ini adalah:

1. Metode Wawancara

Metode ini dilakukan dengan cara melakukan wawancara dan diskusi langsung kepada pemerintah setempat, tokoh masyarakat, dan instansi terkait.

2. Metode Observasi

Merupakan survey langsung ke lapangan melalui kegiatan pengamatan, penelitian, dan pengambilan data atau informasi terhadap aspek-aspek yang berkaitan langsung maupun tidak langsung terhadap dukungan infrastruktur perdesaan.

3. Telaah Pustaka

Yakni dalam telaah pustaka peneliti mempelajari data, baik kuantitatif maupun kualitatif melalui sumber dokumenter (laporan, monografi daerah, buku-buku ilmiah, dan lain-lain)

#### **D. Variabel Penelitian**

Variabel adalah gejala yang menjadi fokus penelitian untuk diamati yang dapat diukur secara kualitatif dan kuantitatif. Adapun variabel yang digunakan dalam penelitian ini yaitu komoditas wilayah, prasarana dan sarana yaitu prasarana jalan, sumber air baku, jaringan telekomunikasi, sarana irigasi pengairan, sarana produksi hasil pertanian, dan fasilitas sosial dan umum.

#### **E. Metode Analisis Data**

##### **1. Alat Analisis Untuk Rumusan Masalah Pertama**

Untuk rumusan masalah pertama yaitu ketersediaan infrastruktur perdesaan di Desa Rannaloe Kecamatan Bungaya Kabupaten Gowa menggunakan analisis meliputi :

- Analisis Deskriptif Kualitatif

Analisis deskriptif kualitatif adalah analisis yang digunakan dengan mendeskripsikan kondisi atau keadaan yang terjadi dilapangan, dimana data dan informasi tersebut tidak dapat dianalisa secara kuantitatif sehingga memerlukan penjelasan melalui pembahasan.

##### **2. Alat Analisis Untuk Rumusan Masalah Kedua**

Dalam menganalisis rumusan masalah yang kedua yaitu strategi pengembangan infrastruktur perdesaan di Desa Rannaloe Kecamatan Bungaya Kabupaten Gowa akan digunakan Analisis SWOT. Adapun penjelasan tentang analisis ini Analisis SWOT adalah instrumen yang digunakan untuk melakukan analisis strategis. Menurut Robert Simbolon, (1999), analisis

SWOT merupakan suatu alat yang efektif dalam membantu menstrukturkan masalah, terutama dengan melakukan analisis atas lingkungan strategis, yang lazim disebut sebagai lingkungan internal dan lingkungan eksternal.

SWOT merupakan singkatan dari strengths (kekuatan-kekuatan), weaknesses (kelemahan-kelemahan), opportunities (peluang-peluang) dan threats (ancaman-ancaman). Pengertian-pengertian kekuatan, kelemahan, peluang dan ancaman dalam analisis SWOT adalah sebagai berikut :

**a. Kekuatan (strengths)**

Kekuatan adalah sumber daya, keterampilan atau keunggulan lain relatif terhadap pesaing dan kebutuhan dari pasar suatu perusahaan (Amin W.T, 1994:75).

**b. Kelemahan (weaknesses)**

Kelemahan adalah keterbatasan/kekurangan dalam sumber daya alam, keterampilan dan kemampuan yang secara serius menghalangi kinerja efektif suatu perusahaan (Amin W.T, 1994:75).

**c. Peluang (opportunities)**

Peluang adalah situasi/kecenderungan utama yang menguntungkan dalam lingkungan perusahaan (Amin W.T, 1994:74)

**d. Ancaman (threats)**

Ancaman adalah situasi/kecenderungan utama yang tidak menguntungkan dalam lingkungan perusahaan (Amin W.T, 1994:74)

- Matriks Analisis SWOT

Matrik SWOT matrik yang menginteraksikan faktor strategis intemal dan eksternal. Matrik dapat menggambarkan secara jelas

bagaimana peluang dan ancaman (eksternal) yang dapat disesuaikan dengan kekuatan dan kelemahan (internal) yang dimiliki (Freddy Rangkuti, 2001:31).

Hasil dari interaksi faktor strategis internal dengan eksternal menghasilkan alternatif - alternatif strategi. Matrik SWOT menggambarkan berbagai alternatif strategi yang dapat dilakukan didasarkan hasil analisis

SWOT (Purnomo, Zulkieflimansyah, 1996:87). Strategi SO adalah strategi yang digunakan dengan memanfaatkan /mengoptimalkan kekuatan yang untuk memanfaatkan berbagai peluang yang ada. Sedang strategi WO adalah strategi yang digunakan seoptimal mungkin untuk meminimalisir kelemahan. Strategi ST adalah strategi yang digunakan dengan memanfaatkan/mengoptimalkan kekuatan untuk mengurangi berbagai ancaman. Strategi WT Strategi yang digunakan untuk mengurangi kelemahan dalam rangka meminimalisir/menghindari ancaman. Model Matrik Analisis SWOT dapat dilihat pada Tabel 3.1 sebagai berikut :

**Tabel 3.1** Matriks Analisis SWOT

| Eksternal / Internal | <b>Kekuatan (S)</b>   | <b>Kelemahan (W)</b>  |
|----------------------|---|---|
| <b>Peluang (O)</b>   | <b>Strategi SO</b><br>(Strategi yang menggunakan kekuatan dan memanfaatkan peluang) | <b>Strategi WO</b><br>(Strategi yang meminimalkan kelemahan dan memanfaatkan peluang) |

|                    |   |   |
|--------------------|---|---|
| <b>Ancaman (T)</b> | <b>Strategi ST</b><br><i>(Strategi yang menggunakan kekuatan dan mengatasi ancaman)</i> | <b>Strategi WT</b><br><i>(Strategi yang meminimalkan kelemahan dan menghindari ancaman)</i> |
|--------------------|---|---|

Sumber : Freddy Rangkuti, 2001

- Alternatif Strategi

Alternatif strategi adalah hasil dari matrik analisis SWOT yang menghasilkan berupa Strategi SO, WO, ST, WT. Alternatif strategi yang dihasilkan minimal 4 buah strategi sebagai hasil dari analisis matrik SWOT. Menurut Freddy Rangkuti (2001:31-32) strategi yang dihasilkan adalah sebagai berikut :

- a. Strategi SO : Strategi ini dibuat berdasarkan jalan pikiran memanfaatkan seluruh kekuatan untuk merebut dan memanfaatkan peluang sebesar-besarnya.
- b. Strategi ST : Strategi ini adalah strategi dalam menggunakan kekuatan yang dimiliki untuk mengatasi ancaman.
- c. Strategi WO : Strategi ini diterapkan berdasarkan pemanfaatan peluang yang ada dengan cara meminimalkan kelemahan yang ada.
- d. Strategi WT : Strategi ini didasarkan pada kegiatan usaha meminimalkan kelemahan yang ada serta menghindari ancaman.

Analisis SWOT merupakan suatu alat yang efektif dalam membantu menstrukturkan masalah, terutama dengan melakukan analisis atas lingkungan strategis, yang lazim disebut sebagai lingkungan internal dan lingkungan eksternal. Dalam lingkungan

tersebut pada dasarnya terdapat 4 unsur yang selalu dimiliki dan dihadapi, secara internal memiliki sejumlah kekuatan (strengths) atau sumberdaya, keterampilan atau

keunggulan lain relatif terhadap pesaing yang berasal dari dalam dan kelemahan - kelemahan (weaknesses) atau keterbatasan / kekurangan dalam sumber daya alam, keterampilan dan kemampuan yang secara serius menghalangi kinerja efektif suatu sistem, dan secara eksternal akan berhadapan dengan berbagai peluang - peluang (opportunities) atau situasi tanda / kecenderungan utama yang menguntungkan yang berasal dari luar, dan ancaman-ancaman (threat) situasi/kecenderungan utama yang tidak menguntungkan yang berasal luar.

#### **F. Definisi Operasional**

Dalam definisi operasional ini ada beberapa pengertian yang berkaitan dengan pokok pembahasan materi penelitian untuk dijadikan acuan. Definisi tersebut adalah:

1. Desa adalah suatu tempat atau wilayah dimana sebagian besar penduduknya bekerja pada sektor pertanian.
2. Karakteristik wilayah adalah
3. Karakteristik masyarakat adalah
4. Tipologi desa adalah
5. Infrastruktur adalah sarana pendukung aktivitas yang meliputi jalan, jaringan telekomunikasi, pendidikan, instansi, dan kesehatan.
6. Pengembangan adalah upaya untuk meningkatkan sesuatu yang sudah ada menjadi lebih baik dan berkembang.



## **BAB IV**

### **HASIL DAN PEMBAHASAN**

#### ***A. Tinjauan Umum Wilayah Kabupaten Gowa***

##### **1. Gambaran Umum Kabupaten Gowa**

Kabupaten Gowa merupakan salah satu Kabupaten di Provinsi Sulawesi Selatan yang beribukota di Sungguminasa. Luas Kabupaten Gowa adalah 1.883,33 Km<sup>2</sup> atau sama dengan 3,01% dari luas Provinsi di Sulawesi Selatan. Kabupaten Gowa memiliki topografi berupa perbukitan, pegunungan, lembah dan sungai. Kabupaten Gowa sebagian besar berada pada wilayah dataran tinggi, yaitu sebesar 72,26%. Terdapat 9 Kecamatan yang berada pada dataran tinggi, diantaranya Kecamatan Parangloe, Manuju, Tinggimoncong, Tombolo Pao, Parigi, Bungaya, Bontolempangan, Tompobulu, dan Biringbulu.

Wilayah administrasi Kabupaten Gowa terdiri dari 18 Kecamatan dan 167 Desa/Kelurahan. Dari total luas Kabupaten Gowa 35,30% mempunyai kemiringan tanah di atas 40<sup>0</sup>, yaitu pada wilayah Kecamatan Parangloe, Tinggimoncong, Bungaya dan Tompobulu. Kabupaten Gowa dilalui oleh banyak sungai yang cukup besar yaitu ada 15 sungai. Sungai dengan luas daerah aliran yang tersebar adalah Sungai Jeneberang yaitu seluas 881 Km<sup>2</sup> dengan panjang 90 km.

Jumlah penduduk di Kabupaten Gowa pada tahun 2016 adalah 27.674 jiwa dengan jumlah penduduk laki-laki lebih banyak dari jumlah penduduk

perempuan. Jumlah penduduk laki-laki adalah 14.060 jiwa dan jumlah penduduk perempuan sebanyak 13.614 jiwa.

## 2. Letak Geografis dan Administrasi

Kabupaten Gowa berada pada 5°33'6" - 5°34'7" Lintang Selatan dan 12°38'6"- 12°33'6" Bujur Timur. Kabupaten Gowa berbatasan langsung dengan :

- a. Sebelah utara berbatasan dengan Kota Makassar dan Kabupaten Maros.
- b. Sebelah timur berbatasan dengan Kabupaten Sinjai.
- c. Sebelah selatan berbatasan dengan Kabupaten Takalar, Kabupaten Jeneponto dan Kabupaten Bantaeng.
- d. Sebelah barat berbatasan dengan Kota Makassar dan Kabupaten Takalar.

Luas wilayah Kabupaten Gowa adalah 1.883,32 km<sup>2</sup> atau sama dengan 3,01% dari luas wilayah Provinsi Sulawesi Selatan yang terbagi dalam 167 Desa/Kelurahan dari 18 Kecamatan. Adapun Kecamatan yang berada di Kabupaten Gowa dapat dilihat pada tabel 4.1

**Tabel 4.1.** Luas Kabupaten Gowa Menurut Kecamatan Tahun 2016

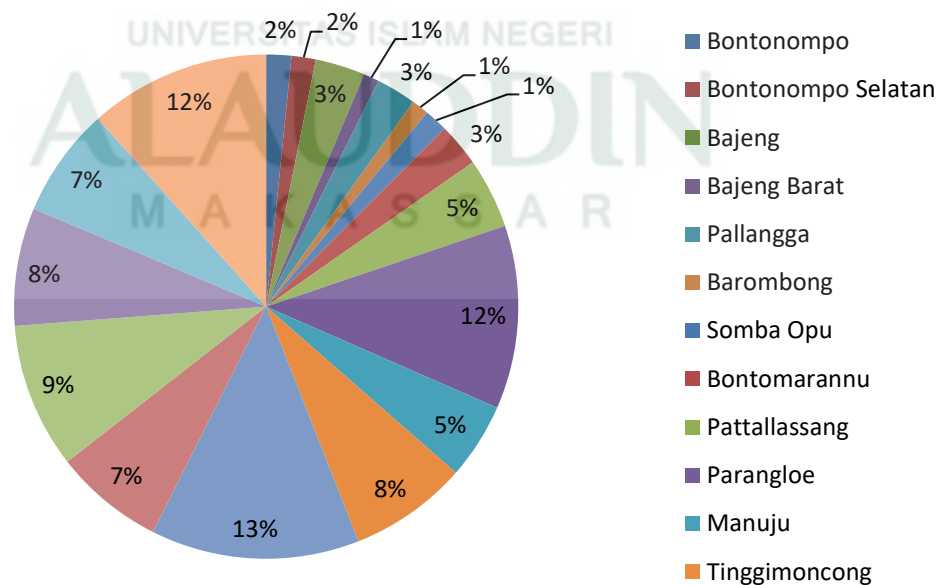
| No. | Kecamatan          | Luas Area (Km <sup>2</sup> ) | Persentase (%) |
|-----|--------------------|------------------------------|----------------|
| 1   | Bontonompo         | 30.39                        | 1.61           |
| 2   | Bontonompo Selatan | 29.24                        | 1.55           |
| 3   | Bajeng             | 60.09                        | 3.19           |
| 4   | Bajeng Barat       | 19.04                        | 1.01           |
| 5   | Pallangga          | 48.24                        | 2.56           |
| 6   | Barombong          | 20.67                        | 1.10           |
| 7   | Somba Opu          | 28.09                        | 1.49           |
| 8   | Bontomarannu       | 52.63                        | 2.79           |
| 9   | Pattallassang      | 84.96                        | 4.51           |
| 10  | Parangloe          | 221.26                       | 11.75          |

| No.           | Kecamatan      | Luas Area (Km <sup>2</sup> ) | Persentase (%) |
|---------------|----------------|------------------------------|----------------|
| 11            | Manuju         | 91.90                        | 4.88           |
| 12            | Tinggimoncong  | 142.87                       | 7.59           |
| 13            | Tombolo Pao    | 251.82                       | 13.37          |
| 14            | Parigi         | 132.76                       | 7.05           |
| 15            | Bungaya        | 175.53                       | 9.32           |
| 16            | Bontolempangan | 142.46                       | 7.56           |
| 17            | Tompobulu      | 132.54                       | 7.04           |
| 18            | Biringbulu     | 218.84                       | 11.62          |
| <b>Jumlah</b> |                | <b>1883.32</b>               | <b>100.00</b>  |

Sumber: Kabupaten Gowa Dalam Angka 2017

Dari tabel di atas dapat dilihat bahwa Kecamatan Parangloe merupakan Kecamatan yang paling luas dengan luas area 221.26 Km<sup>2</sup> dengan jumlah persentase sebanyak 11.75% dan Kecamatan Bajeng Barat merupakan Kecamatan paling kecil dengan luas area 19.04 Km<sup>2</sup>

**Grafik 4.1.** Luas Kabupaten Gowa Menurut Kecamatan Tahun 2016



## B. Tinjauan Umum Wilayah Kecamatan Bungaya

### 1. Gambaran Umum Kecamatan Bungaya

Kecamatan Bungaya merupakan daerah pegunungan yang berbatasan langsung dengan :

- a. sebelah utara berbatasan dengan Kecamatan Manuju.
- b. sebelah selatan berbatasan dengan Kecamatan Biringbulu.
- c. sebelah barat berbatasan dengan Kabupaten Takalar.
- d. sebelah timur berbatasan dengan Kecamatan Bontolempangan.

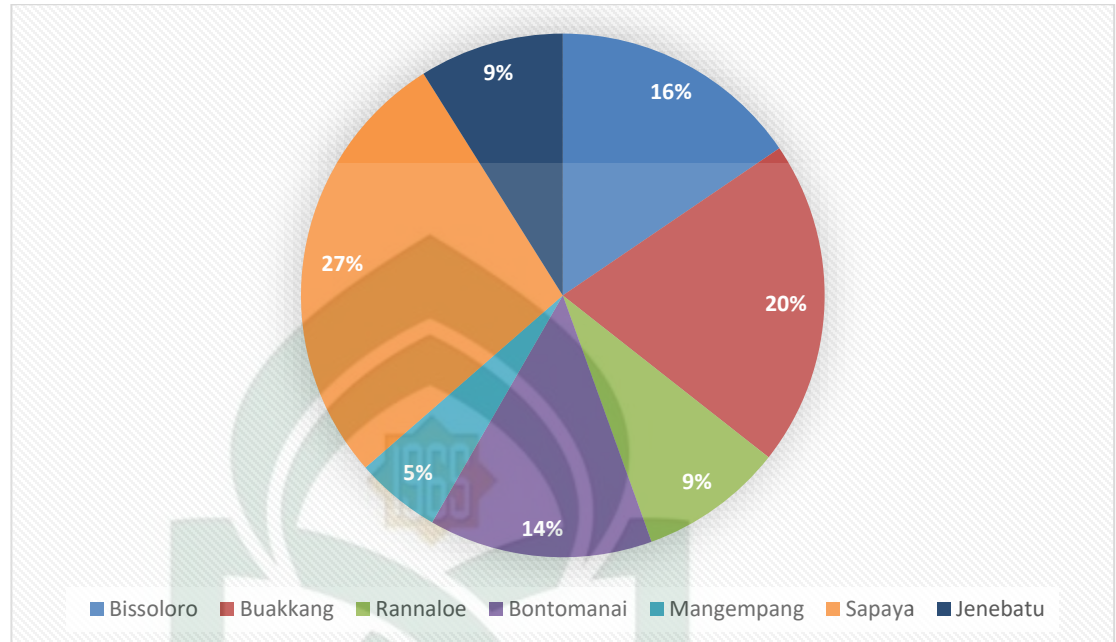
Kecamatan Bungaya mempunyai luas 175,53 Km<sup>2</sup> dengan jumlah Desa/Kelurahan sebanyak 7 Desa/Kelurahan dan dibentuk berdasarkan PERDA No.7 Tahun 2005. Ibukota Kecamatan Bungaya adalah Sapaya dengan jarak sekitar 46 Km dari Sungguminasa. Untuk lebih jelasnya luas wilayah tiap Kecamatan Bungaya dapat dilihat pada tabel 4.1 berikut:

**Tabel 4.2** Luas Desa/Kelurahan di Kecamatan Bungaya Tahun 2016

| No.           | Desa/Kelurahan | Luas (Km <sup>2</sup> ) | Persentase (%) |
|---------------|----------------|-------------------------|----------------|
| 1.            | Bissoloro      | 27,20                   | 15,50          |
| 2.            | Buakkang       | 35,30                   | 20,11          |
| 3.            | Rannaloe       | 15,60                   | 8,89           |
| 4.            | Bontomanai     | 24,25                   | 13,82          |
| 5.            | Mangempang     | 9,25                    | 5,27           |
| 6.            | Sapaya         | 48,26                   | 27,49          |
| 7.            | Jenebatu       | 15,67                   | 8,93           |
| <b>Jumlah</b> |                | <b>175,53</b>           | <b>100</b>     |

Sumber : Badan Pusat Statistik Kecamatan Bungaya dalam Angka 2017

**Grafik 4.2.** Luas Desa/Kelurahan di Kecamatan Bungaya Tahun 2016



Sumber : Badan Pusat Statistik Kecamatan Bungaya dalam Angka 2017

Dari grafik di atas dapat dilihat bahwa Kelurahan Sapaya merupakan Kelurahan terluas dengan luas area 48,26 Km<sup>2</sup> dengan jumlah persentase sebanyak 27% dan Desa Mangempang merupakan Desa terkecil dengan luas area 9,25 Km<sup>2</sup> dengan jumlah persentase sebanyak 5%.

## 2. Kondisi Demografi

### a. Jumlah dan pertumbuhan penduduk

Jumlah penduduk di Kecamatan Bungaya pada tahun 2012 yaitu 16.272 jiwa dan mengalami penambahan 506 jiwa pada tahun 2013 sehingga jumlah penduduk menjadi 16.778 jiwa. Pada tahun 2014 mengalami

penurunan 560 jiwa sehingga jumlah penduduk pada tahun 2014 sebanyak 16.218 jiwa. Pada tahun 2015 jumlah penduduk mengalami peningkatan sebanyak 51 jiwa sehingga jumlah penduduk pada tahun 2015 sebanyak 16.269 jiwa. Dan pada tahun 2016 jumlah penduduk mengalami peningkatan lagi sebanyak 31 jiwa sehingga jumlah penduduk pada tahun 2016 sebanyak 16.300 jiwa. Pertambahan penduduk untuk lebih jelasnya dapat dilihat pada tabel 4.2 berikut.

**Tabel 4.3** Jumlah dan Pertumbuhan Penduduk Kecamatan Bungaya pada tahun 2012-2016

| No | Tahun | Penduduk (Jiwa) | Pertambahan penduduk |
|----|-------|-----------------|----------------------|
| 1  | 2012  | 16.272          | -                    |
| 2  | 2013  | 16.778          | +506                 |
| 3  | 2014  | 16.218          | -560                 |
| 4  | 2015  | 16.269          | +51                  |
| 5  | 2016  | 16.300          | +31                  |

*Sumber. Badan Pusat Statistik Kecamatan Bungaya dalam Angak 2017*

Dari tabel di atas dapat dilihat bahwa pertumbuhan penduduk di Kecamatan Bungaya mengalami peningkatan pada tahun 2012–2013, kemudian mengalami penurunan pada tahun 2014 dan mengalami peningkatan kembali pada tahun 2015 – 2016.

**b. Kepadatan penduduk**

Penduduk Kecamatan Bungaya berdasarkan proyeksi penduduk pada tahun 2012 sebanyak 16.300 jiwa terdiri dari 7.829 jiwa penduduk laki laki dan 8.471 jiwa penduduk perempuan. Kepadatan penduduk di Kecamatan

Bungaya tahun 2016 mencapai 93 jiwa/km<sup>2</sup>. Kepadatan penduduk dirinci menurut Desa/Kelurahan dapat dilihat pada tabel berikut:

**Tabel 4.4** Kepadatan Penduduk Menurut Desa/Kelurahan di Kecamatan Bungaya Tahun 2016

| No.           | Desa/Kelurahan | Penduduk (jiwa) | Luas (Km <sup>2</sup> ) | Kepadatan Penduduk (jiwa/Km <sup>2</sup> ) |
|---------------|----------------|-----------------|-------------------------|--|
| 1             | Bissoloro      | 2.199           | 27,20                   | 81   |
| 2             | Buakkang       | 2.596           | 35,30                   | 74   |
| 3             | Rannaloe       | 1.348           | 15,60                   | 86   |
| 4             | Bontomanai     | 2.854           | 24,25                   | 118  |
| 5             | Mangempang     | 1.645           | 9,25                    | 178  |
| 6             | Sapaya         | 3.547           | 48,26                   | 73   |
| 7             | Jenebatu       | 2.111           | 15,67                   | 135  |
| <b>Jumlah</b> |                | <b>16.300</b>   | <b>175,53</b>           | <b>93</b>                                  |

*Sumber. Badan Pusat Statistik Kecamatan Bungaya dalam Angak 2017*

Dari tabel di atas dapat dilihat bahwa kepadatan penduduk di 7 Desa/Kelurahan cukup beragam dengan kepadatan penduduk tertinggi terletak di Desa Jenebatu dengan kepadatan sebesar 135 jiwa /km<sup>2</sup> dan terendah di Kelurahan Sapaya yaitu sebesar 73 jiwa/km<sup>2</sup>.

**c. Penduduk menurut Jenis Kelamin**

Jumlah penduduk laki laki pada tahun 2016 di Kecamatan Bungaya yaitu 7.829 jiwa sedangkan penduduk perempuan sebesar 8.471 jiwa. Adapun jumlah penduduk menurut jenis kelamin dirinci per Desa/Kelurahan di Kecamatan Bungaya dapat dilihat pada tabel berikut :



**Tabel 4.5** Penduduk Menurut Jenis Kelamin Kecamatan Bungaya  
Tahun 2016

| No.           | Desa/Kelurahan | Jenis Kelamin |              | Jumlah ( Jiwa ) |
|---------------|----------------|---------------|--------------|-----------------|
|               |                | Laki-laki     | Perempuan    |                 |
| 1             | Bissoloro      | 1.065         | 1.134        | 2.199           |
| 2             | Buakkang       | 1.216         | 1.380        | 2.596           |
| 3             | Rannaloe       | 669           | 679          | 1.348           |
| 4             | Bontomanai     | 1.350         | 1.504        | 2.854           |
| 5             | Mangempang     | 797           | 848          | 1.645           |
| 6             | Sapaya         | 1.686         | 1.861        | 3.547           |
| 7             | jenebatu       | 1.046         | 1.065        | 2.111           |
| <b>Jumlah</b> |                | <b>7.829</b>  | <b>8.471</b> | <b>16.300</b>   |

Sumber. Badan Pusat Statistik Kecamatan Bungaya dalam Angka 2017

Berdasarkan tabel di atas dapat dilihat bahwa Kelurahan Sapaya merupakan Kelurahan dengan jumlah penduduk terbesar yaitu sebanyak 3.547 jiwa dengan jumlah penduduk laki-laki sebanyak 1.861 jiwa dan perempuan sebanyak 1.686 jiwa, sedangkan Desa Rannaloe merupakan Desa dengan jumlah penduduk terkecil yaitu sebanyak 1.348 jiwa dengan jumlah penduduk laki-laki sebanyak 669 jiwa dan perempuan sebanyak 679 jiwa.

### 3. Penggunaan Lahan

Untuk pola penggunaan lahan di Kecamatan Bungaya dapat dilihat bahwa penggunaan lahan yang paling besar di dominasi oleh hutan yaitu seluas 30,80 km<sup>2</sup> dan terkecil penggunaannya adalah pertanian lahan kering yaitu seluas 2,54 km<sup>2</sup> terhadap luas lahan Kecamatan Bungaya dan untuk lebih lengkapnya diuraikan pada tabel berikut.

**Tabel 4.6** Penggunaan Lahan Kecamatan Bungaya Tahun 2017

| No            | Penggunaan Lahan       | Luas Lahan (km <sup>2</sup> ) |
|---------------|------------------------|-------------------------------|
| 1             | Hutan                  | 30,80                         |
| 2             | Ladang/Tegal           | 19,86                         |
| 3             | Permukiman             | 17,9                          |
| 4             | Pertanian Lahan Kering | 2,54                          |
| 5             | Pinus                  | 51,03                         |
| 6             | Sawah Tadah Hujan      | 23,32                         |
| 7             | Semak Belukar          | 21,37                         |
| 8             | Sungai                 | 8,71                          |
| <b>Jumlah</b> |                        | <b>175,53</b>                 |

Sumber: *Intrepretasi Foto Udara Tahun 2018*

#### 4. Aspek Potensi Sektor

##### a. Pertanian/Bahan Makanan Pangan

Produksi sektor pertanian di Kecamatan Bungaya yaitu jenis tanaman padi, umbi-umbian, kacang-kacangan dan sayur-sayuran, dimana jenis tanaman padi memiliki jumlah produksi terbanyak dengan luas lahan. Untuk lebih jelasnya dapat dilihat pada tabel 4.7 berikut:

**Tabel 4.7** Produksi Sektor Pertanian Kecamatan Bungaya Tahun 2016

| No.           | Jenis Tanaman | Luas Panen (Ha) | Produksi (Ton) |
|---------------|---------------|-----------------|----------------|
| 1             | Padi          | 3.123,7         | 18.485         |
| 2             | Jagung        | 2.575,3         | 13.454         |
| 3             | Kacang Tanah  | 14,7            | 19             |
| 4             | Kacang Hijau  | 24,7            | 23             |
| 5             | Ubi Kayu      | 1.027,8         | 28.386         |
| 6             | Ubi Jalar     | 15              | 264            |
| <b>Jumlah</b> |               | <b>6.756,5</b>  | <b>60.631</b>  |

Sumber : *Badan Pusat Statistik Kecamatan Bungaya dalam Angka 2017*

Berdasarkan tabel di atas, produksi tanaman pangan keseluruhan di Kecamatan Bungaya yaitu sebesar 60.631 ton dengan jumlah produksi

tertinggi yaitu jenis komoditi padi dengan produksi 18.485 ton pada tahun 2016 dan jumlah produksi terendah adalah jenis komoditi kacang tanah yaitu sebesar 19 ton.

#### b. Perkebunan

Adapun pada sektor perkebunan terdiri dari komoditi tanaman perkebunan dengan luas lahan produksi sebesar 2.301,42 Ha. Untuk lebih jelasnya dapat dilihat pada tabel 4.8 berikut:

**Tabel 4.8** Produksi Sektor Perkebunan Kecamatan Bungaya Tahun 2016

| No.           | Jenis Tanaman | Luas Panen (Ha) | Produksi (Ton) |
|---------------|---------------|-----------------|----------------|
| 1             | Kelapa        | 39,75           | 7,64           |
| 2             | Kopi          | 95,10           | 42,50          |
| 3             | Kakao         | 2.090,92        | 764,20         |
| 4             | Cengkeh       | 26,25           | 0,04           |
| 5             | Jambu Mete    | 24,70           | -              |
| 6             | Kemiri        | 24,70           | 0,75           |
| <b>Jumlah</b> |               | <b>2.301,42</b> | <b>815,13</b>  |

Sumber : Badan Pusat Statistik Kecamatan Bungaya dalam Angka 2017

Berdasarkan tabel di atas, hasil jumlah produksi perkebunan di Kecamatan Bungaya pada tahun 2016 sebesar 815,13 ton dengan jumlah produksi tertinggi yaitu jenis komoditi kakao sebesar 764,20 ton.

#### c. Peternakan

Produksi jenis ternak di Kecamatan Bungaya pada tahun 2016 sebesar 70.057 ekor ternak dan unggas. Untuk lebih jelasnya dapat dilihat pada tabel 4.9 berikut:

**Tabel 4.9** Produksi Sektor Peternakan Kecamatan Bungaya Tahun 2016

| No.           | Jenis Ternak/Unggas | Jumlah (ekor) |
|---------------|---------------------|---------------|
| 1             | Kerbau              | 113           |
| 2             | Sapi                | 11.993        |
| 3             | Kuda                | 459           |
| 4             | Kambing             | 755           |
| 5             | Ayam Buras          | 54.835        |
| 6             | Ayam Ras            | 1.074         |
| 7             | Itik                | 828           |
| <b>Jumlah</b> |                     | <b>54.835</b> |

Sumber : Badan Pusat Statistik Kecamatan Bungaya dalam Angka 2017

Berdasarkan tabel di atas dapat dilihat bahwa jumlah produksi ternak tertinggi yaitu ayam buras yang mencapai 54.835 ekor, sedangkan ternak dengan jumlah produksi terendah adalah kerbau yaitu sebanyak 113 ekor.

### ***C. Infrastruktur PeDesaan yang Mendukung Kawasan Pertanian di Kecamatan Bungaya***

Pedoman program infrastruktur peDesaan untuk tahun anggaran 2009, menyebutkan bahwa infrastruktur peDesaan yang dapat menunjang kawasan pertanian berupa :

- a. Infrastruktur yang mendukung aksesibilitas, berupa jalan dan jembatan perDesaan,
- b. Infrastruktur yang mendukung produksi pangan, berupa irigasi perDesaan, pasar komoditas dan gudang pangan.
- c. Infrastruktur untuk pemenuhan kebutuhan dasar masyarakat perDesaan, berupa penyediaan air minum.

## 1. Jaringan Jalan

Jaringan jalan merupakan urat nadi sebuah wilayah kawasan yang berfungsi sebagai prasarana pergerakan dan penghubung antar wilayah/kawasan. Di Kecamatan Bungaya, jalan penghubung antar Kecamatan-Kabupaten yakni dari Kelurahan Sapaya-Sungguminasa berjarak 46 km. Kondisi jaringan jalan penghubung ke Kabupaten ini cukup baik dan hanya beberapa ruas yang mengalami kerusakan. Jenis jalan terdiri dari jalan aspal. Namun beberapa jaringan jalan penghubung antar desa di Kecamatan Bungaya kondisinya kurang baik, banyak jalan yang berlubang dan permukaannya tidak rata, bahkan salah satu desa yaitu Desa Rannaloe yang jaringan jalannya sangat buruk. Permukaan jalan yang tidak rata, serta banyaknya lubang diruas jalan yang berliku dan menanjak mempersulit akses untuk sampai ke Desa Rannaloe.

**Tabel 4.10** Panjang dan Lebar Jalan Desa/Kelurahan di Kecamatan

Bungaya :

| No. | Desa/Kelurahan | Panjang | Lebar |
|-----|----------------|---------|-------|
| 1   | Bissoloro      | 26 Km   | 5M    |
| 2   | Bontomanai     | 7 Km    | 5M    |
| 3   | Mangempang     | 9 km    | 5M    |
| 4   | Buakkang       | 2 Km    | 5M    |
| 5   | Rannaloe       | 18 Km   | 5M    |
| 6   | Sapaya         | 12 Km   | 5M    |
| 7   | Jenebatu       | 13 Km   | 5M    |

*Sumber : GIS dan Survey Lapangan Tahun 2018*

Berdasarkan tabel di atas dapat dilihat bahwa Desa Bissoloro memiliki jaringan jalan terpanjang yaitu 26 Km sedangkan Desa Buakkang memiliki jaringan jalan yang cukup pendek yaitu 2 Km.



*Gambar 4.1 . Jaringan Jalan Kecamatan Bungaya*

## **2. Jembatan**

Jembatan merupakan struktur yang dibuat untuk menyebrangi jurang atau rintangan seperti sungai, rel kereta api maupun jalan raya. Jembatan dibangun untuk penyebrangan pejalan kaki, pengendara atau kereta api di atas halangan. Jembatan juga merupakan bagian dari infrastruktur transportasi darat yang sangat vital dalam aliran perjalanan. Jembatan sering, menjadi komponen kritis dari suatu ruas jalan, karena sebagai penentu beban maksimum kendaraan yang melewati ruas jalan tersebut. Di Kecamatan Bungaya terdapat sekitar 41 unit jembatan. Dimana di Kelurahan Sapaya terdapat 4 unit jembatan dengan kondisi baik, di Desa Bontomanai terdapat 11 unit jembatan dimana 1 diantaranya rusak berat dan



4 unit lainnya mengalami kerusakan ringan, di Desa Rannaloe terdapat 3 unit jembatan dengan kondisi baik, di Desa Buakkang terdapat 11 unit jembatan dimana 4 diantaranya mengalami kerusakan ringan, di Desa Mangempang terdapat 4 unit jembatan dengan kondisi baik, di Desa Bissoloro terdapat 3 unit jembatan dengan kondisi baik dan di Kelurahan jenebatu terdapat 5 unit jembatan dimana 2 diantaranya mengalami kerusakan ringan.



*Gambar 4.2. Jembatan Kecamatan Bungaya*

### **3. Irigasi PeDesaan**

Irigasi pedesaan merupakan upaya yang dilakukan manusia untuk mengairi lahan pertanian. Jika persediaan air melimpah karena tempat yang dekat dengan sungai atau sumber mata air maka irigasi dilakukan dengan mengalirkan air tersebut ke lahan pertanian. Namun, irigasi juga biasa dilakukan dengan membawa air menggunakan wadah kemudian



menuangkan pada tanaman satu persatu. Di Kecamatan Bungaya terdapat 2 unit bendungan yang terletak di Desa Bontomanai dan Desa Jene Batu. Di setiap Desa di Kecamatan Bungaya memiliki saluran irigasi dengan kondisi baik karena setiap tahun di lakukan perbaikan.



Gambar 4.3. Irigasi Kecamatan Bungaya

#### 4. Gudang Pangan

Gudang pangan merupakan satu fasilitas yang berfungsi sebagai lokasi penyaluran barang dari pemasok (*supplier*) sampai ke pengguna (*end user*). Dan merupakan tempat yang dibebani tugas untuk menyimpan barang yang akan dipergunakan dalam produksi sampai barang tersebut diminta sesuai jadwal produksi. Penyimpanan dianggap perlu untuk menyesuaikan dengan kebutuhan konsumen. Persediaan dasar untuk seluruh suku cadang dapat dipertahankan di gudang pangan sehingga dapat menurunkan kebutuhan penumpukan persediaan di masing-masing pabrik. Namun di Kecamatan

Bungaya belum tersedia gudang pangan untuk menyimpan hasil – hasil pertanian di wilayah tersebut.

## 5. Pasar Komoditas

Pasar Komoditas adalah tempat jual beli barang dari sektor ekonomi primer baik dalam bentuk fisik maupun kontrak derivative yang mencakup suatu benda nyata yang relative mudah diperdagangkan yang dapat disimpan dalam jangka waktu tertentu dan dapat dipertukarkan dengan produk lainnya dengan jenis yang sama yang biasanya dapat dibeli atau dijual oleh investor melalui bursa berjangka. Di Kecamatan Bungaya terdapat 7 pasar dimana setiap desa di Kecamatan Bungaya terdapat masing–masing 1 pasar komoditas namun tidak berlangsung setiap hari, pasar komoditas di setiap desa hanya berlangsung sekali seminggu. misalnya di Desa Mangempang pasar komoditasnya berlangsung pada hari jumat dan Desa Rannaloe berlangsung pada hari minggu.



*Gambar 4.4. Pasar Komoditas Kecamatan Bungaya*

## 6. Penyediaan Air Minum

Penyediaan air minum adalah proses pengolahan atau tanpa proses pengolahan yang memenuhi syarat kesehatan dan dapat langsung diminum. Penyediaan air minum harus dapat memenuhi setiap segi kehidupan masyarakat serta tidak mengandung zat yang dapat membahayakan kesehatan manusia atau makhluk hidup lainnya, seperti pertumbuhan tanaman, fungsi industri dan tidak menimbulkan kerusakan pada instalasi sendiri dan tersedia cukup baik untuk disalurkan secara terus menerus maupun untuk jam-jam tertentu. Penyediaan air minum di Kecamatan Bungaya bersumber pada mata air pegunungan yang dialirkan ke setiap rumah warga dengan menggunakan pipa-pipa kecil untuk digunakan sehari-hari.

### D. Karakteristik Responden

Karakteristik responden adalah penjelasan tentang keberadaan *stakeholder* untuk mengetahui informasi mengenai identitas sebagai responden dalam penelitian ini.

Responden dalam penelitian ini adalah *stakholder* yang mempunyai keterkaitan dengan penelitian ini dan dipilih secara menunjuk orang yang dianggap mampu memberikan data yang terkait dengan jumlah 20 orang. Berikut ini adalah karakteristik responden yang meliputi :

## 1. Responden Menurut Jenis Kelamin

Jenis kelamin turut menentukan jenis responden yang akan dipilih, secara tidak langsung akan mempengaruhi kegiatan pertanian yang akan dilakukan di lokasi penelitian. Untuk mengetahui proporsi laki-laki dan perempuan yang akan dijadikan responden dapat dilihat pada tabel:

**Tabel 4.11.** Jenis Kelamin Responden

| Jenis Kelamin | Jumlah | Persentase |
|---------------|--------|------------|
| Laki-laki     | 11     | 55         |
| Perempuan     | 9      | 45         |
| Total         | 20     | 100        |

Sumber : Survey Lapangan 2018

Dari tabel di atas dapat dilihat bahwa, jumlah responden laki-laki lebih besar dari jumlah responden perempuan dengan perbandingan 55% dan 45%.

## 2. Responden Berdasarkan Usia

Usia responden berpengaruh dalam melakukan pengambilan data karena dianggap berkompeten untuk menjawab pertanyaan yang di ajukan kepada peneliti. Untuk lebih jelasnya dapat dilihat pada tabel:

**Tabel 4.12.** Usia Responden

| Usia (tahun) | Jumlah | Persentase |
|--------------|--------|------------|
| 18-25        | 2      | 10         |
| 26-35        | 2      | 10         |
| 36-45        | 8      | 40         |
| 46-55        | 3      | 15         |
| 56-65        | 4      | 20         |
| 65+          | 1      | 5          |
| Total        | 20     | 100        |

Sumber : Survey Lapangan 2018

Berdasarkan tabel di atas terlihat bahwa sebagian besar stakholder yang menjadi responden berasal dari kelompok usia produktif yaitu 36 – 45 tahun, yaitu sebanyak 40% dan kelompok usia > 65 tahun memiliki komposisi terendah sebesar 5%.

### 3. Responden Berdasarkan Pendidikan

Tingkat pendidikan menunjukkan pendidikan formal yang pernah ditempuh seseorang. Semakin tinggi tingkat pendidikan seseorang akan mempengaruhi pemahamannya terhadap kebutuhan psikologis dan rasa ingin tahu tentang pertanian dibandingkan dengan seseorang yang tingkat pendidikannya lebih rendah. Selain itu, tingkat pendidikan seseorang juga meningkatkan kesadarannya dalam memberikan persepsi tentang nilai sumber daya alam suatu objek pertanian.

**Tabel 4.13.** Pendidikan Responden

| Tingkat Pendidikan | Jumlah | Persentase |
|--------------------|--------|------------|
| SMA                | 9      | 45         |
| Diploma (D3)       | 2      | 10         |
| Sarjana (S1)       | 9      | 45         |
| Total              | 20     | 100        |

Sumber: Hasil Analisis 2018

Pada tabel di atas, terlihat bahwa sebagian besar responden mengenyam pendidikan SMA hingga sarjana dengan nilai persentase 90%; diikuti berturut-turut responden berpendidikan Diploma sebesar 10%;



#### 4. Responden Berdasarkan Pekerjaan

Adapun pengelompokan data responden berdasarkan pekerjaan dapat dilihat pada tabel berikut :

**Tabel 4.14.** Pekerjaan Responden

| Pekerjaan  | Jumlah | Persentase |
|------------|--------|------------|
| Petani     | 10     | 50         |
| PNS        | 4      | 20         |
| Wiraswasta | 4      | 20         |
| Dosen      | 2      | 10         |
| Total      | 20     | 100        |

*Sumber : Survey Lapangan 2018*

Dari tabel di atas dapat dilihat bahwa responden dengan pekerjaan petani sebesar 10 orang dengan persentase tertinggi 50% dan responden dengan pekerjaan dosen sebesar 2 orang dengan persentase terendah 10%.

#### ***E. Analisis Tingkat Ketersediaan Infrastruktur PeDesaan di Kecamatan Bungaya Sebagai Kawasan Pertanian***

Teknik analisis yang digunakan untuk mengukur tingkat ketersediaan infrastruktur pedesaan di Kecamatan Bungaya yaitu metode skoring. Penentuan variabel didasarkan pada pedoman program infrastruktur pedesaan yaitu jaringan jalan, jembatan, pasar komoditas, gudang pangan, irigasi pedesaan, dan penyediaan air minum. Penilaian indikator untuk setiap variabel dilakukan dengan melihat kondisi langsung di lapangan.

Berdasarkan data yang diperoleh di lapangan, dilakukan pemberian skor setiap indikator pada masing-masing variabel kemudian setiap

indikator tersebut dirata-ratakan untuk mengetahui tingkat ketersediaan infrastruktur pedesaan di Kecamatan Bungaya.

### 1. Jaringan Jalan

**Tabel 4.15** Skoring Infrastruktur Jaringan Jalan

| No | Skor          | Jumlah Responden | Jumlah Skor |
|----|---------------|------------------|-------------|
| 1  | 5             | 2                | 10          |
| 2  | 4             | 3                | 12          |
| 3  | 3             | 6                | 18          |
| 4  | 2             | 5                | 10          |
| 5  | 1             | 4                | 4           |
|    | <b>Jumlah</b> | 20               | 54          |

Sumber: Hasil Analisis 2018

Berdasarkan hasil jumlah skor di atas, maka untuk mengetahui nilai indikator ketersediaan menggunakan rumus index % dengan jumlah responden adalah 20 orang maka jumlah skor tertinggi adalah 100.

$$\begin{aligned}
 \text{Rumus Index \%} &= X/Y \times 100 \\
 &= 54/100 \times 100 \\
 &= \mathbf{54 \%}
 \end{aligned}$$

Berdasarkan hasil analisis, angka 54% merupakan skor yang sedang. Hal itu dilihat dari sebagian besar responden mengatakan bahwa jaringan kondisi jaringan jalan agak rusak, kadang ada lubang serta permukaan jalan yang tidak rata.



## 2. Jembatan

**Tabel 4.16** Skoring Indikator Jembatan

| No | Skor   | Jumlah Responden | Jumlah Skor |
|----|--------|------------------|-------------|
| 1  | 5      | 6                | 30          |
| 2  | 4      | 10               | 40          |
| 3  | 3      | 2                | 6           |
| 4  | 2      | 2                | 4           |
| 5  | 1      | -                | -           |
|    | Jumlah | 20               | 80          |

Sumber: Hasil Analisis 2018

Berdasarkan hasil jumlah skor di atas, maka untuk mengetahui nilai indikator jembatan menggunakan rumus index % dengan jumlah responden adalah 20 orang maka jumlah skor tertinggi adalah 100.

$$\begin{aligned}
 \text{Rumus Index \%} &= X/Y \times 100 \\
 &= 80/100 \times 100 \\
 &= \mathbf{80 \%}
 \end{aligned}$$

Berdasarkan hasil analisis, angka 80% merupakan skor yang baik. hal itu dilihat dari sebagian besar responden mengatakan bahwa kondisi jembatan di Kecamatan Bungaya sudah baik.

### 3. Irigasi

**Tabel 4.17** Skoring Indikator Irigasi

| No | Skor   | Jumlah Responden | Jumlah Skor |
|----|--------|------------------|-------------|
| 1  | 5      | 2                | 10          |
| 2  | 4      | 13               | 52          |
| 3  | 3      | 3                | 9           |
| 4  | 2      | 1                | 2           |
| 5  | 1      | 1                | 1           |
|    | Jumlah | 20               | 74          |

*Sumber: Hasil Analisis 2018*

Berdasarkan hasil jumlah skor di atas, maka untuk mengetahui nilai indikator irigasi menggunakan rumus index %, dengan jumlah responden adalah 20 orang maka jumlah skor tertinggi adalah 100.

$$\begin{aligned}
 \text{Rumus Index \%} &= X/Y \times 100 \\
 &= 74/100 \times 100 \\
 &= \mathbf{74 \%}
 \end{aligned}$$

Berdasarkan hasil analisis, angka 74% merupakan skor yang sedang untuk kondisi irigasi yaitu sebagian besar responden mengatakan tingkat kerusakan <10% dari kondisi awal bangunan dan diperlukan pemeliharaan rutin.

### 4. Gudang Pangan

Berdasarkan hasil penelitian dilapangan bahwa di Kecamatan Bungaya tidak terdapat gudang pangan. Berdasarkan hal tersebut terkait ketersediaan gudang pangan maka peneliti memberikan skor 1 berdasarkan kriteria indikator gudang pangan yaitu tidak terdapat sarana.

Berdasarkan hal tersebut, semua responden dinyatakan memilih skor 1. Untuk mengetahui nilai indikator ketersediaan menggunakan rumus index % dengan jumlah responden 20 orang maka jumlah skor tertinggi adalah 100.

$$\begin{aligned} \text{Rumus Index \%} &= X/Y \times 100 \\ &= 20/100 \times 100 \\ &= \mathbf{20 \%} \end{aligned}$$

#### 5. Pasar Komoditas

Berdasarkan hasil penelitian dilapangan bahwa di Kecamatan Bungaya terdapat 7 pasar, dimana setiap desa terdapat masing-masing 1 pasar namun pasar ini tidak berlangsung secara efisien karena hanya berlangsung satu kali dalam seminggu. Berdasarkan hal tersebut terkait ketersediaan pasar komoditas maka peneliti memberikan skor 4 berdasarkan kriteria indikator pasar komoditas yaitu terdapat sarana namun aksebilitas yang kurang baik.

Berdasarkan hal tersebut, semua responden dinyatakan memilih skor 4. Untuk mengetahui nilai indfikator ketersediaan menggunakan rumus index %, dengan jumlah responden adalah 20 orang maka skor tertinggi adalah 100.

$$\begin{aligned} \text{Rumus Index \%} &= X/Y \times 100 \\ &= 80/100 \times 100 \\ &= \mathbf{80 \%} \end{aligned}$$

## 6. Penyediaan air bersih

Berdasarkan hasil penelitian dilapangan bahwa sumber air bersih yang digunakan di Kecamatan Bungaya berasal dari sumber mata air pegunungan yang dialirkan melalui pipa kecil ke setiap rumah warga untuk digunakan sehari-hari. Berdasarkan hal tersebut terkait ketersediaan penyediaan air bersih maka peneliti memberikan skor 4 berdasarkan kriteria indikator penyediaan air minum yaitu bersumber dari mata air pegunungan.

Berdasarkan hal tersebut, semua responden dinyatakan memilih skor 4. Untuk mengetahui nilai indfikator ketersediaan menggunakan rumus index %, dengan jumlah responden adalah 20 orang maka skor tertinggi adalah 100.

$$\begin{aligned} \text{Rumus Index \%} &= X/Y \times 100 \\ &= 80/100 \times 100 \\ &= 80\% \end{aligned}$$

Untuk mengetahui tingkat ketersediaan seluruh indikator infrastruktur di Kecamatan Bungaya menurut hasil responden dapat dilihat pada tabel berikut :

**Tabel 4.18** Skoring Infrastruktur Kecamatan Bungaya

| No | Indikator             | Nilai |
|----|-----------------------|-------|
| 1  | Jaringan Jalan        | 54%   |
| 2  | Jembatan              | 80%   |
| 3  | Irigasi               | 74%   |
| 4  | Gudang Pangan         | 20%   |
| 5  | Pasar Komoditas       | 80%   |
| 6  | Penyediaan Air Bersih | 80%   |
|    | Rata-Rata             | 64,6% |

*Sumber: Hasil Analisis 2018*

Berdasarkan tabel di atas, maka dapat disimpulkan bahwa nilai hasil skoring responden pada variabel infrastruktur di Kecamatan Bungaya adalah 64,4%, sehingga tingkat ketersediaan infrastruktur di Kecamatan Bungaya ini adalah sedang.

Dilihat dari semua hasil skoring indikator variabel yang menunjukkan bahwa sebagian infrastruktur di Kecamatan Bungaya tersedia namun aksesibilitas yang kurang baik.

#### **F. Analisis faktor-faktor strategis internal dan eksternal dalam pengembangan infrastruktur pedesaan di Kecamatan Bungaya Kabupaten Gowa**

Dalam pengembangan Infrastruktur pedesaan di Kecamatan Bungaya Kabupaten Gowa perlu adanya strategi baik dalam mendukung kegiatan tersebut dan dalam pemilihan lokasi yang tepat untuk pengembangan infrastruktur tersebut agar dapat memberikan pengaruh bagi peningkatan kesejahteraan bagi masyarakat di wilayah tersebut. Faktor-faktor yang

dapat mempengaruhi pengembangan yaitu faktor internal berupa kekuatan (*Strengths*) dan kelemahan (*Weakness*). Sedangkan faktor eksternal berupa peluang (*Opportunity*) dan ancaman (*Threats*)

a. Pembobotan Faktor Internal

Analisis mengenai faktor internal dimulai dengan melakukan pembobotan dan pemeringkatan terhadap faktor-faktor kekuatan dan kelemahan kawasan pertanian di Kecamatan Bungaya. Pembobotan diisi oleh informan dengan jumlah 2 orang yang merupakan orang dengan kompetensi pada bidang pengembangan daerah tujuan pertanian, yaitu dari pihak pemerintah dan pihak akademisi setempat. Berdasarkan jawaban para informan, diperoleh jawaban yang sama terkait dengan pemberian nomor urut bobot dari masing-masing indikator. Pembobotan responden terhadap masing-masing indikator lingkungan internal Kecamatan Bungaya.

**Tabel 4.19** Pembobotan Faktor Internal Kecamatan Bungaya Sebagai Pengembangan Kawasan Pertanian

| No | Faktor Strategi Internal   | Bobot |
|----|--|-------|
| 1  | Sumber daya alam yang melimpah berupa hasil pertanian tanaman pangan, hortikultura, perkebunan dan peternakan. | 0,251 |
| 2  | Pertanian yang sangat dominan mencapai 43,31% PDRB.  | 0,179 |
| 3  | Lahan pertanian yang cukup luas penunjang kawasan pertanian.   | 0,198 |
| 4  | Belum tersedianya sarana penampung hasil pertanian   | 0,118 |
| 5  | Prasarana jaringan jalan kurang baik   | 0,127 |
| 6  | Infrastruktur peDesaan yang kurang memadai   | 0,127 |
|    | Jumlah   | 1     |

Sumber : Survey Lapangan 2018

Informan berpendapat bahwa yang memperoleh bobot tertinggi pertama dan sangat penting adalah pada indikator sumber daya alam yang melimpah dengan bobot 0,251 dan indikator lahan pertanian yang menunjang kawasan memperoleh bobot tertinggi kedua dan sangat penting yaitu 0,198.

b. Penilaian (rating) faktor internal

Penilaian terhadap faktor internal Kecamatan Bungaya dilakukan oleh 20 orang responden dengan menjawab pilihan dari empat alternatif nilai, yaitu: sangat baik (nilai 4), baik (nilai 3), kurang baik (nilai 2), dan sangat tidak baik (nilai 1). Masing-masing responden memberikan penilaian yang bervariasi, sehingga perhitungan nilai didasarkan pada nilai rata-rata dari nilai keseluruhan yang diperoleh. Besarnya nilai rata-rata masing-masing indikator menunjukkan kekuatan dan kelemahan Kecamatan Bungaya. Faktor kekuatan berada pada rentang 2,51 sampai 4,00 dan faktor kelemahan berada pada rentang 1,00 sampai 2,50. Sebagian besar responden berpendapat bahwa indikator yang memperoleh nilai sangat baik pertama adalah sumber daya yang melimpah dengan nilai 9.125. Menurut para responden memiliki kekuatan yaitu sumber daya alam yang melimpah di Kecamatan Bungaya seperti hasil pertanian tanaman pangan, hortikultura, perkebunan dan peternakan.. Penilaian terhadap masing-masing indikator lingkungan internal kekuatan Kecamatan adalah sebagai berikut:



## 1. Faktor Internal

### 1.1. Kekuatan (*Streghths*)

- Sumber daya alam yang berlimpah berupa hasil pertanian tanaman pangan, hortikultural, perkebunan dan peternakan.
- Perolehan PDRB untuk lapangan usaha pertanian yang sangat dominan yang mencapai 43,31% dari total PDRB.
- Lahan pertanian yang cukup luas penunjang kawasan pertanian.

**Tabel 4.20.** Pembobotan Faktor Kekuatan Kecamatan Bungaya

| No. | Faktor Strategi Internal   | Bobot | Rating | Skor |
|-----|--|-------|--------|------|
| 1   | Sumber daya alam yang melimpah berupa hasil pertanian tanaman pangan, hortikultura, perkebunan dan peternakan. | 0,251 | 8,16   | 2,04 |
| 2   | Pertanian yang sangat dominan mencapai 43,31% PDRB.  | 0.179 | 6,66   | 1,04 |
| 3   | Lahan pertanian yang cukup luas penunjang kawasan pertanian.   | 0.198 | 5      | 0,99 |
|     | Jumlah   | 0.628 |        | 3,81 |

Penilaian responden terhadap sumber daya alam yang melimpah di Kecamatan Bungaya menunjukkan bahwa sumber daya alam yang melimpah merupakan kekuatan dengan perolehan nilai sangat baik dengan nilai 8,16, Parameter pertanian yang mendominasi yang mempunyai nilai yang sangat baik yaitu 6,66 dan parameter lahan pertanian yang cukup luas penunjang kawasan pertanian memperoleh nilai yang sangat baik yaitu 5. Ketiga indikator tersebut dianggap merupakan kekuatan dalam pengembangan kawasan pertanian di Kecamatan Bungaya.

### 1.2.Kelemahan (*Weakness*)

- Belum tersedianya sarana untuk menampung barang-barang hasil pertanian.
- Prasarana berupa sistem jaringan jalan masih kurang baik.
- Infrastruktur peDesaan yang masih kurang memadai.

**Tabel 4.21.** Pembobotan Faktor Kelemahan Kecamatan Bungaya

| No | Faktor Strategi Internal                           | Bobot | Rating | Skor |
|----|--|-------|--------|------|
| 1  | Belum tersedianya sarana penampung hasil pertanian | 0.118 | 5,83   | 0,68 |
| 2  | Prasarana jaringan jalan masih kurang baik         | 0.127 | 5,33   | 0,67 |
| 3  | Infrastruktur peDesaan yang masih kurang memadai   | 0.127 | 5      | 0,63 |
|    | Jumlah   | 0.374 |        | 1,98 |

*Sumber : Hasil Analisis 2018*

#### c. Pembobotan Faktor Eksternal

Berdasarkan pendapat informan dari pihak pemerintah dan pihak akademis yang memiliki kompetensi pada bidang pengembangan kawasan pertanian, diketahui bahwa pembobotan terhadap lingkungan eksternal kawasan pertanian yang memperoleh bobot tertinggi adalah pada indikator potensi alam yang melimpah. Potensi alam yang melimpah berpeluang menjadikan Kecamatan Bungaya menjadi kawasan pertanian memperoleh bobot 0,090 dan indikator ini dinilai sangat penting dalam pengembangan pertanian. Pembobotan responden terhadap masing-masing indikator lingkungan eksternal kawasan pertanian dapat dilihat pada tabel berikut:

**Tabel 4.22.** Pembobotan Faktor Eksternal Kecamatan Bungaya

| No | Faktor Strategi Eksternal   | Bobot |
|----|---|-------|
| 1  | Kecamatan Bungaya memiliki potensi alam yang melimpah berpeluang sebagai pengembangan kawasan pertanian | 0,179 |
| 2  | Kecamatan Bungaya berpeluang besar dalam memenuhi kebutuhan Kabupaten Gowa di sektor pertanian          | 0,153 |
| 3  | Meningkatkan pendapatan daerah Kabupaten Gowa baik sektor pertanian maupun perdagangan dan jasa         | 0,165 |
| 4  | Kebiasaan masyarakat yang melakukan aktifitas transaksi jual beli disekitar wilayah tersebut            | 0,162 |
| 5  | Kondisi jalan yang rusak sehingga menghambat akses ke wilayah tersebut                                  | 0,171 |
| 6  | Daerah tertinggal   | 0,17  |
|    | Jumlah  | 1     |

Sumber : Survey Lapangan 2018

Indikator pemenuhan kebutuhan Kabupaten Gowa di sektor pertanian Kecamatan Bungaya merupakan indikator sangat penting kedua dengan bobot 0.179 Indikator ini dinilai penting mengingat Kecamatan Bungaya berpeluang besar dalam kebutuhan Kabupaten Gowa di sektor pertanian. Indikator daerah tertinggal memperoleh bobot paling rendah yaitu 0.17.

d. Penilaian (*Rating*) Faktor Eksternal

Penilaian terhadap eksternal, seperti halnya penilaian faktor internal, dilakukan oleh responden yang sama dengan menjawab pilihan dari empat alternatif nilai untuk masing-masing indikator yaitu sangat baik (nilai 4), baik (nilai 3), kurang baik (nilai 2) dan tidak baik (nilai 1). Berdasarkan rata-rata dari nilai yang diperoleh masing-masing indikator menghasilkan peluang dan ancaman terhadap pengembangan kawasan pertanian di

Kecamatan Bungaya. Faktor peluang berada pada rentang 2,51 sampai 4,00 dan faktor ancaman berada pada rentang 1,00 sampai 2,50.

## 2. Faktor Eksternal

### 2.1. Peluang (*Opportunity*)

- Kecamatan Bungaya memiliki potensi alam yang melimpah berpeluang sebagai pengembangan kawasan pertanian.
- Kecamatan Bungaya berpeluang besar dalam memenuhi kebutuhan Kabupaten Gowa di sektor pertanian.
- Meningkatkan pendapatan daerah Kabupaten Gowa baik disektor pertanian maupun perdagangan dan jasa.

**Tabel 4.23.** Faktor Peluang Kecamatan Bungaya

| No | Faktor Strategi Eksternal   | Bobot | Rating | Skor |
|----|---|-------|--------|------|
| 1  | Kecamatan Bungaya memiliki potensi alam yang melimpah berpeluang sebagai pengembangan kawasan pertanian | 0,179 | 8,16   | 1,46 |
| 2  | Kecamatan Bungaya berpeluang besar dalam memnuhi kebutuhan Kabupaten Gowa di sektor pertanian           | 0,153 | 8      | 1,22 |
| 3  | Meningkatkan pendapatan daerah Kabupaten Gowa baik disektor pertanian maupun perdagangan dan jasa       | 0,165 | 7,83   | 1,29 |
|    | Jumlah  | 0,497 |        | 3,97 |

Sumber : Hasil Analisis 2018

Dari 20 responden sebagian besar berpendapat bahwa penilaian terhadap faktor eksternal Kecamatan Bungaya yang memperoleh nilai tertinggi adalah Kecamatan Bungaya sebagai pengembangan kawasan pertanian indikator ini merupakan peluang dengan nilai tertinggi yaitu 8,16.

Hal ini menunjukkan bahwa potensi sumber daya alam yang melimpah di Kecamatan Bungaya berpeluang besar sebagai pendorong pengembangan kawasan pertanian.

## 2.2. Ancaman (*Thereats*)

- Pola hidup dan kebiasaan masyarakat/pelaku ekonomi yang lebih senang melakukan aktifitas transaksi jual beli barang-barang hasil pertanian di sekitar wilayah tersebut yang masih sulit dirubah.
- Kondisi jalan yang rusak sehingga menghambat akses ke wilayah tersebut.
- Merupakan daerah yang tertinggal.

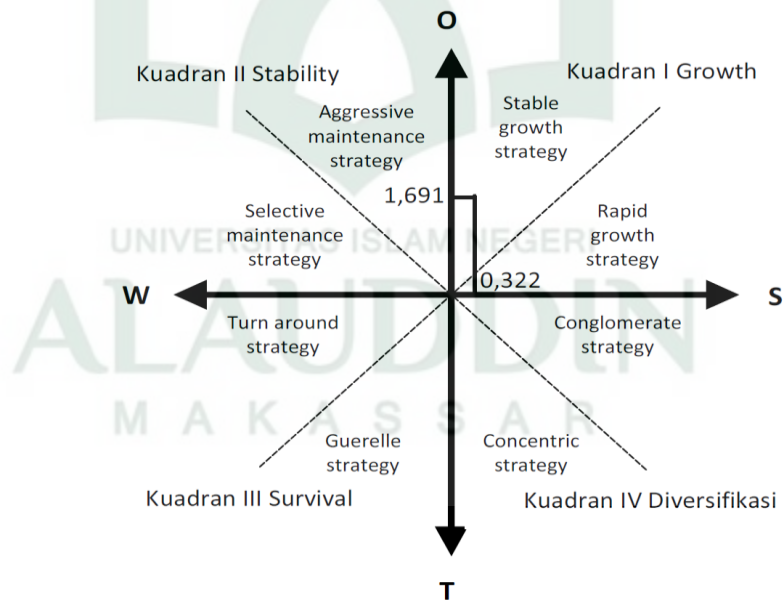
**Tabel 4.24.** Faktor Ancaman Kecamatan Bungaya

| No | Faktor Strategi Eksternal   | Bobot | Rating | Skor |
|----|---|-------|--------|------|
| 1  | Kebiasaan masyarakat yang melakukan aktifitas transaksi jual beli barang hasil pertanian disekitar wilayah tersebut | 0,162 | 5,66   | 0,91 |
| 2  | Kondisi jalan yang rusak sehingga menghambat akses ke wilayah tersebut  | 0,171 | 4,16   | 0,71 |
| 3  | Daerah tertinggal   | 0,17  | 4,16   | 0,70 |
|    | Jumlah  | 0,503 |        | 2,32 |

*Sumber : Hasil Analisis 2018*

Berdasarkan hasil analisis terhadap faktor internal dan eksternal maka diperoleh skor faktor internal 1,83 dan total skor faktor eksternal 1,65. Selanjutnya total skor yang diperoleh dimasukkan kedalam Matriks Internal Eksternal (IE) berupa diagram empat sel sehingga dapat ditentukan strategi umum (*grand strategy*). Matriks Internal Eksternal (IE)

menunjukkan bahwa pertemuan antara nilai lingkungan internal dan lingkungan eksternal berada pada kuadran I yakni strategi pertumbuhan. Strategi yang dapat diterapkan pada kuadran I adalah strategi pengembangan kawasan pertanian. Dalam hal ini Pemerintah Daerah harus membangun infrastruktur dan memanfaatkan lahan untuk dijadikan kawasan pertanian di Kecamatan Bungaya Kabupaten Gowa. Sumber daya alam yang melimpah yang dimiliki Kecamatan Bungaya dapat menunjang Kecamatan Bungaya menjadi suatu kawasan pertanian, dimana Pemerintah Daerah harus membangun infrastruktur yang belum tersedia dan merevitalisasi sarana dan prasarana yang sudah ada.



Gambar 4.5. Analisis SWOT Pengembangan Kawasan Pertanian Kec.Bungaya

**Tabel 4.25** Matriks Analisis SWOT

| Eksternal<br>Internal | <b>Kekuatan (S)</b>  | <b>Kelemahan (W)</b>   |
|-----------------------|--|--|
| <b>Peluang (O)</b>    | <p><b>Strategi SO</b></p> <ul style="list-style-type: none"> <li>- Pembangunan Infrastruktur peDesaan berupa gudang pangan untuk menampung hasil-hasil pertanian berupa pertanian tanaman pangan, hortikultura, perkebunan dan peternakan.</li> <li>- Pengembangan infrastruktur peDesaan yang mampu melayani kebutuhan domestik di Kecamatan Bungaya maupun kebutuhan ekspor untuk Kabupaten/kota lainnya.</li> </ul> | <p><b>Strategi WO</b></p> <ul style="list-style-type: none"> <li>- Pengembangan infrastruktur peDesaan berupa Gudang pangan sebagai tempat penyimpanan hasil pertanian di Kecamatan Bungaya.</li> <li>- Perlu adanya perbaikan kualitas dan penambahan infrastruktur peDesaan di Kecamatan Bungaya.</li> </ul> |
| <b>Ancaman (T)</b>    | <p><b>Strategi ST</b></p> <ul style="list-style-type: none"> <li>- Penyediaan lahan sebagai tempat jual beli barang hasil pertanian.</li> <li>- Menghilangkan hambatan dalam transportasi dan interaksi ekonomi.</li> </ul>  | <p><b>Strategi WT</b></p> <ul style="list-style-type: none"> <li>- Pengadaan sarana dan prasarana penunjang terminal agro.</li> <li>- Perbaikan jaringan jalan penghubung antar Desa.</li> </ul>   |

Sumber : Hasil Analisis 2018

Sesuai dari grafik analisis SWOT di atas menunjukkan bahwa Pengembangan infrastruktur peDesaan di Kecamatan Bungaya Kabupaten Gowa menggunakan Strategi S-O, maka rekomendasi strategi yang digunakan, sebagai berikut :

- Pembangunan gudang pangan sebagai sarana untuk menampung hasil-hasil pertanian berupa tanaman pangan, hortikultura, perkebunan dan peternakan.



- Pembangunan dan perbaikan infrastruktur peDesaan dalam menunjang pengembangan kawasan pertanian..
- Meningkatkan atau mempertahankan lahan pertanian yang sudah ada yang dapat menunjang PDRB Kabupaten Gowa.

#### ***G. Keterkaitan Tingkat Ketersediaan Infrastruktur PeDesaan dalam Prespektif Islam***

Keterkaitan ilmu pengetahuan agama Islam dengan ilmu perencanaan wilayah dan kota yaitu mempelajari tentang cara merencanakan serta membangun suatu wilayah dan kota dengan memperhatikan berbagai pertimbangan yang terkait dengan pembangunan baik secara fisik, sosial, ekonomi dan lingkungan. Salah satu proses perencanaan dan pembangunan dilakukan dengan mempertimbangkan kebutuhan umat Islam berupa fasilitas atau infrastruktur dalam memperlancar kegiatan sehari-hari umat Islam. Kawasan pertanian tentunya juga memiliki infrastruktur untuk menunjang segala kegiatan pada kawasan itu sendiri.

Allah sebagai pencipta bumi dan seluruh isinya. Harus kita yakini bahwa segala jenis bangunan yang ada di muka bumi ini diciptakan oleh Allah karena manusia yang mendirikan bangunan diciptakan oleh Allah dengan akal pikiran sehingga mampu membangun atau mendirikan segala jenis bangunan. Selain itu, harus kita yakini pula bahwa segala sesuatu yang terjadi di bumi adalah karena dengan izin Allah. Allah menciptakan

infrastruktur agar manusia dapat melaksanakan kegiatan sehari-harinya dengan lancar.

Terkait tingkat ketersediaan infrastruktur, ketersediaan infrastruktur akan terus baik jika manusia menggunakannya dengan cara yang baik pula tanpa merusaknya. Namun jika manusia tidak memelihara infrastruktur tersebut maka ketersediaan infrastruktur tersebut pula menjadi tidak baik. Oleh karena itu, agar tingkat ketersediaan infrastruktur terus membaik maka manusia dianjurkan untuk memeliharanya dan tidak melakukan pengrusakan di muka bumi sesuai firman Allah dalam QS Al-A'raf /7: 56 ;

وَلَا تُفْسِدُوا فِي الْأَرْضِ بَعْدَ إِصْلَاحِهَا وَادْعُوهُ حَوْفًا وَطَمَعًا ۚ إِنَّ رَحْمَتَ اللَّهِ قَرِيبٌ مِّنَ

الْمُحْسِنِينَ

Terjemahnya:

Dan janganlah kamu membuat kerusakan di muka bumi, sesudah (Allah) memperbaikinya dan berdoalah kepada-Nya dengan rasa takut (tidak akan diterima) dan harapan (akan dikabulkan). Sesungguhnya rahmat Allah amat dekat kepada orang-orang yang berbuat baik (Kementrian Agama RI, 2013: 158).

Menurut Quraish Shihab (2002: 123) Ayat ini melarang pengrusakan di bumi. Pengrusakan adalah salah satu bentuk pelampauan batas, karena itu ayat ini menyatakan; *dan janganlah kamu membuat kerusakan di bumi, sesudah perbaikannya yang dilakukan oleh Allah dan atau siapapun dan berdoalah serta beribadahlah kepada-Nya dalam keadaan takut sehingga kamu khusyu', dan lebih terdorong untuk mentaati-Nya dan dalam keadaan*

penyuh *harapan* terhadap anugerah-Nya, termasuk pengabulan do'a kamu. *Sesungguhnya rahmat Allah amat dekat kepada al-muhsinin*, yakni orang-orang yang berbuat baik.

Alam raya telah diciptakan Allah SWT dalam keadaan yang sangat harmonis, serasi, dan memenuhi kebutuhan makhluk. Allah SWT telah menjadikannya baik, bahkan memerintahkan hamba-hamba-Nya untuk memperbaikinya.

Salah satu bentuk perbaikan yang dilakukan Allah SWT adalah dengan mengutus para nabi untuk meluruskan dan memperbaiki kehidupan yang kacau dalam masyarakat. Siapa yang tidak menyambut kedatangan rasul, atau menghambat misi mereka, maka dia telah melakukan salah satu bentuk pengrusakan di bumi.

Merusak setelah diperbaiki jauh lebih buruk daripada merusaknya sebelum diperbaiki, atau pada saat dia buruk. Karena itu, ayat ini secara tegas menggaris bawahi larangan tersebut, walaupun tentunya memperparah kerusakan atau merusak yang baik juga amat tercela.

Kemudian Rasulullah saw. bersabda terkait kerusakan akibat perbuatan manusia:

عَنْ أَبِي عَمْرٍ وَبْنِ جُبَيْرِ بْنِ عَبْدِ اللَّهِ قَالَ: قَالَ رَسُولُ اللَّهِ (ص): مَنْ سَنَّ فِي الْإِسْلَامِ سُنَّةً حَسَنَةً فَلَهُ أَجْرُهَا وَأَجْرُ مَنْ عَمِلَ بِهَا بَعْدَهُ مِنْ غَيْرِ أَنْ يَنْقُصَ مِنْ أَجْرِهِمْ شَيْءٌ. وَمَنْ سَنَّ سُنَّةً سَيِّئَةً كَانَ عَلَيْهِ وِزْرُهَا وَوِزْرُ مَنْ عَمِلَ بِهَا بَعْدَهُ مِنْ غَيْرِ أَنْ يَنْقُصَ مِنْ أَوْزَارِهِمْ شَيْءٌ (رواه مسلم)

Artinya:

Dari Abi Amr Ibnu Jubair Ibnu Abdillah, ia berkata, “Rasulullah bersabda,”Barang siapa yang yang berbuat/prakarsa yang baik dalam Islam, maka ia akan memperoleh pahala dari perbuatan/ prakarsa itu dan pahala dari orang yang melaksanakan atau menirunya. Dan barang siapa berprakarsa yang jelek, maka ia akan medapatkan dosa dari prakarsanya itu dan dosa dari orang-orang yang mempraktikkan prakarsanya itu tanpa mengurangi dosa yang menirunya. (HR. Muslim)

Rasulullah saw. bersabda, “*Barang siapa yang memprakarsai hal baik dalam Islam. Dan barang siapa yang memprakarsai hal buruk dalam Islam*”. Hadits ini memberikan beberapa inti sari, yaitu;

- Anjuran untuk senantiasa memprakarsai hal-hal baru yang positif-kanstruktif (*hasanah*) dan mengharamkan hal-hal baru yang negative-desdruktif (*sayyyi'ah*).
- Orang yang memprakarsai hal-hal positif-konstruktif akan mendapatkan pahala setiap orang yang melakukan hal positif itu sampai hari kiamat, dan orang yang memprakarsai hal-hal negatif akan mendapatkan dosa setiap orang yang melakukan hal negatif itu sampai hari kiamat.
- Orang yang mengajak kepada kebaikan akan mendapatkan pahala seperti pahala para pengikutnya. Begitu juga sebaliknya; orang yang mengajak

kepada kesesatan ia akan memikul dosa seperti dosa para pengikutnya; baik kebaikan atau kesesatan itu dia sekaligus yang akan meneruskan prakarsa orang lain saja. Dalam hal ini baik itu berupa pengajaran ilmu, ibadah, bahasa, atau bidang lainnya.

Sabda Nabi saw, “... *lalu dilakukan setelahnya* ...” artinya, jika kesesatan yang ia prakarsai itu diikuti oleh orang lain baik ketika dia masih hidup ataupun dia sudah meninggal dunia. *WAllahu A’lam*. Hadits di atas menjelaskan bahwa siapa saja yang memprakarsai suatu perbuatan yang baik, menurunkan suatu teori, metode, atau cara yang baik kemudian ditiru dan dilaksanakan oleh orang lain, maka ia akan memperoleh pahala hasil prakarsa dan penemuannya itu serta pahala yang terus mengalir dari pahala-pahala orang yang menirunya dan melaksanakannya dengan tanpa mengurangi pahala-pahala orang yang mengikutinya itu. Contohnya orang yang berusaha mengangkat kehidupan orang miskin dengan cara memberi pinjaman modal usaha kecil-kecilan. Bila usahanya sudah berjalan dan pinjamannya dapat dikembalikan dengan cara diangsur tanpa bunga, apabila perbuatan ini diikuti oleh orang lain maka si pemrakarsa tadi akan mendapat dua pahala.

Begitu juga sebaliknya, orang yang memprakarsai atau berbuat kejahatan, ia akan mendapat dua dosa dari perbuatan dirinya dan dari dosa orang yang menirunya. Contohnya orang yang mencari lahan pertanian dengan cara membakar hutan, sehingga hutan menjadi gundul dan rusak, lalu

perbuatannya itu ditiru orang lain, maka ia akan mendapat dua dosa dari perbuatannya sendiri dan dosa dari orang-orang yang mengikutinya.

Kebanyakan manusia yang hidup di jaman sekarang ini, menjadikan barometer dalam menilai hal-hal yang terjadi di sekitarnya dengan perkara-perkara lahir yang nampak dalam pandangan mereka, sebagai akibat dari kuatnya dominasi hawa nafsu dan kecintaan terhadap dunia dalam diri mereka.

Mereka lalai dari memahami hakekat semua kejadian tersebut, karena mereka tidak memiliki keyakinan yang kokoh terhadap perkara-perkara yang gaib (tidak nampak) dan lupa pada kehidupan abadi di akhirat nanti.

Kebanyakan dari umat manusia tidak sadar akan pengrusakan yang dilakukannya. Selanjutnya Allah menerangkannya sebagaimana firman-Nya dalam QS Al-Baqarah/2: 11-12 ;

وَإِذَا قِيلَ لَهُمْ لَا تُفْسِدُوا فِي الْأَرْضِ قَالُوا إِنَّمَا نَحْنُ مُصْلِحُونَ ﴿١١﴾ أَلَا إِنَّهُمْ هُمُ الْمُفْسِدُونَ وَلَكِنْ لَا

ALA UDDIN  
M A K A S S A R

يَشْعُرُونَ ﴿١٢﴾

Terjemahnya:

Dan bila dikatakan kepada mereka: Janganlah kamu membuat kerusakan di muka bumi, mereka menjawab: “Sesungguhnya hanya kami orang-orang mushlih. “Ingatlah, sesungguhnya mereka itulah orang-orang yang benar-benar perusak, tapi mereka tidak menyadari (Kementrian Agama RI, 2013: 4).

Dalam Tafsir Al-Misbah Quraish Shihab (2002: 125) menjelaskan bahwa keburukan mereka tidak terbatas pada kebohongan dan penipuan, tetapi ada yang lain, yaitu kepicikan pandangan dan pengakuan yang bukan pada tempatnya sehingga bila dikatakan yakni ditegur kepada mereka: Janganlah kamu membuat kerusakan di muka bumi, mereka menjawab; Sesungguhnya hanya kami - bukan selain kami – orang-orang mushlih, yakni yang selalu melakukan perbaikan. Ucapan mereka dibantah, Tidak! Sesungguhnya mereka itulah orang-orang yang benar-benar perusak, tetapi mereka tidak menyadari.

Pengrusakan di bumi adalah aktivitas yang mengakibatkan sesuatu yang memenuhi nilai-nilainya dan atau berfungsi dengan baik serta bermanfaat menjadi kehilangan sebagian atau seluruh nilainya sehingga tidak atau berkurang fungsi dan manfaatnya.

Seseorang dituntut, paling tidak menjadi saleh, yakni memelihara nilai-nilai sesuatu sehingga kondisinya tetap tidak berubah sebagaimana adanya, dan dengan demikian sesuatu itu tetap berfungsi dengan baik dan bermanfaat. Seorang mushlih adalah siapa yang menemukan sesuatu yang hilang atau berkurang nilainya, tidak atau kurang berfungsi dan bermanfaat, lalu melakukan aktivitas (memperbaiki) sehingga yang kurang atau hilang itu dapat menyatu kembali dengan sesuatu itu. Yang lebih baik dari itu adalah siapa yang menemukan sesuatu yang telah bermanfaat dan berfungsi dengan baik, lalu ia melakukan aktivitas yang melahirkan nilai tambah bagi



sesuatu itu sehingga kualitas dan manfaatnya lebih tinggi dari pada semula. Orang-orang munafik menduga diri mereka mencapai peringkat ini.

Ayat di atas menggambarkan bahwa mereka adalah orang-orang yang benar-benar perusak. Pengrusakan tersebut tentu saja banyak dan berulang-ulang karena kalau tidak, mereka tentu tidak dinamai perusak. Pengrusakan yang mereka lakukan itu tercermin antara lain adalah terhadap diri mereka sendiri yang enggan berobat sehingga semakin parah penyakit yang mereka derita. Selanjutnya, pengrusakan kepada keluarga dan anak-anak mereka karena keburukan tersebut mereka tularkan melalui peneladanan sifat-sifat buruk itu. Lebih lanjut pengrusakan kepada masyarakat dengan ulah mereka menghalangi orang lain melakukan kebajikan antara lain dengan menyebarkan isu-isu negative, menanamkan kebencian dan perpecahan dalam masyarakat. Agaknya itu sebabnya nasihat yang ditujukan kepada mereka menyatakan Jangan membuat kerusakan di bumi yakni secara jelas menyebut kata di bumi, bukan sekedar melarang melakukan pengrusakan. Yakni dengan penyebutan kata tersebut tercermin betapa luas dampak keburukan itu sehingga kalau dibiarkan akan menyebar ke seluruh persada bumi. Ia tidak hanya akan menyentuh manusia, tetapi juga semua lingkungan hidup.

Berdasarkan penjelasan ayat dan hadits di atas, dapat diambil kesimpulan terkait tingkat ketersediaan infrastruktur bahwa Allah SWT telah mengutus pemimpin untuk membuat kehidupan di muka bumi berjalan

lancar, salah satunya dengan cara membangun infrastruktur agar segala aktivitas manusia berjalan dengan lancar. Seperti yang terjadi pada lokasi penelitian, Allah telah memberikan nikmat dan melimpahkan sumber daya alam yang melimpah, sehingga Kecamatan Bungaya dapat dikembangkan menjadi kawasan pertanian.

Selain itu, seperti yang di ketahui bahwa tingkat ketersediaan infrastruktur akan baik jika manusia yang beraktivitas di dalamnya dapat menjaga dan memelihara infrastruktur tersebut tanpa melakukan pengrusakan.



## **BAB V**

### **PENUTUP**

#### **A. Kesimpulan**

1. Berdasarkan hasil analisis skoring terhadap variabel penelitian, maka dapat disimpulkan bahwa tingkat ketersediaan infrastruktur pedesaan di Kecamatan Bungaya Kabupaten Gowa adalah 64%, sehingga tingkat ketersediaan infrastruktur di Kecamatan Bungaya adalah sedang. Dilihat dari semua hasil skoring variabel yang menunjukkan bahwa sebagian infrastruktur di Kecamatan Bungaya tersedia namun aksesibilitas yang kurang baik.
2. Rekomendasi strategi pengembangan infrastruktur dengan menggunakan analisis SWOT, yaitu pembangunan gudang pangan sebagai sarana untuk menampung hasil-hasil pertanian berupa tanaman pangan, hortikultura, perkebunan dan peternakan, pembangunan dan perbaikan infrastruktur pedesaan dalam menunjang pengembangan kawasan pertanian, serta meningkatkan atau mempertahankan lahan pertanian yang sudah ada yang dapat menunjang PDRB Kabupaten Gowa.

#### **B. Saran**

1. Perlu adanya pengawasan dan pengoptimalan fungsi dari infrastruktur pedesaan oleh pihak terkait seperti pemerintah, dan masyarakat itu sendiri dalam pemanfaatannya di Kecamatan Bungaya Kabupaten Gowa.

2. Diharapkan pemerintah dan masyarakat mempertahankan lahan pertanian yang sudah ada serta pembangunan dan perbaikan infrastruktur pedesaan dalam menunjang kawasan pertanian.



## DAFTAR PUSTAKA

- Asnudin, A. (2009). pembangunan infrastruktur perdesaan dengan melibatkan masyarakat setempat. *jurnal SMARTek*, 292.
- Badan Pusat Statistik Kabupaten Gowa dalam angka. (2017)
- Badan Pusat Statistik Kabupaten Gowa. *Kecamatan Bungaya dalam angka*. (2017)
- Basuki, T. A. (2012). Pengembangan kawasan agropolitan . *jurnal ekonomi dan studi pembangunan*, 54.
- Burano, S. R. (2017). pengembangan kawasan perdesaan berkelanjutan berbasis pertanian lahan basah. *jurnal pertanian Faperta UMSB*, 25.
- Cakrawijaya, A. M., Riyanto, B., & Nuroji. (2014). Evaluasi program pembangunan infrastruktur perdesaan di desa wonokerto, kecamatan turi, kabupaten sleman . *Jurnal perencanaan wilayah dan kota*, 141.
- Hariato. (n.d.). peranan pertanian dalam ekonomi perdesaan. 1.
- Mut'ali, Luthfi. (2015). *Teknik Analisis Regional*. yogyakarta.
- Mut'ali, Luthfi (2016). *Pengembangan Wilayah Perdesaan*. Yogyakarta.
- Kabul Mahi, M. A. (2016). *Pengembangan Wilayah*. jakarta.
- NSS Prapti, dkk (2015). Analisis dampak pembangunan infrastruktur jalan terhadap pertumbuhan usaha ekonominrakyat di kota semarang. *Dinamika Sosbud*, 84.

Pedoman Program Pembangunan Infrastruktur Pedesaan.(2016)

Peraturan Daerah Kabupaten Gowa No 15 tahun 2012. tentang *Rencana Tata Ruang Wilayah Kabupaten Gowa tahun 2012-2032*

Peraturan Menteri Pekerjaan Umum RI No.13/PRT/M/2011 tentang kriteria jalan

Peraturan Menteri Pekerjaan Umum RI No.32/PRT/M/2007 tentang kriteria irigasi

Peraturan Menteri Pekerjaan Umum RI No.33/PRT/M/2016 tentang kriteria jembatan

Permendagri nomor 12 tahun 2007 tentang pedoman dan penyusunan tipologi desa

Peraturan Pemerintah Nomor 72 Tahun 2005

Siregar, H. P., & Heni, SE, MS., H. (2011). Infrastruktur sebagai pilar pembangunan pertanian yang efisien. *rubrik utama volume 16 no 2, 6.*

Yonatan, dkk (2014). Implementasi pembangunan infrastruktur dalam menunjang kelancaran pelayanan pada masyarakat di kecamatan mentarang kabupaten malinau. *Jurnal administrative reform, 541.*

## DAFTAR RIWAYAT HIDUP



Andi Syahratul Hayani, S.PWK Lahir di Kota Bulukumba tanggal 4 November tahun 1996, ia merupakan anak ke-2 dari-4 bersaudara dari pasangan **Alm.Andi Edy Mahmudar** dan **Andi Indar Wati** yang merupakan Suku Bugis yang tinggal dan menetap di Kota Bulukumba. Ia menghabiskan masa pendidikan Taman Kanak-kanak di TK Pembina pada tahun 2001-2002.

Setelah itu melanjutkan pendidikan di tingkat sekolah dasar di SD Negeri 221 Bulukumba pada tahun 2003-2008, lalu pada akhirnya mengambil pendidikan sekolah menengah pertama di SMP Neg. 1 Bulukumba pada tahun 2009-2011 dan sekolah menengah atas di SMA Neg. 1 Bulukumba pada tahun 2012-2014. Hingga pada akhirnya mendapat kesempatan untuk melanjutkan pendidikan ke jenjang yang lebih tinggi di UIN Alauddin Makassar melalui penerimaan Jalur Undangan (SNPTN) dan tercatat sebagai Alumni Mahasiswa Program Studi Sarjana (S1) pada Jurusan Teknik Perencanaan Wilayah dan Kota Fakultas Sains dan Teknologi Universitas Islam Negeri (UIN) Alauddin Makassar setelah berhasil menyelesaikan Bangku kuliahnya selama 4 tahun 2 bulan.