

**ANALISIS TINGKAT KERAWANAN BENCANA BANJIR  
TERHADAP UPAYA PENGURANGAN DAMPAK BANJIR  
DI KELURAHAN SIMBORO KECAMATAN SIMBORO  
KOTA MAMUJU**



**Skripsi**

Diajukan untuk Memenuhi Salah Satu Syarat Meraih Gelar  
Sarjana Teknik Jurusan Teknik Perencanaan Wilayah dan Kota  
pada Fakultas Sains dan Teknologi  
UIN Alauddin Makassar

Oleh

**NURSAIDAH AS'AD**

NIM : 60800114080

**JURUSAN TEKNIK PERENCANAAN WILAYAH DAN KOTA  
FAKULTAS SAINS DAN TEKNOLOGI  
UIN ALAUDDIN MAKASSAR**

**2018**

## PERNYATAAN KEASLIAN SKRIPSI

Dengan penuh kesadaran, penyusun yang bertanda tangan di bawah ini menyatakan bahwa skripsi ini benar adalah hasil karya penyusun sendiri. Jika di kemudian hari terbukti bahwa ia merupakan duplikat, tiruan, plagiat, atau dibuat oleh orang lain, sebagian atau seluruhnya, maka skripsi dan gelar yang diperoleh karenanya batal demi hukum.

Samata, 22 November 2018

Penulis



Nursaidah As'ad

NIM : 60800114080

UNIVERSITAS ISLAM NEGERI  
**ALAUDDIN**  
M A K A S S A R

## PERSETUJUAN SKRIPSI

Judul Penelitian : Analisis Tingkat Kerawanan Banjir Terhadap Upaya Pengurangan Dampak Banjir di Kelurahan Simboro Kecamatan Simboro Kota Mamuju

Nama Mahasiswa : Nursaidah As'ad

NIM : 60800114080


Jurusan : Teknik Perencanaan Wilayah dan Kota

Fakultas : Sains dan Teknologi

Disetujui Komisi Pembimbing

Pembimbing I

Pembimbing II



Ir. H. Nurdin Mone, SE.,S.T.,MSP



Risnawati K, ST.,M.Si

Mengetahui

✓ Dekan Fakultas Sains dan Teknologi


Ketua Jurusan Teknik Perencanaan

UIN Alauddin Makassar

Wilayah dan Kota



Prof. Dr. H. Arifuddin, M.Ag  
NIP. 19691205 199303 1 001



Dr. H. Muhammad Anshar, S.Pt.,M.Si  
NIP. 19760603 200212 1 005

## PENGESAHAN SKRIPSI


Skripsi yang berjudul, “Analisis Tingkat Kerawanan Bencana Banjir Terhadap Upaya Pengurangan Dampak Banjir di Kelurahan Simboro Kecamatan Simboro Kota Mamuju” yang disusun oleh Nursaidah As’ad, NIM: 60800114080, mahasiswa Jurusan Teknik Perencanaan Wilayah dan Kota pada Fakultas Sains dan Teknologi UIN Alauddin Makassar, telah diuji dan dipertahankan dalam sidang *munaqasyah* yang diselenggarakan pada hari Kamis, 22 November 2018, dinyatakan telah dapat diterima sebagai salah satu syarat untuk memperoleh gelar Sarjana Teknik dalam Ilmu Teknik Perencanaan Wilayah dan Kota, Jurusan Teknik Perencanaan Wilayah dan Kota.

Makassar, November 2018

### DEWAN PENGUJI:

Ketua	: Prof. Dr. H. Arifuddin, M.Ag.	(.....)
Sekretaris	: Iyan Awaluddin, ST., M.T	(.....)
Munaqisy I	: Nur Syam AS, S.T., M.Si	(.....)
Munaqisy II	: Prof. Dr. H. Bahaking Rama, M.S.	(.....)
Pembimbing I	: Ir. H. Nurdin Mone, S.E.,S.T.,MSP.	(.....)
Pembimbing II	: Risnawati K., S.T., M.Si.	(.....)

Diketahui oleh:  
Dekan Fakultas Sains dan Teknologi  
UIN Alauddin Makassar,

  
**Prof. Dr. H. Arifuddin..M.Ag**  
NIP.19691205 199303 1 001

## KATA PENGANTAR



*Assalamu'alaikum Wr.Wb.*

Puji syukur saya panjatkan kehadirat Allah SWT yang telah memberikan limpahan rahmat dan hidayah-Nya, sehingga dapat diberikan kemudahan kepada penulis sehingga dapat menyelesaikan tugas akhir ini yang berjudul “**Analisis Tingkat Kerawanan Bencana Banjir Terhadap Upaya Pengurangan Dampak Banjir di Kelurahan Simboro Kecamatan Simboro Kota Mamuju**”, dimana tugas akhir ini merupakan salah satu syarat yang harus dipenuhi dalam memperoleh gelar sarjana (S1) pada Jurusan Teknik Perencanaan Wilayah dan Kota di Fakultas Sains dan Teknologi, Universitas Islam Negeri Alauddin Makassar.

Penulis menyadari bahwa hasil penulisan ini masih jauh dari kesempurnaan. Dalam penulisan ini, penulis banyak melibatkan berbagai pihak, untuk itu penulis menyampaikan rasa hormat dan terima kasih yang setinggi-tingginya kepada :

1. Penulis ucapkan yang sedalam-dalamnya kepada Kedua orangtua saya yang tercinta, Ayahanda **As'ad Nur** dan Ibunda **Busmiati** atas kasih sayang, yang telah membesarkan, mendidik dan memberi dukungan moril maupun materil kepada saya hingga saat ini yang tak akan pernah terbalaskan. Serta kakak saya **St. Suryani As'ad, S.Pd., St. Bakhriyah As'ad, S.Pd.**, adik saya **Muhammad Juaini As'ad**.
2. Bapak **Prof. Dr. Musafir Pababbari, M.Si** Rektor Universitas Islam Negeri Alauddin (UIN) Makassar.
3. Bapak **Prof. Dr. H. Arifuddin, M.Ag** selaku Dekan Fakultas Sains dan Teknologi.

4. Bapak **Dr. Muhammad Anshar, S.Pt., M.Si** selaku Ketua Jurusan Teknik Perencanaan Wilayah dan Kota, serta para pembantu dekan, Staf baik jurusan maupun fakultas dan seluruh Dosen yang banyak memberikan bantuan dan bekal ilmu pengetahuan selama mengikuti perkuliahan.
5. Bapak **Ir. H. Nurdin Mone, S.E.,S.T.,MSP.** dan Ibu **Risnawati K.,S.T., M.Si** selaku Dosen Pembimbing yang meluangkan waktu, tenaga dan pikirannya untuk memberikan bimbingan dan pengarahan kepada penulis mulai dari awal hingga akhir.
6. Bapak **Nur Syam AS, S.T., M.Si.** dan Bapak **Prof. Dr. H. Bahaking Rama, M.S** selaku Dosen Penguji yang telah meluangkan waktu dalam memberikan pengarahan dan masukan untuk menyelesaikan tugas akhir.
7. Terima kasih kepada rekan-rekan di Jurusan Teknik Perencanaan Wilayah dan Kota yaitu terkhusus **PERISAI Angkatan 2014** yang merupakan sahabat seperjuangan, dan terkhusus kepada sahabat saya **Asmayanti Sudirman, Kartini Nawir, Hesti Yusnita, Ruqaiyyah Ainuddin, Nur Atika,S.Pwk** dan **Miftakhaeriah,S.Pwk** yang selalu mamacu semangatku selama menyelesaikan skripsi ini. Terima kasih atas kebersamaan dan dukungan yang teman-teman berikan.
8. Terima kasih kepada ibu **Sohra, S.E,** dan kakanda **Shalahuddin Ismail** yang telah banyak memberi bantuan dan memfasilitasi saya selama melakukan penelitian di Mamuju.
9. Kepada sahabat serumah yang sudah seperti saudara saya sendiri yakni **Afnawati, Sri Amanda Emilia, Munawarah, S.Pd., Siti Nur Amanah, S.Pd., Ratna S,** dan **Nurfadilah** terima kasih atas kebersamaan dan kekompakan selama ini yang saling membantu, saling memberi dukungan dan saling menerima satu sama lain.
10. Semua pihak yang tlah memberikan bantuan kepada saya, pada Staf Badan Koordinasi dan Penanaman Modal Daerah Sulawesi Barat, Kantor Badan Penanggulangan Bencana Provinsi Sulawesi Barat, Badan Kesatuan Bangsa dan Politik Kabupaten Mamuju, Badan Penanggulangan Bencana Daerah Kabupaten Mamuju, Badan Pusat Statistik Kabupaten Mamuju,

Staf Humas Pemkab Mamuju, Kantor Pertanahan Kabupaten Mamuju, dan Kantor Kelurahan Simboro yang telah bersedia menerima dan memberikan data untuk menyelesaikan tugas akhir ini.

11. Semua pihak yang tidak dapat penulis namanya satu persatu, yang telah banyak membantu dalam penyelesaian tugas akhir ini baik secara langsung maupun tidak langsung.

Penulis mengharapkan semoga Tugas Akhir ini bermanfaat baik dan dapat menambah khasanah bacaan dan menjadi konsumsi, terutama untuk mahasiswa Teknik Perencanaan Wilayah dan Kota.

*Wassalmualaikum Wr. Wb.*

Samata, 20 November 2018

Penulis

**NURSAIDAH AS'AD**

## DAFTAR ISI

<b>HALAMAN SAMPUL</b> .....	<b>i</b>
<b>PERNYATAAN KEASLIAN SKRIPSI</b> .....	<b>ii</b>
<b>PERSETUJUAN SKRIPSI</b> .....	<b>iii</b>
<b>PENGESAHAN SKRIPSI</b> .....	<b>iv</b>
<b>KATA PENGANTAR</b> .....	<b>v</b>
<b>DAFTAR ISI</b> .....	<b>viii</b>
<b>DAFTAR TABEL</b> .....	<b>xi</b>
<b>DAFTAR GAMBAR</b> .....	<b>xiii</b>
<b>ABSTRAK</b> .....	<b>xv</b>
<b>BAB I : PENDAHULUAN</b> .....	<b>1</b>
A. Latar Belakang .....	1
B. Rumusan Masalah .....	5
C. Ruang Lingkup Pembahasan.....	5
D. Tujuan dan Manfaat Penelitian .....	5
1. Tujuan .....	5
2. Manfaat .....	6
E. Sistematika Penulisan .....	6
<b>BAB II : TINJAUAN PUSTAKA</b> .....	<b>8</b>
A. Pengertian Umum Bencana Banjir.....	8
B. Jenis Banjir.....	9
1. Banjir Bandang .....	10
2. Banjir Sungai .....	10
3. Banjir Pantai.....	10
C. Faktor-Faktor Penyebab Banjir.....	11
D. Dampak Yang Ditimbulkan .....	14
E. Wilayah Yang Rentan Terhadap Bencana .....	14
F. Parameter-Parameter Yang Mempengaruhi Kerentanan Banjir .....	15
G. Landasan Dan Kebijakan Dalam Studi Rawan Bencana Banjir .....	17
H. Kebijakan Rencana Tata Ruang Wilayah (RTRW) Kabupaten Mamuju	



2011-2031 .....	18
I. Mitigasi Bencana .....	19
1. Ancaman Bencana ( <i>Hazard</i> ).....	20
2. Kerentanan ( <i>Vulnerability</i> ) .....	21
3. Tingkat Resiko Bencana ( <i>Risk</i> ).....	22
J. Teori Kerentanan.....	24
1. Kerentanan Fisik (Infrastruktur) .....	25
2. Kerentanan Ekonomi.....	25
3. Kerentanan Sosial .....	25
4. Kerentanan Lingkungan .....	26
K. Dampak Penanggulangan Bencana Banjir.....	29
L. Konsep Penanganan Kawasan Rawan Bencana Banjir.....	29
M. Sistem Informasi Geografis .....	34
<b>BAB III : METODOLOGI PENELITIAN.....</b>	<b>36</b>
A. Lokasi dan Waktu Penelitian .....	36
B. Jenis dan Sumber Data.....	36
C. Metode Pengumpulan Data.....	38
D. Variabel Penelitian.....	39
E. Analisis Data.....	40
1. Analisis Deskriptif .....	40
2. Analisis Keruangan ( <i>Spatial Analysis</i> ) .....	40
F. Definisi Operasional .....	45
G. Kerangka Fikir .....	46
<b>BAB IV : HASIL DAN PEMBAHASAN.....</b>	<b>47</b>
A. Gambaran Umum Kabupaten Mamuju .....	47
1. Geografi dan Administrasi Kabupaten Mamuju .....	47
2. Kondisi Fisik Kabupaten Mamuju .....	51
3. Titik Banjir di Kabupaten Mamuju.....	58
B. Gambaran Umum Kecamatan Simboro.....	63
1. Geografi dan Administrasi Kecamatan Simboro .....	63
2. Kondisi Fisik Dasar.....	66

C. Gambaran Umum Lokasi Penelitian .....	71
1. Geografi dan Administrasi Kelurahan Simboro.....	71
2. Kondisi Fisik Dasar.....	76
3. Kondisi Demografi.....	84
4. Karakteristik Banjir .....	86
D. Analisis Kondisi Fisik Dasar Kelurahan Simboro .....	98
1. Analisis Kemiringan Lereng .....	98
2. Analisis Jenis Tanah .....	100
3. Analisis Daerah Aliran Sungai (DAS) .....	100
4. Analisis Curah Hujan.....	100
5. Analisis Tata Guna Lahan.....	101
6. Analisis Sosial Budaya Masyarakat.....	102
E. Analisis Overlay.....	103
1. Analisis Model Visual Pemetaan .....	103
2. Analisis Data Spasial Klasifikasi Kawasan Rawan Banjir Berbasis GIS .....	104
F. Analisis Akibat Banjir Berdasarkan Tingkat Kerawanan .....	113
G. Upaya Penanggulangan Banjir dalam RTRW Kabupaten Mamuju.....	114
H. Upaya Peanganan Kawasan Banjir di Kelurahan Simboro.....	119
1. Normalisasi Sungai .....	120
2. Perbaikan Drainase .....	122
3. Teknik Biopori dan Sumur Resapan .....	124
I. Tinjauan Penelitian Dalam Perspektif Islam.....	125
<b>BAB V : PENUTUP .....</b>	<b>129</b>
A. Kesimpulan .....	129
B. Saran .....	130
<b>DAFTAR PUSTAKA.....</b>	<b>132</b>
<b>LAMPIRAN.....</b>	<b>135</b>
<b>DAFTAR RIWAYAT HIDUP PENULIS .....</b>	<b>145</b>

## DAFTAR TABEL

Tabel 1. Kebutuhan Data Serta Sumber Data .....	38
Tabel 2. Nilai Bobot Dalam Penentuan Kelas Bahaya Banjir .....	42
Tabel 3. Luas Wilayah dan Jumlah Desa/Kelurahan/UPT pada masing- masing kecamatan di Kabupaten Mamuju Tahun 2016 .....	48
Tabel 4. Zona Ketinggian dan Luas Wilayah di Kabupaten Mamuju.....	52
Tabel 5. Rata-rata Curah Hujan per Tahun di Kabupaten Mamuju Tahun 2016 .....	52
Tabel 6. Bahan Galian Konstruksi di Kabupaten Mamuju .....	54
Tabel 7. Bahan Galian Industri di Kabupaten Mamuju .....	55
Tabel 8. Jenis dan Kandungan Tanah di Kabupaten Mamuju .....	55
Tabel 9. Penggunaan Lahan Kabupaten Mamuju Tahun 2010.....	56
Tabel 10. Titik Banjir di Kabupaten Mamuju Tahun 2018.....	58
Tabel 11. Luas Wilayah Menurut Desa/Kelurahan di Kecamatan Simboro Tahun 2016.....	63
Tabel 12. Tinggi Wilayah di atas Permukaan Laut (DPL) Menurut Desa/ Kelurahan di Kecamatan Simboro Tahun 2016 .....	66
Tabel 13. Letak Geografis Menurut Desa/Kelurahan di Kecamatan Simboro Tahun 2016.....	67
Tabel 14. Jumlah Curah Hujan dan Hari Hujan Menurut Bulan di Kecamatan Simboro Tahun 2016 .....	68
Tabel 15. Jumlah Penduduk Menurut Desa/Kelurahan di Kecamatan Simboro Tahun 2010,2015 dan 2016 .....	69
Tabel 16. Kepadatan Penduduk Menurut Desa/Kelurahan di Kecamatan Simboro Tahun 2016 .....	70

Tabel 17. Luas Wilayah Menurut Dusun/Lingkungan di Kelurahan Simboro Tahun 2016 .....	72
Tabel 18. Penggunaan Lahan Kelurahan Simboro Tahun 2016 .....	77
Tabel 19. Jumlah Penduduk Per Lingkungan di Kelurahan Simboro tahun 2017 .....	84
Tabel 20. Kepadatan Penduduk Per Lingkungan di Kelurahan Simboro Tahun 2017 .....	85
Tabel 21. Data Kondisi Drainase di Kelurahan Simboro Tahun 2018 .....	88
Tabel 22. Data Kondisi Banjir di Kelurahan Simboro Tahun 2018 .....	96
Tabel 23. Jenis Data dan Pembobotannya.....	104
Tabel 24. Hasil Analisis Overlay Tingkat Kerawanan Banjir di Kelurahan Simboro Tahun 2018 .....	108
Tabel 25. Tingkat Kerawanan Banjir di Kelurahan Simboro .....	111
Tabel 26. Tingkat Kerawanan Banjir Masing-Masing Lingkungan di Kelurahan Simboro .....	111

## DAFTAR GAMBAR

Gambar 1. Hubungan Antara Komponen Bahaya Dan Kerentanan Yang Mengakibatkan Terjadinya Bencana.....	24
Gambar 2. Konsep Kerentanan .....	26
Gambar 3. Kerangka Analisis Kerentanan.....	27
Gambar 4. Layer, Tabel dan Basis data GIS.....	35
Gambar 5. Peta Administrasi Provinsi Sulawesi Barat.....	49
Gambar 6. Peta Administrasi Kabupaten Mamuju .....	50
Gambar 7. Grafik Curah Hujan per Tahun di Kabupaten Mamuju.....	53
Gambar 8. Diagram Persentase Penggunaan Lahan di Kabupaten Mamuju .	57
Gambar 9. Peta Titik Banjir Kota Mamuju.....	60
Gambar 10. Peta Titik Banjir Kota Mamuju ( Kecamatan Simboro) .....	61
Gambar 11. Peta Titik Banjir Kota Mamuju (Kecamatan Mamuju).....	62
Gambar 12. Diagram Persentase Luas Wilayah Menurut Desa/Kelurahan di Kecamatan Simboro.....	64
Gambar 13. Peta Administrasi Kecamatan Simboro.....	65
Gambar 14. Grafik Tinggi Wilayah di Atas Permukaan Laut Menurut Desa/Kelurahan di Kecamatan Simboro.....	66
Gambar 15. Grafik Curah Hujan Menurut Bulan di Kecamatan Simboro.....	68
Gambar 16. Diagram Jumlah Penduduk Menurut Desa/Kelurahan di Kecamatan Simboro Tahun 2016 .....	69
Gambar 17. Diagram Kepadatan Penduduk Menurut Desa/Kelurahan di Kecamatan Simboro Tahun 2016 .....	70
Gambar 18. Diagram Luas Wilayah Menurut Dusun/ Lingkungan di Kelurahan Simboro Tahun 2016.....	72
Gambar 19. Peta Administrasi Kelurahan Simboro.....	73
Gambar 20. Peta Citra Kelurahan Simboro.....	74
Gambar 21. Peta Batas Lingkungan Kelurahan Simboro .....	75
Gambar 22. Peta Topografi Kelurahan Simboro.....	78
Gambar 23. Peta Kemiringan Lereng Kelurahan Simboro .....	79

Gambar 24. Peta Geologi Kelurahan Simboro.....	80
Gambar 25. Peta Jenis Tanah Kelurahan Simboro.....	81
Gambar 26. Peta Curah Hujan Kelurahan Simboro.....	82
Gambar 27. Peta Penggunaan Lahan Kelurahan Simboro .....	83
Gambar 28. Grafik Jumlah Penduduk Per Lingkungan di Kelurahan Simboro .....	84
Gambar 29. Diagram Kepadatan Penduduk Per Lingkungan di Kelurahan Simboro Tahun 2017 .....	86
Gambar 30. Kondisi Daerah Aliran Sungai Karema.....	87
Gambar 31. Kondisi Drainase di Kelurahan Simboro .....	90
Gambar 32. Peta Kondisi Drainase Kelurahan Simboro.....	91
Gambar 33. Peta Kondisi Drainase Kelurahan Simboro (I).....	92
Gambar 34. Peta Kondisi Drainase Kelurahan Simboro (II) .....	93
Gambar 35. Peta Kondisi Drainase Kelurahan Simboro (IV).....	94
Gambar 36. Kondisi Banjir di Kelurahan Simboro.....	97
Gambar 37. Proses Analisis Kawasan Rawan Banjir.....	104
Gambar 38. Gambar Attribute Table Pada Sistem Informasi Geografis .....	106
Gambar 39. Peta Tingkat Kerawanan Banjir Kelurahan Simboro.....	112
Gambar 40. Normalisasi Sungai .....	121
Gambar 41. Teknik Biopori dan Sumur Resapan .....	124

**Analisis Tingkat Kerawanan Bencana Banjir Terhadap Upaya Pengurangan  
Dampak Banjir di Kelurahan Simboro Kecamatan Simboro  
Kota Mamuju**

**Nursaidah As'ad**

Jurusan Teknik Perencanaan Wilayah dan Kota, Fakultas Sains dan Teknologi  
UIN Alauddin Makassar

Email : [nursaidah.as.ad14@gmail.com](mailto:nursaidah.as.ad14@gmail.com)

---

**ABSTRAK**

Kelurahan Simboro berada pada dataran rendah sehingga kerap mengalami bencana banjir, yang merusak infrastruktur dan menggenangi permukiman masyarakat. Peristiwa banjir terjadi karena curah hujan yang tinggi dan berlangsung lama serta bertepatan dengan air laut yang pasang mengakibatkan DAS Kerema meluap hingga 2 meter pada Maret 2018. Penelitian ini menggunakan data primer dan data sekunder berupa data kemiringan lereng, data curah hujan, data topografi, data geologi dan jenis tanah, serta data penggunaan lahan. Untuk mengolah data digunakan *Tools SIG* (Sistem Informasi Geografis) yaitu alat analisis spasial tingkat kerawanan banjir dengan model visual pemetaan. Penelitian ini bertujuan untuk mengetahui tingkat kerawanan banjir di Kelurahan Simboro, mengetahui upaya yang dapat dilakukan untuk mengurangi dampak banjir. Hasil analisis yang diperoleh pada tingkat kerawanan banjir Kelurahan Simboro menghasilkan tiga kelas tingkatan yaitu kerawanan banjir tinggi, kerawanan banjir menengah dan kerawanan banjir rendah. Upaya yang dapat dilakukan untuk mengurangi dampak banjir yaitu dengan melakukan normalisasi sungai, perbaikan drainase dan menerapkan sumur resapan atau teknik biopori. Hasil penelitian ini diharapkan pemerintah dan swasta melakukan sosialisasi secara rutin terkait mitigasi bencana khususnya masyarakat di kawasan rawan bencana banjir, serta perlunya pembuatan *MasterPlan Drainase* agar sistem drainase pada kawasan rawan banjir lebih terstruktur dan saling terintegrasi dengan sistem darainase sekitarnya.

**Kata Kunci:** Tingkat Kerawanan Banjir, Upaya Pengurangan Dampak Banjir, Kelurahan Simboro

## **BAB I**

### **PENDAHULUAN**

#### **A. Latar Belakang**

Secara geografis, Indonesia terletak pada pertemuan lempeng tektonik aktif, jalur pegunungan aktif, dan kawasan beriklim tropis. Pada bagian Selatan dan Timur Indonesia terdapat sabuk vulkanik (*volcanic arc*) yang memanjang dari Pulau Sumatra - Pulau Jawa – Pulau Nusa Tenggara – Pulau Sulawesi, yang sisinya berupa pegunungan vulkanik tua dan dataran rendah. Kondisi tersebut menjadikan sebagian wilayahnya sangat berpotensi sekaligus rawan terhadap bencana alam.

Dalam Undang-Undang Nomor 24 Tahun 2007 Tentang Penanggulangan Bencana, bencana adalah peristiwa atau rangkaian peristiwa yang mengancam dan mengganggu kehidupan dan penghidupan masyarakat yang disebabkan oleh faktor alam (*natural disaster*) dan factor non alam (*man-made disaster*) atau bencana yang disebabkan oleh ulah manusia sehingga mengakibatkan timbulnya korban jiwa manusia, kerusakan lingkungan, kerugian harta benda dan dampak psikologis.

Secara garis besar BNPB (Badan Nasional Penanggulangan Bencana) mengategorikan sepuluh ancaman bencana di Indonesia yaitu, gempa bumi, tsunami, erupsi gunung api, banjir, banjir bandang, tanah longsor, kekeringan, kebakaran hutan dan lahan, cuaca ekstrem, dan gelombang ekstrem. Reputasi Indonesia sebagai negara rawan bencana, juga tercatat dalam laporan [\*The Atlas of the Human Planet 2017\*](#). Laporan itu merekap ancaman di berbagai penjuru dunia



dari enam jenis bencana alam: gempa bumi, gunung api, tsunami, banjir, angin badai tropis, dan kenaikan permukaan air laut.

Dalam laporan Indeks Resiko Bencana Indonesia 2013, BNPB menuliskan resiko bencana Indonesia tidak dapat dihindari. Hampir seluruh wilayah di Indonesia memiliki resiko bencana, baik yang berada di wilayah perbukitan, dataran rendah, hingga kawasan pesisir.

Salah satu bencana yang sering terjadi di Indonesia adalah banjir. Pada dasarnya bencana banjir tidak terlepas dari perlakuan manusia terhadap sungai dan wilayah pengaruhnya, baik yang berada di daerah hulu, tengah maupun hilir yang merupakan satu kesatuan sistem aliran sungai, yang dikenal sebagai Satuan Wilayah Sungai (SWS). Meluasnya dampak banjir sangat dipengaruhi oleh kondisi daerah aliran sungai, terutama kondisi daerah resapan airnya (*catchment area*), identifikasi badan-badan air, dan kondisi waduk/danau/situ sebagai penahan air (*water retention*). Disamping itu tingkat urbanisasi yang tinggi di kota-kota besar semakin mengurangi daerah resapan air dan penahan air tadi, serta semakin menyempitkan bantaran sungai dan drainase karena tumbuhnya daerah permukiman dan timbunan sampah domestik (Tambunan, 2008)

Diterangkan dalam Al Qur'an surah Al Ankabut (29) : 14 bahwa umat Nabi Nuh AS. telah ditimpakan dengan azab berupa banjir bandang karena mereka zalim dan melalaikan lingkungannya, dalam hubungannya dengan lingkungan tersebut, berikut bunyi firman Allah SWT. tersebut:

Bismillahirrahmanirrahim

وَلَقَدْ أَرْسَلْنَا نُوحًا إِلَىٰ قَوْمِهِ فَلَبِثَ فِيهِمْ أَلْفَ سَنَةٍ إِلَّا خَمْسِينَ عَامًا فَأَخَذَهُمُ الطُّوفَانُ وَهُمْ ظَالِمُونَ

Terjemahnya:

Dan Sesungguhnya Kami telah mengutus Nabi Nuh kepada kaumnya, maka ia tinggal di antara mereka seribu tahun kurang lima puluh tahun. Maka mereka ditimpa banjir besar, dan mereka adalah orang-orang yang zalim.

Kota Mamuju merupakan Ibu Kota Provinsi Sulawesi Barat dengan luas daerah 5.064,19 Km<sup>2</sup>. Kota Mamuju sebagian besar wilayahnya merupakan daerah perbukitan, hanya sebagian kecil dari wilayah ini yang bertopografi datar. Daerah dengan topografi datar sebagian besar merupakan daerah pedataran pantai, yang memanjang sejajar garis pantai dengan lebar hanya sekitar 4 km.

Kota Mamuju dikenal dengan kabupaten yang rawan terhadap bencana banjir. Salah satu faktor yang berpengaruh terhadap terjadinya banjir adalah curah hujan tinggi dan berlangsung dalam durasi yang lama. Kondisi topografi dengan kemiringan lereng yang bervariasi menyebabkan curah hujan yang jatuh di hulu akan cepat sampai dibagian hilir dan berpotensi menimbulkan genangan pada daerah pedataran pantai.

Dalam Al Qur'an telah dijelaskan bahwa segala sesuatu yang terjadi di dunia tidak lepas dari kegiatan manusia itu sendiri sebagai Khalifah, manusia yang merusak lingkungan akan membawa bencana pada manusia dan sekitarnya, dapat dilihat pada firman Allah SWT dalam surah Ar Rum (30) : 41.

Bismillahirrahmanirrahim

ظَهَرَ الْفَسَادُ فِي الْبَرِّ وَالْبَحْرِ بِمَا كَسَبَتْ أَيْدِي النَّاسِ لِيُذِيقَهُمْ بَعْضَ الَّذِي عَمِلُوا لَعَلَّهُمْ  
يَرْجِعُونَ

Terjemahnya:

Telah nampak kerusakan di darat dan di laut disebabkan karena perbuatan tangan manusia, supaya Allah merasakan kepada mereka sebahagian dari (akibat) perbuatan mereka, agar mereka kembali (ke jalan yang benar).

Ayat di atas menjelaskan bahwa dosa dan pelanggaran (*fasad*) yang dilakukan manusia, mengakibatkan terjadi gangguan keseimbangan di darat dan di laut. Sebaliknya, ketidakseimbangan di darat dan di laut mengakibatkan siksaan kepada manusia. Semakin banyak kerusakan terhadap lingkungan, makin besar pula dampak buruknya terhadap manusia. Semakin banyak dan beraneka ragam dosa manusia, semakin parah pula kerusakan lingkungan (Shihab, 2009).

Banjir bandang melanda dua kecamatan di Kota Mamuju, Sulawesi Barat, yakni Kecamatan Simboro dan Kecamatan Mamuju pada hari Kamis 22 Maret 2018. Banjir bandang yang memporak-porandakan permukiman warga dan menghanyutkan puluhan rumah tersebut disebabkan oleh curah hujan yang tinggi dan berlangsung dalam durasi waktu yang lama. Intensitas hujan yang tinggi tersebut menyebabkan tiga muara sungai meluap dalam waktu bersamaan. Kondisi ini juga diperparah dengan datangnya air pasang laut secara bersamaan.

Salah satu daerah di kabupaten Mamuju yang rawan terkena bencana banjir yaitu di Kelurahan Simboro. Kelurahan ini memiliki luas wilayah 8,39 Km<sup>2</sup> dan merupakan daerah datar yang berada di kawasan pesisir dengan ketinggian 8 mdpl.

Berdasarkan seluruh pemaparan yang telah diuraikan di atas, maka penulis ingin melakukan penelitian yang dapat memperjelas mengenai bencana banjir di Kota Mamuju khususnya Kelurahan Simboro, dengan judul “**Analisis Tingkat Kerawanan Bencana Banjir Terhadap Upaya Pengurangan Dampak Banjir Di Kelurahan Simboro Kecamatan Simboro Kota Mamuju**” .

## **B. Rumusan Masalah**

Berdasarkan latar belakang, maka dapat diarahkan beberapa rumusan masalah sebagai berikut:

1. Bagaimana tingkat kerawanan bencana banjir di Kelurahan Simboro Kecamatan Simboro Kota Mamuju?
2. Bagaimana upaya untuk mengurangi dampak bencana banjir di Kelurahan Simboro Kecamatan Simboro Kota Mamuju?

## **C. Ruang Lingkup Pembahasan**

Ruang lingkup pembahasan dalam penulisan skripsi ini yaitu:

1. Lingkup wilayah merupakan ruang lingkup lokasi penelitian di Kelurahan Simboro Kecamatan Simboro Kota Mamuju.
2. Ruang lingkup kajian materi penelitian ini yakni dengan melakukan identifikasi kawasan rawan banjir, penggunaan lahan, kemiringan lereng, topografi, dan curah hujan di Kelurahan Simboro.

## **D. Tujuan dan Manfaat Penelitian**

### **1. Tujuan**

Tujuan dari penelitian dan penulisan skripsi ini adalah:

- a. Mengidentifikasi tingkat kerawanan banjir di Kelurahan Simboro Kecamatan Simboro Kota Mamuju
- b. Mengetahui upaya yang dapat dilakukan untuk mengurangi dampak bencana banjir di Kelurahan Simboro Kecamatan Simboro Kota Mamuju.

## 2. Manfaat

- a. Sebagai bahan informasi dan pertimbangan untuk perencanaan pembangunan di Kelurahan Simboro Kecamatan Simboro Kota Mamuju.
- b. Sebagai bahan referensi bagi penyusunan rencana tata ruang Kota Mamuju dalam penentuan arah pembangunan Kota Mamuju kedepan.

### E. Sistematika Penulisan

Kompilasi data, analisa dan rencana ini terdiri dari 3 ( tiga ) bab yang secara garis besarnya akan diuraikan dalam sistematika penulisan berikut ini:

**BAB I PENDAHULUAN,** Bab ini berisi latar belakang studi, rumusan masalah, tujuan penelitian dan manfaat penelitian, ruang lingkup penelitian, dan sistematika pembahasan.

**BAB II TINJAUAN PUSTAKA,** Pada bab ini membahas tentang pengertian umum bencana banjir, jenis-jenis banjir, faktor-faktor penyebab banjir, parameter-parameter yang mempengaruhi kerentanan banjir, landasan dan kebijakan dalam studi rawan bencana banjir, kebijakan RTRW Kabupaten Mamuju 2011-2031, mitigasi bencana, dan konsep penanganan kawasan rawan bencana banjir.

**BAB III METODOLOGI PENELITIAN,** Bab ini berisi tentang lokasi penelitian, jenis dan sumber data, metode pengumpulan data serta metode analisis yang akan digunakan dalam penelitian ini.

**BAB IV HASIL DAN PEMBAHASAN,** Bab ini membahas gambaran umum Kabupaten Mamuju, gambaran umum Kecamatan Simboro, gambaran

umum Kelurahan Simboro, analisis tingkat kerawanan banjir Kelurahan Simboro menggunakan Sistem Informasi Geografis (GIS), serta upaya pengurangan dampak bencana banjir di Kelurahan Simboro Kota Mamuju.

**BAB V PENUTUP,** Pada bab terakhir akan membahas mengenai kesimpulan hasil kajian dari penelitian ini serta saran-saran yang penulis sampaikan sehubungan dengan hasil penelitian.

## **BAB II**

### **TINJAUAN PUSTAKA**

#### **A. Pengertian Umum Bencana Banjir**

Menurut Undang-Undang Nomor 24 Tahun 2007, bencana didefinisikan sebagai peristiwa yang mengancam dan mengganggu kehidupan dan penghidupan masyarakat. Bencana dapat disebabkan baik oleh faktor alam dan/atau faktor non alam maupun faktor manusia sehingga mengakibatkan timbulnya korban jiwa manusia, kerusakan lingkungan, kerugian harta benda, dan dampak psikologis.

Salah satu wujud bencana banjir adalah banjir musiman, baik berupa banjir bandang, akibat kapasitas tampung saluran sungai terlampaui, maupun bencana banjir genangan (ROB) akibat pasang surut air laut yang banyak terjadi di dataran rendah wilayah pesisir.

Makna banjir secara umum adalah peristiwa atau keadaan terendamnya atau tergenangnya suatu areal dataran yang disebabkan oleh meningkatnya volume air yang berlebihan. Artinya, banjir merupakan suatu peristiwa yang terjadi ketika aliran air yang berlebihan merendam atau menggenangi daratan. Pengertian banjir menurut Ward (1978 dalam Dewi, 2007) adalah meluapnya air ke daratan dan mengakibatkan daratan tergenang atau tenggelam secara tidak normal. Secara khusus, banjir dapat terjadi ketika air sungai meluap ke areal sekitarnya ketika debit aliran airnya melebihi kapasitas tampung saluran air. Pengertian lain adalah banjir sebagai penggenangan sementara oleh air pada daratan yang biasanya tidak tergenang air.

Banjir diakui sebagai bencana banjir apabila areal yang tergenang luapan air tersebut merupakan wilayah atau daerah yang dimanfaatkan oleh manusia, dan terjadi kerusakan dan kehancuran yang berakibat pada kerugian dan penderitaan bagi manusia. Pada umumnya banjir mengakibatkan kerusakan lingkungan, baik pada komponen lingkungan fisik, biotik, binaan maupun komponen lingkungan manusia. Namun demikian, dari kerusakan berbagai komponen lingkungan tersebut, komponen manusia menjadi korban yang paling berat penderitannya karena menjadi penerima akibat terbesar dari berbagai kerusakan komponen lingkungan lainnya (Ritohardoyo, 2013) *dalam* (Hardoyo, Sudrajat, & Kurniawan, 2014).

Terdapat bermacam banjir yaitu banjir hujan ekstrim, banjir kiriman, banjir hulu, banjir ROB, dan banjir bandang. Setiap jenis banjir tersebut memiliki karakteristik yang khas. Banjir bandang adalah kejadian banjir yang singkat dalam waktu sekitar 6 jam yang disebabkan oleh hujan lebat, bendungan jebol, tanggul jebol. Banjir bandang ini dikarakterisasikan dengan cepatnya kenaikan muka air sungai/saluran. Dalam proses kejadian banjir bandang, longsor adalah yang pertama terjadi yang dipicu oleh terjadinya hujan, selanjutnya banjir bandang merupakan kejadian berikutnya sebagai kelanjutan dari kejadian longsor (Larsen et.al., 2001) *dalam* (Adi, 2013).

## **B. Jenis-jenis Banjir**

Ada 3 (tiga) jenis banjir yang umumnya terjadi (Yulaelawati & Syihab, 2007). Ketiga jenis tersebut adalah:



### **1. Banjir Bandang**

Banjir bandang adalah banjir besar yang terjadi secara tiba-tiba dan berlangsung hanya sesaat. Banjir bandang umumnya terjadi hasil dari curah hujan berintensitas tinggi dengan durasi (jangka waktu) pendek yang menyebabkan debit sungai naik secara cepat. Dari sekian banyak kejadian, sebagian besar diawali oleh adanya longsor di bagian hulu sungai, kemudian material longsor dan pohon-pohon menyumbat sungai dan menimbulkan bendung-bendung alami. Selanjutnya, bendung alami tersebut ambrol dan mendatangkan air bah dalam volume yang besar dan waktu yang sangat singkat. Penyebab timbulnya banjir bandang, selain curah hujan, adalah kondisi geologi, morfologi dan tutupan lahan.

### **2. Banjir Sungai**

Banjir sungai biasanya disebabkan oleh curah hujan yang terjadi di daerah aliran sungai (DAS) secara luas dan berlangsung lama. Selanjutnya air sungai yang ada meluap dan menimbulkan banjir dan menggenangi daerah sekitarnya. Tidak seperti banjir bandang, banjir sungai biasanya akan menjadi besar secara perlahan-lahan, dan sering kali merupakan banjir musiman dan bisa berlanjut sampai berhari-hari atau berminggu-minggu.

### **3. Banjir Pantai**

Banjir ini berkaitan dengan adanya badai siklon tropis dan pasang surut air laut. Banjir besar yang terjadi dari hujan sering diperburuk oleh gelombang badai yang diakibatkan oleh angin yang terjadi di sepanjang pantai. Pada banjir ini air laut membanjiri dataran karena satu atau kombinasi pengaruh-

pengaruh dari air pasang yang tinggi atau gelombang badai. Seperti halnya banjir sungai, hujan yang turun dan dengan lebat di atas daerah yang luas akan mengakibatkan banjir yang hebat pada muara sungai.

### **C. Faktor-Faktor Penyebab Banjir**

Banjir dapat terjadi karena curah hujan yang tinggi di atas normal, sehingga volume air naik dan mengakibatkan meluapnya air dari sungai. Selain itu, jebolnya bendungan dan waduk akibat curah hujan yang tinggi, terhambatnya aliran sungai, pecahnya pipa-pipa air, gelombang badai tropis, atau mencairnya salju di pegunungan atau kutub.

Berdasarkan kondisi morfologis, penyebab banjir antara lain karena relief bentang alam yang sangat bervariasi dan banyaknya sungai yang mengalir di antaranya. Kondisi yang rawan ini juga diperburuk dengan tindakan penggundulan hutan, perubahan tata guna lahan, serta penyempitan dan pendangkalan sungai tentu akan menimbulkan bencana banjir yang sangat berbahaya.

Berdasarkan tempat kejadian atau aktivitasnya, ada beberapa faktor utama yang menyebabkan terjadinya banjir sebagai berikut:

#### **1. Sungai**

Banjir yang terjadi akibat meluapnya air sungai, dibagi dalam 2 (dua) proses, di antaranya (Supriono, 2014):

##### **a. Proses Lambat**

Banjir dengan proses yang lambat di sungai terjadi karena terbentuknya endapan dari hujan atau pencairan salju yang cepat melebihi daya tampung saluran sungai. Perubahan iklim yang ekstrem,

hujan deras musiman (muson), serta angin luar dan hujan panas yang mempengaruhi pencairan salju secara berangsur-angsur dapat menyebabkan terjadinya banjir. Terhambatnya saluran drainase, tanah longsor, serta sampah dan puing-puing dapat menyebabkan banjir perlahan di bagian hulu sungai.

b. Proses Cepat

Banjir dengan proses cepat juga bisa terjadi karena aktivitas di sungai. Banjir dengan proses cepat misalnya pada peristiwa banjir bandang. Banjir ini disebabkan oleh curah hujan disertai badai dan petir besar atau pelepasan secara mendadak endapan yang terbentuk di hulu sungai. Banjir ini juga dapat disebabkan oleh jebolnya bendungan, tanah longsor, atau mencairnya gletser di pegunungan atau di kutub.

2. Muara

Aktivitas yang terjadi di muara sungai juga dapat menyebabkan terjadinya banjir. Banjir ini disebabkan oleh penggabungan arus laut pasang yang diakibatkan oleh hantaman angin badai. Selain itu, banjir ini juga disebabkan oleh badai siklon tropis atau badai siklon ekstratropis.

3. Pantai

Di pantai dengan segala aktivitasnya juga dapat menyebabkan terjadinya banjir di daratan. Banjir ini disebabkan oleh adanya badai laut besar atau bencana lain seperti tsunami atau gelombang laut yang besar. Selain itu, banjir pantai juga disebabkan oleh badai siklon tropis atau badai siklon ekstratropis.

4. Aktivitas Manusia (Yulaelawati & Syihab, 2007), seperti:

- a. Pemanfaatan dataran banjir yang digunakan untuk permukiman dan industri.

- b. Penggundulan hutan dan yang kemudian mengurangi resapan pada tanah dan meningkatkan larian tanah permukaan. Erosi yang terjadi kemudian bisa menyebabkan sedimentasi di terusan-terusan sungai yang kemudian mengganggu jalannya air.
- c. Permukiman di dataran banjir dan pembangunan di daerah dataran banjir dengan mengubah saluran-saluran air yang tidak direncanakan dengan baik. Bahkan tidak jarang alur sungai di urung untuk dijadikan permukiman. Akibatnya adalah aliran sungai saat musim hujan menjadi tidak lancar dan menimbulkan banjir.
- d. Membuang sampah di sembarang tempat mengakibatkan tersumbatnya saluran-saluran air, terutama di perumahan-perumahan.

#### 5. Kondisi Alam

Kondisi alam yang bersifat tetap (statis) seperti:

- a. Kondisi geografi yang berada pada daerah yang sering terkena badai atau siklon.
- b. Kondisi topografi yang cekung, yang merupakan dataran banjir.
- c. Kondisi alur sungai, seperti kemiringan dasar sungai yang datar, berkelak-kelok, timbulnya sumbatan atau bentuk seperti botol (*bottle neck*), dan adanya sedimentasi sungai membentuk sebuah pulau (ambal sungai).

#### 6. Peristiwa alam yang bersifat dinamis, seperti:

- a. Curah hujan yang tinggi
- b. Terjadinya pembendungan atau arus balik yang sering terjadi di muara sungai atau pertemuan sungai besar.
- c. Penurunan muka tanah atau amblesan akibat pengambilan air tanah yang berlebihan sehingga menimbulkan muka tanah menjadi lebih rendah.

- d. Pendangkalan dasar sungai karena sedimentasi yang cukup tinggi.

#### **D. Dampak Yang Ditimbulkan**

Banjir dapat menimbulkan beberapa dampak yang merugikan manusia dan lingkungan, diantaranya:

1. Rusaknya areal permukiman penduduk.
2. Sulitnya mendapatkan air bersih.
3. Rusaknya sarana dan prasarana penduduk
4. Rusaknya areal pertanian.
5. Timbulnya penyakit-penyakit.
6. Menghambat transportasi darat.

#### **E. Wilayah yang Rentan Terhadap Bencana**

Kawasan yang berpotensi dengan bencana banjir secara umum diklasifikasikan menjadi (Rumata, 2012):

1. Kawasan Pesisir/Pantai merupakan salah satu kawasan rawan banjir karena kawasan tersebut merupakan dataran rendah dimana ketinggian muka tanahnya lebih rendah atau sama dengan ketinggian muka air laut pasang rata-rata (*Mean Sea Level, MSL*), dan menjadi tempat bermuaranya sungai-sungai. Di samping itu, kawasan pesisir/pantai dapat menerima dampak dari gelombang pasang yang tinggi, sebagai akibat dari badai angin topan atau gempa yang menyebabkan tsunami.
2. Kawasan Dataran Banjir (*Flood Plain Area*) adalah daerah dataran rendah di kiri dan kanan alur sungai, yang kemiringan muka tanahnya sangat landai dan relatif datar. Aliran air dari kawasan tersebut menuju

sungai sangat lambat, yang mengakibatkan potensi banjir menjadi lebih besar, baik oleh luapan air sungai maupun karena hujan lokal. Kawasan ini umumnya terbentuk dari endapan sedimen yang sangat subur, dan terdapat di bagian hilir sungai. Seringkali kawasan ini merupakan daerah pengembangan kota, seperti permukiman, pusat kegiatan ekonomi, perdagangan, industri dan lain sebagainya. Kawasan ini bila dilalui oleh sungai yang mempunyai Daerah Aliran Sungai (DAS) cukup besar, memiliki potensi bencana banjir yang cukup besar juga, karena debit banjir yang cukup besar yang dapat terbawa oleh sungai tersebut. Potensi bencana banjir akan lebih besar lagi apabila terjadi hujan cukup besar di daerah hulu dan hujan lokal di daerah tersebut, disertai pasang air laut.

3. Kawasan Sempadan Sungai merupakan daerah rawan bencana banjir yang disebabkan pola pemanfaatan ruang budidaya untuk hunian dan kegiatan tertentu.
4. Kawasan Cekungan merupakan daerah yang relatif cukup luas baik di daerah dataran rendah maupun dataran tinggi (hulu sungai) dapat menjadi daerah rawan bencana banjir. Pengelolaan bantaran sungai harus benar-benar dibudidayakan secara optimal, sehingga bencana dan masalah banjir dapat dihindarkan.

#### **F. Parameter-Parameter Yang Mempengaruhi Kerentanan Banjir**

Bencana banjir memiliki beberapa klasifikasi karakteristik lahan yang sangat mempengaruhi kawasan rawan bencana banjir, diantaranya: (Hasan, 2015) *dalam* (Putra, 2017)

### 1. Curah Hujan

Daerah yang mengalami curah hujan yang tinggi maka daerah tersebut akan lebih berpengaruh terhadap kejadian banjir. Berdasarkan hal tersebut maka untuk pemberian skor ditentukan aturan sebagai berikut yaitu: semakin tinggi curah hujan maka skor untuk tingkat kerawanan semakin tinggi.

### 2. Kemiringan Lereng

Kemiringan lereng merupakan perbandingan antara selisih ketinggian dengan jarak datar pada dua tempat yang dinyatakan dalam persen. Semakin besar derajat kemiringan lahan maka skor untuk kerawanan banjir semakin kecil.

### 3. Penggunaan Lahan

Penggunaan lahan berkaitan dengan kegiatan manusia pada bidang lahan tertentu, atau pemanfaatan lahan oleh manusia untuk tujuan tertentu.

### 4. Jenis Tanah

Tanah dengan tekstur sangat halus memiliki peluang kejadian banjir yang tinggi, sedangkan tekstur yang kasar memiliki peluang kejadian banjir yang rendah. Sehingga, untuk daerah yang memiliki tekstur tanah yang semakin halus semakin tinggi.

### 5. Daerah Aliran Sungai

Karakteristik DAS (daerah aliran sungai) sangat dipengaruhi pula oleh letaknya di dalam DAS itu sendiri. Untuk daerah hulu dengan alur sungai yang relatif curam dan bukit-bukit terjal, maka banjir sering terjadi.

## **G. Landasan Dan Kebijakan Dalam Studi Rawan Bencana Banjir**

Dalam penyusunan studi rawan bencana, diperlukan landasan hukum agar tujuan dari studi tersebut bisa sejalan dengan peraturan pemerintah. Dasar hukum yang digunakan dalam penyusunan dokumen Perencanaan Daerah Rawan Bencana antara lain:

1. Undang-Undang Nomor 24 Tahun 2007 tentang Penanggulangan Bencana.
2. Undang-Undang Nomor 26 Tahun 2007 tentang Penataan Ruang.
3. Peraturan Pemerintah Nomor 21 tentang Penyelenggaraan Penanggulangan Bencana.
4. Peraturan Presiden Nomor 83 Tahun 2005 tentang Badan Koordinasi Nasional Penanggulangan Bencana.
5. Peraturan Menteri Energi dan Sumber Daya Mineral Nomor 15 Tahun 2011 tentang Pedoman Mitigasi Bencana Gunung api, Gerak Tanah, Gempa Bumi dan Tsunami.
6. Peraturan Kepala BNPB Nomor 04 Tahun 2008 tentang Pedoman Penyusunan Rencana Penanggulangan Bencana.
7. Peraturan Kepala BNPB Nomor 01 Tahun 2010 tentang Pedoman Umum Desa/ Kelurahan Tangguh Bencana.
8. Peraturan Kepala BNPB Nomor 08 Tahun 2011 tentang Standarisasi Data Kebencanaan
9. Peraturan Kepala BNPB Nomor 02 Tahun 2012 tentang Pedoman Umum Pengkajian Risiko Bencana.

Pedoman Pengendalian Pemanfaatan Ruang di Kawasan Rawan BencanaBanjir menjadi salah satu acuan dalam penyusunan rencana tata ruang yang lebih rinci. Selain itu, juga dapat dimanfaatkan sebagai acuan



dalam pelaksanaan penyusunan Rencana Tata Ruang Kabupaten/Kota, yang secara spesifik fokus pada pengendalian pemanfaatan ruang Kabupaten/Kota, khususnya di kawasan rawan bencana banjir.

#### **H. Kebijakan Rencana Tata Ruang Wilayah (RTRW) Kabupaten Mamuju 2011-2031**

Rencana Tata Ruang Wilayah (RTRW) merupakan proses yang dilakukan secara berkala agar kabupaten selalu memiliki suatu rencana tata ruang yang dapat berfungsi sesuai perkembangan, sebagai mana yang ditetapkan dalam Undang-Undang Nomor 26 tahun 2007 tentang Penataan Ruang (UUPR).

Berdasarkan Undang-Undang Penataan Ruang No. 26 Tahun 2007 kawasan strategis Kabupaten Mamuju merupakan kawasan yang penataan ruangnya lebih diprioritaskan karena mempunyai pengaruh yang sangat penting dalam lingkup kabupaten terhadap ekonomi integritas, sosial, budaya dan lingkungan.

Penetapan kawasan strategis dalam Rencana Tata Ruang Wilayah (RTRW) Kabupaten Mamuju terbagi menjadi 4 (empat) kawasan strategis yaitu Kawasan Strategis Darat, Kawasan Strategis Laut, Kawasan Strategis Udara dan Kawasan Strategis Bawah Tanah. Dalam penetapan kawasan strategis darat telah ditetapkan 3 (tiga) kelurahan sebagai Pusat Pemerintahan Kabupaten Mamuju, diantaranya Kelurahan Mamunyu, Kelurahan Binanga (Kecamatan Mamuju) dan Kelurahan Simboro (Kecamatan Simboro). Secara geografis, kawasan perkotaan ini berada di pesisir Teluk Mamuju.

Dikarenakan sebagai ibukota kabupaten, maka terbentuk tatanan structural kota dengan fungsi sebagai pusat pemerintahan Kabupaten Mamuju.

## **I. Mitigasi Bencana**

Banjir merupakan kejadian yang selalu berulang setiap tahunnya di Indonesia, tercatat bahwa kebanyakan terjadi pada musim penghujan. Berdasarkan sudut pandang morfologi, banjir terjadi di negara-negara yang mempunyai bentuk bentang alam yang bervariasi dengan sungainya yang banyak. Pertumbuhan penduduk di Indonesia dan kebutuhan ruang sebagai tempat untuk mengakomodasi kehidupan manusia dan mendukung aktivitasnya secara tidak langsung telah berperan terjadinya banjir. Penebangan hutan yang dilakukan untuk memenuhi kebutuhan ruang telah meningkatkan sedimentasi di sungai-sungai, tidak terkendalinya air permukaan dan tanah menjadi jenuh air. Hal ini yang memungkinkan air permukaan menjangkau kawasan yang lebih luas yang pada akhirnya menjadi penyebab banjir bandang (Noor, 2011)

Menurut Undang-Undang no. 24 tahun 2007 tentang Penanggulangan Bencana, yaitu: “Mitigasi Bencana adalah serangkaian upaya untuk mengurangi risiko bencana, baik melalui pembangunan fisik maupun penyadaran dan peningkatan kemampuan menghadapi ancaman bencana.”

Berdasarkan dua definisi dari mitigasi diatas maka dapat disimpulkan bahwa mitigasi merupakan serangkaian upaya atau tindakan yang dilakukan untuk membatasi dan mengurangi resiko yang disebabkan dari bencana alam dengan memaksimalkan pembangunan fisik serta peyadaran dalam

masyarakat dan pemerintah serta peningkatan kemampuan untuk menghadapi ancaman bencana yang ada.

Tujuan utama dari Kebijakan Mitigasi Bencana ini, seperti yang dikemukakan dalam Tinjauan Bencana Alam dan Mitigasinya oleh Balai Besar Meteorologi dan Geofisika antara lain:

- Mengurangi resiko/dampak yang ditimbulkan oleh bencana khususnya bagi penduduk, seperti korban jiwa, kerugian ekonomi dan kerusakan sumberdaya alam.
- Sebagai landasan (pedoman) untuk perencanaan pembangunan suatu wilayah.
- Meningkatkan pengetahuan masyarakat dalam menghadapi serta mengurangi dampak/resiko bencana.
- Meningkatkan peran serta pernerintah baik pusat maupun daerah, pihak swasta maupun masyarakat dalam mitigasi bencana, baik terhadap kehidupan manusia maupun harta benda.

Dalam mitigasi bencana terdapat istilah-istilah yang harus dikenal dan merupakan sebuah tingkatan dalam sebuah perencanaan mitigasi bencana yaitu:

### **1. Ancaman Bencana (*Hazard*)**

Ancaman merupakan kejadian yang berpotensi mengganggu kehidupan dan penghidupan masyarakat sehingga menyebabkan kehilangan rasa aman, timbulnya korban jiwa, kerusakan harta benda, kelumpuhan ekonomi, dan kerusakan lingkungan serta dampak psikologis.

Menurut UU No 24 Tahun 2007, Ancaman adalah suatu kejadian atau peristiwa yang menimbulkan bencana. Ancaman dapat dipengaruhi oleh faktor:

- a. Alam, seperti gempa bumi, tsunami, angin kencang, topan dan gunung meletus.
- b. Manusia, seperti konflik, perang, kebakaran permukiman, kegagalan teknologi, pencemaran, wabah penyakit, dan terorisme.
- c. Alam dan manusia, seperti banjir, tanah longsor, kelaparan, kebakaran hutan, dan kekeringan.

Berdasarkan waktu kejadiannya, faktor bahaya dapat dibedakan menjadi 3 (tiga) yaitu:

- a. Tiba-tiba/ tidak terduga (gempa bumi, tsunami, dll)
- b. Bertahap, terduga dan teramati (wabah penyakit, aktivitas gunung merapi dll)
- c. Periodik, terduga dan teramati (banjir, pasang surut, kekeringan, dll)

## 2. Kerentanan (*Vulnerability*)

Kerentanan merupakan suatu kondisi yang ditentukan oleh faktor-faktor fisik, social, ekonomi, geografi yang mengakibatkan menurunnya kemampuan masyarakat dalam menghadapi bencana.

Menurut UU Penanggulangan Bencana, kerentanan disebut sebagai rawan bencana, dimana definisinya adalah kondisi atau karakteristik geologi, biologis, hidrologis, klimatologis, geografis, sosial, budaya, politik, ekonomi dan teknologi pada suatu wilayah untuk jangka waktu tertentu yang mengurangi kemampuan mencegah, meredam, mencapai kesiapan, dan

mengurangi kemampuan untuk menanggapi dampak buruk bahaya tertentu. Kerentanan dapat menunjukkan nilai dari potensi kerugian pada suatu wilayah bencana alam, baik itu nilai lingkungan, materi, korban jiwa, tatanan sosial dan lainnya.

### **3. Tingkat Resiko Bencana (*Risk*)**

Dalam UU Penanganan Bencana, resiko bencana adalah potensi kerugian yang ditimbulkan akibat bencana pada suatu wilayah dan kurun waktu tertentu yang dapat berupa kematian, luka, sakit, jiwa terancam, hilangnya rasa aman mengungsi, kerusakan, atau kehilangan harta dan gangguan kegiatan masyarakat.

Semakin besar bencana terjadi, maka kerugian akan semakin besar apabila manusia, lingkungan, dan infrastruktur semakin rentan (Himbawan, 2010). Bila terjadi hazard, tetapi masyarakat tidak rentan, maka masyarakat tersebut dapat mengatasi masalah sendiriperistiwa yang mengganggu. Bila kondisi masyarakat rentan, tetapi tidak terjadi peristiwa yang mengancam, maka tidak akan terjadi bencana.

Menurut Abhas (2012), pentingnya memahami suatu bencana khususnya bencana banjir di wilayah perkotaan merupakan langkah awal dalam mengurangi kerugian dari segala aspek. Berdasarkan prinsip pengolahan resiko banjir terdiri atas 12 tahapan, yaitu :

- a. Memahami jenis, sumber, asset-aset yang ter ekspose dan kerentanan banjir.

- b. Rancangan untuk pengolahan banjir harus dapat menyesuaikan dengan perubahan dan ketidakpastian dimasa depan.
- c. Urbanisasi yang berjalan cepat membutuhkan pengolahan resiko banjir secara terintegrasi dengan rancangan kota rutin dan tata laksana.
- d. Starategi terintegrasi membutuhkan penggunaan tindakan-tindakan struktural dan non-struktural dan cara pengukuran yang tepat untuk mendapatkan hasil yang seimbang secara tepat.
- e. Tindakan-tindakan struktural dengan rekayasa tinggi dapat menyebabkan transfer resiko di hilir dan di hulu.
- f. Kemungkinan untuk mentiadakan risiko banjir secara keseluruhan adalah mustahil.
- g. Banyak tindakan pengelolaan banjir memiliki keuntungan berganda di atas peran mereka mengelola banjir.
- h. Sangat penting untuk mempertimbangkan konsekuensi sosial dan ekologis secara lebih luas dalam pembiayaan pengelolaan banjir.
- i. Kejelasan mengenai siapa yang bertanggung jawab untuk konstruksi dan pengelolaan program-program risiko banjir sangat perlu.
- j. Implementasi tindakan-tindakan pengelolaan resiko banjir memerlukan kerjasama dari para pemangku kepentingan.
- k. Perlu adanya komunikasi yang berlangsung secara terus menerus untuk meningkatkan kesadaran dan memperkuat kesiapan.
- l. Rencana pemulihan secara cepat setelah terjadi banjirdan gunakan proses pemulihan untuk meningkatkan kapasitas masyarakat.

## J. Teori Kerentanan

Kerentanan merupakan suatu kondisi dari suatu komunitas atau masyarakat yang mengarah atau menyebabkan ketidak mampuan dalam menghadapi ancaman bahaya. Tingkat kerentanan sangat penting untuk diketahui karena merupakan salah satu faktor yang berpengaruh terhadap terjadinya bencana. Bencana baru akan terjadi apabila “bahaya” terjadi pada “kondisi yang rentan”. Kejadian bencana merupakan wujud interaksi antara bahaya dan kerentanan seperti yang dikemukakan Awotona (1997:1-2), yaitu *natural disasters are the interaction between natural hazard and vulnerable condition*. Ilustrasi hubungan antara bahaya, kerentanan, dan bencana dapat dilihat pada Gambar 2.1.



Gambar 1 Hubungan Antara Komponen Bahaya Dan Kerentanan Yang Mengakibatkan Terjadinya Bencana

Dari Gambar 2.1 dapat diketahui bahwa antara konsep kerentanan, bahaya dan resiko bencana berhubungan secara dinamis. Hubungan elemen-elemen ini juga dapat diungkapkan sebagai suatu rumus sederhana yang menggambarkan adanya hubungan yang saling berpengaruh antara bahaya, kerentanan dan resiko bencana. Jika tingkat bahaya suatu wilayah tinggi atau tingkat kerentanan suatu wilayah tinggi, maka resiko bencananya juga besar.

Menurut Panduan Pengenalan Karakteristik Bencana di Indonesia dan Mitigasinya (2005), indikator kerentanan di Indonesia ditinjau dari empat aspek, yaitu kerentanan fisik (infrastruktur), social kependudukan, ekonomi, dan lingkungan. Pembahasan setiap aspek adalah sebagai berikut.

### **1. Kerentanan Fisik (Infrastruktur)**

Kerentana fisik menggambarkan suatu kondisi fisik terhadap faktor bahaya tertentu (BAKORNAS PB, 2002). Pada umumnya kerentanan fisik merujuk pada perhatian serta kelemahan atau kekurangan pada lokasi serta lingkungan terbangun yang diartikan sebagai wilayah rentan terkena bahaya. Kerentanan fisik contohnya adalah infrastruktur dan perumahan.

### **2. Kerentanan Ekonomi**

Kerentanan ekonomi menggambarkan suatu kondisi tingkat kerapuhan ekonomi dalam menghadapi ancaman bencana bahaya (BAKORNAS PB, 2002). Kemampuan ekonomi atau status ekonomi suatu individu atau masyarakat sangat menentukan tingkat kerentanan terhadap ancaman bahaya. Pada umumnya masyarakat di daerah miskin atau kurang mampu lebih rentan terhadap bahaya karena tidak memiliki kemampuan finansial memadai untuk melakukan upaya pencegahan atau memadai untuk melakukan upaya pencegahan atau mitigasi bencana. Makin rendah sosial ekonomi akan semakin tinggi tingkat kerentanan dalam menghadapi bencana. Bagi masyarakat dengan ekonomi kuat, pada saat terkena bencana, dapat menolong dirinya sendiri, misalnya dengan mengungsi di tempat penginapan atau di tempat lainnya (Nurhayati, 2010).

### **3. Kerentanan Sosial**

Kerentanan sosial menggambarkan bagaimana tingkat kerapuhan social dalam menghadapi bahaya (BAKORNAS PB, 2002). Dengan

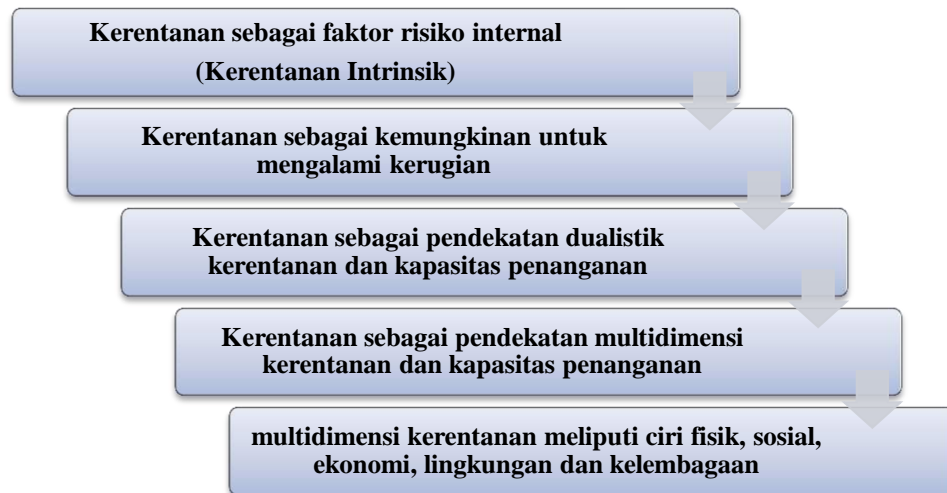


demikian, kondisi social masyarakat juga mempengaruhi tingkat kerentanan terhadap suatu ancaman bahaya. Kerentanan social merupakan sebagian produk dari kesenjangan social dengan faktor social yang mempengaruhi atau membentuk kerentanan dari berbagai kelompok dan mengakibatkan penurunan kemampuan untuk menghadapi suatu bencana (Himbawa, 2010). Dari segi pendidikan, kekurangan pengetahuan tentang risiko bahaya dan bencana akan mempertinggi tingkat kerentanan. Demikian juga dengan tingkat kesehatan masyarakat yang rendah, akan mengakibatkan rentan terhadap bahaya. Selain itu, kerentanan social dapat dilihat dari bahaya penduduk usia tua, penduduk usia balita, maupun banyaknya penduduk yang mengalami keterbelakangan maupun cacat.

#### **4. Kerentanan Lingkungan**

Lingkungan atau masyarakat merupakan salah satu variabel pengaruh dalam kerentanan. Misalnya, pada masyarakat yang tinggal di daerah kering dan sulit mendapatkan air, akan selalu terancam bahaya kekeringan. Demikian juga bagi masyarakat pesisir, akan mempunyai ancaman berupa banjir rob dan tsunami.

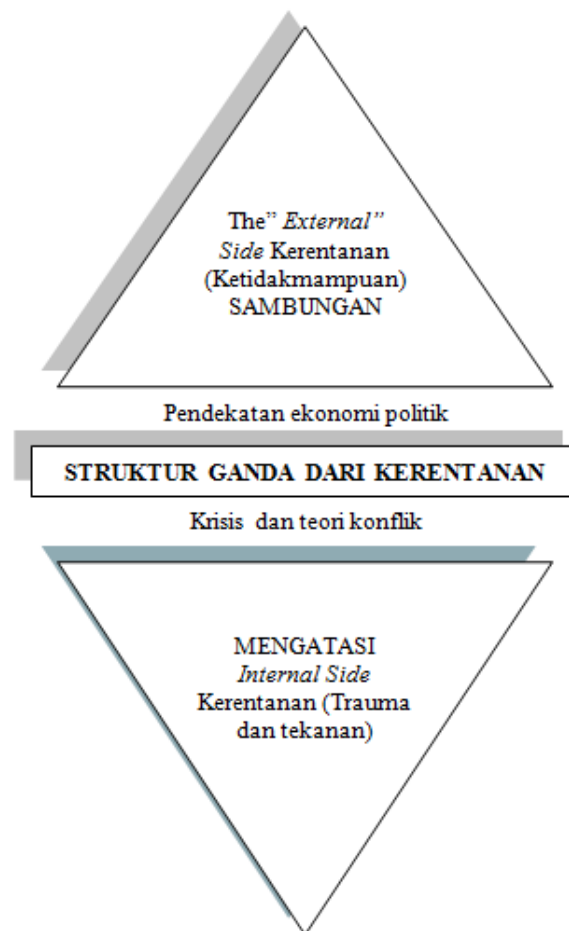
Kajian kerentanan mempunyai ruang lingkup multidimensi. Pada awalnya kerentanan merupakan faktor risiko internal (intrinsik) yang berpotensi mengakibatkan kerugian. Namun demikian, pada pemahaman selanjutnya setiap wilayah maupun masyarakat pasti mempunyai kapasitas tertentu dalam menghadapi risiko bencana. Kapasitas tersebut akan mempengaruhi tingkat kerentanan. Kerentanan dan kapasitas suatu wilayah dipengaruhi oleh banyak faktor, meliputi faktor fisik, ekonomi, social, dan faktor lingkungan serta kelembagaan. Secara diagramatis ruang lingkup kajian kerentanan dapat dilihat pada Gambar 2.2.



Gambar 2 Konsep Kerentanan

Sumber: Birkmann, 2005

Selanjutnya apabila ditinjau dari aspek yang menyeluruh, kerentanan berkaitan dengan struktur ganda, yaitu berkaitan dengan faktor eksternal (*external side*). *External side* berhubungan dengan trauma dan tekanan akan adanya bencana, sedangkan *internal side* berkaitan dengan ketidak mampuan dalam mengatasi kerusakan akibat bencana yang terjadi. Hal ini juga disampaikan oleh Chamber (1989 dalam Marschiavelli, 2008) yang menerangkan bahwa kerentanan ditentukan oleh *external side* dan *internal side*. Adanya dua faktor tersebut menuntut adanya pemahaman struktur ganda yang mencakup kajian terhadap krisis dan teori konflik pada satu sisi dan pendekatan ekonomi politik pada sisi yang lain. Kajian krisis dan konflik berkaitan dengan faktor internal yang berupa trauma dan tekanan, sedangkan pendekatan ekonomi politik berkaitan dengan faktor internal yang ada hubungannya dengan ketidak mampuan. Secara diagramatis hal tersebut dapat dilihat pada gambar 2.3



Gambar 3 Kerangka Analisis Kerentanan  
*Sumber: Bohle, 2001 dalam Birkman, 2005*

Seperti dijelaskan pada bagian sebelumnya, kerentanan terhadap bencana ditentukan oleh banyak faktor yang meliputi aspek fisik, ekonomi, social, lingkungan dan kelembagaan. Selain faktor-faktor tersebut, menurut Cutter, dkk.,(2009), kerentanan suatu daerah terhadap bencana terkait pula dengan letak geografis wilayah yang bersangkutan. Wilayah pesisir yang karena letaknya ada di dekat pantai, maka rentan terhadap bencana banjir rob dan tsunami. Demikian juga wilayah perbukitan yang Karena letaknya, mempunyai kerentanan yang tinggi akan bahaya longsor. Dengan demikian,

dari konteks geografis, perbedaan lokasi wilayah akan mempunyai dampak kerentanan yang berbeda sesuai dengan potensi bencananya.

### **K. Dampak Penanggulangan Bencana Banjir**

Salah satu pendekatan dalam pengendalian banjir adalah dengan cara melakukan perencanaan penanggulangan bencana banjir secara komprehensif, seperti misalnya perencanaan yang disesuaikan dengan zona-zona genangan air, dan diikuti dengan pembuatan aturan-aturan yang berhubungan dengan persyaratan konstruksi bangunan yang diizinkan pada setiap zona. Agar dapat efektif maka dalam perencanaan umum perlu adanya peta dokumen tentang zona-zona genangan air serta frekuensi kejadian banjir. Informasi semacam ini sangat penting dan diperlukan dalam proses perencanaan tataguna lahan, terutama dalam penetapan peruntukan lahan (Noor, 2005)

### **L. Konsep Penanganan Kawasan Rawan Bencana Banjir**

#### **a. Perbaikan Alur Sungai dan Normalisasi Saluran**

Perbaikan alur sungai dan normalisasi saluran adalah metode yang paling umum digunakan dalam pengendalian banjir, yaitu mencegah meluapnya air sungai dengan:

- Mengurangi panjang sungai/sodetan pada alur tertentu;
- Mengurangi koefisien kekasaran dengan perbaikan tebing dan dasar sungai;
- Melebarkan dan memperdalam sungai dengan pengerukan;
- Pengendalian alur sungai dengan bangunan pengendali banjir seperti pintu-pintu air.

Debit banjir rencana pada perbaikan alur sungai dan normalisasi saluranyang dipergunakan dengan periode waktu 25 tahun untuk tanggul sungai dan periode ulang 50 tahun untuk kemiringan tebing dari tanggul.

Elevasi muka tanggul rencana adalah elevasi muka air banjir pada periode ulang 25 tahun atau 50 tahun, ditambah dengan tinggi jagaan (*freeboard*) 30-50 cm. Pada Gambar 2.3 disajikan tipikal normalisasi saluran.

#### b. Tanggul dan Dinding Penahan Banjir

Tanggul dan dinding penahan banjir adalah bangunan penahan yangdibangun di sepanjang aliran sungai/saluran, untuk menahan danmenghindari luapan air banjir ke dataran atau wilayah di sekitarnya.

Tanggul dan dinding penahan banjir dibangun untuk melindungi daerahdataran banjir yang dipergunakan untuk permukiman, daerah industri danpertanian. Di Indonesia biasanya dipergunakan material tanah yangdipadatkan, sementara dinding penahan banjir dapat dipergunakan pasangan batu kali, dinding beton bertulang dan bahan lainnya yang memenuhi syarat teknik.

Beberapa kriteria tentang tanggul dan dinding penahan banjir, terdiridari:

- Tinggi tanggul;
- Panjang tanggul;
- Kekuatan dan faktor keamanan tanggul;
- Material tanggul.

Tanggul dan dinding penahan banjir dapat menghalangi aliran pada sistem drainase yang ada pada daerah dataran banjir ke sungai atau laut, sehingga diperlukan perencanaan khusus pada daerah tersebut, yaitu

pada saluran drainase ke sungai yang ada di bangun pintu-pintu air atau pintu klep yang dapat mengalirkan air secara gravitasi ke sungai/laut bila elevasi muka air sungai/laut lebih rendah dan ditutup bila elevasi muka air lebih tinggi. Selanjutnya bila perlu dapat dipasang pompa air untuk membantu mengalirkan air dari daerah tersebut.

c. Sistem Drainase

Air hujan yang jatuh di suatu daerah perlu dialirkan atau dibuang. Caranya yaitu dengan pembuatan saluran yang dapat menampung air hujan yang mengalir dipermukaan tanah tersebut. Sistem saluran di atas selanjutnya dialirkan ke sistem yang lebih besar. Sistem yang paling kecil juga dihubungkan dengan saluran rumah tangga, system bangunan infrastruktur lainnya. Sehingga apabila cukup banyak limbah cair yang berada dalam saluran tersebut perlu diolah (*treatment*).

Sesuai dengan prinsip sebagai jalur pembuangan maka pada waktu hujan, air yang mengalir di permukaan diusahakan secepatnya dibuang agar tidak menimbulkan genangan-genangan yang dapat mengganggu aktivitas di perkotaan dan bahkan dapat menimbulkan kerugian sosial ekonomi terutama yang menyangkut aspek-aspek kesehatan lingkungan permukiman kota.

Ukuran dan kapasitas saluran sistem drainase semakin ke hilir semakin besar karena semakin luas daerah alirannya. Pembagian daerah aliran sungai (DAS) harus dibuat secermat mungkin agar desain saluran stabil dapat dibuat.

Fungsi dari drainase adalah:

- a. Membebaskan suatu wilayah (terutama yang padat permukiman) dari genangan air, erosi dan banjir.

- b. Karena aliran lancar maka drainase juga berfungsi memperkecil resiko kesehatan lingkungan; bebas dari malaria (nyamuk) dan penyakit lainnya.
  - c. Kegunaan tanah permukiman padat akan menjadi lebih baik karena terhindar dari kelembaban.
  - d. Dengan system yang baik tata guna lahan dapat dioptimalkan dan juga memperkecil kerusakan-kerusakan struktur tanah untuk jalan dan bangunan-bangunan lainnya.
- d. Pemanfaatan Teknologi Biopori

Biopori adalah metode resapan air yang digunakan untuk mengatasi banjir dengan cara memberikan waktu tambahan untuk air bisa meresap ke dalam tanah. Peresapan air ke dalam tanah dapat diperlancar dengan adanya biopori yang dapat diciptakan fauna tanah dan akar tanaman. Dinding lubang silindris menyediakan tambahan permukaan resapan air seluas dinding saluran atau lubang yang dapat menampung sementara aliran permukaan dan memberi air kesempatan meresap ke dalam tanah (Brata, 2008) *dalam* (Victorianto, Qomariyah, & Sobriyah, 2014)

Biopori alami adalah lubang yang terbentuk secara alami oleh aktivitas faunatanah (seperti cacing, rayap, semut), dan aktivitas akar tanaman. Lubang ini berfungsi sebagai tempat meresapnya air. Sedangkan lubang biopori buatan bisa dibuat oleh manusia. biopori itu diisi dengan sampah organik. Biopori buatan berfungsi untuk mendorong terbentuknya biopori alami.

Kegunaan Biopori :

- a. Lubang biopori yang dibuat dapat meningkatkan daya resap air hujan ke dalam tanah, yang berarti bahwa biopori memiliki fungsi :
  - 1) Dapat mengurangi resiko banjir, longsor dan meluapnya air hujan.
  - 2) Dapat meningkatkan cadangan air bersih di dalam tanah.
  - 3) Secara tidak langsung dapat mencegah terjadinya beragam penyakit seperti demam berdarah, malaria, kaki gajah (karena tidak ada air yang tergenang).
- b. Lubang biopori dapat mengubah sampah organik menjadi kompos. Sampah organik yang dimasukkan ke dalam biopori akan diubah menjadi kompos oleh binatang-binatang kecil pengurai sampah yang berada di dalam tanah, yang berarti dapat meningkatkan kesuburan tanah di sekitar tempat biopori yang telah dibuat dan juga mengurangi jumlah sampah yang ada.
- c. Dengan membuat biopori, dapat mencegah terjadinya *global warming* karena sampah yang diuraikan oleh biota tanah dapat mengurangi pengemisiangas CO<sub>2</sub> dan metan, sehingga dapat mencegah terjadinya pemanasan global.
- e. Bioretensi

Salah satu upaya untuk penanganan masalah limpasan dan banjir adalah teknologi Bio-terensi. Bioretensi adalah tehnologi aplikatif dengan menggabungkan unsur tanaman, (*green water*) dan air (*blue water*) di dalam suatu bentang lahan dengan semaksimal mungkin meresapkan air ke dalam tanah supaya selama mungkin berada di dalam DAS untuk mengisi aquifer bebas, sehingga air dapat dikendalikan dan dimanfaatkan seoptimal mungkin untuk kepentingan masyarakat.



Pembuatan bioretensi dapat dilakukan di halaman rumah, selokan, trotoar, taman, lahan parkir dan di gang-gang sempit yang padat penduduk. *Green water* adalah air yang tersimpan di pohon dan lahan, sedangkan *blue water* adalah air yang tertampung dalam bentuk mata air, sungai dan danau.

f. Sumur Resapan

Dalam siklus hidrologi, jatuhnya air hujan ke bumi merupakan sumber air yang dapat dipakai untuk keperluan makhluk hidup. Dalam siklus tersebut, secara alamiah air hujan yang jatuh ke bumi sebagian akan masuk ke perut bumi dan sebagian lagi akan menjadi aliran permukaan yang sebagian besar masuk ke sungai dan akhirnya terbuang percuma masuk ke laut.

Konsep dasar sumur resapan adalah memberi kesempatan dan jalan pada air hujan yang jatuh di atap atau lahan yang kedap air untuk meresap ke dalam tanah dengan jalan menampung air tersebut pada suatu sistem sumur resapan (Suripin, 2004) dalam (Maryoto, Purnomo, & Indriyanti, 2016)

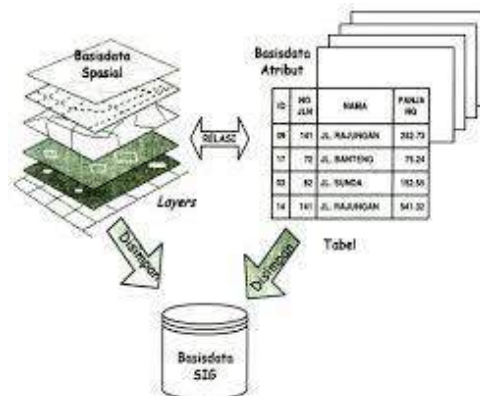
## M. Sistem Informasi Geografis

Sistem Informasi Geografis (*Geographic Information System/GIS*) merupakan sistem informasi berbasis komputer yang digunakan untuk mengolah dan menyimpan data atau informasi geografis (Aronoff, 1989) dalam (Syafri, 2011). Secara umum, pengertian SIG adalah suatu komponen yang terdiri dari perangkat keras, perangkat lunak, data geografis dan sumberdaya manusia yang bekerja bersama secara efektif untuk memasukkan, menyimpan, memperbaiki, memperbaharui, mengelola, memanipulasi,

mengintegrasikan, menganalisa dan menampilkan data dalam suatu informasi berbasis geografis.

SIG dapat merepresentasikan *real world* (dunia nyata) di atas monitor computer sebagaimana lembaran peta dapat merepresentasikan dunia nyata di atas kertas. Namun, SIG memiliki kekuatan lebih dan fleksibilitas daripada lembaran peta kertas. Peta merupakan representasi grafis dari dunia nyata: objek-objek yang direpresentasikan diatas peta disebut **unsur peta** atau **map features** (contoh: sungai, taman, kebun, jalan dan lain-lain). Karena peta mengorganisasikan unsur-unsur berdasarkan lokasi-lokasinya, peta sangat baik dalam memperlihatkan hubungan atau relasi yang dimiliki oleh unsur-unsurnya.

SIG menyimpan semua informasi deskriptif unsur-unsurnya sebagai atribut-atribut di dalam basis data. Kemudian, SIG membentuk dan menyimpannya di dalam tabel-tabel (relasional). Setelah itu, SIG menghubungkan unsur-unsur di atas dengan tabel yang bersangkutan. Dengan demikian, atribut-atribut ini dapat diakses melalui lokasi-lokasi unsur-unsur peta, dan sebaliknya unsur-unsur peta juga dapat diakses melalui atribut-atributnya. Karena itu, unsur-unsur tersebut dapat dicari dan ditemukan berdasarkan atribut-atributnya (Prahasta, 2001).



**Gambar 4** Layer, Tabel dan Basis data GIS

## **BAB III**

### **METODOLOGI PENELITIAN**

#### **A. Lokasi dan Waktu Penelitian**

Secara administratif lokasi penelitian ini dilaksanakan di Kelurahan Simboro Kecamatan Simboro Kabupaten Mamuju. Penelitian akan dilaksanakan  $\pm$  3 (tiga) bulan yaitu pada Bulan Juli sampai September 2018.

#### **B. Jenis dan Sumber Data**

1. Jenis data yang digunakan dalam penelitian ini adalah berupa data kualitatif, yaitu data yang diperoleh berdasarkan penilaian secara deskriptif atau narasi serta data kuantitatif yaitu data yang diperoleh berdasarkan angka/bilangan.

Berdasarkan rumusan masalah yang ada dan tujuan yang akan dicapai, maka data yang dibutuhkan dalam penelitian ini adalah:

- a. Kondisi geografis/administrasi
- b. Kondisi topografi/kemiringan lereng
- c. Kondisi curah hujan
- d. Kondisi penggunaan lahan
- e. Kondisi luasan banjir
- f. Kondisi ketinggian banjir
- g. Kondisi yang menyebabkan banjir
- h. Klasifikasi banjir

## 2. Sumber Data

### a. Data Primer

Data primer adalah data yang diperoleh dari sumber-sumber asli atau sumber pertama yang ada di lokasi penelitian yaitu Kelurahan Simboro. Sumber data primer dalam kegiatan penelitian antara lain sebagai berikut : a. Masyarakat secara langsung Data yang diperoleh secara langsung dari masyarakat baik melalui wawancara maupun kuisioner merupakan data murni yang ada di Kelurahan Simboro; b. Benda, kondisi, situasi, proses atau perilaku masyarakat dalam penanganan bencana banjir yang ada di Kelurahan Simboro, Kota Mamuju. Dapat juga diperoleh dari observasi lapangan.

Adapun sumber data primer adalah sebagai berikut:

- a. Kondisi penggunaan lahan berasal dari dari observasi lapangan
- b. Kondisi ketinggian dan penyebab banjir dari hasil wawancara masyarakat

### b. Data Sekunder:

Data sekunder adalah informasi yang diperoleh dari tangan kedua. Sumber data sekunder berasal dari majalah, surat kabar, jurnal pemikiran serta internet yang berhubungan dengan peruntukan lahan pemanfaatan permukiman dan juga sebagai pembanding dari referensi sumber pokok. Adapun sumber data sekunder berasal dari:

- 1) Kondisi geografis/administrasi dan topografi diperoleh melalui BAPPEDA Kabupaten Mamuju
- 2) Data curah hujan yang berasal dari Badan Meteorologi Dan Geofisika (BMG) Kabupaten Mamuju

- 3) Data Fisik, data klasifikasi banjir dan data Luasan genangan banjir di Kelurahan Simboro yang diperoleh di badan Pertanahan dan Dinas Tata Ruang Kota Mamuju

### C. Metode Pengumpulan Data

Teknik pengumpulan data yang dilakukan dalam penelitian ini yaitu:

1. Observasi lapangan, yaitu metode pengumpulan data dengan mencari hal-hal yang berkaitan dengan judul penelitian yang sedang dilakukan oleh peneliti dilapangan atau melalui survey lapangan dan wawancara.
2. Dokumentasi, yaitu untuk melengkapi data, maka diperlukan informasi dari dokumen-dokumen yang ada hubungannya dengan obyek yang menjadi studi. Untuk keperluan ini, maka perlu dilakukan studi dokumentasi. Pendekatan historis yang berkenaan dengan banjir, budaya dan kependudukan.
3. Wawancara, yaitu cara pengumpulan data dengan melakukan pendekatan partisipasi masyarakat menggunakan bentuk tanya jawab yang berhubungan dengan penelitian yang dilakukan.

Tabel 1. Kebutuhan Data Serta Sumber Data

No	Kebutuhan Data	Identitas	Jenis Data	Sumber Data
1	Data Kependudukan	Jumlah Penduduk Kepadatan Penduduk	Sekunder	Kantor Kelurahan
2	Kondisi Fisik Lingkungan	- Topografi- kemiringan lereng - Klimatologi - Hidrologi - Fungsi lahan	Primer, sekunder	Observasi, Pengambilan pada instansi terkait (BMKG), dan wawancara

No	Kebutuhan Data	Identitas	Jenis Data	Sumber Data
3	Kebencanaan	1. Kebijakan mengenai daerah rawan banjir 2. Karakteristik Banjir: - Tinggi Genangan - Lama Genangan - Luas Genangan - Frekuensi Genangan - Klasifikasi Genangan 3. Faktor Penyebab banjir	Primer, Sekunder	Observasi, Pengambilan data pada instansi terkait (Bappeda, PU) dan wawancara.
4	Sarana dan Prasarana	Sarana Prasarana	Primer, sekunder	Observasi, Kantor Kelurahan, dan wawancara

#### D. Variabel Penelitian

Variabel dapat diartikan dari individu, objek, gejala, peristiwa yang dapat diukur secara kuantitatif ataupun kualitatif. Variabel merupakan karakteristik atau keadaan atau kondisi pada suatu obyek yang mempunyai variasi nilai. Variabel digunakan dalam proses identifikasi, ditentukan berdasarkan kajian teori yang dipakai. Semakin sederhana suatu rancangan penelitian maka semakin sedikit variabel penelitian yang digunakan.

Adapun variabel yang digunakan dalam penelitian ini yaitu :

1. Karakteristik banjir, meliputi kedalaman genangan, durasi genangan, luas genangan dan klasifikasi banjir.
2. Debit banjir, meliputi data curah hujan.
3. Penggunaan lahan, meliputi klasifikasi dan intensitas penggunaan lahan (kondisi kepadatan bangunan/kawasan terbangun).
4. Kondisi fisik dasar wilayah, meliputi kondisi topografi dan kemiringan lereng, dan hidrologi.

5. Kependudukan, meliputi jumlah dan tingkat kepadatan penduduk.
6. Sarana dan prasarana lingkungan (prasarana jalan dan drainase).

#### **E. Analisis Data**

Untuk menjawab rumusan permasalahan dalam penelitian ini maka di gunakan metode analisis data yaitu:

##### **1. Analisis Deskriptif**

Analisis deskriptif akan menguraikan secara jelas dampak yang telah ditimbulkan akibat bencana banjir yang ada di Kota Mamuju dari hasil observasi lapangan. Analisis ini juga digunakan untuk menganalisa data-data dengan menggambarkan keadaan wilayah pengamatan sesuai dari data yang diperoleh, adapun analisis deskriptif digunakan untuk menganalisa penggunaan lahan dan kondisi fisik seperti topografi, kemiringan lereng dan hidrologi.

##### **2. Analisis Keruangan (*Spatial Analysis*)**

Salah satu metode analisis keruangan yang dipergunakan dalam perencanaan ini adalah proses tumpang tindih peta atau *overlay* antara dua atau lebih layer tematik untuk mendapatkan tematik kombinasi baru sesuai dengan persamaan yang dipergunakan. Analisis ini digunakan untuk mengetahui kondisi fisik lingkungan secara detail serta pemanfaatan ruang dan lahan. Dengan melakukan *overlay* peta maka diharapkan akan menghasilkan suatu gambaran yang jelas bagaimana kondisi spasial serta Kondisi fisik dan lingkungan yang menjadi variabel perencanaan untuk pengembangan Kawasan. Teknik *Overlay* peta juga dikenal sebagai teknik analisis spasial. Analisis Keruangan (Spasial) secara umum dapat didefinisikan sebagai sekumpulan metode yang bermanfaat ketika data yang

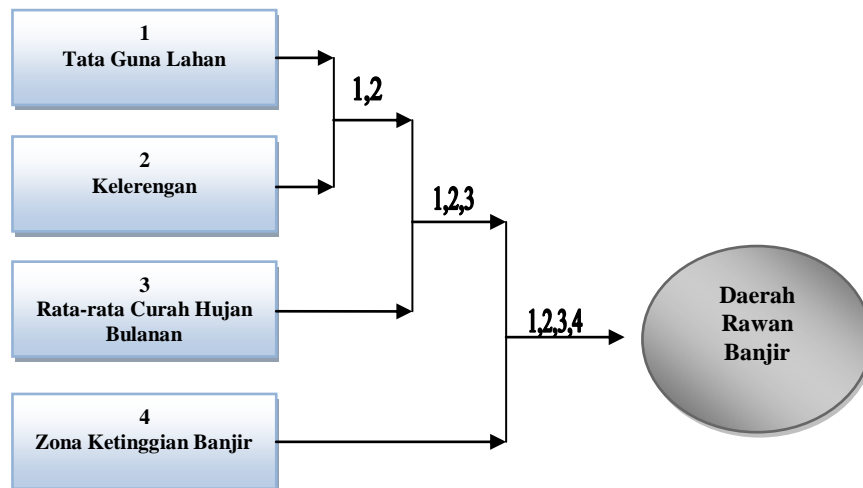
menjadi objek kajian mengandung aspek spasial (*Goodchild dan Longley, 1999 dalam julkarnaen D, 2008*).

Penyusunan metode pengukuran terhadap kerawanan banjir dilakukan dalam beberapa tahap. Identifikasi karakter fisik dan jenis bahaya banjir perlu dilakukan untuk menentukan tingkat kerawanan bencana secara spasial. Analisis kerawanan bencana banjir tidak bisa dilakukan dalam unit analisis yang dibatasi secara administratif.

Analisis spasial untuk menentukan daerah bahaya banjir dilakukan dengan metode skoring pada setiap faktor dan variable dimana hasil perkalian dan penjumlahan dari faktor dan variable tersebut dapat digunakan untuk menentukan wilayah bahaya banjir dengan membagi antara nilai tertinggi dan terendah terhadap kelas bahaya yang ditentukan sebelumnya. Penyusunan tematik ini kemudian akan menghasilkan tiga kelas tingkatan daerah rawan yaitu daerah banjir sangat berbahaya, berbahaya dan daerah tidak berbahaya.

Penentuan wilayah rawan banjir, dilakukan dengan menggunakan metode overlay, dimana setiap faktor diberi bobot dan setiap variable dari setiap faktor diberi skor berdasarkan kepekaan atau mempunyai kaitan yang erat terhadap terjadinya banjir.





Nilai bobot dan skor pada setiap faktor dan variable yang digunakan dalam penentuan kelas bahaya banjir. (*Geo-Hazard*, 2006) dalam (Syafрил, 2011).

Tabel 2. Nilai Bobot Dalam Penentuan Kelas Bahaya Banjir

No	Jenis Variabel/Parameter	Substansi	Harkat
1	Tata Guna Lahan	Permukiman dan tempat kegiatan	5
	(bobot = 5)	Sawah, air tambak, air tawar sungai	4
		Perkebunan, tegalan, tanah kosong	3
		Semak Belukar/ alang alang	2
		Hutan Rimba	1
2	Kelerengan	41-60%	6
	(Bobot=4)	25-41%	5
		16-25%	4
		9-15%	3
		2-8%	2
		<2%	1
3	Rata-rata curah hujan Bulanan	>500 mm	5
	(Bobot=5)	401-500 mm	4
		301-400 mm	3
		201-300 mm	2

No	Jenis Variabel/Parameter	Substansi	Harkat
		100-200 mm	1
4	Zona Banjir (Bobot = 3)	>200 mm	5
	a. Zona banjir (terkait curah hujan harian setempat, saat terjadi banjir)	101 – 200 mm	4
		51-100 mm	3
		21-50 mm	2
		0-20 mm	1
	b. Zona banjir (tak jelas kejadian dan hujannya, pendekatan dengan rata-rata curah hujan bulanan.	>500 mm	3
		301-500 mm	2
		200-300 mm	1

Sumber: (Syafri, 2011)

Penentuan kelas rawan banjir didasarkan pada total nilai skor yang dihasilkan dari penjumlahan hasil perkalian antar variabel dan bobot dari setiap faktor. Dalam kegiatan penentuan daerah rawan banjir ini, ditetapkan tiga kategori rawan banjir, dimana penetapan ketiga kategori tersebut dapat menggunakan rumus berikut.

$$K_i = \frac{X_t - X_r}{k}$$

Keterangan :

K<sub>i</sub> = Kelas Interval

X<sub>t</sub> = Data tertinggi

X<sub>r</sub> = Data Terendah

k = Jumlah Kelas yang diinginkan

Tingkat kerawanan banjir dalam penelitian ini dibagi menjadi tiga kelas tingkat kerawanan, yaitu:

a. Kerawanan Banjir Tinggi

Kerawanan banjir tinggi adalah tingkatan kerawanan yang menimbulkan tingkat kerugian yang tinggi bagi masyarakat yang terkena bencana banjir. Kerugian yang ditimbulkan oleh banjir berupa kerugian jiwa, kerugian materi, lumpuhnya aktivitas utama masyarakat, kesehatan masyarakat terganggu, tingkat sanitasi yang semakin memburuk. Hal ini bisa berlangsung sampai berhari-hari jika terjadi hujan terus menerus.

b. Kerawanan Banjir Sedang

Kerawanan banjir sedang adalah tingkatan kerawanan yang menimbulkan tingkat kerugian yang tidak terlalu merugikan bagi masyarakat yang terkena bencana banjir. Tidak melumpuhkan aktifitas utama masyarakat, tidak sampai mengganggu kesehatan masyarakat, tingkat sanitasi yang sedikit memburuk dan hanya mengganggu dalam proses pertambakan dan persawahan.

c. Kerawanan Banjir Rendah

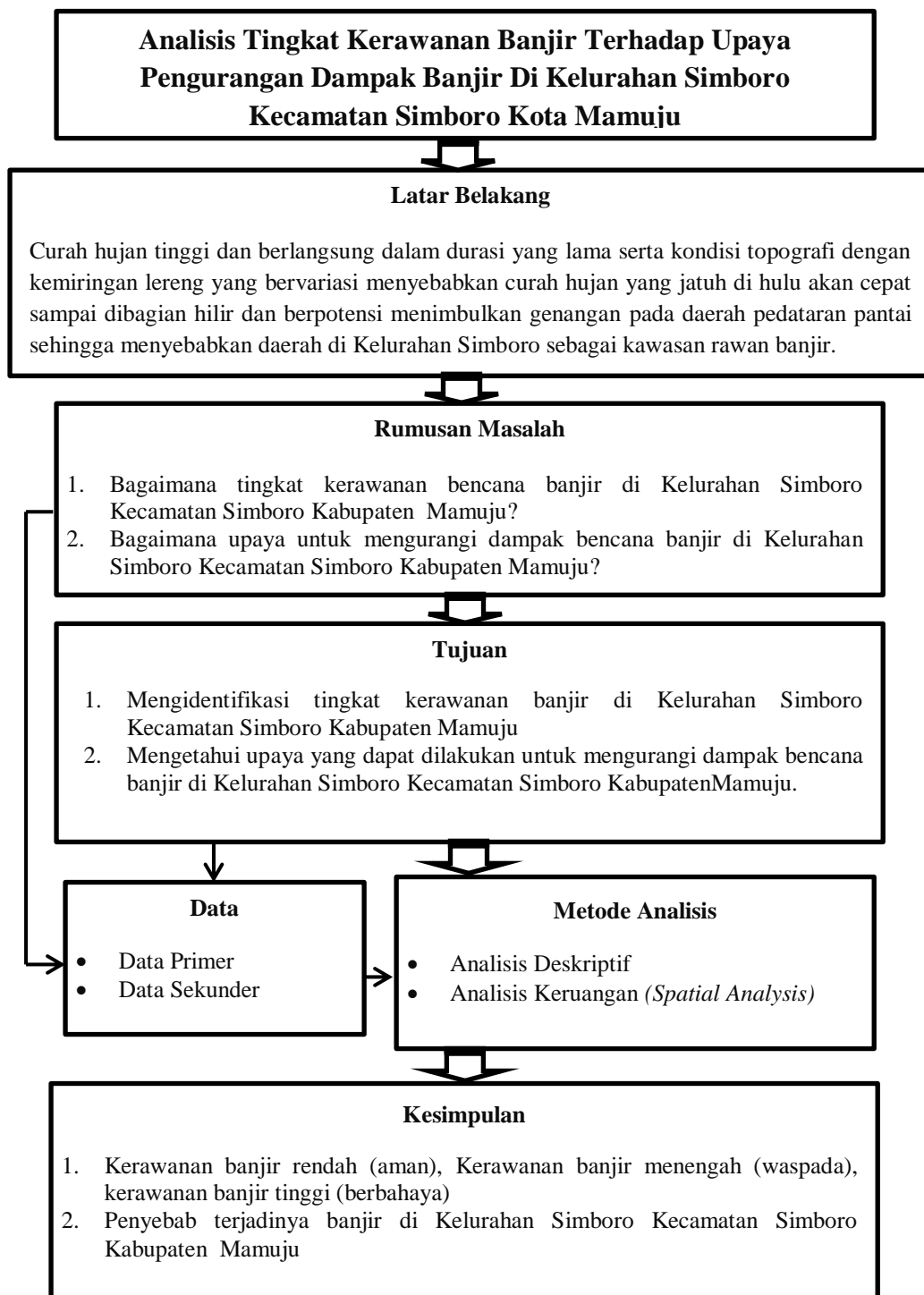
Kerawanan banjir rendah adalah tingkatan kerawanan yang menimbulkan tingkat kerugian yang tidak mengganggu bagi masyarakat yang terkena bencana banjir. Kerugian yang ditimbulkan tidak sampai menimbulkan korban jiwa, kerugian materi, lumpuhnya aktivitas utama masyarakat, kesehatan masyarakat tidak sampai terganggu, tidak ada sanitasi yang sampai memburuk. Banjir ini biasanya terjadi pada daerah-daerah hutan dan lahan kosong.

## **F. Definisi Operasional**

Adapun yang dimaksud penulis dengan proposal yang berjudul “Analisis Tingkat Kerawanan Banjir Terhadap Upaya Pengurangan Dampak Banjir di Kelurahan Simboro Kecamatan Simboro Kabupaten Mamuju” berikut :

- Analisis merupakan kemampuan memecahkan atau menguraikan suatu materi atau informasi menjadi komponen-komponen yang lebih kecil sehingga lebih mudah dipahami. Secara operasional analisis yang dimaksud dalam penelitian ini dilakukan pada wilayah administrasi Kelurahan Simboro yang menjadi titik fokus kawasan dalam penelitian ini.
- Tingkat kerawanan merupakan kondisi atau karakteristik pada suatu wilayah untuk jangka waktu tertentu yang mengurangi kemampuan untuk menanggapi dampak buruk bahaya tertentu. Secara operasional tingkat kerawanan dalam penelitian ini fokus pada objek penelitian yaitu di Kelurahan Simboro, Kabupaten Mamuju.
- Banjir adalah peristiwa tergenangnya suatu daerah atau kawasan yang biasanya kering dan bersifat genangan periodik maupun permanen. Secara operasional banjir yang dimaksud dalam penelitian ini merupakan objek bencana dalam pembahasan penelitian.
- Upaya pengurangan merupakan pencarian solusi mananggulangi kawasan rawan banjir di Kelurahan Simboro Kecamatan Simboro Kabupaten Mamuju.
- Dampak merupakan akibat, imbas atau pengaruh yang ditimbulkan dari sebuah tindakan yang dilakukan oleh satu / sekelompok orang yang melakukan kegiatan atau pemanfaatan lingkungan tertentu.
- Kelurahan Simboro Kecamatan Simboro Kabupaten Mamuju merupakan daerah yang menjadi fokus penelitian untuk menentukan tingkat kerawanan banjir dan upaya pengurangan dampaknya.

## G. Kerangka Fikir



## **BAB IV**

### **HASIL DAN PEMBAHASAN**

#### **A. Gambaran Umum Kabupaten Mamuju**

##### **1. Geografi dan Administrasi Kabupaten Mamuju**

Kabupaten Mamuju terletak di Provinsi Sulawesi Barat. Secara astronomis, Kabupaten Mamuju terletak antara  $1^{\circ}38'110'' - 2^{\circ}54'552''$  LS dan  $11^{\circ}54'47'' - 13^{\circ}5'35''$  BT atau berada di bagian selatan dari garis ekuator atau garis khatulistiwa. Berdasarkan posisi geografisnya, Kabupaten Mamuju berbatasan dengan:

- a. Sebelah Utara berbatasan dengan Kabupaten Mamuju Utara
- b. Sebelah Selatan berbatasan dengan Kabupaten Majene, Kabupaten Mamasa dan Provinsi Sulawesi Selatan
- c. Sebelah Barat berbatasan dengan Selat Makassar, dan
- d. Sebelah Timur berbatasan dengan Kabupaten Luwu Utara, Provinsi Sulawesi Selatan.

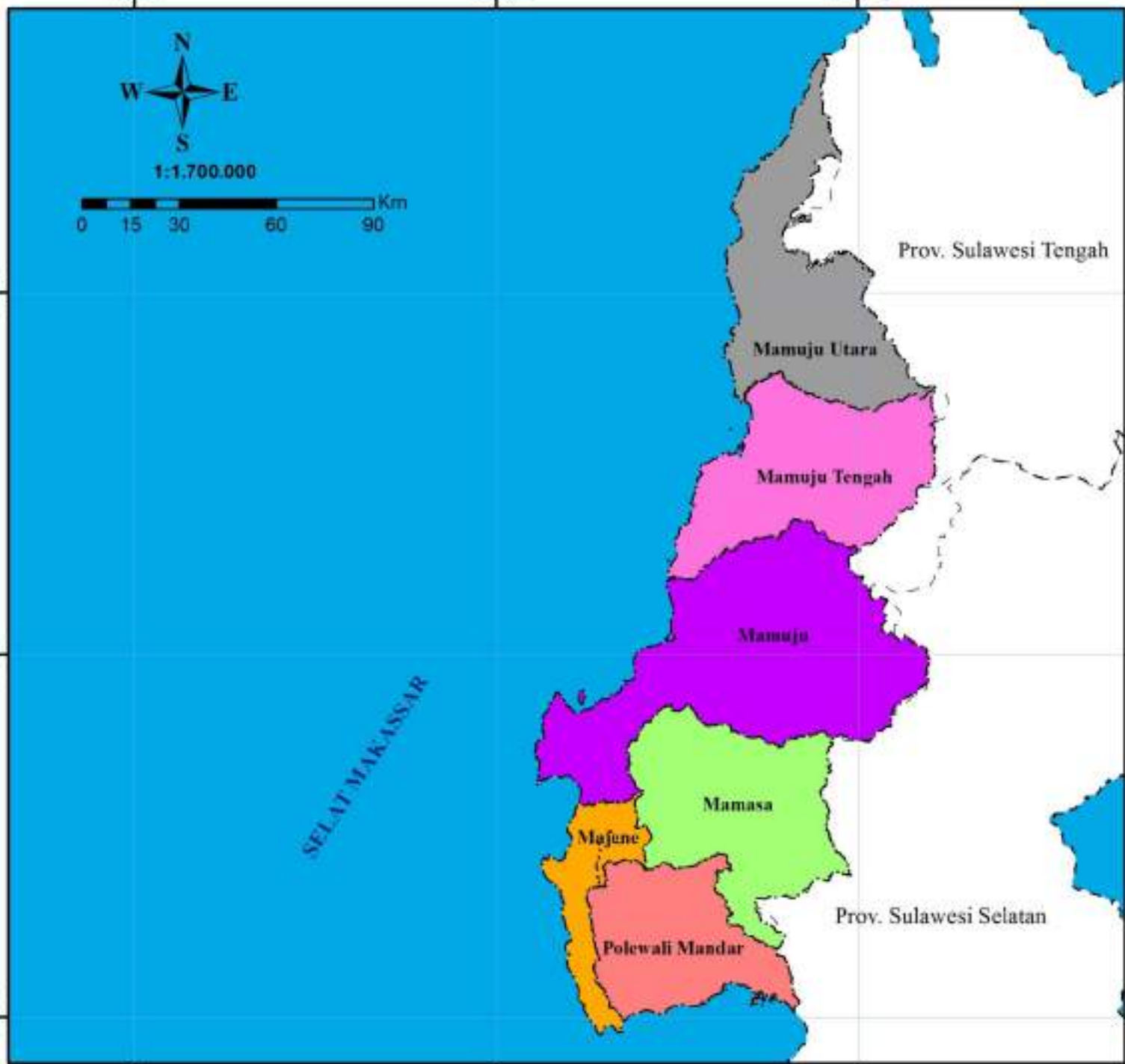
Kabupaten Mamuju memiliki luas wilayah sebesar 506.419,00 Ha yang secara administratif terbagi ke dalam 11 kecamatan yang terdiri dari 142 desa, 11 kelurahan dan dua Unit Permukiman Transmigrasi (UPT).

Kabupaten Mamuju juga memiliki wilayah kepulauan yakni Kecamatan Kepulauan Bala-balakang, yang merupakan pemekaran dari Kecamatan Simboro dan Kepulauan.

Tabel 3. Luas Wilayah dan Jumlah Desa/Kelurahan/UPT pada masing-masing kecamatan di Kabupaten Mamuju Tahun 2016 :

No	Kecamatan	Luas (Ha)	Persentase	Desa/Kel./UPT
1	Tapalang	28.331	5,59	9
2	Tapalang Barat	13.172	2,60	7
3	Mamuju	20.664	4,08	8
4	Simboro	11.194	2,21	8
5	Balabalakang	2.186	0,43	2
6	Kalukku	47.026	9,29	13
7	Papalang	19.760	3,90	9
8	Sampanga	11.940	2,36	7
9	Tommo	82.735	16,34	14
10	Kalumpang	173.199	34,20	13
11	Bonehau	96.212	19,00	9
	Jumlah	506.419	100,00	99

Sumber: Kabupaten Mamuju Dalam Angka 2017



*Judul Skripsi :*  
**ANALISIS TINGKAT KERAWANAN BANJIR TERHADAP UPAYA PENGURANGAN DAMPAK BANJIR DI KELURAHAN SIMBORO KECAMATAN SIMBORO KOTA MAMUJU**

*Judul Gambar :*  
**PETA ADMINISTRASI PROVINSI SULAWESI BARAT**

*Legenda :*

- - - Batas Provinsi
- - - Batas Kabupaten
- laut

**Batas Kabupaten**

- MAJENE
- MAMASA
- MAMUJU
- MAMUJU TENGAH
- MAMUJU UTARA
- POLEWALI MANDAR

*Dosen Pembimbing :*

1. Ir. H. Nurdin Mone, S.E., S.T., MSP
2. Risnawati K, S.T., M.Si

*Mahasiswa :*

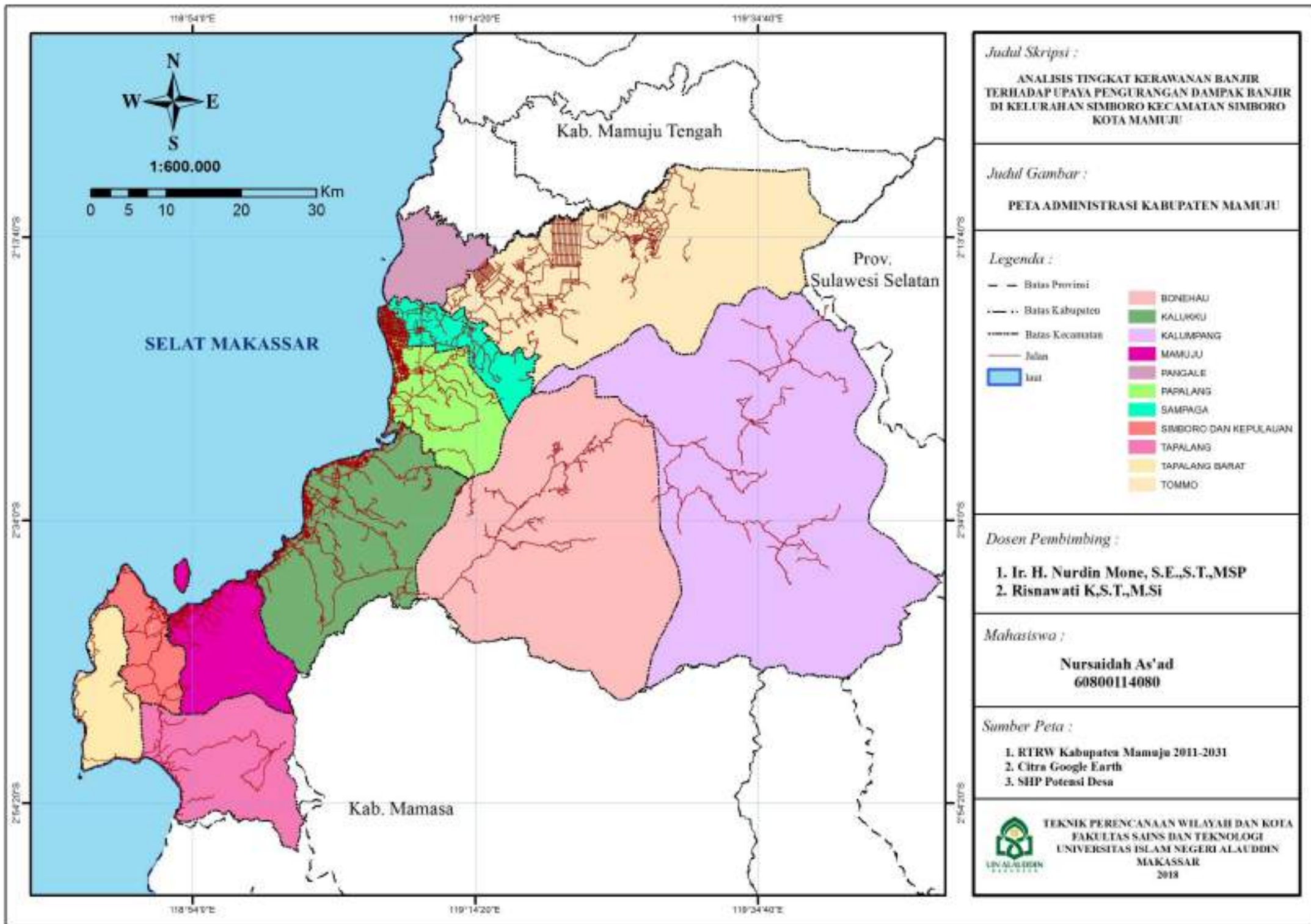
**Nursaidah As'ad**  
**60800114080**

*Sumber Peta :*

1. RTRW Kabupaten Mamuju 2011-2031
2. Citra Google Earth
3. SHP Potensi Desa


**TEKNIK PERENCANAAN WILAYAH DAN KOTA**  
**FAKULTAS SAINS DAN TEKNOLOGI**  
**UNIVERSITAS ISLAM NEGERI ALAUDDIN**  
**MAKASSAR**  
 2018





*Judul Skripsi :*  
**ANALISIS TINGKAT KERAWANAN BANJIR  
 TERHADAP UPAYA PENGURANGAN DAMPAK BANJIR  
 DI KELURAHAN SIMBORO KECAMATAN SIMBORO  
 KOTA MAMUJU**

*Judul Gambar :*  
**PETA ADMINISTRASI KABUPATEN MAMUJU**

*Legenda :*

--- Batas Provinsi	BONEHAU
- - - Batas Kabupaten	KALURUKU
----- Batas Kecamatan	KALLUMPANG
— Jalan	MAMUJU
■ laut	PANGALE
	PAPALANG
	SAMPAGA
	SIMBORO DAN KEPULAUAN
	TARALANG
	TAPALANG BARAT
	TOMMO

*Dosen Pembimbing :*  
**1. Ir. H. Nurdin Mone, S.E.,S.T.,MSP  
 2. Risnawati K,S.T.,M.Si**

*Mahasiswa :*  
**Nursaidah As'ad  
 60800114080**

*Sumber Peta :*  
**1. RTRW Kabupaten Mamuju 2011-2031  
 2. Citra Google Earth  
 3. SHP Potensi Desa**

## **2. Kondisi Fisik Kabupaten Mamuju**

### **a. Topografi dan Kemiringan Lereng**

Keadaan topografi Kabupaten Mamuju pada umumnya adalah daerah dengan curah hujan tinggi dan daerah yang tidak curam dengan kisaran kemiringan antara 15 persen - 45 persen. Kondisi ini mempengaruhi topografi wilayah sehingga bervariasi mulai dari daerah datar, landai dan daerah agak curam. Hal ini juga mempengaruhi tingkat kepekaan tanah terhadap erosi, yakni daerah yang cukup stabil, daerah yang terancam, dan daerah yang rentan erosi.

Bagian wilayah dengan kemiringan lereng antara 0-2 persen, luas terbesar terdapat di wilayah kecamatan Budong-Budong, yakni 30.048 Ha atau 26,55 persen. Sedangkan untuk kemiringan lereng antara 2-15 persen terdapat di Kecamatan Kalumpang seluas 25.066 Ha atau 30,52 persen dan bagian wilayah dengan kemiringan antara 15-25 persen luas terbesar juga berada di Kecamatan Kalumpang yakni 105.735 Ha atau 47,01 persen. Untuk kemiringan di atas 40 persen juga terdapat di Kecamatan Kalumpang yakni seluas 77.890 Ha.

Ditinjau dari aspek ketinggian wilayah, Kabupaten Mamuju dapat dibedakan menjadi 6 (enam) zona. Secara proporsional, ketinggian wilayah tersebut dapat digambarkan sebagai berikut:

Tabel 4. Zona Ketinggian dan Luas Wilayah di Kabupaten Mamuju  
Tahun 2004

No	Zona Ketinggian (m)	Luas (Ha)	Persentase (%)
1	0-25	35.875	4,43
2	25-100	130.186	16,06
3	100-500	206.106	25,46
4	500-1.000	159.769	19,71
5	1.000-1.500	128.669	16,06
6	>1.500	148.714	16,06

Sumber: Rencana Pembangunan Jangka Panjang Daerah (RPJPD) 2005-2025

Secara umum, berdasarkan zona ketinggian di atas, tampak bahwa wilayah Selatan sebagian besar mempunyai ketinggian dibawah 100 m, sedangkan semakin ke Utara ketinggiannya semakin meningkat rata-rata di atas 500 m.

#### b. Hidrologi dan Klimatologi

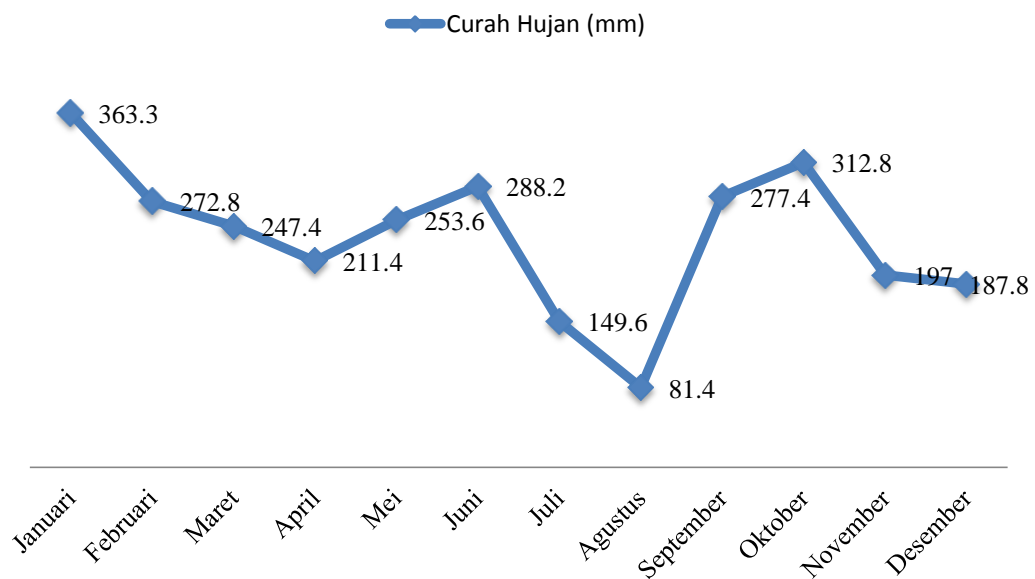
Keadaan alam di Kabupaten Mamuju secara garis besar beriklim tropis. Suhu udara berkisar antara 27-31 derajat Celcius atau rata-rata 29 derajat Celcius. Kelembaban udara rata-rata antara 70 persen – 80 persen, kecepatan angin 10,8 km/jam dan tekanan udara berkisar 1.010,7 milibar serta penyinaran matahari mencapai 75,8 persen.

Tabel 5. Rata-rata Curah Hujan per Tahun di Kabupaten Mamuju  
Tahun 2016

No	Bulan	Curah Hujan (mm)	Hari Hujan
1	Januari	363,3	12,1
2	Februari	272,8	11,0
3	Maret	247,4	3,0
4	April	211,4	9,3
5	Mei	253,6	14,8

No	Bulan	Curah Hujan (mm)	Hari Hujan
6	Juni	288,2	18,5
7	Juli	149,6	10,9
8	Agustus	81,4	5,0
9	September	277,4	12,6
10	Oktober	312,8	16,3
11	November	197,0	15,0
12	Desember	187,8	11,7
	Rata-rata	236,9	11,7

Sumber: Kabupaten Mamuju Dalam Angka 2017



Gambar 7. Grafik Curah Hujan Per Tahun di Kabupaten Mamuju

Rata-rata curah hujan di Kabupaten Mamuju pada tahun 2016 adalah 236,9 mm perbulan dan rata-rata hari hujan 11,7 hari per bulan. Total curah hujan sepanjang tahun 2016 adalah 2.842,7 mm. intensitas curah hujan tertinggi terjadi pada bulan Januari dan Juni, sedangkan terendah terjadi pada bulan Agustus.

### c. Geologi

Kandungan geologi di Kabupaten Mamuju secara garis besar dibagi menjadi 2 (dua), yakni kelompok bahan galian konstruksi dan kelompok galian industri. Berdasarkan data Departemen Pertambangan dan Energi, diketahui bahwa untuk kelompok bahan galian konstruksi di Kabupaten Mamuju meliputi:

Tabel 6. Bahan Galian Konstruksi di Kabupaten Mamuju Tahun 2004

No.	Bahan Galian Konstruksi	Volume (m <sup>3</sup> )	Lokasi
1	Granodiorit	58.443.750	a. Kecamatan Karossa
2	Granit	59.218.780	b. Kecamatan Tapalang c. Kecamatan Kalukku d. Kecamatan Mamuju e. Kecamatan Simboro
3	Batu Gamping	342.635.800	f. Kecamatan Mamuju g. Kecamatan Kalumpang h. Kecamatan Tapalang
4	Batu Pasir	630.887.500	i. Kecamatan Topoyo j. Kecamatan Pangale k. Kecamatan Kalukku
5	Konglomerat	134.475.000	l. Kecamatan Budong-Budong m. Kecamatan Kalukku n. Kecamatan Mamuju o. Kecamatan Tapalang
6	Breksi Vulkanik	154.462.500	p. Kecamatan Kalukku q. Kecamatan Mamuju

Sumber: Rencana Pembangunan Jangka Panjang Daerah (RPJPD) 2005-2025

Sementara untuk kelompok bahan galian industri, meliputi:

Tabel 7. Bahan Galian Industri di Kabupaten Mamuju Tahun 2004

No.	Bahan Galian Industri	Volume (m <sup>3</sup> )	Lokasi
1	Batu Sabak	22.050.000	r. Kecamatan Karossa
2	Sekis	2.200.000	s. Kecamatan Budong-Budong
3	Batu Gamping	5.652.000	t. Kecamatan Topoyo
4	Tuff	15.581.250	u. Kecamatan Simboro v. Kecamatan Tapalang Barat
5	Lempung	1.297.575.000	w. Kecamatan Karossa

Sumber: Rencana Pembangunan Jangka Panjang Daerah (RPJPD) 2005-2025

#### d. Jenis Tanah

Berdasarkan data geologi Kabupaten Mamuju, jenis tanah di daerah ini dapat digolongkan dalam 5 (lima) jenis, yakni tanah Allivial, Regosol, Andosol dan tanah Mediteran. Kandungan dari masing-masing jenis tanah tersebut dapat dilihat pada tabel 4.6.

Tabel 8. Jenis dan Kandungan Tanah di Kabupaten Mamuju

No	Jenis Tanah	Keterangan
1	Aluvial	Bahan induk endapan liat dan pasir endapan (lanau) dan endapan marin dengan bentuk wilayah pada umumnya datar termasuk kelas satu (tidak peka erosi)
2	Regosol	Bahan induk endapan pasir tufa vulkan masam sampai interediat dan tufa vulkan alkali, bentuk wilayah berombak, bergelombang sampai berbukit termasuk kelas lima (sangat peka erosi)
3	Rensial	Bentuk wilayah berbukit dengan bahan induk tuff dan kapur karang bertuffa termasuk kelas lima (sangat peka erosi)
4	Andosol	Bentuk wilayah bergunung dan bahan induk tufa vulkan masam dan alkali termasuk kelas empat (peka erosi)
5	Mediteran	Bentuk wilayah berombak sampai

No	Jenis Tanah	Keterangan
		bergelombang dengan bahan induk tufa vulkan masam sampai intermediate, servih bertufa, kompleks serpi bertufa, kompleks servih batuan pasiir dan tufa batuan pletonik, basah termasuk kelas tiga (agak peka erosi)

Sumber: Dinas Pertambangan Kabupaten Mamuju

#### e. Penggunaan Lahan

Kondisi tata guna lahan di Kabupaten Mamuju secara umum terdiri dari sawah, perkebunan, permukiman, tambak, fasilitas sosial ekonomi, dan lahan kosong. Penggeseran pemanfaatan lahan di wilayah Kabupaten Mamuju secara umum belum mengalami perubahan yang cukup drastis hanya pada beberapa bagian kawasan strategis di wilayah perkotaan cepat tumbuh, akibat terjadinya peningkatan pembangunan jumlah unit perumahan dan pengadaan sarana dan prasarana umum.

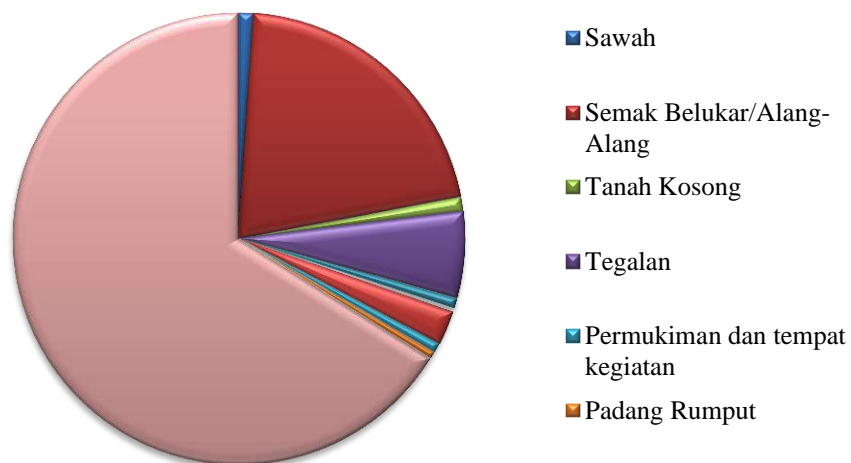
Tabel 9. Penggunaan Lahan Kabupaten Mamuju Tahun 2017

No.	Penggunaan Lahan	Luas (Ha)	Persentase (%)
1.	Sawah	5.528,79	1,09
2.	Semak Belukar/Alang-Alang	105.991,38	20,93
3.	Tanah Kosong	5.327,01	1,05
4.	Tegalan	31.062,55	6,13
5.	Permukiman dan tempat kegiatan	3.670,16	0,72
6.	Padang Rumput	635,93	0,13
7.	Pasir/Bukit Pasir Darat	643,88	0,13
8.	Perkebunan	12.365,49	2,44
9.	Air Danau/ Situ	4,17	0,00
10.	Air Rawa	96,85	0,02
11.	Air Tambak	3.491,00	0,69
12.	Air Tawar Sungai	2.499,01	0,49
13.	Hutan Bakau	123,09	0,02

No.	Penggunaan Lahan	Luas (Ha)	Persentase (%)
14.	Hutan Rimba	334.850,69	66,12
15.	Kawasan Pariwisata	129,00	0,03
	<b>Jumlah</b>	506.419,00	100

Sumber: Laporan Fakta dan Analisa RTRW Kab. Mamuju

Berdasarkan data tabel penggunaan lahan di atas, dapat dilihat bahwa penggunaan lahan terluas adalah hutan rimba dengan luas 334.850,69 Ha atau 66,12% dari luas wilayah Kabupaten Mamuju. Sedangkan penggunaan lahan terkecil yaitu air danau dengan luas lahan 4,17 Ha atau 0,001 % dari luas wilayah Kabupaten Mamuju.



Gambar 8. Diagram Persentase Penggunaan Lahan di Kabupaten Mamuju

Berdasarkan diagram diatas, dapat dilihat bahwa penggunaan lahan terbesar di Kabupaten Mamuju adalah hutan rimba dengan persentase 66,12 % dari luas wilayah Kabupaten Mamuju. Sedangkan penggunaan lahan terkecil yakni danau dengan persentase sebesar 0.001% dari luas wilayah Kabupaten Mamuju.



### 3. Titik Banjir di Kabupaten Mamuju

Tingginya intensitas curah hujan yang terjadi di Kabupaten Mamuju pada tanggal 22 Maret 2018 dari pukul 01:00 WITA sampai pukul 10:30 WITA mengakibatkan terjadinya banjir bandang dan meluapnya air Sungai Karema dan Sungai Rimuku dan pada waktu bersamaan dengan air laut pasang. Banjir tersebut menghanyutkan dan menggenangi permukiman warga dan fasilitas umum yang ada di 2 (dua) kecamatan yaitu Kecamatan Mamuju dan Kecamatan Simboro Kabupaten Mamuju Provinsi Sulawesi Barat.

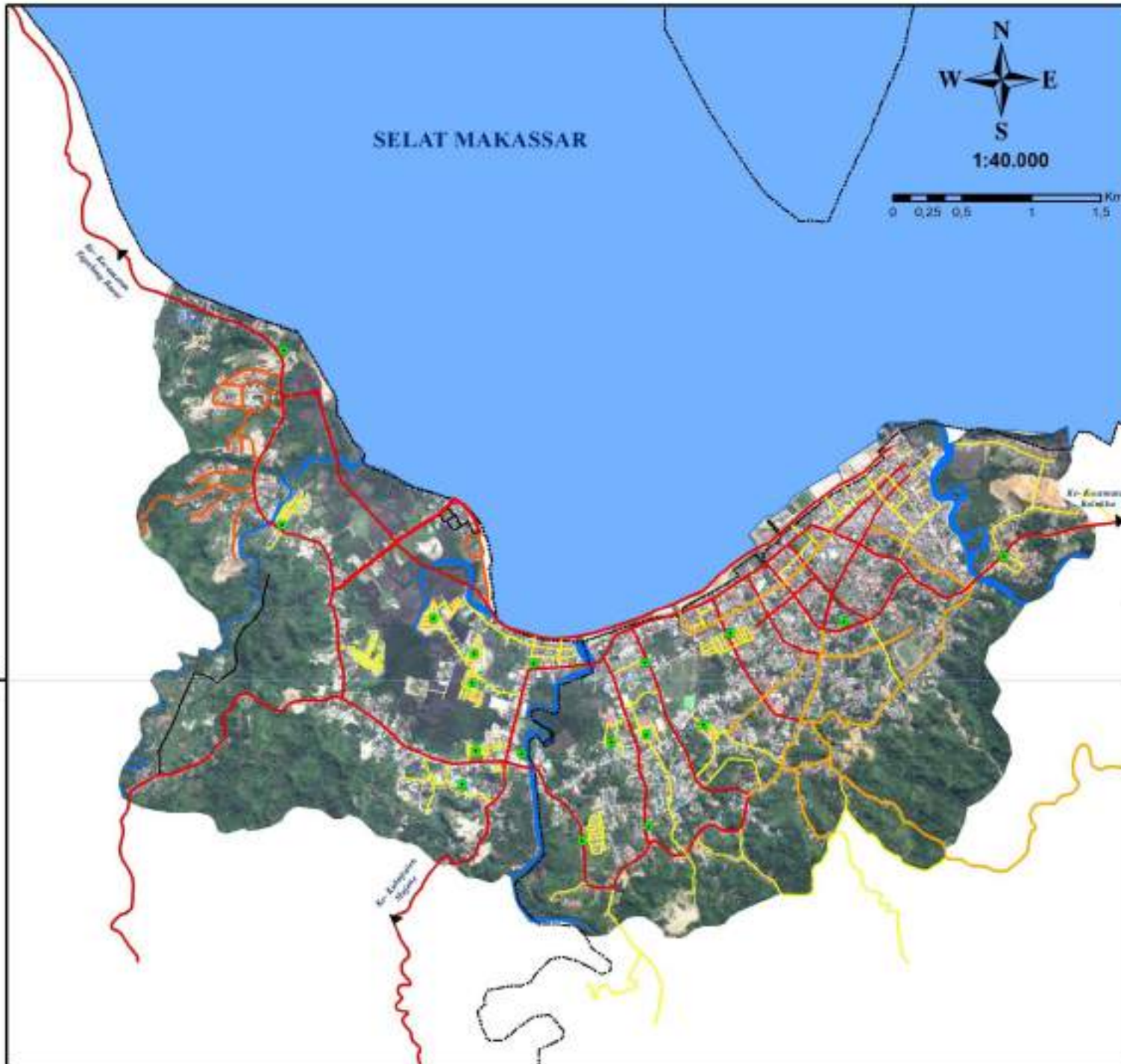
Berdasarkan data yang telah diperoleh dari Badan Penganggulangan Bencana Daerah Kabupaten Mamuju, adapun titik banjir tersebut diantaranya:

Tabel 10. Titik Banjir di Kabupaten Mamuju Tahun 2018

No	Titik banjir	Ruas jalan	Ketinggian (cm)	Durasi
1	BTN H. Basir	Jl. Abdul Malik Pattana Endeng	150-200	7 jam
2	Terminal Mamuju (Simbuang)	Jl. Abdul Malik Pattana Endeng	70-100	6 jam
3	Pertamina H. Laumma	Jl. Abdul Malik Pattana Endeng Jl. Jend. Sudirman	150-200	7 jam
4	BTN Graha Nusa 1,2 dan 3	Jl. Jend. Sudirman	70-150	7 jam
5	BTN Maspul	Jl. Abdul Malik Pattana Endeng	50-100	6 jam
6	Kantor Imigrasi	Jl. Abdul Malik Pattana Endeng	50-100	6 jam
7	Jl. Nelayan	Jl. Nelayan I,II,IV dan Jl. Poros	50-100	6 jam

No	Titik banjir	Ruas jalan	Ketinggian (cm)	Durasi
		Mamuju-Topoyo		
8	Kelurahan Karema	Jl. Abdul Syakur	50-100	6 jam
9	Jl. Cut Nyak Dien	Jl. Cut Nyak Dien Jl. Andi Makkasau	100-150	7 jam
10	BTN Axuri	Jl. Pongtiku, Jl.H.Andi Endeng, Jl. Dahlia	50-100	6 jam
11	SMP 2 Mamuju	Jl. WR. Monginsidi	100	7 jam
12	BPBD Kab. Mamuju	Jl. Ir H. Juanda	50-70	7 jam
13	BTN Ampi dan sekitar	Jl. Anggrek	70-100	7 jam
14	Pasar dan sekitarnya	Jl. Diponegoro Jl.Abdul Syakur Jl. Andi Makkasau	50-100	6 jam
15	MAN Mamuju	Jl. Diponegoro	50-100	6 jam
16	Jl. Soekarno Hatta	Jl. Soekarno Hatta	50-100	6 jam

*Sumber: BPBD Kabupaten Mamuju*



*Judul Skripsi :*

**ANALISIS TINGKAT KERAWANAN BANJIR  
TERHADAP UPAYA PENGURANGAN DAMPAK BANJIR  
DI KELURAHAN SIMBORO KECAMATAN SIMBORO  
KOTA MAMUJU**

*Judul Gambar :*

**PETA TITIK BANJIR KOTA MAMUJU**

*Legenda :*

- - - Batas Kecamatan
- Laut
- Sungai
- Titik Banjir

**JALAN**

- Arteri Primer
- Arteri Sekunder
- Kolektor Primer
- Kolektor Sekunder
- Lingkungan Sekunder
- Lokal Primer

*Dosen Pembimbing :*

- 1. Ir. H. Nurdin Mone, S.E.,S.T.,MSP**
- 2. Risnawati K.S.T.,M.Si**

*Mahasiswa :*

**Nursaidah As'ad  
60800114080**

*Sumber Peta :*

- 1. RTRW Kabupaten Mamuju 2011-2031**
- 2. Citra Google Earth**
- 3. SHP Potensi Desa**
- 4. BPBD Kabupaten Mamuju**



**TEKNIK PERENCANAAN WILAYAH DAN KOTA  
FAKULTAS SAINS DAN TEKNOLOGI  
UNIVERSITAS ISLAM NEGERI ALAUDDIN  
MAKASSAR  
2018**

118°52'40"E

118°52'0"E



1:25.000



SELAT MAKASSAR

Titik Banjir	Kantor Imigrasi
Ruas Jalan	Jl. Abdul Malik Pattana Endeng
Tinggi	50-100 cm
Durasi	6 jam
Kecamatan	Simboro

Titik Banjir	BTN Maspul
Ruas Jalan	Jl. Abdul Malik Pattana Endeng
Tinggi	50-100 cm
Durasi	6 jam
Kecamatan	Simboro

Titik Banjir	BTN Graha Nusa 1,2 dan 3
Ruas Jalan	Jl. Jend. Sudirman
Tinggi	70-150 cm
Durasi	7 jam
Kecamatan	Simboro

Titik Banjir	BTN H. Basir
Ruas Jalan	Jl. Abdul Malik Pattana Endeng
Tinggi	150-200 cm
Durasi	7 jam
Kecamatan	Simboro

Titik Banjir	Terminal Mamuju
Ruas Jalan	Jl. Abdul Malik Pattana Endeng
Tinggi	70-100 cm
Durasi	6 jam
Kecamatan	Simboro

Titik Banjir	Jl. Nelayan
Ruas Jalan	Jl. Nelayan I, II, IV dan Jl. Poros Mamuju-Topoyo
Tinggi	50-100 cm
Durasi	6 jam
Kecamatan	Simboro

Titik Banjir	Pertamina H. Laumma
Ruas Jalan	Jl. Abdul Malik Pattana Endeng Jl. Jend. Sudirman
Tinggi	150-200 cm
Durasi	7 jam
Kecamatan	Simboro

*Judul Skripsi :*

ANALISIS TINGKAT KERAWANAN BANJIR  
TERHADAP UPAYA PENGURANGAN DAMPAK BANJIR  
DI KELURAHAN SIMBORO KECAMATAN SIMBORO  
KOTA MAMUJU

*Judul Gambar :*

PETA TITIK BANJIR KOTA MAMUJU  
(KECAMATAN SIMBORO)

*Legenda :*

---	Batas Kecamatan	<b>JALAN</b>	
	Laut		Arteri Primer
	Sungai		Arteri Sekunder
	Titik Banjir		Kolektor Primer
			Kolektor Sekunder
			Lingkungan Sekunder
			Lokal Primer

*Dosen Pembimbing :*

1. Ir. H. Nurdin Mone, S.E., S.T., MSP
2. Risnawati K.S.T., M.Si

*Mahasiswa :*

Nursaidah As'ad  
60800114080

*Sumber Peta :*

1. RTRW Kabupaten Mamuju 2011-2031
2. BPBD Kab. Mamuju
3. Citra Google Earth
4. SHP Potensi Desa
5. Survei Lapangan



TEKNIK PERENCANAAN WILAYAH DAN KOTA  
FAKULTAS SAINS DAN TEKNOLOGI  
UNIVERSITAS ISLAM NEGERI ALAUDDIN  
MAKASSAR  
2018

118°52'40"E

118°52'0"E

2°40'0"S

2°40'0"S

2°41'0"S

2°41'0"S

118°53'30"E

118°54'40"E

2°40'0"S

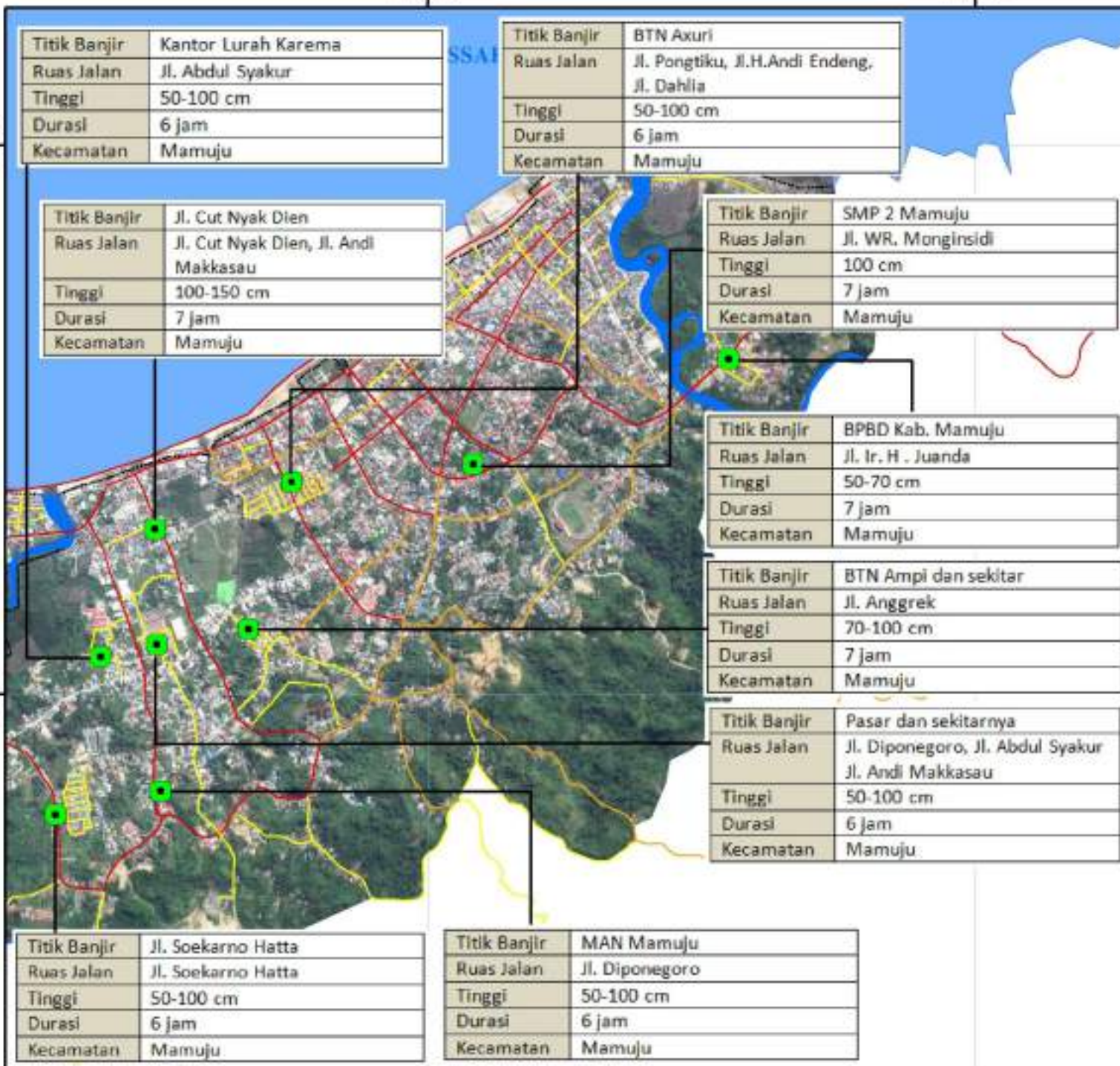
2°40'0"S

2°41'20"S

2°41'20"S

118°53'20"E

118°54'40"E

*Judul Skripsi :*

ANALISIS TINGKAT KERAWANAN BANJIR  
TERHADAP UPAYA PENGURANGAN DAMPAK BANJIR  
DI KELURAHAN SIMBORO KECAMATAN SIMBORO  
KOTA MAMUJU

*Judul Gambar :*

PETA TITIK BANJIR KOTA MAMUJU  
(KECAMATAN MAMUJU)

1:25.000

*Legenda :*

- - - Batas Kecamatan

**JALAN***Dosen Pembimbing :*

1. Ir. H. Nurdin Mone, S.E., S.T., MSP
2. Risnawati K.S.T., M.Si

*Mahasiswa :*

Nursaidah As'ad  
60800114080

*Sumber Peta :*

1. KTRW Kabupaten Mamuju 2011-2031
2. BPBD Kab. Mamuju
3. Citra Google Earth
4. SHP Potensi Desa
5. Survei Lapangan



TEKNIK PERENCANAAN WILAYAH DAN KOTA  
FAKULTAS SAINS DAN TEKNOLOGI  
UNIVERSITAS ISLAM NEGERI ALAUDDIN  
MAKASSAR  
2018

## B. Gambaran Umum Kecamatan Simboro

### 1. Geografi dan Administrasi Kecamatan Simboro

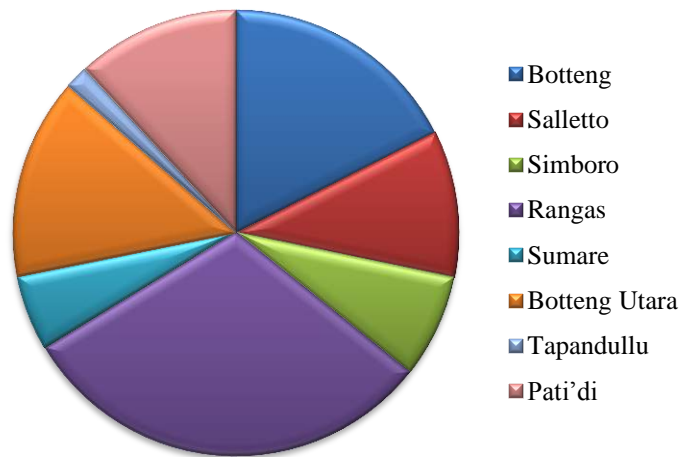
Kecamatan Simboro memiliki luas wilayah sebesar 111,94 km<sup>2</sup> yang secara administratif terbagi ke dalam 8 desa/kelurahan. Berdasarkan posisi geografisnya, Kecamatan Simboro berbatasan dengan:

- a. Sebelah utara berbatasan dengan Selat Makassar
- b. Sebelah selatan berbatasan dengan Kecamatan Tapalang
- c. Sebelah barat berbatasan dengan Kecamatan Tapalang Barat
- d. Sebelah timur berbatasan dengan Kecamatan Mamuju.

Tabel 11. Luas Wilayah Menurut Desa/Kelurahan di Kecamatan Simboro Tahun 2016

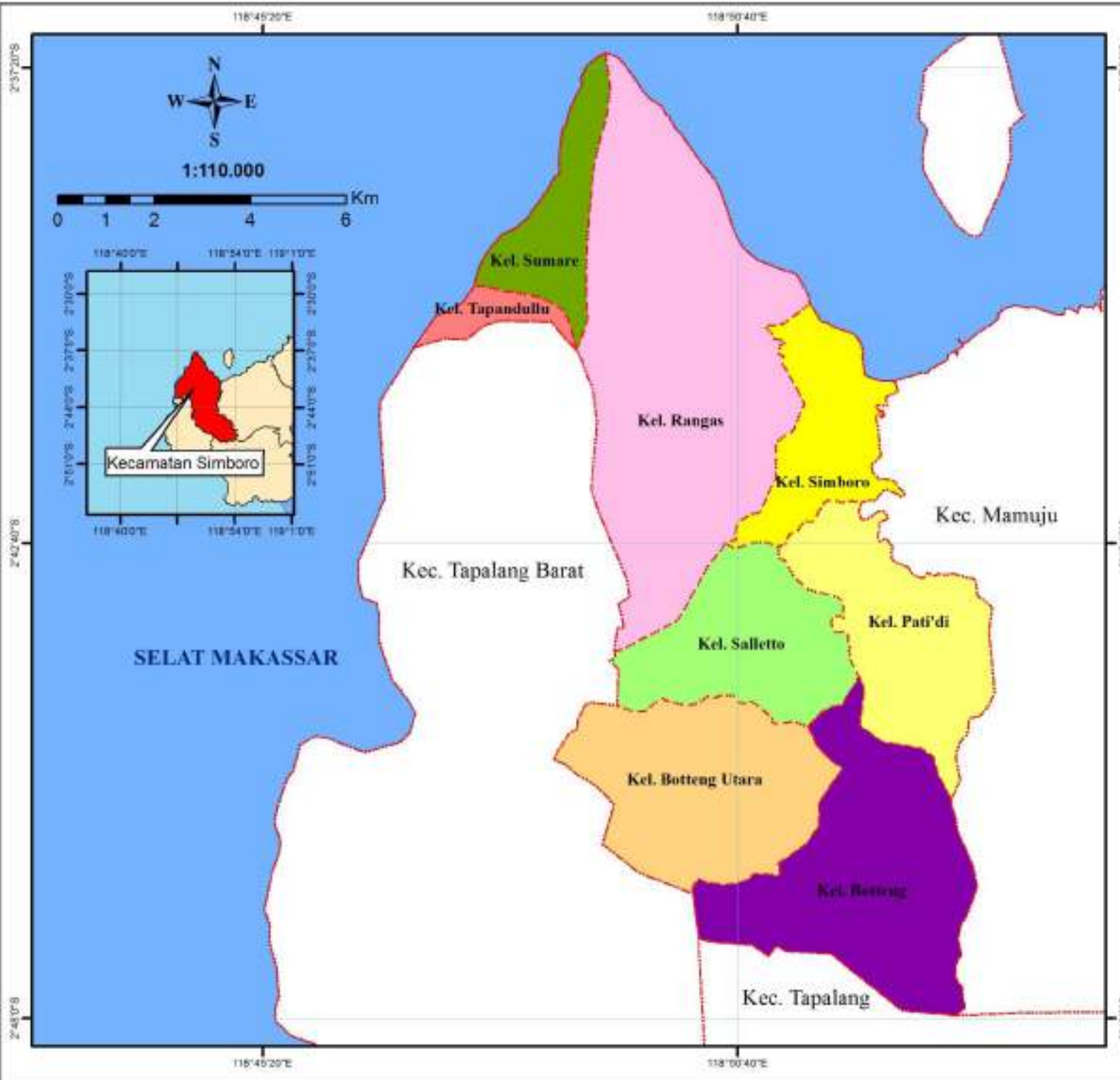
No	Desa/Kelurahan	Luas (Ha)	Persentase
1	Botteng	1.969	17,59
2	Salletto	1.190	10,63
3	Simboro	839	7,50
4	Rangas	3.432	30,66
5	Sumare	612	5,47
6	Botteng Utara	1.636	14,61
7	Tapandullu	189	1,69
8	Pati'di	1.327	11,85
	Jumlah	11.194	100,00

Sumber: Kecamatan Simboro Dalam Angka 2017



Gambar 12. Diagram Persentase Luas Wilayah Menurut Desa/Kelurahan di Kecamatan Simboro

Desa / kelurahan dengan wilayah paling luas adalah Kelurahan Rangas dengan luas wilayah  $34,32 \text{ km}^2$  atau 30,66 persen dari luas Kecamatan Simboro. Sementara, desa / kelurahan dengan wilayah paling sempit adalah Desa Tapandullu dengan luas wilayah  $1,89 \text{ km}^2$  atau 1,69 persen dari luas wilayah Kecamatan Simboro.



*Judul Skripsi :*  
**ANALISIS TINGKAT KERAWANAN BANJIR TERHADAP UPAYA PENGURANGAN DAMPAK BANJIR DI KELURAHAN SIMBORO KECAMATAN SIMBORO KOTA MAMUJU**

*Judul Gambar :*  
**PETA ADMINISTRASI KECAMATAN SIMBORO**

- Legenda :*
- BATAS ADMINISTRASI**
    - Batas Kecamatan
    - - - Batas Kelurahan
    - Jalan
    - KELURAHAN SIMBORO
  - PERAIRAN**
    - Sempadan Pantai
    - Sungai
    - Laut
  - Batas Kelurahan**
    - BOTTENG
    - BOTTENG UTARA
    - PATI'DI
    - RANGAS
    - SALLETO
    - SIMBORO
    - SUMARE
    - TAPANDULLU

*Dosen Pembimbing :*  
**1. Ir. H. Nurdin Mone, S.E.,S.T.,MSP**  
**2. Risnawati K,S.T.,M.Si**

*Mahasiswa :*  
**Nursaidah As'ad**  
**60800114080**

*Sumber Peta :*  
**1. RTRW Kabupaten Mamuju 2011-2031**  
**2. Citra Google Earth**  
**3. SHP Potensi Desa**



## 2. Kondisi Fisik Dasar

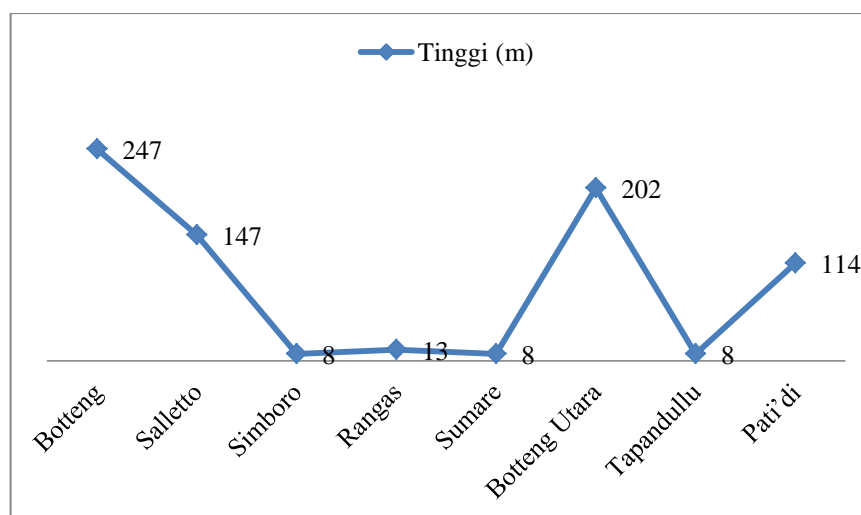
### a. Topografi dan Kemiringan Lereng

Topografi Kecamatan Simboro berada pada kisaran ketinggian 8 – 247 meter di atas permukaan laut.

Tabel 12. Tinggi Wilayah di Atas Permukaan Laut (DPL) Menurut Desa/Kelurahan di Kecamatan Simboro Tahun 2016

No	Desa/Kelurahan	Ibukota Desa/kelurahan	Tinggi (m)	Jarak ke Ibukota Kecamatan	Jarak ke Ibukota Kabupaten
1	Botteng	Botteng	247	23	20
2	Salletto	Salletto	147	12	11
3	Simboro	Karema Selatan	8	4	2
4	Rangas	Rangas	13	0	6
5	Sumare	Sumare	8	7	13
6	Botteng Utara	Pasada	202	19	18
7	Tapandullu	Tapandullu	8	11	17
8	Pati'di	Pati'di	114	8	7

Sumber: Kecamatan Simboro Dalam Angka 2017



Gambar 14. Grafik Tinggi Wilayah di Atas Permukaan Laut Menurut Desa/Kelurahan di Kecamatan Simboro

Berdasarkan gambar 4.10.diatas, Desa Botteng merupakan desa yang berada pada wilayah tertinggi di Kecamatan Simboro yaitu berada pada ketinggian 247 mdpl. Sedangkan desa/kelurahan yang berada pada ketinggian rendah diantaranya adalah Kelurahan Simboro, Sumare dan Tapandullu dengan ketinggian 8 mdpl.

Tabel 13. Letak Geografis Menurut Desa/Kelurahan di Kecamatan Simboro Tahun 2016

No	Desa/Kelurahan	Pesisir	Bukan Pesisir
1	Botteng	-	✓
2	Salletto	-	✓
3	Simboro	✓	-
4	Rangas	✓	-
5	Sumare	✓	-
6	Botteng Utara	-	✓
7	Tapandullu	✓	-
8	Pati'di	-	✓
	Jumlah	4	4

Sumber: Kecamatan Simboro Dalam Angka 2017

Berdasarkan Tabel 4.11. diatas, desa/kelurahan di Kecamatan Simboro terdiri dari empat desa/kelurahan yang berada di wilayah pesisir dan empat desa/kelurahan yang terletak di wilayah bukan pesisir.

#### **b. Geologi dan Struktur Tanah**

Kondisi Geologi di Kecamatan Simboro meliputi bahan galian konstruksi berupa Granit, dan bahan galian industri berupa Tuff.

#### **c. Hidrologi dan Sumber Daya Air**

Hampir seluruh kecamatan di Kabupaten Mamuju dilintasi oleh sungai. Terdapat banyak sungai-sungai kecil yang berfungsi sebagai drainase bagi daerah pedataran pantai. adapun beberapa sungai yang

terdapat di Kecamatan Simboro diantaranya adalah Sungai Balihana, Sungai Karema, dan Sungai Tambayako.

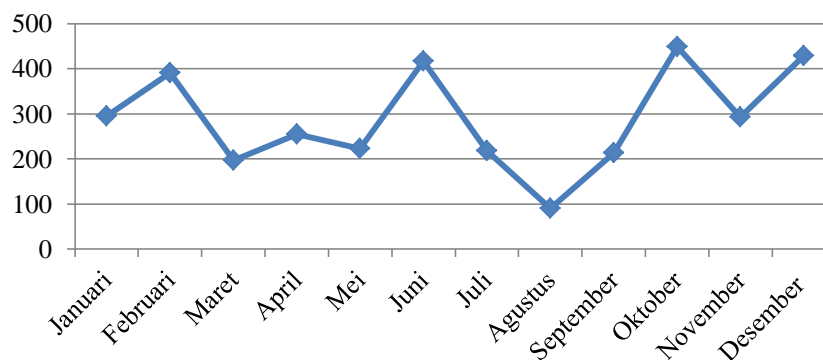
#### d. Klimatologi

Tingkat curah hujan di suatu wilayah dipengaruhi oleh keadaan iklim. Selama 2016 di Kecamatan Simboro, tingkat curah hujan tertinggi terjadi pada bulan Oktober, yaitu sebanyak 449 mm<sup>3</sup>.

Tabel 14. Jumlah Curah Hujan dan Hari Hujan Menurut Bulan di Kecamatan Simboro Tahun 2016

No	Bulan	Curah Hujan	Hari Hujan
1	Januari	295,00	20
2	Februari	390,00	14
3	Maret	197,00	13
4	April	254,00	14
5	Mei	223,00	20
6	Juni	417,00	20
7	Juli	218,00	11
8	Agustus	90,00	7
9	September	213,00	14
10	Oktober	449,00	19
11	November	293,00	19
12	Desember	428,00	15
	<b>Rata-rata</b>	<b>288,92</b>	<b>15,5</b>

Sumber: Kecamatan Simboro Dalam Angka 2017



Gambar 15. Grafik Curah Hujan Menurut Bulan di Kecamatan Simboro tahun 2016

## e. Aspek Kependudukan

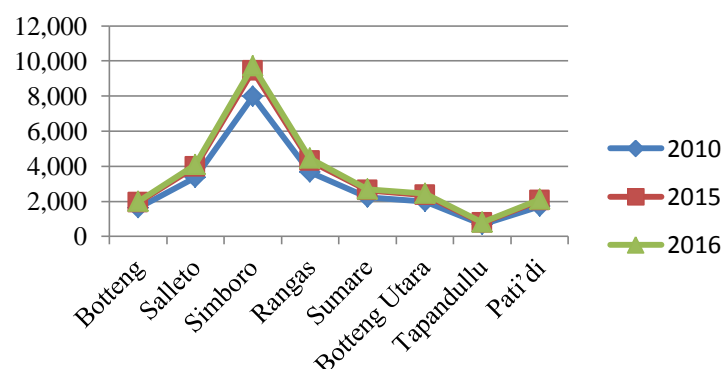
### 1) Jumlah dan Pertumbuhan Penduduk

Demografi Kecamatan Simboro hingga tahun 2016 menunjukkan kenaikan angka yang signifikan. Hasil catatan registrasi pada biro pusat statistik (BPS) menunjukkan Kecamatan Simboro saat ini dihuni penduduk sebanyak 28.241 jiwa. Adapun pertumbuhan penduduk dirinci menurut kelurahan di Kecamatan Simboro.

Tabel 15. Jumlah Penduduk Menurut Desa/Kelurahan di Kecamatan Simboro Tahun 2010, 2015 dan 2016

No	Desa/Kelurahan	Jumlah Penduduk		
		2010	2015	2016
1	Botteng	1.625	1.920	1.978
2	Salleto	3.363	3.973	4.093
3	Simboro	7.973	9.418	9.706
4	Rangas	3.645	4.305	4.436
5	Sumare	2.215	2.617	2.697
6	Botteng Utara	1.993	2.354	2.426
7	Tapandullu	663	783	807
8	Pati'di	1.723	2.035	2.098
	<b>Kecamatan Simboro</b>	23.200	27.405	28.241

Sumber: Kecamatan Simboro Dalam Angka 2017



Gambar 16. Diagram jumlah penduduk menurut desa/kelurahan di Kecamatan Simboro tahun 2016

Berdasarkan pendataan jumlah penduduk di Kecamatan Simboro memperlihatkan peningkatan jumlah penduduk dari tahun ke tahun. Desa/kelurahan dengan jumlah penduduk terbesar adalah Kelurahan Simboro dengan jumlah 9.706 jiwa.

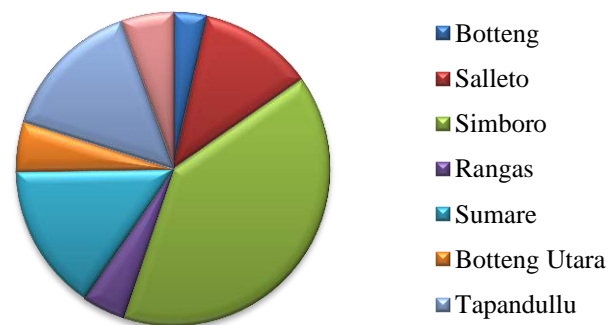
## 2) Kepadatan Penduduk

Adapun kepadatan penduduk menurut desa/kelurahan di Kecamatan Simboro dirinci sebagai berikut:

Tabel 16. Kepadatan Penduduk Menurut Desa/Kelurahan di Kecamatan Simboro Tahun 2016

No	Desa/Kelurahan	Jumlah Penduduk (jiwa)	Luas Wilayah (km <sup>2</sup> )	Kepadatan Penduduk (jiwa/km <sup>2</sup> )	Persentase (%)
1	Botteng	1.978	19,69	100	0,20
2	Salleto	4.093	11,90	344	0,12
3	Simboro	9.706	8,39	1157	0,08
4	Rangas	4.436	34,32	129	0,34
5	Sumare	2.697	6,12	441	0,06
6	Botteng Utara	2.426	16,36	148	0,16
7	Tapandullu	807	1,89	427	0,02
8	Pati'di	2.098	13,27	158	0,13
	<b>Rata-Rata</b>			363	0,14

Sumber: Kecamatan Simboro Dalam Angka 2017



Gambar 17. Diagram Kepadatan Penduduk Menurut Desa/Kelurahan di Kecamatan Simboro tahun 2016

Rata-rata kepadatan penduduk di Kecamatan Simboro adalah 363 jiwa/km<sup>2</sup>. Kepadatan penduduk di tiap kelurahan di Kecamatan Simboro memberikan informasi bahwa peningkatan aktivitas penduduk pada Kelurahan Simboro lebih mendominasi dibandingkan dengan kelurahan sekitarnya, hal tersebut disebabkan oleh tingkat kepadatan penduduk sebesar 1.157 jiwa/km<sup>2</sup>.

## **C. Gambaran Umum Lokasi Penelitian**

### **1. Geografi dan Administrasi Kelurahan Simboro**

Kelurahan Simboro merupakan salah satu kelurahan yang berada di Kecamatan Simboro dengan luas wilayah sebesar 839 Ha. Kelurahan Simboro memiliki 8 (delapan) dusun/lingkungan yang terdiri dari lingkungan Karema Selatan, Pamobong, Pamobong Mandiri, Salupangi, Simboro, Simbuang, Simbuang II dan Tambayako.

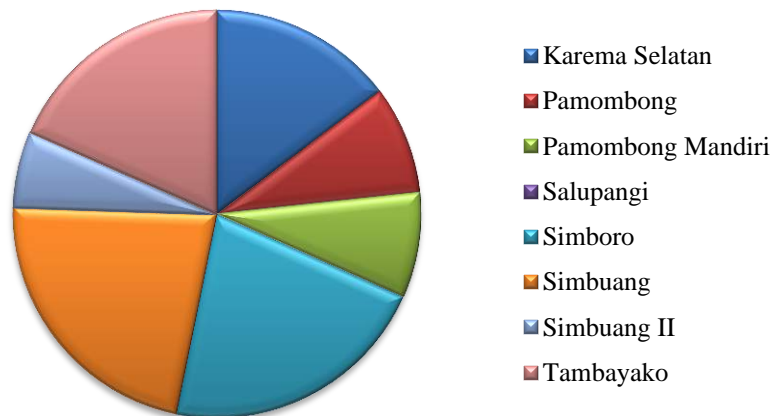
Secara geografis Kelurahan Simboro berbatasan dengan:

- a. Sebelah Utara berbatasan dengan Selat Makassar,
- b. Sebelah Selatan berbatasan dengan Desa Pati'di,
- c. Sebelah Barat berbatasan dengan Kelurahan Rangas,
- d. Sebelah Timur berbatasan dengan Kelurahan Karema, Kecamatan Mamuju.

Tabel 17. Luas Wilayah Menurut Dusun/Lingkungan di Kelurahan Simboro Tahun 2016

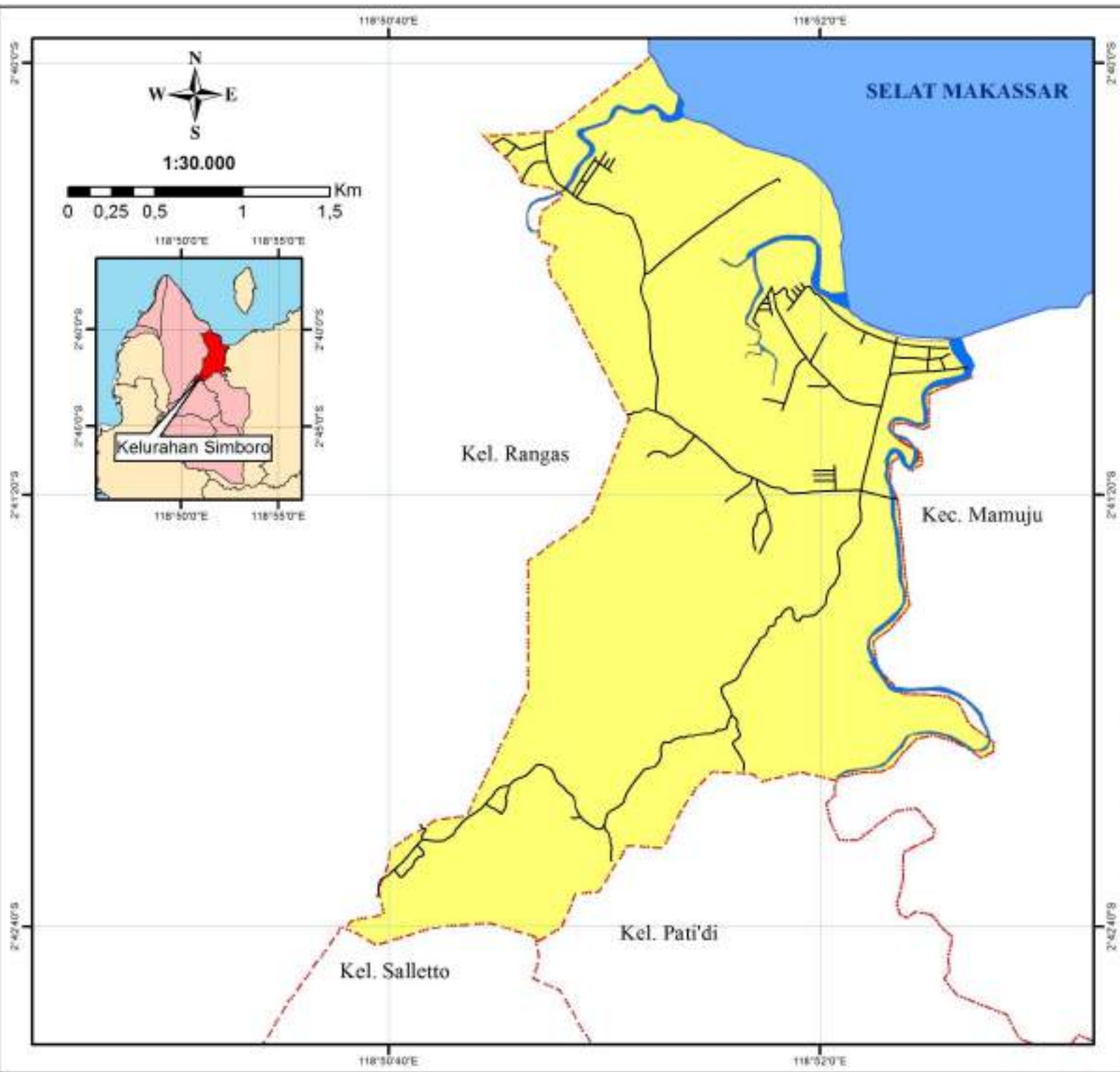
No	Dusun/Lingkungan	Luas (Ha)	Persentase (%)
1	Karema Selatan	97,50	11,62
2	Pamombang	56,95	6,79
3	Pamombang Mandiri	55,44	6,61
4	Salupangi	176,31	21,01
5	Simboro	142,75	17,01
6	Simbuang	147,79	17,62
7	Simbuang II	39,99	4,77
8	Tambayako	56,95	14,57
	Jumlah	839,00	100,00

Sumber: Kecamatan Simboro Dalam Angka 2017



Gambar 18. Diagram Luas Wilayah Menurut Dusun/Lingkungan di Kelurahan Simboro Tahun 2016

Diagram diatas menunjukkan bahwa dusun/lingkungan dengan luas wilayah terbesar yakni Lingkungan Salupangi dengan luas wilayah 176,31 Ha dengan persentase 21,01% dari keseluruhan luas wilayah Kelurahan Simboro. Sedangkan dusun/lingkungan dengan luas wilayah terkecil adalah Lingkungan Simbuang II dengan luas wilayah 39,99 Ha dengan persentase 4,77% dari luas wilayah Kelurahan Simboro.



*Judul Skripsi :*  
**ANALISIS TINGKAT KERAWANAN BANJIR TERHADAP UPAYA PENGURANGAN DAMPAK BANJIR DI KELURAHAN SIMBORO KECAMATAN SIMBORO KOTA MAMUJU**

*Judul Gambar :*  
**PETA ADMINISTRASI KELURAHAN SIMBORO**

- Legenda :*
- BATAS ADMINISTRASI**
- Batas Kecamatan
  - Batas Kelurahan
  - Jalan
  - KELURAHAN SIMBORO**
- PERAIRAN**
- Sempadan Pantai
  - Sungai
  - Laut

*Dosen Pembimbing :*

1. Ir. H. Nurdin Mone, S.E.,S.T.,MSP
2. Risnawati K,S.T.,M.Si

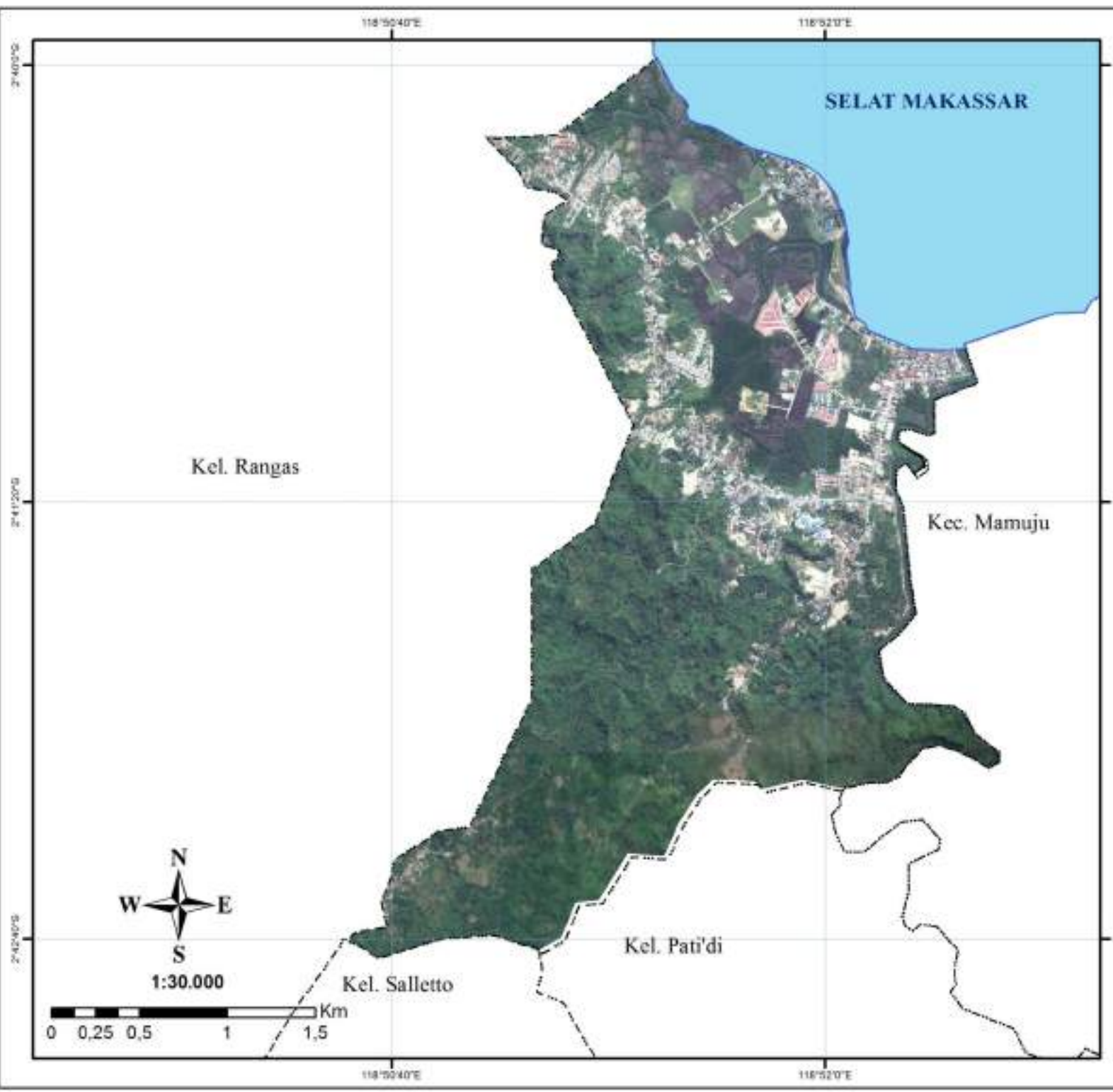
*Mahasiswa :*

**Nursaidah As'ad**  
**60800114080**

*Sumber Peta :*

1. RTRW Kabupaten Mamuju 2011-2031
2. Citra Google Earth
3. SHP Potensi Desa





*Judul Skripsi :*  
**ANALISIS TINGKAT KERAWANAN BANJIR TERHADAP UPAYA PENGURANGAN DAMPAK BANJIR DI KELURAHAN SIMBORO KECAMATAN SIMBORO KOTA MAMUJU**

*Judul Gambar :*  
**PETA CITRA KELURAHAN SIMBORO**

*Legenda :*

- Batas Kecamatan
- Batas Kelurahan
- Laut

*Dosen Pembimbing :*

- 1. Ir. H. Nurdin Mone, S.E.,S.T.,MSP**
- 2. Risnawati K.S.T.,M.Si**

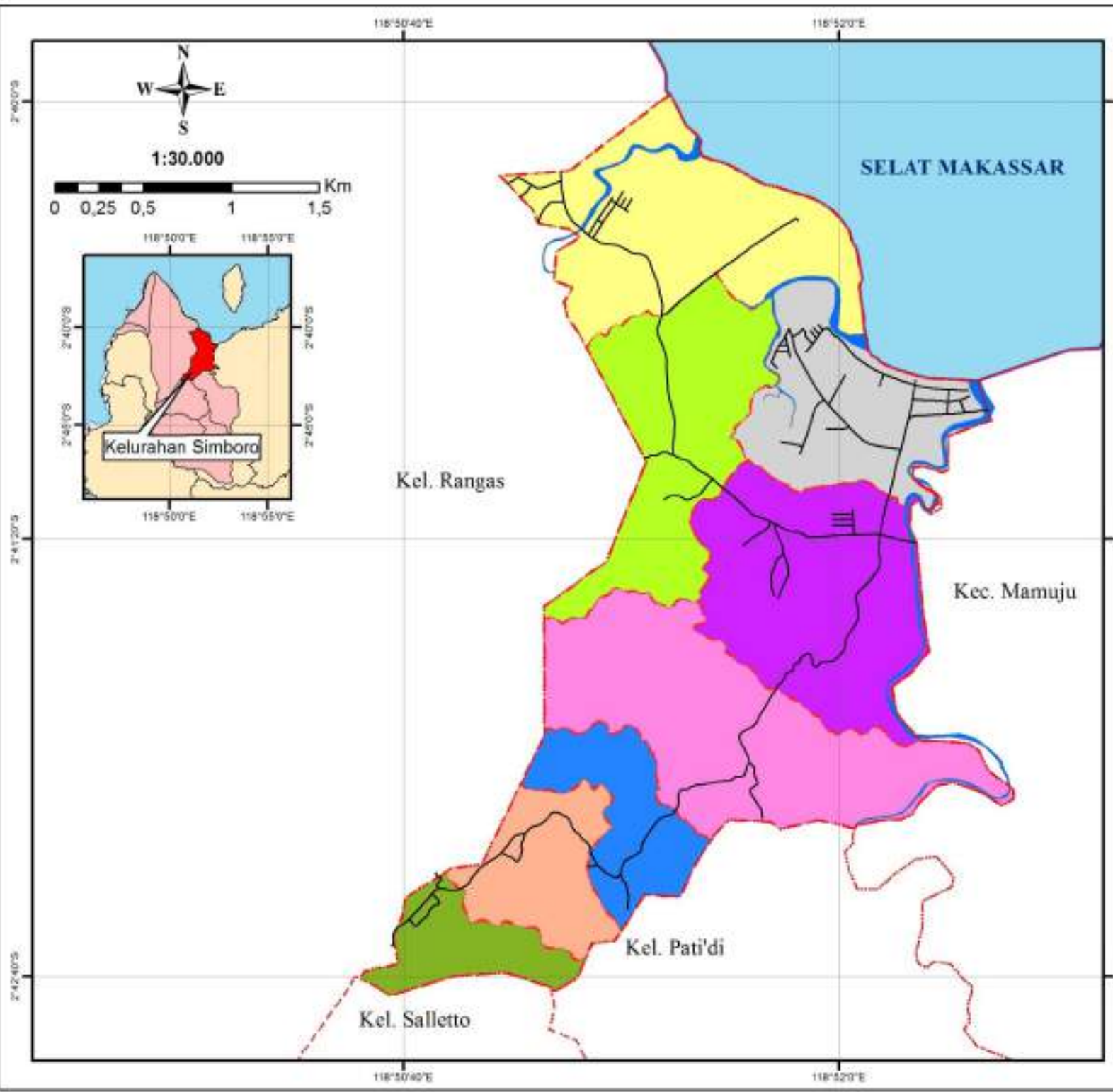
*Mahasiswa :*

**Nursaidah As'ad**  
**60800114080**

*Sumber Peta :*

- 1. RTRW Kabupaten Mamuju 2011-2031**
- 2. Citra Google Earth**
- 3. SHP Potensi Desa**


**TEKNIK PERENCANAAN WILAYAH DAN KOTA**  
**FAKULTAS SAINS DAN TEKNOLOGI**  
**UNIVERSITAS ISLAM NEGERI ALAUDDIN**  
**MAKASSAR**  
**2018**



*Judul Skripsi :*  
**ANALISIS TINGKAT KERAWANAN BANJIR  
 TERHADAP UPAYA PENGURANGAN DAMPAK BANJIR  
 DI KELURAHAN SIMBORO KECAMATAN SIMBORO  
 KOTA MAMUJU**

*Judul Gambar :*  
**PETA BATAS LINGKUNGAN  
 KELURAHAN SIMBORO**

- Legenda :*
- BATAS ADMINISTRASI**
- Batas Kecamatan
  - Batas Kelurahan
  - Batas Lingkungan
  - Jalan
- PERAIRAN**
- Sempadan Pantai
  - Sungai
  - Laut
- BATAS LINGKUNGAN**
- Pamobong
  - Salupangi
  - Simbuang II
  - Karema Selatan
  - Pamobong Mandiri
  - Simboro
  - Simbuang
  - Tambayako

*Dosen Pembimbing :*

1. Ir. H. Nurdin Mone, S.E.,S.T.,MSP
2. Risnawati K,S.T.,M.Si

*Mahasiswa :*  
**Nursaidah As'ad  
 60800114080**

*Sumber Peta :*

1. RTRW Kabupaten Mamuju 2011-2031
2. Citra Google Earth
3. SHP Potensi Desa

## 2. Kondisi Fisik Dasar

### a. Topografi dan Kemiringan Lereng

Kelurahan Simboro umumnya menempati kemiringan lereng 1-5 % tersebar pada kawasan pesisir. Kemiringan 5-40% tersebar pada dataran tinggi yang dominan penggunaan lahan berupa hutan rimba.

Secara geografis, Kelurahan Simboro berada pada wilayah pesisir dengan ketinggian 0-250 mdpl. Dusun/lingkungan dengan ketinggian rendah diantaranya adalah Dusun Simboro, Karema Selatan, Simbuang, Simbuang Dua dan Tambayako. Sedangkan lingkungan dengan topografi tinggi diantaranya adalah Lingkungan Pamombong, Pamombong Mandiri, dan Salupangi.

### b. Geologi dan Struktur Tanah

Kondisi Geologi di Kelurahan Simboro meliputi bahan galian konstruksi berupa Granit, dan bahan galian industri berupa Tuff.

Jenis tanah yang ada di Kelurahan Simboro merupakan jenis tanah Podsolik berwarna merah kuning. Menurut *United State Departement of Agriculture*, tanah Podsolik merupakan bagian dari tanah ultisol. Ultisol adalah tanah yang sudah mengalami pencucian pada iklim tropis dan sub tropis. Tanah ultisol bersifat agak lembab karena dari batu kapur, batu andesit, dan tufa cenderung mempunyai tekstur yang halus seperti liat halus.

### c. Curah Hujan

Karakteristik iklim Kelurahan Simboro memperlihatkan jumlah curah hujan yang cukup tinggi dalam setahun. Kelurahan Simboro merupakan daerah yang beriklim tropis dengan jumlah curah hujan antara 2101-2300 mm<sup>2</sup> dalam satu tahun.

### d. Penggunaan Lahan

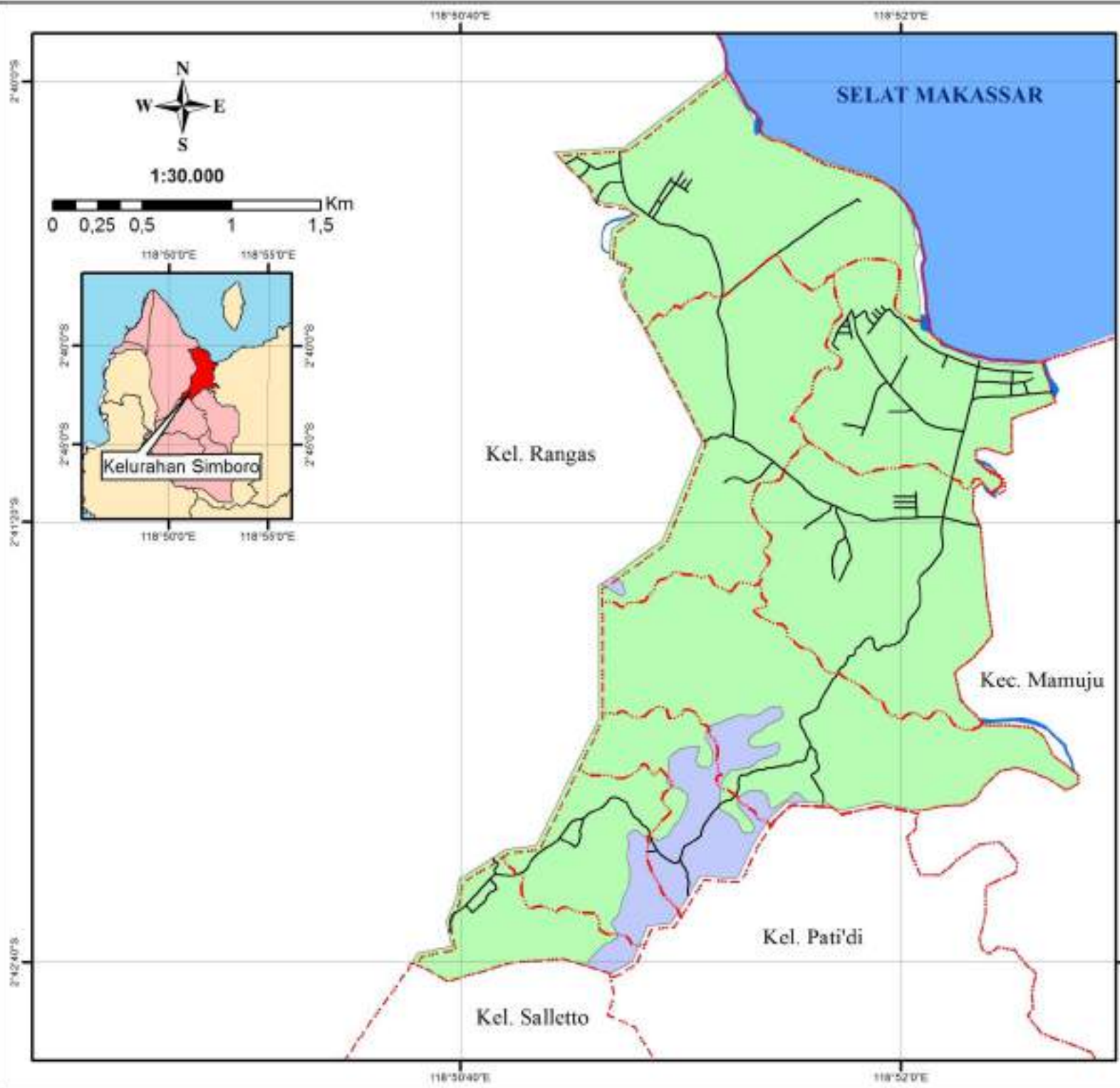
Tata guna lahan di Kelurahan Simboro secara umum didominasi oleh hutan rimba dan semak belukar pada daerah dataran tinggi, sedang pada daerah dataran rendah (pesisir) didominasi oleh sawah, air tambak, permukiman dan tempat kegiatan,

Tabel 18. Penggunaan Lahan Kelurahan Simboro Tahun 2016

No.	Penggunaan Lahan	Luas (Ha)	Persentase (%)
1.	Air Tambak	30,23	3,60
2.	Air Tawar Sungai	21,04	2,51
3.	Hutan Rimba	334,36	39,85
4.	Perkebunan/Kebun	18,15	2,16
5.	Permukiman dan tempat kegiatan	82,55	9,84
6.	Sawah	91,48	10,90
7.	Semak belukar/ alang-alang	179,90	21,44
8.	Tanah kosong/ gundul	2,38	0,28
9.	Tegalan/ladang	78,91	9,41
	<b>Jumlah</b>	839	100,00

Sumber: Profil Kelurahan Simboro Tahun 2016-2017

Berdasarkan rincian tabel 4.15 di atas, penggunaan lahan terbesar di Kelurahan Simboro adalah Hutan Rimba dengan luas 334,36 Ha atau sebesar 39,85%. Sedangkan penggunaan lahan paling sedikit yaitu tanah kosong/ gundul dengan luas wilayah 2,38 Ha atau sebesar 0,28 % dari luas wilayah Kelurahan Simboro.



*Judul Skripsi :*  
**ANALISIS TINGKAT KERAWANAN BANJIR TERHADAP UPAYA PENGURANGAN DAMPAK BANJIR DI KELURAHAN SIMBORO KECAMATAN SIMBORO KOTA MAMUJU**

*Judul Gambar :*  
**PETA TOPOGRAFI KELURAHAN SIMBORO**

*Legenda :*

**BATAS ADMINISTRASI**

- Batas Kecamatan
- ..... Batas Kelurahan
- Batas Lingkungan
- Jalan

**PERAIRAN**

- Sempadan Pantai
- Sungai
- Laut

**KETINGGIAN**

- 0-100
- 100-250

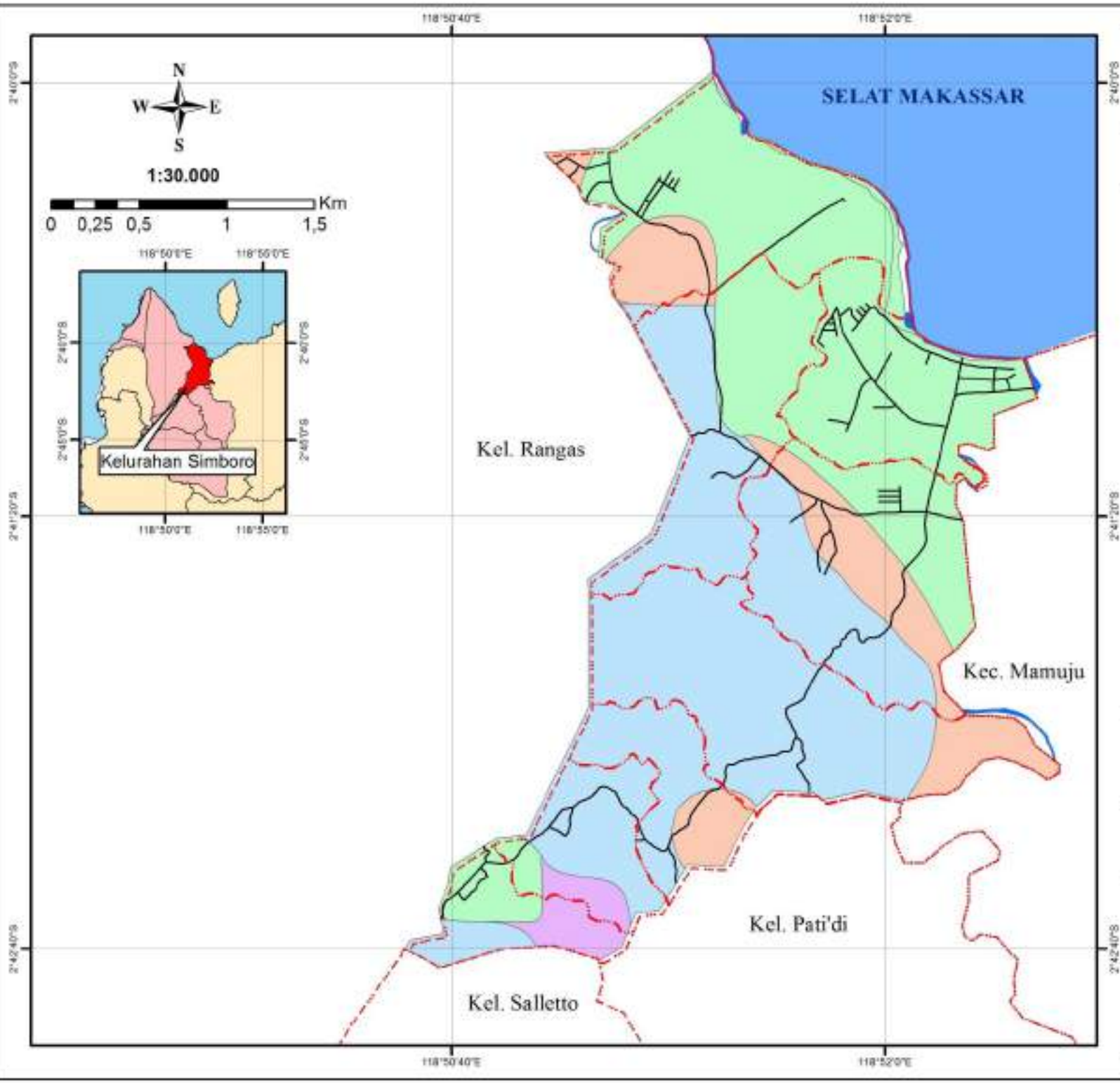
*Dosen Pembimbing :*

1. Ir. H. Nurdin Mone, S.E.,S.T.,MSP
2. Risnawati K,S.T.,M.Si

*Mahasiswa :*  
**Nursaidah As'ad**  
**60800114080**

*Sumber Peta :*

1. RTRW Kabupaten Mamuju 2011-2031
2. Citra Google Earth
3. SHP Potensi Desa



**Judul Skripsi :**  
**ANALISIS TINGKAT KERAWANAN BANJIR TERHADAP UPAYA PENGURANGAN DAMPAK BANJIR DI KELURAHAN SIMBORO KECAMATAN SIMBORO KOTA MAMUJU**

**Judul Gambar :**  
**PETA KEMIRINGAN LERENG KELURAHAN SIMBORO**

**Legenda :**

**BATAS ADMINISTRASI**

- Batas Kecamatan
- Batas Kelurahan
- Batas Lingkungan
- Jalan

**PERAIRAN**

- Sempadan Pantai
- Sungai
- Laut

**KEMIRINGAN LERENG**

- 0-2
- 2-5
- 5-15
- 15-40

**Dosen Pembimbing :**

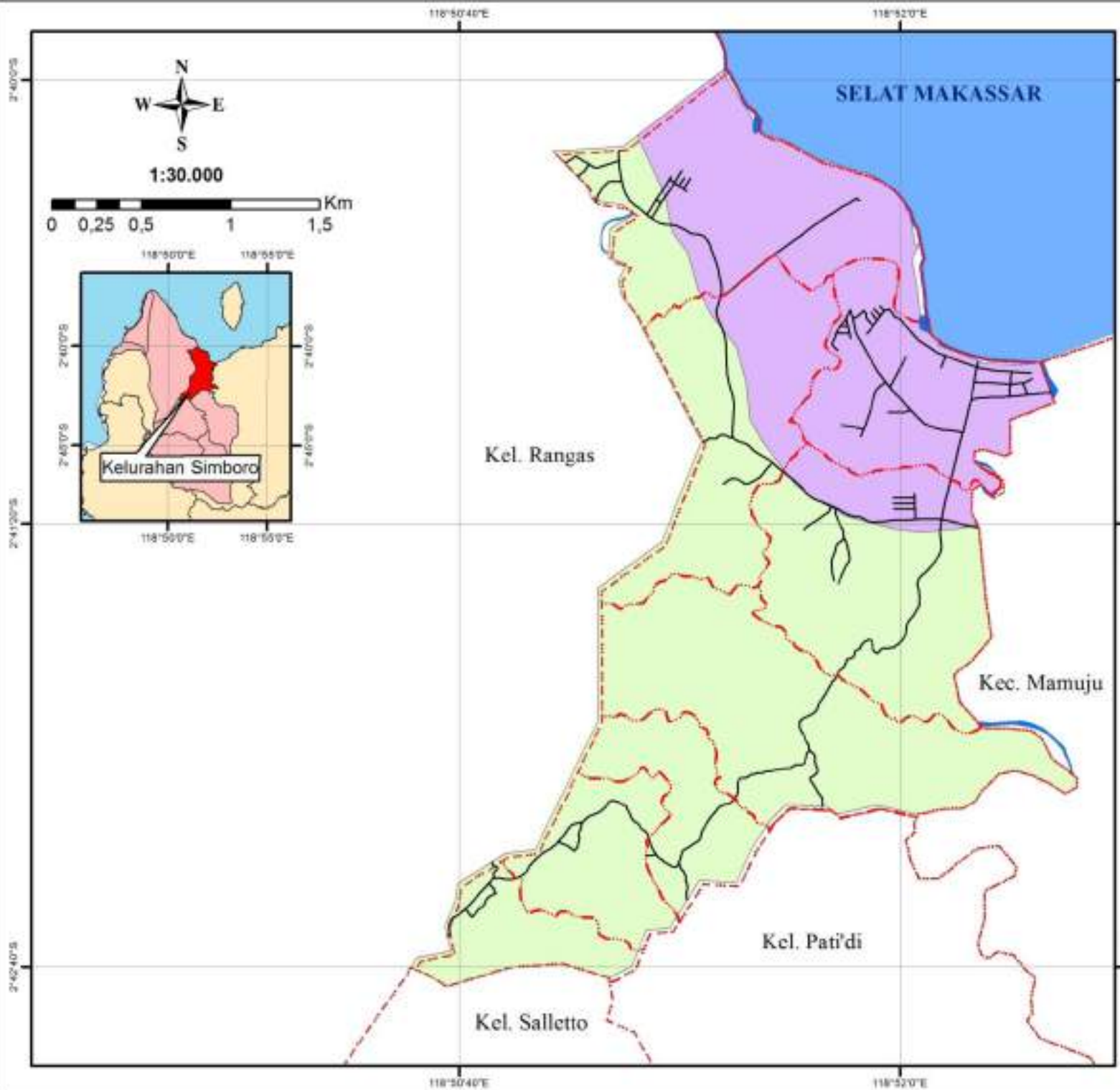
1. Ir. H. Nurdin Mone, S.E.,S.T.,MSP
2. Risnawati K,S.T.,M.Si

**Mahasiswa :**  
**Nursaidah As'ad**  
**60800114080**

**Sumber Peta :**

1. RTRW Kabupaten Mamuju 2011-2031
2. Citra Google Earth
3. SHP Potensi Desa

**UNIVERSITAS ISLAM NEGERI ALAUDDIN MAKASSAR**  
**2018**



*Judul Skripsi :*  
**ANALISIS TINGKAT KERAWANAN BANJIR TERHADAP UPAYA PENGURANGAN DAMPAK BANJIR DI KELURAHAN SIMBORO KECAMATAN SIMBORO KOTA MAMUJU**

*Judul Gambar :*  
**PETA GEOLOGI KELURAHAN SIMBORO**

- Legenda :*
- BATAS ADMINISTRASI**
- Batas Kecamatan
  - - - Batas Kelurahan
  - - - Batas Lingkungan
  - Jalan
- PERAIRAN**
- Sempadan Pantai
  - Sungai
  - Laut
- GEOLOGI**
- Batu Gunungapi Adang
  - Endapan Permukaan Tak Bernama
  - Formasi Mamuju

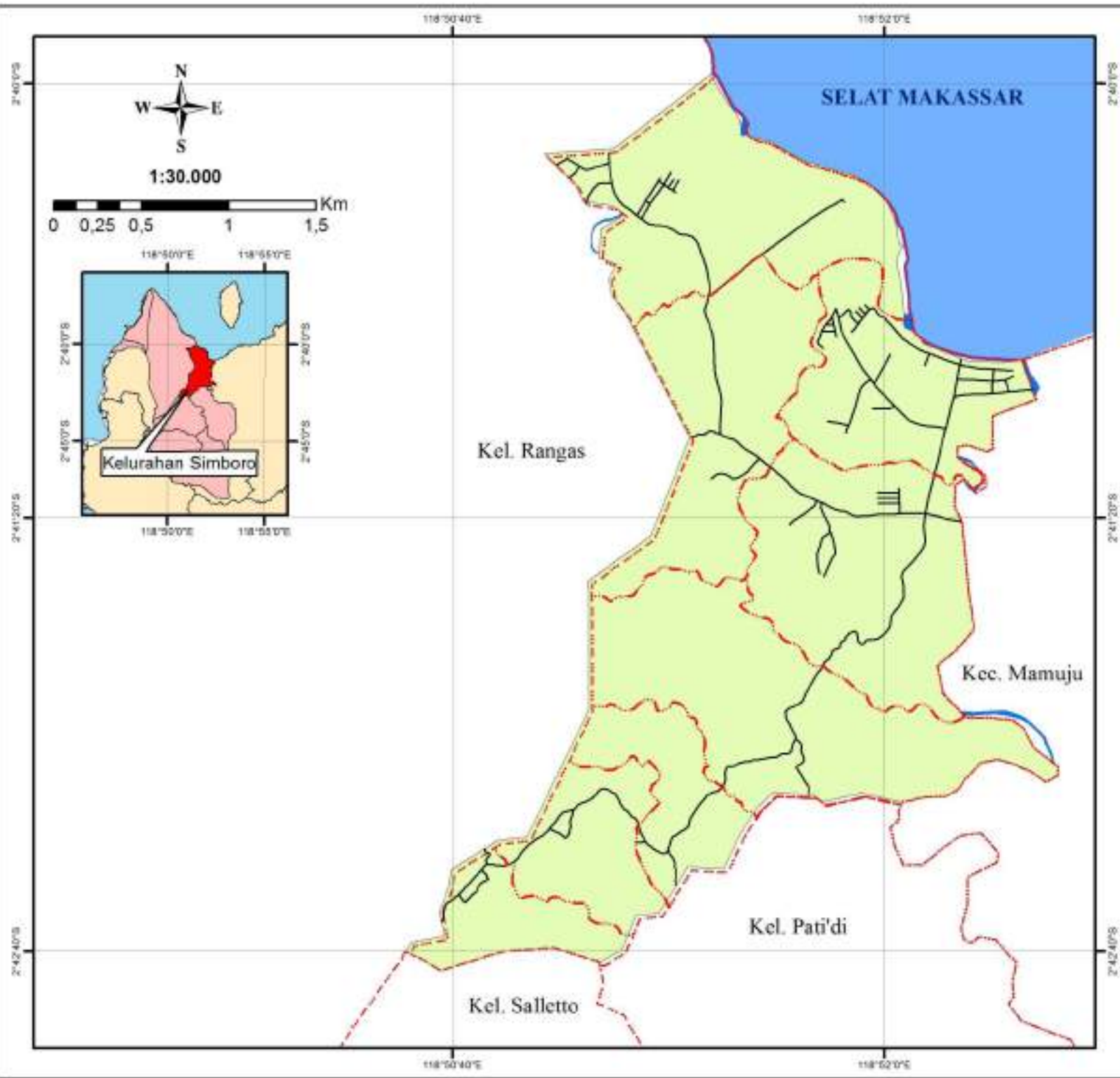
*Dosen Pembimbing :*

1. Ir. H. Nurdin Mone, S.E., S.T., MSP
2. Risnawati K, S.T., M.Si

*Mahasiswa :*  
**Nursaidah As'ad**  
**60800114080**

*Sumber Peta :*

1. RTRW Kabupaten Mamuju 2011-2031
2. Citra Google Earth
3. SHP Potensi Desa



*Judul Skripsi :*  
**ANALISIS TINGKAT KERAWANAN BANJIR TERHADAP UPAYA PENGURANGAN DAMPAK BANJIR DI KELURAHAN SIMBORO KECAMATAN SIMBORO KOTA MAMUJU**

*Judul Gambar :*  
**PETA JENIS TANAH KELURAHAN SIMBORO**

- Legenda :*
- BATAS ADMINISTRASI**
- Batas Kecamatan
  - - - Batas Kelurahan
  - Batas Lingkungan
  - Jalan
- PERAIRAN**
- Sempadan Pantai
  - Sungai
  - Laut
- JENIS TANAH**
- Podsolik Merah Kuning

*Dosen Pembimbing :*

1. Ir. H. Nurdin Mone, S.E.,S.T.,MSP
2. Risnawati K.S.T.,M.Si

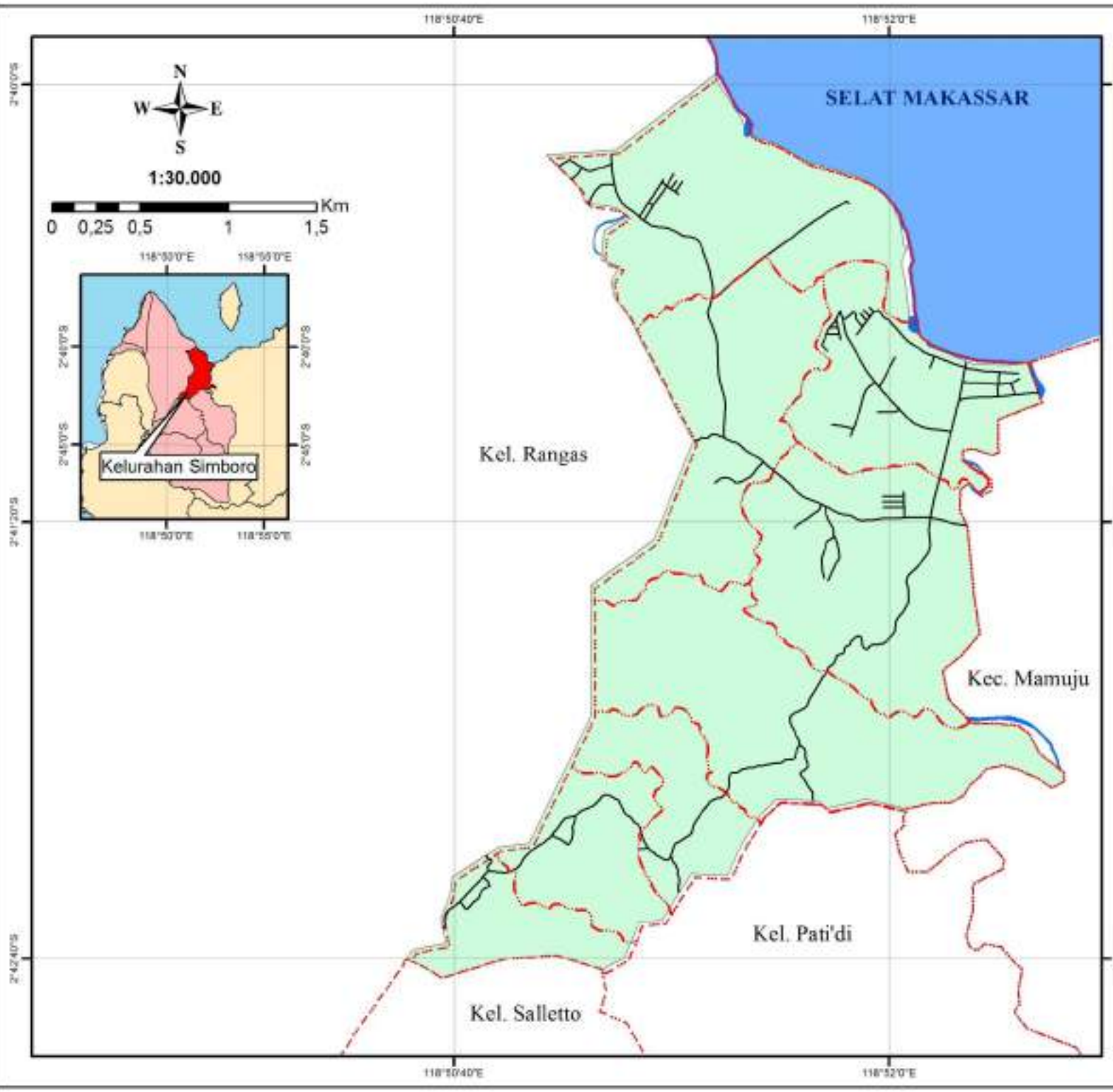
*Mahasiswa :*

**Nursaidah As'ad**  
**60800114080**

*Sumber Peta :*

1. RTRW Kabupaten Mamuju 2011-2031
2. Citra Google Earth
3. SHP Potensi Desa





*Judul Skripsi :*  
**ANALISIS TINGKAT KERAWANAN BANJIR TERHADAP UPAYA PENGURANGAN DAMPAK BANJIR DI KELURAHAN SIMBORO KECAMATAN SIMBORO KOTA MAMUJU**

*Judul Gambar :*  
**PETA CURAH HUJAN KELURAHAN SIMBORO**

- Legenda :*
- BATAS ADMINISTRASI**
- Batas Kecamatan
  - - - Batas Kelurahan
  - · · Batas Lingkungan
  - Jalan
- PERAIRAN**
- Sempadan Pantai
  - Sungai
  - Laut
- CURAH HUJAN**
- 2101 - 2300

*Dosen Pembimbing :*

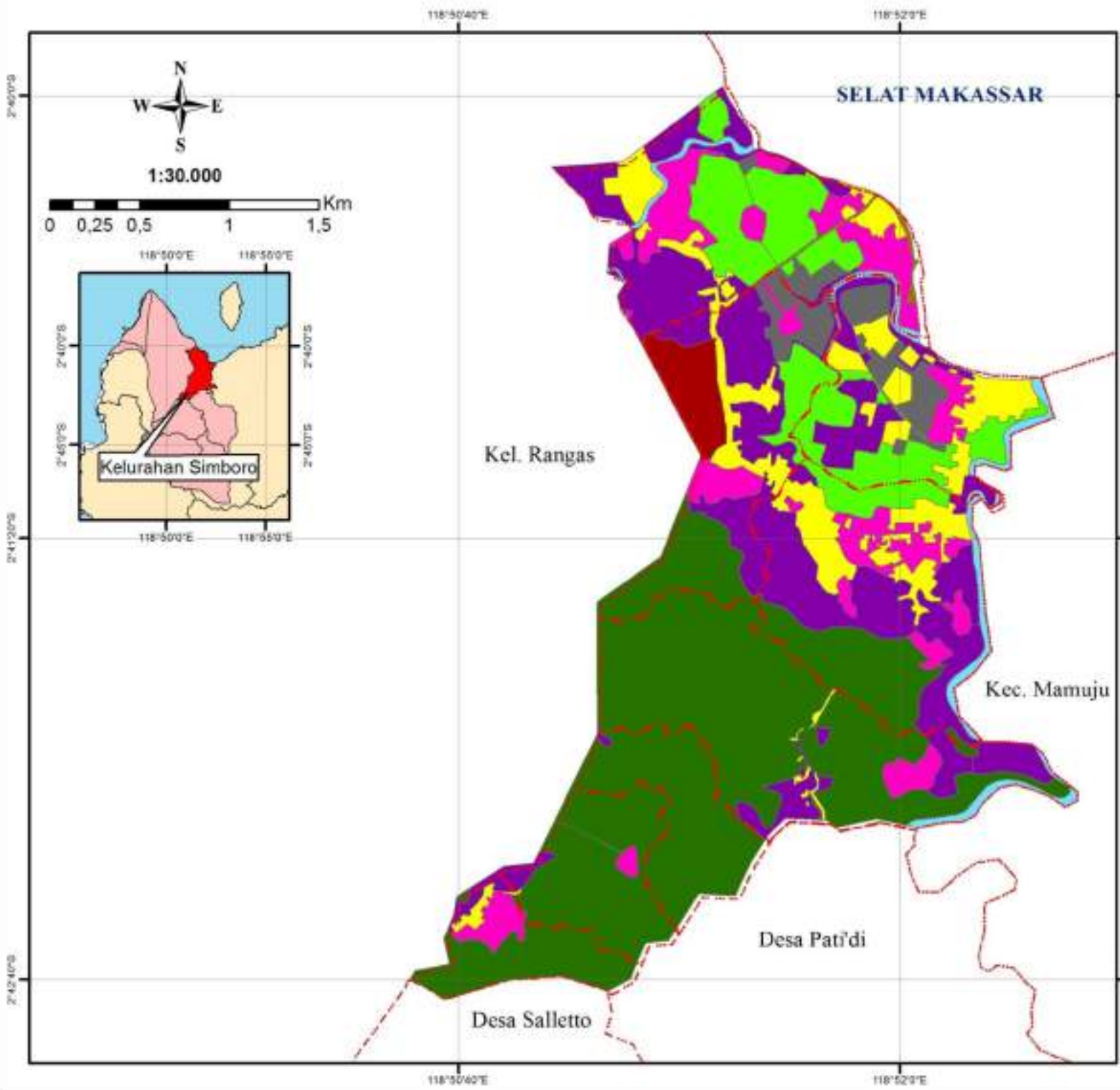
1. Ir. H. Nurdin Mone, S.E.,S.T.,MSP
2. Risnawati K.S.T.,M.Si

*Mahasiswa :*

**Nursaidah As'ad**  
**60800114080**

*Sumber Peta :*

1. RTRW Kabupaten Mamuju 2011-2031
2. Citra Google Earth
3. SHP Potensi Desa



*Judul Skripsi :*  
**ANALISIS TINGKAT KERAWANAN BANJIR TERHADAP UPAYA PENGURANGAN DAMPAK BANJIR DI KELURAHAN SIMBORO KECAMATAN SIMBORO KOTA MAMUJU**

*Judul Gambar :*  
**PETA PENGGUNAAN LAHAN KELURAHAN SIMBORO**

- Legenda :*
- BATAS ADMINISTRASI**
- Batas Kecamatan
  - Batas Kelurahan
  - Batas Lingkungan
  - Jalan
- PERAIRAN**
- Sempadan Pantai
  - Sungai
  - Laut
- PENGGUNAAN LAHAN**
- Hutan Rimba
  - Air Tambak
  - Air Tawar Sungai
  - Perkebunan/Kebun
  - Permukiman dan Tempat Kegiatan
  - Sawah
  - Semak Belukar / Alang Alang
  - Tanah Kosong/Gundul
  - Tegalan / Ladang

*Dosen Pembimbing :*  
**1. Ir. H. Nurdin Mone, S.E.,S.T.,MSP**  
**2. Risnawati K,S.T.,M.Si**

*Mahasiswa :*  
**Nursaidah As'ad**  
**60800114080**

*Sumber Peta :*  
**1. RTRW Kabupaten Mamuju 2011-2031**  
**2. Citra Google Earth**  
**3. SHP Potensi Desa**

### 3. Kondisi Demografi

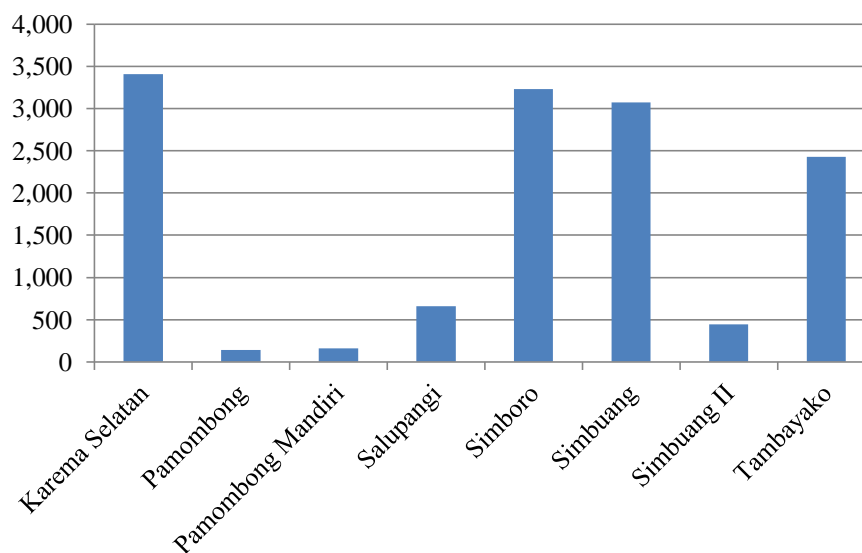
#### a. Jumlah Penduduk

Adapun jumlah penduduk berdasarkan lingkungan di Kelurahan Simboro dirincikan dalam tabel berikut.

Tabel 19. Jumlah Penduduk Per Lingkungan di Kelurahan Simboro tahun 2017

No	Dusun/Lingkungan	Jumlah Penduduk (jiwa)		
		L	P	L+P
1	Karema Selatan	1.744	1.662	3.406
2	Pamobong	79	60	139
3	Pamobong Mandiri	85	75	160
4	Salupangi	332	325	657
5	Simboro	1.637	1.591	3.228
6	Simbuang	1.525	1.548	3.073
7	Simbuang II	222	220	442
8	Tambayako	1.217	1.209	2.426
	<b>Total</b>	6.841	6.690	13.531

Sumber: Profil Kelurahan Simboro Tahun 2016-2017



Gambar 28. Grafik Jumlah Penduduk Per Lingkungan di Kelurahan Simboro

Berdasarkan rincian tabel 4.15 diatas, jumlah penduduk terbesar berada di lingkungan Kerema Selatan dengan jumlah penduduk 3.406 jiwa. Sedangkan lingkungan dengan jumlah penduduk paling sedikit berada di Lingkungan Pamobong sebanyak 139 jiwa dan Lingkungan Pamobong Mandiri sebanyak 160 jiwa.

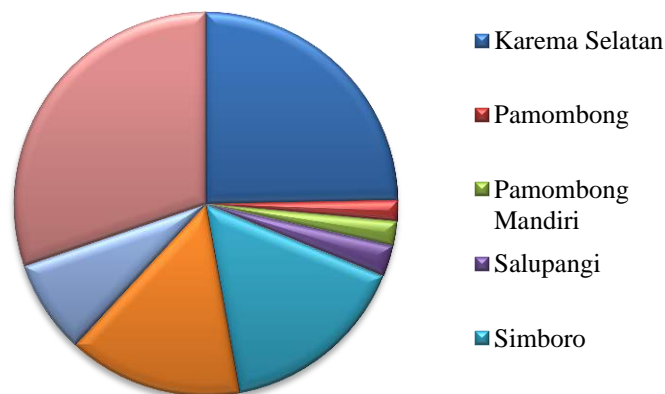
#### b. Kepadatan Penduduk

Pola penyebaran penduduk di Kelurahan Simboro secara umum terakumulasi di sekitar pusat kota dan pusat-pusat pertumbuhan kota. Perkembangan jumlah penduduk dan kepadatan dirinci menurut dusun/lingkungan di Kelurahan Simboro pada tabel 4.16 berikut:

Tabel 20. Kepadatan Penduduk Per Lingkungan di Kelurahan Simboro Tahun 2017

No	Dusun/ Lingkungan	Jumlah Penduduk (jiwa)	Luas Wilayah (km <sup>2</sup> )	Kepadatan Penduduk (jiwa/km)	Persentase (%)
1	Karema Selatan	3.406	0,98	3.476	24,69
2	Pamobong	139	0,57	244	1,73
3	Pamobong Mandiri	160	0,55	291	2,07
4	Salupangi	657	1,76	373	2,65
5	Simboro	3.228	1,43	2.257	16,03
6	Simbuang	3.073	1,48	2.076	14,75
7	Simbuang II	442	0,40	1.105	7,85
8	Tambayako	2.426	0,57	4.256	30,23
<b>Jumlah</b>		<b>13.531</b>	<b>8,39</b>	<b>14.078</b>	<b>100</b>
<b>Rata-rata</b>				<b>1.760</b>	

Sumber: Profil Kelurahan Simboro Tahun 2016-2017



Gambar 29. Diagram Kepadatan Penduduk Per Lingkungan di Kelurahan Simboro Tahun 2017

Tabel 4.16 di atas menunjukkan rata-rata kepadatan penduduk di Kelurahan Simboro sebesar 1.760 jiwa/km<sup>2</sup>. Kepadatan penduduk tertinggi berada pada Lingkungan Tambayako dengan tingkat kepadatan penduduk sebesar 4.256 jiwa/km<sup>2</sup>. Sedangkan tingkat kepadatan penduduk paling rendah berada di Lingkungan Pamobong dengan jumlah 244 jiwa/km<sup>2</sup>.

#### 4. Karakteristik Banjir

Karakteristik banjir yang terjadi di wilayah Kelurahan Simboro dapat ditinjau dari beberapa aspek yang mempengaruhinya.

##### a. Daerah Aliran Sungai

Kondisi Daerah Aliran Sungai (DAS) di Kelurahan Simboro menjadi potensi sumber air yang cukup besar untuk dimanfaatkan dan dilesarakan fungsinya. Aliran sungai yang melintasi Kelurahan Simboro adalah Sungai Karema. Sungai Karema sendiri adalah sungai

yang memiliki panjang 175 km. Sungai ini mengalir dari bagian pegunungan bagian Timur menuju ke arah Barat. DAS Sungai Karema melintasi 3 (tiga) lingkungan di Kelurahan Simboro diantaranya Lingkungan Salupangi, Lingkungan Simbuang dan Lingkungan Karema Selatan.

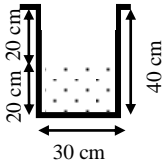

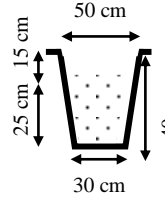

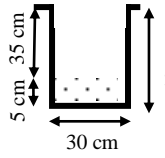

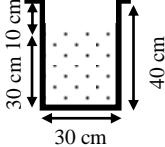



Gambar 30. Kondisi Daerah Aliran Sungai Karema

#### **b. Aspek Fisik Drainase**

Kondisi fisik drainase yang ada di wilayah Kelurahan Simboro mempengaruhi terjadinya banjir di beberapa bagian wilayah Kelurahan Simboro, kondisi yang disebabkan oleh sedimentasi yang sangat tinggi sehingga menyebabkan drainase mengalami kedangkalan dan air tidak dapat mengalir dengan baik. Selain itu, kondisi drainase pada kelurahan ini juga belum terintegrasi dengan baik sehingga terjadi penyumbatan saluran dan menyebabkan genangan.

Tabel 21. Data Kondisi Drainase Di Kelurahan Simboro Tahun 2018

No	Lokasi Kejadian	Ruas Jalan	Kondisi	Tipikal Saluran Drainase	Gambar
1	Jl. Nelayan	Jl. Nelayan I, Jl. Nelayan II, Jl. Nelayan IV, dan Jl. Poros Mamuju Topoyo	<b>Buruk</b> drainasenya ada, namun tidak dapat berfungsi dengan baik karena tersumbat oleh sampah		
2	Simbuang (Terminal Mamuju)	Jl. Abdul Malik Pattana Endeng	<b>Buruk</b> drainasenya ada, namun tidak dapat berfungsi dengan baik karena tersumbat oleh sampah, tanah, dan ditumbuhi oleh rumput.		
3	BTN Graha Nusa 1,2 dan 3	Jl. Jend. Sudirman	<b>Baik</b> Drainase ada, konstruksi baik, dan aliran airnya berjalan dengan baik		
4	BTN H. Basir Simbuang	Jl. Abdul Malik Pattana Endeng	<b>Buruk</b> drainasenya ada, namun tidak dapat berfungsi dengan baik		

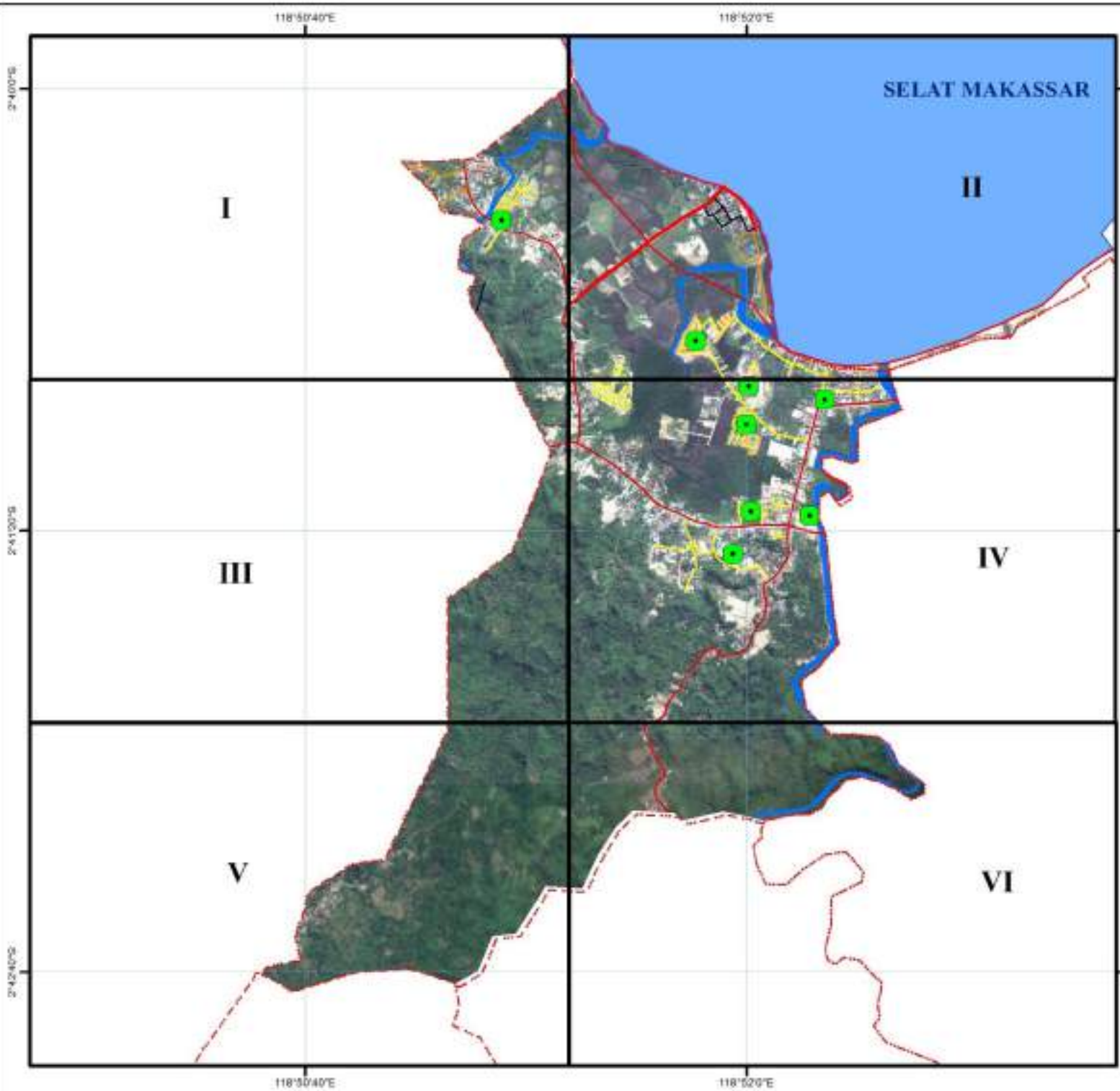
No	Lokasi Kejadian	Ruas Jalan	Kondisi	Tipikal Saluran Drainase	Gambar
			karena tersumbat oleh sampah		
5	Pertamina H. Laumma	Jl. Abdul Malik Pattana Endeng, Jl. Jend. Sudirman	<b>Baik</b> Drainase ada, konstruksi baik (drainase tertutup), dan aliran airnya berjalan dengan baik		
6	BTN Maspul	Jl. Abdul Malik Pattana Endeng	<b>Baik</b> Drainase ada, konstruksi baik, dan aliran airnya berjalan dengan baik		
7	Jl. Jend. Gatot Subroto	Jl. Jend. Gatot Subroto	<b>Sangat Buruk</b> drainasenya ada, namun tidak dapat berfungsi dengan baik karena tersumbat oleh sampah dan benda padat lainnya		

Sumber: Survey Lapangan 2018






Gambar 31. Kondisi drainase yang tersumbat di Kelurahan Simboro



*Judul Skripsi :*  
**ANALISIS TINGKAT KERAWANAN BANJIR TERHADAP UPAYA PENGURANGAN DAMPAK BANJIR DI KELURAHAN SIMBORO KECAMATAN SIMBORO KOTA MAMUJU**

*Judul Gambar :*  
**PETA KONDISI DRAINASE KELURAHAN SIMBORO**



*Legenda :*

--- Batas Kecamatan	— Arteri Primer
--- Batas Kelurahan	— Arteri Sekunder
● Titik Banjir	— Kolektor Primer
— Sungai	— Kolektor Sekunder
— Laut	— Lingkungan Sekunder
	— Lokal Primer

*Dosen Pembimbing :*  
**1. Ir. H. Nurdin Mone, S.E.,S.T.,MSP**  
**2. Risnawati K,S.T.,M.Si**

*Mahasiswa :*  
**Nursaidah As'ad**  
**60800114080**

*Sumber Peta :*  
**1. RTRW Kabupaten Mamuju 2011-2031**  
**2. BPBD Kab. Mamuju**  
**3. Citra Google Earth**  
**4. SHP Potensi Desa**  
**5. Survei Lapangan**

118°50'40"E

2°43'0"S

2°43'0"S

**BTN MASPUL**  
 Ruas Jalan : Abdul Malik Pattara Endang  
 Kondisi Drainase : Baik





*Judul Skripsi :*

**ANALISIS TINGKAT KERAWANAN BANJIR TERHADAP UPAYA PENGURANGAN DAMPAK BANJIR DI KELURAHAN SIMBORO KECAMATAN SIMBORO KOTA MAMUJU**

*Judul Gambar :*

**PETA KONDISI DRAINASE KELURAHAN SIMBORO**

**1:10.000**



*Legenda :*

Batas Kelurahan	Baik
Batas Kecamatan	Buruk
Laut	Tidak ada
Sungai	
Titik Banjir	

*Dosen Pembimbing :*

- 1. Ir. H. Nurdin Mone, S.E.,S.T.,MSP**
- 2. Risnawati K,S.T.,M.Si**

*Mahasiswa :*

**Nursaidah As'ad  
60800114080**

*Sumber Peta :*

- 1. RTRW Kabupaten Mamuju 2011-2031**
- 2. BPBD Kab. Mamuju**
- 3. Citra Google Earth**
- 4. SHP Potensi Desa**
- 5. Survei Lapangan**



**TEKNIK PERENCANAAN WILAYAH DAN KOTA  
 FAKULTAS SAINS DAN TEKNOLOGI  
 UNIVERSITAS ISLAM NEGERI ALAUDDIN  
 MAKASSAR  
 2018**

118°50'40"E

118°52'0"E

# SELAT MAKASSAR

2°40'0"S



### GRAHA NUSA 3

Ruas Jalan : Jl. Jend. Sudirman  
Kondisi Drainase : Baik



### Judul Skripsi :

ANALISIS TINGKAT KERAWANAN BANJIR TERHADAP UPAYA PENGURANGAN DAMPAK BANJIR DI KELURAHAN SIMBORO KECAMATAN SIMBORO KOTA MAMUJU

### Judul Gambar :

PETA KONDISI DRAINASE KELURAHAN SIMBORO (II)

1:10.000



### Legenda :

Batas Kelurahan	Baik
Batas Kecamatan	Buruk
Lantai	Tidak ada
Sungai	
Titik Banjir	

### Dosen Pembimbing :

1. Ir. H. Nurdin Mone, S.E.,S.T.,MSP
2. Risnawati K,S.T.,M.Si

### Mahasiswa :

Nursaidah As'ad  
60800114080

### Sumber Peta :

1. RTRW Kabupaten Mamuju 2011-2031
2. BPBD Kab. Mamuju
3. Citra Google Earth
4. SHP Potensi Desa
5. Survei Lapangan



TEKNIK PERENCANAAN WILAYAH DAN KOTA  
FAKULTAS SAINS DAN TEKNOLOGI  
UNIVERSITAS ISLAM NEGERI ALAUDDIN  
MAKASSAR  
2018

118°52'0"E



*Judul Skripsi :*  
**ANALISIS TINGKAT KERAWANAN BANJIR TERHADAP UPAYA PENGURANGAN DAMPAK BANJIR DI KELURAHAN SIMBORO KECAMATAN SIMBORO KOTA MAMUJU**

*Judul Gambar :*  
**PETA KONDISI DRAINASE KELURAHAN SIMBORO (IV)**



*Legenda :*

Batas Kelurahan	Baik
Batas Kecamatan	Buruk
Lahan	Tidak ada
Sungai	
Titik Banjir	

*Dosen Pembimbing :*

- 1. Ir. H. Nurdin Mone, S.E., S.T., MSP**
- 2. Risnawati K.S.T., M.Si**

*Mahasiswa :*  
**Nursaidah As'ad**  
**60800114080**

*Sumber Peta :*

- 1. RTRW Kabupaten Mamuju 2011-2031**
- 2. BPD Kab. Mamuju**
- 3. Citra Google Earth**
- 4. SHP Potensi Desa**
- 5. Survei Lapangan**

### c. **Klasifikasi Banjir**

Data yang diperoleh dari Badan Penanggulangan Bencana Daerah (BPBD) Kabupaten Mamuju mengklasifikasikan banjir yang melanda Kelurahan Simboro termasuk banjir bandang yang disebabkan oleh curah hujan yang sangat tinggi dengan intensitas yang cukup lama (lebih dari 6 jam). Meningkatnya curah hujan juga bertepatan dengan naiknya air laut (pasang) sehingga air dengan cepat naik ke permukaan dan menggenangi permukiman warga.

Banjir bandang disebabkan oleh debit air sungai yang mengalir membawa massa sedimen berupa (pasir, kerikil, batu dan lempung) dalam satu unit dengan kecepatan tinggi. terjadi karena adanya gaya geser yang ditimbulkan oleh aliran lebih besar dari gaya geser massa sedimen yang menahan. Dan diperparah oleh air kiriman di daerah hulu sungai. Sebagian besar terjadi akibat bertambah luasnya daerah terbangun dan menambah koefisien aliran di daerah tangkapan, sehingga banyak air yang mengisi aliran permukaan sebaliknya sedikit air yang meresap. Oleh karena itu harus diusahakan agar banjir kiriman tersebut disalurkan melalui saluran yang ada seperti drainase dan irigasi sehingga tidak mengganggu daerah dataran rendah (Putra, 2017).

#### d. Ketinggian dan Luasan Banjir

Kelurahan Simboro mempunyai luas wilayah yaitu 839 Ha, dan kawasan yang terkena bencana banjir adalah 217,94 Ha yang tersebar di beberapa lingkungan. Berdasarkan hasil data dari aparat kelurahan dan Badan Penanggulangan Bencana Daerah (BPBD) Kabupaten Mamuju, ketinggian genangan dan luas genangan banjir di Kelurahan Simboro relative berbeda-beda, yaitu :

- 1) Ketinggian 50-100 cm, terjadi di sekitar Jalan Nelayan dengan luas genangan 9,99 Ha.
- 2) Ketinggian 70-150 cm, terjadi di sekitar BTN Graha Nusa 1,2,3 dan di Simbuang (Terminal Mamuju) dengan luas genangan 187,48 Ha.
- 3) Ketinggian 150-200 cm, terjadi sekitar di BTN H. Basir Simbuang dan Pertamina H. Laumma dengan luas genangan 20,47 Ha.

Tabel 22. Data Kondisi Banjir Di Kelurahan Simboro Tahun 2018

No	Lokasi Kejadian	Ruas Jalan	Tinggi (cm)	Durasi	Lingkungan
1	Jl. Nelayan	Jl. Nelayan I, Jl. Nelayan II, Jl. Nelayan IV, dan Jl. Poros Mamuju Topoyo	50-100	6 jam	Karema Selatan
2	Simbuang (Terminal	Jl. Abdul Malik Pattana Endeng	70-100	6 jam	Simbuang

	Mamuju)				
3	BTN Graha Nusa 1,2 dan 3	Jl. Jend. Sudirman	70-150	7 jam	Karema Selatan
4	BTN H. Basir Simbuang	Jl. Abdul Malik Pattana Endeng	150- 200	7 jam	Simbuang
5	Pertamina H.Laumma	Jl. Abdul Malik Pattana Endeng, Jl. Jend. Sudirman	150- 200	7 jam	Karema Selatan
6	BTN Maspul	Jl. Abdul Malik Pattana Endeng	50-100	6 jam	Simboro

*Sumber: Badan Penanggulangan Bencana Daerah (BPBD) Kabupaten Mamuju, 2018*



Gambar 36. Kondisi Banjir di Kelurahan Simboro



#### **e. Penyebab Banjir**

Penanganan banjir dapat dengan mudah diatasi apabila telah diketahui penyebab terjadinya banjir di wilayah Kelurahan Simboro. Berdasarkan data yang diperoleh langsung dari Kantor Badan Penanggulangan Bencana Daerah (BPBD) Kabupaten Mamuju dan Kantor Kelurahan Simboro, daerah yang rawan dan sering terjadi banjir adalah lingkungan Simbuang, Lingkungan Karema Selatan dan Lingkungan Simbuang. BPBD Kabupaten Mamuju menjelaskan bahwa banjir disebabkan oleh curah hujan yang sangat tinggi dengan intensitas yang cukup lama (lebih dari 6 jam) serta bertepatan dengan naiknya air laut (pasang).

### **D. Analisis Kondisi Fisik Dasar Kelurahan Simboro**

#### **1. Analisis Kemiringan Lereng**

Kemiringan lereng merupakan elemen yang mempengaruhi dalam penentuan kesesuaian pemanfaatan lahan atau kemampuan daya dukung lahan. Kemiringan lereng di Kelurahan Simboro bervariasi, untuk tingkat kemiringan lereng yang terluas yaitu kemiringan 5-15% dengan luas 375,28 Ha, untuk tingkat kemiringan lereng 0-2% dengan luas 332,70 Ha, kemiringan lereng 2-5% dengan luas 108,64 Ha, dan kemiringan lereng tertinggi 15-40% dengan luas 22,33 Ha. Berdasarkan hal tersebut mengidentifikasi bahwa kemiringan lereng di Kelurahan Simboro terdiri dari dataran tinggi dan dataran rendah.

Perkembangan pusat-pusat permukiman dan pusat aktivitas di Kelurahan Simboro berada pada kawasan dengan kemiringan lereng terendah yakni 0-2%. Tingkat kemiringan lereng yang bervariasi menyebabkan limpasan air hujan yang ada sangat mudah mengalir ke kawasan tersebut. Lahan persawahan dan rawa yang ada di kawasan tersebut tidak mampu menampung limpasan air hujan yang ada. Salah satu akibat yang sangat jelas terjadi yaitu daerah aliran sungai meluap ke area permukiman, menyebar secara luas pada kawasan rendah dan menggenangi wilayah pusat-pusat permukiman dan tempat aktivitas di Kelurahan Simboro.

## **2. Analisis Jenis Tanah**

Jenis tanah yang ada di Kelurahan Simboro yaitu jenis tanah podsolik merah kuning. Dalam *United State Departement of Agriculture*, tanah podsolik merah kuning berwarna merah kuning merupakan tanah yang terbentuk karena curah hujan yang tinggi dan suhu yang rendah. Tanah podsolik merah kuning berwarna merah sampai kuning dengan kesuburan yang relative rendah karena pencucian-pencucian. Podsolik merah kuning banyak digunakan untuk tanaman kelapa, jambu mete, karet dan kelapa sawit. Podsolik merah kuning banyak dijumpai di daerah pegunungan Sumatera, Jawa Barat, Sulawesi, Maluku, Kalimantan, Papua dan Nusa Tenggara.

### **3. Analisis Daerah Aliran Sungai (DAS)**

Daerah Aliran Sungai Karema merupakan aliran sungai yang melintasi Kelurahan Simboro. Sungai Karema sendiri adalah sungai yang memiliki panjang 175 km. Sungai ini mengalir dari bagian pegunungan bagian Timur menuju ke arah Barat. DAS Sungai Karema melintasi 3 (tiga) lingkungan di Kelurahan Simboro diantaranya Lingkungan Salupangi, Lingkungan Simbuang dan Lingkungan Karema Selatan.

Debit air pada DAS Kerema semakin meningkat terutama pada musim hujan, membuat kawasan ini rawan terhadap luapan air yang dapat menyebabkan banjir.

Air yang berasal dari daerah hulu sungai yang tidak jauh dari Kelurahan Simboro dan air laut yang pasang menjalar memasuki sungai, maka pada bagian yang terendah air sungai akan meluap. Terdapat beberapa daerah yang memiliki kerentanan terjadinya banjir, salah satunya lingkungan Simbuang, Tambayako, dan Karema Selatan yang berada di sepanjang pesisir pantai atau aliran sungai. Sedangkan pada pusat permukiman dan pusat aktivitas masyarakat di Kelurahan Simboro didukung oleh sistem drainase yang tidak berfungsi dengan baik sehingga tidak mampu mengurangi genangan air pada permukaan rendah.

### **4. Analisis Curah Hujan**

Karakteristik iklim Kelurahan Simboro beriklim tropis. Kondisi curah hujan di Kelurahan Simboro memperlihatkan bahwa curah hujan cukup tinggi yakni sebesar 2101 – 2300 mm<sup>2</sup> dalam satu tahun. Curah

hujan yang tinggi patut diwaspadai dikarenakan tanah yang jenuh akibat distribusi hujan harian yang tinggi atau hujan yang terus menerus. Intensitas hujan yang tinggi memaksa tanah menyerap air setiap saat. Jika tanah sudah jenuh maka setiap hujan turun bisa berpotensi menyebabkan genangan.

## **5. Analisis Tata Guna Lahan**

Pola penggunaan lahan di Kelurahan Simboro didominasi oleh permukiman dan tempat kegiatan dengan luas 82,55 Ha, sedangkan yang mempunyai luas paling besar adalah hutan rimba dan semak belukar/alang-alang dengan luas 334,36 Ha dan 179,90 Ha dan penggunaan lahan yang mempunyai luas paling kecil yaitu perkebunan dan air tawar sungai yang mempunyai luas 18,15 Ha dan 21,04 Ha. Pemanfaatan lahan di Kelurahan Simboro terdiri dari Permukiman, sawah, air tambak, air tawar sungai, perkebunan, tanah kosong, tegalan, semak belukar, dan hutan rimba.

Meningkatnya jumlah penduduk akan diikuti dengan semakin besarnya kebutuhan lahan untuk permukiman. Adanya perubahan penggunaan lahan dari lahan terbuka menjadi lahan terbangun untuk memenuhi kebutuhan penduduk, akan berimbas pada semakin berkurangnya area resapan air sehingga menimbulkan peningkatan jumlah limpasan air hujan dan semakin mempertinggi genangan saat banjir.

## 6. Analisis Sosial Budaya Masyarakat

Kondisi sosial budaya masyarakat di Kelurahan Simboro ditinjau dari sistem pengelolaan persampahannya, peningkatan pelayanan persampahan dilakukan dengan sistem pengelolaan sampah secara terpadu yang ditangani oleh Dinas Tata Ruang dan Kebersihan Kabupaten Mamuju. Adapun wilayah yang belum ditangani maka sampahnya dikelola secara tradisional atau pemanfaatan sampah sebagai pupuk organik.

Adapun standar yang digunakan untuk menghitung produksi sampah yang dihasilkan di Kelurahan Simboro yakni dengan asumsi setiap orang menghasilkan 2-3 liter/orang/hari. Dengan menggunakan standar tersebut, maka estimasi timbunan sampah yang dihasilkan di Kelurahan Simboro dengan jumlah penduduk 13.531 jiwa adalah 27.062 liter/hari.

Bertambahnya jumlah penduduk mempengaruhi meningkatnya produksi sampah sehingga kapasitas penanganan sampah perlu diperhatikan untuk menyesuaikan dengan laju produksi sampah guna memperhatikan kondisi lingkungan, menjaga kebersihan serta menghindari terjadinya penyumbatan sampah pada saluran drainase maupun aliran sungai yang dapat mengakibatkan terjadinya banjir.

## E. Analisis Overlay

### 1. Analisis Model Visual Pemetaan

#### a. Program aplikasi ArcGis 10.3

Untuk menjalankan hasil rancangan peta digital yang telah dibuat, diperlukan program aplikasi ArcGis 10.3 untuk menjalankannya. Proses program tersebut, dilakukan dengan cara mengaktifkan program ArcGis 10.3, kemudian aktifkan project pemetaan kawasan banjir di Kelurahan Simboro.

#### b. Tampilan Pemetaan Kawasan Rawan Banjir Di Kelurahan Simboro dengan ArcGis 10.3

Tampilan yang dihasilkan dari pemetaan kawasan rawan banjir di Kelurahan Simboro terdiri dari beberapa layer, dimana setiap layer diwakili oleh *theme* masing-masing. *Theme-theme* tersebut jika diaktifkan akan menjadi satu kesatuan sehingga menghasilkan satu peta digital yang baru. Adapun *theme-theme* yang membentuk peta kerawanan banjir di Kelurahan Simboro tersebut terdiri dari :

- 1) *Theme* batas lokasi penelitian, menampilkan batas-batas kecamatan disertai dengan informasi labelnya
- 2) *Theme* penggunaan lahan, menampilkan penggunaan lahan beserta dengan informasi labelnya.
- 3) *Theme* kemiringan lereng, menampilkan data kemiringan lereng beserta atributnya.

- 4) *Theme* curah hujan, menampilkan data curah hujan yang berada di Kelurahan Simboro.
- 5) *Theme* ketinggian banjir, menampilkan data ketinggian banjir beserta atributnya.

## 2. Analisis Data Spasial Klasifikasi Kawasan Rawan Banjir Berbasis GIS

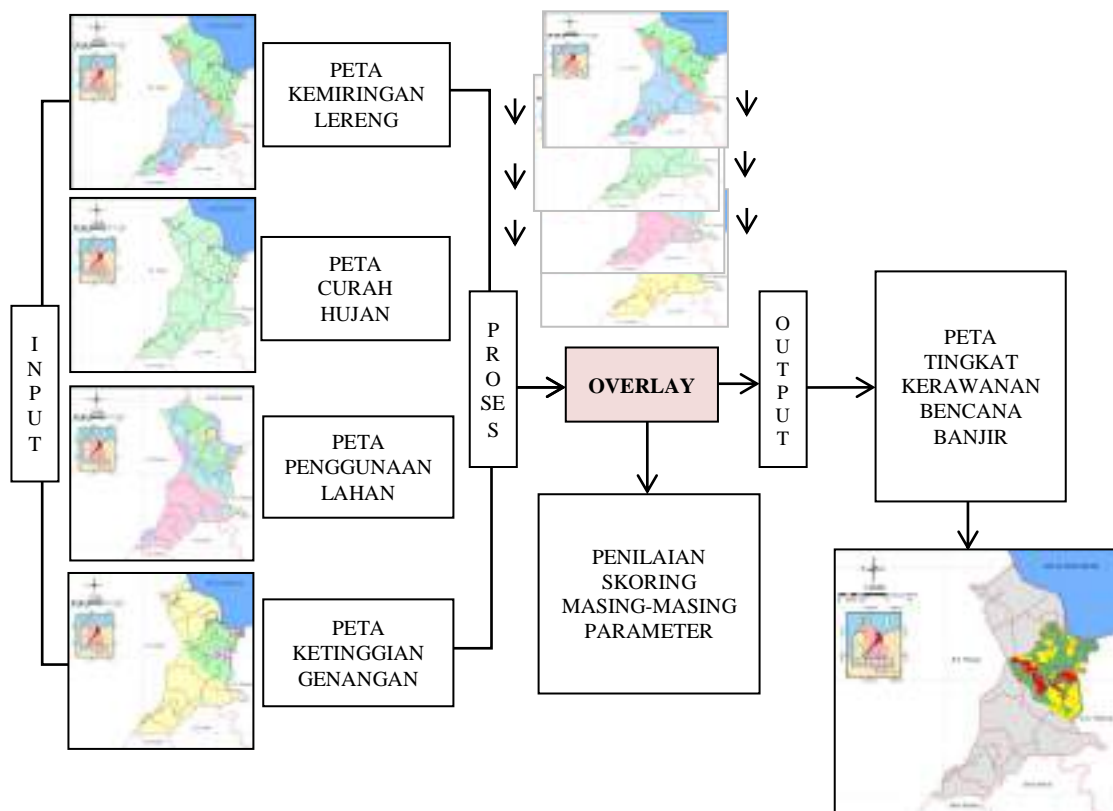
Penyusunan tingkat kerawanan banjir di Kelurahan Simboro menghasilkan tiga kelas tingkatan yaitu kerawanan banjir rendah, kerawanan banjir menengah dan kerawanan banjir tinggi. Tingkatan kelas kerawanan banjir tersebut diperoleh dari hasil perhitungan nilai harkat dan bobot pada setiap parameter dan variable yang digunakan dalam penentuan kelas kerawanan banjir. Variabel yang digunakan adalah kemiringan lereng yang merupakan sumber acuan dari standar parameter Van Zuidam (1985), dan tata guna lahan, curah hujan, ketinggian banjir. Untuk lebih jelasnya dapat dilihat pada tabel jenis data dan metode pembobotannya :

Tabel 23 Jenis Data dan Pembobotannya

No	Jenis	Harkat	Bobot	Skor
1	Kemiringan Lereng			
	0 – 2 %	1	4	4
	2 – 5 %	2	4	8
	5 – 15	3	4	12
2	Curah Hujan			
	2101 – 2300 mm/tahun	5	5	25
3	Penggunaan Lahan			
	Air Tambak	4	5	20
	Air Tawar Sungai	4	5	20
	Hutan Rimba	1	5	5
	Perkebunan/Kebun	3	5	15

No	Jenis	Harkat	Bobot	Skor
	Permukiman dan tempat kegiatan	5	5	25
	Sawah	4	5	20
	Semak belukar/ alang-alang	2	5	10
	Tanah kosong/ gundul	3	5	15
	Tegalan/Ladang	3	5	15
4	Ketinggian Banjir			
	50 – 100 cm	1	3	3
	70 – 150 cm	2	3	6
	150 – 200 cm	3	3	9

Sumber :*Hasil Analisis 2018*



Gambar 37. Proses Analisis Kawasan Rawan Banjir



Penggunaan Lahan

FID	Shape*	Id	Penggunaan Lahan	Skor	Bobot
0	Polygon	0	Pertanian dan Temp. Ks.pelan	5	20
1	Polygon	1	Pertanian dan Temp. Ks.pelan	5	20
2	Polygon	2	Pertanian dan Temp. Ks.pelan	5	20
3	Polygon	3	Pertanian dan Temp. Ks.pelan	5	20
4	Polygon	4	Pertanian dan Temp. Ks.pelan	5	20
5	Polygon	5	Pertanian dan Temp. Ks.pelan	5	20
6	Polygon	6	Pertanian dan Temp. Ks.pelan	5	20
7	Polygon	7	Pertanian dan Temp. Ks.pelan	5	20
8	Polygon	8	Pertanian dan Temp. Ks.pelan	5	20
9	Polygon	9	Pertanian dan Temp. Ks.pelan	5	20
10	Polygon	10	Pertanian dan Temp. Ks.pelan	5	20
11	Polygon	11	Pertanian dan Temp. Ks.pelan	5	20
12	Polygon	12	Pertanian dan Temp. Ks.pelan	5	20
13	Polygon	13	Pertanian dan Temp. Ks.pelan	5	20
14	Polygon	14	Pertanian dan Temp. Ks.pelan	5	20
15	Polygon	15	Pertanian dan Temp. Ks.pelan	5	20
16	Polygon	16	Pertanian dan Temp. Ks.pelan	5	20
17	Polygon	17	Pertanian dan Temp. Ks.pelan	5	20
18	Polygon	18	Pertanian dan Temp. Ks.pelan	5	20
19	Polygon	19	Pertanian dan Temp. Ks.pelan	5	20

Kemiringan Lereng

FID	Shape*	ID	SLOPE	Skor	Bobot
0	Polygon ZM	0-2		1	4
1	Polygon ZM	0-2		1	4
2	Polygon ZM	2-5		2	0
3	Polygon ZM	2-5		2	0
4	Polygon ZM	2-5		2	0
5	Polygon ZM	2-5		2	0
6	Polygon ZM	2-5		2	0
7	Polygon ZM	5-15		3	12
8	Polygon ZM	15-40		4	16
9	Polygon ZM	0-2		1	4
10	Polygon ZM	0-2		1	4

Curah Hujan

Shape*	Curah Hujan	Skor	Bobot
Polygon ZM	2191-2282	5	20

Zona Banjir

FID	Shape*	Id	Ketinggian	Skor	Bobot
0	Polygon	0	50-100 cm	1	3
1	Polygon	0	150-200 cm	3	9
2	Polygon	0	70-150 cm	2	6



Tabel 24. Hasil Analisis Overlay Tingkat Kerawanan Banjir di Kelurahan Simboro Tahun 2018

No	Penggunaan lahan	B o b o t	H a r k a t	S k o r	Kemiringan Lereng	B o b o t	H a r k a t	S k o r	Curah Hujan	B o b o t	H a r k a t	S k o r	Ketinggian Banjir	B o b o t	H a r k a t	S k o r	Total Skor
1	Air Tambak	5	4	20	0-2	4	1	4	2101-2300	5	5	25	70-150 cm	3	2	6	55
2	Semak Belukar/ Alang-alang	5	2	10	0-2	4	1	4	2101-2300	5	5	25	70-150 cm	3	2	6	45
3	Air tawar sungai	5	4	20	2-5	4	2	8	2101-2300	5	5	25	70-150 cm	3	2	6	59
4	Hutan rimba	5	1	5	2-5	4	2	8	2101-2300	5	5	25	70-150 cm	3	2	6	44
5	Permukiman dan tempat kegiatan	5	5	25	2-5	4	2	8	2101-2300	5	5	25	70-150 cm	3	2	6	64
6	Permukiman dan tempat kegiatan	5	5	25	2-5	4	2	8	2101-2300	5	5	25	150-200 cm	3	3	9	67
7	Permukiman dan tempat kegiatan	5	5	25	5-15	4	3	12	2101-2300	5	5	25	70-150 cm	3	2	6	68
8	Semak Belukar/ Alang-alang	5	2	10	0-2	4	1	4	2101-2300	5	5	25	50-100 cm	3	1	3	42
9	Tegalan/ Ladang	5	3	15	0-2	4	1	4	2101-2300	5	5	25	50-100 cm	3	1	3	47

Nilai skor untuk penentuan kelas rawan banjir diperoleh dari hasil perhitungan nilai harkat dan bobot pada setiap parameter dan variabel yang digunakan dalam penentuan kelas kerawanan banjir.

$$\mathbf{Skor = Harkat \times Bobot}$$

Penentuan tingkat kerawanan banjir diperoleh dari hasil penjumlahan skor keempat variable yang digunakan dalam penentuan kelas kerawanan banjir.

$$\mathbf{Tingkat\ kerawanan\ banjir = Total\ skor\ kemiringan\ lereng + skor\ penggunaan\ lahan + skor\ curah\ hujan + skor\ ketinggian\ banjir}$$

Dari hasil analisis tersebut, diperoleh klasifikasi tingkat kerawanan banjir di Kelurahan Simboro dengan hasil skor terendah yaitu 42 dan hasil skoring tertinggi 68. Klasifikasi tingkat kerawanan banjir secara statistik dirumuskan sebagai berikut:

$$\mathbf{Ki = \frac{Xt - Xr}{k}}$$

Diketahui :

$Ki$  : Kelas Interval

$Xt$  : Data Tertinggi

$Xr$  : Data Terendah

$k$  : Jumlah kelas yang diinginkan

$$Ki = \frac{Xt - Xr}{k}$$

$$= \frac{68 - 42}{3}$$

$$= 8,67 \text{ (jumlah } Ki \text{ dibulatkan menjadi 9)}$$

Berdasarkan hasil perhitungan kelas interval kerawanan banjir maka diperoleh bahwa interval kelas kerawanan banjir adalah 9, maka diketahui bahwa :

1. Kerawanan banjir rendah = 42 – 51
2. Kerawanan banjir menengah = 51,1 – 61
3. Kerawanan banjir tinggi = 61,1 - 68

Berdasarkan kelas interval kerawanan banjir dengan interval bobot 9 point maka diperoleh kawasan yang memiliki tingkat kerawanan banjir di Kelurahan Simboro.

Berdasarkan hasil analisis dengan menggunakan *ArcGis 10.3*, wilayah banjir dengan kondisi tingkat kerawanan banjir rendah mempunyai luasan 65,44 Ha atau 7,80 % dari luas wilayah Kelurahan Simboro. Luasan banjir dengan kondisi tingkat kerawanan banjir menengah mencapai 125,08 Ha atau 14,90% dari luas wilayah Kelurahan Simboro. Kondisi tingkat kerawanan tinggi dengan luasan 26,38 Ha atau 3,14 % dari luas wilayah Kelurahan Simboro. Tingkat kerawanan banjir di Kelurahan Simboro dan peta hasil analisis rawan banjir ditunjukkan sebagai berikut :

Tabel 25. Tingkat Kerawanan Banjir di Kelurahan Simboro

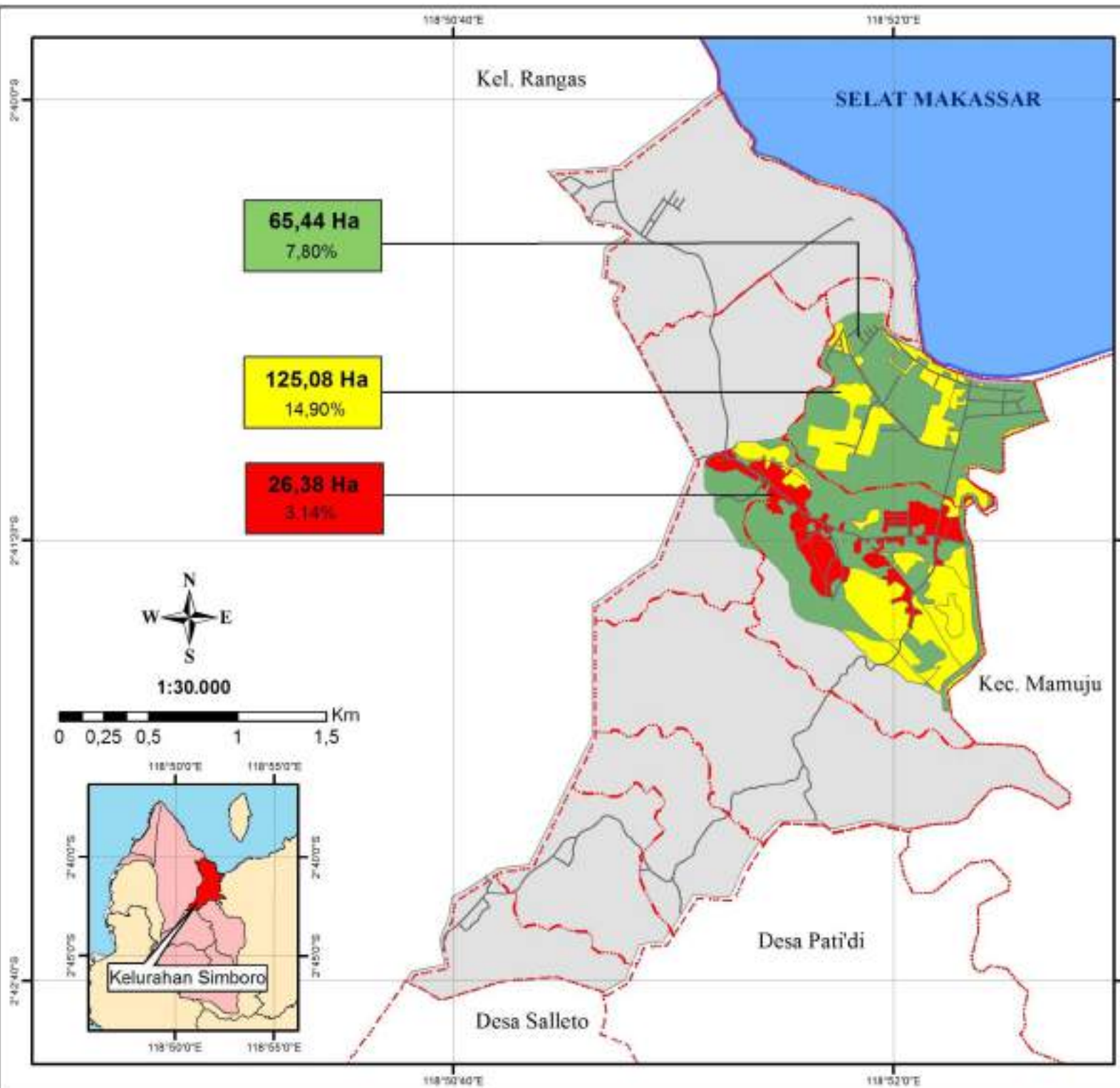
No	Tingkat Kerawanan	Luas (Ha)	Persentase (%)
1	Tingkat Kerawanan Banjir Rendah	65,44	7,80
2	Tingkat Kerawanan Banjir Menengah	125,08	14,90
3	Tingkat Kerawanan Banjir Tinggi	26,38	3,14

Sumber : Hasil Analisis 2018

Tabel 26. Tingkat Kerawanan Banjir Masing-Masing Lingkungan di Kelurahan Simboro

No	Lingkungan	Luas Tingkat Kerawanan Banjir (Ha)			Total (Ha)
		Rendah	Menengah	Tinggi	
1	Karema Selatan	24,74	65,90	-	90,64
2	Simbuang	37,03	50,08	21,92	109,03
3	Tambayako	2,89	10,06	4,43	17,38

Sumber : Hasil Analisis 2018



**65,44 Ha**  
7,80%

**125,08 Ha**  
14,90%

**26,38 Ha**  
3,14%

*Judul Skripsi :*  
**ANALISIS TINGKAT KERAWANAN BANJIR TERHADAP UPAYA PENGURANGAN DAMPAK BANJIR DI KELURAHAN SIMBORO KECAMATAN SIMBORO KOTA MAMUJU**

*Judul Gambar :*  
**PETA TINGKAT KERAWANAN BANJIR KELURAHAN SIMBORO**

*Legenda :*  
**BATAS ADMINISTRASI**  
 - - - - - Batas Kecamatan  
 - - - - - Batas Kelurahan  
 - - - - - Batas Lingkungan  
 ————— Jalan  
 □ Kelurahan Simboro

**PERAIRAN**  
 ————— Sempadan Pantai  
 ————— Sungai  
 □ Laut

**TINGKAT KERAWANAN**  
 □ Kerawanan Banjir Rendah  
 □ Kerawanan Banjir Menengah  
 □ Kerawanan Banjir Tinggi

*Dosen Pembimbing :*  
**1. Ir. H. Nurdin Mone, S.E.,S.T.,MSP**  
**2. Risnawati K,S.T.,MSI**

*Mahasiswa :*  
**Nursaidah As'ad**  
**60800114080**

*Sumber Peta :*  
**1. RTRW Kabupaten Mamuju 2011-2031**  
**2. Citra Google Earth**  
**3. SHP Potensi Desa**  
**4. Hasil Analisis SIG Tahun 2018**

## **F. Analisis Akibat Banjir Berdasarkan Tingkat Kerawanan**

Adapun dampak yang ditimbulkan tingkatan kelas rawan banjir adalah :

### **1. Kerawanan Banjir Rendah**

Kerawanan banjir rendah merupakan tingkatan kerawanan yang tidak menimbulkan kerugian bagi masyarakat serta tidak melumpuhkan aktifitas utama masyarakat. Kawasan banjir rendah ini berada pada kawasan hutan rimba dan semak belukar yang masuk dalam wilayah Kelurahan Simboro. Pada wilayah ini, jarang terjadi banjir dan jika terjadi banjir dapat segera surut kembali dalam waktu singkat.

### **2. Kerawanan Banjir Menengah**

Kerawanan banjir menengah merupakan kerawanan yang memberi dampak terhadap infrastruktur seperti jalan, jembatan, bangunan, drainase serta tingkat sanitasi yang sedikit memburuk. Kerawanan banjir menengah menggenangi area lokasi padat permukiman, persawahan, tambak dan rawa yang berada di pinggiran sungai, namun dampak yang ditimbulkan tidak berpengaruh dalam kurun waktu yang lama dan hanya melumpuhkan aktivitas masyarakat selama beberapa jam.

### **3. Kerawanan Banjir Tinggi**

Kerawanan banjir tinggi merupakan tingkatan kerawanan yang memberikan tingkat kerugian yang tinggi bagi masyarakat yang terkena bencana banjir. Dampak yang dihasilkan adalah kerusakan fisik yaitu berpotensi merusak berbagai jenis struktur termasuk jembatan, bangunan, sistem drainase, kanal dan jalan.



## **G. Upaya Penanggulangan Banjir dalam RTRW Kabupaten Mamuju**

Potensi frekuensi banjir tinggi di Kabupaten Mamuju adalah pada DAS Budong-Budong (daerah Topoyo sampai mempengaruhi Jalan Trans Sulawesi) dan DAS Karama. Penyebab banjir di Kabupaten Mamuju cukup beragam yaitu diantaranya adalah disebabkan oleh pendangkalan dan penyempitan aliran sungai utamanya sungai budong-budong, cuaca buruk yang mengakibatkan curah hujan sangat tinggi sehingga menimbulkan banjir karena debit limpasan permukaan (surface run off) yang masuk ke sungai menjadi besar. Selain itu hutan diatas bukit bukit pegunungan Mamuju mulai rusak atau gundul oleh ulah manusia. Faktor lainnya adalah sejumlah kanal dan sungai mengalami pendangkalan dan tersumbat oleh timbunan sampah.

Sempadan Sungai adalah Kawasan sepanjang kiri kanan sungai, termasuk sungai buatan/kanal/saluran irigasi primer, yang mempunyai manfaat penting untuk mempertahankan kelestarian fungsi sungai. Perlindungan terhadap sempadan sungai dilakukan untuk melindungi sungai dari kegiatan manusia yang dapat mengganggu dan merusak kualitas air sungai, kondisi fisik pinggir dan dasar sungai serta mengamankan aliran sungai.

Berdasarkan Keputusan Presiden RI No.32 Tahun 1990 tentang pengelolaan Kawasan Lindung, sempadan sungai ditetapkan pada kawasan yang sekurang-kurangnya 50 meter di kiri kanan anak sungai yang berada di luar permukiman dan sekitar 10-15 meter di kiri dan kanan anak sungai yang berada di kawasan permukiman. Selanjutnya, dalam arah rencana

penetapannya sepanjang koridor Sungai Karama dan Budong-Budong merupakan kawasan sempadan sungai di Kabupaten Mamuju.

Dalam kondisi eksisting, kedua sungai telah banyak mengalami degradasi. Pada umumnya daerah sekitar sempadan sungai ini telah beralih fungsi menjadi kawasan pemukiman sehingga ruang sempadan tersebut semakin sempit. Pengalihan fungsi kawasan inilah yang menyebabkan inkonsistensi lingkungan, karena telah banyak campur tangan manusia di dalamnya.

Pada masa yang akan datang perlu adanya pemantauan dan pengendalian kawasan hutan yang berfungsi sebagai wilayah resapan air sehingga tidak memberikan kontribusi yang berarti bagi terjadinya banjir pada masa yang akan datang. Pada jangka menengah maupun jangka pendek, diperlukan penanganan secara khusus terhadap penyebab terjadinya banjir.

#### 1. Rencana Penanggulangan Banjir

**Upaya mitigasi** bencana banjir pada Kabupaten Mamuju secara STRUKTURAL adalah upaya teknis yang bertujuan untuk menghambat laju air menuju muara sungai mulai dari daerah hulu, memperlancar aliran secara proporsional dan mencegah adanya luapan air sungai atau terjadinya genangan berlebihan air di daerah titik-titik rawan banjir.

**Upaya struktural** tersebut didasarkan pada pendekatan konservasi dan pembangunan, yaitu:

##### a. Normalisasi Sungai

- Peninjauan terhadap kapasitas jalur sungai (dimensi dan kemiringan dasar);

- Tinjauan terhadap debit banjir rancangan dengan periode ulang minimal 25 tahun (Q25) bahkan untuk Q50 dan Q100;
  - Melakukan pelurusan alur sungai yang berkelok-kelok agar proses aliran air dalam sungai lebih lancar dan cepat;
  - Pembuatan tanggul sungai pada lokasi yang rendah atau pada lokasi dimana terjadi luapan air.
  - Pembagunan kanal-kanal untuk menurunkan ketinggian air di daerah aliran Sungai;
  - Membangun river side conservation area di daerah tengah dan hulu, bertujuan untuk menahan air tidak segera menuju ke muara;
  - Pembangunan polder, bertujuan untuk mengumpulkan dan memindahkan air dari tempat yang mempunyai elevasi lebih tinggi dengan menggunakan pompa; dan
  - Pembangunan pintu-pintu air pengendali banjir di ruas-ruas sungai sehingga debit sungai akan sesuai dengan kapasitasnya;
- b. Pemilihan jenis konstruksi dan prasarana pengendali banjir khususnya untuk mitigasi bencana struktural tersebut dilakukan melalui tahapan pengenalan/pengecekan kondisi lapangan (reconnaissance), penyusunan masterplan, studi kelayakan rancang bangun dengan pertimbangan ekologis dan teknis secara terpadu;
- c. Penghijauan (reboisasi) daerah-daerah rawan banjir;
- d. Desain kompleks permukiman yang “akrab bencana”, dengan memperhatikan beberapa aspek:

- Bangunan permukiman yang sesuai di daerah dataran
  - banjir;
  - Mobilitas dan akses masyarakat pada saat terjadi bencana;
  - Ruang fasilitas umum untuk keperluan evakuasi; dan
  - Aspek sosial ekonomi masyarakat.
- e. Pembangunan permukiman kembali yang sesuai dengan kaidah teknik bangunan tahan bencana banjir dan tata ruang akrab bencana dengan beberapa insentif yang perlu dikembangkan antara lain:
- **Retrofitting** : agar kondisi bangunan permukiman memenuhi kaidah teknik bangunan sesuai di dataran banjir;
  - **Relokasi** : salah satu aspek yang menyebabkan daerah rentan bencana adalah kepadatan permukiman yang cukup tinggi sehingga tidak ada ruang publik yang dapat dipergunakan untuk evakuasi serta terbatasnya mobilitas masyarakat. Salah satu upaya yang dapat dilakukan adalah memindahkan sebagian permukiman ke lokasi lain dan menata kembali permukiman yang ada yang mengacu kepada konsep kawasan permukiman akrab bencana.

**Upaya Mitigasi** Bencana Banjir pada Kabupaten Mamuju secara **non struktural** merupakan upaya non teknis yang menyangkut penyesuaian dan pengaturan tentang kegiatan manusia agar sejalan dan sesuai dengan upaya mitigasi struktural maupun upaya lainnya. Upaya non struktural tersebut meliputi:

- a. Kebijakan tentang tata guna lahan di dataran banjir dan daerah tangkapan air;
- b. Kebijakan tentang standarisasi bangunan (permukiman maupun bangunan lainnya) serta infrastruktur sarana dan prasarana;
- c. Pembuatan Peta Tingkat Kerentanan dan Peta Tingkat Ketahanan;
- d. Mikrozonasi daerah rawan bencana dalam skala lokal serta mikrozonasi sistem drainase perkotaan dan sistem pengelolaan sampah;
- e. Kebijakan tentang penerapan batas sempadan sungai;
- f. Pelatihan dan simulasi serta sosialisasi mitigasi bencana banjir;
- g. Pengendalian curah hujan untuk mengurangi intensitas curah hujan; dan
- h. Pengembangan sistem peringatan dini bencana banjir.

**Pengendalian banjir** sebagai salah satu bagian dari **Mitigasi Bencana Banjir** dimaksudkan untuk memperkecil dampak negatif dari bencana banjir, antara lain korban jiwa, kerusakan harta benda, kerusakan lingkungan dan terganggunya kegiatan sosial ekonomi.

- a. Menahan air sebesar mungkin di hulu dengan membuat waduk dan konservasi tanah dan air;
- b. Meresapkan kedalam tanah air hujan sebanyak mungkin dengan sumur-sumur resapan atau rorak dan menyediakan daerah terbuka hijau;
- c. Mengendalikan air di bagian tengah dengan menyimpan sementara di daerah retensi;
- d. Mengalirkan air secepatnya ke muara atau ke laut dengan menjaga kapasitas wadah wadah air; dan

e. Mengamankan penduduk, prasarana vital, harta benda.

Hakekat sistem **peringatan dini** adalah memanfaatkan waktu antara datangnya banjir di hulu dan hilir untuk melakukan tindakan antisipasi di kawasan rencana yang berisiko mengalami banjir.

## **H. Upaya Penanganan Kawasan Banjir di Kelurahan Simboro**

Upaya atau kegiatan dalam rangka pencegahan dan mitigasi yang dilakukan bertujuan untuk menghindari terjadinya bencana serta mengurangi resiko yang sewaktu-waktu dapat ditimbulkan oleh bencana. Adapun pengelolaan resiko banjir yang termuat dalam Peraturan Pemerintah Republik Indonesia Nomor 38 Tahun 2011 tentang Sungai, dapat dilakukan melalui (1) pengurangan resiko besaran banjir; dan (2) pengurangan resiko kerentanan banjir.

Pengurangan resiko besaran banjir yang dimaksud dapat dilakukan dengan membangun:

- prasarana pengendali banjir
  - peningkatan kapasitas sungai,
  - tanggul,
  - pelimpah banjir dan/ pompa,
  - bendungan, dan
  - perbaikan drainase perkotaan
- prasaranan pengendali air permukaan
  - resapan air, dan
  - penampung air.

Dari identifikasi daerah rawan banjir yang ada di Kabupaten Mamuju yang disebabkan oleh luapan air sungai serta kajian yang telah dilakukan terhadap penyebab terjadinya banjir, maka analisis pencegahan masalah yang dilakukan dalam rangka untuk penanggulangan banjir tersebut diantaranya dengan peningkatan kapasitas sungai (normalisasi sungai), perbaikan drainase perkotaan, serta pembuatan sumur resapan.

### **1. Normalisasi Sungai**

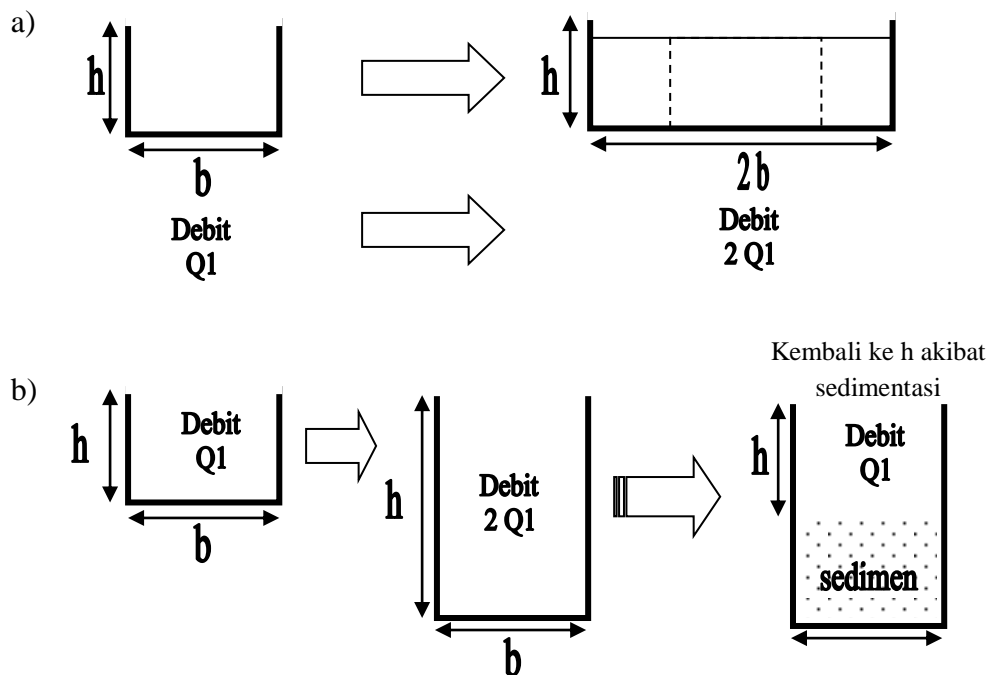
Sungai merupakan jalan air alami yang secara sederhana mengalir meresap ke dalam tanah sebelum menemukan badan air lainnya. Pendangkalan sungai terjadi akibat pengendapan partikel padatan yang terbawa oleh arus sungai misal di kelokan sungai, waduk atau muara sungai. Partikel padatan dapat berupa sampah, ranting tanaman atau sampah lainnya, tetapi yang terutama adalah karena partikel tanah akibat erosi berlebihan di daerah hulu sungai.

Penyebab pendangkalan lainnya juga dilatar belakangi oleh ulah manusia. Salah satu yang sering menjadi penyebab adalah menjamurnya rumah di bantaran sungai. Pembangunan permukiman pada daerah pinggiran sungai dan dijadikan tempat tinggal dapat memicu terjadinya banjir karena dapat mengurangi daerah resapan air begitupun yang terjadi di sekitar sungai Karema Kelurahan Simboro.

Agar air tidak meluap, salah satu solusi yang dapat dilakukan adalah normalisasi sungai. Tujuan dari normalisasi sungai antara lain untuk keperluan navigasi, memperluas profil sungai guna menampung

banjir-banjir yang terjadi, serta melindungi tebing sungai karena erosi (kikisan).

Pelaksanaan normalisasi sungai mencakup pengerasan dinding sungai, pembangunan sudetan, pembuatan tanggul serta pengerukan. Pengerasan atau penguatan tebing sungai dilakukan dengan pembetonan dinding atau dengan pemasangan batukali, sudetan dilakukan dengan membuat sungai baru yang lurus dengan lintasan terpendek. Sedangkan pembuatan tanggul dilakukan dengan timbunan tanah atau dengan dinding beton yang dipasang memanjang di lokasi-lokasi bergeografi rendah yang rawan banjir.



Gambar 40 Normalisasi Sungai, a) diperlebar dua kali; b) dikeruk (diperdalam) dua kali



## 2. Perbaikan Drainase

Sistem drainase perkotaan merupakan prasarana yang terdiri dari kumpulan sistem saluran di dalam kota yang berfungsi mengeringkan lahan perkotaan dari banjir/genangan akibat hujan dengan cara mengalirkan kelebihan air permukaan melalui sistem saluran-saluran tersebut.

Berdasarkan data yang diperoleh dari Badan Penanggulangan Bencana Daerah Kabupaten Mamuju, terdapat beberapa titik banjir di Kelurahan Simboro. Salah satu titik yang terkena banjir paling parah yaitu di BTN H. Basir Simbuang, Pertamina H. Laumma dan sekitarnya.

Secara umum jaringan drainase di Kelurahan Simboro, saluran-saluran drainase yang sudah tersedia di lingkungan permukiman kurang berfungsi efektif disebabkan saluran yang penuh dengan sampah dan sedimen, serta masih kurangnya peran serta dan tanggung jawab masyarakat dalam memelihara keberlangsungan sistem drainase perkotaan dan lingkungannya. Selain itu, kondisi drainase di Kelurahan Simboro juga belum terintegrasi satu sama lain sehingga terjadi penyumbatan saluran yang dapat menyebabkan genangan.

Adapun langkah-langkah yang perlu dilakukan dalam pengembangan sistem drainase di Kelurahan Simboro adalah:

- a. Pembangunan dan peningkatan saluran drainase pada kawasan permukiman dan kawasan pusat aktivitas masyarakat.

- b. Pembangunan dan peningkatan saluran drainase kanan kiri pada ruas jalan.
- c. Normalisasi saluran primer, sekunder dan tersier
- d. Penertiban dan pengendalian sungai agar tidak dijadikan tempat pembuangan sampah oleh penduduk, sehingga tidak terjadi pendangkalan dan penyempitan sungai.

Untuk mendukung rencana pengembangan system drainase yang telah disebutkan maka diperlukan peraturan zonasi system jaringan drainase . penetapan peraturan zonasi disusun sebagai pedoman pengendalian pemanfaatan ruang sehingga tidak terjadi tumpang tindih pemanfaatan ruang. Peraturan zonasi sistem jaringan drainase meliputi:

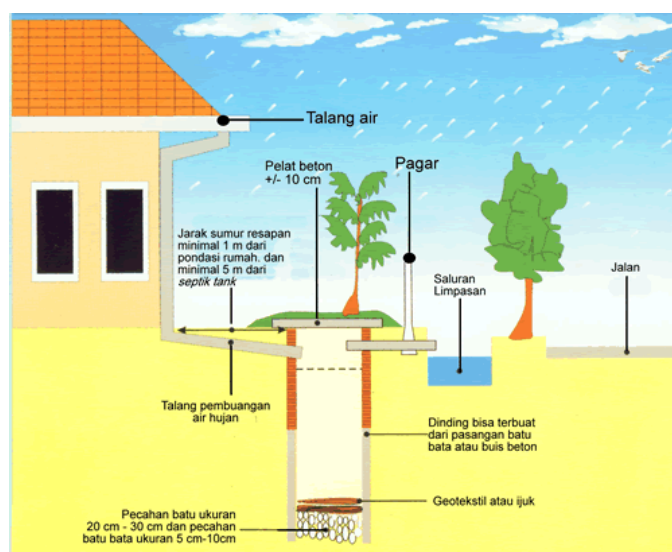
- a. Diperbolehkan mendirikan bangunan mendukung jaringan drainase
- b. Pengembangan kawasan terbangun yang didalamnya terdapat jaringan drainase wajib dipertahankan secara fisik maupun fungsional dengan ketentuan tidak mengurangi dimensi saluran serta tidak menutup sebagian atau keseluruhan ruas saluran yang ada.
- c. Setiap pembangunan wajib menyediakan jaringan drainase lingkungan dan/atau sumur resapan yang terintegrasi dengan system drainase sekitarnya sesuai ketentuan teknis yang berlaku.
- d. Tidak memanfaatkan saluran drainase pembuangan sampah, air limbah atau material padat lainnya yang dapat mengurangi kapasitas dan fungsi saluran.

- e. Tidak diizinkan membangun pada kawasan resapan air dan tangkapan air hujan.

### 3. Teknik Biopori atau Sumur Resapan

Konsep dasar sumur resapan yaitu memberi kesempatan serta jalan pada air hujan yang jatuh di atap atau lahan yang kedap air untuk meresap kedalam tanah dengan jalan menampung air tersebut pada suatu sistem sumur resapan.

Teknik biopori dapat diterapkan di area-area yang akan dibangun atau yang akan dikembangkan di Kelurahan Simboro. Pembangunan pada area yang akan dibangun harus menerapkan system pembangunan seperti yang telah ditetapkan oleh undang-undang penataan ruang, dimana pembangunan harus dengan presentase 70% merupakan kawasan terbangun dan 30% merupakan area terbuka hijau. Untuk lebih jelas Teknologi biopori atau sumur resapan dapat dilihat pada gambar 4.16.



Gambar 41. Teknik Biopori dan Sumur Resapan

## I. Tinjauan Penelitian Dalam Perspektif Islam

Tinjauan penelitian dalam perspektif Islam, mengenai kajian agama Islam yang penulis kaitkan dengan hasil penelitian. Adapun variabel yang masuk sebagai hasil kajian, integrasi hasil penelitian dengan kajian agama Islam sebagai berikut.

Al-Qur'an menjelaskan bahwa mereka yang memalingkan diri dan enggan bersyukur. Dihancurkannya sendiri kehidupan mereka, sehingga didatangkanlah banjir yang merobohkan bendungan dan memusnahkan perkebunan mereka. Kemudian kebun itu diganti dengan tanaman yang berbuah pahit serta pepohonan lain yang tidak berbuah dan sedikit tumbuhan seroja yang tidak berguna. Berikut bunyi firman Allah SWT. Dalam Q.S. Saba (34) : 16 tersebut:

Bismillahirrahmanirrahim

فَأَعْرَضُوا فَأَرْسَلْنَا عَلَيْهِمْ سَيْلَ الْعَرِمِ وَبَدَّلْنَاهُمْ بِجَنَّتَيْهِمْ جَنَّتَيْنِ ذَوَاتِنِ أُكُلٍ  
خَمْطٍ وَأَثَلٍ وَشَيْءٍ مِّنْ سِدْرٍ قَلِيلٍ

Terjemahnya:

“Tetapi mereka berpaling, maka Kami datangkan kepada mereka banjir yang besar dan Kami ganti kedua kebun mereka dengan dua kebun yang ditumbuhi (pohon-pohon) yang berbuah pahit, pohon Atsl dan sedikit dari pohon Sidr”. (Kementrian Agama, Al-Qur'an dan Terjemahannya, 2012).

Keingkaran yang disebabkan karena keserakahan mereka dan mengingkari petunjuk Allah swt. dalam mengelola bumi ini. Sehingga terjadilah bencana alam dan kerusakan di bumi karena ulah tangan manusia itu sendiri. Dapat dilihat firman Allah dalam Q.S. Asy Syuura (42): 30 berikut:

Bismillahirrahmanirrahim

وَمَا أَصَابَكُمْ مِّنْ مُّصِيبَةٍ فِيمَا كَسَبَتْ أَيْدِيكُمْ وَيَعْفُوا عَنْ كَثِيرٍ

Terjemahnya:

“Dan apa saja musibah yang menimpa kamu maka adalah disebabkan oleh perbuatan tanganmu sendiri, dan Allah memaafkan sebagian besar (dari kesalahan-kesalahanmu)”. (Kementrian Agama, Al-Qur’an dan Terjemahannya, 2012).

Dalam tafsir Al-Mishbah oleh M. Quraish Shihab, ayat di atas menjelaskan bahwa musibah apa saja yang menimpa diri kalian, dan yang tidak menyenangkan kalian, merupakan akibat oleh perbuatan maksiat kalian. Apa saja yang di dunia telah dimaafkan atau diberi hukuman, Allah terlalu suci untuk menghukum hal itu lagi di akhirat. Dengan demikian, Dia tersucikan dari berbuat kezaliman dan memiliki sifat kasih sayang yang besar.

Dalam Al Qur’an telah dijelaskan bahwa segala sesuatu yang terjadi di dunia tidak lepas dari kegiatan manusia itu sendiri sebagai Khalifah, manusia yang merusak lingkungan akan membawa bencana pada manusia dan sekitarnya, dapat dilihat pada firman Allah SWT dalam surah Ar Rum (30) : 41.

Bismillahirrahmanirrahim

ظَهَرَ الْفَسَادُ فِي الْبَرِّ وَالْبَحْرِ بِمَا كَسَبَتْ أَيْدِي النَّاسِ لِيُذِيقَهُمْ بَعْضَ الَّذِي  
عَمِلُوا لَعَلَّهُمْ يَرْجِعُونَ

Terjemahnya:

Telah nampak kerusakan di darat dan di laut disebabkan karena perbuatan tangan manusia, supaya Allah merasakan kepada mereka sebahagian dari (akibat) perbuatan mereka, agar mereka kembali (ke jalan yang benar).

Menurut M. Quraish Shihab dalam Tafsirnya Al-Mishbah tentang ayat diatas, ayat di atas menjelaskan bahwa dosa dan pelanggaran (*fasad*) yang dilakukan manusia, mengakibatkan terjadi gangguan keseimbangan di darat dan di laut. Sebaliknya, ketidakseimbangan di darat dan di laut mengakibatkan siksaan kepada manusia. Semakin banyak kerusakan terhadap lingkungan, makin besar pula dampak buruknya terhadap manusia. Semakin banyak dan beraneka ragam dosa manusia, semakin parah pula kerusakan lingkungan (Shihab, 2009). Dapat dilihat firman Allah swt. dalam Q.S. Al A'raf (7) : 96 .

Bismillahirrahmanirrahim

وَلَوْ أَنَّ أَهْلَ الْقُرَىٰ ءَامَنُوا وَاتَّقَوْا لَفَتَحْنَا عَلَيْهِم بَرَكَاتٍ مِّنَ السَّمَاءِ  
وَالْأَرْضِ وَلَٰكِن كَذَّبُوا فَأَخَذْنَاهُم بِمَا كَانُوا يَكْسِبُونَ

Terjemahnya:

“Jikalau sekiranya penduduk negeri-negeri beriman dan bertakwa, pastilah Kami akan melimpahkan kepada mereka berkah dari langit dan bumi, tetapi mereka mendustakan (ayat-ayat Kami) itu, maka Kami siksa mereka disebabkan perbuatannya”. (Kementrian Agama, Al-Qur'an dan Terjemahannya, 2012).

Menurut M. Quraish Shihab dalam Tafsirnya Al-Mishbah tentang ayat diatas, dapat dijelaskan bahwa kalau saja penduduk negeri itu beriman kepada apa yang dibawa oleh para rasul, melakukan pesan-pesan mereka dan menjauhi larangan Allah swt. maka niscaya mereka akan kami berikan sejumlah keberkahan dari langit dan bumi berupa hujan, tanaman, buah-

buah, binatang ternak, rezeki, rasa aman dan keselamatan dari segala macam bencana. Tetapi mereka ingkar dan mendustakan para rasul. Maka kami timpakan kepada mereka hukuman ketika mereka sedang tidur, akibat kemusyrikan dan kemaksiatan yang mereka lakukan. Hukuman yang mereka terima adalah akibat perbuatan mereka yang buruk. Dan itu juga merupakan pelajaran bagi orang lain, jika mereka selalu menggunakan akal.

## **BAB V**

### **PENUTUP**

#### **A. Kesimpulan**

Berdasarkan data dan hasil analisis yang diperoleh, maka dihasilkan kesimpulan berdasarkan tujuan dari penelitian yang dilakukan yaitu sebagai berikut;

1. Tingkat Kerawanan Banjir di Kelurahan Simboro diklasifikasikan menjadi tiga, yaitu tingkat kerawanan tinggi, tingkat kerawanan menengah dan tingkat kerawanan rendah. Secara umum, klasifikasi tingkat kerawanan banjir di Kelurahan Simboro yaitu sebagai berikut:
  - a. Tingkat kerawanan tinggi di Kelurahan Simboro seluas 26,38 Ha atau setara dengan 3,14% dari keseluruhan luas wilayah Kelurahan Simboro yang meliputi sebagian lingkungan Simbuang seluas 21,92 Ha dan sebagian lingkungan Tambayako dengan luas 4,43 Ha.
  - b. Tingkat kerawanan menengah di Kelurahan Simboro seluas 125,08 Ha atau setara dengan 14,90% dari luas keseluruhan Kelurahan Simboro, meliputi lingkungan Karema Selatan seluas 65,90 Ha, lingkungan Simbuang dengan luas 50,08 Ha serta lingkungan Tambayako dengan luas 10,06 Ha.
  - c. Tingkat kerawanan rendah di Kelurahan Simboro seluas 65,44 Ha atau setara dengan 7,80% dari luas wilayah Kelurahan Simboro, meliputi sebagian Lingkungan Karema Selatan dengan luas 24,74 Ha,



lingkungan Simbuang seluas 37,03 Ha dan sebagian lingkungan Tambayako dengan luas 2,89 Ha.

2. Salah satu penyebab banjir diakibatkan oleh kondisi sungai dikarenakan terjadinya pendangkalan serta daerah aliran sungai yang beralih fungsi menjadi kawasan permukiman sehingga ruang sempadan tersebut semakin sempit menyebabkan sungai tidak mampu menampung air yang berlebih saat curah hujan tinggi. Selain itu, banjir juga disebabkan oleh fungsi drainase yang tidak berjalan dengan baik karena arah aliran yang tidak saling terintegrasi dan hampir semua saluran sedimennya tinggi akibat kurangnya pemeliharaan atau pengerukan sedimen pada saluran drainase. Tidak adanya *Master Plan Drainase* menjadi penyebab arah aliran drainase di Kelurahan Simboro tidak saling terintegrasi satu sama lain.

## **B. Saran**

1. Perlunya pelaksanaan normalisasi sungai untuk memperluas profil sungai dalam menampung volume air yang berlebih pada saat curah hujan tinggi guna menghindari terjadinya banjir.
2. Perlunya pembuatan *MasterPlan Drainase* agar pembangunan drainase yang dilakukan lebih terstruktur dan saling terintegrasi dengan sistem drainase sekitarnya sesuai ketentuan teknis yang berlaku, guna menghindari pembangunan secara parsial yang menyebabkan pembangunan drainase yang tidak jelas arah alirannya.
3. Perlunya pengembangan kawasan terbangun yang didalamnya terdapat jaringan drainase wajib dipertahankan secara fisik maupun fungsional

dengan tidak mengurangi dimensi saluran serta tidak menutup sebagian atau keseluruhan ruas saluran yang ada.

4. Perlunya membuat sumur resapan (sures) atau sumur injeksi (*Artificial Recharge*), terutama pada kawasan padat penduduk. Pembuatan sumur resapan untuk meningkatkan daya serap air hujan ke dalam tanah serta mengurangi air limpasan permukaan (*run off*).
5. Perlunya sosialisasi berbasis mitigasi bencana alam secara rutin, baik dari pemerintah maupun swasta kepada masyarakat, terutama yang tinggal dan beraktivitas di daerah rawan bencana banjir agar tidak membiarkan sampah menumpuk di drainase maupun sungai sebagai upaya peningkatan kesadaran lingkungan.
6. Perlu dilakukan perawatan dan/atau pengerukan secara rutin oleh pemerintah setempat, baik pada aliran sungai maupun aliran drainase guna menghindari terjadinya pendangkalan yang diakibatkan oleh penumpukan sedimen.
7. Perlunya kesadaran serta partisipasi masyarakat dalam menjaga lingkungan serta melakukan perawatan saluran drainase secara rutin agar tidak terjadi penumpukan sedimen pada saluran drainase di Kelurahan Simboro.

## DAFTAR PUSTAKA

- Adi, S. (2013). Jurnal Sains dan Teknologi Indonesia Vol. 15. Karakterisasi Bencana Banjir Bandang di Indonesia , 42.
- Afni, N. (2011). Pengendalian Pemanfaatan Ruang Terhadap Proyeksi Kerentanan Banjir Dengan Simulasi GIS (Geography Information System) di Kelurahan Manuruki Kecamatan Tamalate Kota Makassar. Makassar: Universitas Islam Negeri Alauddin Makassar.
- Departemen Pekerjaan Umum Direktorat Jenderal Penataan Ruang. Modul Terapan: Pedoman Teknik Analisis Aspek Fisik & Lingkungan, Ekonomi serta Sosial Budaya Dalam Penyusunan Rencana Tata Ruang.(Jakarta: Direktorat Jenderal Penataan Ruang, 2008
- Departemen Permukiman dan Prasarana Wilayah. Tata Cara Perencanaan Sumur Resapan Air Hujan Untuk Lahan Pekarangan. Bandung: Dinas PU, 2000
- Dr.I.Khambali, S. (2017). Manajemen Penanggulangan Bencana. Yogyakarta: ANDI (Anggota IKAPI).
- Hardoyo, S. R., Sudrajat, & Kurniawan, A. (2014). Aspek Sosial Banjir Genangan (ROB) di Kawasan Pesisir. Yogyakarta: Gadjah Mada University Press.
- Kementerian Agama. Al-Qur'an dan Terjemahannya, 2012
- Kementerian Pekerjaan Umum. (2013). Buku Panduan Drainase Berbasis Masyarakat. Jakarta: Direktorat Pengembangan Penyehatan Lingkungan Permukiman
- Kodoatie Robert J. (2015). Pengantar Manajemen Infrastruktur. Yogyakarta: Pustaka Pelajar

- Marfai, M. A., Dibyosaputro, S., & Fatchurohman, H. (2017). Analisis Bencana Menunjang Pembangunan Daerah. Jakarta: Grasindo dengan Gadjah Mada University Press.
- Maryoto, A., Purnomo, S., & Indriyanti, E. W. (2016). Pengendalian Banjir Pada Wilayah Padat Penduduk Tanpa Kelayakan Saluran Drainase Dengan Sumur Resapan Pada Badan Jalan. Prosiding Seminar Nasional dan Call for Papers .
- Noor, D. (2005). Geologi Lingkungan. Yogyakarta: Graha Ilmu.
- Noor, D. (2011). Geologi Untuk Perencana. Yogyakarta: Graha Ilmu.
- Pemetaan Lokasi Rawan dan Resiko Bencana Banjir di Kota Surakarta Tahun 2007/2009 Surakarta Universitas Sebelas Maret
- Prahasta, E. (2001). Konsep-Konsep Dasar Sistem Informasi Geografis. Bandung: Informatika.
- Prasetyo, A. B. (2009). Pemetaan Lokasi Rawan dan Resiko Bencana Banjir di Kota Surakarta Tahun 2007. Surakarta: Universitas Sebelas Maret.
- Putra, M. A. (2017). Pemetaan Kawasan Rawan Banjir Berbasis Sistem Informasi Geografis (SIG) Untuk Menentukan Titik dan Rute Evakuasi. Makassar: UIN Alauddin Makassar.
- Republik Indonesia. " Undang-Undang Republik Indonesia Nomor 24 Tahun 2007 Tentang Penanggulangan Bencana".
- Republik Indonesia. " Undang-Undang Republik Indonesia Nomor 26 Tahun 2007 Tentang Penataan Ruang".
- Republik Indonesia. " Peraturan Pemerintah Republik Indonesia Nomor 4 Tahun 2008 Tentang Pedoman Penyusunan Rencana Penanggulangan Bencana".
- Republik Indonesia. " Peraturan Pemerintah Republik Indonesia Nomor 38 Tahun 2011 Tentang Sungai".

- Republik Indonesia. " Rencana Tata Ruang Wilayah Kabupaten Mamuju Tahun 2016-2036".
- Rumata, N. A. (2012). Pemanfaatan Lahan Berbasis Mitigasi Bencana di Kecamatan Sirimau Kota Ambon. Makassar: Universitas Hasanuddin.
- Shihab, M. Q. (2009). Tafsir Al-Mishbah : Pesan, Kesan dan Keserasian Al-Qur'an Vol. 11. Jakarta: Lentera Hati.
- Supriono, P. (2014). Seri Pendidikan Pengurangan Resiko Bencana Banjir. Yogyakarta: CV Andi Offset.
- Syafri. (2011). Arahan Penanganan Kawasan Rawan Bencana Banjir Berbasis GIS Di Kecamatan Tamalanrea Kota Makassar. Makassar: Universitas Islam Negeri Alauddin Makassar.
- Tambunan, M. P. (2008). Ikatan Geograf Indonesia (IGI) 2008 Cabang Sumatera Utara. Wilayah Permukiman Tidak Berwawasan Banjir (Studi Kasus: di Propinsi DKI Jakarta Tahun 2007) , 82.
- Victorianto, E., Qomariyah, S., & Sobriyah. (2014). Pengaruh Lubang Resapan Biopori Terhadap Limpasan Permukaan. Matriks Teknik Sipil , 424.
- Yulaelawati, E., & Syihab, U. (2007). Mencerdasi Bencana. Jakarta: PT. Grasindo Anggota Ikapi.

## **LAMPIRAN**

**HASIL ANALISIS TINGKAT KERAWANAN BANJIR PADA GIS**

Obj d	Fid Pengg unaan lahan	Nama Unsur	Skor	Harkat	Fid_Kemi ringan	Id	Skor _1	Harkat _1	Kemiri ngan	Fid_Cur ah	Curah Hujan	Hark at 12	Skor 12	Fid Ori ent	Id 1	Ketinggian	Harka t 12_13	Skor 12_1	Total skor	Tkt_kerawanan
1	0	Air Tambak	20,00	4,00	6	0	4,00	1,00	0-2	0	2101 - 2300	5,00	25,00	3	0	70-150 cm	2,00	6,00	55,00	Kerawanan Banjir Menengah
2	1	Air Tambak	20,00	4,00	6	0	4,00	1,00	0-2	0	2101 - 2300	5,00	25,00	3	0	70-150 cm	2,00	6,00	55,00	Kerawanan Banjir Menengah
3	2	Semak Belukar / Alang Alang	10,00	2,00	6	0	4,00	1,00	0-2	0	2101 - 2300	5,00	25,00	3	0	70-150 cm	2,00	6,00	45,00	Kerawanan Banjir Rendah
4	4	Air Tambak	20,00	4,00	6	0	4,00	1,00	0-2	0	2101 - 2300	5,00	25,00	3	0	70-150 cm	2,00	6,00	55,00	Kerawanan Banjir Menengah
5	7	Air Tawar Sungai	20,00	4,00	1	0	8,00	2,00	2-5	0	2101 - 2300	5,00	25,00	3	0	70-150 cm	2,00	6,00	59,00	Kerawanan Banjir Menengah
6	7	Air Tawar Sungai	20,00	4,00	6	0	4,00	1,00	0-2	0	2101 - 2300	5,00	25,00	0	0	50-100 cm	1,00	3,00	52,00	Kerawanan Banjir Menengah
7	7	Air Tawar Sungai	20,00	4,00	6	0	4,00	1,00	0-2	0	2101 - 2300	5,00	25,00	1	0	150-200 cm	3,00	9,00	58,00	Kerawanan Banjir Menengah
8	7	Air Tawar Sungai	20,00	4,00	6	0	4,00	1,00	0-2	0	2101 - 2300	5,00	25,00	3	0	70-150 cm	2,00	6,00	55,00	Kerawanan Banjir Menengah
9	8	Air Tawar Sungai	20,00	4,00	6	0	4,00	1,00	0-2	0	2101 - 2300	5,00	25,00	3	0	70-150 cm	2,00	6,00	55,00	Kerawanan Banjir Menengah
10	11	Hutan Rimba	5,00	1,00	0	0	12,00	3,00	5-15	0	2101 - 2300	5,00	25,00	3	0	70-150 cm	2,00	6,00	48,00	Kerawanan Banjir Rendah
11	11	Hutan Rimba	5,00	1,00	1	0	8,00	2,00	2-5	0	2101 - 2300	5,00	25,00	3	0	70-150 cm	2,00	6,00	44,00	Kerawanan Banjir Rendah
12	20	Permukiman dan Tempat Kegiatan	25,00	5,00	1	0	8,00	2,00	2-5	0	2101 - 2300	5,00	25,00	3	0	70-150 cm	2,00	6,00	64,00	Kerawanan Banjir Tinggi

Obj d	Fid Pengg unaan lahan	Nama Unsur	Skor	Harkat	Fid_Kemi ringan	Id	Skor _1	Harkat _1	Kemiri ngan	Fid_Cur ah	Curah Hujan	Hark at 12	Skor 12	Fid Ori ent	Id 1	Ketinggian	Harka t 12_13	Skor 12_1	Total skor	Tkt_kerawanan
13	20	Permukiman dan Tempat Kegiatan	25,00	5,00	6	0	4,00	1,00	0-2	0	2101 - 2300	5,00	25,00	3	0	70-150 cm	2,00	6,00	60,00	Kerawanan Banjir Menengah
14	21	Permukiman dan Tempat Kegiatan	25,00	5,00	1	0	8,00	2,00	2-5	0	2101 - 2300	5,00	25,00	1	0	150-200 cm	3,00	9,00	67,00	Kerawanan Banjir Tinggi
15	21	Permukiman dan Tempat Kegiatan	25,00	5,00	6	0	4,00	1,00	0-2	0	2101 - 2300	5,00	25,00	1	0	150-200 cm	3,00	9,00	63,00	Kerawanan Banjir Tinggi
16	22	Permukiman dan Tempat Kegiatan	25,00	5,00	1	0	8,00	2,00	2-5	0	2101 - 2300	5,00	25,00	1	0	150-200 cm	3,00	9,00	67,00	Kerawanan Banjir Tinggi
17	22	Permukiman dan Tempat Kegiatan	25,00	5,00	1	0	8,00	2,00	2-5	0	2101 - 2300	5,00	25,00	3	0	70-150 cm	2,00	6,00	64,00	Kerawanan Banjir Tinggi
18	23	Permukiman dan Tempat Kegiatan	25,00	5,00	1	0	8,00	2,00	2-5	0	2101 - 2300	5,00	25,00	1	0	150-200 cm	3,00	9,00	67,00	Kerawanan Banjir Tinggi
19	23	Permukiman dan Tempat Kegiatan	25,00	5,00	1	0	8,00	2,00	2-5	0	2101 - 2300	5,00	25,00	3	0	70-150 cm	2,00	6,00	64,00	Kerawanan Banjir Tinggi
20	23	Permukiman dan Tempat Kegiatan	25,00	5,00	6	0	4,00	1,00	0-2	0	2101 - 2300	5,00	25,00	1	0	150-200 cm	3,00	9,00	63,00	Kerawanan Banjir Tinggi
21	23	Permukiman dan Tempat Kegiatan	25,00	5,00	6	0	4,00	1,00	0-2	0	2101 - 2300	5,00	25,00	3	0	70-150 cm	2,00	6,00	60,00	Kerawanan Banjir Menengah
22	24	Permukiman dan Tempat Kegiatan	25,00	5,00	1	0	8,00	2,00	2-5	0	2101 - 2300	5,00	25,00	3	0	70-150 cm	2,00	6,00	64,00	Kerawanan Banjir Tinggi



Obj d	Fid Pengg unaan lahan	Nama Unsur	Skor	Harkat	Fid_Kemi ringan	Id	Skor _1	Harkat _1	Kemiri ngan	Fid_Cur ah	Curah Hujan	Hark at 12	Skor 12	Fid Ori ent	Id 1	Ketinggian	Harka t 12_13	Skor 12_1	Total skor	Tkt_kerawanan
23	25	Permukiman dan Tempat Kegiatan	25,00	5,00	6	0	4,00	1,00	0-2	0	2101 - 2300	5,00	25,00	1	0	150-200 cm	3,00	9,00	63,00	Kerawanan Banjir Tinggi
24	26	Permukiman dan Tempat Kegiatan	25,00	5,00	6	0	4,00	1,00	0-2	0	2101 - 2300	5,00	25,00	1	0	150-200 cm	3,00	9,00	63,00	Kerawanan Banjir Tinggi
25	27	Permukiman dan Tempat Kegiatan	25,00	5,00	0	0	12,00	3,00	5-15	0	2101 - 2300	5,00	25,00	3	0	70-150 cm	2,00	6,00	68,00	Kerawanan Banjir Tinggi
26	27	Permukiman dan Tempat Kegiatan	25,00	5,00	1	0	8,00	2,00	2-5	0	2101 - 2300	5,00	25,00	3	0	70-150 cm	2,00	6,00	64,00	Kerawanan Banjir Tinggi
27	27	Permukiman dan Tempat Kegiatan	25,00	5,00	6	0	4,00	1,00	0-2	0	2101 - 2300	5,00	25,00	3	0	70-150 cm	2,00	6,00	60,00	Kerawanan Banjir Menengah
28	28	Permukiman dan Tempat Kegiatan	25,00	5,00	0	0	12,00	3,00	5-15	0	2101 - 2300	5,00	25,00	3	0	70-150 cm	2,00	6,00	68,00	Kerawanan Banjir Tinggi
29	28	Permukiman dan Tempat Kegiatan	25,00	5,00	6	0	4,00	1,00	0-2	0	2101 - 2300	5,00	25,00	3	0	70-150 cm	2,00	6,00	60,00	Kerawanan Banjir Menengah
30	29	Permukiman dan Tempat Kegiatan	25,00	5,00	6	0	4,00	1,00	0-2	0	2101 - 2300	5,00	25,00	3	0	70-150 cm	2,00	6,00	60,00	Kerawanan Banjir Menengah
31	31	Permukiman dan Tempat Kegiatan	25,00	5,00	6	0	4,00	1,00	0-2	0	2101 - 2300	5,00	25,00	0	0	50-100 cm	1,00	3,00	57,00	Kerawanan Banjir Menengah
32	31	Permukiman dan Tempat Kegiatan	25,00	5,00	6	0	4,00	1,00	0-2	0	2101 - 2300	5,00	25,00	3	0	70-150 cm	2,00	6,00	60,00	Kerawanan Banjir Menengah

Obj d	Fid Pengg unaan lahan	Nama Unsur	Skor	Harkat	Fid_Kemi ringan	Id	Skor _1	Harkat _1	Kemiri ngan	Fid_Cur ah	Curah Hujan	Hark at 12	Skor 12	Fid Ori ent	Id 1	Ketinggian	Harka t 12_13	Skor 12_1	Total skor	Tkt_kerawanan
33	32	Permukiman dan Tempat Kegiatan	25,00	5,00	6	0	4,00	1,00	0-2	0	2101 - 2300	5,00	25,00	3	0	70-150 cm	2,00	6,00	60,00	Kerawanan Banjir Menengah
34	33	Permukiman dan Tempat Kegiatan	25,00	5,00	6	0	4,00	1,00	0-2	0	2101 - 2300	5,00	25,00	3	0	70-150 cm	2,00	6,00	60,00	Kerawanan Banjir Menengah
35	34	Permukiman dan Tempat Kegiatan	25,00	5,00	6	0	4,00	1,00	0-2	0	2101 - 2300	5,00	25,00	3	0	70-150 cm	2,00	6,00	60,00	Kerawanan Banjir Menengah
36	36	Permukiman dan Tempat Kegiatan	25,00	5,00	6	0	4,00	1,00	0-2	0	2101 - 2300	5,00	25,00	3	0	70-150 cm	2,00	6,00	60,00	Kerawanan Banjir Menengah
37	46	Permukiman dan Tempat Kegiatan	25,00	5,00	6	0	4,00	1,00	0-2	0	2101 - 2300	5,00	25,00	3	0	70-150 cm	2,00	6,00	60,00	Kerawanan Banjir Menengah
38	47	Sawah	20,00	4,00	6	0	4,00	1,00	0-2	0	2101 - 2300	5,00	25,00	0	0	50-100 cm	1,00	3,00	52,00	Kerawanan Banjir Menengah
39	47	Sawah	20,00	4,00	6	0	4,00	1,00	0-2	0	2101 - 2300	5,00	25,00	3	0	70-150 cm	2,00	6,00	55,00	Kerawanan Banjir Menengah
40	48	Sawah	20,00	4,00	1	0	8,00	2,00	2-5	0	2101 - 2300	5,00	25,00	3	0	70-150 cm	2,00	6,00	59,00	Kerawanan Banjir Menengah
41	48	Sawah	20,00	4,00	6	0	4,00	1,00	0-2	0	2101 - 2300	5,00	25,00	1	0	150-200 cm	3,00	9,00	58,00	Kerawanan Banjir Menengah
42	48	Sawah	20,00	4,00	6	0	4,00	1,00	0-2	0	2101 - 2300	5,00	25,00	3	0	70-150 cm	2,00	6,00	55,00	Kerawanan Banjir Menengah
43	58	Semak Belukar / Alang Alang	10,00	2,00	6	0	4,00	1,00	0-2	0	2101 - 2300	5,00	25,00	1	0	150-200 cm	3,00	9,00	48,00	Kerawanan Banjir Rendah
44	59	Semak	10,00	2,00	6	0	4,00	1,00	0-2	0	2101 -	5,00	25,00	1	0	150-200	3,00	9,00	48,00	Kerawanan

Obj d	Fid Pengg unahan lahan	Nama Unsur	Skor	Harkat	Fid_Kemi ringan	Id	Skor _1	Harkat _1	Kemiri ngan	Fid_Cur ah	Curah Hujan	Hark at 12	Skor 12	Fid Ori ent	Id 1	Ketinggian	Harka t 12_13	Skor 12_1	Total skor	Tkt_kerawanan
		Belukar / Alang Alang									2300					cm				Banjir Rendah
45	59	Semak Belukar / Alang Alang	10,00	2,00	6	0	4,00	1,00	0-2	0	2101 - 2300	5,00	25,00	3	0	70-150 cm	2,00	6,00	45,00	Kerawanan Banjir Rendah
46	60	Semak Belukar / Alang Alang	10,00	2,00	0	0	12,00	3,00	5-15	0	2101 - 2300	5,00	25,00	3	0	70-150 cm	2,00	6,00	53,00	Kerawanan Banjir Menengah
47	60	Semak Belukar / Alang Alang	10,00	2,00	1	0	8,00	2,00	2-5	0	2101 - 2300	5,00	25,00	3	0	70-150 cm	2,00	6,00	49,00	Kerawanan Banjir Rendah
48	60	Semak Belukar / Alang Alang	10,00	2,00	6	0	4,00	1,00	0-2	0	2101 - 2300	5,00	25,00	1	0	150-200 cm	3,00	9,00	48,00	Kerawanan Banjir Rendah
49	60	Semak Belukar / Alang Alang	10,00	2,00	6	0	4,00	1,00	0-2	0	2101 - 2300	5,00	25,00	3	0	70-150 cm	2,00	6,00	45,00	Kerawanan Banjir Rendah
50	61	Semak Belukar / Alang Alang	10,00	2,00	6	0	4,00	1,00	0-2	0	2101 - 2300	5,00	25,00	3	0	70-150 cm	2,00	6,00	45,00	Kerawanan Banjir Rendah
51	62	Semak Belukar / Alang	10,00	2,00	6	0	4,00	1,00	0-2	0	2101 - 2300	5,00	25,00	0	0	50-100 cm	1,00	3,00	42,00	Kerawanan Banjir Rendah

Obj d	Fid Pengg unaan lahan	Nama Unsur	Skor	Harkat	Fid_Kemi ringan	Id	Skor _1	Harkat _1	Kemiri ngan	Fid_Cur ah	Curah Hujan	Hark at 12	Skor 12	Fid Ori ent	Id 1	Ketinggian	Harka t 12_13	Skor 12_1	Total skor	Tkt_kerawanan
		Alang																		
52	62	Semak Belukar / Alang Alang	10,00	2,00	6	0	4,00	1,00	0-2	0	2101 - 2300	5,00	25,00	3	0	70-150 cm	2,00	6,00	45,00	Kerawanan Banjir Rendah
53	63	Semak Belukar / Alang Alang	10,00	2,00	1	0	8,00	2,00	2-5	0	2101 - 2300	5,00	25,00	3	0	70-150 cm	2,00	6,00	49,00	Kerawanan Banjir Rendah
54	63	Semak Belukar / Alang Alang	10,00	2,00	6	0	4,00	1,00	0-2	0	2101 - 2300	5,00	25,00	1	0	150-200 cm	3,00	9,00	48,00	Kerawanan Banjir Rendah
55	63	Semak Belukar / Alang Alang	10,00	2,00	6	0	4,00	1,00	0-2	0	2101 - 2300	5,00	25,00	3	0	70-150 cm	2,00	6,00	45,00	Kerawanan Banjir Rendah
56	64	Semak Belukar / Alang Alang	10,00	2,00	0	0	12,00	3,00	5-15	0	2101 - 2300	5,00	25,00	3	0	70-150 cm	2,00	6,00	53,00	Kerawanan Banjir Menengah
57	64	Semak Belukar / Alang Alang	10,00	2,00	1	0	8,00	2,00	2-5	0	2101 - 2300	5,00	25,00	3	0	70-150 cm	2,00	6,00	49,00	Kerawanan Banjir Rendah
58	64	Semak Belukar / Alang Alang	10,00	2,00	6	0	4,00	1,00	0-2	0	2101 - 2300	5,00	25,00	3	0	70-150 cm	2,00	6,00	45,00	Kerawanan Banjir Rendah
59	73	Tegalan /	15,00	3,00	1	0	8,00	2,00	2-5	0	2101 -	5,00	25,00	3	0	70-150 cm	2,00	6,00	54,00	Kerawanan

Obj d	Fid Pengg unaan lahan	Nama Unsur	Skor	Harkat	Fid_Kemi ringan	Id	Skor _1	Harkat _1	Kemiri ngan	Fid_Cur ah	Curah Hujan	Hark at 12	Skor 12	Fid Ori ent	Id 1	Ketinggian	Harka t 12_13	Skor 12_1	Total skor	Tkt_kerawanan
		Ladang									2300									Banjir Menengah
60	74	Tegalan / Ladang	15,00	3,00	6	0	4,00	1,00	0-2	0	2101 - 2300	5,00	25,00	3	0	70-150 cm	2,00	6,00	50,00	Kerawanan Banjir Rendah
61	75	Tegalan / Ladang	15,00	3,00	0	0	12,00	3,00	5-15	0	2101 - 2300	5,00	25,00	3	0	70-150 cm	2,00	6,00	58,00	Kerawanan Banjir Menengah
62	75	Tegalan / Ladang	15,00	3,00	1	0	8,00	2,00	2-5	0	2101 - 2300	5,00	25,00	3	0	70-150 cm	2,00	6,00	54,00	Kerawanan Banjir Menengah
63	76	Tegalan / Ladang	15,00	3,00	1	0	8,00	2,00	2-5	0	2101 - 2300	5,00	25,00	3	0	70-150 cm	2,00	6,00	54,00	Kerawanan Banjir Menengah
64	77	Tegalan / Ladang	15,00	3,00	1	0	8,00	2,00	2-5	0	2101 - 2300	5,00	25,00	3	0	70-150 cm	2,00	6,00	54,00	Kerawanan Banjir Menengah
65	78	Tegalan / Ladang	15,00	3,00	6	0	4,00	1,00	0-2	0	2101 - 2300	5,00	25,00	1	0	150-200 cm	3,00	9,00	53,00	Kerawanan Banjir Menengah
66	79	Tegalan / Ladang	15,00	3,00	1	0	8,00	2,00	2-5	0	2101 - 2300	5,00	25,00	1	0	150-200 cm	3,00	9,00	57,00	Kerawanan Banjir Menengah
67	79	Tegalan / Ladang	15,00	3,00	1	0	8,00	2,00	2-5	0	2101 - 2300	5,00	25,00	3	0	70-150 cm	2,00	6,00	54,00	Kerawanan Banjir Menengah
68	79	Tegalan / Ladang	15,00	3,00	6	0	4,00	1,00	0-2	0	2101 - 2300	5,00	25,00	1	0	150-200 cm	3,00	9,00	53,00	Kerawanan Banjir Menengah
69	79	Tegalan / Ladang	15,00	3,00	6	0	4,00	1,00	0-2	0	2101 - 2300	5,00	25,00	3	0	70-150 cm	2,00	6,00	50,00	Kerawanan Banjir Rendah
70	80	Tegalan / Ladang	15,00	3,00	0	0	12,00	3,00	5-15	0	2101 - 2300	5,00	25,00	3	0	70-150 cm	2,00	6,00	58,00	Kerawanan Banjir Menengah
71	80	Tegalan / Ladang	15,00	3,00	1	0	8,00	2,00	2-5	0	2101 - 2300	5,00	25,00	3	0	70-150 cm	2,00	6,00	54,00	Kerawanan Banjir Menengah
72	81	Tegalan / Ladang	15,00	3,00	1	0	8,00	2,00	2-5	0	2101 - 2300	5,00	25,00	3	0	70-150 cm	2,00	6,00	54,00	Kerawanan Banjir Menengah
73	82	Tegalan / Ladang	15,00	3,00	0	0	12,00	3,00	5-15	0	2101 - 2300	5,00	25,00	3	0	70-150 cm	2,00	6,00	58,00	Kerawanan Banjir Menengah
74	83	Tegalan /	15,00	3,00	6	0	4,00	1,00	0-2	0	2101 -	5,00	25,00	1	0	150-200	3,00	9,00	53,00	Kerawanan

Obj d	Fid Pengg unaan lahan	Nama Unsur	Skor	Harkat	Fid_Kemi ringan	Id	Skor _1	Harkat _1	Kemiri ngan	Fid_Cur ah	Curah Hujan	Hark at 12	Skor 12	Fid Ori ent	Id 1	Ketinggian	Harka t 12_13	Skor 12_1	Total skor	Tkt_kerawanan
		Ladang									2300					cm				Banjir Menengah
75	83	Tegalan / Ladang	15,00	3,00	6	0	4,00	1,00	0-2	0	2101 - 2300	5,00	25,00	3	0	70-150 cm	2,00	6,00	50,00	Kerawanan Banjir Rendah
76	85	Tegalan / Ladang	15,00	3,00	6	0	4,00	1,00	0-2	0	2101 - 2300	5,00	25,00	0	0	50-100 cm	1,00	3,00	47,00	Kerawanan Banjir Rendah
77	85	Tegalan / Ladang	15,00	3,00	6	0	4,00	1,00	0-2	0	2101 - 2300	5,00	25,00	3	0	70-150 cm	2,00	6,00	50,00	Kerawanan Banjir Rendah
78	108	Permukiman dan Tempat Kegiatan	25,00	5,00	6	0	4,00	1,00	0-2	0	2101 - 2300	5,00	25,00	1	0	150-200 cm	3,00	9,00	63,00	Kerawanan Banjir Tinggi
79	109	Semak Belukar / Alang Alang	10,00	2,00	0	0	12,00	3,00	5-15	0	2101 - 2300	5,00	25,00	3	0	70-150 cm	2,00	6,00	53,00	Kerawanan Banjir Menengah
80	110	Semak Belukar / Alang Alang	10,00	2,00	1	0	8,00	2,00	2-5	0	2101 - 2300	5,00	25,00	3	0	70-150 cm	2,00	6,00	49,00	Kerawanan Banjir Rendah
81	111	Permukiman dan Tempat Kegiatan	25,00	5,00	0	0	12,00	3,00	5-15	0	2101 - 2300	5,00	25,00	3	0	70-150 cm	2,00	6,00	68,00	Kerawanan Banjir Tinggi
82	111	Permukiman dan Tempat Kegiatan	25,00	5,00	1	0	8,00	2,00	2-5	0	2101 - 2300	5,00	25,00	3	0	70-150 cm	2,00	6,00	64,00	Kerawanan Banjir Tinggi
83	112	Permukiman dan Tempat Kegiatan	25,00	5,00	6	0	4,00	1,00	0-2	0	2101 - 2300	5,00	25,00	3	0	70-150 cm	2,00	6,00	60,00	Kerawanan Banjir Menengah
84	113	Permukiman dan Tempat Kegiatan	25,00	5,00	6	0	4,00	1,00	0-2	0	2101 - 2300	5,00	25,00	3	0	70-150 cm	2,00	6,00	60,00	Kerawanan Banjir Menengah

Obj d	Fid Pengg unaan lahan	Nama Unsur	Skor	Harkat	Fid_Kemi ringan	Id	Skor _1	Harkat _1	Kemiri ngan	Fid_Cur ah	Curah Hujan	Hark at 12	Skor 12	Fid Ori ent	Id 1	Ketinggian	Harka t 12_13	Skor 12_1	Total skor	Tkt_kerawanan
85	114	Permukiman dan Tempat Kegiatan	25,00	5,00	6	0	4,00	1,00	0-2	0	2101 - 2300	5,00	25,00	3	0	70-150 cm	2,00	6,00	60,00	Kerawanan Banjir Menengah
86	115	Permukiman dan Tempat Kegiatan	25,00	5,00	6	0	4,00	1,00	0-2	0	2101 - 2300	5,00	25,00	3	0	70-150 cm	2,00	6,00	60,00	Kerawanan Banjir Menengah
87	116	Air Tambak	20,00	4,00	6	0	4,00	1,00	0-2	0	2101 - 2300	5,00	25,00	3	0	70-150 cm	2,00	6,00	55,00	Kerawanan Banjir Menengah
88	117	Permukiman dan Tempat Kegiatan	25,00	5,00	6	0	4,00	1,00	0-2	0	2101 - 2300	5,00	25,00	3	0	70-150 cm	2,00	6,00	60,00	Kerawanan Banjir Menengah
89	118	Permukiman dan Tempat Kegiatan	25,00	5,00	0	0	12,00	3,00	5-15	0	2101 - 2300	5,00	25,00	3	0	70-150 cm	2,00	6,00	68,00	Kerawanan Banjir Tinggi

Sumber :*Hasil Analisis 2018*

## DAFTAR RIWAYAT HIDUP PENULIS



Nursaidah As'ad lahir di Sidodadi pada tanggal 20 Juli 1996, ia merupakan anak ke-3 dari-4 bersaudara dari pasangan As'ad Nur dan Busmiati yang merupakan suku Mandar yang tinggal dan menetap di Wonomulyo Kabupaten Polewali Mandar. Dengan riwayat pendidikan yakni TK IDHATA (sekarang TK Pembina) pada tahun 2001-200; SDN 008 Sidodadi pada tahun 2002-2008; SMP Negeri 1 Wonomulyo pada tahun 2008-2011; dan Madrasah Aliyah Negeri 1 Polewali Mandar pada tahun 2011-2014.

Hingga pada akhirnya mendapat kesempatan untuk melanjutkan pendidikan tinggi di UIN Alauddin Makassar melalui jalur mandiri (UMM) dan tercatat sebagai Alumni Mahasiswa Program Studi Sarjana (S1) pada Jurusan Teknik Perencanaan Wilayah dan Kota, Fakultas Sains dan Teknologi, Universitas Islam Negeri (UIN) Alauddin Makassar setelah berhasil menyelesaikan bangku kuliah selama 4 tahun 2 bulan.