

**SISTEM PENANGANAN KORBAN PASCABENCANA
TERHADAP KESELAMATAN MASYARAKAT MALIWOWO
KECAMATAN ANGKONA KABUPATEN LUWU TIMUR**



SKRIPSI

Diajukan Untuk Memenuhi Salah Satu Syarat Memeroleh Gelar Sarjana Sosial
Jurusan PMI Konsentrasi Kesejahteraan Sosial Pada Fakultas Dakwah dan
Komunikasi UIN Alauddin Makassar

Oleh :

HERU CAHYADI

NIM:50300114082

**FAKULTAS DAKWAH DAN KOMUNIKASI
UIN ALAUDDIN MAKASSAR
2018**

PERNYATAAN KEASLIAN SKRIPSI

Mahasiswa yang bertanda tangan di bawah ini:


Nama : Heru Cahyadi
Nim : 50300114082
Tempat/Tanggal Lahir : Margolembo, 30 April 1995
Jurusan : PMI/Kesejahteraan Sosial
Fakultas : Dakwah dan Komunikasi
Alamat : Perumnas Antang Blok IV Nomor 42
Judul : Sistem Penanganan Korban Pascabencana
Terhadap Keselamatan Masyarakat Maliwowo
Kecamatan Angkona Kabupaten Luwu Timur.

Menyatakan dengan sesungguhnya dan penuh kesadaran bahwa skripsi ini benar adalah hasil karya sendiri. Jika di kemudian hari terbukti bahwa ia merupakan duplikat, tiruan, plagiat, atau dibuat oleh orang lain, sebagian atau seluruhnya, maka skripsi dan gelar yang diperoleh karenanya batal demi hukum.

Gowa, 5 November 2018

Penulis,

Heru Cahyadi
Nim. 50300114082



KEMENTERIAN AGAMA
UNIVERSITAS ISLAM NEGERI ALAUDDIN MAKASSAR
FAKULTAS DAKWAH DAN KOMUNIKASI


Kampus I: Jl. Sultan Alauddin No. 63 ☎ (0411) 864924, Fax. 864923 Makassar
Kampus II: Jl. H. Yasin Limpo ☎ (0411) 841879, Fax. 8221400 Samata-Gowa

PERSETUJUAN PEMBIMBING

Assalamu Alaikum Wr.Wb.

Setelah membaca dan mengoreksi seluruh isi skripsi mahasiswa **an.Heru Cahyadi** NIM. 50300114082 dengan judul “Sistem Penanganan Korban Pasca Bencana Terhadap Keselamatan Masyarakat Maliwowo Kecamatan Angkona Kabupaten Luwu Timur”, Maka dengan ini kami menyatakan layak untuk diajukan ke *Ujian Munaqasyah.*


Pembimbing I


Dra. St. Aisyah BM., M.Sos. I
NIP.19730410 200212 1 004

Pembimbing II


Drs. H. Svakhruddin DN., M.Si
NIDN.9920 100 338

Mengetahui
Wakil Dekan Bid. Akademik
Fakultas Dakwah dan Komunikasi


Dr. H. Misbahuddin, M.Ag
NIP. 19701108 200003 1 001

FDK BERMARTABAT

PENGESAHAN SKRIPSI

Skripsi yang berjudul “Sistem Penanganan Korban Pasca Bencana Terhadap Keselamatan Masyarakat Maliwowo Kecamatan Angkona Kabupaten Luwu Timur” yang disusun oleh Heru Cahyadi, NIM 50300114082, Mahasiswa Jurusan PMI Konsentrasi Kesejahteraan Sosial pada Fakultas Dakwah dan Komunikasi Universitas Islam Negeri Alauddin Makassar, telah diuji dan dipertahankan dalam sidang munaqasyah yang diselenggarakan pada hari Senin, Tanggal 19 November 2018 M, dinyatakan telah dapat diterima sebagai salah satu syarat untuk memperoleh gelar Sarjana Sosial pada Fakultas Dakwah dan Komunikasi Jurusan PMI Konsentrasi Kesejahteraan Sosial.

Romang Polong, 19 November 2018

DEWAN PENGUJI

Ketua : Drs. Mansyur Suma M.Pd
Sekretaris : Hamriani, S.Sos.I.,M.Sos.I
Munaqisy I : Dr.H.Misbahuddin, M.Ag
Munaqisy II : Dr.Sakaruddin, S.Sos.,M.Si
Pembimbing I : Dra.St. Aisyah BM.,M.Sos.I
Pembimbing II : Drs.H.Syahrudin DN.,M.Si

(.....)
(.....)
(.....)
(.....)
(.....)
(.....)

Diketahui oleh
Dekan Fakultas Dakwah dan Komunikasi
UIN Alauddin Makassar



Prof. Dr. H. Abd. Rasyid Masri, S.Ag., M.Pd., M.Si., MM
NIP. 19690827 199603 1 004

KATA PENGANTAR

بِسْمِ اللَّهِ الرَّحْمَنِ الرَّحِيمِ

إِنَّ الْحَمْدَ لِلَّهِ نَحْمَدُهُ وَنَسْتَعِينُهُ وَنَسْتَغْفِرُهُ، وَنَعُوذُ بِاللَّهِ مِنْ شُرُورِ
أَنْفُسِنَا وَمِنْ سَيِّئَاتِ أَعْمَالِنَا، مَنْ يَهْدِ اللَّهُ فَلَا مُضِلَّ لَهُ وَمَنْ يَضِلَّ فَلَا
هَادِيَ لَهُ. أَشْهَدُ أَنْ لَا إِلَهَ إِلَّا اللَّهُ وَحْدَهُ لَا شَرِيكَ لَهُ وَأَشْهَدُ أَنَّ مُحَمَّدًا
عَبْدُهُ وَرَسُولُهُ.

Segala puji dan syukur kami panjatkan atas kehadiran Allah swt, atas limpahan berkah, rahmat, dan pertolongan serta hidayah-Nya, sehingga penulis diberikan kesempatan, kesehatan, dan keselamatan, serta kemampuan untuk dapat menyelesaikan penyusunan skripsi ini. Shalawat dan salam atas junjungan kami baginda Nabi Muhammad saw yang telah menyampaikan kepada kami nikmat Islam dan menuntun manusia ke jalan yang lurus, yaitu jalan yang dikehendaki serta diridhoi oleh Allah swt.

Skripsi yang berjudul “Sistem Penanganan Korban Pascabencana Terhadap Keselamatan Masyarakat Maliwowo Kecamatan Angkona Kabupaten Luwu Timur” Skripsi ini disusun sebagai salah satu syarat untuk memperoleh gelar Sarjana Sosial (S.Sos) pada jurusan PMI/Kesejahteraan Sosial Fakultas Dakwah dan Komunikasi Universitas Islam Negeri Alauddin Makassar. Dalam proses penyusunan skripsi ini, penulis sangat menyadari bahwa banyak pihak yang telah berkontribusi. Oleh karena itu, penulis ingin mengucapkan banyak terimakasih kepada orang yang telah mendoakan, membantu, dan mendukung penulis sehingga karya ilmiah ini dapat terselesaikan.

1. Rektor Universitas Islam Negeri Alauddin Makassar, Prof. Dr. H. Musafir Pababbari, M.Si., Wakil Rektor I UIN Alauddin Makassar, Prof. Dr. H.

Mardan, M.Ag., Wakil Rektor II UIN Alauddin Makassar, Prof. Dr. H. Lomba Sultan MA., Wakil Rektor III UIN Alauddin Makassar, Prof. Dr. Hj. Siti Aisyah Kara, MA. PhD., Wakil Rektor IV Prof. Hamdan Juhannis, MA., PhD dan seluruh staf UIN Alauddin Makassar.

2. Dekan Fakultas Dakwah dan Komunikasi UIN Alauddin Makassar, Dr. H. Abd. Rasyid Masri, S.Ag., M.Pd., M.Si., M.M., Wakil Dekan I Dr. H. Misbahuddin, M.Ag., Wakil Dekan II, Dr. H. Mahmuddin, M.Ag, dan Wakil Dekan III, Dr. Nursyamsiah, M.Pd.I, dosen, pegawai dan staf Fakultas Dakwah dan Komunikasi UIN Alauddin Makassar yang telah memberikan wadah buat penulis.
3. Ketua Jurusan PMI/Kesejahteraan Sosial, Dra. St Aisyah BM., M.Sos.I., dan Hamriani, S.Sos.I., M.Sos.I., selaku Sekretaris Jurusan PMI/Kesejahteraan Sosial, Fakultas Dakwah dan Komunikasi Universitas Islam Negeri Alauddin Makassar.
4. Dra. St Aisyah BM., M.sos.I., selaku pembimbing I yang senantiasa memberikan arahan serta petunjuk pada setiap proses penulisan skripsi ini sampai akhir hingga dapat diselesaikan dengan baik oleh penulis. Drs. H. Syakhrudin DN., M.si, selaku pembimbing II yang telah mencurahkan perhatian dan meluangkan waktunya untuk membimbing penulis, dan tidak bosan-bosannya membantu penulis saat konsultasi hingga semua proses dilewati dengan penuh semangat oleh penulis.
5. Dr. H. Misbahuddin, selaku penguji I dan Dr. Sakaruddin, S.sos., M.si. selaku penguji II.
6. Segenap dosen, staf jurusan, tata usaha, dan pengurus perpustakaan Fakultas Dakwah dan Komunikasi tak lupa penulis haturkan terima kasih yang sebesar-besarnya atas ilmu, bimbingan, arahan serta motivasi selama penulis menempuh pendidikan di Jurusan PMI/Kesejahteraan Sosial.

7. Ketua Yayasan Baji Ateka Bapak Aan Juhana, BA., Ketua Lembaga Kesejahteraan Sosial Anak (LKSA) Nur Muhammad Ibu Lindawati dan seluruh pengurus serta adik-adik LKSA Nur Muhammad yang telah membantu memberikan data-data hingga selesainya skripsi ini.
8. Teman seperjuangan di Fakultas Dakwah dan Komunikasi Jurusan PMI/Kesejahteraan Sosial Angkatan 2014, Kepada kelas C angkatan 2014 khususnya Wahyu Alwi, S.Sos., Irwandi, S.Sos., Feri Akbar, Mastang, Khaerun Rijal, Masdar, Muh. Adiguna, Aryaseno Waskita, Irwan Mawardi, yang senantiasa selalu memberikan motivasi, dukungan dalam penyelesaian skripsi ini.
9. Untuk Sahabat seperjuangan Miftahul Khaera, S.sos. yang telah membantu peneliti dalam penelitiannya dan teman seperjuangan dalam penulisan skripsi peneliti.
10. Teman Kuliah Kerja Nyata (KKN 57), Kabupaten Bulukumba, Kecamatan Rilau Ale, Desa Topanda, yang merupakan saudara baru bagi peneliti yaitu Siti Amini Haris, S.pd., Muhlisa Wanasari, S.sos, Khusnul Khatimah, S.Ikom., Khaerun Inayah Aliyah, S.H., Hardianti, dan Rafika Mustaqimah Wardah.
11. Kedua orang tua tercinta yaitu Bapak Mistarianto dan Ibu Rima Lusiati yang selalu memberi nasehat, semangat dan kasih sayang dalam mendidik penulis hingga akhirnya penulis dapat menyelesaikan skripsi ini.
12. Kepada semua pihak yang telah memberikan kontribusi terhadap penyelesaian skripsi ini.

Ucapan terimakasih juga penulis haturkan kepada semua teman-teman yang tidak dapat penulis sebutkan satu per satu karena atas bantuannya sehingga skripsi ini dapat terselesaikan. Semoga amal perbuatan yang telah diberikan kepada penulis bernilai ibadah dan pahala disisi Allah swt. dan segala kerendahan hati penulis menyadari bahwa skripsi ini jauh dari kesempurnaan, untuk itu demi

kesempurnaan kritik dan saran yang sifatnya membangun dari semua pihak sangat penulis harapkan.

Akhirnya, hanya kepada Allah swt. tempat kembali dan memohon ampunan atas kekhilafan. Semoga skripsi ini bermanfaat terutama bagi penulis sendiri dan juga bagi pembaca, amin.

Samata, 5 November 2018

Heru Cahyadi
50300114082

ABSTRAK

Nama : HERU CAHYADI

NIM : 50300114082

Judul : Sistem Penanganan Korban Pascabencana Terhadap keselamatan Masyarakat Maliwowo Kecamatan Angkona Kabupaten Luwu Timur

Penelitian ini mengangkat pokok masalah tentang “bagaimana Sistem Penanganan Korban Pascabencana Terhadap keselamatan Masyarakat Maliwowo Kecamatan Angkona Kabupaten Luwu Timur “ dengan sub masalah yaitu : 1. Bagaimana Upaya Penanganan Korban Saat Terjadi Bencana Terhadap Keselamatan Masyarakat Maliwowo Kecamatan Angkona Kabupaten Luwu Timur ? 2. Bagaimana upaya Penanganan Korban Pascabencana Terhadap Keselamatan Masyarakat Maliwowo Kecamatan Angkona Kabupaten Luwu Timur ? 3. Apa Kendala yang di Hadapi Dalam Penanganan Korban Saat Bencana dan Pasca Bencana Terhadap Keselamatan Masyarakat Maliwowo Kecamatan Angkona Kabupaten Luwu Timur ? dengan tujuan untuk mengetahui bagaimana upaya yang di lakukan pemerintah Luwu Timur dalam menangani Bencana alam.

Penelitian ini menggunakan jenis penelitian kualitatif dengan jenis penelitian deskriptif yang berlokasi di Desa Maliwowo Kecamatan Angkona Kabupaten Luwu Timur. Pendekatan penelitian yang di gunakan adalah pendekatan Sosiologi dan pendekatan Komunikasi. Adapun sumber data primer dalam penelitian ini adalah Kepala Badan Penanggulangan Bencana Daerah (BPBD) Kabupaten Luwu Timur, Kepala Dinas Sosial (Dinsos) Kabupaten Luwu Timur, Dinas Kesehatan (Dinkes) Kabupaten Luwu Timur, Kepala Dinas Pekerjaan Umum (PU) Kabupaten Luwu Timur, dan Kepala Desa Baliwowo Kecamatan Angkona Kabupaten Luwu Timur. Sumber data skunder dalam penelitian ini adalah buku, pedoman, internet, laporan dan dokumentasi. Metode pengumpulan data yang di gunakan dalam penelitian ini adalah teknik observasi, wawancara dan dokumentasi. Analisis data penelitian ini melalui reduksi data, penyajian data dan penarikan kesimpulan.

Hasil penelitian menunjukkan bahwa upaya yang di lakukan oleh pemerintah Kabupaten Luwu Timur dalam upaya penanganan korban pasca bencana terhadap keselamatan masyarakat maliwowo Kecamatan Angkona Kabupaten Luwu Timur yaitu: 1. Melakukan penyelamatan dan evakuasi korban dalam masa tanggap darurat selama 7 hari. 2. Melakukan pemulihan setelah masa tanggap darurat selesai. 3 melakukan Rekonstruksi pasca bencana berupa pembangunan rumah warga.

Implikasi dari penelitian ini adalah : 1. Upaya pemerintah BPBD maupun instansi-instansi terkait yang telah dilakukan agar lebih diperhatikan dan dikembangkan kepada masyarakat Kabupaten Luwu Timur khususnya kepada Masyarakat Desa Maliwowo Kecamatan Angkona Kabupaten Luwu Timur. 2. Pemerintah Badan Penanggulanagan Bencana Daerah (BPBD) juga instansi-instansi terkait harus tetap konsisten dalam melaksanakan tugasnya dan tetap konsisten dan terus tingkatkan kualitas dan kuantitas yang bisa membanggakan rakyat.

DAFTAR ISI

HALAMAN JUDUL.....	i
PERNYATAAN KEASLIAN SKRIPSI	ii
PERSETUJUAN PEMBIMBING.....	iii
HALAMAN PENGESAHAN	iv
KATA PENGANTAR	v
DAFTAR ISI	vi
ABSTRAK	xii
BAB I PENDAHULUAN	1-16
A. Latar Belakang	1
B. Fokus Penelitian dan Deskripsi Fokus	10
C. Rumusan Masalah	12
D. Kajian Pustaka.....	13
E. Tujuan dan Kegunaan Penelitian	14
BAB II TINJAUAN TEORETIS	17-34
A. Tinjauan Sistem.....	17
B. Mengenal Bencana	19
C. Penanganan Korban Pascabencana	25
D. Pandangan Islam Tentang Bencana	29
BAB III METODE PENELITIAN	35-41
A. Jenis dan Lokasi Penelitian	35
B. Pendekatan Penelitian	36
C. Sumber Data	36
D. Metode Pengumpulan Data	37
E. Instrumen Penelitian	39

F. Teknik Pengolahan dan Analisis Data	40
BAB IV HASIL PENELITIAN	42-69
A. Gambaran Umum Lokasi Penelitian	42
B. Upaya Penanganan Korban Saat Terjadi Bencana Terhadap Keselamatan Masyarakat Maliwowo Kecamatan Angkona Kabupaten Luwu Timur...	51
C. Upaya Penanganan Korban Pasca Bencana Terhadap keselamatan Masyarakat Maliwowo Kecamatan Angkona Kabupaten Luwu Timu....	59
D. Kendala Dalam Sistem Penanganan Korban saat Bencana dan Pasca bencana Terhadap Keselamatan Masyarakat Maliwowo Kecamatan Angkona Kabupaten Luwu Timur	64
BAB V PENUTUP	70-71
A. Kesimpulan	70
B. Implikasi	71
DAFTAR PUSTAKA	72-74
LAMPIRAN	

BAB I PENDAHULUAN

A. Latar Belakang

Sejarah umat manusia penuh dengan peristiwa bencana. Dalam berbagai kitab suci banyak kisah-kisah mengenai bencana sebagai peringatan bagi umat manusia misalnya Banjir Nabi Nuh dan kaum Luth semuanya di sertai dengan peristiwa bencana yang memusnahkan satu generasi.

Sejarah juga di penuhi dengan berbagai peristiwa bencana, misalnya tenggelamnya benua Atlantis, Letusan Gunung Visevium di Yunani Serta Gunung Krakatau dan Merapi di Pulau Jawa. Dalam abad modern juga terjadi berbagai bencana seperti Tsunami di Aceh, gempa bumi di Peru dan Cina di samping bencana yang terjadi akibat perbuatan manusia misalnya Bom Atom di Hiroshima dan Nagasaki, Chernobyl di Rusia, Bhopal di India dan kasus lapindo di Indonesia.¹

Peristiwa bencana senantiasa di sertai dengan cerita tragis penderitaan manusia yang tidak ada habis-habisnya. Menyisakan kerusakan alam dan materi yang tidak ternilai serta hancurnya peradaban manusia.

Bencana Tsunami di Aceh misalnya mengakibatkan 150 ribu orang meninggal dan puluhan ribu lainnya hilang, cedera atau sakit. Ribuan janda dan anak yatim harus menyelesaikan sisa masa hidupnya dengan penderitaan. Suatu desa atau kampung musnah dengan sekejap beserta seluruh makhluk bernyawa menyisakan puing-puing berserakan. Mungkin di perlukan puluhan bahkan ratusan tahun untuk memulihkan kondisi alam, lingkungan atau tatanan sosial seperti semula. Dampak bencana juga bersifat universal dan dapat berdampak

¹Soehatman Ramli, Pedoman Praktis Manajemen Bencana, (Jakarta, PT Dian Rakyat, 2010), h. 2.

luas. Pemanasan global misalnya telah menimbulkan berbagai dampak terhadap pola cuaca, iklim, permukaan air laut, dan lainnya.

Secara geografis, sebagian besar wilayah Indonesia berada pada kawasan rawan bencana, baik bencana aktual maupun bencana potensial. Bencana aktual dapat dikelompokkan pada bencana gempa, tsunami, letusan gunung api, banjir, banjir bandang, longsor, dan bencana-bencana bersifat kekinian. Sedangkan bencana potensial merupakan bencana yang terjadi akibat eksploitasi sumber daya alam oleh generasi sekarang, sehingga memicu terjadinya bencana kekeringan dan hancurnya keanekaragaman hayati, bencana degradasi lahan dan kelaparan untuk generasi yang akan datang. Bencana alam merupakan peristiwa atau rangkaian peristiwa yang mengancam atau mengganggu kehidupan dan penghidupan masyarakat yang disebabkan oleh gejala alam, baik itu gejala di perut bumi maupun akibat gejala-gejala cuaca dan perubahan iklim.²

Berdasarkan kondisi tersebut, maka Indonesia mempunyai banyak bahaya bencana yang cukup banyak dan beragam. Pada suatu waktu tertentu bahaya-bahaya tersebut dapat menjadi ancaman bencana. Di lain pihak, karakteristik geologis, geografis, klimatologis, sosial, budaya, politik, ekonomi dan keyakinan. Bangsa Indonesia membuatnya rentan terhadap bencana, sementara itu, kemampuan menanggulangi bencana masih cukup rendah.³ Oleh sebab itu diperlukan kesiapsiagaan dari segenap komponen bangsa mulai dari pengadaan peralatan, tenaga terlatih hingga personil yang setiap saat mampu melakukan gerakan tanggap darurat.

Potensi penyebab bencana di wilayah Negara Kesatuan Republik Indonesia dapat dikelompokkan dalam 3 (tiga) jenis bencana, yaitu bencana

²Dr. Dedi Hermon, *Geografi Bencana Alam*. (Jakarta, Rajawali Pers, 2015), h. 15.

³Dede Kuswanda *Strategi Penanggulangan Resiko Bencana* (Cet. 1; Bandung: STKSPess Bandung 2009), h. 2.

alam, bencana non alam, dan bencana sosial. Bencana alam antara lain berupa gempa bumi, banjir, letusan gunung berapi, angin topan, tanah longsor, kekeringan, kebakaran hutan/lahan, hama penyakit tanaman, epidemi, wabah, kejadian luar biasa, dan kejadian antariksa/benda-benda angkasa. Sementara non alam antara lain kebakaran hutan/lahan yang di sebabkan ulah manusia, kecelakaan transportasi, kegagalan konstruksi/teknologi, dampak industri ledakan nuklir dan pencemaran lingkungan. Bencana sosial antara lain berupa kerusakan dan konflik sosial dalam masyarakat yang sering terjadi.

Di Indonesia sendiri terdapat tiga jenis iklim yang mempengaruhi iklim di Indonesia, antara lain.

1. Iklim Musim (Iklim Muson) yaitu suatu iklim yang terjadi karena pengaruh angin musim yang bertiup berganti arah tiap-tiap setengah tahun sekali. Angin musim ini terdiri dari dua macam yaitu angin musim barat daya dan angin musim timur laut.
2. Iklim Tropika yaitu Indonesia yang terletak di sekitar garis katulistiwa, membuatnya termasuk daerah tropika (panas). Keadaan cuaca di Indonesia rata-rata panas, dan hal inilah yang mengakibatkan beriklim tropis. Iklim ini berakibat banyak hujan yang disebut dengan Hujan Naik Tropika.
3. Iklim Laut yaitu sebagian besar tanah dan daratan di Indonesia dikelilingi oleh laut atau samudra. Hal tersebut yang menyebabkan di Indonesia ini terdapat iklim laut. Sifat dari iklim ini adalah lembab dan banyak mendatangkan hujan.⁴

Berkaitan dengan hal tersebut diatas pada awal bulan Mei Pemerintah Kabupaten Luwu Timur dikagetkan dengan peristiwa longsor yang merenggut 7 jiwa

⁴<https://ilmugeografi.com/astronomi/iklim-indonesia/amp> (22 Desember 2017)

yang meninggal seketika akibat ganasnya longsoran sementara 24 buah rumah tertimbun tanah longsor.

Longsoran merupakan salah satu jenis gerakan massa tanah atau batuan, ataupun percampuran keduanya, menuruni atau keluar lereng akibat dari tenggangnya kestabilan tanah atau batuan penyusun lereng tersebut. Tanah longsor terjadi karena ada gangguan kestabilan pada tanah atau batuan penyusun lereng. Penyebab longsoran dapat di bedakan menjadi penyebab yang berupa :

a. Faktor pengontrol gangguan kestabilan lereng

Gangguan kestabilan lereng ini di kontrol oleh kondisi morfologi (terutama kemiringan lereng), kondisi batuan ataupun tanah penyusun lereng dan kondisi hidrologi atau tata air pada lereng. Meskipun suatu lereng rentan atau berpotensi untuk longsor, karena kondisi lereng, batuan/tanah dan tata airnya, namun lereng tersebut belum akan longsor atau terganggu kestabilannya tanpa di picu oleh proses pemicu.

b. Proses pemicu longsoran.

Proses pemicu longsoran dapat berupa :

1. Peningkatan kandungan air dalam lereng, sehingga terjadi akumulasi air yang merenggangkan ikatan antar butir tanah dan akhirnya mendorong butir-butir tanah untuk longsor. Peningkatan kandungan air ini sering di sebabkan oleh meresapnya air hujan, air kolam/selokan yang bocor atau air sawah ke dalam lereng.
2. Getaran pada lereng akibat gempa bumi atau ledakan, penggalian, getaran alat atau kendaraan. Gempa bumi pada tanah pasir dengan kandungan air sering mengakibatkan liquefaction (tanah kehilangan kekuatan geser dan

daya dukung, yang di iringi dengan penggenangan tanah oleh air dari bawah tanah).

3. Peningkatan beban yang melampaui daya dukung tanah atau kuat geser tanah. Beban yang berlebihan ini dapat berupa beban bangunan ataupun pohon-pohon yang terlalu rumbun dan rapat yang di tanam pada lereng lebih curam dari 40 derajat.
4. Pemotongan kaki lereng secara sembarangan yang mengakibatkan lereng kehilangan gaya penyangga.⁵

Berikut ini adalah Strategi dan upaya penanggulangan bencana tanah longsor atara lain :

- a. Hindarkan daerah rawan bencana untuk pembangunan pemukiman dan fasilitas utama lainnya.
- b. Mengurai tingkat keterjalan lereng.
- c. Meningkatkan/memperbaiki dan memelihara drainase baik air permukaan maupun air tanah. (fungsi drainase adalah untuk menjauhkan air dari lereng, menghindari air meresap ke dalam lereng atau menguras air dari dalam lereng ke luar lereng. Jadi drainase harus di jaga agar jangan sampai tersumbat atau meresapkan air ke dalam tanah).
- d. Pembuatan bangunan penahan, jangkar (*anchor*) dan *pilling*.
- e. Terasering dengan sistem drainase yang tepat (drainase pada teras-teras di jaga jangan sampai menjadi jalan meresapkan air ke dalam tanah).
- f. Penghijauan dengan tanaman yang sistem perakarannya dalam dan jarak tanam yang tepat (khusus untuk lereng curam dengan kemiringan lebih dari 40 derajat atau sekitar 80% sebaiknya tanaman tidak terlalu rapat serta di seling-selingi

⁵Soehatman Ramli, Pedoman Praktis Manajemen Bencana, (Jakarta, PT Dian Rakyat, 2010), h. 2.

dengan tanaman yang lebih pendek dan ringan, di bagian dasar di tanam rumput).

- g. Mendirikan bangunan dengan pondasi yang kuat.
- h. Melakukan pemadatan tanah di sekitar perumahan.
- i. Pengenalan daerah rawan longsor.
- j. Pembuatan tanggul penahan untuk runtuh batuan (*rock fall*).
- k. Penutupan rekahan di atas lereng untuk mencegah air masuk secara cepat ke dalam tanah.
- l. Pondasi tiang pancang sangat di harapkan untuk menghindari bahaya *liquefaction* (infeksi cairan).
- m. Utilitas yang ada di dalam tanah harus bersifat fleksibel.
- n. Dalam beberapa kasus relokasi sangat di sarankan.⁶

Secara geografis Kecamatan Angkona terletak 32 km di jazirah timur ibukota Kabupaten Luwu Timur. Kecamatan ini berbatasan dengan Kecamatan Nuha di sebelah utara, Kecamatan Malili dan Nuha sebelah timur. Sementara disebelah barat berbatasan dengan Kecamatan Kalaena, Kecamatan Tomoni Timur dan Kecamatan Wotu serta bagian selatan berbatasan langsung dengan Teluk Bone (*Gulf of Bone*). Letak astronominya antara 2^o 21'00"– 2^o 40'22" Lintang Selatan dan 120^o 52'02" - 121^o 01'35" Bujur Timur. Luas Wilayah 147,24 km persegi atau 2,12 persen dari luas wilayah Kabupaten Luwu Timur. Kecamatan Angkona terbagi dalam 10 desa, tiga diantaranya merupakan desa pesisir dengan garis pantai sepanjang 16 km yang banyak ditumbuhi hutan mangrove. Tujuh desa lainnya bukan merupakan desa pesisir dengan topografi wilayahnya datar hingga berbukit dengan ketinggian 3 – 15 meter di atas

⁶Soehatman Ramli, Pedoman Praktis Manajemen Bencana, (Jakarta, PT Dian Rakyat, 2010), h. 2.

permukaan laut dan kemiringan pantainya tergolong datar dan landai ,berkisar 0 – 0,3 derajat, Terdapat banyak sungai yang melintas di Kecamatan ini diantaranya yaitu Sungai Angkona dan Sungai Langkara.⁷

Bumi tercinta yang kita tinggali ini adalah makhluk tuhan juga, hanya saja ia termasuk benda mati, oleh karenanya maka kitalah sebagai manusia yang wajib untuk merawatnya jangan sampai terjadi kerusakan-kerusakan karena seandainya sampai terjadi kerusakan pada lingkungan di muka bumi ini maka kita sendirilah yang akan menanggung segala akibatnya.

Di tinjau dari aspek religius, pada hakekatnya semua bencana bisa terjadi atas izin dari Tuhan Yang Maha Esa. Akan tetapi jika kita cermati dapat kita simak ayat-ayat Al-Qur'an antara lain Surat al-A'raf/7 : 56:

وَلَا تُفْسِدُوا فِي الْأَرْضِ بَعْدَ إِصْلَاحِهَا وَادْعُوهُ خَوْفًا وَطَمَعًا إِنَّ رَحْمَتَ اللَّهِ قَرِيبٌ مِّنَ الْمُحْسِنِينَ ﴿٥٦﴾

Terjemahnya :

“Dan janganlah kamu membuat kerusakan di muka bumi, sesudah (Allah) memperbaikinya dan Berdoalah kepada-Nya dengan rasa takut (tidak akan diterima) dan harapan (akan dikabulkan). Sesungguhnya rahmat Allah Amat dekat kepada orang-orang yang berbuat baik”.⁸

Alam semesta khususnya bumi yang menjadi tempat tinggal manusia sudah barang tentu harus kita jaga dan kita lindungi bersama. Beberapa orang atau bahkan banyak orang yang tak peduli dengan lingkungan, orang-orang tersebut seenaknya saja merusak alam tanpa memperhatikan kesudahannya (akibatnya) setelah perbuatan yang mereka perbuat. Beberapa orang yang membuat kerusakan tersebut tak hanya membuat kerusakan kepada benda ataupun alam saja namun juga merusak sikap,

⁷Arsip Desa Maliwowo Kecamatan Angkona Kabupaten Luwu Timur.

⁸Kementrian Agama RI, *Al Qur'an dan Terjemahnya*, (Bandung: CV. Jumanatul'Ali-ART(J-ART), 2011), h.16.

melakukan berbagai macam perbuatan yang tercela, melakukan maksiat dan bahkan masih hidup seperti saat zaman jahiliah dulu. Allah SWT sebagai Tuhan seluruh Alam semesta melarang umat manusia untuk membuat kerusakan di muka bumi. Allah mengirimkan manusia sebagai khalifah yang seharusnya mampu memanfaatkan, mengelola dan memelihara bumi dengan baik bukan malah sebaliknya yang merusak bumi.

Dalam surah di atas juga terdapat kandungan bahwa salah satu karunia Allah yang besar adalah menggerakkan Angin sebagai tanda akan datangnya rahmat-Nya. Angin membawa awan tebal dan di halau ke negeri yang kering disana terdapat tanaman yang telah mati karena kekeringan, sumur-sumur warga telah kering dan masyarakat tekah kehausan. Allah akhirnya menurunkan hujan ke negeri tersebut dan negeri yang hampir mati tersebut akhirnya hidup subur kembali. Dengan itu juga telah dihidupkannya negeri tersebut dan dengan kemakmuran atas tanaman-tanaman yang melimpah banyak.⁹

Menurut Undang-undang 24 Tahun 2007 Pasal 1 Nomor 1 bencana adalah peristiwa atau rangkaian peristiwa yang mengancam dan mengganggu kehidupan dan penghidupan masyarakat yang disebabkan, baik oleh faktor alam dan/atau faktor nonalam maupun faktor manusia sehingga mengakibatkan timbulnya korban jiwa manusia, kerusakan lingkungan, kerugian harta benda, dan dampak psikologis. Oleh karena itu sudah dipastikan setiap bencana merupakan kerugian bagi penduduk maupun pemerintah daerah setempat. Penduduk kehilangan harta benda, surat-surat berharga, dan tentunya dampak psikologis yang berbahaya bagi kelanjutan kehidupan mereka.

⁹Prof. Dr. Nashir bin Sulaiman Al-Umar, Dr. Umar bin Abdullah Al- Muqbil, Dr. Muhammad bin Abdul Aziz Al-Khudairi dkk. *SMS Tadabbur Al-Qur'an* (surabaya: Pustaka eLBA,2009), h. 112.

Undang-undang Penanggulangan Bencana yang disahkan pada 2007 jelas mencantumkan bahwa penyelenggaraan penanggulangan bencana merupakan tanggung jawab dan wewenang pemerintah dan pemerintah daerah dan penanggulangan bencana dilakukan pada saat pra bencana, saat bencana dan pasca bencana.

Menurut Pasal 6 Undang-undang penanggulangan bencana, tanggung jawab Pemerintah dalam penyelenggaraan penanggulangan bencana meliputi: pengurangan risiko bencana dan pepaduan pengurangan risiko bencana dengan program pembangunan; perlindungan masyarakat dari dampak bencana; penjaminan pemenuhan hak masyarakat dan pengungsi yang terkena bencana secara adil dan sesuai dengan standar pelayanan minimum; pemulihan kondisi dari dampak bencana; pengalokasian anggaran penanggulangan bencana dalam Anggaran Pendapatan dan Belanja Negara yang memadai; pengalokasian anggaran penanggulangan bencana dalam bentuk dana siap pakai; dan pemeliharaan arsip/dokumen otentik dan kredibel dari ancaman dan dampak bencana.

Pasal tersebut merinci dengan jelas bahwa pemerintah memiliki tanggung jawab untuk memulihkan kondisi dari dampak bencana dan tahap ini dilakukan dalam tahap pascabencana atau periode setelah tanggap darurat.¹⁰

B. Fokus penelitian dan Deskripsi Fokus

1. Fokus penelitian

Fokus penelitian merupakan batasan penelitian agar jelas ruang lingkup yang akan di teliti. Olehnya itu pada penelitian ini, peneliti memfokuskan penelitian mengenai “Sistem penanganan korban pascabencana terhadap keselamatan Masyarakat Maliwowo Kecamatan Angkona Kabupaten Luwu Timur”.

2. Deskripsi Fokus

¹⁰Soehatman Ramli, Pedoman Praktis Manajemen Bencana, (Jakarta, PT Dian Rakyat, 2010), h. 135-162.

Berdasarkan pada fokus penelitian, dapat dideskripsikan berdasarkan substansi permasalahan atau substansi pendekatan, Sistem penanganan korban pascabencana terhadap keselamatan Masyarakat Maliwowo Kecamatan Angkona Kabupaten Luwu Timur. Agar menghindari kesalahpahaman tentang judul dalam penelitian ini, maka penulis mencantumkan deskripsi fokus sebagai berikut:

a. Sistem Penanganan

Sistem adalah suatu kesatuan yang terdiri atas komponen atau elemen yang saling berinteraksi, saling terkait, atau saling bergantung membentuk keseluruhan yang kompleks. Sedangkan arti penanganan menurut kamus besar bahasa Indonesia adalah menangani, berproses, cara, perbuatan menangani.

Sistem penanganan adalah suatu kesatuan yang terdiri atas komponen atau elemen yang saling berinteraksi untuk menangani sebuah kasus atau masalah yang sedang di hadapi atau di selesaikan. Misalnya, sistem penanganan korban pasca bencana dimana komponen atau elemen saling berinteraksi untuk menangani korban-korban akibat terjadinya bencana alam untuk kemudian di lakukan pemulihan baik fisik maupun mental dari para korban itu sendiri.

b. Keselamatan

Suatu keadaan aman, dalam suatu kondisi yang aman secara fisik, sosial, spiritual, finansial, politik, emosional, pekerjaan, psikologis, ataupun pendidikan dan terhindar dari ancaman terhadap faktor-faktor tersebut.

Keselamatan dapat di kategorikan dalam tiga jenis, yaitu:

1. Keselamatan normatif digunakan untuk menerangkan produk atau desain yang memenuhi standar desain.

2. Keselamatan substantif digunakan untuk menerangkan pentingnya keadaan aman, meskipun mungkin tidak memenuhi standar.
3. Keselamatan yang dirasakan digunakan untuk menerangkan keadaan aman yang timbul dalam persepsi orang. Sebagai contoh adalah anggapan aman terhadap keberadaan rambu lalu lintas. Namun, rambu-rambu ini dapat menyebabkan kecelakaan karena menyebabkan pengemudi kendaraan gugup.

c. Korban Pasca Bencana

Korban berarti orang atau binatang yang menderita atau mati akibat suatu kejadian, perbuatan jahat, dan sebagainya. Sedangkan pascabencana adalah periode/waktu/masa setelah tahap kegiatan tanggap darurat terjadinya bencana.

Korban pascabencana adalah orang atau sekelompok orang yang menderita atau meninggal dunia akibat bencana alam pada periode/waktu/masa setelah tahap kegiatan tanggap darurat terjadinya bencana.

C. Rumusan Masalah

Berdasarkan latar belakang masalah di atas, yang menjadi pokok permasalahan yang akan diteliti adalah bagaimana "Sistem penanganan korban pasca bencana terhadap keselamatan Masyarakat Maliwowo Kecamatan Angkona Kabupaten Luwu Timur" dengan rumusan masalah sebagai berikut :

1. Bagaimana Upaya Penanganan Korban Saat Terjadi Bencana Terhadap Keselamatan Masyarakat Maliwowo Kecamatan Angkona Kabupaten Luwu Timur ?
2. Bagaimana upaya Penanganan Korban Pascabencana Terhadap Keselamatan Masyarakat Maliwowo Kecamatan Angkona Kabupaten Luwu Timur ?
3. Apa Kendala yang di Hadapi Dalam Penanganan Korban Saat Bencana dan Pasca Bencana Terhadap Keselamatan Masyarakat Maliwowo Kecamatan Angkona Kabupaten Luwu Timur ?

D. *Kajian Pustaka*

Penelitian mengenai Sistem Penanganan Korban Pascabencana terhadap keselamatan Masyarakat ini bukan yang pertama kali diteliti, bahkan secara umum buku-buku, tulisan dan komentar yang membahas tentang Sistem Penanganan Korban Pascabencana terhadap keselamatan Masyarakat sudah banyak dilakukan. Berikut ini adalah sumber bacaan dan informasi, hal tersebut adalah sebagai berikut :

1. “Karmila Alumni fakultas dakwah dan komunikasi Universitas Islam Negeri Alauddin Makassar menulis dalam bentuk skripsi pada tahun 2017 dengan judul “Kesiapsiagaan Badan Penanggulangan Bencana Daerah Terhadap Penanggulangan Bencana Banjir di Kabupaten Gowa” skripsi ini membahas tentang Bagaimana upaya-upaya penanggulangan yang dilakukan Badan Penanggulangan Bencana Daerah (BPBD) dalam penanggulangan bencana banjir di Kabupaten Gowa.”
2. “Abdul Latief, “Peran Pemerintah Daerah Dalam Penanggulangan Bencana Daerah”. Jenis penelitian yang digunakan dalam penulisan ini yaitu kualitatif deskriptif. Jenis penelitian dalam pengumpulan data dalam penelitian tersebut menggunakan data primer dan data sekunder. penelitian ini membahas mengenai hubungan kerjasama pemerintah dan masyarakat dalam penanggulangan resiko bencana banjir yang ada di Kota palopo.”
3. “Tri Puspita Sari, 2013. “Kesiapsiagaan masyarakat Dalam Penanggulangan Bencana Alam Di Desa Panakkukang Kecamatan Pallangga Kabupaten Gowa”.Jenis penelitian ini adalah kualitatif. Data yang digunakan dalam penelitian ini adalah data primer dan sekunder. Data primer di dapatkan dari responden dengan melakukan wawancara sehingga bisa mendapatkan hasil wawancara. Pada penelitian ini,

ditemukan hasil penelitian bahwa upaya masyarakat dalam menanggulangi bencana alam yang terjadi di Desa Panakkukang Kecamatan Pallangga Kabupaten Gowa. Kesiapsiagaan masyarakat dalam penanggulangan bencana alam sudah berjalan dengan lancar, namun belum terlalu maksimal. Bentuk program yang ada di Desa tersebut adalah Kampung Siaga Bencana (KSB). Adapun faktor yang penunjang dalam menanggulangi bencana yaitu terdapatnya sistem sumber formal maupun informal serta sistem sumber kemasyarakatan yang siap dan bersedia untuk dalam memberikan bantuan dalam penanggulangan bencana alam yang terjadi di Panakkukang Kecamatan Pallangga Kabupaten Gowa.”

E. Tujuan dan Kegunaan Penelitian

Dalam rangka untuk mengarahkan pelaksanaan penelitian dan mengungkapkan masalah yang di kemukakan pada pembahasan pendahuluan, maka perlu di kemukakan tujuan dan kegunaan penelitian.

1. Tujuan Penelitian

Berdasarkan latar belakang dan masalah penelitian yang telah di uraikan maka tujuan dari penelitian ini adalah sebagai berikut :

- a. Untuk mengetahui upaya penanganan korban pascabencana alam terhadap keselamatan masyarakat Maliwowo Kecamatan Angkona Kabupaten Luwu Timur.
- b. Untuk mengetahui kendala yang dialami dalam penanganan korban pascabencana alam terhadap keselamatan masyarakat Maliwowo Kecamatan Angkona Kabupaten Luwu Timur.

2. Kegunaan Peneliti

Adapun kegunaan yang dapat di peroleh dari penelitian ini terdiri dari dua hal, yaitu:

a. Kegunaan Teoretis

- 1) Menambahkan pengalaman dan pengetahuan peneliti tentang sistem penanganan korban pascabencana terhadap keselamatan Masyarakat Maliwowo Kecamatan Angkona Kabupaten Luwu Timur.
- 2) Kegunaan bagi Masyarakat dan Pemerintah Desa Maliwowo Kecamatan Angkona Kabupaten Luwu Timur dalam memberikan muatan pemikiran baru tentang Sistem Penanganan Korban Pasca Bencana terhadap keselamatan Masyarakat Maliwowo Kecamatan Angkona Kabupaten Luwu Timur itu sendiri.

b. Kegunaan Praktis

- 1) Bagi peneliti, penelitian ini merupakan media pembelajaran untuk menambah wawasan berfikir serta mengaplikasikan ilmu yang di dapatkan di bangku perkuliahan.
- 2) Bagi Masyarakat Desa Maliwowo, dapat dijadikan sebagai pedoman dalam menangani korban pascabencana alam.
- 3) Bagi Pemerintah Desa Maliwowo Kecamatan Angkona Kabupaten Luwu Timur dapat dijadikan sebagai bahan pertimbangan dan kebijakan yang akan diberikan kepada Masyarakat agar sesuai dengan kebutuhan dalam Menangani korban pascabencana alam.

BAB II

TINJAUAN TEORETIS

A. Pengertian sistem

Menurut Rekayasa, sistem di pandang sebagai proses masukan (*input*) yang di transformasikan menjadi keluaran (*output*) tertentu. Menurut awam, sistem di pandang sebagai cara atau metode untuk mencapai suatu tujuan. Meskipun demikian, kita akan di sajikan beberapa pengertian sistem guna mendapat pemahaman yang benar tentang termonologi sistem. Sistem secara etimologis menurut *Webster's new Collegiate Dictionary* terdiri dari kata “syn” dan “histanai” dari kata greek, yang berarti to place together (menempatkan bersama). *Advanced Learner's Dictionary* dalam sukarna menjelaskan pengertian sistem ialah kumpulan fakta-fakta, pendapat-pendapat, kepercayaan-kepercayaan dan lain-lain yang di susun dalam suatu cara yang teratur. *Webster's Third New Collegiate Dictionary* dalam Simatupang memberikan pengertian tentang sistem sebagai suatu kesatuan (*unity*) yang kompleks yang di bentuk oleh bagian-bagian yang berbeda-beda (*divarse*) yang masing-masing terikat pada (*subjected to*) rencana yang sama atau kontribusi (*serving*) untuk mencapai tujuan yang sama. *Murdick, Ross* dan *Claggett* dalam Simatupang mendefinisikan sistem sebagai suatu susunan elemen-elemen yang berinteraksi dan membentuk satu kesatuan yang terintegrasi. *Shrode dan Voich, Jr*, Mendefinisikan sistem adalah kumpulan unsur-unsur, atau bagian-bagian yang saling berinteraksi, saling bergantung dan bekerja sama untuk mencapai tujuan tertentu dalam lingkungan yang kompleks.¹¹

Dari semua pengertian sistem tersebut di atas, penulis dapat rumuskan kembali bahwa :

¹¹Beddy iriawan Maksudi, *Sistem Politik Indonesia* (Jakarta, Rajawali Pers, 2013), h. 7-8.

Sistem adalah sekumpulan objek (*objektives*) (unsur-unsur, atau bagian-bagian) yang berbeda-beda (*diverse*) yang saling berhubungan (*interrelated*), saling bekerja sama (*jointly*) dan saling mempengaruhi (*independently*) satu sama lain serta terikat pada rencana (*planned*) yang sama untuk mencapai tujuan (*output*) tertentu dalam lingkungan (*environment*) yang kompleks.¹²

Untuk mengetahui apakah segala sesuatu itu dapat di katakan sistem maka harus mencakup lima unsur utama, yaitu:

1. Adanya sekumpulan objek (*objektives*) (unsur-unsur, atau bagian-bagian, atau elemen-elemen).
2. Adanya interaksi atau hubungan (*interrelatedness*) antar unsur-unsur (bagian-bagian, elemen-elemen).
3. Adanya sesuatu yang mengikat unsur-unsur (*working independently and jointly*) (bagian-bagian, elemen-elemen saling tergantung dan bekerja sama) tersebut menjadi suatu kesatuan (*unity*).
4. Berada dalam suatu lingkungan (*environment*) yang kompleks (*complex*).
5. Terdapat tujuan bersama (*output*), sebagai hasil akhir.¹³

B. Mengenal Bencana

1. Pengertian bencana

Banyak pengertian atau definisi tentang bencana yang pada umumnya merefleksikan karakteristik tentang gangguan terhadap pola hidup manusia, dampak bencana bagi manusia, dampak terhadap struktur sosial, kerusakan pada aspek sistem pemerintahan, bangunan dan lain-lain serta kebutuhan masyarakat yang di akibatkan oleh bencana.

¹²Beddy iriawan Maksudi, *Sistem Politik Indonesia* (Jakarta, Rajawali Pers, 2013), h. 7-8.

¹³Beddy iriawan Maksudi, *Sistem Politik Indonesia* (Jakarta, Rajawali Pers, 2013), h. 8-9.

Bencana menurut Undang-undang Nomor 24 Tahun 2007 Tentang Penanggulangan Bencana menyebutkan definisi bencana sebagai berikut:

Bencana adalah peristiwa atau rangkaian peristiwa yang mengancam dan mengganggu kehidupan dan penghidupan masyarakat yang disebabkan, baik oleh faktor alam dan/atau faktor nonalam maupun faktor manusia sehingga mengakibatkan timbulnya korban jiwa manusia, kerusakan lingkungan, kerugian harta benda, dan dampak psikologis.

Definisi tersebut menyebutkan bahwa bencana disebabkan oleh faktor alam, nonalam, dan manusia. Oleh karena itu, Undang-Undang Nomor 24 Tahun 2007 tersebut juga mendefinisikan mengenai bencana alam, bencana nonalam, dan bencana sosial.

Adapun definisi bencana dari UN-ISDR, dapat di generasikan bahwa untuk dapat di sebut bencana, harus di penuhi beberapa kriteria/kondisi sebagai berikut :

- a. **Ada peristiwa;**
- b. **Terjadi karena faktor alam atau karena ulah manusia;**
- c. **Terjadi secara tiba-tiba (*sudden*) akan tetapi dapat juga terjadi secara perlahan-lahan/bertahap (*slow*);**
- d. **Menimbulkan hilangnya jiwa manusia, harta benda, kerugian sosial-ekonomi, kerusakan lingkungan, dan lain-lain;**
- e. **Berada di luar kemampuan masyarakat untuk menanggulangnya.**¹⁴

2. Jenis-jenis Bencana

¹⁴Nurjannah, DKK. *Manajemen Bencana*, h, 11

Pada umumnya jenis bencana di kelompokkan ke dalam enam kelompok berikut;

- b. Bencana geologi
- c. Bencana hydro-meteorologi
- d. Bencana biologi
- e. Bencana kegagalan teknologi
- f. Bencana lingkungan
- g. Bencana sosial
- h. Ke daruratan kompleks yang merupakan kombinasi dari situasi bencana pada suatu daerah konflik.¹⁵

Menurut W. Nick Carter, ancaman bencana meliputi ancaman bencana tradisional dan ancaman bencana baru. Ancaman bencana tradisional berkaitan dengan masalah-masalah lama (fenomena/ kejadian alam) dan jenis bencana ini biasa di kenal dengan natural disaste. Sedangkan ancaman bencana baru berkaitan dengan peristiwa yang berkembang sejak perang dunia II, berupa kerusuhan sosial yang menimpa banyak negara dan komunitas (*man-made disaster*). Ancaman baru juga dapat bersumber dari bahan atau zat berbahaya ribuan orang. Ancaman yang berasal dari sumber atom atau nuklir juga merupakan masalah modern, seperti ledakan instalasi tenaga nuklir di *Chemobly (Rusia)* pada tahun 1986 yang menelan banyak korban dan menimbulkan penyakit akibat radiasi.¹⁶

3. Penyebab Bencana

Potensi penyebab bencana di indonesia dapat di kelompokkan dalam 3 (tiga) golongan yaitu karena faktor alam, perbuatan manusia dan sosial.

¹⁵Nurjannah,Dkk, *Manajemen Bencana*, h. 20.

¹⁶Nurjannah,Dkk, *Manajemen Bencana*, h. 21.

Terdapat 3 (tiga) faktor penyebab terjadinya bencana, yakni :

- a. **Bencana alam antara lain berupa gempa bumi, letusan gunung api, angin topan, tanah longsor, kekeringan, kebakaran hutan/lahan karena faktor alam, hama penyakit tanaman, epidemi, wabah, kejadian luar biasa, dan kejadian antariksa/benda-benda angkasa.**
- b. **Bencana buatan manusia antara lain berupa kebakaran hutan/lahan yang di sebabkan ulah manusia, kecelakaan transportasi, kegagalan konstruksi atau teknologi, dampak industri, ledakan nuklir, pencemaran lingkungan, dan kegiatan pertambangan. Beberapa contoh bencananon alam di Indonesia adalah peristiwa Lapindo Brantas, Kebakaran tangki di Cilacap, ledakan di Pabrik Kimia Petro Widada Gresik, dan tenggelamnya kapal Tamponas.**
- c. **Bencana sosial terjadi karena rusak dan kurangnya harmonisasi hubungan sosial antar anggota masyarakat yang di sebabkan berbagai faktor baik sosial, budaya, suku, atau ketimpangan sosial.**¹⁷

Secara umum faktor penyebab terjadinya bencana adalah karena adanya interaksi antara ancaman (*hazard*) dan kerentanan (*vulnerability*). Ancaman bencana menurut undang-undang nomor 24 tahun 2007 adalah “suatu kejadian atau peristiwa yang bisa menimbulkan bencana”. Kerentanan terhadap dampak atau resiko bencana adalah “kondisi atau karakteristik biologis, geografis, sosial, ekonomi, politik, budaya dan teknologi suatu masyarakat di suatu wilayah untuk jangka waktu tertentu yang mengurangi kemampuan masyarakat untuk mencegah, meredam, mencapai kesiapan, dan menanggapi dampak bahaya tertentu.”¹⁸

Dari kejadian-kejadian bencana baik alam dan non alam, Indonesia merupakan kawasan rawan bencana. Namun demikian kepedulian dan

¹⁷Soehatman Ramli, Pedoman Praktis Manajemen Bencana, (Jakarta, PT Dian Rakyat, 2010), h. 8.

¹⁸Nurjannah,Dkk, *Manajemen Bencana*, h. 22.

kesadaran mengenai bencana ini masih sangat rendah di kalangan masyarakat luas. Masyarakat Indonesia khususnya yang masih tradisional menganggap bencana sebagai takdir dari Tuhan Yang Maha Esa.

Oleh karena itu tidak heran jika masyarakat masih sering menyikapinya dengan pendekatan kultural dan budaya. Lihatlah kepercayaan tentang penguasa gunung api atau lautan luas yang di kembangkan dengan berbagai macam ritual dan sesajen. Lihatlah ritual yang sering di lakukan masyarakat seperti selamatan, tolak bala, atau bentuk lainnya yang intinya adalah mohon keselamatan dari segala macam bencana.¹⁹

Padahal sudah di jelaskan dalam berbagai kitab suci, misalnya dalam Al Qur'an Surat Asy Syuura 42:30 yang berbunyi :

وَمَا أَصَابَكُمْ مِّنْ مُّصِيبَةٍ فَبِمَا كَسَبَتْ أَيْدِيكُمْ وَيَعْفُوا عَنْ كَثِيرٍ

Terjemahnya :

Bencana tidak terjadi be”**Dan apa saja musibah yang menimpa kamu Maka adalah disebabkan oleh perbuatan tanganmu sendiri, dan Allah memaafkan sebagian besar (dari kesalahan-kesalahanmu)**”.²⁰

Begitu saja, namun ada faktor kesalahan dan kelalaian manusia dalam mengantisipasi alam dan kemungkinan bencana yang dapat menimpanya. Masyarakat yang tinggal di pinggir sungai yang setiap tahun di landa banjir tentu akan menghadapi potensi bencana banjir. Masyarakat yang tinggal di lereng gunung curam, juga menghadapi risiko kemungkinan terjadinya tanah longsor.

Dalam masyarakat modern, masalah bencana harus di dekati dengan pendekatan yang lebih rasional. Banyak bencana yang sebenarnya bersumber dari ulah manusia sendiri. Pemanasan global misalnya, di yakini terjadi karena perbuatan manusia yang menghasilkan emisi gas rumah kaca ke atmosfer

¹⁹Soehatman Ramli, Pedoman Praktis Manajemen Bencana, (Jakarta, PT Dian Rakyat, 2010), h. 8.

²⁰Kementrian Agama RI, *Al-Qur'an dan Terjemahnya*

kemudian menghambat panas sehingga permukaan bumi menjadi lebih panas. Demikian pula dengan banjir dan tanah longsor, sangat banyak di pengaruhi oleh pola hidup manusia yang merambah hutan tanpa kendali sehingga gundul. Sebagai akibatnya daya dukung tanah menampung curah hujan menurun sehingga terjadi banjir.

Semua bencana tersebut, baik yang bersumber dari kekuatan alam maupun akibat perbuatan manusia harus dan dapat di hadapi dengan bijak dan penuh dengan rasa tanggung jawab terhadap kelangsungan kehidupan di atas bumi ini.²¹

Menurutnya *Eko Teguh Paripurni* (Ed.), sumber ancaman bencana dapat di kelompokkan kedalam empat sumber ancaman, yaitu;

a. Sumber ancaman Klimatologis

Sumber ancaman yang di timbulkan oleh pengaruh iklim, dapat berupa rendah dan tingginya curah hujan, tinggi dan derasnya ombak di pantai, arah angin serta beberapa kejadian alam lain yang sangat erat hubungannya dengan iklim dan cuaca. Contoh: banjir, kekeringan, taifun, petir, abrasi pantai dan badai.

b. Sumber ancaman geologis

Sumber ancaman yang terjadi oleh adanya dinamika bumi, baik berupa pergerakan lempeng bumi, bentuk dan rupa bumi, jenis dan materi penyusunan bumi, adalah beberapa contoh kondisi dan dinamika bumi. Contoh: letusan gunung api, gempa bumi, tsunami dan tanah longsor.

c. Sumber ancaman industri dan kegagalan teknologi

Sumber ancaman akibat adanya kegagalan teknologi maupun kesalahan pengelolaan suatu proses industri, pembangunan limbah, polusi yang di timbulkan, atau dapat pula akibat proses persiapan produksi. Contoh: kebocoran reaktor nuklir, pencemaran limbah, dan semburan lumpur.

d. Faktor manusia

²¹Soehatman Ramli, *Pedoman Praktis Manajemen Bencana*, (Jakarta, PT Dian Rakyat, 2010), h. 10.

Manusia juga merupakan salah satu sumber ancaman. Perilaku atau ulah manusia, baik dalam pengelolaan lingkungan, perebutan sumber daya, permasalahan ras dan kepentingan lainnya serta akibat dari sebuah kebijakan yang berdampak pada sebuah komunitas pada dasarnya merupakan sumber ancaman.²²

C. Penanganan Korban Pascabencana

Penanganan korban pascabencana adalah kegiatan yang merupakan gabungan antara ilmu dan amal. Paradigma pengabdian yang telah berkembang ke arah profit-oriented thinking tentu untuk kasus penanganan bencana harus digabungkan dengan paradigma *cost-oriented thinking* yang telah lama ditinggalkan. Dalam rangka ikut memberi bantuan kepada para korban bencana tentu dibutuhkan dana, tenaga dan pikiran yang besar.

Secara umum penanganan pascabencana adalah segala upaya dan kegiatan perbaikan fisik maupun non fisik yang dilakukan setelah terjadinya bencana/masa tanggap darurat, meliputi : rehabilitasi dan rekonstruksi sarana, prasarana, fasilitas umum yang rusak akibat bencana dalam upaya pemulihan kehidupan masyarakat.²³

1. Fase-fase Penanganan Pascabencana

Berdasarkan standar penanganan pascabencana, maka di lokasi bencana umumnya berturut-turut dilakukan tindakan evakuasi, rehabilitasi dan rekonstruksi.

- a. Tahap evakuasi adalah serangkaian kegiatan untuk mengeluarkan korban dari lokasi bencana ke lokasi baru yang lebih aman, tahap ini selain untuk memindahkan korban yang masih hidup ke tempat yang lebih aman, juga untuk mengambil korban yang sudah meninggal ke tempat yang lebih mudah dijangkau. Tahap evakuasi umumnya dilakukan oleh pihak-pihak yang sudah berpengalaman dalam hal ini, seperti Tim

²²Nurjannah,Dkk, *Manajemen Bencana*, h. 23.

²³Indrawadi Tamim. *Pedoman penanganan pasca bencana*. Jakarta : set. BAKORNAS PBP (2005), h 3.

SAR, PMI, IRC, TNI/Polri, Depsos, LSM dan para relawan. Pada proses evakuasi, biasanya yang sangat dibutuhkan adalah sarana-prasarana kesehatan, transportasi, komunikasi dan posko (*temporary shelter*).

- b. Sementara tahap rehabilitasi, yang umumnya dilakukan pada satu minggu setelah bencana, adalah serangkaian tindakan yang ke arah perbaikan fisik pada lokasi bencana, seperti pembenahan jalur-jalur jalan yang vital, pengadaan alat-alat transportasi dan komunikasi, serta penambahan saranaprasarana temporary shelter. Pada tahap ini selain berupa tindakan-tindakan ke arah perbaikan fisik atau bangunan, maka juga mulai ada tindakan-tindakan yang ke arah perbaikan mental atau psikis masyarakat korban bencana. Masyarakat yang terkena bencana umumnya masih shock dan labil dalam menghadapi kehidupan sehari-harinya. Pihak-pihak yang membantu tahap ini biasanya masih sama dengan tahap evakuasi namun ditambah dengan beberapa tokoh masyarakat, pemuka agama, pimpinan rakyat, pihak famili dan sebagainya, guna membangun semangat (perbaikan psikis).
- c. Pada tahap berikutnya, maka disusul tahap rekonstruksi yang berupa pembangunan kembali bangunan-bangunan di lokasi bencana, baik bangunan milik umum maupun perorangan. Persoalan yang selalu muncul pada tahap ini adalah keterbatasan kemampuan, baik berupa ilmu, biaya dan tenaga. Selain masyarakat telah kehilangan banyak harta benda, kehilangan anggota keluarga dan kehilangan semangat hidupnya karena bencana, maka beban rekonstruksi fisik tentu semakin memberatkan mereka. Pihak-pihak pemberi bantuan baik berupa harta, tenaga atau pikiran dari pihak individu, kelompok atau bahkan negara tentu sangat membantu masyarakat korban bencana.

2. Aktivitas Pelaksanaan

- a. Pembuatan Posko dan Pembenahan Sekitarnya

Setelah proses persiapan selesai dilakukan, maka proses berikutnya adalah ke lapangan. Kegiatan awal adalah berupa pembenahan posko dan sarana-

prasarananya. Sebagai suatu base-camp, maka posko harus mampu dijadikan pusat aktivitas di lapangan dengan minimum waktu untuk tiga bulan kedepan. Kebutuhan makan, minum, tidur, mandi dan ibadah dari tim harus mampu dipenuhi meskipun dengan standar *temporary shelter*. Untuk memenuhi kebutuhan tersebut, maka telah didapatkan logistik berupa tenda-tenda besar, tikar dan sleeping bag, serta peralatan mandi, untuk melengkapi posko yang berada di rumah Kepala Desa.

b. Pengumpulan dan Pembagian Bantuan

Setelah proses pembenahan posko selesai dilakukan, maka pada tahap berikutnya adalah pengumpulan bantuan dan penyebaran informasi melalui berbagai asosiasi dan institusi. Bantuan awal dari institusi yang berupa dana dan logistik cukup sebagai modal awal di lapangan. Untuk tahap berikutnya maka dilakukan komunikasi dengan khalayak sasaran antara, yaitu pihak LSM (PMI, IRC, IOM, dll), institusi (universitas, pemerintah, perusahaan, dll), kumpulan individu (donatur, klub, umat, group dll) atau individu (konglomerat, pengusaha, tokoh dll). Masyarakat korban bencana umumnya sangat aktif mengunjungi posko untuk meminta bantuan sesuai kondisi wilayah masing-masing. Selain itu, hasil kerja keras para tim mahasiswa di lapangan melalui komunikasi dan kerjasama antar institusi, LSM, pemerintah, individu, atau donator lain juga mulai mendapatkan hasil, sehingga bantuan mulai berdatangan untuk didistribusikan ke masyarakat korban bencana.

c. Pembenahan Lingkungan Binaan

Selain kegiatan pengumpulan dan pembagian bantuan tersebut, tim lapangan juga telah melakukan kegiatan pembenahan lingkungan binaan. Pembenahan ini lebih cepat dari skedul yang telah direncanakan. Kondisi lapangan lebih cepat berubah dan lebih kritis keadaannya dari dugaan semula.

Rumah-rumah yang telah menjadi puing-puing bangunan sulit dijadikan tempat untuk aktivitas apapun. Untuk dijadikan bangunan kembali, masyarakat tidak ada dana dan tenaga, namun untuk dihuni kembali juga tidak memungkinkan karena telah roboh dan berserakan.

Dalam kondisi ini, akhirnya keluar solusi demolisi, yaitu penghancuran dan pembersihan lahan dari segala bangunan dan puingpuingnya sehingga areanya menjadi bersih dan dapat dijadikan tempat temporary shelter atau fungsi lainnya. Pembinaan lingkungan binaan yang berupa model demolisi sangat membantu warga setempat, sehingga setiap hari banyak warga masyarakat mendaftarkan diri kepada tim untuk menjadikan rumahnya sebagai obyek demolisi. Tim mahasiswa bersama-sama masyarakat dan TNI bergabung dan bergotong royong untuk melakukan proses demolisi dengan peralatan manual, seperti tali tambang, martil, pacul, sekop, linggis dan peralatan sederhana lainnya. Rata-rata setiap hari kegiatan ini mampu menyelesaikan satu rumah, sehingga semakin hari semakin banyak rumah yang berstatus lahan kosong dan siap bangun. Proses demolisi adalah proses yang tidak direncanakan namun justru sangat dibutuhkan pada masyarakat korban bencana, khususnya penanganan pasca bencana tahap rehabilitasi.²⁴

D. Pandangan Islam Tentang Bencana

Dalam sudut pandang Islam, suatu musibah dan bencana ada kaitannya dengan dosa atau maksiat yang dilakukan oleh manusia-manusia pendurhaka. Hal ini senada dengan firman Allah SWT. dalam QS. Ar-Ruum/30:41, sebagai berikut:

ظَهَرَ الْفَسَادُ فِي الْبَرِّ وَالْبَحْرِ بِمَا كَسَبَتْ أَيْدِي النَّاسِ لِيُذِيقَهُمْ بَعْضَ الَّذِي عَمِلُوا
لَعَلَّهُمْ يَرْجِعُونَ ﴿٤١﴾

²⁴Darmanto. 2006. "Pengalaman dari Penanganan Bencana Alam di Yogyakarta.". Makalah RAPI V. Surakarta: Fakultas Teknik UMS.

Terjemahnya :

“Telah nampak kerusakan di darat dan di laut disebabkan karena perbuatan tangan manusi, supay Allah merasakan kepada mereka sebahagian dari (akibat) perbuatan mereka, agar mereka kembali (ke jalan yang benar)”.²⁵

Makna dari ayat tersebut adalah peringatan dari Allah SWT. Bahwasanya terjadinya kesrusakan di daratan dan lautan adalah akibat ulah tangan manusia, perbuatan itu bersifat merusak dan akan kembali pada yang melakukannya, yang membuat kerusakan dan ingkar pada Allah akan binasa di dunia dan akirat. Semua musibah pada hakikatnya adalah peringatan dari Allah agar manusia kembali ke jalan yang benar, manusia di amati oleh Allah untuk menjaga dan melestarikan alam, Allah mengutus para nabi dan Rasul untuk membimbing manusia dalam memanfaatkan dan menjaga alam, meskipun demikian kebudayaan manusia semakin lama semakin majusesuai dengan perkembangan ilmu pengeahuan dan teknologi.²⁶

Dari penjelasan di atas, nyata sudah perbuatan-perbuatan manusia yang di timbulkan oleh dorongan hawa nafsu, yang memikirkan keuntungan dirinya sendiri akan cenderung mengakibatkan pengrusakan-pengrusakan, baik yang terjadi di darat maupun di laut.

Penggundulan hutan, pengeboman ikan dan lain-lain akan berakibat rusaknya sistem keseimbangan dan keserasian alam. Hal ini berdampak kerugian bagi manusia. Sebab, pada hakekatnya Allah menciptakan segala sesuatu di dunia ini, saling berkesinambungan dari yang terkecil sampai yang terbesar. Dan apabila keharmonisan atau keserasian ini mengalami ketidakstabilan, maka besar atau kecil hal ini akan berdampak pada seluruh penghuni bumi, termasuk manusia.

²⁵Kementrian Agama RI, *Al-Qur'an dan Terjemahnya* (Bandung: Diponegoro,2013), h. 408.

²⁶Yunia Indah, “*kandungan dari Qur'an Surah Ar Ruum Ayat 41-42*”, <https://yuniaindah.wordpress.com/3013/08/20/qs-ar-ruum-ayat-41-41/> (20 Juli 2018).

Oleh karena itu, Allah mencoba memperingatkan manusia dengan mencicipkan sebagian akibat dari pengrusakan tersebut. Hal ini di tujukan untuk menyadarkan manusia dari apa yang telah mereka perbuat. Setelah itu, manusia akan terketuk hatinya untuk meninggalkan pengrusakan-pengrusakan tersebut dan memperbaikinya dengan taat kepada Allah dan melakukan perbaikan-perbaikan kembali. Karena pada dasarnya kebaikan dapat menghapus kejelekan.

Pandangan Islam tentang bencana juga di jelaskan dalam QS. Al-A'raf ayat 74/7 sebagai berikut :

وَأذْكُرُوا إِذْ جَعَلْنَا خُلَفَاءَ مِنْ بَعْدِ عَادٍ وَبَوَّأْنَاكُمْ فِي الْأَرْضِ تَتَّخِذُونَ مِنْ
سُهُولِهَا قُصُورًا وَتَنْحِتُونَ الْجِبَالَ بُيُوتًا فَاذْكُرُوا آيَةَ اللَّهِ وَلَا تَعْتَوْا فِي
الْأَرْضِ مُفْسِدِينَ ﴿٧٤﴾

Terjemahnya :

“Dan ingatlah olehmu di waktu Tuhan menjadikam kamu pengganti-pengganti (yang berkuasa) sesudah kaum 'Aad dan memberikan tempat bagimu di bumi. kamu dirikan istana-istana di tanah-tanahnya yang datar dan kamu pahat gunung-gunungnya untuk dijadikan rumah; Maka ingatlah nikmat-nikmat Allah dan janganlah kamu merajalela di muka bumi membuat kerusakan”.

Sesudah Nabi Saleh mengajak kaumnya menyembah Allah dan menasihati mereka supaya berbuat baik kepada unta itu mulailah Nabi Saleh mengingatkan mereka kepada nikmat-nikmat Allah yang mereka peroleh antara lain mereka di beri kekuasaan dan kekuatan untuk memakmurkan bumi ini sebagai pengganti kaum Ad. Mereka di beri oleh Allah Swt. kecakapan dan kesanggupan membuat istana-istana dan pengetahuan membuat bahan-bahan bangunan seperti batu bata, kapur, dan genteng dan ke ahlian serta dan ketabahan dalam memahat bukit-bukit dan gunung-gunung untuk di jadikan rumah-rumah kediaman dan tempat tinggal mereka pada musim dingin menjadikan bukit dan gunung sebagai bungalow untuk menghindarkan bahaya hujan dan dingin dan barulah mereka keluar dari

bukit itu pada musim-musim lain guna pertanian dan pekerjaan-pekerjaan yang lain. Nabi Saleh menyeru mereka supaya mengingat nikmat-nikmat Allah tersebut agar mereka bersyukur kepadanya dengan hanya menyembah kepadanya dan meninggalkan perbuatan-perbuatan yang merusak di atas bumi ini antara lain perbuatan-perbuatan yang tidak di ridhoi oleh Allah berupa kekufuran dan kemusrikan serta kezaliman.²⁷

Dari penjelasan ayat di atas dapat di jadikan sebuah pelajaran bahwa Allah swt. memberikan tempat di bumi ini untuk di jadikan istana atau rumah. Tetapi orang-orang justru merusaknya tanpa memikirkan apa yang akan terjadi ketika hutan-hutan itu di rusak. Mereka belum menyadari ketika hutan atau gunung di gunduli akan menyebabkan banjir yang akan berdampak pada anak cucu mereka dimasa yang akan datang.

Pandangan Islam tentang bencana juga di jelaskan dalam QS. Saad 38/27, sebagai berikut :

وَمَا خَلَقْنَا السَّمَاءَ وَالْأَرْضَ وَمَا بَيْنَهُمَا بَطْلًا ۚ ذَٰلِكَ ظَنُّ الَّذِينَ كَفَرُوا ۖ فَوَيْلٌ لِلَّذِينَ
كَفَرُوا مِنَ النَّارِ ﴿٢٧﴾

Terjemahnya :

“Dan Kami tidak menciptakan langit dan bumi dan apa yang ada antara keduanya tanpa hikmah. yang demikian itu adalah anggapan orang-orang kafir, Maka celakalah orang-orang kafir itu karena mereka akan masuk neraka”.

Allah SWT. menciptakan langit dan bumi ada hikmahnya, dengan adanya langit dan bumi manusia bisa memeriksa ke-eesaannya. Bumi dengan alam yang indah, lautan yang luas, hanya Allah lah yang mampu menciptakan itu semua. Anggapan ini tentunya bagi orang-orang yang bertakwa. Namun sebaliknya bagi

²⁷Yunia Indah, “kandungan dari Qur’an Surah Al-Araf Ayat 74”, https://yuniaindah.wordpress.com/3013/08/20/Al-Araf_74/ (20 Juli 2018).

otang-orang kafir, alam raya dan isinya justru mereka salh gunakan. Mereka membuat kerusakan demi ambisi serakahnya maka tidak ada balasan yang pantas bagi orang-orang kafir di akhirat kecuali azab yang pedih.

Secara umum kandungan dari QS Sad 38/27 :

1. Penegasan bahwa langit, bumi dan segala isinya adalah ciptaan Allah dan semua di ciptakan tanpa sia-sia.
2. Orang-orang yang beriman dan beramal shaleh dengan orang-orang yang kafir tidaklah sama.
3. Bagi orang-orang kafir kelak di akhirat nanti akan di tempatkan Allah di neraka karena ingkarannya terhadap Allah.

Sikap menjaga kelestarian Alam menurut ayat Al-qur'an :

- a. Mengambil pelajaran dari umat terdahulu yang musnah akibat merusak lingkungan hidupnya
- b. Menanamkan keimanan yang kuat agar tidak termasuk orang-orang yang berbuat kerusakan
- c. Menanamkan keyakinan bahwa manusia membutuhkan alam lingkungan
- d. Menyadari akibat rusaknya lingkungan akan berdampak kepada manusia juga
- e. Mempunyai rasa memiliki terhadap lingkungan²⁸

Pandangan Islam tentang bencana juga di jelaskan dalam QS. Al-A'raf ayat 7/56 sebagai berikut :

وَلَا تُفْسِدُوا فِي الْأَرْضِ بَعْدَ إِصْلَاحِهَا وَادْعُوهُ خَوْفًا وَطَمَعًا ۚ إِنَّ رَحْمَتَ اللَّهِ قَرِيبٌ مِّنَ الْمُحْسِنِينَ ﴿٥٦﴾

²⁸Fitriana, Anisyah, S.SI, dkk. *Modul Pendidikan Agama Islam Untuk SMK Kelas XI*. Solo:CV Haka Mj

Terjemahnya :

“Dan janganlah kamu membuat kerusakan di muka bumi, sesudah (Allah) memperbaikinya dan Berdoalah kepada-Nya dengan rasa takut (tidak akan diterima) dan harapan (akan dikabulkan). Sesungguhnya rahmat Allah Amat dekat kepada orang-orang yang berbuat baik”.²⁹

Ayat tersebut, diperintahkan kepada manusia tentu yang baru menyadarinya. Padahal Allah sudah menjelaskan dalam Al-Qur`an. Oleh karena itu, dekatkanlah selalu diri kita kepada Allah. Jadikanlah Al-Qur`an sebagai pedoman hidup karena di dalam Al-Qur`an semua permasalahan dunia maupun akhirat sudah dijelaskan. Sehingga kita tidak perlu menunggu para ahli untuk memecahkan suatu masalah karena melakukan kesalahan, mereka hanyalah manusia biasa yang tidak luput dari salah dan lupa.

²⁹Kementrian Agama RI, *Al-Qur'an dan Terjemahnya*

BAB III

METODE PENELITIAN

A. Jenis dan Lokasi Penelitian

1. Jenis penelitian

Jenis penelitian yang akan digunakan adalah penelitian kualitatif dengan jenis penelitian deskriptif yaitu penelitian yang berusaha untuk menuturkan pemecahan masalah yang ada sekarang berdasarkan data yang berbentuk kata-kata, skema dan gambar. Penelitian deskriptif adalah penelitian yang diarahkan untuk memberikan gejala-gejala, fakta-fakta, atau kejadian-kejadian secara sistematis dan akurat, mengenai sifat-sifat populasi atau daerah tertentu.³⁰

Sesuai dengan judul penelitian, maka penelitian berlokasi di Desa Maliwowo Kecamatan Angkona Kabupaten Luwu Timur. Jenis penelitian yang akan dilaksanakan adalah penelitian lapangan (*field research*), yaitu penelitian langsung ke lapangan untuk mengetahui secara jelas “Sistem Penanganan Korban Pascabencana Terhadap Keselamatan Masyarakat Desa Maliwowo Kecamatan Angkona Kabupaten Luwu Timur”.

2. Lokasi penelitian

Berdasarkan dengan judul rencana penelitian yaitu “Sistem penanganan korban Pascabencana terhadap keselamatan Masyarakat Desa Maliwowo Kecamatan Angkona Kabupaten Luwu Timur” di Desa Baliwowo Kecamatan Angkona Kabupaten Luwu Timur.

B. Pendekatan Penelitian

³⁰Nurul Zuriah, *Metodologi Penelitian Sosial Dan Pendidikan* (Cet. III; Jakarta: PT Bumi Aksara, 2009), h. 47.

Dalam kasus penelitian kali ini, peneliti menggunakan beberapa pendekatan yang dianggap relevan dengan penelitian ini. Berikut beberapa pendekatan yang di gunakan oleh peneliti antara lain:

1. Pendekatan *Sosiologi*

Pendekatan Sosiologi yang digunakan untuk mengamati sesuatu dengan melihat dari segi social kemasyarakatan dan adanya interaksi antara masyarakat yang satu dengan masyarakat yang lainnya. Pendekatan sosiologi adalah suatu ilmu yang menggambarkan tentang keadaan masyarakat lengkap dengan struktur, lapisan serta berbagai gejala sosial lainnya yang saling berkaitan.³¹

2. Pendekatan Komunikasi

Pendekatan komunikasi di maksudkan untuk mendapatkan informasi dari masyarakat dan instansi pemerintah setempat tentang kesiapsiagaan masyarakat dalam penanggulangan bencana alam.

C. Sumber Data

Yang di maksud dengan sumber data dalam penelitian adalah subyek darimana data dapat di peroleh.³² Dalam penelitian ini penulis menggunakan dua sumber data yaitu :

1. Data Primer

Data primer, yaitu Sumber data yang di peroleh penulis atau peneliti di lapangan dari sumber pertamanya.³³ Adapun yang menjadi sumber data primer dalam penelitian ini adalah Kepala Badan Penanggulangan Bencana Daerah (BPBD) Kabupaten Luwu Timur, Kepala Dinas Sosial (Dinsos) Kabupaten Luwu Timur, Dinas Kesehatan (Dinkes) Kabupaten Luwu Timur, Kepala Dinas Pekerjaan Umum (PU) Kabupaten Luwu Timur, dan Kepala Desa Baliwowo Kecamatan Angkona Kabupaten Luwu Timur.

³¹M. Hajir Nonci, *Sosiologi Agama*,(Makassar Alauddin University Press, 2014)h. 13

³²Suharsimi Arikunto, *Prosedur Penelitian Suatu Pendekatan Praktik*, h. 129.

³³Sumadi Suryabrata, *Metode Penelitian* (Jakarta:Rajawali, 1987), h. 93.

2. Data Sekunder

Data sekunder, yaitu sumber data yang dikumpulkan untuk melengkapi data primer yang diperoleh dari buku-buku, hasil penelitian, jurnal yang berkaitan dengan penelitian ini dan sifatnya melengkapi data primer, dokumentasi, dan dokumen lain yang berkaitan dalam permasalahan yang diteliti. Adapun sumber data sekunder adalah buku yang membahas tentang bencana alam, dan buku yang membahas tentang penanganan atau penanggulangan bencana alam.

D. Metode Pengumpulan Data

Teknik deskriptif kualitatif bertujuan untuk menggambarkan data yang diperoleh secara kualitatif. Teknik ini digunakan untuk mengelolah data yang diperoleh dari observasi, wawancara, dan dokumentasi.³⁴

Adapun metode pengumpulan data yang digunakan oleh penulis dalam penelitian ini adalah, sebagai berikut;

1. Observasi

Observasi adalah pengamatan dan pencatatan yang sistematis terhadap gejala-gejala yang diteliti. Observasi menjadi salah satu teknis pengumpulan data apabila sesuai dengan tujuan penelitian, direncanakan dan di catat secara sistematis.³⁵

Observasi merupakan kegiatan keseharian manusia dengan menggunakan pancaindra mata sebagai alat bantu utamanya selain pancaindra lainnya. Oleh karena itu, observasi kemampuan seseorang untuk menggunakan pengamatannya melalui hasil kerja pancaindra mata serta dibantu dengan pancaindra lainnya (mata).³⁶

Metode observasi yang akan digunakan penulis yakni dengan pengamatan lingkungan lembaga yang akan diteliti yaitu tentang "Sistem penanganan korban

³⁴Usman Jasad, *Dakwah dan Komunikasi Transformatif* (Cet. 1: Makassar: Alauddyn University Press, 2011), h. 177.

³⁵Husaini Usman, *Metodologi Penelitian Sosial* (Cet.1:Jakarta: PT. Bumi Aksara, 2008). h. 52.

³⁶M. Burhan Bungin, *Penelitian Kualitatif* (Cet. II; Jakarta: Kencana Prenada Media Group, 2008), h. 115.

pascabencana terhadap keselamatan masyarakat Desa Baliwowo Kecamatan Angkona Kabupaten Luwu Timur”.

2. Wawancara

Wawancara adalah pengumpulan data dengan mengajukan pertanyaan secara langsung oleh pewawancara (pengumpulan data) kepada informan, dan jawaban informan dicatat atau direkam dengan alat perekam.³⁷

Wawancara mendalam adalah suatu cara mengumpulkan data atau informasi secara langsung bertatap langsung dengan informan, dengan maksud untuk mendapatkan gambaran lengkap tentang apa yang di teliti.³⁸

Menurut Sugiyono mengemukakan bahwa anggapan yang perlu dipegang oleh penulis dalam menggunakan metode wawancara adalah sebagai berikut:

- a. Bahwa subjek adalah orang yang paling tahu tentang dirinya sendiri.
- b. Bahwa apa yang dinyatakan oleh subjek kepada penulis adalah benar dan dapat di percaya.
- c. Bahwa interpretasi subjek tentang pertanyaan-pertanyaan yang diajukan penulis kepadanya adalah sama dengan apa yang dimaksud dengan penulis.³⁹

Wawancara digunakan untuk memperoleh suatu data, sehingga wawancara tersebut dapat memungkinkan penulis untuk dapat mengetahui bagaimana “Sistem Penanganan Korban Pascabencana terhadap Keselamatan Masyarakat Desa Maliwowo Kecamatan Angkona Kabupaten Luwu Timur”.

3. Dokumentasi

Studi dokumentasi adalah salah satu teknik pendukung dalam proses pengumpulan data yaitu dengan cara mempelajari dokumen-dokumen atau literatur dan

³⁷Irwan Soehartono, *Metode Penelitian Sosial* (Cet. VII; Bandung: PT. Remaja Rosdakarya, 2008), h. 67-68.

³⁸Burhan Bungin, *Metodologi Penelitian Kualitatif* (Cet: 8, Jakarta: PT Rajagrafindo Persada, 2011), h. 157.

³⁹Sugiyono, *Metode Penelitian Kuantitatif Kualitatif* (Bandung: Alfabeta, 2009), h. 138.

bahan-bahan yang tertulis yang berkaitan dengan penelitian. Hasil penelitian juga akan semakin kredibel apabila didukung oleh foto-foto atau karya tulis akademik dan seni yang telah ada.⁴⁰ Dokumentasi digunakan untuk memperoleh data langsung di tempat penelitian. Dokumentasi merupakan sumber data yang stabil, dimana menunjukkan suatu fakta yang telah berlangsung.

E. Instrumen Penelitian

Pengumpulan data pada prinsipnya merupakan suatu aktifitas yang bersifat operasional agar tindakannya sesuai dengan pengertian penelitian yang sebenarnya. Data merupakan perwujudan dari beberapa informasi yang sengaja dikaji dan dikumpulkan guna mendeskripsikan suatu peristiwa atau kegiatan lainnya. Oleh karena itu, maka dalam pengumpulan data dibutuhkan beberapa instrumen sebagai alat untuk mendapatkan data yang cukup valid dan akurat dalam suatu penelitian.

Barometer keberhasilan suatu penelitian tidak terlepas dari instrument yang digunakan, oleh karena itu, instrumen yang digunakan dalam penelitian lapangan ini meliputi; observasi, wawancara (interview) dengan daftar pertanyaan penelitian yang telah dipersiapkan kamera, alat perekam dan buku catatan.

F. Teknik Pengolahan dan Analisis Data

Analisis data adalah suatu proses pengklasifikasian, pengkategorian, penyusunan, dan elaborasi data. Sehingga data yang terkumpul dapat diberikan makna untuk menjawab masalah penelitian yang telah dirumuskan atau untuk mendapatkan tujuan penelitian. Analisis data ini bertujuan untuk mencari dan menata data secara sistematis dari hasil rekaman atau catatan wawancara, observasi, maupun dokumentasi yang telah di lakukan.⁴¹

⁴⁰Lexy J. Moleong, *Metodologi Penelitian Kualitatif*. h.10.

⁴¹Suharsimi Arikunto. *Prosedur Penelitian: Suatu Pendekatan Praktik*,(Jakarta: Rineka Cipta,2010),h. 274

Setelah semua data sudah terkumpul dari sumber data di lapangan, maka selanjutnya data tersebut dianalisa secara deskriptif kualitatif. Analisis data adalah suatu fase peneliti yang sangat penting karena melalui analisis data inilah peneliti memperoleh wujud dari penelitian yang dilakukan.

Adapun teknik pengolahan dan analisis data yang digunakan dalam penelitian ini adalah sebagai berikut:

1. Reduksi Data (*Data Reduction*).

Reduksi data (*data reduction*) adalah proses memilih, menyederhanakan, menfokuskan, mengabraktasikan dan mengubah data kasar yang muncul di lapangan.⁴² Menurut S. Nasution reduksi adalah merangkum, memilih hal-hal pokok, menfokuskan pada hal-hal penting, mencari tema polanya, sehingga data lebih mudah untuk dikendalikan.⁴³ Pada tahapan reduksi data, data yang di peroleh di lapangan kemudian dipilih lalu dikumpulkan agar dapat menjadi lebih sederhana dan juga mudah untuk di peroleh.

2. Penyajian Data (*Data Display*).

Penyajian data (*Data Display*). Adalah suatu cara merangkai data dalam suatu organisasi yang memudahkan untuk membuat kesimpulan atau tindakan yang diusulkan. Pada tahap ini data yang telah direduksi dipilih kembali sesuai dengan kebutuhan peneliti dan kemudian mengorganisasikannya untuk memudahkan penarikan kesimpulan yang kemudian di sajikan secara sistematis.

3. Verifikasi Data atau Penarikan Kesimpulan.

Verifikasi data merupakan bagian akhir dari analisis data yang memunculkan kesimpulan-kesimpulan yang akurat dan mendalam dari data hasil penelitian sesuai dengan rumusan masalah.

Kesimpulan dalam penelitian kualitatif yang diharapkan baru yang sebelumnya belum pernah ada atau berupa gambaran suatu objek yang

⁴²Sugiyono, *Metode Penulisan Kualitatif*,(Cet V:Bandung Alfabeta,2009),h. 148

⁴³Nasution, "Metode Penulisan Naturalistik",h. 129

sebelumnya tidak jelas sehingga setelah diteliti menjadi jelas. Kesimpulan ini masih hanya sebagai hipotesis, dan dapat menjadi teori jika didukung oleh data-data yang lain.⁴⁴ Dari penjelasan tersebut, maka langkah penarikan kesimpulan ini dimulai dengan mencari pola, tema, hubungan, hal-hal yang sering timbul yang mengarah kepada penelitian. Kesimpulan dalam penulisan kualitatif menjadi saripati jawaban rumusan masalah dan isinya merupakan kristalisasi data lapangan yang berharga bagi praktik dan pengembang.

⁴⁴Sugiyono, *Metode Penulisan Kualitatif*,(Cet V:Bandung Alfabeta,2009),h. 345

BAB IV

HASIL PENELITIAN

A. Gambaran Umum Lokasi Penelitian

1. Letak Geografis Desa Maliwowo

Secara administrasi Desa Maliwowo terletak di wilayah Kecamatan Angkona Kabupaten Luwu Timur. Wilayah Desa Maliwowo secara administrasi dibatasi oleh wilayah-wilayah desa-desa tetangga sebagai berikut:

Batas-batas Wilayah / Administration Boundaries

- a. Sebelah Utara/Nord Side : Desa Argomulyo
- b. Sebelah Timur/East Side : Teluk Bone
- c. Sebelah Selatan/South Side : Desa Watang Panua
- d. Sebelah Barat/West Side : Desa Kalaena dan Desa Bahari.

Luas wilayah desa Maliwowo adalah $\pm 41 \text{ Km}^2$ dan memiliki 4 dusun yaitu Dusun Harapan Makmur I, Dusun Harapan Makmur II, Dusun Ujung Batu II, dan Dusun Bubuk.

Desa Maliwowo berpusat di Dusun Harapan Makmur II dimana masyarakat dominan beragama Islam dan bekerja sebagai Petani.

2. Keadaan Geografis

- a. Nama Desa : Maliwowo
- b. Luas Wilayah : $\pm 41 \text{ km}^2$

Batas-Batas Desa :

Utara : Desa Argomulyo

Selatan : Teluk Bone

Timur : Desa Watang Panua

Barat : Desa Kalaena dan Desa Bahari

1. Jumlah Dusun : 4
2. Dusun Harapan Makmur I Luas \pm 9.5 km 2 RT
3. Dusun Harapan Makmur II Luas \pm 10.5 km 4 RT
4. Dusun Ujung Batu 2 Luas \pm 10.5 km 4 RT
5. Dusun Bubu Luas \pm 10.5 km 3 RT
6. Jumlah Sungai yang melintas di wilayah Desa : 1 (Satu)

3. Kondisi Topografi dan Kelerengan

Kemiringan Lereng merupakan kondisi fisik topografi (ketinggian) suatu wilayah yang sangat berpengaruh dalam kesesuaian lahan dan banyak mempengaruhi penataan lingkungan alam. Untuk kawasan terbangun, kondisi topografi berpengaruh terhadap terjadinya longsor dan terhadap konstruksi bangunan.

Kemiringan lereng merupakan faktor utama yang menentukan suatu daerah apakah layak untuk di budidayakan atau tidak. Penggunaan lahan untuk desa Maliwowo berada pada wilayah dataran dengan ketinggian 0-300 meter di atas permukaan laut. Keadaan topografi desa Maliwowo berada pada kisaran 0-80%.

4. Iklim dan Curah Hujan

Desa Maliwowo beriklim tropis dimana suhu udara mencapai rata-rata 23°C - 30°C sepanjang tahun dan mengalami dua musim yaitu :

Musim hujan yang berlangsung antara Bulan Oktober sampai Bulan April;

Musim kemarau antara Bulan Mei sampai bulan September;

Curah hujan mencapai rata-rata 2000mm – 3000mm pertahun dan tertinggi terjadi pada bulan Desember, Januari dan Februari.

5. Hidrologi dan Tata Air

Secara umum Desa Maliwowo, memiliki potensi sumber daya air tanah, masyarakat Desa Maliwowo memanfaatkan air yang bersumber dari sumur lubang untuk memenuhi kebutuhan sehari-hari seperti minum dan MCK.

Pengelolaan tata air di Desa Maliwowo memerlukan penanganan dan pengawasan terhadap pemanfaatan sumber daya air yang berlebihan. Hal ini di maksudkan untuk menjaga kemungkinan terjadinya kekurangan air pada musim kemarau dan terjadinya pencemaran pada kualitas air. Untuk pengelolaan air bersih diperlukan instalansi pengelolaan yang dimanfaatkan sumber secara kontinju untuk kebutuhan air bersih.

Adapun kelompok-kelompok lokal yang ada di Desa Maliwowo adalah sebagai berikut ;

a) PKK (Pemberdayaan dan Kesejahteraan Keluarga)

PKK merupakan gerakan nasional dalam pembangunan masyarakat yang tumbuh dari bawah yang pengelolaannya dari, oleh dan untuk masyarakat menuju terwujudnya keluarga yang beriman dan bertaqwa kepada Tuhan yang maha esa, berakhlak mulia dan berbudi luhur,sehat sejahtera, maju dan mandiri, kesetaraan dan keadilan gender serta kesadaran hukum dan lingkungan yang bertujuan untuk memberikan bimbingan dan pembinaan agar keluarga dapat hidup sehat sejahtera, maju dan mandiri.

Pembinaan Kesejahteraan Keluarga (PKK) yang ada di Desa Maliwowo sudah cukup maju dan berkembang, memiliki kepengurusan yang jelas dan memiliki rancangan kegiatan yang cukup baik. Kelompok PKK tersebut beranggotakan istri-istri ketua RT dan kader-kader posyandu yang terbagi kedalam pokja-pokja sesuai dengan tugas-tugas yang telah di bagikan kepada anggota masing-masing. Misalnya saja kegiatan Posyandu

yang di laksanakan oleh PKK sudah berjalan baik dan sangat membantu dalam masyarakat khususnya kesehatan ibu dan anak dalam bidang pemberdayaan kesejahteraan keluarga.

b) Karang Taruna

Karang Taruna adalah organisasi sosial sebagai wadah pengembangan generasi muda yang tumbuh dan berkembang atas dasar kesadaran dan tanggung jawab sosial dari, oleh dan untuk masyarakat terutama generasi muda di wilayah desa/kelurahan atau komunitas adat sederajat dan terutama bergerak dalam bidang usaha kesejahteraan sosial.

Organisasi karang taruna yang ada di Desa Maliwowerasal dari pemuda-pemuda yang kreatif yang ingin menyalurkan pemikiran melalui organisasi tingkat Desa tersebut. Hanya saja karang taruna yang ada kurang aktif dalam melaksanakan kegiatan-kegiatan. Hal ini di karenakan kurangnya kader-kader untuk meneruskan organisasi ini kedepannya, sehingga kegiatan-kegiatan yang harusnya di laksanakan oleh organisasi karang taruna tidak terlaksana dengan baik dan maksimal.

c) Sarana dan Prasarana serta Potensi Sumber Daya Manusia

Sarana dan prasarana umum berupa bangunan fisik yang ada di desa Maliwowo sudah lumayan lengkap, namun beberapa di antaranya dengan kondisi yang kurang layak di gunakan karena kondisi bangunan yang sudah rusak. Untuk sarana dan prasarana umum terdapat jalanan umum yang memiliki lebar 4 meter, dan jalan setapak yang menghubungkan antar dusun terdiri dari jalanan krikil dan pengerasan.

d) Struktur kepemimpinan

Kepemimpinan adalah kemampuan seseorang untuk mempengaruhi orang lain sehingga orang lain tersebut bertingkah laku sebagaimana

dikehendaki oleh pemimpinnya tersebut. Dalam kehidupan warga masyarakat Desa Maliwowo terdapat dua jenis kepemimpinan, yaitu :

1. Kepemimpinan Resmi (*Formal Leadership*)

Yaitu kepemimpinan yang terkait dalam suatu jabatan pemerintah, yaitu Kepala Desa, Kepala Dusun, Ketua RW, Ketua RT dan Pengurus Organisasi.

2. Kepemimpinan Tidak Resmi (*Informal Leadership*)

Yaitu kepemimpinan karena pengakuan yang di berikan oleh masyarakat sehingga orang tersebut di posisikan lebih tinggi oleh masyarakat, mereka ini di antaranya adalah Ustad, Tokoh Agama, Tokoh masyarakat, masyarakat yang memiliki kasta atau keturunan raja serta orang-orang yang memiliki pendidikan tinggi (sarjana/sederajat).

Di Desa Maliwowo, dari struktur kepemimpinan yang ada dapat terlihat bahwa kepemimpinan resmi (*formal leadership*) lebih di akui oleh masyarakat di banding dengan kepemimpinan tidak resmi (*informal leadership*). Karena dengan seiring berkembangnya jaman, warga masyarakat Desa Maliwowo sudah mengetahui dan memahami dengan baik bagaimana struktur kepemimpinan yang baik dan kepemimpinan yang telah ada, terutama kepemimpinan formal. Sehingga pejabat pemerintah lebih disegani dan lebih dihormati oleh masyarakat. Kepemimpinan yang berlaku dalam kehidupan masyarakat Desa Maliwowo lebih cenderung dan di kuasai oleh kepemimpinan yang resmi atau formal dengan kata lain pejabat pemerintah atau pegawai pemerintah.

6. Keadaan Penduduk

- a. Jumlah Penduduk : 2575/Th. 2016
- b. Jumlah Penduduk Laki-laki : 1296

- c. Jumlah Penduduk Perempuan : 1279
- d. Jumlah Kepala Keluarga (KK) : 620
- e. Dusun yang terpadat Penduduknya : Dusun Harapan Makmur II
- f. Dusun yang terkurang penduduknya : Dusun Bubu

7. Sarana Pendidikan

- a. Jumlah TK : -
- b. Jumlah SDN : 1 (SDN 210)
- c. Jumlah SMP : -
- d. SMAN/PONPES : -

Keadaan Sosial

Kesehatan :

Sarana dan prasarana kesehatan yang ada meliputi : Puskesmas & Posyandu

Jumlah Rumah Ibadah :

Mesjid : 4

Mushalla : 1

Gereja : 3

8. Lingkungan

1. Pertanian dan Perkebunan

- Luas lahan persawahan/Th.2015 30 ha/m²
- Fasilitas Irigasi yang di gunakan : Mata air, Sumur Ladang, dan Sungai

- Jenis Tanaman pangan yang di produksi antara lain : Jagung, Padi, dan singkong
- Jumlah produksi pada Tahun 2015 sebesar 500 Ton dari luas lahan panen 250 Ha.
- Jenis buah-buahan yang di produksi Rambutan, Semangka, Durian dan Duku
- Jumlah produksi buah-buahan terbanyak 1 Ton/Th. 2015

Jenis tanaman perkebunan yang di produksi antara lain : Jagung, Kacang-kacangan, Ubi Jalar, Cabe, Tomat, Mentimun, Kacang Tanah, Terong, dan Bayam dengan jumlah produksi terbanyak 3 Ton/ 1 ha.

2. Peternakan dan Perikanan

Jenis hewan ternak yang di budi daya antara lain : Sapi, Kerbau, Babi, Bebek, Kambing, dan Anjing. populasi hewan ternak terbanyak adalah Bebek dengan jumlah produksi 100 ekor.

Jenis perikanan yang di budidaya dalam kolam dan disawah adalah ikan Karper. dengan jumlah produksi/Th. 2015 mencapai 125 Ton, dan jumlah hasil produksi budi daya ikan tambak/Th. 2015 mencapai 250 Ton/panen dari jumlah tambak yang ada seluas 250 Ha,

Jumlah Rumah Tangga yang membudi daya ikan sebanyak 100/Th. 2015

3. Tambang dan Energi

Potensi tambang galian C di Desa Maliwowo meliputi batu/koral dan pasir terdapat di Dusun Harapan Makmur II

9. Data Korban Longsor

Sebanyak 14 orang korban longsor di Desa maliwowo yang terjadi sekitar pukul 05:30, kejadian longsor berlangsung selama dua kali. Tujuh

diantaranya dinyatakan meninggal dunia dan tujuh di antaranya mengalami luka-luka

Berdasarkan data yang ada, korban meninggal akibat bencana tanah longsor terdiri atas 4 (empat) laki-laki serta 3 (tiga) perempuan, yaitu :

1. Darwis (laki-laki)
2. Oga (laki-laki)
3. Sul (laki-laki)
4. Haerul (laki-laki)
5. Nanni (perempuan)
6. Erna (perempuan)
7. Sri (perempuan)

Sedangkan korban luka-luka akibat bencana longsor di antaranya yaitu :

1. Sandi
2. Ical
3. Cummang
4. Sindi
5. Mama Sandi
6. Mama Candra
7. Emi

Sedangkan pemilik rumah yang tertimbun material longsor yaitu :

1. Darwis
2. Madia
3. Asri
4. Sukardi
5. Rustam

6. Muhammad Rifai
7. Elli
8. Rabbina
9. Bandi
10. Cunding

Bencana alam berupa tanah longsor yang terjadi di Dusun Harapan Makmur Desa Maliwowo Kecamatan Angkona Kabupaten Luwu Timur beberapa waktu yang lalu tidak hanya menelan korban jiwa dan merusak rumah warga, bencana longsor yang terjadi secara spontan itu juga memutus akses jalan raya sehingga arus lalu lintas di jalan Trans Sulawesi tepatnya di daerah Tarengge Malili tidak dapat di lalui karena tertimbun tanah longsor sepanjang 150 meter.

Berdasarkan data yang ada, kerugian yang ditimbulkan akibat bencana longsor yang terjadi di Desa Maliwowo Kecamatan Angkona Kabupaten Luwu Timur yaitu sebesar Rp 2,5 miliar.

Hal tersebut sesuai dengan hasil wawancara bersama Bapak Hasdar selaku Kepala Desa Maliwowo, yaitu:

”Bencana longsor yang terjadi beberapa waktu yang lalu memang terjadi dengan seketika, tidak ada tanda-tanda akan terjadi longsor sehingga tidak ada persiapan atau antisipasi dari warga. Selain menelan 7 korban jiwa, longsor yang terjadi juga menghancurkan 16 rumah warga termasuk 2 unit mobil dan 9 unit motor yang ikut tertimpa dan tertimbun material longsor. Selain itu, persawahan dan juga perkebunan milik beberapa warga ikut terkena dampak longsor”⁴⁵

Berdasarkan hasil wawancara bersama bapak Hasdar selaku Kepala Desa Maliwowo di atas dapat di simpulkan bahwa Bencana Tanah Longsor

⁴⁵Hasdar, (34 Tahun), Kepala Desa Maliwowo, wawancara. Angkona 29 September 2018

yang terjadi beberapa waktu yang lalu terbilang cukup besar karena selain merenggut 7 korban jiwa, longsor yang terjadi juga mengakibatkan kerugian yang cukup besar dan mempengaruhi kondisi sosial warga setempat sampai saat ini.

B. Upaya Penanganan Korban Saat Terjadi Bencana Terhadap Keselamatan Masyarakat Maliwowo Kecamatan Angkona Kabupaten Luwu Timur

Sebelumnya harus kita ketahui bersama bahwa Indonesia memiliki wilayah yang luas dan terletak digaris khatulistiwa pada posisi silang antara dua benua dan dua samudra, berada pada wilayah yang memiliki kondisi geografis, geologis, hidrologis, dan demografis yang rawan terhadap terjadinya bencana dengan frekuensi yang cukup tinggi.

Indonesia sendiri berada diatas lempeng benua yang aktif, dijejari dengan deretan gunung api yang sangat aktif yang di sebut dengan Ring Of Fire. Bangsa Indonesia hidup berdekatan dengan berbagai sumber bencana.⁴⁶

Kerentanan Indonesia terhadap bencana di pengaruhi oleh berbagai faktor antara lain :

a. Faktor Geografi

Wilayah Indonesia yang terdiri dari ribuan pulau-pulau yang tersebar diantara Benua Asia dan Australiadan ditengah dua samudera mengakibatkannya rawan terhadap bencana. Pengaruh iklim, badai tropis, dan arus laut akan berpengaruh terhadap kerentanan bencana.

⁴⁶Soehatman Ramli, Pedoman Praktis Manajemen Bencana, (Jakarta, PT Dian Rakyat, 2010), h. 4.

Pantai-pantai yang memanjang sepanjang samudera menjadikan daerah Indonesia rawan terhadap bahaya gelombang pasang dan tsunami.

b. Faktor Geologi

Dari sisi Geologi, Indonesia juga merupakan kawasan yang rawan terhadap berbagai bencana, posisi geografis Indonesia terutama aspek geologi berpengaruh besar. Indonesia tempat bertemunya lempeng Australia, lempeng Asia, lempeng Pasifik, yang masing-masing mempunyai gerakan sendiri dengan arah berbeda dan saling bergeser. Kondisi ini mengakibatkan penumpukan energi yang jika tidak bisa ditahan lagi akan menimbulkan gempa.⁴⁷

c. Faktor Hidrometeorologi

Indonesia terdiri atas pulau-pulau yang dialiri oleh sungai-sungai yang besar dan beraliran deras. Curah hujan di Indonesia sebagai suatu kawasan tropis juga tergolong tinggi, khususnya dimusim penghujan. Kondisi ini menimbulkan kerawanan untuk menimbulkan bahaya banjir, tanah longsor atau galodo.

d. Faktor Demografi

Dari sudut pandang demografi, Indonesia dengan jumlah penduduk sangat besar 230 juta jiwa sangat rawan terhadap dampak suatu bencana.

Penduduk Indonesia juga bervariasi mulai dari wilayah padat seperti Pulau Jawa sampai ke area yang jarang seperti di Papua dan pulau-pulau terpencil lainnya. Kepadatan penduduk, di satu sisi mengakibatkan potensi kerawanan terhadap bencana sangat tinggi. Peristiwa tsunami di Aceh

⁴⁷⁴⁷Soehatman Ramli, Manajemen Bencana (Jakarta, PT Dian Rakyat, 2010), h. 5.

melanda kota Banda Aceh yang relatif padat penduduknya mengakibatkan korban menjadi lebih besar dan skala kerusakan menjadi lebih parah.⁴⁸

e. Faktor Lingkungan hidup

Faktor demografi juga berpengaruh terhadap aspek lingkungan hidup. Tidak dapat disangkal, sejak dasawarsa terakhir terjadi degradasi lingkungan hidup diberbagai tempat di Indonesia. Hutan mengalami kerusakan, daerah aliran sungai mengalami kerusakan ekologi sehingga banjir terjadi setiap musim hujan.

Penggunaan lahan, eksploitasi hutan, perubahan fungsi hutan untuk pertanian, pemukiman, dan pertambangan, eksploitasi sumber tambang baik didalam maupun di permukaan tanah semakin meningkat bahkan cenderung makin tidak terkendali. Kondisi ini mengakibatkan kerusakan lingkungan semakin berat. Hal ini mengakibatkan kerentanan terhadap bencana juga semakin tinggi.

Kasus tanah longsor, banjir, kebakaran hutan terjadi sepanjang tahun dan menimbulkan bencana sosial dan lingkungan yang luas. Kerusakan hutan di Indonesia juga tergolong tinggi. Menurut data Departemen Kehutanan, kerusakan hutan di Indonesia tahun 2008 mencapai rata-rata 1,08 juta ha per tahun.⁴⁹

Longsor merupakan gejala alam untuk mencapai kondisi kestabilan kawasan. Seperti halnya banjir, sebenarnya gerakan tanah merupakan bencana alam yang dapat di ramalkan kedatangannya, karena berhubungan dengan besar curah hujan.⁵⁰

⁴⁸Soehatman Ramli, Pedoman Praktis Manajemen Bencana (Jakarta, PT Dian Rakyat, 2010), h. 6.

⁴⁹Soehatman Ramli, Pedoman Praktis Manajemen Bencana (Jakarta, PT Dian Rakyat, 2010), h. 6.

⁵⁰Soehatman Ramli, Pedoman Praktis Manajemen Bencana (Jakarta, PT Dian Rakyat, 2010), h. 23.

Beberapa waktu yang lalu, tanah longsor kembali menerjang tanah air kita Indonesia tepatnya pada hari Jumat, 12 Mei 2017 bertempat di Desa Maliwowo Kecamatan Angkona Kabupaten Luwu Timur Sulawesi Selatan.

Adapun upaya yang dilakukan pemerintah maupun masyarakat dalam penanganan korban saat terjadi bencana tanah longsor di Desa Maliwowo Kecamatan Angkona Kabupaten Luwu Timur adalah Tanggap Darurat.

Tanggap darurat adalah serangkaian kegiatan yang dilakukan dengan segera pada saat kejadian bencana untuk menangani dampak buruk yang ditimbulkan, yang meliputi kegiatan penyelamatan dan evakuasi korban, harta benda, pemenuhan kebutuhan dasar, perlindungan, pengurusan pengungsi, penyelamatan, serta pemulihan prasarana dan sarana.⁵¹ Kondisi ini yang mana suatu keadaan saat terjadinya bencana, pada tahapan ini dimana harus bisa melakukan tindakan penyelamatan secara cepat dan efektif agar bisa mencegah korban jiwa semakin banyak. Dalam tahapan ini kita bisa menghubungi instansi terkait untuk bisa mengirimkan relawan dan tenaga medis ke lokasi bencana. Selain itu upaya evakuasi terhadap semua korban yang masih selamat juga perlu dilakukan.

Seperti hasil wawancara bersama Ibu Idiyana Sartian, St (selaku kepala seksi rekonstruksi bidang rehabilitasi rekonstruksi) BPBD Luwu Timur, yaitu :

“jadi kemarin itu waktu terjadi bencana di Desa Maliwowo kita langsung di kordinir oleh BNPB (Badan Nasional Penanggulangan Bencana) dari Jakarta itu ada 10 orang termasuk Deputi kedaruratan. Jadi waktu mereka datang itu hari kami langsung di beri petunjuk untuk membuat Posko Komando yang di ketuai langsung oleh Pak Sekda (Sekretaris Daerah). Kemudian instansi yang terkait di dalamnya yaitu BPBD sebagai koordinator, kemudian Dinas Sosial, Dinas PU, Dinas Perhubungan, Dinas Pertanian, Ketahanan pangan, Satpol PP, Kecamatan Angkona, dan Desa

⁵¹Soehatman Ramli, Pedoman Praktis Manajemen Bencana, (Jakarta, PT Dian Rakyat, 2010), h.35.

Maliwowo itu sendiri. Kemudian di bantu oleh Relawan-relawan dalam hal ini Tim SAR Sorowako, Tagana, PMI termasuk TNI-Polri”.⁵²

Sambungannya dalam wawancara pada kesempatan yang sama :

“jadi intinya ini bencana Maliwowo semua SKPD, semua Instansi-instansi ikut terlibat semua dek itu hari karena korban kan cukup banyak, 7 korban jiwa dan 16 rumah rusak parah. Perlu saya kasih tahu juga bahwa posko komando bencana Maliwowo itu 7 hari, jadi masa tanggap darurat waktu itu selama 7 hari lamanya”⁵³

Berdasarkan hasil wawancara bersama Ibu Idiyana Sartian ST. di atas dapat ditarik kesimpulan bahwa upaya yang pertama kali dilakukan pemerintah Kabupaten Luwu Timur pada saat terjadinya bencana di Desa Maliwowo adalah dengan membuat Posko komando yang dikordinir langsung oleh BNPB dan BPBD selaku Koordinator pada saat tanggap darurat yang di lakukan selama 7 hari.

Dan berikut ini adalah tindakan yang di lakukan dengan segera pada saat tanggap darurat dalam menangani bencana tanah longsor di Desa Maliwowo Kecamatan Angkona Kabupaten Luwu Timur, yakni :

a. Melakukan penyelamatan dan evakuasi korban

Evakuasi korban bencana adalah salah satu program yang dapat memudahkan masyarakat yang terdampak bencana untuk segera keluar dari zona terdampak yang membahayakan keselamatan jiwa. Untuk itu sangat di butuhkan rencana evakuasi yang dapat segera di tempuh oleh para korban di wilayah bencana. Rencana evakuasi selayaknya merupakan jalur bebas yang sudah di perhitungkan sebelumnya, misalnya bila terjadi tsunami, maka jalur bebasnya adalah menuju ke arah dataran yang lebih tinggi. Bila terjadi gempa bumi maka jalur bebasnya adalah ke arah tanah lapang. Contoh lain bila bencana yang

⁵²Idiyana Sartian ST, (38 Tahun), Kepala Seksi Rekonstruksi Bidang Rehabilitasi Rekonstruksi BPBD, Wawancara. Malili, 26 September 2018

⁵³Idiyana Sartian ST, (38 Tahun), Kepala Seksi Rekonstruksi Bidang Rehabilitasi Rekonstruksi BPBD, Wawancara. Malili, 26 September 2018

melanda adalah banjir maka jalur bebasnya adalah jalur khusus yang di siapkan, misalnya jalan raya yang lebih tinggi untuk memudahkan pengaturan korban. Rencana evakuasi juga selayaknya memiliki skala prioritas, misalnya yang di evakuasi pertama kali adalah para anak-anak, orang tua, ibu hamil, dan lain-lain.⁵⁴

Berikut paparan hasil wawancara bersama Bapak Muhammad Jumardin S.E selaku Sekretraris BPBD Luwu Timur dalam upaya-upayanya menyelamatkan dan mengevakuasi korban bencana :

“Pada masa tanggap darurat, kami melakukan proses pencarian atau mengevakuasi korban longsor. Selain itu kita juga memberikan kebutuhan dasar, memberikan perlindungan pada korban serta melakukan pemulihan sarana dan prasarana yang rusak di bantu oleh instanti-institusi terkait seperti Dinas Perhubungan, Dinas PU, Dinas Sosial dll”⁵⁵

Senada juga di utarakan oleh Bapak Hasdar selaku Kepala Desa Maliwowo, bahwa:

“kami berusaha menyelamatkan korban yang tertimpa material longoran sebelum menyelamatkan harta benda dengan peralatan sekedarnya seperti senso (mesin gergaji), parang, cangkul juga menggunakan tangan kosong”⁵⁶

b. Pemenuhan Kebutuhan Dasar

Dalam kondisi bencana, kemungkinan besar semua sarana umum, sanitasi dan logistik mengalami kehancuran atau sekurangnya terputus. Untuk itu, salah satu langkah yang harus di lakukan adalah memberikan layanan kebutuhan dasar seperti pangan dan papan.⁵⁷

Berikut hasil wawancara bersama Ibu Catur Dyan Sintawati (selaku Kepala Bidang Perlindungan dan Jaminan Sosial) di Dinas Sosial :

⁵⁴Aisyah Rahman, Budaya Keselamatan dan Manajemen Mitigasi Bencana di Indonesia, (Alauddin Univercity Press), h.26.

⁵⁵Muh. Jumardin SE, (41 Tahun), Sekretaris BPBD, wawancara. Malili, 25 September 2018

⁵⁶Hasdar, (34 Tahun), Kepala Desa Maliwowo, wawancara. Angkona 29 September 2018

⁵⁷Soehatman Ramli, Pedoman Praktis Manajemen Bencana (Jakarta, PT Dian Rakyat,2010),h.36.

“jadi kita itu memang ada gudang yang khusus untuk korban bencana, itu sebenarnya dari Kementrian tapi ada juga dari APBD Luwu Timur. Jadi kemarin itu ada Makanan, pakean berupa kain-kain panjang, baju sekolah trus kami disana juga didirikan dapur umum untuk memberi makan korban dan para relawan”⁵⁸

c. Perlindungan terhadap kelompok rentan

Salah satu prioritas dalam penyelamatan korban bencana adalah kelompok yang di kategorikan rentan, misalnya anak-anak, orang tua, cacad, pasien di rumah sakit dan kau lemah lainnya. Mereka perlu di bantu terlebih dahulu dan di evakuasi ke tempat yang lebih aman sehingga tidak menambah jumlah korban bencana.⁵⁹

Berikut paparan hasil wawancara bersama Bapak Muhammad Jumardin S.E selaku Sekretraris BPBD Luwu Timur :

“hari itu kami membuat tenda pengungsian didua titik lokasi yang agak jauh dari lokasi longsor, yaitu satu disebelah utara lokasi longsor dan satu lagi disebelah selatan lokasi. Warga sekitar lokasi kami amankan untuk mengantisipasi terjadinya longsor susulan.”⁶⁰

d. Pemulihan dengan segera Prasarana dan Sarana Vital

Tim tanggap darurat juga bertugas untuk segera memulihkan kondisi prasarana yang mengalami kerusakan akibat bencana seperti saluran air minum, listrik, dan telepon.

Sarana vital ini sangat menentukan dalam mendukung upaya pemulihan dan penyelamatan korban bencana.⁶¹

Berdasarkan hasil wawancara bersama bapak Hasyim selaku sekretaris Dinas PU Kabupaten Luwu Timur :

⁵⁸Catur Dyan Sintawati, (36 Tahun), Kepala Bidang Perlindungan dan Jaminan Sosial, Malili, 26 September 2018

⁵⁹Soehatman Ramli, Pedoman Praktis Manajemen Bencana (Jakarta, PT Dian Rakyat,2010),h.36.

⁶⁰Muh. Jumardin SE, (41 Tahun), Sekretaris BPBD, wawancara. Malili, 25 September 2018

⁶¹Soehatman Ramli, Pedoman Praktis Manajemen Bencana (Jakarta, PT Dian Rakyat,2010),h.37.

“waktu itu jalur lalu lintas dalam kondisi terputus karena tertimbun material longsor sepanjang 150 meter, jadi untuk membuka jalur itu kami mengirim beberapa alat berat seperti Dozer, Becco, dan mobil tronton untuk mengangkut alat berat bantuan dari perusahaan tambang (PT Vale)”.⁶²

Berdasarkan hasil wawancara di atas dapat disimpulkan bahwa dalam masa tanggap darurat yang dilakukan selama satu minggu dengan membuat posko komando adalah menyelamatkan dan mengevakuasi korban, melakukan pemenuhan kebutuhan dasar, memberikan pengamanan dan memulihkan prasarana dan sarana yang rusak, dalam hal ini adalah membuka jalur lalu lintas yang tertimbun material longsor.

C. Upaya Penanganan Korban Pascabencana Terhadap Keselamatan Masyarakat Maliwowo Kecamatan Angkona Kabupaten Luwu Timur

Kondisi pascabencana adalah keadaan suatu wilayah dalam proses pemulihan setelah terjadinya bencana. Pada kondisi ini dipelajari langkah apa yang dilakukan oleh berbagai pihak terkait dalam hal upaya untuk mengembalikan tatanan masyarakat seperti semula sebelum terjadinya bencana.⁶³

Berdasarkan hasil penelitian, ada beberapa upaya-upaya yang dilakukan pemerintah ataupun masyarakat setempat dalam penanganan korban pasca bencana tanah longsor di Desa Maliwowo Kecamatan Angkona Kabupaten Luwu Timur.

Setelah bencana terjadi dan setelah proses tanggap darurat dilewati, maka langkah-langkah atau upaya-upaya yang dilakukan Pemerintah adalah melakukan rehabilitasi dan rekonstruksi.

⁶²Hasyim, (43 Tahun), Sekretaris Dinas PU, Malili, 26 September 2018

⁶³Aisyah Rahman, Budaya Keselamatan dan Manajemen Mitigasi Bencana di Indonesia, (Alauddin University Press), h.17.

Rekonstruksi dan rehabilitasi setelah bencana terjadi adalah hal yang paling signifikan bagi pemulihan daerah dan korban bencana. Di wilayah yang bencananya berdampak hingga meluluh-lantakkan perekonomian dan kehidupan social kemasyarakatan, perencanaan rekonstruksi dan rehabilitasi seharusnya dapat di lakukan dengan komprehensif, sehingga dapat membantu masyarakat terdampak bencana untuk bangkit dan termotivasi untuk maju lebih berkualitas dari kehidupan mereka sebelum bencana.⁶⁴

Berikut ini adalah upaya-upaya yang dilakukan dalam penanganan korban pascabencana terhadap keselamatan masyarakat Maliwowo Kecamatan Angkona Kabupaten Luwu Timur, antara lain :

1. Rehabilitasi

Rehabilitasi adalah perbaikan dan pemulihan semua aspek pelayanan publik atau masyarakat sampai tingkat yang memadai pada wilayah pascabencana dengan sasaran utama untuk normalisasi atau berjalannya secara wajar semua aspek pemerintahan dan kehidupan masyarakat pada wilayah pascabencana.

Di tingkat industri atau perusahaan, fase rehabilitasi di lakukan untuk mengembalikan jalannya operasi perusahaan seperti sebelum bencana terjadi. Upaya rehabilitasi misalnya memperbaiki peralatan yang rusak dan memulihkan jalannya perusahaan seperti semula.

Seperti hasil wawancara bersama Ibu Idiyana Sartian.St (selaku kepala seksi rekonstruksi bidang rehabilitasi rekonstruksi) BPBD Luwu Timur, yaitu :

“setelah masa tanggap darurat selesai selama 7 hari, kita menetapkan masa transisi pemulihan selama 3 bulan. Setelah 3 bulan masih bisa di perpanjang lagi selama belum di tangani”⁶⁵.

⁶⁴Aisyah Rahman, Budaya Keselamatan dan Manajemen Mitigasi Bencana di Indonesia, (Alauddin Univercity Press), h.26.

⁶⁵Idiyana Sartian ST, (38 Tahun), Kepala Seksi Rekonstruksi Bidang Rehabilitasi Rekonstruksi BPBD, Wawancara. Malili, 26 September 2018

Dalam proses rehabilitasi pascabencana di Desa Maliwowo Kecamatan Angkona Kabupaten Luwu Timur beberapa waktu yang lalu, Tim terpadu rehabilitasi dan rekonstruksi bencana longsor pimpinan wilayah Muhammadiyah Sulawesi Selatan yang dipimpin oleh Dr. Furqan juga ikut andil dan berpartisipasi dalam proses rehabilitasi pascabencana Desa Maliwowo. Selain itu, Tim Terpadu rehabilitasi dan rekonstruksi juga memberikan ratusan buah Al Qur'an dan buku-buku bacaan lainnya. Juga alat-alat olahraga seperti bola, raket dll. Tim juga memberikan 5 buah karpet masjid dan merampungkan plasteran lantai masjid Raodah binaan Muhammadiyah. Beberapa bantuan di atas di serahkan langsung oleh ketua Tim Dr. Furqan kepada ketua PDM Luwu Timur Ir. Firnandes Ali untuk diserahkan ke pengungsi korban longsor Desa Maliwowo Kecamatan Angkona Kabupaten Luwu Timur.

Seperti hasil wawancara bersama Bapak Hasdar selaku Kepala Desa Maliwowo, yakni :

“kalau tidak salah sekitar seminggu setelah bencana, kami di kunjungi oleh Tim Rehabilitasi Bencana Sul-Sel melihat lokasi bencana dan menemui beberapa korban di tenda pengungsian. Selain itu mereka juga membawa beberapa bantuan kebutuhan dasar yang di berikan langsung kepada korban di lokasi pengungsian pada saat itu juga”⁶⁶

Dalam proses pemulihan atau rehabilitasi pascabencana longsor, pemerintah daerah khususnya Dinas Sosial menangani beberapa korban yang berdampak psikologis akibat bencana alam berupa tanah longsor yang telah menimpa tempat tinggalnya.

Hal tersebut di atas sesuai dengan yang di katakan oleh Ibu Catur Dyan Sintawati selaku Kepala Bidang Perlindungan dan Jaminan Sosial di Dinas Sosial, yaitu :

⁶⁶Hasdar, (34 Tahun), Kepala Desa Maliwowo, wawancara. Angkona 29 September 2018.

“jadi ada kejadian dimana seorang bapak yang berusaha menolong korban longsor tiba-tiba korban yang akan di tolong langsung di timbun longsor. Habis itu dia seperti orang ling-lung, suka melamun, dan sebagainya. Setelah itu mungkin sebulan atau dua bulan kalau saya tidak salah keluarganya melapor kesini (Dinas Sosial) kondisinya semakin parah, dengan istrinya pun sudah tidak ingat dia ngamuk-ngamuk dan ahirnya kami bawa dia ke Rumah Sakit Dadi di makassar untuk pemulihan”⁶⁷

Penjelasan dari beberapa informan di atas adalah beberapa upaya-upaya yang dilakukan pada masa rehabilitasi pasca terjadinya bencana longsor di Desa maliwowo Kecamatan Angkona Kabupaten Luwu Timur.

2. Rekonstruksi

Rekonstruksi adalah pembangunan kembali semua prasarana dan sarana, kelembagaan pada wilayah pascabencana, baik pada tingkat pemerintahan maupun masyarakat dengan sasaran utama tumbuh dan berkembangnya kegiatan perekonomian, sosial dan budaya, tegaknya hukum dan ketertiban, dan bangkitnya peran serta masyarakat dalam segala aspek kehidupan masyarakat pada wilayah pascabencana.

Proses rekonstruksi tidak mudah dan memerlukan upaya keras dan terencana dan peran serta semua anggota masyarakat. Sebagai contoh, rekontruksi Aceh pasca tsunami memerlukan waktu tidak kurang dari 5 tahun agar kondisi fisik dan mental, lingkungan dan teknis, serta prasarana ekonomi dibangun kembali dan di harapkan akan lebih baik di banding kondisi sebelum bencana.⁶⁸

Berdasarkan hasil penelitian, upaya-upaya yang di lakukan pemerintah dalam masa transisi pemulihan, dalam hal ini rekonstruksi adalah memberikan

⁶⁷Catur Dyan Sintawati, (36 Tahun), Kepala Bidang Perlindungan dan Jaminan Sosial, Malili, 26 September 2018.

⁶⁸Soehatman Ramli, Pedoman Praktis Manajemen Bencana (Jakarta, PT Dian Rakyat,2010),h.38.

bantuan rumah bagi para korban longsor yang tidak lagi memiliki rumah dikarenakan hancur diterpa material longsor.

Seperti hasil wawancara bersama Bapak Muhammad Jumardin S.E selaku Sekretraris BPBD Luwu Timur, yakni :

“terkait dengan pembangunan ulang, kami buat proposal Alhamdulillah proposalnya kami masuk di pusat. Kami minta 20 unit rumah bantuan yang kemudian akan kami salurkan bantuan itu kepada korban longsor itu sendiri”.⁶⁹

Berdasarkan hasil wawancara di atas dapat di simpulkan bahwa dalam masa transisi pemulihan dalam hal ini rekonstruksi, upaya yang di lakukan oleh pemerintah adalah memberikan bantuan rumah bagi para korban longsor itu sendiri.

D. Kendala Dalam Sistem Penanganan Korban Saat Bencana dan Pasca Bencana Terhadap Keselamatan Masyarakat Maliwowo Kecamatan Angkona Kabupaten Luwu Timur

Berdasarkan hasil penelitian, ada beberapa kendala yang dialami dalam proses penanganan korban pasca bencana baik itu yang di alami oleh pemerintah maupun masyarakat Maliwowo itu sendiri, yaitu:

1. Tahap Tanggap Darurat

Berdasarkan hasil penelitian, ada beberapa kendala yang menjadi faktor penghambat dalam menangani korban saat terjadi bencana longsor di Desa Maliwowo Kecamatan Angkona Kabupaten Luwu Timur pada saat masa tanggap darurat, hal tersebut di atas di jelaskan pada saat melakukan

⁶⁹Muh. Jumardin SE, (41 Tahun), Sekretaris BPBD, wawancara. Malili, 25 September 2018

wawancara dengan informan Bapak Hasdar selaku Kepala Desa Maliwowo yakni :

”Ada satu kejadian yang tidak bisa saya lupa sampai saat ini, ada saya punya warga dalam kondisi terjepit reruntuhan rumah, saya mau tarik tangannya tapi dia bilang jangan ki tarik ka Pakde, patah kaki ku. Karna minimnya peralatan yang ada sehingga kami tidak bisa menyelamatkan beliau dan turunlah longsor susulan itu menimbun beliau bersama cucunya”⁷⁰

Hal serupa juga di katakan oleh Bapak Sandi salah satu korban bencana tanah longsor dalam wawancaranya :

“anak saya tertimbun material longsor selama hampir 3 jam gara-gara tanah dari atas tidak mau brhenti trun, setiap warga berusaha menolong suara tanah dari atas terdengar dan warga lari lagi, begitu terus sampai hampir 3 jam”⁷¹

Berdasarkan hasil wawancara tersebut dapat disimpulkan bahwa yang menjadi kendala dalam proses penyelamatan dan evakuasi korban bencana tanah longsor yang terjadi di Desa Maliwowo Kecamatan Angkona Kabupaten Luwu Timur adalah faktor cuaca dimana pada proses penyelamatan dan evakuasi korban dalam kondisi hujan sehingga material longsor masih terus berjatuhan. Kemudian dari peralatan yang kurang memadai sehingga dalam proses penyelamatan dan evakuasi korban menjadi terhambat.

Berdasarkan hasil penelitian, kendala-kendala dalam tahap tanggap darurat juga di alami dalam proses pemenuhan kebutuhan dasar, perlindungan terhadap kelompok rentan dan pemulihan prasarana dan sarana yang rusak.

a. Pemenuhan Kebutuhan Dasar

⁷⁰Hasdar, (34 Tahun), Kepala Desa Maliwowo, wawancara. Angkona 29 September 2018

⁷¹Bapak Sandi, (49 Tahun), korban bencana tanah longsor Desa Maliwowo, wawancara. Angkona 29 September 2018

Kendala yang dialami pada saat pemenuhan kebutuhan dasar, sebagaimana dalam hasil wawancara bersama Ibu Catur Dyan Sintawati (selaku Kepala Bidang Perlindungan dan Jaminan Sosial) di Dinas Sosial :

“pada saat pemenuhan kebutuhan dasar untuk korban bencana longsor yang terjadi kemarin kami sempat terkendala dalam proses pemberian kebutuhan dasar di karenakan tenda pengungsian terbagi dalam dua titik lokasi karena terputusnya jalan raya sehingga untuk mendistribusikan kebutuhan itu kami harus memutar lewat jalan lain”.⁷²

b. Perlindungan terhadap kelompok rentan

Kendala yang di alami pada saat memberikan perlindungan terhadap kelompok rentan, sebagaimana dalam hasil wawancara bersama Bapak Muhammad Jumardin S.E selaku Sekretraris BPBD Luwu Timur :

“kalau dalam memberikan perlindungan itu sendiri, mungkin kemarin itu kita terkendala di penempatan lokasi dek. Jadi maunya kami kemarin, lokasi pengungsian itu cukup satu titik lokasi, tapi material longsor memutuskan jalur lalulintas jadi kami buat dua titik lokasi. Satu lokasi di sebelah timur longsor dan satu lagi di sebelah barat lokasi longsor”.⁷³

c. Pemulihan dengan segera Prasarana dan Sarana Vital

Kendala yang di alami pada saat pemulihan sarana dan prasarana yang rusak akibat terjadinya longsor pada masa tanggap darurat, sebagaimana dalam hasil wawancara bersama Bapak Hasyim selaku Sekretraris Dinas PU Luwu Timur :

“jadi kami di PU ini bagaimana upayanya supaya jalur lalulintas bisa terbuka, karena kondisi belum tersistimatis komando akhirnya pekerja-pekerja disitu dalam upaya menangani longsor ini tidak terarah. Yahh mungkin itu salah satu kendala yang kita hadapi pada waktu itu”.⁷⁴

⁷²Catur Dyan Sintawati, (36 Tahun), Kepala Bidang Perlindungan dan Jaminan Sosial, Malili, 26 September 2018

⁷³Muh. Jumardin SE, (41 Tahun), Sekretaris BPBD, wawancara. Malili, 25 September 2018

⁷⁴Hasyim, (43 Tahun), Sekretaris Dinas PU, Malili, 26 September 2018

Berdasarkan hasil penelitian di atas dapat disimpulkan bahwa kendala-kendala yang dihadapi dikarenakan kurangnya komunikasi serta terputusnya jalur lalulintas sehingga lokasi longsor terbagi menjadi dua lokasi.

2. Pascabencana

a. Rehabilitasi

Berikut adalah kendala yang dialami dalam proses rehabilitasi pasca bencana di Desa Maliwowo Kecamatan Angkona Kabupaten Luwu Timur.

Berikut paparan hasil wawancara bersama informan Bapak Hasdar selaku Kepala Desa Maliwowo, yaitu :

“kalau kendala dalam proses pemulihan mungkin belum terealisasinya bantuan rumah yang di janjikan oleh pemerintah, padahal bencana yang terjadi sudah berjalan dua tahun. Tapi kemarin sudah komunikasi dengan Pak Bupati Luwu Timur beliau katakan bantuan itu di targetkan akan terealisasikan diawal tahun 2019”.⁷⁵

Sambungannya dikatakan Bapak Hasdar pada saat wawancara pada kesempatan yang sama :

”yang lebih sulit itu pemulihan psikologisnya, apalagi kalau musim hujan tiba. Biasa itu kan ada keluarga saya di dekat lokasi longsor itu, jadi kalau musim hujan tiba, mobil pribadi ku itu ku balik memangmi karena biasa langsung menelpon di suruh jemput, takut tinggal disana kalau hujan”.⁷⁶

Senada juga dikatakan oleh Ibu Catur Dyan Sintawati (selaku Kepala Bidang Perlindungan dan Jaminan Sosial) di Dinas Sosial dalam wawancaranya :

“kemarin itu kita termasuk distribusi bantuan barang-barang, namanya korban itu kan secara psikologis mereka itu ada kayak tekanan semisal trauma yaa,, jadi sempat ada konflik antara mereka melihat bantuan yang

⁷⁵Hasdar, (34 Tahun), Kepala Desa Maliwowo, wawancara. Angkona 29 September 2018

⁷⁶Hasdar, (34 Tahun), Kepala Desa Maliwowo, wawancara. Angkona 29 September 2018

belum tersalurkan yang di kantor desa. Mungkin itu salah satu masalah yang muncul pada waktu itu”⁷⁷

Berdasarkan pemaparan hasil wawancara bersama informan di atas dapat di tarik kesimpulan bahwa kendala-kendala yang dihadapi pada saat proses pemulihan salah satunya adalah bantuan yang pernah di janjikan oleh pemerintah daerah yaitu dalam bentuk rumah siap huni. Kemudian di samping itu kendala yang muncul dalam proses pemulihan adalah psikologi warga Desa Maliwowo dimana ketika hujan turun, warga yang tinggal di dekat lokasi longsor merasa ketakutan dan berbondong-bondong pindah ke rumah keluarga yang agak jauh dari lokasi longsor.

b. Rekonstruksi

Berikut adalah kendala yang dialami dalam proses rekonstruksi pasca bencana di Desa Maliwowo Kecamatan Angkona Kabupaten Luwu Timur.

Berikut adalah paparan hasil wawancara bersama Ibu Catur Dyan Sintawati (selaku Kepala Bidang Perlindungan dan Jaminan Sosial) di Dinas Sosial dalam wawancara-nya :

”kan BNPB membuat rumah, memberikan bantuan ramuan rumah seperti pasir, batu, semen dll. Nah kita kemarin mengajukan proposal untuk isi hunian seperti prabot dll. Dan untuk bantuan rumah itu sendiri harus di bangun di lahan mereka masing-masing, mungkin itu kendalanya kalau tidak punya lahan tidak bisa dapat bantuan rumah”.⁷⁸

Senada juga di katakan Ibu Idiana selaku BPBD Luwu Timur dalam wawancaranya, yakni :

”kemarin itu dek kami sempat terkendala pada saat pendataan bantuan rumah. maunya pemerintah, memberikan bantuan rumah pada

⁷⁷ Catur Dyan Sintawati, (36 Tahun), Kepala Bidang Perlindungan dan Jaminan Sosial, Malili, 26 September 2018

⁷⁸ Catur Dyan Sintawati, (36 Tahun), Kepala Bidang Perlindungan dan Jaminan

satu lokasi tapi para korban ini yang tidak mau di buatkan rumah satu lokasi dengan alasan jauh dari kebunnya/wilayah kerjanya”⁷⁹

Berdasarkan hasil penelitian di atas dapat disimpulkan bahwa kendala-kendala yang di hadapi dalam masa transisi pemulihan dalam hal ini rehabilitasi adalah dari segi psikologis, dimana rasa ketakutan itu masih ada sampai saat ini meskipun kejadian itu sudah hampir dua tahun yang lalu. Sedangkan dari rekonstruksi, kendala-kendala yang muncul dikarenakan lokasi rumah mereka yang sebelumnya tidak bisa lagi ditempati sehingga mereka harus mencari lahan baru untuk dilakukan pembangunan rumah bantuan dari pemerintah.

⁷⁹Idiyana Sartian ST, (38 Tahun), Kepala Seksi Rekonstruksi Bidang Rehabilitasi Rekonstruksi BPBD, Wawancara. Malili, 26 September 2018

BAB V

PENUTUP

A. Kesimpulan

Berdasarkan hasil observasi, wawancara dengan beberapa informan, penelitian di lokasi dan beberapa dokumentasi, dapat disimpulkan bahwa:

1. Beberapa upaya yang dilakukan dalam penanganan bencana terutama yang dilakukan oleh BPBD Kabupaten Luwu Timur sudah berjalan dengan bagus karena upaya-upaya yang dilakukan juga melibatkan Pemerintah Kabupaten Luwu Timur ditambah lagi dengan solidaritas masyarakat Luwu Timur terutama Kecamatan Angkona dalam menangani bencana yang terjadi.
2. Upaya-upaya yang dilakukan dalam penanganan bencana tanah longsor adalah upaya yang sudah tersusun secara struktur meskipun upaya-upaya itu disusun pada saat bencana tanah longsor itu terjadi. Adapun upaya-upaya yang dilakukan dalam Penanganan Korban Pascabencana Terhadap Keselamatan Masyarakat Maliwowo Kecamatan Angkona Kabupaten Luwu Timur adalah :
 - a. Masa Tanggap Darurat :
 1. Menyelamatkan dan mengevakuasi korban
 2. Melakukan pemenuhan kebutuhan dasar
 3. Melakukan perlindungan terhadap kelompok rentan, dan
 4. Melakukan pemulihan sarana dan prasarana yang rusak
 - c. Masa Transisi Pemulihan :

Berdasarkan hasil penelitian, ada beberapa upaya-upaya yang dilakukan pemerintah Luwu Timur pada masa transisi pemulihan pascabencana bencana alam yang terjadi di Desa Maliwowo Kecamatan Angkona Kabupaten Luwu Timur, yaitu :

- a. Rehabilitasi, dan
 - b. Rekonstruksi
3. Berdasarkan hasil penelitian dapat diketahui kendala-kendala yang di alami dalam menangani bencana longsor yang terjadi di Desa Maliwowo Kecamatan Angkona Kabupaten Luwu Timur yaitu sebagai berikut :
- a. Pada masa tanggap darurat, kendala yang di hadapi yaitu saat melakukan penyelamatan dan evakuasi korban di karenakan cuaca dalam keadaan tidak baik sehingga dalam proses evakuasi korban dan penyelamatan sedikit terhambat.
 - b. Pada masa transisi pemulihan pasca bencana, kendala yang di hadapi yaitu kondisi psikologi warga Maliwowo dimana warga yang tinggal di sekitar kawasan merasa Was-was ketika hujan turun. Selain itu, kendala yang di hadapi dalam masa pemulihan sekarang ini yaitu belum tersalurkannya bantuan perumahan yang sudah di janjikan oleh pemerintah.

B. Implikasi Penelitian

Berdasarkan kesimpulan tersebut di atas, maka adapun implikasi dalam penelitian, adalah:

1. Upaya pemerintah BPBD maupun instansi-instansi terkait yang telah dilakukan agar lebih diperhatikan dan dikembangkan kepada masyarakat Kabupaten Luwu Timur khususnya kepada Masyarakat Desa Maliwowo Kecamatan Angkona Kabupaten Luwu Timur.
2. Pemerintah Badan Penanggulangan Bencana Daerah (BPBD) juga instansi-instansi terkait harus tetap konsisten dalam melaksanakan tugasnya dan tetap konsisten dan terus tingkatkan kualitas dan kuantitas yang bisa membanggakan rakyat.

DAFTAR PUSTAKA

- Dedi Hermon, *Geografi Bencana Alam*. (Jakarta, Rajawali Pers, 2015)
- Departemen Sosial RI. (2008). *Undang-undang Republik Indonesia Nomor 24 tahun 2007 tentang Penanggulangan Bencana*. Jakarta; Dirjen Bantuan dan Jaminan Sosial.
- Dede Kuswanda, (2009) *Strategi Penanggulangan Resiko Bencana* Cet.1; Bandung: STKSPess Bandung.
- Indrawadi Tamin, (2005) *Pedoman penanganan pasca bencana*. Jakarta cet. BAKORNAS PBP.
- Darmanto, (2006). “*Pengalaman dari Penanganan Bencana Alam di Yogyakarta*.”. Makalah RAPI V. Surakarta: Fakultas Teknik UMS.
- Lexy. J. Moleong, *Metode Penelitian Kualitatif*, (Bandung: Rosdakarya, 2007)
- Nurjannah, dkk, *Manajemen Bencana*.
- Usman Jasad, *Dakwah dan Komunikasi Transformatif*, (Cet. I; Makassar: Alauddyn University press, 2011)
- <https://ilmugeografi.com/astronomi/iklim-indonesia/amp> (22 Desember 2017)
- <https://nasional.tempo.co/read/874849/longsor-di-luwu-timur-sedikitnya-tujuh-orang-dinyatakan-meninggal>
- Kementrian Agama RI, *Al Qur'an dan Terjemahnya*, (Bandung: CV. Jumanatul'Ali-ART(J-ART), 2011)
- Prof. Dr. Nashir bin Sulaiman Al-Umar, Dr. Umar bin Abdullah Al- Muqbil, Dr. Muhammad bin Abdul Aziz Al-Khudairi dkk. *SMS Tadabbur Al-Qur'an* (surabaya: Pustaka eLBA, 2009),

<http://leblancetnoir.blogspot.co.id/2010/12/penyelenggaraan-penanggulangan-bencana.html>

<https://id.wikipedia.org/wiki/Sistem>. 13-4-2018

<https://id.wikipedia.org/wiki/Keselamatan>

<https://www.bnpb.go.id/home/definisi.html>. 19-4-2018.

UNRWA Field Office Gaza (tanpa tahun). *Community Mental Health Programme*.

Bisa diakses melalui: <http://www.unrwa.org>

Maksudi, Beddy Iriawan *Sistem Politik Indonesia* (Jakarta, Rajawali Pers, 2013)

Nurul Zuriyah, *Metodologi Penelitian Sosial Dan Pendidikan* (Cet. III; Jakarta: PT Bumi Aksara, 2009).

Husaini Usman, *Metodologi Penelitian Sosial* (Cet.1:Jakarta: PT. Bumi Aksara, 2008).

Bungin, M. Burhan *Penelitian Kualitatif* (Cet. II; Jakarta: Kencana Prenada Media Group, 2008).

Irwan Soehartono, *Metode Penelitian Sosial* (Cet. VII; Bandung: PT. Remaja Rosdakarya, 2008).

Burhan Bungin, *Metodologi Penelitian Kualitatif* (Cet: 8, Jakarta: PT Rajagrafindo Persada, 2011).

Sugiyono, *Metode Penelitian Kuantitatif Kualitatif* (Bandung: Alfabeta, 2009).

Nonci, M. Hajir *Sosiologi Agama*,(Makassar Alauddin University Press, 2014)

Patton, Michel Quin. *Qualitative Reseach and Evaluction Method*,(london Sage Publications 2006)

Suharsimi Arikunto. *Prosedur Penelitian: Suatu Pendekatan Praktik*,(Jakarta: Rineka Cipta,2010)

Sugiyono, *Metode Penulisan Kualitatif*, (Cet V:Bandung Alfabeta,2009)

Nasution, "Metode Penulisan Naturalistik".

Yunia Indah, "kandungan dari Qur'an Surah Ar Ruum Ayat 41-42",

<https://yuniaindah.wordpress.com/3013/08/20/qs-ar-ruum-ayat-41-41/> (20

Juli 2018).

Fitriana, Anisyah, S.SI, dkk. *Modul Pendidikan Agama Islam Untuk SMK Kelas*

XI. Solo:CV Haka Mj

Suharsimi Arikunto, *Prosedur Penelitian Suatu Pendekatan Praktik*,

Sumadi Suryabrata, *Metode Penelitian* (Jakarta:Rajawali, 1987


Ramli, Soehatman. *Pedoman Praktis Manajemen Bencana*, (Cet I Jakarta;

PT.Dian Rakyat, 2008).

Rahman, Aisyah. *Budaya Keselamatan dan Manajemen Mitigasi Bencana di*

Indonesia, (Alauddin Univercity Press)

LAMPIRAN-LAMPIRAN



PEMERINTAH PROVINSI SULAWESI SELATAN
DINAS PENANAMAN MODAL DAN PELAYANAN TERPADU SATU PINTU
BIDANG PENYELENGGARAAN PELAYANAN PERIZINAN

Nomor : 5649/S.01/PTSP/2018
Lampiran :
Perihal : **Izin Penelitian**

KepadaYth.
Bupati Luwu Timur

di-
Tempat

Berdasarkan surat Dekan Fak. Dakwah dan Komunikasi UIN Alauddin Makassar Nomor : B-3983/DU.I/TL.00/08/2018 tanggal 30 Agustus 2018 perihal tersebut diatas, mahasiswa/peneliti dibawah ini:

Nama : **HERU CAHYADI**
Nomor Pokok : 50300114082
Program Studi : PMI-Kesos
Pekerjaan/Lembaga : Mahasiswa(S1)
Alamat : Jl. H.M.Yasin Limpo No. 36, Samata

Bermaksud untuk melakukan penelitian di daerah/kantor saudara dalam rangka penyusunan Skripsi, dengan judul :

" SISTEM PENANGANAN KORBAN PASCABENCANA TERHADAP KESELAMATAN MASYARAKAT BALIWOWO KECAMATAN WANGKONA "

Yang akan dilaksanakan dari : Tgl. **03 September s/d 03 Oktober 2018**

Sehubungan dengan hal tersebut diatas, pada prinsipnya kami *menyetujui* kegiatan dimaksud dengan ketentuan yang tertera di belakang surat izin penelitian.

Demikian Surat Keterangan ini diberikan agar dipergunakan sebagaimana mestinya.

Diterbitkan di Makassar
Pada tanggal : 30 Agustus 2018

A.n. GUBERNUR SULAWESI SELATAN
KEPALA DINAS PENANAMAN MODAL DAN PELAYANAN TERPADU SATU
PINTU PROVINSI SULAWESI SELATAN
Selaku Administrator Pelayanan Perizinan Terpadu

A. M. YAMIN, SE., MS.

Pangkat : Pembina Utama Madya
Nip : 19610513 199002 1 002

Tembusan Yth
1. Dekan Fak. Dakwah dan Komunikasi UIN Alauddin Makassar di Makassar

SIMAP PTSP 30-08-2018



Jl. Bougenville No.5 Telp. (0411) 441077 Fax. (0411) 448936
Website : <http://p2itbkpmd.sulselprov.go.id> Email : p2t_provsulsel@yahoo.com
Makassar 90222





**PEMERINTAH KABUPATEN LUWU TIMUR
DINAS PENANAMAN MODAL DAN PELAYANAN
TERPADU SATU PINTU**

Jalan Soekarno Hatta Telp. 082 282 997 755

Website: kppt-luwutimurkab.go.id Email: kppt@luwutimurkab.go.id

MALILI, Kode pos 92981

Malili, 20 September 2018

Nomor : 235/DPMPTSP/IX/2018
Lampiran : -
Perihal : *Izin Penelitian*

Yth. Kepada
Camat Angkona
Kab. Luwu Timur
Di -
Tempat

Berdasarkan surat dari Dekan Fakultas Dakwah dan Komunikasi UIN Alauddin Makassar Nomor : 5649/S.01/PTSP/2018, tanggal 30 Agustus 2018, tentang Permohonan Izin Penelitian dan Pengambilan Data.

Dengan ini disampaikan bahwa yang namanya tersebut dibawah ini :

Nama : **HERU CAHYADI**
NIMN : 50300114082
Tempat/Tgl Lahir : Margolembo / 30-04-1995
Program Studi : PMI-Kesos
Pekerjaan/Lembaga : Mahasiswa (S1)
Alamat : Jl. H.M.Yasin Limpo No. 36 Samata

Bermaksud untuk melakukan Penelitian di Instansi Bapak / Ibu dalam rangka pelaksanaan Penyusunan Skripsi dengan judul :

"SISTEM PENANGANAN KORBAN PASCABENCANA TERHADAP KESELAMATAN MASYARAKAT BALIWOWO KECAMATAN ANGKONA".

akan dilaksanakan dari : **03 September s/d 03 Oktober 2018**

Sehubungan dengan hal tersebut di atas pada prinsipnya Pemkab Luwu Timur dapat menyetujui kegiatan tersebut dengan ketentuan :

1. Sebelum dan sesudah melaksanakan kegiatan terlebih dahulu melapor kepada Pemerintah setempat.
2. Penelitian tidak menyimpang dari izin yang diberikan.
3. Mentaati semua peraturan perundang - undangan yang berlaku dan mengindahkan adat istiadat Daerah setempat.
4. Melaporkan hasilnya selambat - lambatnya 7 (tujuh) hari setelah kegiatan dilaksanakan kepada Bupati Luwu Timur Cq. Kepala Dinas Penanaman Modal dan Pelayanan Terpadu Satu Pintu Kab. Luwu Timur.
5. Surat izin akan dicabut kembali dan dinyatakan tidak berlaku apabila ternyata pemegang surat izin ini tidak mentaati ketentuan tersebut di atas.

Demikian disampaikan untuk diketahui.



- Tembusan - Kepada Yth :
1. Bupati Luwu Timur (sebagai Laporan) di Malili;
 2. Ketua DPRD Luwu Timur di Malili;
 3. Dinas Pendidikan Luwu Timur di Malili;
 4. Dekan UIN Alauddin Makassar di Tempat;
 5. Sdr. (i) **HERU CAHYADI** di Tempat.


SURAT PERNYATAAN WAWANCARA

Yang bertanda tangan dibawah ini :

1. Nama penulis : Heru Cahyadi
Profesi/Status : Mahasiswa UIN Alauddin Makassar
Fakultas/Jurusan : Dakwah dan Komunikasi/Kesejahteraan sosial
Semester : IX (Sembilan)
Alamat : Perumnas Antang blok IV No. 42
2. Nama Informan : Catur Dyan Sintawati
Profesi/Jabatan : Kep. Bid. Perlindungan dan Jaminan Sosial
Umur : 36 tahun
Asal : Dinas Sosial Luwu Timur

Dengan ini menyatakan, bahwa masing-masing pihak (penulis dan informan), telah mengadakan kesepakatan wawancara dalam rentang waktu yang telah ditetapkan sebelumnya, terhitung tanggal 3 September 2018 s/d 3 Oktober 2018, yang disesuaikan dengan kondisi dan ketersediaan waktu informan. Demikian dalam pelaksanaan wawancara, penulis tetap berpedoman pada kaedah wawancara dan panduan wawancara, serta petunjuk teknis lainnya oleh informan.

Luwu Timur, 25-9-2018

Informan

Catur Dyan Sintawati

Penulis

Heru Cahyadi
NIM :50300114082


SURAT PERNYATAAN WAWANCARA


Yang bertanda tangan dibawah ini :

1. Nama penulis : Heru Cahyadi
Profesi/Status : Mahasiswa UIN Alauddin Makassar
Fakultas/Jurusan : Dakwah dan Komunikasi/Kesejahteraan sosial
Semester : IX (Sembilan)
Alamat : Perumnas Antang blok IV No. 42
2. Nama Informan : Muhammad Jumardin, SE
Profesi/Jabatan : Secretaris BPBD Luwu Timur
Umur : 41 tahun
Asal : BPBD Luwu Timur

Dengan ini menyatakan, bahwa masing-masing pihak (penulis dan informan), telah mengadakan kesepakatan wawancara dalam rentang waktu yang telah ditetapkan sebelumnya, terhitung tanggal 3 September 2018 s/d 3 Oktober 2018, yang disesuaikan dengan kondisi dan ketersediaan waktu informan. Demikian dalam pelaksanaan wawancara, penulis tetap berpedoman pada kaedah wawancara dan panduan wawancara, serta petunjuk teknis lainnya oleh informan.

Luwu Timur, 25.09.2018

Informan

Muhammad Jumardin, SE

Penulis

Heru Cahyadi
NIM :50300114082

SURAT PERNYATAAN WAWANCARA


Yang bertanda tangan dibawah ini :

- | | |
|------------------|--|
| 1. Nama penulis | : Heru Cahyadi |
| Profesi/Status | : Mahasiswa UIN Alauddin Makassar |
| Fakultas/Jurusan | : Dakwah dan Komunikasi/Kesejahteraan sosial |
| Semester | : IX (Sembilan) |
| Alamat | : Perumnas Antang blok IV No. 42 |
| 2. Nama Informan | : Hasyim |
| Profesi/Jabatan | : Sekretaris Dinas Pekerjaan Umum |
| Umur | : 43 Tahun |
| Asal | : Dinas PU Luwu Timur |

Dengan ini menyatakan, bahwa masing-masing pihak (penulis dan informan), telah mengadakan kesepakatan wawancara dalam rentang waktu yang telah ditetapkan sebelumnya, terhitung tanggal 3 September 2018 s/d 3 Oktober 2018, yang disesuaikan dengan kondisi dan ketersediaan waktu informan. Demikian dalam pelaksanaan wawancara, penulis tetap berpedoman pada kaedah wawancara dan panduan wawancara, serta petunjuk teknis lainnya oleh informan.

Luwu Timur, 26.09.2018

Informan


.....
HASYIM

Penulis


Heru Cahyadi
NIM :50300114082

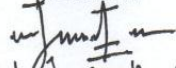
SURAT PERNYATAAN WAWANCARA

Yang bertanda tangan dibawah ini :

1. Nama penulis : Heru Cahyadi
Profesi/Status : Mahasiswa UIN Alauddin Makassar
Fakultas/Jurusan : Dakwah dan Komunikasi/Kesejahteraan sosial
Semester : IX (Sembilan)
Alamat : Perumnas Antang blok IV No. 42
2. Nama Informan : Muhammad Jumardin, SE
Profesi/Jabatan : Sekretaris BPBD Luwu Timur
Umur : 41 tahun
Asal : BPBD Luwu Timur

Dengan ini menyatakan, bahwa masing-masing pihak (penulis dan informan), telah mengadakan kesepakatan wawancara dalam rentang waktu yang telah ditetapkan sebelumnya, terhitung tanggal 3 September 2018 s/d 3 Oktober 2018, yang disesuaikan dengan kondisi dan ketersediaan waktu informan. Demikian dalam pelaksanaan wawancara, penulis tetap berpedoman pada kaedah wawancara dan panduan wawancara, serta petunjuk teknis lainnya oleh informan.

Luwu Timur, 25.....9.....2018

Informan

Muhammad Jumardin, SE

Penulis

Heru Cahyadi
NIM :50300114082


SURAT PERNYATAAN WAWANCARA

Yang bertanda tangan dibawah ini :

- | | |
|------------------|--|
| 1. Nama penulis | : Heru Cahyadi |
| Profesi/Status | : Mahasiswa UIN Alauddin Makassar |
| Fakultas/Jurusan | : Dakwah dan Komunikasi/Kesejahteraan sosial |
| Semester | : IX (Sembilan) |
| Alamat | : Perumnas Antang blok IV No. 42 |
| 2. Nama Informan | : <u>IDIYADYA SARTIAN, ST</u> |
| Profesi/Jabatan | : <u>Kep. Seksi Rekonstruksi BPBD Luwu Timur</u> |
| Umur | : <u>38 tahun</u> |
| Asal | : <u>BPBD Luwu Timur</u> |

Dengan ini menyatakan, bahwa masing-masing pihak (penulis dan informan), telah mengadakan kesepakatan wawancara dalam rentang waktu yang telah ditetapkan sebelumnya, terhitung tanggal 3 September 2018 s/d 3 Oktober 2018, yang disesuaikan dengan kondisi dan ketersediaan waktu informan. Demikian dalam pelaksanaan wawancara, penulis tetap berpedoman pada kaedah wawancara dan panduan wawancara, serta petunjuk teknis lainnya oleh informan.

Luwu Timur, 26-9-2018

Informan

.....
Idiyadya Sartian

Penulis

Heru Cahyadi
NIM :50300114082

SURAT PERNYATAAN WAWANCARA


Yang bertanda tangan dibawah ini :

1. Nama penulis : Heru Cahyadi
Profesi/Status : Mahasiswa UIN Alauddin Makassar
Fakultas/Jurusan : Dakwah dan Komunikasi/Kesejahteraan sosial
Semester : IX (Sembilan)
Alamat : Perumnas Antang blok IV No. 42
2. Nama Informan : Bapak Sandi
Profesi/Jabatan : Warga (korban selamat)
Umur : 49 tahun
Asal : Desa Maliwano

Dengan ini menyatakan, bahwa masing-masing pihak (penulis dan informan), telah mengadakan kesepakatan wawancara dalam rentang waktu yang telah ditetapkan sebelumnya, terhitung tanggal 3 September 2018 s/d 3 Oktober 2018, yang disesuaikan dengan kondisi dan ketersediaan waktu informan. Demikian dalam pelaksanaan wawancara, penulis tetap berpedoman pada kaedah wawancara dan panduan wawancara, serta petunjuk teknis lainnya oleh informan.

Luwu Timur, 29.09.2018

Informan


Pak Sandi

Penulis


Heru Cahyadi
NIM :50300114082



Proses Wawancara bersama Bapak Muh. Jumardin, SE. Selaku Sekretaris BPBD Luwu Timur.





Proses Wawancara bersama Ibu Idiyana Sartian, ST. selaku kepala seksi rekonstruksi bidang rehabilitasi & rekonstruksi BPBD Luwu Timur





Proses Wawancara bersama Bapak Hasyim Selaku Sekretaris Dinas PU Luwu Timur.





Proses Wawancara bersama Ibu Catur Dyan Sintawati selaku Kepala Bidang Perlindungan dan Jaminan Sosial di Dinas Sosial





Proses wawancara bersama Bapak Hasdar Selaku Kepala Desa Maliwowo





Proses wawancara bersama Bapak Sandi (Korban selamat) Bencana tanah longsor Desa Maliwowo Kecamatan Angkona Kabupaten Luwu Timur





Foto longsor keseluruhan dari arah depan (hasil drone)



Foto longsor dari arah depan, tampak mahkota longsor dan 1 rumah yang masih ada di puncak (hasil drone)

RIWAYAT HIDUP



Heru Cahyadi yang akrab disapa Heru, lahir di Mangkutana (Luwu Timur), Provinsi Sulawesi Selatan, pada tanggal 30 April 1995. Penulis merupakan anak ke 2 dari tiga bersaudara. Buah hati dari ayahanda Mistarianto dan ibunda Rima Lusiati. Tahapan pendidikan yang telah ditempuh oleh penulis dimulai dari Pendidikan Sekolah Dasar di SDN No. 157 Sindu Agung, lulus Sekolah Dasar pada tahun 2008. Penulis melanjutkan pendidikan Sekolah Menengah Pertama di SMPN 1 Mangkutana, lulus pada tahun 2011, kemudian pada tahun 2011 penulis melanjutkan pendidikan di SMAN 1 Mangkutana yang sekarang adalah SMA Negeri 4 Luwu Timur dan lulus pada tahun 2014. Kemudian penulis melanjutkan Studi perguruan tinggi pada tahun 2014 di Universitas Islam Negeri Alauddin Makassar pada jurusan PMI/Kesejahteraan Sosial, Fakultas Dakwah dan Komunikasi dan menyelesaikan studi pada tahun 2018. Selama menjalani perkuliahan, penulis pernah di kader dan mengikuti beberapa Organisasi baik itu ekstra maupun organisasi intra. Adapun organisasi ekstra yang pernah diikuti adalah PMII (Pergerakan Mahasiswa Islam Indonesia) cabang Makassar dan IPMIL (Ikatan Pelajar Mahasiswa Indonesia Luwu), kemudian pada organisasi intra yaitu HMJ (Himpunan Mahasiswa Jurusan). Untuk memperoleh gelar Sarjana Sosial penulis menyelesaikan Skripsi dengan judul “Sistem Penanganan Korban Pascabencana Terhadap Keselamatan Masyarakat Maliwowo Kecamatan Angkona Kabupaten Luwu Timur.”