

Skripsi

**HUBUNGAN REKLAMASI PANTAI TERHADAP KONDISI
SOSIAL EKONOMI MASYARAKAT KOTA LASUSUA**

(Studi Kasus : Kelurahan Lasusua dan Desa Ponggiha)



Diajukan untuk Memenuhi Salah Satu Syarat Pembuatan Skripsi
Jurusan Teknik Perencanaan Wilayah dan Kota
Pada Fakultas Sains dan Teknologi
UIN Alauddin Makassar

Oleh

ASMAYANTI SUDIRMAN

NIM. 60800114090

JURUSAN TEKNIK PERENCANAAN WILAYAH DAN KOTA

FAKULTAS SAINS DAN TEKNOLOGI

UIN ALAUDDIN MAKASSAR


TAHUN 2018

PERNYATAAN KEASLIAN SKRIPSI

Dengan penuh kesadaran, penyusun yang bertanda tangan dibawah ini menyatakan bahwa skripsi ini benar adalah hasil karya penyusun sendiri. Jika dikemudian hari terbukti bahwa ia merupakan duplikat, tiruan, plagiat, atau dibuat oleh orang lain, sebagian atau seluruhnya, maka skripsi dan gelar yang diperoleh karenanya batal demi hukum.

Samata-Gowa, November 2018

Penyusun,



Asmayanti Sudirman

60800114090



PERSETUJUAN SKRIPSI

Judul Skripsi : Hubungan Reklamasi Pantai Terhadap Kondisi Sosial Ekonomi Masyarakat Kota Lasusua, Studi kasus Kelurahan Lasusua dan Desa Ponggiha
Nama Mahasiswa : Asmayanti Sudirman
NIM : 60800114090
Jurusan : Perencanaan Wilayah dan Kota
Fakultas : Sains dan Teknologi


Disetujui Komisi Pembimbing

Pembimbing I

Pembimbing II



Ir. Syarif Beddu, M.T



A. Idham AP., ST., M.Si

Mengetahui

Dekan Fakultas Sains dan Teknologi
UIN Alauddin Makassar

Ketua Jurusan Teknik Perencanaan
Wilayah dan Kota



Prof. Dr. H. Arifuddin, M.Ag
NIP. 1961205 199303 100 1

Dr. Muhammad Anshar, S.Pt., M.Si
NIP. 19760603 200212 1 005

PENGESAHAN SKRIPSI

Skripsi yang berjudul, "Hubungan Reklamasi Pantai Terhadap Kondisi Sosial Ekonomi Masyarakat Kota Lasusua, Studi Kasus Kelurahan Lasusua dan Desa Ponggiha" yang disusun oleh Asmayanti Sudirman NIM: 60800114090, mahasiswa Jurusan Teknik Perencanaan Wilayah dan Kota pada Fakultas Sains dan Teknologi UIN Alauddin Makassar, telah diuji dan dipertahankan dalam sidang *munaqasyah* yang diselenggarakan pada hari Senin, tanggal 19 November 2018, dinyatakan telah dapat diterima sebagai salah satu syarat untuk memperoleh gelar Sarjana Perencanaan Wilayah Kota dalam Ilmu Teknik Perencanaan Wilayah dan Kota, Jurusan Teknik Perencanaan Wilayah dan Kota.

Makassar, 19 November 2018

DEWAN PENGUJI:

Ketua	: Dr. Ir. A.Suarda, M.Si	(.....)
Sekretaris	: Risnawati K, S.T., M.Si	(.....)
Penguji I	: Fadhil Surur, S.T., M.T	(.....)
Penguji II	: Dr. Hasyim Haddade, M.Ag	(.....)
Pembimbing I	: Ir. Syarif Beddu, M.T	(.....)
Pembimbing II	: A.Idham Ap, S.T., M.Si	(.....)
Pelaksana	: Sukma Indarwani, S.T	(.....)

Diketahui oleh:
Dekan Fakultas Sains dan Teknologi
UIN Alauddin Makassar,



Prof. Dr. H. Arifuddin., M.Ag
NIP. 19691205 199303 1 00 1

KATA PENGANTAR



Puji syukur atas kehadiran Allah SWT yang sampai saat ini masih memberikan rahmat dan hidayah-Nya serta petunjuk-Nya sehingga penulis dapat menyelesaikan skripsi dengan judul “**Hubungan Reklamasi Pantai Terhadap Kondisi Sosial Ekonomi Masyarakat Kota Lasusua, Studi Kasus Kelurahan Lasusua dan Desa Ponggiha**”. Penyusunan skripsi ini merupakan rangkaian salah satu syarat yang harus dipenuhi untuk memperoleh gelar Strata Satu (S1) pada jurusan Teknik Perencanaan Wilayah dan Kota Fakultas Sains dan Teknologi Universitas Islam Negeri Alauddin Makassar.

Berbagai hambatan dan kesulitan penulis hadapi selama penyusunan skripsi ini, mulai dari persiapan sampai penyelesaian penulisan. Namun, semuanya dapat teratasi berkat bantuan, bimbingan, dan kerjasama dari berbagai pihak, serta tidak lepas dari pertolongan Allah SWT. banyak pihak yang telah membantu dalam penyelesaian skripsi ini sehingga dapat terselesaikan. Oleh karena itu, penulis ingin mengucapkan terima kasih kepada :

1. Kedua orangtua penulis tercinta, Ayahanda **Sudirman** dan Ibunda **Abidal** atas jasa, pengorbanan, dukungan baik moril maupun materil serta doa yang tiada hentinya sejak penulis masih dalam kandungan sampai berhasil menyelesaikan pendidikan di jenjang universitas.
2. Bapak **Prof. Dr. Musafir Pababari, M.Si** selaku Rektor UIN Alauddin Makassar beserta seluruh jajarannya.
3. Bapak **Prof. Dr. H. Arifuddin, M.Ag** selaku Dekan Fakultas Sains dan Teknologi beserta jajarannya.

4. Staf Adinistrasi Fakultas Sains dan Teknologi yang telah banyak memberikan bantuan selama menenmpuh pendidikan
5. Bapak **Dr. H. Muhammad Anshar, S.Pt, M.Si** selaku ketua jurusan dan beserta dosen-dosen Teknik Perencanaan Wilayah dan Kota.
6. Bapak **Ir. Syarif Beddu, M.T** dan Bapak **A. Idham AP,, ST., M.Si** selaku pembimbing yang telah banyak meluangkan waktu di saat sibuknya untuk memberikan bimbingan, arahan dan masukan kepada penulis selama penyusunan skripsi ini.
7. Bapak **Fadhil Surur, S.T., M.Si** dan Bapak **Dr. Hasyim Haddade, M.Ag** selaku penguji yang telah memberikan arahan dan masukan kepada penulis guna perbaikan skripsi ini.
8. Teman-teman seperjuangan penulis **Ruqaiyyah Ainuddin, Kartini Nawir, Hesty Yusnita, Nursaidah As'ad**, yang sempat memberikan pengalaman luar biasa dan memberikan nasihat-nasihat positif yang bermakna bagi penulis.
9. Saudara dan Sepupu **Accul, Acci, Amma, Kiki, Paldi, Opi, Ika** yang membantu dan selalu mensupport dan selalu memberikan arahan, masukan serta nasihat-nasihat positif kepada penulis.
10. Teman-teman seperjuangan penulis yaitu **Nani, Ria, Kak Dita, Rahma, Kartini, Aswita, Yayah, Ica, Rangga**, yang sempat mengarahkan saat proses penelitian, dan mengarahkan proses penyusunan baik laporan maupun administrasi skripsi.
11. Teman-teman seperjuangan penulis selama merantau **Ifah, Fera, Wanda, Sarah, Qalbi, Rani, Muh** yang selalu membantu.
12. Teman-teman Jurusan Teknik Prenanaan Wilayah dan Kota Angkatan 2014 yaitu **PERISAI** yang telah memberikan cerita panjang selama menempuh pendidikan di UIN Alauddin Makassar.
13. Serta kepada seluruh pihak yang tidak dapat penulis sebutkan satu persatu yang telah banyak membantu dalam penyelesaian skripsi ini baik secara

langsung maupun tidak langsung dan semoga kebaikan kalian mendapat pahala yang berlipat ganda dari Allah SWT.

Penulis menyadari bahwa skripsi ini masih jauh dari kesempurnaan, oleh karena itu penulis mengharapkan masukan, kritik dan saran yang bersifat membangun sehingga mengarahkan kepada kesempurnaan skripsi ini. Semoga skripsi ini dapat bermanfaat bagi seluruh pihak.

Samata-Gowa, November 2018

Asmayanti Sudirman
60800114090



UNIVERSITAS ISLAM NEGERI
ALAUDDIN
M A K A S S A R

ABSTRAK

Nama Penyusun : Asmayanti Sudirman
Nim : 60800114090
Judul Skripsi : Pengaruh Reklamasi Pantai Terhadap Kondisi Sosial Ekonomi Masyarakat Kota Lasusua (Studi Kasus : Kecamatan Lasusua)

Kabupaten Kolaka Utara adalah salah satu daerah di Provinsi Sulawesi Tenggara dengan Ibukota Kecamatan Lasusua. Kabupaten ini merupakan hasil pemekaran dari Kabupaten Kolaka yang di sahkan dengan UU Nomor 29 tahun 2003 tanggal 18 Desember 2003. Reklamasi pantai yang dilakukan di Kecamatan Kolaka Utara bertujuan untuk memudahkan akses bagi para masyarakat setempat, reklamasi di daerah perkotaan Lasusua ini bertujuan untuk pengadaan jalan tol wisata yang menghubungkan langsung dari Kecamatan Lasusua ke pelabuhan Tobaku. Dimana dulunya sebelum adanya jalan tol masyarakat yang ada di Kecamatan Lasusua menempuh ± 1 jam untuk tiba di Pelabuhan Tobaku namun setelah adanya reklamasi masyarakat bisa menempuh 15-20 menit saja sudah tiba di pelabuhan. Penelitian ini bertujuan untuk mengetahui pengaruh reklamasi pantai terhadap kondisi sosial ekonomi masyarakat setempat dan mengetahui persepsi masyarakat mengenai adanya reklamasi pantai ini. Metode analisis yang dilakukan adalah analisis deskriptif dan analisis korelasi. Berdasarkan hasil analisis diperoleh bahwa pengaruh adanya reklamasi pantai mengakibatkan berubahnya struktur sosial ekonomi masyarakat, dalam hal ini masyarakat di Kelurahan Lasusua dan Desa Ponggiha, mulai dari tingkat pendidikan, tingkat pendapatan, sarana ekonomi, kelembagaan, dan kesempatan kerja. Penelitian ini tentunya diharapkan mampu menjadi acuan dalam hal mengetahui sekaligus mengantisipasi pengaruh-pengaruh yang ditimbulkan akibat keberadaan reklamasi pantai terhadap kehidupan sosial ekonomi masyarakat di Kelurahan Lasusua dan Desa Ponggiha.

Kata Kunci : Pengaruh, Reklamasi, Pantai, Kecamatan Lasusua, Sosial Ekonomi

DAFTAR ISI

SAMPUL
PERNYATAAN KEASLIAN SKRIPSI	ii
PERSETUJUAN SKRIPSI	iii
KATA PENGANTAR	v
ABSTRAK	viii
DAFTAR ISI	ix
DAFTAR TABEL	xii
DAFTAR GAMBAR	xiv
BAB I PENDAHULUAN	1
A. Latar Belakang	1
B. Reklamasi dalam Prespektif Islam	4
C. Rumusan Masalah	7
D. Tujuan Penelitian	7
E. Ruag Lingkup Penelitian	7
F. Manfaat Penelitian	8
G. Sistematika Pembahasan	8
BAB II TINJAUAN PUSTAKA	10
A. Dampak Reklamasi	10
B. Konsep Dasar tentang Reklamasi.....	15
C. Dampak Perubahan Sosial Ekonomi	18
D. Evaluasi Dampak Kebijakan Regulasi	20

E. Tujuan Evaluasi Dampak	22
F. Metode Evaluasi Dampak	22
G. Kondisi Sosial Ekonomi Masyarakat	24
H. Konsep Perubahan Sosial Ekonomi	25
I. Kerangka Fikir	30
BAB III METODE PENELITIAN	31
A. Jenis Penelitian	31
B. Lokasi dan Waktu Pelaksanaan Penelitian.....	31
C. Jenis Sumber Data.....	32
D. Metode pengumpulan Data	33
E. Variabel penelitian	34
F. Populasi dan Sampel	35
G. Metode Analisis Data.....	36
BAB IV	40
A. Gambaran Umum Wilayah Kabupaten Kolaka Utara.....	40
B. Gambaran Umum Kecamatan Lasusua	43
C. Tinjauan Khusus Lokasi Penelitian.....	51
D. Pengaruh Keberadaan Reklamasi Pantai.....	53
E. Kebijakan RTRW Kabupaten Kolaka Utara	57
F. Persepsi masyarakat mengenai pengaruh yang terjadi akibat adanya reklamasi pantai	61
G. Deskripsi Variabel Penelitian Terhadap Karakteristik Responden.....	62
H. Analisis Penerapan Metode Uji Korelasi Terhadap Faktor yang Berpengaruh Terhadap Kehidupan Sosial Ekonomi Masyarakat di Sekitar Area Reklamasi Pantai.....	67
I. Konsep Kajian AL-Qur'an tentang Pengaruh Sosial Ekonomi Masyarakat	73

BAB V.....77

 A. Kesimpulan77

 B. Saran.....78

DAFTAR PUSTAKA79



DAFTAR TABEL

Tabel 3.1 variabel Penelitian.....	34
Tabel 3.2 Penentuan kategoris dengan Skala Likert	39
Tabel 4.1 Curah Hujan Per Bulan Tahun 2016	45
Tabel 4.2 Jumlah dan Perkembangan Penduduk di Kecamatan Lasusua Tahun 2014- 2016	46
Tabel 4.3 Jumlah Penduduk Berdasarkan Jenis Kelamin Tahun 2016	47
Tabel 4.4 Jumlah dan Kepadatan Penduduk di Kecamatan Lasusua Tahun 2016..	49
Tabel 4.5 Jumlah Penduduk di Lokasi Penelitian Kelurahan Tahun 2016	53
Tabel 4.6 Usulan Struktur Ruang Wilayah Kabupaten Kolaka Utara	59
Tabel 4.7 Perubahan Tingkat Pendidikan Responden.....	62
Tabel 4.8 Perubahan Tingkat Pendapatan Responden	63
Tabel 4.9 Perubahan Sarana Ekonomi	64
Tabel 4.10 Kelembagaan.....	65
Tabel 4.11 Kesempatan Kerja.....	66
Tabel 4.12 Korelasi Keberadaan Reklamasi Pantai Terhadap Tingkat Pendidikan	68
Tabel 4.13 Korelasi Keberadaan Reklamasi Pantai Terhadap Tingkat Pendapatan	69
Tabel 4.14 Korelasi Keberadaan Reklamasi Pantai Terhadap Sarana Ekonomi	70
Tabel 4.15 Korelasi Keberadaan Reklamasi Pantai Terhadap Kelembagaan	71


Tabel 4.16 Korelasi Keberadaan Reklamasi Pantai Terhadap Kesempatan Kerja 72

Tabel 4.17 Skor Korelasi masing-masing Indikator yang Diteliti 73



DAFTAR GAMBAR

Peta Administrasi Kabupaten	42
Peta Administrasi Kecamatan	50
Peta Lokasi Penelitian	52
Peta Tata Guna Lahan Sebelum Reklamasi pantai Tahun 2006	55
Peta Tata Guna Lahan Setelah Reklamasi Pantai Tahun 2017	56



BAB I

PENDAHULUAN

A. Latar Belakang

Salah satu solusi pembangunan yang sudah lama dilakukan oleh Negara-Negara yang memiliki garis pantai, mereka telah menggunakan reklamasi pantai untuk menambah ruang menjawab persoalan kebutuhan lahan industri, dan permukiman seperti Negara Belanda, Cina, Jepang, Korea Selatan dan Singapura. Pembangunan melalui reklamasi pesisir pantai sering menimbulkan masalah lingkungan, termasuk hilangnya keanekaragaman hayati pantai, penurunan kualitas air laut dan juga penurunan produksi ikan tangkap. Untuk itu, di beberapa Negara membuat aturan penanganan kontrol yang lebih ketat untuk reklamasi (Ramaniya, 2017)

Wilayah laut Indonesia perkembangan wilayah laut Indonesia sejak proklamasi kemerdekaan 17 agustus 1945, wilayah Negara Indonesia telah mengalami beberapa kali perubahan. Pada awal berdirinya Negara ini, Indonesai mengadopsi produk hukum peninggalan belanda ordonansi No. 525 tahun 1939. Ordonansi 1939 membagi wilayah laut Indonesia menjadi laut teritorial dan laut pedalaman (Rais, 2004).

Kabupaten Kolaka Utara adalah salah satu daerah di Provinsi Sulawesi Tenggara dengan Ibukota Kecamatan Lasusua. Kabupaten ini merupakan hasil pemekaran dari Kabupaten Kolaka yang di sahkan dengan UU Nomor 29 tahun 2003 tanggal 18 Desember 2003. Luas daratan Kecamatan Lasusua sebesar 287,67 km² . Relief permukaan daratan Kecamatan Lasusua terdiri dari daerah

pegunungan di bagian Timur dan Selatan, sedangkan di bagian Utara dan Barat adalah berupa dataran yang sebagian merata di sepanjang bibir pantai, sisanya adalah dataran yang landai dan terjal yang berada di wilayah bagian utara. Ketinggian wilayahnya mencapai ± 15 m dari permukaan laut. Pada tahun 2014 penduduk Kecamatan Lasusua sebesar 26.899 jiwa dan hasil pencatatan terakhir melalui proyeksi penduduk akhir tahun 2015 naik menjadi 28.270 jiwa atau naik sebesar 5,10% kemudian pada tahun 2016 naik lagi menjadi 28.968 jiwa atau naik sebesar 2,48% dari tahun sebelumnya (Kecamatan Lasusua dalam angka 2017)

Reklamasi pantai yang dilakukan di Kecamatan Kolaka Utara khususnya di daerah perkotaan Lasusua yang dimana reklamasi ini bertujuan untuk memudahkan akses bagi para masyarakat setempat, reklamasi di daerah perkotaan Lasusua ini bertujuan untuk pengadaan jalan tol wisata yang akan menghubungkan langsung dari Kecamatan Lasusua ke pelabuhan Tobaku yang dimana dulunya sebelum adanya jalan tol wisata ini masyarakat yang ada di Kecamatan Lasusua menempuh ± 1 jam untuk tiba di pelabuhan Tobaku ditambah lagi jalan yang berbelok-belok karena jalannya ada di daerah pegunungan namun setelah adanya reklamasi ini dan membentuk jalan tol wisata ini sangat memudahkan akses bagi masyarakat setempat yang dulunya 1 jam sekarang sisa 15-20 menit kita sudah sampai di pelabuhan, ditambah jalannya yang bagus karena ada di pinggir pantai, sekaligus area reklamasi ini juga dibangun beberapa fasilitas seperti tempat olahraga, kampung kuliner, perpustakaan umum dan alun-alun kota.

Namun tidak menutup kemungkinan bahwa karena adanya reklamasi ini juga dapat memberikan dampak positif dan negatif bagi beberapa masyarakat tertentu seperti para nelayan dan masyarakat setempat yang dimana dulunya sebelum terjadinya reklamasi ini mereka memarkirkan kapal-kapal nelayan dekat dengan rumah mereka, dan jika para nelayan mencari ikan tidak jauh dari bibir pantai namun setelah adanya reklamasi ini banyak diantara mereka yang susah mendapatkan ikan lagi, para nelayan harus pergi jauh dari bibir pantai agar bisa mendapatkan ikan, bahkan banyak diantara mereka berhenti menjadi nelayan, mereka lebih memilih untuk mencari mata pencaharian yang lain, dan sekarang ini ikan yang di perjual belikan di Kecamatan Lasusua ini sebagian besar bukan lagi dari perairan Lasusua itu sendiri melainkan dari beberapa kabupaten-kabupaten lain seperti ikan dari Kabupaten Kolaka, karena sudah sulit bagi para nelayan untuk mendapatkan ikan lagi dan mempunyai resiko yang tinggi bagi keselamatan mereka.

Namun hal ini juga memberikan dampak positif bagi sebahagian masyarakat dikarenakan semakin luasnya lapangan kerja, seperti contohnya karena adanya reklamasi ini warga-warga sekitar dapat berjualan di daerah pantai ketika malam hari, dan semakin banyak kegiatan di malam hari yang dimana dapat menghidupkan kota ini yang dimana dulunya begitu sepi namun sekarang masyarakat sudah dapat menikmati hiburan di malam hari.

Beberapa masyarakat dapat membentuk kelompok-kelompok kecil untuk menjadi sebuah perkumpulan dengan hobi mereka yang sama, seperti perkumpulan anak-anak yang bermain sepatu roda, skateboard di anjungan

pantai, kelompok dengan jenis motor yang sama memarkirkan motor mereka di pinggir jalan ketika sore hari, bahkan ada juga kelompok-kelompok belajar dari kalangan SD, SMP, SMA dan banyak kelompok-kelompok kecil tertentu yang sering berkumpul ketika sore hari tiba.

Berdasarkan uraian latar belakang di atas, penulis menyusun penelitian ini, tentang Pengaruh Reklamasi Pantai Terhadap Kondisi Sosial Ekonomi Masyarakat Kota Lasusua, Studi kasus Kecamatan Lasusua.

B. Reklamasi dalam Prespektif Islam

Seperti halnya dijelaskan dalam kitab suci al-Qur'an surah al-Rum ayat 41 mengenai kerusakan yang terjadi di darat maupun di lautan ini disebabkan oleh ulah maupun kegiatan manusia itu sendiri. Yakni sebagai berikut :

ظَهَرَ الْفَسَادُ فِي الْبَرِّ وَالْبَحْرِ بِمَا كَسَبَتْ أَيْدِي النَّاسِ لِيُذِيقَهُمْ
بَعْضَ الَّذِي عَمِلُوا لَعَلَّهُمْ يَرْجِعُونَ ﴿٤١﴾

Terjemahnya:

“Telah Nampak kerusakan di darat dan di laut disebabkan Karena perbuatan tangan manusia, Allah menghendaki agar mereka merasakan sebagian dari (akibat) perbuatan mereka, agar mereka kembali (kejalan yang benar)” (Al-Qur'an dan terjemah untuk Wanita, 2010)

Ayat di atas menjelaskan bahwa dosa dan pelanggaran (*fasad*) yang dilakukan manusia, mengakibatkan terjadi gangguan keseimbangan di darat dan di laut. Sebaliknya , Ketidakseimbangan di darat dan di laut mengakibatkan

siksaan kepada manusia. Semakin banyak kerusakan terhadap lingkungan, makin besar pula dampak buruknya terhadap manusia. Semakin banyak dan beraneka ragam dosa manusia, semakin parah pula kerusakan lingkungan (Shihab, 2009)

Dari penjelasan di atas dapat dipahami bahwa obyek reklamasi adalah kawasan berair. Sebagian besar reklamasi yang dilakukan adalah terhadap kawasan rawa-rawa, danau, kawasan pesisir dan laut. Point ini menjadi penting untuk melihat bagaimana pandangan Islam tentang reklamasi.

Dalam pandangan Islam, danau, kawasan pesisir, dan laut merupakan harta milik umum seluruh rakyat secara berserikat. Harta milik umum itu dalam ketentuan syariah tidak boleh dikuasai atau dikuasakan kepada individu, kelompok individu atau korporasi. Menurut syari'ah, Negara dengan pengaturan tertentu harus memberi kemungkinan kepada seluruh rakyat untuk bisa memanfaatkan atau mendapatkan manfaat dari harta milik umum. Negara juga harus mengelola langsung harta milik umum dan hasil pengelolaan itu seluruhnya dikembalikan kepada rakyat.

Negara boleh saja memberikan tanah rawa atau semacamnya kepada individu, kelompok individu atau korporasi. Individu, kelompok individu atau korporasi yang diberi tanah rawa itu bisa saja lalu mereklamasinya dan menggunakannya atau mengelola dan mentasharrufnya sesuka dia. Hanya saja, dalam memberikan tanah rawa atau semacamnya itu, negara tetap harus memperhatikan banyak ketentuan syariah lainnya. Diantaranya adalah negara harus memperhatikan keseimbangan ekonomi dan pemerataan kekayaan di

masyarakat. Negara juga harus memperhatikan kemaslahatan dari berbagai aspek termasuk kemaslahatan keselamatan lingkungan.

Adapun reklamasi kawasan pesisir, laut dan perairan yang termasuk milik umum, maka jika reklamasi itu dilakukan oleh individu, kelompok individu atau korporasi untuk kepentingan individu, kelompok individu atau korporasi itu sendiri, maka dalam Islam dilarang. Sebab, harta milik umum haram dikuasai, dikuasakan, atau diberikan konsesinya kepada individu, kelompok individu atau korporasi.

Harta milik umum yang diproteksi untuk tujuan atau kepentingan tertentu itu tidak boleh diubah menjadi milik individu, tetapi statusnya tetap milik umum. Dari sini, maka negara boleh memproteksi sebagian kawasan pesisir atau laut untuk keperluan pelabuhan, konservasi, pasar umum, fasilitas publik, pertahanan, benteng dan sebagainya. Termasuk di dalamnya, negara boleh mereklamasi kawasan pesisir atau laut untuk tujuan atau keperluan tertentu yang untuk itu ditetapkan kebijakan proteksi atas sebagian harta milik umum itu.

Dalam melakukan itu, negara tetap harus memperhatikan ketentuan-ketentuan syariah lainnya. Semisal, reklamasi itu tidak boleh membahayakan baik secara fisik, lingkungan, maupun social. Itu artinya, kajian semacam Amdal (Analisis Mengenai Dampak Lingkungan) juga hendaknya dilakukan dengan seksama dan dijadikan pertimbangan untuk melakukan reklamasi atau tidak.

C. Rumusan Masalah

Berdasarkan pada uraian latar belakang, dapat ditarik rumusan masalah sebagai berikut :

1. Bagaimana persepsi masyarakat Kecamatan Lasusua dan Desa Ponggiha terhadap kegiatan reklamasi ini
2. Seberapa jauh pengaruh sosial ekonomi masyarakat Lasusua dan Desa Ponggiha yang di timbulkan dengan adanya reklamasi pantai ini ?

D. Tujuan Penelitian

Tujuan dari penelitian ini adalah :

1. Mengkaji persepsi masyarakat terhadap dampak kegiatan reklamasi pantai Kecamatan Lasusua dan Desa Ponggiha
2. Menganalisis pengaruh reklamasi terhadap sosial ekonomi pada masyarakat Kecamatan Lasusua dan Desa Ponggiha

E. Ruang Lingkup Penelitian

Ruang lingkup studi yang dijadikan objek penelitian berada di Kecamatan Lasusua, Kabupaten Kolaka Utara adapun mencakup ruang lingkup wilayah dan ruang lingkup materi

1. Lingkup Wilayah

Berdasarkan dengan rumusan masalah dan tujuan dari penelitian ini yaitu Evaluasi pengembangan kawasan perkotaan Lasusua sebagai kota tepian air melalui reklamasi pantai, penelitian ini hanya di lakukan di Kelurahan

Lasusua dan Desa Ponggiha khususnya kawasan perkotaan Lasusua yang merupakan wilayah pesisir dari Kecamatan Lasusua dan Desa Ponggiha

2. Lingkup Materi

Ruang lingkup Materi pada penelitian ini yakni mengkaji kondisi sebelum dan setelah reklamasi di kawasan perkotaan Lasusua dari segi sosial dan ekonomi terhadap masyarakat di Kecamatan Lasusua dan Desa Ponggiha

F. Manfaat Penelitian

Manfaat penelitian ini adalah :

1. Untuk mengetahui pengaruh sosial ekonomi terhadap masyarakat Kecamatan Lasusua.
2. Sebagai bahan pertimbangan pada penelitian selanjutnya dengan topik yang sama

G. Sistematika Pembahasan

Secara garis besar pembahasan pada penelitian ini terbagi dalam beberapa bagian, antara lain :

BAB I : PENDAHULUAN

Menguraikan tentang latar belakang, rumusan masalah, tujuan penelitian, manfaat penelitian dan ruang lingkup penelitian.

BAB II : TINJAUAN PUSTAKA

Bab ini membahas tentang kajian teori yang menjadi landasan, anatara lain yaitu istilah dan defenisi, teori mengenai dampak

reklamasi, dampak perubahan sosial ekonomi, evaluasi dampak kebijakan regulasi, tujuan evaluasi dampak, kondisi sosial ekonomi masyarakat, dan konsep perubahan sosial ekonomi.

BAB III : METODOLOGI PENELITIAN

Bab ini berisikan tentang lokasi dan waktu penelitian, faktor-faktor yang diteliti, jenis dan sumber data, populasi dan sampel, instrumen penelitian, metode pengumpulan data, metode pengolahan, analisis data dan kerangka pikir penelitian.

BAB IV : ANALISIS DAN PEMBAHASAN

Pada bagian ini menguraikan tentang gambaran umum Kabupaten Kolaka Utara, Kecamatan Lasusua, Kelurahan Lasusua, Desa Ponggiha dan pengaruh keberadaan reklamasi pantai terhadap kondisi sosial ekonomi masyarakat Kelurahan Lasusua dan Desa Ponggiha.

BAB V : KESIMPULAN DAN SARAN

Pada bagian ini berisi tentang kesimpulan dan saran sebagai jawaban akhir dari permasalahan yang diteliti.

BAB II

TINJAUAN PUSTAKA

A. Dampak Reklamasi

Ramaniya (2017) mengatakan bahwa kegiatan reklamasi pantai sangat memungkinkan menimbulkan dampak terhadap lingkungan di sekitarnya. Adapun untuk menilai dampak tersebut bisa dibedakan dari tahapan yang dilaksanakan dalam proses reklamasi yaitu :

1. Tahap Pra Konstruksi, antara lain meliputi kegiatan survey teknis dan lingkungan, pemetaan dan pembuatan pra rencana, perizinan, pembuatan rencana detail atau teknis
2. Tahap Konstruksi, kegiatan mobilisasi tenaga kerja, pengambilan material urug, transportasi material urug dan proses pengurugan.
3. Tahap Pasca Konstruksi, yaitu kegiatan demobilisasi peralatan dan juga tenaga kerja, pematangan lahan dan pemeliharaan lahan

Dengan adanya kegiatan reklamasi, wilayah pantai yang semula merupakan ruang publik bagi masyarakat akan berkurang karena dimanfaatkan bagi kegiatan privat. Keanekaragaman hayati laut juga berkurang, baik flora maupun fauna, karena timbunan tanah urugan mempengaruhi ekosistem yang sudah ada. Sistem arus hidrologi air laut akan berubah. Disamping itu, kegiatan reklamasi juga berdampak pada aspek sosial masyarakat, kegiatan masyarakat di wilayah pantai sebagian besar adalah petani tambak, nelayan dan buruh yang akan berpengaruh pada hasil tangkapan dan penurunan kualitas hidup mereka. Reklamasi biasanya memerlukan material urugan yang cukup besar yang tidak dapat diperoleh dari sekitar pantai, sehingga harus didatangkan dari wilayah lain

yang memerlukan jasa angkutan. Pengangkutan ini berakibat padatnya lalu-lintas, penurunan kualitas udara, debu, bising yang akan mengganggu kehidupan masyarakat. Untuk meminimalkan dampak negatif fisik, ekologis, sosial, ekonomi dan budaya tersebut, maka kegiatan reklamasi harus dilakukan secara hati-hati dan mematuhi pedoman aturan yang ada. Reklamasi harus mampu menerapkan prinsip-prinsip pembangunan berkelanjutan yaitu memperhatikan aspek sosial, ekonomi dan lingkungan dengan orientasi jangka panjang (Ramaniya, 2017)

Menurut Wagiu (2011) menyatakan bahwa dampak sosial dengan berdirinya bangunan konstruksi di kawasan reklamasi, komunitas nelayan di daerah tersebut terpaksa pindah ketempat lain, karena 2 alasan penting yaitu mereka terpaksa menjual tanah tempat mereka bermukim karena tidak dapat lagi menjalankan profesinya seperti biasa dan juga karena tertarik dengan harga tanah yang meningkat dan mereka tidak dapat berinteraksi dengan orang baru yang menempati kawasan reklamasi yang modern dan yang pasti ada jurang perbedaan yang dalam di antara masyarakat komunitas nelayan tradisional dengan para pendatang baru akibat orientasi sosial yang berbeda.

Dampak ekonomi, terutama terjadi pada tingkat pendapatan keluarga. Perubahan daerah pemukiman, pasti tidak selalu menjamin kelangsungan profesinya sebagai nelayan karena mungkin kawasan permukiman yang baru itu jauh dari pantai. Kalau hal ini terjadi, pasti sulit melangsungkan profesi nelayan dimana laut seakan sudah menjadi satu dengan kehidupan nelayan. Hal ini membawa kekacauan dalam kehidupan ekonomi keluarga, akibat bertempat

tinggal di kawasan permukiman yang kurang kondusif bagi kehidupan sebagai nelayan. Mengubah profesi tentu memerlukan waktu yang lama (wagiu, 2011)

Soetomo (1995) dalam Mustaqim (2015) menyatakan bahwa sebagai proses perubahan yang terencana, jelas bahwa masalah sosial yang timbul bukan merupakan hal yang ikut direncanakan. Oleh sebab itu, maka lebih tepat disebut sebagai efek samping atau dampak dari proses pembangunan masyarakat. Mengingat bawa gejala sosial merupakan fenomena yang saling terkait, maka tidak mengherankan jika perubahan yang terjadi pada salah satu atau beberapa aspek, yang dikehendaki atau tidak dikehendaki, dapat menghasilkan terjadinya perubahan pada aspek yang lain. Terjadinya dampak yang tidak dikehendaki itulah yang kemudian dikategorikan sebagai masalah sosial.

Laidley (2005) dalam Hasani (2015) menyatakan bahwa cara reklamasi memberikan keuntungan dan dapat membantu negara/kota dalam rangka penyediaan lahan untuk berbagai keperluan (pemekaran kota), penataan daerah pantai, pengembangan wisata bahari, dll. Dampak positif kegiatan reklamasi antara lain terjadinya peningkatan kualitas dan nilai ekonomi kawasan pesisir, mengurangi lahan yang dianggap kurang produktif, penambahan wilayah, perlindungan pantai dari erosi, peningkatan kondisi habitat perairan, penyerapan tenaga kerja dan lain-lain. Adapun dampak negatif dari proses reklamasi pada lingkungan meliputi dampak fisik seperti halnya perubahan hidro-oseanografi, sedimentasi, peningkatan kekeruhan air, pencemaran laut, peningkatan potensi banjir dan genangan di wilayah pesisir, rusaknya habitat laut dan ekosistemnya. Selain itu, reklamasi juga akan berdampak pada perubahan sosial ekonomi seperti kesulitan akses publik ke pantai dan berkurangnya mata pencaharian.

Beberapa dampak negatif yang ditimbulkan dari dilakukannya Reklamasi Pantai, yaitu potensi banjir, ketersediaan bahan urugan, perubahan pemanfaatan lahan, ketersediaan air bersih, pencemaran udara, sistem pengoalahan sampah, pengelolaan sistem transportasi dan pengaruhnya terhadap kegiatan - kegiatan yang telah ada seperti pada masyarakat pesisir yang kemudian tersingkir akibat pengusuran atau hilangnya mata pencahariannya sebagai nelayan akibat adanya reklamasi pantai yang menyebabkan hilangnya biota laut (Waani,2009)

Soetomo (1995) dalam Ramaniya (2017) menyatakan bahwa kegiatan reklamasi sebagai proses perubahan fisik yang terencanakan, sehingga masalah sosial yang akan timbul juga merupakan hal yang akan ikut direncanakan. Gejala sosial merupakan fenomena yang saling terkait sehingga perubahan yang terjadi menjadi aspek yang dikehendaki atau tidak dikehendaki. Perubahan aspek yang tidak dikehendaki itulah yang kemudian dikategorikan sebagai masalah sosial. Perubahan pantai akibat reklamasi memiliki dampak positif maupun negatif bagi masyarakat dan lingkungan ekosistem pesisir laut.

Secara umum dampak positif dari kegiatan reklamasi sesuai dengan tujuan diadakannya reklamasi, yaitu menghidupkan kembali transportasi air, membuka peluang pembangunan wilayah pesisir, meningkatkan pariwisata bahari, serta meningkatkan pendapatan daerah. Selain itu reklamasi antara lain akan meningkatkan kualitas nilai ekonomi kawasan pesisir, mengurangi lahan yang dianggap kurang produktif, penambahan wilayah, perlindungan pantai dari erosi, peningkatan kondisi habitat perairan, dan penyerapan tenaga kerja. Reklamasi banyak memberikan keuntungan dalam mengembangkan wilayah kawasan pesisir dan penataan daerah pantai. Pulau hasil reklamasi juga dapat

menahan gelombang pasang yang mengikis pantai dan menjadi tanggul untuk menahan banjir rob di daratan (Ramaniya,2017)

Reklamasi merupakan aktivitas manusia mengelola alam, disamping memberikan harapan positif kegiatan ini juga membawa pengaruh dampak buruk ke lingkungan sekitarnya. Adapun secara biologis reklamasi akan mempengaruhi terganggunya ekosistem mangrove, terumbu karang, padang lamun, estuaria dan penurunan keanekaragaman hayati.

Kegiatan reklamasi, wilayah pantai yang semula merupakan ruang publik bagi masyarakat akan berkurang karena dimanfaatkan bagi kegiatan privat. Keanekaragaman hayati laut juga berkurang, baik flora maupun fauna, karena timbunan tanah urugan mempengaruhi ekosistem yang sudah ada. Sistem arus hidrologi air laut akan berubah. Disamping itu, kegiatan reklamasi juga berdampak pada aspek sosial masyarakat, kegiatan masyarakat di wilayah pantai sebagian besar adalah petani tambak, nelayan dan buruh yang akan berpengaruh pada hasil tangkapan dan penurunan kualitas hidup mereka. Reklamasi biasanya memerlukan material urugan yang cukup yang tidak dapat diperoleh dari sekitar pantai, sehingga harus didatangkan dari wilayah lain yang memerlukan jasa angkutan. Pengangkutan ini berakibat padatnya lalu-lintas, penurunan kualitas udara, debu, bising yang akan mengganggu kehidupan masyarakat. Untuk meminimalkan dampak negatif fisik, ekologis, sosial, ekonomi dan budaya tersebut, maka kegiatan reklamasi harus dilakukan secara hati-hati dan mematuhi pedoman aturan yang ada. Reklamasi harus mampu menerapkan prinsip-prinsip pembangunan berkelanjutan yaitu memperhatikan aspek sosial, ekonomi dan lingkungan dengan orientasi jangka panjang (Ramaniya, 2017)

B. Konsep Dasar tentang Presepsi

Presepsi merupakan salah satu aspek psikologis yang penting bagi manusia dalam merespon kehadiran berbagai aspek dan gejala di sekitarnya. Presepsi mengandung pengertian yang sangat luas, menyangkut *intern* dan *ekstern*. Berbagai ahli telah memberikan definisi yang beragam tentang persepsi, walaupun pada prinsipnya mengandung makna yang sama. Menurut Kamus Besar Bahasa Indonesia, persepsi adalah tanggapan (penerimaan) langsung dari sesuatu. Proses seseorang mengetahui beberapa hal melalui panca inderanya.

Presepsi adalah kemampuan otak dalam menerjemahkan stimulus atau proses untuk menerjemahkan stimulus yang masuk ke dalam alat indera manusia. Persepsi manusia terdapat perbedaan sudut pandang dalam penginderaan. Ada yang mempersepsikan sesuatu itu baik atau persepsi yang positif maupun persepsi negatif yang akan mempengaruhi tindakan manusia yang tampak tau nyata.

Presepsi merupakan suatu proses pengorganisasian, penginterpretasian terhadap stimulus yang diterima oleh organisme atau individu sehingga menjadi sesuatu yang berarti, dan merupakan aktivitas yang *integrated* dalam diri individu. Respon sebagai akibat dari persepsi dapat diambil oleh individu dengan berbagai macam bentuk. Stimulus mana yang akan mendapatkan respon dari individu tergantung pada perhatian individu yang bersangkutan. Berdasarkan hal tersebut, perasaan, kemampuan berfikir, pengalaman-pengalaman yang dimiliki individu tidak sama, maka dalam mempersepsi sesuatu stimulus, hasil persepsi mungkin akan berada antar individu suatu dengan individu lain.

Setiap orang mempunyai kecenderungan dalam melihat benda yang sama dengan cara yang berbeda-beda. Perbedaan tersebut bisa dipengaruhi oleh banyak faktor, diantaranya adalah pengetahuan, pengalaman dan sudut pandangnya. Persepsi juga bertautan dengan cara pandang seseorang terhadap

suatu objek tertentu dengan cara yang berbeda-beda dengan menggunakan alat indera yang dimiliki, kemudian berusaha untuk menafsirkannya. Persepsi baik positif maupun negatif ibarat *file* yang sudah tersimpan rapi di dalam alam pikiran bawah sadar kita. *File* itu akan segera muncul ketika ada stimulus yang memicunya, ada kejadian yang membukanya. Persepsi merupakan hasil kerja otak dalam memahami atau menilai suatu hal yang terjadi di sekitarnya.

Dari penjelasan di atas dapat ditarik suatu kesamaan pendapat bahwa persepsi merupakan suatu proses yang dimulai dari penglihatan hingga terbentuk tanggapan yang terjadi dalam diri individu sehingga individu sadar akan segala sesuatu dalam lingkungannya melalui indera-indera yang dimilikinya.

1. Syarat Terjadinya Persepsi

Menurut Sunaryo (2004) syarat-syarat terjadinya persepsi adalah sebagai berikut :

- a. Adanya objek yang dipersepsi
- b. Adanya perhatian yang merupakan langkah pertama sebagai suatu persiapan dalam mengadakan persepsi
- c. Adanya alat indera/reseptor yaitu alat untuk menerima stimulus
- d. Saraf sensoris sebagai alat untuk meneruskan stimulus ke otak, yang kemudian sebagai alat untuk mengadakan respon.

2. Faktor yang Mempengaruhi Persepsi

Menurut Miftah Toha (2003) faktor-faktor yang mempengaruhi persepsi seseorang adalah sebagai berikut :

- a. Faktor internal: perasaan, sikap dan kepribadian individu, prasangka, keinginan atau harapan, perhatian (focus), proses belajar, keadaan fisik, gangguan kejiwaan, nilai dan kebutuhan juga minat, dan motifasi.
- b. Faktor eksternal: latar belakang keluarga, informasi yang diperoleh, pengetahuan dan kebutuhan sekitar, intensitas, ukuran, keberlawanan, pengulangan gerak, hal-hal baru dan familiar atau ketidak asingan suatu objek.

Faktor-faktor yang berperan dalam persepsi dapat dikemukakan beberapa faktor, yaitu :

a. Objek yang dipresepsi

Objek menimbulkan stimulus yang mengenai alat indera atau reseptor. Stimulus dapat datang dari luar individu yang bersangkutan yang langsung mengenai syaraf penerima yang bekerja sebagai reseptor.

b. Alat indera, syaraf dan susunan syaraf

Alat indera atau reseptor merupakan alat untuk menerima stimulus, di samping itu juga harus ada syaraf sensoris sebagai alat untuk meneruskan stimulus yang diterima reseptor ke pusat susunan syaraf, yaitu otak sebagai pusat kesadaran. Sebagai alat untuk mengadakan respon diperlukan motoris yang dapat membentuk persepsi seseorang.

c. Perhatian

Untuk menyadari atau dalam mengadakan persepsi diperlukan adanya perhatian, yaitu merupakan langkah utama sebagai suatu persiapan dalam rangka mengadakan persepsi. Perhatian merupakan pemusatan atau konsentrasi dari seluruh aktivitas individu yang ditujukan kepada sesuatu sekumpulan objek.

Faktor-faktor tersebut menjadikan persepsi individu berbeda satu sama lain dan akan berpengaruh pada individu dalam mempersepsi suatu objek, stimulus, meskipun objek tersebut benar-benar sama. Persepsi seseorang atau kelompok dapat jauh berbeda dengan persepsi orang atau kelompok lain sekalipun situasinya sama. Perbedaan persepsi dapat ditelusuri pada adanya perbedaan-perbedaan individu, perbedaan-perbedaan dalam kepribadian, perbedaan dalam sikap atau perbedaan dalam motivasi. Pada dasarnya proses terbentuknya persepsi ini menjadi dalam diri seseorang, namun persepsi juga dipenuhi oleh pengalaman, proses belajar, dan pengetahuannya

3. Proses Persepsi

Proses terbentuknya persepsi didasari pada beberapa tahapan, yaitu :

a. Stimulus atau Rangsangan

Terjadinya persepsi diawali ketika seseorang dihadapkan pada suatu stimulus/rangsangan yang hadir dari lingkungannya

b. Registrasi

Dalam proses registrasi, suatu gejala yang nampak adalah mekanisme fisik yang berupa penginderaan dan syarat seseorang berpegaruh melalui alat indera yang dimilikinya. Seseorang dapat mendengarkan atau melihat informasi yang terkirim kepadanya, kemudian mendaftarkan semua informasi yang terkirim kepadanya tersebut.

c. Interpretasi

Interpretasi merupakan suatu aspek kognitif dari persepsi yang sangat penting yaitu proses memberikan arti kepada stimulasi yang diterimanya. Proses interpretasi tersebut bergantung pada cara pendalaman, motifasi, dan kepribadian seseorang.

C. Dampak Perubahan Sosial ekonomi

Teori perubahan sosial sebagai awal mula munculnya teori tentang dampak sosial dan ekonomi. Sebelum membahas dampak sosial perubahan sosial sendiri diartikan oleh (Isna 2016) sebagai suatu bentuk peradaban manusia akibat adanya perubahan alam, biologis, fisik yang terjadi sepanjang kehidupan manusia. Pendapat lain di nyatakan oleh Wulansari (2009) bahwa perubahan sosial sebagai segala perubahan-perubahan pada lembaga-lembaga kemasyarakatan dalam suatu masyarakat yang mempengaruhi sistem sosialnya termasuk di dalamnya nilai-nilai, sikap-sikap, dan pola-pola perilaku diantara kelompok-kelompok dalam masyarakat. Selain itu perubahan sosial yang terjadi

menurut Djazifah (2012) merupakan perubahan-perubahan yang terjadi dalam struktur dan fungsi masyarakat.

Dari penjelasan tentang perubahan sosial, dapat dijelaskan pertama tentang dampak sosial menurut Dwi (2015), dampak dibagi menjadi dua yaitu dampak primer dan dampak sekunder. Dampak primer adalah dampak yang langsung dirasakan oleh suatu kegiatan. Sedangkan Disbudpar Banten (2013) menjelaskan tentang analisis kebijakan dengan beberapa indikator seperti ; Perubahan sistem sosial, Nilai-nilai individu dan kolektif, Perilaku hubungan sosial, Gaya hidup dan ekspresi mode serta, dan Struktur masyarakat.

Isna (2016) menyatakan bahwa dampak sosial adalah sebuah bentuk akibat atau pengaruh yang terjadi karena adanya sesuatu hal. Pengaruh yang dimaksud adalah akibat yang terjadi pada masyarakat, baik karena suatu kejadian itu mempengaruhi masyarakat atau hal lainnya didalam masyarakat.

Perubahan sosial yang terjadi di masyarakat juga menimbulkan dampak secara ekonomi, adapun dampak ekonomi dijelaskan oleh Disbudpar Banten, (2013) dikelompokkan dalam tiga indikator, yaitu :

1. *Direct effect*, meliputi, penjualan, kesempatan kerja, pendapatan pajak, dan tingkat pendapatan
2. *Indirect effect*, meliputi perubahan tingkat harga, perubahan mutu dan jumlah barang dan jasa, perubahan dalam penyediaan properti dan variasi pajak, serta perubahan sosial dan lingkungan
3. *Induced effects*, yaitu pengeluaran rumah tangga, dan peningkatan pendapatan.

Dampak ekonomi juga dijelaskan oleh Dwi (2015) yaitu :

1. Dampak terhadap pendapatan
2. Dampak terhadap aktivitas ekonomi
3. Dampak terhadap pengeluaran

Penulis dapat menarik kesimpulan bahwa dampak ekonomi juga sebagai salah satu akibat dari suatu perubahan yang terjadi di lingkungannya. Hal ini menurut Setyaningsih (2014) bahwa dampak sosial ekonomi dapat dilihat dari sisi positif dan negative sehingga dapat lebih berimbang dalam memberikan penilaian.

D. Evaluasi dampak kebijakan Regulasi

Penilaian terhadap kebijakan berbeda dengan dampak kebijakan publik. Menurut Islamy (1986), menyatakan bahwa hasil kebijaksanaan adalah yang telah dihasilkan dengan adanya proses perumusan kebijaksanaan pemerintah. Sedangkan dampak kebijaksanaan adalah akibat-akibat dan konsekuensi yang ditimbulkan dengan dilaksanakannya kebijaksanaan tadi.

Evaluasi kebijakan dapat dibedakan ke dalam dua tugas yang berbeda. Tugas pertama adalah untuk menentukan konsekuensi-konsekuensi apa yang ditimbulkan oleh suatu kebijakan dengan cara menggambarkan dampaknya. Sedangkan tugas kedua adalah untuk menilai keberhasilan atau kegagalan dari suatu kebijakan berdasarkan standar atau kriteria yang telah ditetapkan sebelumnya. Tugas pertama merujuk pada usaha untuk melihat apakah program kebijakan publik mencapai tujuan atau dampak yang diinginkan atautkah tidak.

Tugas kedua dalam evaluasi kebijakan pada dasarnya berkaitan erat dengan tugas yang pertama (Winarno, 2012 dalam Wahyuni 2017)

Setelah mengetahui konsekuensi-konsekuensi kebijakan melalui penggambaran dampak kebijakan publik, maka kita dapat mengetahui apakah program kebijakan yang dijalankan sesuai atau tidak dengan dampak yang diinginkan. Dari sini dapat melakukan penilaian apakah program yang dijalankan berhasil ataukah gagal. Dengan demikian, tugas kedua dalam evaluasi kebijakan adalah menilai apakah suatu kebijakan berhasil atau tidak dalam meraih dampak yang diinginkan (Wahyuni 2017)

Parson (2008) dalam Wahyuni (2017) mendefinisikan evaluasi sumatif atau evaluasi dampak digunakan untuk mengukur bagaimana sebuah kebijakan atau program telah memberikan dampak terhadap masalah yang ditangani. Penilaian atas dampak adalah untuk memperkirakan apakah intervensi menghasilkan efek yang diharapkan atau tidak. Perkiraan seperti ini tidak menghasilkan jawaban yang pasti tapi hanya beberapa jawaban yang mungkin masuk akal. Tujuan dasar dari penilaian dampak adalah untuk memperkirakan “efek bersih” dari sebuah intervensi—yakni perkiraan dampak intervensi yang tidak dicampuri oleh pengaruh dari proses dan kejadian lain yang mungkin juga memengaruhi perilaku atau kondisi yang menjadi sasaran suatu program yang sedang dievaluasi itu. Adapun beberapa kriteria menurut Rossi dan Freeman, yang dapat dipakai untuk memilih dampak yang di jadikan fokus analisis adalah sebagai berikut; peluang terjadinya dampak, jumlah orang yang akan terkena dampak, untung rugi yang di derita subyek dampak, ketersediaan data untuk

melakukan analisis, relevansi terhadap kebijakan, dan perhatian publik terhadap dampak kebijakan tersebut

Beberapa pengertian di atas, evaluasi dampak kebijakan dapat diartikan sebagai akibat atau konsekuensi yang muncul dari pelaksanaan kebijakan dengan mengukur seberapa jauh kebijakan tersebut telah mencapai dampak yang diharapkan atau belum.

E. Tujuan evaluasi dampak

Sari (2015) dalam Wahyuni (2017) evaluasi sumatif umumnya dilakukan untuk memperoleh informasi terkait dengan efektifitas sebuah kebijakan/program terhadap permasalahan yang diintervensi. Tujuan dari Evaluasi sumatif/dampak bertujuan untuk:

1. Menilai apakah program telah membawa dampak yang diinginkan terhadap individu, rumah tangga dan lembaga
2. Menilai apakah dampak tersebut berkaitan dengan intervensi program
3. Mengeksplorasi apakah ada akibat yang tidak diperkirakan baik yang positif maupun yang negatif
4. Mengkaji bagaimana program mempengaruhi kelompok sasaran, dan apakah perbaikan kondisi kelompok sasaran betul-betul disebabkan oleh adanya program tersebut ataukah karena faktor lain.

F. Metode evaluasi dampak

Parson (2011) dalam Wahyuni (2017), metode yang digunakan di dalam penilaian atas dampak, antara lain:

1. Membandingkan problem/situasi/kondisi yang terjadi sebelum intervensi
2. Melakukan eksperimen untuk menguji dampak suatu program terhadap suatu area atau kelompok dengan membandingkan yang terjadi di area atau kelompok lain yang belum menjadi sasaran intervensi;
3. Membandingkan biaya dan manfaat yang dicapai sebagai hasil dari intervensi;
4. Menggunakan model untuk memahami dan menjelaskan yang terjadi sebagai akibat dari kebijakan masa lalu;
5. Pendekatan kualitatif dan *judgemental* untuk mengevaluasi keberhasilan/kegagalan kebijakan dan program;
6. Membandingkan yang sudah terjadi dengan tujuan atau sasaran tertentu dari sebuah program atau kebijakan;
7. Menggunakan pengukuran kinerja untuk menilai apakah tujuan atau targetnya sudah terpenuhi.

Dalam penelitian ini, peneliti menggunakan beberapa metode yang dikemukakan oleh Parson (2008) dalam Wahyuni (2017) beberapa metode yang digunakan dalam penilaian dampak, antara lain:

1. Membandingkan problem atau situasi yang terjadi sebelum intervensi.
2. Pendekatan kualitatif dan *judgemental* untuk mengevaluasi keberhasilan atau kegagalan kebijakan dan program.
3. Membandingkan yang telah terjadi dengan tujuan atau sasaran tertentu dari sebuah program atau kebijakan.

Dalam penelitian ini, peneliti memfokuskan kepada membandingkan apa yang sudah terjadi dengan tujuan atau sasaran tertentu dari sebuah program atau kebijakan. Hal ini dikarenakan peneliti ingin mengetahui bagaimana dampak

sebenarnya terjadi, apakah sesuai dengan dampak yang diharapkan dari kebijakan reklamasi pantai tersebut. Beberapa metode yang digunakan di atas digunakan peneliti untuk mengevaluasi dampak (*impact*) yang berfokus dampak sosial-ekonomi nelayan akibat pelaksanaan reklamasi pantai di Teluk Lampung.

G. Kondisi Sosial Ekonomi Masyarakat

Fenomena perkembangan kota di berbagai tempat akan dipengaruhi oleh dinamika perkembangan masyarakatnya, yaitu perkembangan kehidupan sosial, ekonomi, budaya, politik dan pendidikan yang tercermin dalam perkembangan kotanya. Dinamika yang berkembang didalam masyarakat tumbuh dan berkembang secara alamiah, karena masyarakat yang hidup selalu ingin memenuhi kebutuhan hidupnya dan mengapresiasi dalam setiap perkembangannya. Pengertian kota dilihat dari perspektif sosial adalah suatu wilayah dimana terdapat kelompok-kelompok sosial masyarakat yang heterogen (tradisional-modern, formal-informal, maju-terbelakang, dan sebagainya). Sedangkan dalam perspektif ekonomi, kota adalah suatu wilayah dimana terdapat kegiatan usaha yang sangat beragam dengan dominasi disektor non pertanian, seperti perdagangan, perindustrian, pelayanan jasa, perkantoran, pengangkutan dan lain-lain Misra (2012) dalam Said,2017).

Sosiologi ekonomi adalah studi tentang bagaimana cara orang atau masyarakat memenuhi kebutuhan hidup mereka terhadap barang dan jasa yang menggunakan. Kondisi sosial ekonomi adalah tatanan kehidupan sosial material maupun spiritual yang meliputi rasa keselarasan, kesusilaan, ketentraman lahirnya dan batin yang memungkinkan bagi setiap warga Negara untuk mengadakan

usaha untuk pemenuhan kebutuhan sosial lainnya yang sebaik mungkin bagi diri sendiri keluarga serta masyarakat dengan menjunjung tinggi hak-hak asasi manusia serta kewajiban manusia sesuai dengan pancasila (Said, 2017)

Sosial ekonomi adalah kondisi kependudukan yang ada tingkat pendidikan, tingkat pendapatan, tingkat kesehatan, tingkat konsumsi, perumahan, dan lingkungan masyarakat. Sedangkan menurut Soekanto (2009) dalam Said (2017) , sosial ekonomi adalah posisi seseorang dalam masyarakat berkaitan dengan orang lain dalam arti lingkungan pergaulan, prestasinya, dan hak-hak serta kewajibannya dalam hubungannya dengan sumber daya. Berdasarkan pendapat di atas maka sosial ekonomi adalah posisi seseorang atau kelompok orang dalam masyarakat yang kondisinya memungkinkan bagi setiap individu maupun kelompok untuk mengadakan usaha guna pemenuhan kebutuhan hidupnya yang sebaik mungkin bagi diri sendiri, keluarga serta masyarakat dan lingkungannya.

H. Konsep perubahan sosial ekonomi

Kata perubahan dalam Kamus Besar Bahasa Indonesia berarti transformasi atau perubahan rupa (baik bentuk, sifat, fungsi dan sebagainya (KBBI,2008): perubahan sosial merupakan segala transformasi pada individu, kelompok masyarakat dan lembaga-lembaga sosial yang mempengaruhi sistem sosialnya, termasuk di dalamnya nilai, sikap dan pola perilaku di antara kelompok dalam masyarakat (Supardan,2007). Pada dasarnya setiap masyarakat yang ada di muka bumi ini dalam hidupnya akan mengalami perubahan, baik sosial maupun ekonomi. Adanya perubahan tersebut akan dapat diketahui bila melakukan suatu perbandingan dengan menelaah suatu masyarakat pada masa

tertentu yang kemudian dibandingkan dengan keadaan masyarakat pada waktu yang lampau. Perubahan sosial yang terjadi di dalam masyarakat merupakan suatu proses yang terus menerus, ini berarti bahwa setiap masyarakat akan mengalami perubahan-perubahan dalam setiap aspek kehidupan. Sementara itu, Soekanto (2009) mengungkapkan bahwa perubahan sosial adalah perubahan yang terjadi pada lembaga-lembaga kemasyarakatan di dalam suatu masyarakat yang mempengaruhi sistem sosialnya, termasuk di dalam nilai-nilai, sikap-sikap dan pola perilaku di antara kelompok dalam masyarakat (Ramaniya, 2017)

Terdapat beberapa faktor (eksternal dan internal) yang dapat menyebabkan terjadinya perubahan baik dalam ukuran yang paling kecil yaitu perilaku kita ataupun dalam ukuran yang lebih luas yaitu struktur dan budaya masyarakat.

1. Perubahan kependudukan (Berkaitan dengan perubahan komposisi penduduk, distribusi penduduk termasuk pula perubahan jumlah, yang semua itu dapat berpengaruh pada budaya dan struktur sosial masyarakat).
2. Penemuan (pengaruh yang ditimbulkan penemuan dapat muncul dalam tiga bentuk : penemuan baru tidak hanya terbatas pada satu bidang saja melainkan meluas pada bidang lainnya; perubahan yang menyebar dari satu aspek ke aspek lainnya; dan perubahan pada beberapa bidang dapat menyebabkan satu jenis perubahan).
3. Konflik (konflik atau pertentangan dalam masyarakat dapat mengarah pada perubahan yang di anggap membawa kebaikan atau bahkan membawa suatu malapetaka).

4. Lingkungan (manusia secara fisik tinggal di lingkungan dengan segala habitat yang ada di dalamnya, sehingga kita ingin tetap hidup maka kita harus dapat beradaptasi dengan lingkungan sekitar kita).
5. Perang (perubahan dapat disebabkan kondisi perang dengan masyarakat atau Negara lain atau dengan kata lain konflik dengan kelompok diluar masyarakat merupakan faaktor eksternal dari sumber perubahan sosial).
6. Pengaruh kebudayaan lain (suatu budaya dapat diterima dengan suka rela maupun dengan pemaksaan. Pertemuan dua budaya mungkin tidak akan terjadi saling mempengaruhi , karena keduanya saling menolak.
7. Sistem masyarakat tertutup (masyarakat yang tertutup kehidupannya akan cenderung terpenjara oleh pola-pola pemikiran yang tradisional)
8. Adanyan kepentingan-kepetingan tertentu (dalam setiap lapisan-lapisan sosial selalu terdapat sekelompok kecil orang yang ingin tetap memegang kekuasaan terhadap masyarakat sehingga setiap perubahan sosial yang terjadi akan di anggap dapat membahayakan dan mengancam kedudukan mereka).
9. Prasangka terhadap hal-hal yang baru (pada umumnya prasangka tersebut muncul ketika hal yang baru itu dianggap bertentangan dengan nilai lama, sehingga mereka curiga jika hal baru tersebut menyebabkan kehidupan mereka selama ini menjadi kacau atau malah menimbulkan konflik antar anggota masyarakat itu sendiri).
10. Adat (adat atau kebiasaan seperti dalam sistem kepercayaan, cara berpakaian tertentu serta sistem mata pencaharian, cenderung sangat kokoh untuk tertanam dalam masyarakat sehingga sukar untuk diubah).

Tidak ada satu perubahan yang tidak meninggalkan dampak pada masyarakat yang sedang mengalami perubahan tersebut, bahkan suatu penemuan teknologi baru-pun dapat mempengaruhi unsur-unsur budaya lainnya.

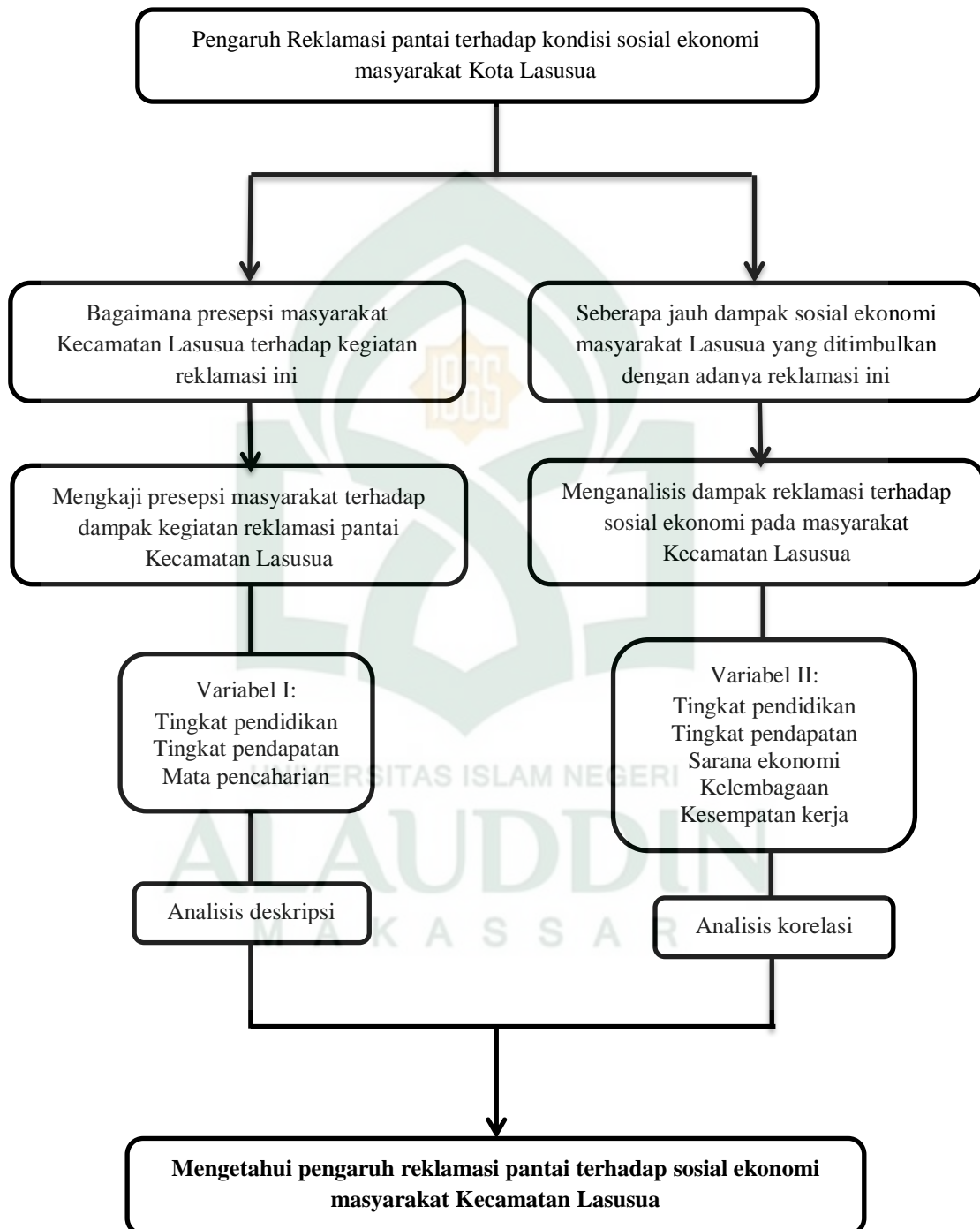
Soekanto (2009) dalam Ramaniya (2017) menyatakan bahwa status sosial ekonomi seorang individu merupakan suatu keadaan atau kedudukan yang diatur secara sosial dalam posisi tertentu dalam struktur masyarakat, pemberian posisi ini umumnya disertai dengan seperangkat hak dan kewajiban yang harus dipenuhi oleh si pembawa status dapat berupa pendapatan, pekerjaan dan pendidikan. Pendapatan ini juga dinyatakan oleh (Kaare, 2009 dalam Ramaniya, 2017) sebagai posisi yang ditempati oleh seorang individu atau keluarga yang berkenaan dengan ukuran rata-rata yang umum berlaku di komunitas tempat individu atau keluarga tersebut bernaung.

Ukuran-ukuran tersebut dapat berupa kepemilikan kultural, pendapatan efektif, kepemilikan barang atau tingkat partisipasi dalam mengikuti kegiatan kelompok dalam komunitas tersebut. Dengan demikian status sosial ekonomi sangat erat dengan tinggi rendah *prestise* yang akan didapatkan seseorang berdasarkan kedudukan yang didapatkannya dalam suatu masyarakat yang dinilai menggunakan pekerjaan pemenuhan kebutuhannya atau keadaan yang menggambarkan posisi atau kedudukan dalam struktur masyarakat menggunakan ukuran kepemilikan materi. Selain kepemilikan materi, penentuan status sosial ekonomi seorang individu atau keluarga dalam bermasyarakat juga bisa ditentukan oleh posisi pekerjaan yang dikerjakan, posisi dalam sistem kekerabatan atau kepercayaan agama yang dianut. Kepemilikan status sosial

ekonomi ini menyebabkan seorang individu dapat berinteraksi dengan individu lain dalam struktur masyarakat yang sama (Ramaniya, 2017)



I. Kerangka fikir penelitian



BAB III

METODE PENELITIAN

A. Jenis Penelitian

Dalam melakukan penelitian ini berdasarkan rumusan masalah, jenis penelitian ini menggunakan gabungan antara kualitatif dan kuantitatif sehingga jenis penelitian ini merupakan jenis penelitian deskriptif dan survey. Penelitian deskriptif bertujuan untuk memberikan gambaran mengenai gejala atau hubungan antara dua gejala atau lebih (Soehartono,2011). Adapun penelitian survey merupakan peneelitan yang mengumpulkan informasi dari suatu sampel dengan menanyakan melalui angket atau *interview guide* agar mendapatkan gambaran berbagai aspek dari suatu populasi (Zuriah,2009).

Kedua metode tersebut digunakan untuk melaksanakan penelitian mengenai pengaruh reklamasi terhadap sosial ekonomi masyarakat Lasusua study kasus Kecamatan Lasusua, dan pendekatan ini dipilih agar dapat memperoleh kecenderungan perubahan sosial ekonomi masyarakat, di mana data yang diperoleh melalui angket, dan interview yang dilakukan di lokasi penelitian dapat diolah dan dideskripsikan dalam sebuah gambaran yang mudah dipahami.

B. Lokasi dan Waktu Pelaksanaan Penelitian

Penelitian ini dilakukan pada kawasan pesisir perkotaan Lasusua yang berada di Kecamatan Lasusua dan difokuskan pada masyarakat yang terkena dampak di sekitar area reklamasi, penelitian ini hanya akan berfokus pada kawasan pesisir perkotaan saja yang berada di Kelurahan Lasusua. Adapun

waktu yang di butuhkan dalam penelitian pengaruh reklamasi terhadap sosial ekonomi masyarakat Lasusua ini insya Allah di lakukan 1 bulan.

Penelitian ini dilakukan mulai tanggal 1 September sampai 30 September 2018 meliputi 3 Tahap, Yaitu Penelitian Kepustakaan, Penelitian lapangan (survey) dan penelitian instansional. Waktu penelitian bersifat dinamis dan dapat berubah sesuai dengan situasi dan kondisi eksternal maupun teknis penelitian

C. Jenis Sumber Data

Untuk memperoleh hasil yang maksimal dalam studi ini dibutuhkan data dan informasi yang relevan dan lengkap, adapun jenis data terdiri atas 2 macam, yaitu :

1. Jenis data

- a. Data Kuantitatif, yaitu data yang berbentuk angka atau data numeric. Data yang di kumpulkan misalnya : data luas wilayah, jumlah penduduk, demografi dan lain sebagainya.
- b. Data kualitatif, yaitu data yang berbentuk bukan angka atau menjelaskan secara deskriptif tentang lokasi penelitian secara umum maupun rinci.

2. Sumber data

- a. Data primer di peroleh melalui observasi lapangan yaitu suatu teknik penyaringan data melalui penganan langsung pada objek penelitian. Survey ini di lakukan untuk mengetahui kondisi kualitatif objek studi.
- b. Data sekunder dengan observasi pada instansi terkait dengan yaitu salah satu teknik penyaringan data melalui instansi terkait guna mengetahui data kuantitatif objek penelitian.

D. Metode Pengumpulan Data

untuk mendapatkan data yang dibutuhkan dalam penelitian ini maka dilakukan dengan cara :

1. Studi observasi lapangan, yaitu teknik pengumpulan data melalui pengamatan yang langsung pada objek yang menjadi sasaran penelitian untuk memahami kondisi dan potensi kawasan pesisir yang menjadi objek penelitian
2. Kuisisioner, penggunaan kuisisioner berdasarkan keyakinan bahwa responden merupakan orang yang paling mengetahui tentang lingkungannya. Interpretasi responden atas pertanyaan yang diajukan oleh peneliti dianggap sama dengan apa yang dimaksudkan oleh peneliti. Penyebaran kuisisioner ditujukan kepada responden secara langsung dan jawaban responden diperoleh dengan cara membacakan seluruh pertanyaan kuisisioner kepada responden atau biasa disebut kuisisioner terpimpin, teknik ini bertujuan untuk memperoleh data mengenai sosial ekonomi masyarakat setempat.
3. Kepustakaan (*library research*), yaitu cara pengumpulan data dan informasi melalui literature yang terkait dengan yang akan di lakukan
4. Wawancara terstruktur, yaitu dilakukan dengan cara wawancara secara mendalam agar mendapatkan informasi secara bebas. Teknik ini bertujuan untuk memperoleh data mengenai latar belakang lokasi penelitian, pola hubungan masyarakat, masalah-masalah yang di hadapi masyarakat akibat kegiatan reklamasi tersebut.
5. Pendataan instansional, yaitu suatu teknik pengumpulan data melalui instansi terkait guna mengetahui data kuantitatif dan kualitatif objek penelitian.

6. Studi dokumentasi, yaitu untuk melengkapi data maka kita memerlukan informasi dari dokumentasi yang ada hubungannya dengan objek yang menjadi studi. Caranya yaitu dengan cara mengambil gambar, brosur objek, dan dokumentasi foto.

E. Variabel penelitian

Berdasarkan kajian teori yang telah dilakukan, diperoleh beberapa variabel terpilih yang dapat mendukung proses penelitian. Selengkapnya dapat dilihat pada tabel di bawah ini :

Tabel 3.1. Variabel penelitian

No	Tujuan penelitian	Variabel	Jenis data	Sumber data
1	Mengkaji persepsi masyarakat kecamatan lasusua terhadap kegiatan reklamasi ini	-tingkat pendidikan -tingkat pendapatan -mata pencaharian	Primer dan sekunder	Instansi dan wawancara
2	Seberapa jauh dampak sosial ekonomi masyarakat lasusua yang di timbulkan dengan adanya reklamasi pantai ini	-tingkat pendidikan -tingkat pendapatan -sarana dan prasarana -kelembagaan -kesempatan kerja	Primer dan sekunder	Kuisisioner dan observasi

F. Populasi dan Sampel

1. Populasi

Populasi adalah keseluruhan masyarakat yang menjadi objek penelitian Kecamatan Lasusua, yang populasi dalam penelitian terkhusus pada masyarakat yang berada di daerah perkotaan Lasusua khususnya di Kelurahan Lasusua, adapun yang menjadi populasi dalam penelitian ini adalah seluruh masyarakat yang berada di kawasan perkotaan Kelurahan Lasusua yang berjumlah 5675 jiwa.

2. Sampel

Sampel adalah contoh representan atau wakil dari suatu populasi yang cukup besar jumlahnya atau satu bagian dari keseluruhan yang di pilih dan representative sifatnya. Untuk sampe dalam penelitian ini di tentukan berdasarkan rumus (Slovin Notoadmojo, 2007 dalam Mapagalla, 2017) sebagai berikut :

$$n = \frac{N}{N (d^2) + 1}$$

Keterangan :

n = Jumlah Sampel

N = Jumlah penduduk

d = derajat batas/tingkat kepercayaan atau ketepatan yang diinginkan (0,1%)

Untuk penentuan jumlah jiwa penduduk dengan berdasar pada data jumlah keseluruhan dari jiwa penduduk di wilayah penelitian tahun 2018 dengan jumlah 8.050 dengan demikian :

$$n = \frac{8050}{8050 (0,1^2) + 1}$$

$$n = 98,7 = 100 \text{ jiwa Penduduk}$$

Adapun sampel yang di ambil dari keseluruhan penduduk di kawasan kecamatan lasusua yang terkena dampak reklamasi terkhusus Kelurahan Lasusua terdiri dari 100 responden

G. Metode Analisis Data

1. Analisis deskriptif

Definisi Metode Analisis Deskriptif adalah :

Metode deskriptif adalah penelitian yang dilakukan untuk mengetahui keberadaan variabel mandiri, baik hanya pada satu variabel atau lebih (variabel yang berdiri sendiri) tanpa membuat perbandingan dan mencari hubungan variabel itu dengan variabel yang lain (Sugiyono, 2009)

Pengertian di atas dapat disimpulkan bahwa metode deskriptif analisis dengan pendekatan kuantitatif merupakan metode yang bertujuan menggambarkan secara sistematis dan faktual tentang fakta-fakta serta hubungan antar variabel yang diselidiki dengan cara mengumpulkan data, mengolah, menganalisis, dan menginterpretasi data dalam pengujian hipotesis statistik pada pengaruh reklamasi pantai terhadap kondisi sosial ekonomi masyarakat kota Lasusua, study kasus Kecamatan Lasusua

2. Analisis korelasi

Analisis Korelasi merupakan teknik statistik yang digunakan untuk menguji ada/tidaknya hubungan serta arah hubungan dari dua variabel atau

lebih. Korelasi Sederhana merupakan suatu Teknik Statistik yang dipergunakan untuk mengukur kekuatan hubungan 2 Variabel dan juga untuk dapat mengetahui bentuk hubungan antara 2 Variabel tersebut dengan hasil yang sifatnya kuantitatif. Kekuatan hubungan antara 2 variabel yang dimaksud disini adalah apakah hubungan tersebut erat, lemah, ataupun tidak erat sedangkan bentuk hubungannya adalah apakah bentuk korelasinya Linear Positif ataupun Linear Negatif.

Kekuatan Hubungan antara 2 Variabel biasanya disebut dengan Koefisien Korelasi dan dilambangkan dengan symbol “r”. Nilai Koefisien r akan selalu berada di antara -1 sampai +1. Koefisien Korelasi akan selalu berada di dalam Range $-1 \leq r \leq +1$. Jika ditemukan perhitungan diluar Range tersebut, berarti telah terjadi kesalahan perhitungan dan harus di koreksi terhadap perhitungan tersebut.

Koefisien Korelasi Sederhana disebut juga dengan Koefisien Korelasi Pearson karena rumus perhitungan Koefisien korelasi sederhana ini dikemukakan oleh Karl Pearson yaitu seorang ahli Matematika yang berasal dari Inggris. Rumus yang dipergunakan untuk menghitung Koefisien Korelasi Sederhana adalah sebagai berikut : (Rumus ini disebut juga dengan Pearson Product Moment) materi tdk jelas

$$r = \frac{n \sum xy - \sum x \sum y}{\sqrt{n \sum x^2 - (\sum x)^2} \cdot \sqrt{n \sum y^2 - (\sum y)^2}}$$

Keterangan :

r = Rata-rata korelasi

n = Jumlah Variabel

Y = nilai dari instrument yang akan dicari validitasnya

Σ = Total Jumlah

Dengan Variabel yang digunakan yaitu :

X = Variabel bebas (Sosial Ekonomi Masyarakat) dengan variabel yang digunakan yaitu :

X_1 = Tingkat pendidikan

X_2 = Tingkat pendapatan

X_3 = Sarana ekonomi

X_4 = Kelembagaan

X_5 = Kesempatan Kerja

Dengan asumsi :

r = mendekati harga 0, hubungan antara kedua perubah sangat lemah atau tidak terdapat hubungan sama sekali

r = 1 atau mendekati 1, korelasi antara kedua perubah dikatakan positif dan sangat kuat.

r = -1 atau mendekati -1, korelasi antara kedua perubah sangat kuat dan negatif. (Suegiyono, 2005).

Pola / Bentuk Hubungan antara 2 Variabel :

a. Korelasi Linear Positif (+1)

Perubahan salah satu Nilai Variabel diikuti perubahan Nilai Variabel yang lainnya secara teratur dengan arah yang sama. Jika Nilai Variabel X mengalami kenaikan, maka Variabel Y akan ikut naik. Jika Nilai Variabel X mengalami penurunan, maka Variabel Y akan ikut turun. Apabila Nilai

Koefisien Korelasi mendekati +1 (positif Satu) berarti pasangan data Variabel X dan Variabel Y memiliki Korelasi Linear Positif yang kuat/erat.

b. Korelasi Linear Negatif (-1)

Perubahan salah satu Nilai Variabel diikuti perubahan Nilai Variabel yang lainnya secara teratur dengan arah yang berlawanan. Jika Nilai Variabel X mengalami kenaikan, maka Variabel Y akan turun. Jika Nilai Variabel X mengalami penurunan, maka Nilai Variabel Y akan naik. Apabila Nilai Koefisien Korelasi mendekati -1 (Negatif Satu) maka hal ini menunjukkan pasangan data Variabel X dan Variabel Y memiliki Korelasi Linear Negatif yang kuat/erat.

c. Tidak Berkorelasi (0)

Kenaikan Nilai Variabel yang satunya kadang-kadang diikuti dengan penurunan Variabel lainnya atau kadang-kadang diikuti dengan kenaikan Variable yang lainnya. Arah hubungannya tidak teratur, kadang-kadang searah, kadang-kadang berlawanan. Apabila Nilai Koefisien Korelasi mendekati 0 (Nol) berarti pasangan data Variabel X dan Variabel Y memiliki korelasi yang sangat lemah atau berkemungkinan tidak berkorelasi.

Tabel 3.2. Penentuan Kategoris dengan Skala Likert

No	Tingkat Hubungan	Interval Koefisien
1	Sangat Kuat	0,800-1,000
2	Kuat	0,600-0,799
3	Sedang	0,400-0,599
4	Rendah	0,200-0,399
5	Sangat Rendah	0,00-0,199

Sumber : Soegiyono, 2005

BAB IV

HASIL DAN PEMBAHASAN

A. Gambaran Umum Wilayah Kabupaten Kolaka Utara

1. Letak Geografis dan Administrasi

Kabupaten Kolaka Utara mencakup daratan dan kepulauan yang memiliki wilayah daratan seluas $\pm 3.391,62 \text{ km}^2$ dan wilayah perairan laut membentang sepanjang Teluk Bone seluas $\pm 12.376 \text{ km}^2$. Kabupaten Kolaka Utara berada di daratan tenggara Pulau Sulawesi dan secara geografis terletak pada bagian barat. Kabupaten Kolaka Utara memanjang dari utara ke selatan berada diantara $2^{\circ}46'45''$ - $3^{\circ}50'50''$ Lintang Selatan dan membentang dari barat ke timur diantara $120^{\circ}41'45''$ - $121^{\circ}26'31''$ Bujur Timur. Kabupaten Kolaka Utara berbatasan dengan :

- a. Sebelah Utara berbatasan dengan kabupaten Luwu Timur Provinsi Sulawesi Selatan
- b. Sebelah Timur berbatasan dengan Kecamatan Uluwoi Kabupaten Kolaka dan Kabupaten Konawe Utara Provinsi Sulawesi Tenggara
- c. Sebelah Barat berbatasan dengan Teluk Bone
- d. Sebelah Selatan berbatasan dengan Kecamatan Wolo Kabupaten Kolaka

2. Kondisi Fisik Dasar

Tinjauan terhadap kondisi fisik dasar daratan merupakan langkah awal dalam melakukan suatu pengembangan kawasan, dimana data mengenai aspek fisik dasar Kabupaten Kolaka Utara terdiri dari :

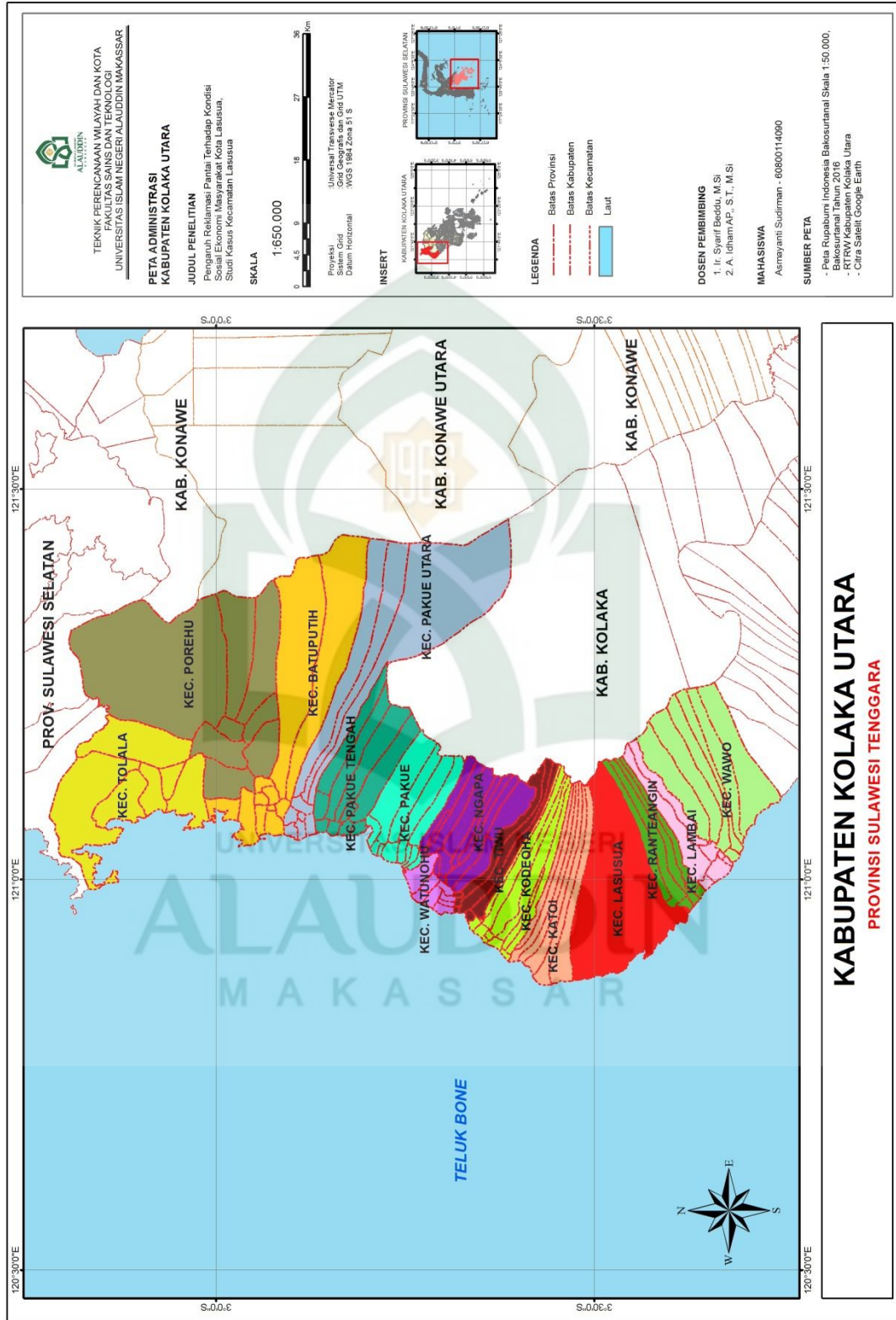
a. Topografi dan Kemiringan Lereng

Permukaan wilayah Kabupaten Kolaka Utara terdiri gunung, bukit, lembah, dan laut. Diantara jenis permukaan tersebut terdapat lahan yang merupakan daerah potensial untuk pengembangan sektor pertanian, perkebunan dan perikanan dengan tingkat kemiringan lahan dengan lereng antara 0° - 2° seluas 1.017,49 km² (30%), 2° - 15° seluas 678,32 km² (20%), 15° - 4° seluas 339,16 (10%), dan lahan dengan lereng antara 40° keatas seluas 1.356,65 km² (40%).

b. Klimatologi

Keadaan musim di Kabupaten Kolaka Utara umumnya sama seperti di daerah lainnya di Indonesia, mempunyai dua musim yaitu musim hujan dan musim kemarau yang dipengaruhi dua jenis angin muson. Musim hujan terjadi akibat adanya angin muson barat yang bertiup dari Samudera Hindia yang mengandung banyak uap air. Curah hujan yang terjadi cukup tinggi dan hampir merata setiap bulannya, sehingga Kabupaten Kolaka Utara memiliki wilayah yang subur.

Curah hujan di Kabupaten Kolaka Utara cukup tinggi bila dibandingkan dengan kabupaten lain di Sulawesi Tenggara. Berdasarkan pemantauan tingginya curah hujan dan banyaknya hari hujan di Badan Meteorologi Klimatologi dan Geofisika Pomalaa. Selama tahun 2017, bulan Mei adalah bulan dengan hari hujan terbanyak yaitu 23 hari. Sedangkan curah hujan paling tinggi juga terjadi pada bulan Mei (267,8 mm). Pada tahun 2017 secara keseluruhan tercatat jumlah hari hujan sebanyak 230 hari dengan curah hujan 2.509,2 mm.



B. Gambaran Umum Kecamatan Lasusua

1. Letak Geografis dan Administrasi

Secara Geografis Kecamatan Lasusua merupakan salah satu Kecamatan yang ada di Kabupaten Kolaka Utara dengan luas sebesar 287,67 km² dan terletak di bagian utara yaitu melintang dari Utara ke Selatan kira-kira 3°30' LS - 3°40'0' LS dan membujur dari Barat ke Timur antara 120°55'0' BT - 121°5'0' BT. Saat ini wilayah administrasi pemerintah Kecamatan Lasusua terdiri dari 11 Desa dan 1 Kelurahan. Kecamatan Lasusua berbatasan dengan :

- a. Sebelah Utara berbatasan dengan Kecamatan Katoai
- b. Sebelah Timur berbatasan dengan kecamatan Uluiwoi Kabupaten Kolaka
- c. Sebelah Selatan berbatasan dengan Kecamatan Lambai
- d. Sebelah Barat berbatasan dengan Teluk Bone

2. Kondisi Fisik Dasar

Tinjauan terhadap kondisi fisik dasar daratan merupakan langkah awal dalam melakukan suatu pengembangan kawasan, dimana data mengenai aspek fisik dasar Kecamatan Lasusua terdiri dari :

- a. Topografi dan Kemiringan Lereng

Daratan di Kecamatan Lasusua terdiri dari daerah pegunungan di bagian timur dan selatan, sedangkan di bagian utara dan barat adalah berupa dataran yang landau dan terjal yang berada di wilayah bagian utara. Ketinggian wilayahnya mencapai $\pm 0-250$ mdpl. Sedangkan

kemiringan lereng di Kecamatan Lasusua berdasarkan data yang diperoleh terbagi atas 2 yaitu kemiringan 0-25% dan 25-40%.

Pada umumnya struktur geologi di Kecamatan Lasusua didominasi oleh jenis batuan yang terdiri dari jenis batuan Alluvial dan jenis batuan gamping koral yang merupakan terumbu berwarna putih, keras dan berongga yang terangkat oleh proses tektonik holoson membentuk undak-undak pantai serta jenis batuan basal yang tergolong batuan vulkanik proses endogen dan eksogen perubahan bentuk asli morfologi volkan menjadi perbukitan. Jenis tanah di Kecamatan Lasusua di jumpai jenis tanah Alluvial, kompleks podsodik, dan kompleks mediteran.

b. Klimatologi

Keadaan iklim di daerah ini umumnya sama seperti di Daerah lain di Indonesia, mempunyai dua musim yaitu musim penghujan dan musim kemarau.

Selama tahun 2016 musim hujan hampir terjadi disepanjang tahun, dimana pada bulan Maret sampai Juni terjadi curah hujan yang cukup tinggi, begitu pula pada bulan oktober sampai desember. Arus angin yang terjadi pada bulan-bulan tersebut banyak mengandung uap air yang berhembus dari Asia dan Samudra Pasifik sehingga terjadi musim Hujan.

Sedangkan musim kemarau terjadi antara bulan Januari sampai dengan Februari dan Juli sampai September dimana antara bulan

tersebut angin Timur yang bertiup dari Australia sifatnya kering dan kurang mengandung uap air.

Khusus pada bulan Agustus dan November arah angin tidak menentu demikian pula curah hujan sehingga pada bulan ini dikenal juga sebagai musim pancaroba. Curah hujan di wilayah ini umumnya tidak merata, hal ini menimbulkan adanya Wilayah Daerah basah.

Wilayah Daerah basah dengan curah hujan lebih dari 2.000 mm pertahun umumnya berada pada Wilayah sebelah Utara Kecamatan Lasusua. Rata-rata kelembaban Udara sepanjang tahun 2016 terjadi pada Bulan Maret sampai Juni, sedangkan tingkat kelembaban tertinggi yaitu pada Bulan Juni.

Tabel 4.1 Curah Hujan Per Bulan Tahun 2016

No	Bulan	Curah Hujan (mm)	Rata-rata Kelembaban Udara (derajat celcius)	Rata-rata kecepatan angin (knotsknots)	Rata-rata suhu udara
1	Januari	8.7	75	3	29
2	February	132.6	78	3	28.6
3	Maret	332.7	82	3	28.8
4	April	368.9	82	2	28.1
5	Mei	265.2	80	2	28.8
6	Juni	362.1	84	2	27.4
7	Juli	129.5	78	3	27.6
8	Agustus	74.9	73	3	28
9	September	109.2	78	3	28.1
10	Oktober	303.5	78	3	28.2
11	November	184.6	78	3	28.6
12	Desember	307.8	79	2	28.4
Jumlah		2579.7	945	32	339.6

Sumber : Kecamatan Lasusua Dalam Angka Tahun 2017

3. Aspek Demografi

Salah satu acuan dalam melakukan pengembangan dalam suatu wilayah adalah data penduduk, karena penduduk merupakan salah satu faktor utama yang berpengaruh terhadap perkembangan suatu kota, daerah ataupun wilayah. Tinjauan aspek demografi di Kecamatan Lasusua dilakukan secara internal, yang mencakup tinjauan terhadap jumlah distribusi, jumlah penduduk berdasarkan umur, dan kepadatan penduduk.

a. Perkembangan Jumlah Penduduk

Perkembangan jumlah penduduk di Kecamatan Lasusua dapat dilihat dari data jumlah penduduk Kabupaten Kolaka Utara selama lima tahun terakhir. Dari data yang telah dihimpun dari berbagai sumber, mulai dari tahun 2014 sampai tahun 2018. Untuk lebih jelasnya dapat dilihat pada tabel berikut :

Tabel 4.2 Jumlah dan Perkembangan Penduduk di Kecamatan Lasusua Tahun 2014-2018

Tahun	Jumlah Penduduk (Jiwa)	Pertumbuhan Penduduk
2014	26899	-
2015	28270	+1.371
2016	28968	+698
Rata-Rata	28.045	689

Sumber : Kecamatan Lasusua Dalam Angka Tahun 2017

b. Jumlah Penduduk Berdasarkan Umur dan Jenis Kelamin

Keadaan struktur umur Penduduk di Kecamatan Lasusua sebagaimana disajikan dalam tabel menunjukkan bahwa pada tahun 2016 sebesar 32,29% dari jumlah penduduk adalah tergolong penduduk usia muda yang berumur 0-14 Tahun (dibawah 15 tahun) dapat dilihat pada tabel berikut

Tabel 4.3 Jumlah Penduduk Berdasarkan Jenis Kelamin Tahun 2016

Kelompok Umur	Laki-Laki	Perempuan	Jumlah
0-4	1628	1588	3216
5-9	1705	1582	3287
10-14	1452	1398	2850
15-19	1324	1192	2516
20-24	1289	1193	2482
25-29	1254	1302	2556
30-34	1261	1280	2541
35-39	1218	1154	2372
40-44	1061	960	2021
45-49	832	758	1590
50-54	610	519	1129
55-59	428	397	825
60-64	339	314	653
65 keatas	446	484	930
Total	14.847	14.121	28.968

Sumber : Kecamatan Lasusua Dalam Angka Tahun 2017

c. Jumlah dan Kepadatan Penduduk

Jumlah penduduk Kecamatan Lasusua tentu saja akan tumbuh seiring dengan perkembangan Kecamatan Lasusua itu sendiri dan pesatnya pertumbuhan penduduk tersebut dipengaruhi oleh kelahiran dan urbanisasi yang cukup besar. Implikasi pertumbuhan penduduk yang cukup pesat tersebut tentu saja menimbulkan masalah-masalah sosial ekonomi di perkotaan dan memberikan pekerjaan yang besar bagi pemerintah daerah Kabupaten Lasusua untuk mengelolanya. Kepadatan penduduk adalah salah satu indikator yang sangat penting untuk dipertimbangkan dalam hal pengambilan kebijakan baik itu dalam hal pembangunan fisik suatu kawasan ataupun yang menyentuh hal pembangunan masyarakat (*community Development*). Untuk lebih jelasnya mengenai kepadatan penduduk Kecamatan Lasusua dapat dilihat pada tabel berikut:

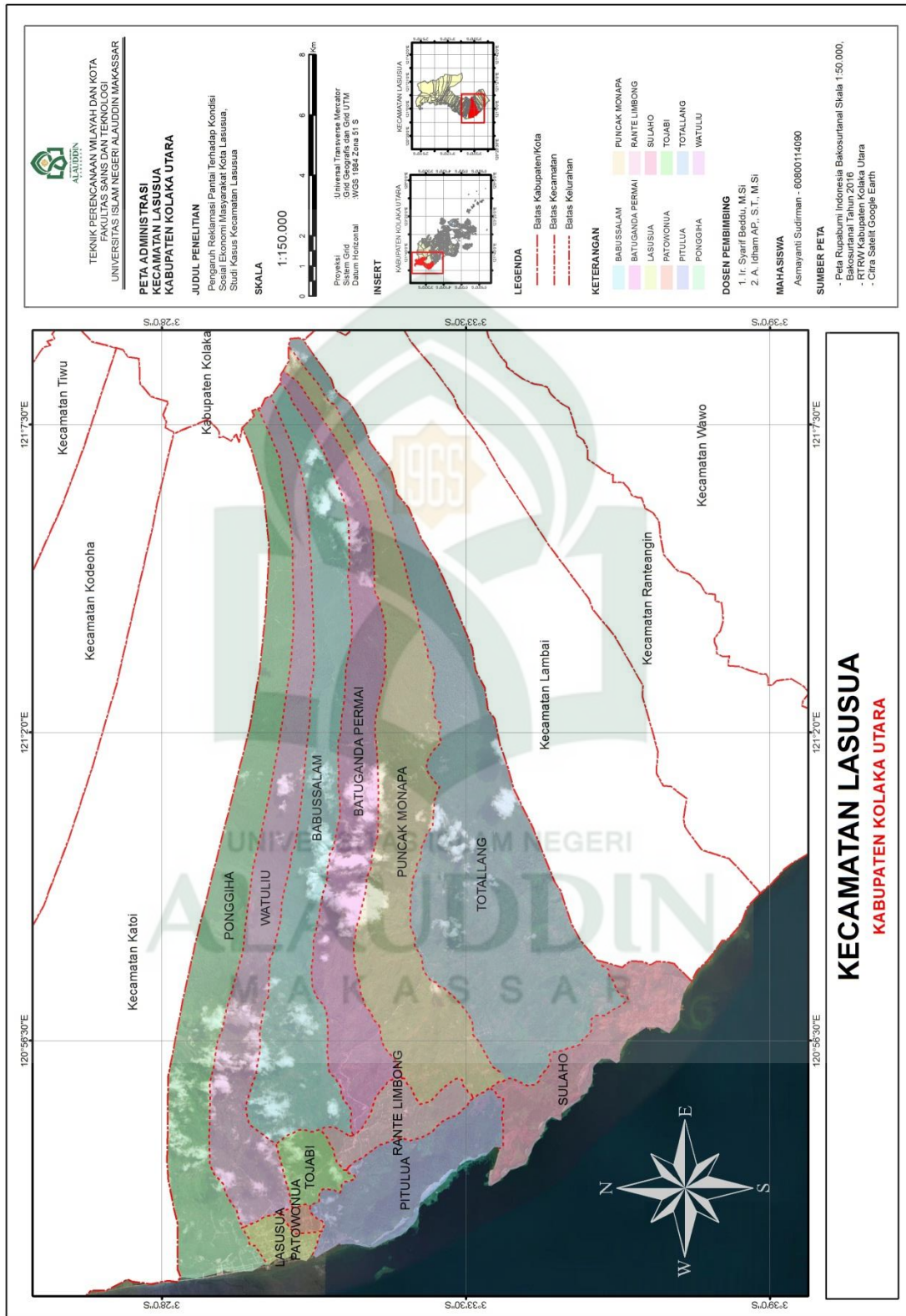
Tabel 4.4 Jumlah dan Kepadatan Penduduk di Kecamatan Lasusua

Tahun 2016

No	Kelurahan	Jumlah (Jiwa)	Luas (km ²)	Kepadatan (Jiwa/km ²)
1	Sulaho	719	12,30	58
2	Totallang	1.396	74,61	19
3	Pitulua	1.639	71,35	23
4	Rante Limbong	1.903	28,22	67
5	Tojabi	3.015	24,00	126
6	Lasusua	5.675	16,50	344
7	Watuliu	3.538	10,50	337
8	Ponggiha	2.383	20,20	118
9	Patowonua	3.925	2,20	1784
10	Babussalam	801	3,00	267
11	Batuganda Permai	2.484	10,40	239
12	Puncak Monapa	1.490	14,39	104
	Jumlah	28.968	287,67	3486

Sumber : Kecamatan Lasusua Dalam Angka Tahun 2017

Berdasarkan tabel di atas dapat diketahui bahwa kelurahan yang memiliki kepadatan yang paling padat adalah Desa Patowonua dengan kepadatan penduduk 1784 jiwa/km², dengan perbandingan jumlah penduduk dan luas wilayah adalah 3.925 jiwa penduduk berbanding 2,20 km² luas wilayah. Sementara itu kelurahan dengan kepadatan paling rendah terletak pada Desa Totallang dengan tingkat kepadatan penduduk mencapai 19 jiwa/km².



C. Tinjauan Khusus Lokasi Penelitian

1. Letak Administrasi dan Geografis

Lokasi penelitian terletak di Kecamatan Lasusua khususnya di Kelurahan Lasusua dan Desa Ponggiha. Luas wilayah Kelurahan lasusua dan Desa Ponggiha adalah 16,50 km² dan 20,20 km²

Secara administrasi lokasi penelitian berbatasan dengan :

- a. Sebelah Utara berbatasan dengan Kecamatan Katoi
- b. Sebelah Selatan berbatasan dengan Desa Patowonua dan Desa Pitulua
- c. Sebelah Timur berbatasan dengan Kabupaten Kolaka, Desa Watuliu dan Desa Patowonua
- d. Sebelah Barat berbatasan dengan Teluk Bone



2. Aspek Demografi

Dalam hal melakukan penelitian, maka pada pembahasan ini perlu untuk mengetahui sejauh mana perkembangan jumlah penduduk di Kelurahan Lasusua dan Desa Ponggiha. Wilayah penelitian memiliki karakteristik dan potensi yang cukup baik untuk dikembangkan. Olehnya itu agar potensi tersebut bisa dikembangkan dengan maksimal, maka peningkatan Sumber Daya Manusia (SDM) adalah salah satu alternative dalam memaksimalkan potensi wilayah yang ada.

Perkembangan jumlah penduduk di Lokasi Penelitian dalam kurun waktu lima tahun terakhir mengalami peningkatan. Jumlah penduduk dalam lokasi penelitian pada tahun 2014 sampai dengan 2018 dapat dilihat pada tabel berikut :

Tabel 4.5 Jumlah Penduduk di Lokasi Penelitian Kelurahan Lasusua Tahun 2016

Kelurahan/Desa	Jumlah Penduduk (Jiwa)	Luas (km ²)	Kepadatan (Jiwa/km ²)
Lasusua	5.675	16,50	344
Ponggiha	2.383	20,20	118
Total	8.058	36,70	462

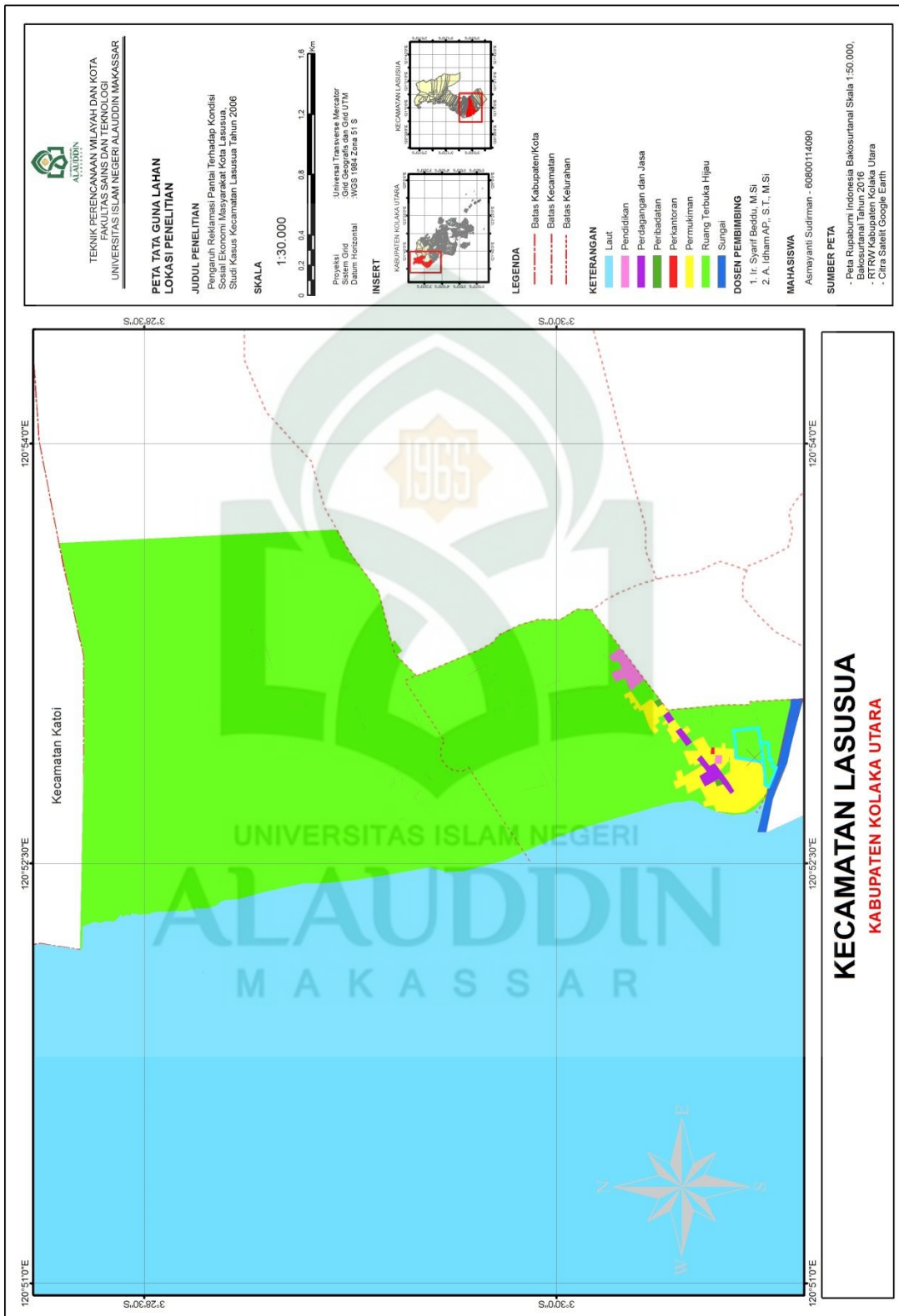
Sumber : Kecamatan Lasusua Dalam Angka Tahun 2017

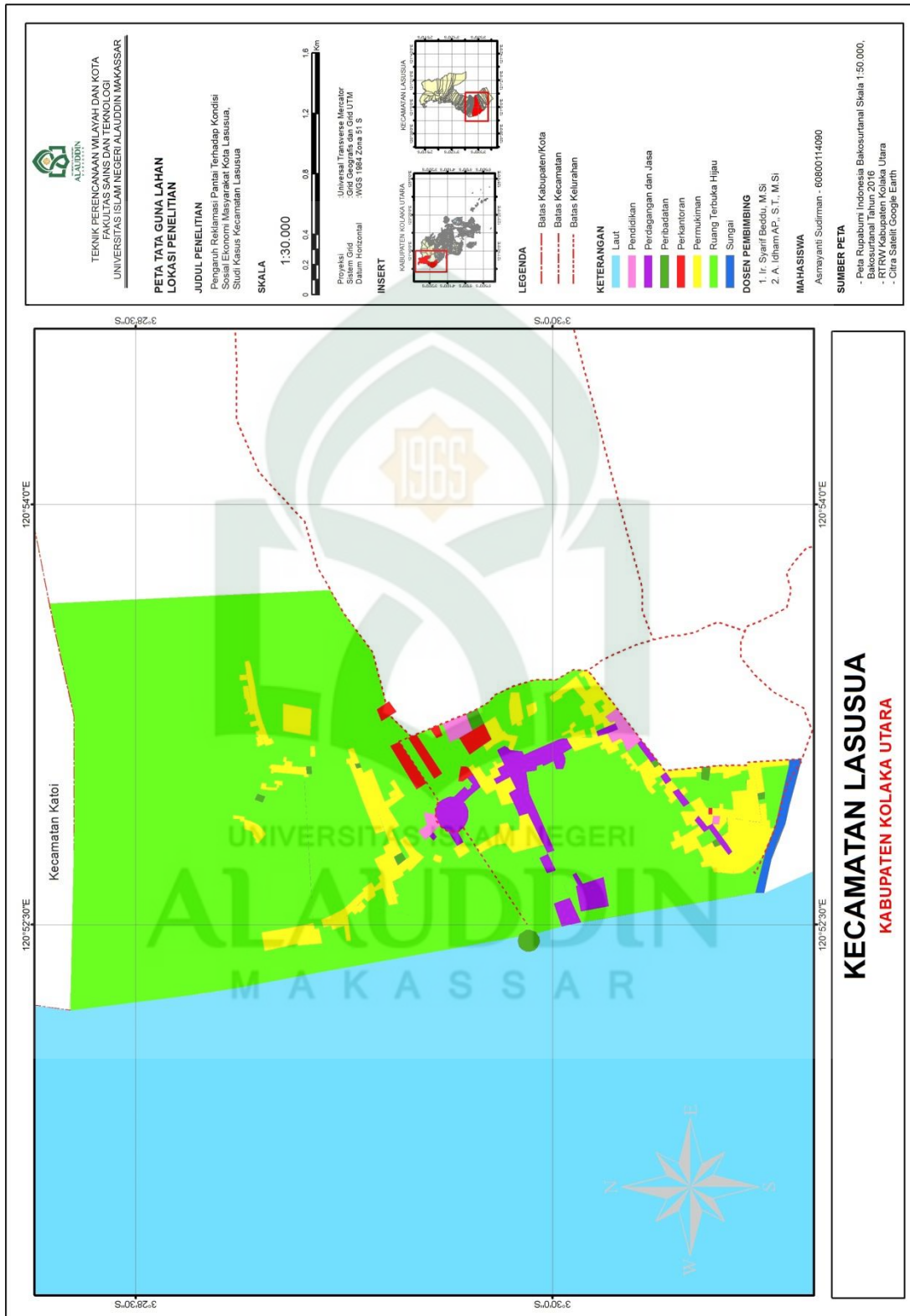
D. Pengaruh Keberadaan Reklamasi Pantai

Seperti yang telah dijelaskan di awal, bahwa hal yang paling berpengaruh terhadap pertumbuhan pusat-pusat baru di Kelurahan Lasusua dan Desa Ponggiha adalah kebijakan reklamasi pantai yang berada di lokasi tersebut. Keberadaan reklamasi tersebut kenyataannya memiliki daya tarik yang berpengaruh terhadap perkembangan kawasan di sekitar lokasi reklamasi. Mulai

dari peningkatan kuantitas penduduk hingga kuantitas sebaran sarana dan prasarana penunjang menjadi indikator penilaian bahwa telah terjadi bangkitan di sekitaran wilayah Kelurahan Lasusua dan Desa Ponggiha akibat keberadaan reklamasi pantai tersebut.

Masyarakat dari luar wilayah akan bertransformasi masuk ke kota dan menetap di wilayah tersebut. Kegiatan penduduk yang mulai terpusat di kawasan area reklamasi akan membentuk pusat pertumbuhan baru. Arus migrasi penduduk dari daerah pedesaan menuju pusat pertumbuhan atau kota (migrasi desa kota) yang terjadi secara terus-menerus memiliki korelasi yang kuat dengan pertumbuhan kawasan. Berdasarkan data yang dihimpun, tampak jelas perbedaan pada awal berdirinya area reklamasi, untuk lebih jelasnya dapat kita lihat pada gambar berikut :





Dari kedua gambar di atas, dapat kita lihat perbedaan antara penggunaan lahan di Kelurahan Lasusua dan Desa Ponggiha pada tahun 2006 dan penggunaan lahan di Kelurahan Lasusua dan Desa Ponggiha pada tahun 2017. Kondisi yang tampak pada gambar di atas dapat kita lihat bahwa perkembangan kawasan sekitar reklamasi mengarah kepada kegiatan-kegiatan non-pertanian. Hal tersebut terbukti dengan pergeseran luasan lahan pertanian yang semakin berkurang. Sebaliknya, lahan permukiman, perdagangan dan jasa, perkantoran dan lain sebagainya semakin bertambah dari tahun ke tahun. Demikianlah bahwa telah terjadi perkembangan kawasan di sekitar wilayah Kelurahan Lasusua dan Desa Ponggiha akibat adanya area reklamasi pantai.

E. Kebijakan RTRW Kabupaten Kolaka Utara

1. Konsep struktur ruang

Berdasarkan konsep pengembangan wilayah, konsep struktur ruang di Kabupaten Kolaka Utara adalah dalam rangka peningkatan pertumbuhan ekonomi dan pemerataan pendapatan serta peningkatan kesejahteraan masyarakat melalui pembangunan wilayah. Dalam hal ini dilakukan melalui peningkatan keterkaitan internal dan keterkaitan eksternal di Wilayah Kabupaten Kolaka Utara melalui pengembangan dan pemerataan infrastruktur (utamanya prasarana dan sarana transportasi, dan perdagangan) yang dapat mendukung kegiatan ekonomi.

Pemantapan aksesibilitas dilakukan untuk mendukung keterkaitan internal dan keterkaitan eksternal. Keterkaitan internal meliputi hubungan

antar kawasan perkotaan dan pedesaan pada masing-masing kecamatan, antar kecamatan dengan kecamatan lainnya, dan antar kecamatan dengan ibukota Kabupaten Kolaka Utara (yaitu kota Lasusua). Sedang keterkaitan eksternal dilakukan untuk menghubungkan antara kabupaten Kolaka Utara dengan kabupaten lainnya di Provinsi Sulawesi Tenggara, dan dengan kota-kota dan di wilayah lain di provinsi lain.

Kabupaten Kolaka utara mempunyai kondisi fisik untuk kegiatan bididaya sepanjang pantai yang berbentuk linier, maka konsep struktur ruang wilayah Kabupaten Kolaka Utara mengikuti kondisi fisiknya, yaitu berbentuk linier, dengan pusat utama yang merupakan PKL (Pusat Kegiatan Lokal) berada di tengahnya (Kota Lasusua) kota ini diusulkan menjadi PKW (Pusat Kegiatan Wilayah), berikutnya kota-kota yang merupakan PKSL (Pusat Kegiatan Sub Lokal) memanjang mengikuti jaringan jalan arteri yang merupakan jalan Trans Sulawesi. Sedangkan kota-kota yang merupakan DPP (Desa/ daerah Pusat Pertumbuhan) berada disekitar kota PKSL, yang orientasi kegiatannya akan menuju kota yang merupakan PKSL yang terdekat. Hal ini berkaitan dengan efisiensi pemanfaatan fasilitas prasarana dan sarana wilayah yang masih terbatas, seperti prasarana dan sarana transportasi, fasilitas kesehatan, fasilitas pendidikan dan fasilitas perdagangan.

Untuk keterkaitan eksternal yang berawal (simpul) dari Kota Lasusua, akan mempunyai tiga keterkaitan, yaitu menuju ibukota Provinsi (Kota Kendari) melalui jalur selatan (darat) dari Kota Lasusua, dan menuju Provinsi Sulawesi Selatan, melalui jalur barat, yaitu melalui jalur laut dari Kota

Lasusua (Pelabuhan Tobaku). Secara keseluruhan konsep struktur ruang Kabupaten Kolaka Utara diusulkan seperti terlihat pada tabel berikut :

Tabel 4.6 Usulan Struktur Ruang Wilayah Kabupaten Kolaka Utara

Tingkat Pelayanan	Hirarki Kota	Pusat Pengembangan Kegiatan	Arahan Pengembangan Kegiatan Utama dan Potensi Pengembangan
<i>Pusat Primer</i> (Pusat Kegiatan Lokal/PKL)	Kota Orde I	Kota Lasusua	<ul style="list-style-type: none"> a. Pusat Pemerintahan Kabupaten b. Pusat Pendidikan c. Pusat Kesehatan d. Pusat Permukiman e. Pusat Jasa pendukung kegiatan Pemerintahan
<i>Pusat Sekunder</i> (Pusat Kegiatan Sub Lokal/PKSL)	Kta Orde II	Kota Batu Putih	<ul style="list-style-type: none"> a. Pintu masuk Kabupaten Kolaka Utara di bagian utara yang berbatasan dengan Prov. Sulawesi Selatan. b. Pusat Pemerintahan c. Pusat Kegiatan Perdagangan d. Koleksi dan distribusi hasil pertanian e. Pusat Kegiatan Pertambangan
		Kota Lapai	<ul style="list-style-type: none"> a. Pusat pemerintahan Kecamatan Lapai b. Pusat kegiatan Perdagangan c. Koleksi dan distribusi hasil pertanian d. Pusat kegiatan/koleksi dan distribusi hasil laut
		Kota Olo-oloho	<ul style="list-style-type: none"> a. Pusat pemerintahan kecamatan Pakue b. Pusat kegiatan pertambangan
		Kota Rante Angin	<ul style="list-style-type: none"> a. Pusat Pemerintahan Kecamatan Rante Angin b. Potensi pertambangan c. Potensi wisata alam d. Potensi kelautan e. Pusat kegiatan perkebunan
		Kota Mala-Mala	<ul style="list-style-type: none"> a. Pusat pemerintahan Kecamatan Kodeoha

			b. Pusat Kegiatan koleksi dan distribusi hasil perkebunan
		Pakue	a. Pusat pemerintahan Kecamatan Pakue Utara b. Pusat kegiatan perkebunan
		Katoi	a. Pusat pemerintahan Kecamatan Katoi b. Pusat kegiatan jasa transportasi
		Lambai	a. Pusat pemerintahan Kecamatan Lambai b. Pusat Kegiatan Perkebunan
		Wawo	a. Pusat pemerintahan Kecamatan Wawo b. Pusat Kegiatan Perkebunan
<i>Pusat Tersier</i> (Desa Pusat-pusat Pertumbuhan/ DPP)	Kota Orde III	Porehu	a. Pusat pemerintahan Kecamatan Porehu b. Pusat kegiatan pertambangan c. Pusat kegiatan perkebunan
		Latali	a. Pusat pemerintah Kecamatan Pakue tengah b. Pusat kegiatan perkebunan
		Watunohu	a. Pusat pemerintahan Kecamatan Watunohu b. Pusat kegiatan perkebunan

Sumber : RTRW Kabupaten Kolaka Utara

F. Persepsi masyarakat mengenai pengaruh yang terjadi akibat adanya reklamasi pantai

Persepsi masyarakat terhadap pengaruh yang terjadi akibat adanya reklamasi pantai telah banyak memberikan pengaruh negatif maupun positif. Salah seorang responden mengatakan bahwa adanya reklamasi ini memberikan pengaruh positif terhadap aksesibilitas, dan memberikan peluang-peluang pekerjaan bagi sebahagian orang namun tak sedikit juga responden mengatakan bahwa adanya reklamasi ini memberikan pengaruh negatif khususnya bagi para nelayan yang dimana setelah adanya reklamasi ini mereka tidak lagi bisa untuk pergi mencari ikan dikarenakan lebih besar kerugiannya daripada keuntungan.

Karena adanya reklamasi pantai ini nelayan tidak lagi mudah untuk mendapatkan ikan sebab mereka harus pergi jauh dari bibir pantai untuk bisa mendapatkan ikan, berbeda dengan sebelum adanya reklamasi, mereka mudah mendapatkan ikan, dan ikan yang di perjual belikan saat ini sebagian besar ikan dari Kabupaten Kolaka.

Responden lainnya juga mengatakan bahwa sebelum adanya reklamasi dan sebelum adanya pemekaran di daerah ini, dulunya di sini terdapat sawah yang luas, namun setelah adanya reklamasi dan pembangunan mulai dibangun yang dulunya sawah sekarang telah berubah menjadi lahan terbangun, mereka juga mengatakan bahwa hal ini membuat perekonomian mereka menurun sebab mereka sudah tidak bisa bertani lagi, dan mereka juga tidak bisa untuk mencari pekerjaan lain sebab susah untuk mendapatkan pekerjaan bagi mereka yang bertingkat pendidikan rendah, mereka juga mengatakan bahwa perekonomian yang ada di sini “yang kaya semakin kaya dan yang miskin semakin miskin”.

G. Deskripsi Variabel Penelitian Terhadap Karakteristik Responden

Jumlah responden yang diteliti dalam penelitian ini adalah sebanyak 100 responden yang merupakan sebagian dari populasi (sampel) yang di ambil dari 8.050 jiwa jumlah masyarakat yang berada di Kelurahan Lasusua dan Desa Ponggiha Khususnya masyarakat bagian pesisir. Penelitian pada variabel ini adalah tentang kondisi sosial ekonomi masyarakat Di Kelurahan dan Desa Ponggiha. Adapun kondisi sosial ekonomi masyarakat di Kelurahan Lasusua dan Desa Ponggiha meliputi beberapa indikator, yakni :

1. Tingkat Pendidikan (X1)

Keberadaan reklamasi pantai tentunya memiliki keterkaitan dengan banyak aspek, salah satunya adalah tingkat pendidikan. Hal ini berdasarkan pada hasil penelitian terhadap responden yang menyatakan bahwa keberadaan reklamasi pantai memiliki keterkaitan terhadap perubahan pola pikir masyarakat di Kelurahan Lasusua dan Desa Ponggiha, untuk lebih jelasnya dapat dilihat pada tabel berikut :

Tabel 4.7 Perubahan Tingkat Pendidikan Responden

No	Jarak Responden dengan Reklamasi	Frekuensi		Responden
		Tingkat Pendidikan Tinggi	Tingkat Pendidikan Rendah	
1	<250	80	20	100
2	>500	74	26	100
Jumlah		154	46	-

Sumber : Hasil perhitungan dan pengolahan data kuesioner Tahun 2018

Dari tabel di atas dapat kita lihat bahwa masyarakat yang berada di sekitara area reklamasi pantai mengalami peningkatan tingkat pendidikan pada saat setelah keberadaan reklamasi pantai tersebut. Untuk klasifikasi tingkat pendidikan sendiri, peneliti membagi atas dua kelompok, yakni kelompok tingkat pendidikan rendah yang berdasarkan pada jenjang pendidikan formal SD dan SMP serta kelompok tingkat pendidikan tinggi yang berdasarkan pada jenjang pendidikan formal SMA dan yang melanjutkan ke perguruan tinggi.

2. Tingkat Pendapatan (X2)

Selain pada tingkat pendidikan, keberadaan Reklamasi pantai juga memiliki keterkaitan terhadap perubahan pola pikir masyarakat di Kelurahan Lasusua dan Desa Ponggiha, untuk lebih jelasnya dapat dilihat pada tabel berikut :

Tabel 4.8 Perubahan Tingkat Pendapatan Responden

No	Jarak Responden dengan Reklamasi	Frekuensi		Responden
		Tingkat Pendapatan tinggi	Tingkat Pendapatan rendah	
1	<250	63	37	100
2	>500	52	48	100
Jumlah		115	85	-

Sumber : Hasil perhitungan dan pengolahan data kuesioner Tahun 2018

Dari tabel di atas dapat kita lihat bahwa masyarakat di Kelurahan Lasusua dan Desa Ponggiha mengalami peningkatan tingkat pendapatan pada saat setelah keberadaan reklamasi pantai tersebut. Untuk klasifikasi

tingkat pendapatan itu sendiri peneliti membagi atas dua kelompok, yakni kelompok tingkat pendapatan rendah yang berdasarkan pada tingkat penghasilan Rp 500.000 – Rp 1.000.000 perbulan serta tingkat pendapatan tinggi yang berdasarkan pada tingkat penghasilan Rp 1.500.000 – Rp 2.000.000 per bulan dan atau di atas Rp 2.000.000 perbulan.

3. Sarana Ekonomi (X3)

Keberadaan reklamasi pantai tentunya memiliki keterkaitan dengan banyak aspek, salah satunya adalah Sarana Ekonomi. Hal ini berdasarkan pada hasil penelitian terhadap responden yang menyatakan bahwa keberadaan reklamasi pantai memiliki keterkaitan terhadap Sarana ekonomi di Kelurahan Lasusua dan Desa Ponggiha, untuk lebih jelasnya dapat dilihat pada tabel berikut :

Tabel 4.9 Perubahan Sarana Ekonomi

No	Jarak Responden dengan Reklamasi	Frekuensi		Responden
		Sarana ekonomi tinggi	Sarana ekonomi rendah	
1	<250	87	13	100
2	>500	73	27	100
Jumlah		160	40	-

Sumber : Hasil perhitungan dan pengolahan data kuesioner Tahun 2018

Dari tabel di atas dapat kita lihat bahwa masyarakat yang berada di sekitar area reklamasi pantai mengalami peningkatan sarana ekonomi pada saat setelah keberadaan reklamasi pantai tersebut. Untuk klasifikasi sarana ekonomi itu sendiri, peneliti membagi atas dua kelompok, yakni kelompok

sarana ekonomi rendah dan sarana ekonomi tinggi yang berdasarkan pada respon responden itu sendiri dalam melihat sarana ekonomi yang berada setelah adanya reklamasi seperti toko-toko, pasar, bank, dan lainnya. Apakah menurut mereka sarana ekonomi semakin bertambah atau tetap saja atau bahkan berkurang.

4. Kelembagaan (X4)

Keberadaan reklamasi pantai tentunya memiliki keterkaitan dengan banyak aspek, salah satunya adalah Kelembagaan. Hal ini berdasarkan pada hasil penelitian terhadap responden yang menyatakan bahwa keberadaan reklamasi pantai memiliki keterkaitan terhadap Kelembagaan di Kelurahan Lasusua dan Desa Ponggiha, untuk lebih jelasnya dapat dilihat pada tabel berikut :

Tabel 4.10 Kelembagaan

No	Jarak Responden dengan Reklamasi	Frekuensi		Responden
		Kelembagaan meningkat	Kelembagaan menetap/menurun	
1	<250	56	44	100
2	>500	42	58	100
Jumlah		98	102	-

Sumber : Hasil perhitungan dan pengolahan data kuesioner Tahun 2018

Dari tabel di atas dapat kita lihat bahwa masyarakat yang berada di sekitar area reklamasi pantai mengalami peningkatan Kelembagaan pada saat setelah keberadaan reklamasi pantai tersebut. Untuk klasifikasi Kelembagaan itu sendiri, peneliti membagi atas dua kelompok, yakni kelompok Kelembagaan meningkat dan Kelembagaan tetap yang

berdasarkan pada respon responden itu sendiri dalam melihat apakah kelembagaan di sekitar mereka meningkat, bertambah banyak atau tidak ada perubahan sama sekali adanya reklamasi pantai ini.

5. Kesempatan Kerja (X5)

Keberadaan reklamasi pantai tentunya memiliki keterkaitan dengan banyak aspek, salah satunya adalah kesempatan kerja. Hal ini berdasarkan pada hasil penelitian terhadap responden yang menyatakan bahwa keberadaan reklamasi pantai memiliki keterkaitan terhadap Kesempatan Kerja di Kelurahan Lasusua dan Desa Ponggiha, untuk lebih jelasnya dapat dilihat pada tabel berikut :

Tabel 4.11 Kesempatan Kerja

No	Jarak Responden dengan Reklamasi	Frekuensi		Responden
		Tingkat Kesempatan Kerja Tinggi	Tingkat Kesempatan Kerja Rendah	
1	<250	72	28	100
2	>500	62	38	100
Jumlah		134	66	-

Sumber : Hasil perhitungan dan pengolahan data kuesioner Tahun 2018

Dari tabel di atas dapat kita lihat bahwa masyarakat yang berada di sekitara area reklamasi pantai mengalami peningkatan kesempatan kerja pada saat setelah keberadaan reklamasi pantai tersebut. Untuk klasifikasi peningkatan kerja itu sendiri peneliti membagi atas dua kelompok yaitu Tingkat Kesempatan Kerja Tinggi dan Tingkat Kesempatan Kerja Rendah yang berdasarkan pada respon responden itu sendiri dalam melihat apakah

kesempatan kerja di sekitar mereka meningkat, bertambah banyak atau tidak ada perubahan sama sekali adanya reklamasi pantai ini.

H. Analisis Penerapan Metode Uji Korelasi Terhadap Faktor yang Berpengaruh Terhadap Kehidupan Sosial Ekonomi Masyarakat di Sekitar Area Reklamasi Pantai

Dalam rangka mengetahui bagaimana keterkaitan keberadaan reklamasi pantai dengan kehidupan sosial ekonomi masyarakat Kelurahan Lasusua dan Desa Ponggiha, maka penilaian indikator sebagai data yang digunakan dalam mengukur faktor-faktor yang berkaitan dengan kehidupan sosial ekonomi masyarakat petani di lokasi penelitian didasarkan pada tingkat pendidikan, tingkat pendapatan, sarana ekonomi, kelembagaan, dan kesempatan kerja.

Selanjutnya hasil dari analisis penilaian dengan menggunakan analisis korelasi akan didapatkan faktor apakah yang paling tinggi tingkat keterkaitannya terhadap masing-masing indikator yang ditinjau dari data yang diperoleh sehingga dijadikan dasar dalam menilai masing-masing indikator. Adapun indikator yang berkaitan dengan kehidupan sosial ekonomi masyarakat Kelurahan Lasusua dan Desa Ponggiha adalah sebagai berikut.

1. Analisis Korelasi Keberadaan Reklamasi Terhadap Tingkat Pendidikan

Analisis ini digunakan untuk mengetahui keterkaitan antara keberadaan reklamasi pantai di Kelurahan Lasusua dan Desa Ponggiha. Berikut hasil analisisnya :

Tabel 4.12 Korelasi Keberadaan Reklamasi Pantai Terhadap Tingkat

Pendidikan					
No	Jarak (Y)	Tingkat Pendidikan (X)	(XY)	(x ²)	(Y ²)
1.	250	80	20.000	6400	62.500
2.	500	74	37.000	5476	250.000
Jumlah		154	57.000	11876	312.500

Diketahui :

$$\begin{aligned}
 n &= 2 \\
 \sum xy &= 57.000 & r &= \frac{n \sum xy - \sum x \sum y}{\sqrt{n \sum x^2 - (\sum x)^2} \cdot \sqrt{n \sum y^2 - (\sum y)^2}} \\
 \sum x &= 154 & r &= \frac{(2)(57000) - (154)(750)}{\sqrt{(2)(11876) - (23716)} \cdot \sqrt{(2)(312500) - (562500)}} \\
 \sum y &= 750 \\
 \sum x^2 &= 11876 & r &= \frac{(114000) - (115500)}{\sqrt{36} \cdot \sqrt{62500}} \\
 (\sum x)^2 &= 23716 & r &= \frac{-1500}{1500} \\
 \sum y^2 &= 312.500 \\
 (\sum y)^2 &= 562500 & r &= -1
 \end{aligned}$$

Berdasarkan hasil analisis di atas dapat dilihat bahwa antara keberadaan Reklamasi Pantai di Kelurahan Lasusua dan Desa Ponggiha terhadap tingkat pendidikan menunjukkan $r = -1$. Hal ini menunjukkan tingkat keterkaitan yang sangat kuat dan negatif.

2. Analisis Korelasi Keberadaan Reklamasi Terhadap Tingkat Pendapatan

Analisis ini digunakan untuk mengetahui keterkaitan antara keberadaan reklamasi pantai di Kelurahan Lasusua dan Desa Ponggiha. Berikut hasil analisisnya :

Tabel 4.13 Korelasi Keberadaan Reklamasi Pantai Terhadap Tingkat

Pendapatan					
No	Jarak (Y)	Tingkat Pendapatan (X)	(XY)	(x ²)	(Y ²)
1.	250	63	15750	3969	62500
2.	500	52	26000	2704	250000
Jumlah		115	41750	6673	312500

Diketahui :

$$\begin{aligned}
 n &= 2 & r &= \frac{n \sum xy - \sum x \sum y}{\sqrt{n \sum x^2 - (\sum x)^2} \cdot \sqrt{n \sum y^2 - (\sum y)^2}} \\
 \sum xy &= 41750 & r &= \frac{(2)(41750) - (115)(750)}{\sqrt{(2)(6673) - (13225)} \cdot \sqrt{(2)(312500) - (562500)}} \\
 \sum x &= 115 & r &= \frac{(83500) - (86250)}{\sqrt{121} \cdot \sqrt{62500}} \\
 \sum y &= 750 & r &= \frac{-2750}{2750} \\
 \sum x^2 &= 6673 & r &= -1 \\
 (\sum x)^2 &= 13225 & & \\
 \sum y^2 &= 312.500 & & \\
 (\sum y)^2 &= 562500 & &
 \end{aligned}$$

Berdasarkan hasil analisis di atas dapat dilihat bahwa antara keberadaan Reklamasi Pantai di Kelurahan Lasusua dan Desa Ponggiha terhadap tingkat pendapatan menunjukkan $r = -1$. Hal ini menunjukkan tingkat keterkaitan yang sangat kuat dan negatif.

3. Analisis Korelasi Keberadaan Reklamasi Terhadap Sarana Ekonomi

Analisis ini digunakan untuk mengetahui keterkaitan antara keberadaan reklamasi pantai di Kelurahan Lasusua dan Desa Ponggiha. Berikut hasil analisisnya :

Tabel 4.14 Korelasi Keberadaan Reklamasi Pantai Terhadap Sarana
Ekonomi

No	Jarak (Y)	Sarana ekonomi (X)	(XY)	(x ²)	(Y ²)
1.	250	87	21759	7569	62.500
2.	500	73	36500	5329	250.000
Jumlah		160	58259	12898	312.500

Diketahui :

$$\begin{aligned}
 n &= 2 \\
 \sum xy &= 58259 \\
 \sum x &= 160 \\
 \sum y &= 750 \\
 \sum x^2 &= 12898 \\
 (\sum x)^2 &= 25600 \\
 \sum y^2 &= 312.500 \\
 (\sum y)^2 &= 562500
 \end{aligned}
 \qquad
 \begin{aligned}
 r &= \frac{n \sum xy - \sum x \sum y}{\sqrt{n \sum x^2 - (\sum x)^2} \cdot \sqrt{n \sum y^2 - (\sum y)^2}} \\
 r &= \frac{(2)(58259) - (160)(750)}{\sqrt{(2)(12898) - (25600)} \cdot \sqrt{(2)(312500) - (562500)}} \\
 r &= \frac{(116518) - (120000)}{\sqrt{196} \cdot \sqrt{62500}} \\
 r &= \frac{-3482}{3500} \\
 r &= -0.99
 \end{aligned}$$

Berdasarkan hasil analisis di atas dapat dilihat bahwa antara keberadaan Reklamasi Pantai di Kelurahan Lasusua dan Desa Ponggiha terhadap sarana ekonomi menunjukkan $r = -0,99$. Hal ini menunjukkan tingkat keterkaitan yang sangat kuat dan negatif.

4. Analisis Korelasi Keberadaan Reklamasi Terhadap Kelembagaan

Analisis ini digunakan untuk mengetahui keterkaitan antara keberadaan reklamasi pantai di Kelurahan Lasusua dan Desa Ponggiha. Berikut hasil analisisnya :

Tabel 4.15 Korelasi Keberadaan Reklamasi Pantai Terhadap Kelembagaan

No	Jarak (Y)	Kelembagaan (X)	(XY)	(x ²)	(Y ²)
1.	250	56	14000	3136	62.500
2.	500	42	21000	1764	250.000
Jumlah		98	35000	4900	312.500

Diketahui :

$$\begin{aligned}
 n &= 2 & r &= \frac{n \sum xy - \sum x \sum y}{\sqrt{n \sum x^2 - (\sum x)^2} \cdot \sqrt{n \sum y^2 - (\sum y)^2}} \\
 \sum xy &= 35000 & r &= \frac{(2)(35000) - (98)(750)}{\sqrt{(2)(4900) - (9604)} \cdot \sqrt{(2)(312500) - (562500)}} \\
 \sum x &= 98 & r &= \frac{(70000) - (73500)}{\sqrt{196} \cdot \sqrt{62500}} \\
 \sum y &= 750 & r &= \frac{-3500}{3500} \\
 \sum x^2 &= 4900 & r &= -1 \\
 (\sum x)^2 &= 9604 & & \\
 \sum y^2 &= 312.500 & & \\
 (\sum y)^2 &= 562500 & &
 \end{aligned}$$

Berdasarkan hasil analisis di atas dapat dilihat bahwa antara keberadaan Reklamasi Pantai di Kelurahan Lasusua dan Desa Ponggiha terhadap kelembagaan menunjukkan $r = -1$. Hal ini menunjukkan tingkat keterkaitan yang sangat kuat dan negatif.

5. Analisis Korelasi Keberadaan Reklamasi Terhadap Kesempatan Kerja

Analisis ini digunakan untuk mengetahui keterkaitan antara keberadaan reklamasi pantai di Kelurahan Lasusua dan Desa Ponggiha. Berikut hasil analisisnya :

Tabel 4.16 Korelasi Keberadaan Reklamasi Pantai Terhadap Kesempatan Kerja

No	Jarak (Y)	Kesempatan Kerja (X)	(XY)	(x ²)	(Y ²)
1.	250	72	18000	5184	62.500
2.	500	62	31000	3844	250.000
Jumlah		134	49000	9028	312.500

Diketahui :

$$n = 2$$

$$\sum xy = 49000$$

$$\sum x = 134$$

$$\sum y = 750$$

$$\sum x^2 = 9028$$

$$(\sum x)^2 = 17966$$

$$\sum y^2 = 312.500$$

$$(\sum y)^2 = 562500$$

$$r = \frac{n \sum xy - \sum x \sum y}{\sqrt{n \sum x^2 - (\sum x)^2} \cdot \sqrt{n \sum y^2 - (\sum y)^2}}$$

$$r = \frac{(2)(49000) - (134)(750)}{\sqrt{(2)(9028) - (17966)} \cdot \sqrt{(2)(312500) - (562500)}}$$

$$r = \frac{(98000) - (100500)}{\sqrt{90} \cdot \sqrt{62500}}$$

$$r = \frac{-2500}{2350}$$

$$r = -1$$

Berdasarkan hasil analisis di atas dapat dilihat bahwa antara keberadaan Reklamasi Pantai di Kelurahan Lasusua dan Desa Ponggiha terhadap kesempatan kerja menunjukkan $r = -1$. Hal ini menunjukkan tingkat keterkaitan yang sangat kuat dan negatif.

Dari seluruh hasil uji korelasi di atas, maka diperoleh ranking masing-masing indikator sebagai berikut :

Tabel 4.17 Skor Korelasi masing-masing Indikator yang Diteliti

No	Indikator (Xn)	Nilai Hasil Uji Korelasi	Tingkat Keterkaitan
1	Tingkat Pendidikan	-1	Sangat Kuat
2	Tingkat Pendapatan	-1	Sangat Kuat
3	Sarana Ekonomi	-0,99	Sangat Kuat
4	Kelembagaan	-1	Sangat Kuat
5	Kesempatan Kerja	-1	Sangat Kuat

Sumber : Hasil Analisis 2018

Dari tabel di atas dapat kita lihat bahwa perubahan ke 4 indikator memiliki nilai hasil uji korelasi -1 yaitu tingkat pendidikan, tingkat pendapatan, kelembagaan, dan kesempatan kerja dan untuk satu indikator bernilai uji korelasi -0,99 yaitu sarana ekonomi dimana keterkaitan ini berarti sangat kuat atau linear negatif yang kuat terhadap keberadaan reklamasi pantai.

Linear negatif yaitu memiliki hubungan yang kuat namun bersifat negatif, apabila variabel Y meningkat maka variabel X menurun, begitu pula sebaliknya, dimana dalam hal ini Variabel Y yaitu jarak antara reklamasi pantai dan rumah responden.

I. Konsep Kajian AL-Qur'an tentang Pengaruh Sosial Ekonomi Masyarakat

1. Pengaruh Sosial Masyarakat

Allah SWT telah memberikan nikmat-Nya kepada mereka, telah memberikan rezeki dan karunia-Nya, telah meneguhkan kekuasaan untuk mereka di muka bumi dan telah menjadikan mereka khalifah-Nya. Semua ini diberikan Allah SWT kepada manusia sebagai ujian dan cobaan dengan tujuan untuk menilai mereka mau mengelolanya dengan baik atau tidak

untuk kepentingan manusia itu sendiri. Mereka kerap kali menganggap bumi adalah miliknya sendiri dan mengelola semaunya tanpa memikirkan pengaruh yang akan ditimbulkan yang pada akhirnya berpengaruh kepada kehidupan masyarakat secara umum. Mereka memperdaya oleh nikmat dan kekuatan itu lantas menjadi sewenang-wenang serta melampaui batas. Hal tersebut dapat dilihat dalam firman Allah QS. Al-Baqarah surah ke – 2 ayat 30 seperti berikut :

وَإِذْ قَالَ رَبُّكَ لِلْمَلَائِكَةِ إِنِّي جَاعِلٌ فِي الْأَرْضِ خَلِيفَةً قَالُوا أَتَجْعَلُ فِيهَا مَنْ يُفْسِدُ فِيهَا وَيَسْفِكُ الدِّمَاءَ وَنَحْنُ نُسَبِّحُ بِحَمْدِكَ وَنُقَدِّسُ لَكَ
قَالَ إِنِّي أَعْلَمُ مَا لَا تَعْلَمُونَ

Terjemahnya:

”Dan (ingatlah) ketika Tuhanmu berfirman kepada para Malaikat “Aku hendak menjadikan khalifah di bumi”. Mereka berkata, “Apakah engkau hendak menjadikan orang yang merusak dan menumpahkan darah di sana, sedangkan kami bertasbih memuji-Mu dan menyucikan nama-Mu?” Dia berfirman, “Sungguh, Aku mengetahui apa yang tidak kamu ketahui.”

Perubahan yang terjadi akibat ulah tangan manusia itu menyebabkan terjadinya masalah-masalah yang menyangkut banyak hal, seperti kekayaan dan kemiskinan, kesehatan dan penyakit, kemuliaan dan kehinaan, persatuan dan perpecahan, dan lain-lain yang berkaitan dengan masyarakat secara umum. Perubahan sejatinya dimulai dari masyarakat. Tanpa perubahan yang dilakukan masyarakat pada diri mereka terlebih dahulu, maka mustahil akan terjadi perubahan sosial. Memang boleh saja terjadi perubahan penguasa

atau sistem. Tetapi jika sisi kehidupan dalam masyarakat tidak berubah, maka keadaan akan tetap bertahan sebagaimana sedia kala. Jika demikian yang paling pokok dalam keberhasilan perubahan sosial adalah perubahan sisi dalam manusia. Karena sisi dalam manusia itulah yang melahirkan aktivitas, baik positif maupun negatif.

2. Pengaruh Ekonomi Masyarakat

Dalam islam, pertumbuhan harus seiring dengan pemerataan. Tujuan kegiatan ekonomi, bukanlah meningkatkan pertumbuhan sebagaimana dalam konsep ekonomi kapitalisme. Tujuan ekonomi Islam lebih memprioritaskan pengentasan kemiskinan dan pengangguran. Pertumbuhan bukan menjadi tujuan utama, kecuali dibarengi dengan pemerataan. Dalam konsep Islam, pertumbuhan dan pemerataan merupakan dua sisi dari sebuah entitas yang tak terpisahkan, karena itu keduanya tak boleh dipisahkan. Hal tersebut dapat dilihat dalam firman Allah QS. An-Nisa surah ke – 4 ayat 9 seperti berikut :

وَلِيَخْشَ الَّذِينَ لَوْ تَرَكُوا مِنْ خَلْفِهِمْ ذُرِّيَّةً ضِعَافًا خَافُوا عَلَيْهِمْ
فَلْيَتَّقُوا اللَّهَ وَيَقُولُوا قَوْلًا سَدِيدًا ﴿٩﴾

Terjemahnya :

”Dan hendaklah takut (kepada Allah) orang-orang yang sekiranya mereka meninggalkan keturunan yang lemah di belakang mereka yang mereka khawatir terhadap (kesejahteraan)nya. Oleh sebab itu, hendaklah mereka bertakwa kepada Allah, dan hendaklah mereka berbicara dengan tutur kata yang benar.”

Secara umum bisa dibilang bahwa ekonomi adalah sebuah bidang kajian tentang pengurusan sumber daya material individu, masyarakat dan Negara untuk meningkatkan kesejahteraan hidup manusia. Adanya kebutuhan ekonomi melahirkan perilaku dan tindakan manusia untuk memenuhi kebutuhan hidupnya yang bervariasi dan berkembang dengan sumber daya alam yang ada melalui kegiatan produksi dan konsumsi.



BAB V

PENUTUP

Bagian ini akan memaparkan kesimpulan dan saran berdasarkan hasil penelitian di Kelurahan Lasusua dan Desa Ponggiha sebagai salah satu Kelurahan dan Desa di sekitar area reklamasi pantai. Kesimpulan akan memaparkan hal-hal yang berkaitan dengan rumusan masalah penelitian. Adapun saran akan memaparkan hal-hal yang dianggap penting untuk menjadi bahan masukan ataupun pertimbangan bagi seluruh *stakeholder* yang berperan dalam perkembangan pembangunan di Kelurahan Lasusua dan Desa Ponggiha.

A. Kesimpulan

1. Pengaruh tata guna lahan akibat adanya reklamasi pantai sangat memberikan pengaruh besar bagi Kelurahan Lasusua dan Desa Ponggiha di mana pada tahun 2006 tata guna lahan di lokasi penelitian hanya didominasi oleh ruang terbuka hijau, namun setelah reklamasi sampai dengan tahun 2017 kawasan sekitar reklamasi mengarah kepada kegiatan-kegiatan non-pertanian. Presepsi masyarakat mengenai pengaruh yang terjadi akibat adanya reklamasi pantai telah memberikan pengaruh negatif dan pengaruh positif, di mana adanya reklamasi ini memudahkan aksesibilitas dan menciptakan lapangan kerja bagi sebahagian orang, dan memberikan dampak negatif bagi beberapa nelayan dan petani.
2. Analisis penerapan uji korelasi terhadap faktor yang berpengaruh terhadap sosial ekonomi masyarakat, keterkaitan antara reklamasi pantai terhadap

tingkat pendidikan, tingkat pendapatan, kelembagaan, sarana ekonomi dan kesempatan kerja memiliki hubungan yang kuat atau berpengaruh.

B. Saran

1. Pemerintah daerah perlu melakukan pemberdayaan masyarakat di Kelurahan Lasusua dan Desa Ponggiha agar tidak terjadi kesenjangan ekonomi
2. Pemerintah daerah perlu mengatur kebijakan pembangunan di Kelurahan Lasusua dan Desa Ponggiha agar tidak terjadi kesemrawutan ke depannya akibat laju pembangunan yang tidak terkontrol.
3. Pemerintah daerah perlu menerapkan pembangunan berwawasan lingkungan dan pemberdayaan masyarakat pesisir dalam pemanfaatan sumber daya laut.
4. Pemerintah daerah perlu memberikan kompensasi kepada masyarakat pesisir khususnya bagi masyarakat yang lahannya dijadikan daerah pengembangan reklamasi.
5. Pemerintah perlu menyiapkan lapangan pekerjaan baru dan memberdayakan masyarakat pesisir dalam mengelola hasil laut.

DAFTAR PUSTAKA

- Al Quranul Karim. 1989. Al-Quran dan Terjemahannya.* Departemen Agama
- Al Qur'an dan Terjemah untuk Wanita
- Badan Pusat Statistik Kabupaten Kolaka Utara. *Kabupaten Kolaka Utara dalam angka 2018.* Lasusua: BPS, 2018.
- Badan Pusat Statistik Kecamatan lasusua. *Kecamatan lasusua dalam angka 2017.* Lasusua: BPS, 2017.
- Djazifah, Nur. 2012. *Proses Perubahan Sosial Di Masyarakat.* Yogyakarta: Lembaga Penelitian Dan Pengabdian Kepada Masyarakat Universitas Negeri Yogyakarta
- Dwi P., Rahmat. 2015. *Dampak Sosial Ekonomi Dan Lingkungan Penambangan Batubara Ilegal Di Desa Tanjung Lalang Kecamatan Tanjung Agung Kabupaten Muara Enim.* Jurusan Sosiologi, Fakultas Sosial Dan Ilmu Politik : Universitas Sriwijaya
- Fadillah. 2003. *Pengaruh Perubahan Kegiatan Pemanfaatan Lahan Terhadap Kondisi Sosial Ekonomi Masyarakat Kasus : Kecamatan Tanah Merah Kabupaten Indragiri Hilir.* (Magister Perencanaan Kota Dan Daerah (Mpkd-Ugm Tahun 2003)
- Hasani, Meitaharisha Fakhdiyar. 2015. *Kajian Dampak Sosial Ekonomi Pengembangan Reklamasi Pantai Untuk Kawasan Ruang Publik Studi Kasus Pantai Losari, Makassar.* Pusat Penelitian Dan Pengembangan Sosial, Ekonomi Dan Lingkungan Badan Penelitian Dan Pengembangan Pekerjaan Umum Kementerian Pekerjaan Umum Jakarta.
- Islamy, M. Irfan. 1986. *Prinsip-Prinsip Perumusan Kebijakan Negara Jakarta.* Bina Angkasa
- Isna Fitriani Agistina & Ricka Octaviani. 2016. *Analisis Dampak Sosial Dan Ekonomi Kebijakan Pengembangan Kawasan Mix Use Di Kecamatan Jabon.* Universitas Muhammadiyah Sidoarjo
- Mapagalla, Akbar. 2017. *Penataan Ruang Kawasan Tepi Pantai Mattirotasi Dalam Menunjang Kepariwisata Di Kota Parepare.* Jurusan Teknik Perencanaan Wilayah Dan Kota Fakultas Sains Dan Teknologi Universitas Islam Negeri Alauddin Makassar

- Mustaqim, Ibnu. 2015. *Dampak Reklamasi Pantai Utara Jakarta Terhadap Perubahan Sosial Ekonomi Masyarakat (Tinjauan Sosiologi Masyarakat Di Sekitaran Pelabuhan Muara Angke, Kelurahan Pluit, Jakarta Utara*. Jurusan Pendidikan Ilmu Pengetahuan Sosial, Fakultas Ilmu Tarbiyah Dan Keguruan, Universitas Islam Negeri Syarif Hidayatullah Jakarta
- Rais, Jacob. 2004. *Menata Ruang Laut Terpadu*. Jakarta: Pt. Percetakan Penerba Swadaya.
- Ramaniya, Arya. 2017. *Dampak Reklamasi Terhadap Kualitas Air Dan Sosial Ekonomi Masyarakat Nelayan Di Sekitar Kawasan Reklamasi Teluk Jakarta*. Sekolah Pascasarjana Institute Pertanian Bogor
- Said, Ilham Azhari. 2017. *Pengaruh Keberadaan Kampus II UIN Alauddin Makassar Terhadap Kehidupan Sosial Ekonomi Petani Di Kelurahan Samata*. Jurusan Teknik Perencanaan Wilayah dan Kota Fakultas Sains Dan Teknologi Universitas Islam Negeri Alauddin Makassar
- Soehartono, Irawan. 2011. *Metode Penelitian Sosial : Suatu Tehnik Penelitian Bidang Kesejahteraan Sosial & Ilmu Sosial Lainnya*. Bandung : Pt Remaja Rosdakarya
- Soekanto, Soerjono. 2009. *Sosiologi Suatu Pengantar*. Jakarta Pt Dunia Pustaka Jaya
- Sugiyono. 2005. *Metode Penelitian Administrasi*. Bandung, Alfabeta
- Sugiyono. 2009. *Metode Penelitian Kuantitatif, Kualitatif Dan R&D*. Bandung ,Alfabeta
- Supardan, Dadang. 2007. *Pengantar Ilmu Sosial Dasar : Sebuah Kajian Pendekatan Structural*. Jakarta Pt Bumi Aksara
- Waani, J. Obet. 2009. *Basudara Dalam Permukiman Titiwungen Selatan Pasca Reklamasi Manado*. Universitas Sam Ratulangi Manado.
- Wagi, Max. 2011. *Dampak Reklamasi Bagi Ekonomi Rumah Tangga Nelayan Di Kota Manado*. Program Studi Agro Bisnis Perikanan, Fakultas Perikanan Dan Ilmu Kelautan. Unsrat
- Wahyuni, Fitri. 2017. *Evaluasi Dampak Kebijakan Reklamasi Pantai Di Teluk Lampung*. Fakultas Ilmu Sosial Dan Ilmu Politik Universitas Lampung
- Wulansari, Dewi. 2009. *Sosiologi Konsep Dan Teori*. Bandung. Pt Refika Aditama
- Zuriah, Nurul. 2009. *Metodologi Penelitian Sosial : Teori Dan Aplikasi*. Jakarta : Ptbumiaksara

<https://Www.Azzayyan.Tk/2017/04/Konsep-Perubahan-Sosial.Html>

<https://www.google.com/search?q=ayat+al+quran+yang+berkaitan+dengan+reklamas+i&ie=utf-8&oe=utf-8&aq=t&rls=org.mozilla:en-US:official&client=firefox-a&channel=fflb>

<https://Www.Sekolahpendidikan.Com/2017/09/Pengertian-Reklamasi-Tujuan-Manfaat.Html>

<https://www.panimas.com/citizens/2017/12/21/pandangan-islam-tentang-reklamasi/>



DAFTAR RIWAYAT HIDUP



Asmayanti Sudirman adalah nama penulis ini, penulis Lahir di Kecamatan Lasusua tanggal 01 Februari 1997, ia merupakan anak ke-3 dari-4 bersaudara dari pasangan **Sudirman** dan **Abidal** yang merupakan Suku Palopo yang tinggal menetap di Kecamatan Lasusua.

Ia menghabiskan pendidikan di tingkat sekolah dasar di SD Negeri 01 Lamokato pada tahun 2002-2008, lalu pada akhirnya mengambil pendidikan sekolah menengah pertaman di Pondok Pesantren Alkawaddah Warrohmah pada tahun 2008-2010 dan pindah ke MTs N 1 Lasusua pada tahun 2011 dan sekolah menengah atas di SMA Neg. 1 Lasusua pada tahun 2011-2014.

Hingga pada akhirnya mendapatkan kesempatan untuk melanjutkan pendidikan ke jenjang yang lebih tinggi di UIN Alauddin Makassar melalui penerimaan Jalur Mandiri dan tercatat sebagai Alumni Mahasiswa Program Studi Sarjana (S1) pada Jurusan Teknik Perencanaan Wilayah dan Kota Fakultas Sains dan Teknologi Universitas Islam Negeri (UIN) Alauddin Makassar.