

SOSIORELIGIUS

Jurnal ilmiah sosiologi agama

**Dampak Alih Fungsi Lahan Terhadap Kehidupan Petani
Di Kecamatan Somba Opu Kabupaten Gowa ~ 1**
Musafir Pababari
Dewi Anggariani

**Pembangunan *Megacity* Mamminasata
dan Perubahan Sosial di Pedesaan ~ 21**
Muhammad Natsir

**Memahami Pemberontakan: Kajian
tentang Kondisi Transisi Indonesia Pasca Suharto ~ 43**
Syamsuddin Radjab
Muhammad Ridha

**Membaca *Mata Badik Mata Puisi* karya D. Zawawi Imron
Perspektif Hermeneutika dan Semiotika ~ 53**
Muhammad Sabri
Sitti Musyahidah

**Dunia Anak dan Hasrat Orang Dewasa :
Hilangnya 'Yang Spontan' ~ 75**
St Tri Guntur Narwaya

**Mitos Tentang Janggot:
Analisis Mitologi Tentang Janggot Menurut Roland Barthes ~ 89**
Yusran

**Peta Dunia Islam:
Menyingkap Pluralitas Masyarakat Muslim ~ 97**
Sabara

**Paradigma Profetik:
Alternatif Kajian Sosial Keagamaan Di Indonesia ~ 109**
Santri Sahar

**Memproduksi Kemiskinan di Pedesaan :
Studi Tentang Relasi Perusahaan Perkebunan, Ketimpangan Struktur Agraria
dan Kemiskinan di Kabupaten Blitar, Provinsi Jawa Timur ~ 117**
Ibrahim

Konflik Dalam Tinjauan Sosiologi Dan Teologi ~ 129
Aisiyah

**Nelayan Mandar dan Madura Kangean
Studi Interaksi Sosial di Kepulauan Kangean Kecamatan Sapeken, Kabupaten
Sumenep, Provinsi Jawa Timur ~ 147**
Danial

Daftar Isi

**Dampak Alih Fungsi Lahan Terhadap Kehidupan Petani
Di Kecamatan Somba Opu Kabupaten Gowa ~ 1**

Musafir Pababari
Dewi Anggariani

**Pembangunan *Megacity* Mamminasata
dan Perubahan Sosial di Pedesaan ~ 21**

Muhammad Natsir

**Memahami Pemberontakan: Kajian
tentang Kondisi Transisi Indonesia Pasca Suharto ~ 43**

Syamsuddin Radjab
Muhammad Ridha

**Membaca *Mata Badik Mata Puisi* karya D. Zawawi Imron
Perspektif Hermeneutika dan Semiotika ~ 53**

Muhammad Sabri
Sitti Musyahidah

**Dunia Anak dan Hasrat Orang Dewasa:
Hilangnya 'Yang Spontan' ~ 75**

St Tri Guntur Narwaya

**Mitos Tentang Janggot:
Analisis Mitologi Tentang Janggot Menurut Roland Barthes ~ 89**

Yusran

**Peta Dunia Islam:
Menyingkap Pluralitas Masyarakat Muslim ~ 97**

Sabara

**Paradigma Profetik:
Alternatif Kajian Sosial Keagamaan Di Indonesia ~ 109**

Santri Sahar

**Memproduksi Kemiskinan di Pedesaan:
Studi Tentang Relasi Perusahaan Perkebunan, Ketimpangan Struktur Agraria
dan Kemiskinan di Kabupaten Blitar, Provinsi Jawa Timur ~ 117**

Ibrahim

Konflik Dalam Tinjauan Sosiologi Dan Teologi ~ 129

Aisiyah

**Nelayan Mandar dan Madura Kangean
Studi Interaksi Sosial di Kepulauan Kangean Kecamatan Sapeken, Kabupaten
Sumenep, Provinsi Jawa Timur ~ 147**

Danial

Penghidupan Masyarakat Dan Keberlanjutan Ekologis Di Pulau Kecil (DewiDwi Puspitasari;2010). Kedua tulisan ini menunjukkan kehadiran perusahaan telah menjadi instrumen mendasar pemiskinan tercerabutnya rakyat dari sumber penghidupannya. Karena itu modal (Dalam bentuk perusahaan tambang, Perkebunan maupun pertanian) telah menjadi sumber, seperti dikemukakan Marx telah menjadi dasar *enclosure* rakyat dari alat-alat produksi yang menyebabkan, dalam catatan De Engelis (2010)² setidaknya ada 2 hal: *pertama* Konsentrasi alat produksi ke pemodal (perusahaan) dan *kedua*, lahirnya buruh bebas (dalam artian tidak memiliki alat produksi kecuali dirinya sendiri) untuk di pasok ke pasar kerja dan menjadi buruh perusahaan kapitalis agraria di pedesaan. Bila sedikit beruntung terhisap masuk kedalam sirkuit produksi capital dalam perusahaan sebagai buruh yang dieksploitasi tetapi jika tidak akan menjadi pengangguran (tetap di desa atau pergi ke kota). Dan pola ini, disebut Marx sebagai akumulasi primitif, terus terjadi bukan hanya pada fase historis awal kapitalisme tetapi disetiap relasi sosial yang berdasar kapitalisme akan selalu terjadi proses akumulasi primitif semacam ini. Karena itu pola-pola konsentrasi tanah kepada pemodal (kapitalis agraria) dan pemiskinan rakyat akan selalu berulang dimanapun *capitalist mode of production* itu menjadi dasar relasi sosialnya.

Pembahasan

a. Kabupaten Blitar

Blitar adalah salah satu kabupaten yang berada dibawah administrasi provinsi Jawa Timur yang berada di Jawa Bagian Selatan. Sebagian wilayahnya, khususnya yang terletak paling selatan berbatasan dengan samudera Hindia. Menurut klasifikasi umum studi geografi dan sosial, Jawa selatan dianggap daerah yang tertinggal dibandingkan Jawa Utara. Tingkat kemiskinan di Jawa Selatan relatif lebih tinggi dibandingkan Jawa Utara. Beberapa kondisi disebut memungkinkan kondisi tersebut. Pertama, kondisi geografis Jawa selatan adalah perbukitan kapur yang tandus seperti Trenggalek, Blitar Selatan, Pacitan, Wonogiri dan Gunungkidul sehingga memunculkan problem pengembangan pertanian, berbeda dengan wilayah utara yang berupa dataran relatif subur untuk pertanian. Kedua adalah problem infrastruktur. Sejak masa kolonial, jalan raya pos yang menghubungkan Jawa bagian barat dengan daerah Jawa bagian timur letaknya di daerah utara Jawa. Karena alasan ini, pertumbuhan kota-kota di utara lebih cepat dari pada di daerah selatan. Ketiga, problem ketimpangan penguasaan sumber-sumber agraria (seperti misalnya luasnya lahan yang dikuasai perusahaan perkebunan di Blitar). Kemiskinan di JBS erat kaitannya dengan minimnya akses terhadap tanah sebagai alat produksi dan akses terhadap alat produksi lainnya (KPA; 2009). Tetapi ini adalah kategori umum mengenai kondisi sosio-geografis Jawa, karena itu bisa ada perbedaan jika dilakukan studi yang lebih mikro dan rinci. Apalagi saat ini geliat pembangunan infrastruktur di bagian selatan mulai dilakukan misalnya dengan pembangunan Jalur Lintas Selatan yang sebagian besar telah rampung dibangun.

b. Geografis

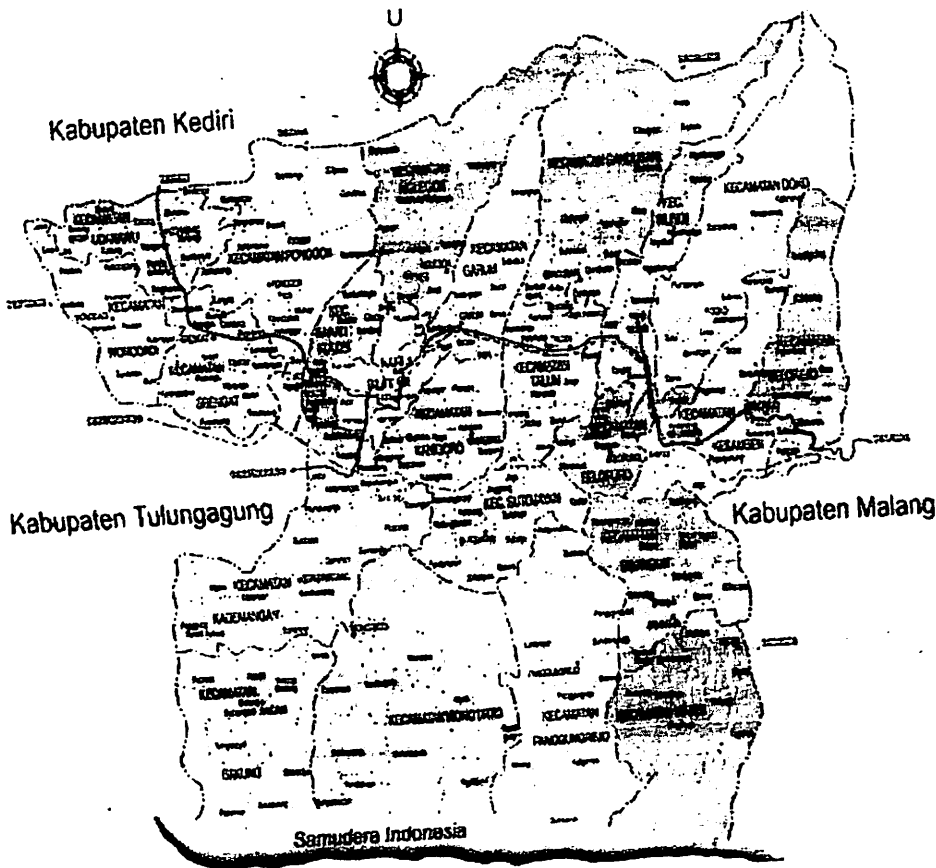
Kabupaten Blitar merupakan bagian dari wilayah Provinsi Jawa Timur yang secara geografis terletak di bagian tengah-selatan wilayah itu. Kabupaten blitar mempunyai luas wilayah 1.588,79 km², yang dilalui Sungai Brantas yang membelah wilayah menjadi 2 bagian, yaitu bagian utara dengan luas 898.790 Km² dan bagian selatan dengan luas 690 Km². Batas-batas wilayahnya adalah:

¹Lih. Laksmi A. Savitri (Ed) Memahami dan menentukan jangkauan dari problem agrarian dan krisis sosial ekologi (Yogyakarta dan Bogor: STPN dan Sains, 2009) Hal. 17-45

²Lih. Tim Pengelola Short Course (Modul Kuliah) Pengantar ekonomi politik (Yogyakarta; Resist Institute, 2011)

- Sebelah utara : Kabupaten Kediri dan Kabupaten Malang
- Sebelah Selatan : Samudera Indonesia
- Sebelah barat : Kabupaten Tulungagung dan kabupaten Kediri
- Sebelah timur : Kabupaten Malang

Kabupaten Blitar yang terdiri dari 22 kecamatan³ Terdiri atas kecamatan Bakung 10.415 Ha, Wonotirto 17.163 Ha, Panggungrejo 11.904 Ha, Wates 6.876 Ha, Binangun 7.679 Ha, Sutojayan 4.420 Ha, kademangan 10.528 Ha, Kanigoro 5.555 Ha, Talun 4.978 Ha, Selopuro 3295 Ha, Kesamben 5.707 Ha, Selo rejo 5.212 Ha, Doko 7.095 Ha, Wlingi 7.270 Ha, Gandusari 8.823 Ha, Garum 5.456 Ha, Nglegok 9.256 Ha, Sanankulon 3.333 Ha, Panggok 10.383 Ha, Srengat 5.399 Ha, Womodadi 4.195 Ha dan Undanawu 3.937 Ha., 220 desa/kelurahan, dan 763 dusun/lingkungan. Luas kabupaten Blitar secara keseluruhan adalah 158.879 Hektar. Peta kabupaten Blitar dapat dilihat pada gambar 1:



Gambar 1. Peta Kabupaten Blitar

³ Lihat RPJMD Kabupaten Blitar 2006-2011.

c. Kependudukan

Berdasarkan hasil pencacahan Sensus penduduk 2010, jumlah penduduk Kabupaten Blitar sementara 1.116.010 jiwa, yang terdiri atas 559.219 laki-laki dan 556.791 perempuan. Dari Sensus Penduduk 2010 tersebut tampak bahwa persentase penduduk terbanyak berada di kecamatan Ponggok yaitu sebesar 8,67 %, berikutnya diikuti kecamatan Kanigoro sebesar 6,54 % dan kecamatan Nglegok 6,04 %. Sedang kecamatan dengan persentase penduduk terendah (dibawah 3 persen) adalah kecamatan Wates sebesar 2,48 persen dan Bakung sebesar 2,24 persen.

Luas wilayah Blitar sekitar 1.588,79 kilometer persegi didiami oleh 1.116.010 orang. Rata-rata tingkat kepadatan penduduk Kabupaten Blitar adalah 702 orang per kilo meter persegi (Sensus Penduduk 2010). Penduduk Kabupaten Blitar terus bertambah dari waktu ke waktu. Sensus penduduk tahun 1980 di Blitar menyebutkan penduduknya sebanyak 1.006.674 jiwa. Pada tahun 1990 penduduk Blitar meningkat 1.045.427 jiwa, tahun 2000 naik menjadi 1.064.643 jiwa dan pada tahun 2010 berjumlah 1.116.010 jiwa.

d. Penggunaan Lahan

Alokasi penggunaan dan pemanfaatan lahan di Blitar adalah sebagai berikut; lahan pertanian sawah sebesar 23,8 % (37.202 Ha), hutan 21,56 % (32.265 Ha), pemukiman 16,96 % perkebunan swasta dan negara 37,68 %, dan lainnya 0,5 % (KPA 2010). Berdasarkan data terlihat bahwa tingkat kepemilikan masyarakat terhadap lahan sangatlah kecil dibandingkan dengan penguasaan lahan oleh pihak kehutanan dan perkebunan yaitu hanya sebesar 0,32 Ha/KK. Hal ini tentunya sangat sulit untuk dapat meningkatkan kesejahteraan keluarga petani.

Dengan luas wilayah 1.588,79 KM persegi, tanah di Kabupaten Blitar umumnya digunakan untuk tanah pertanian berupa sawah dan tegalan. Penggunaan tanah sawah tersebar di seluruh wilayah kecamatan di kabupaten Blitar, yang paling besar adalah kecamatan Gandusari, yaitu 2.550 Ha dari luas total sawah sebesar 31.702 Ha. Hutan terdapat di kabupaten Blitar mempunyai luas 25.915 Ha, yang terbagi dalam hutan rakyat 1.950 Ha dan hutan negara seluas 23.915 Ha. Sedangkan penggunaan tanah lainnya, yang dipergunakan untuk pemukiman, tambak, kolam dan lain-lain seluas 101.321 Ha.

e. Perusahaan Perkebunan dan Kemiskinan

Secara umum pola-pola penguasaan lahan di Indonesia merupakan kelanjutan dari permulaan abad 20 terutama yang dibentuk oleh kolonial (White dan Wiradi; 2009, 90)⁴. Karena itu struktur dan distribusi lahan belum menunjukkan struktur yang bias 'kaum modal' yang disokong oleh kekuasaan kolonialisme di masa lalu dan terwariskan saat ini. Data-data yang ditunjukkan di bawah ini adalah menunjukkan argumentasi yang menguatkan argumen White dan Wiradi di atas.

Dari publikasi Indonesia Investment BKPM dari lima komoditas unggulan di Blitar yaitu komoditas Tebu, Kopi, Kakao, Karet dan Kelapa telah menyerap penggunaan lahan sebesar ±24.557 Hektar.⁵ Jumlah ini belum menunjukkan jumlah penguasaan lahan oleh perusahaan

⁴ Lihat Gunawan Wiradi Dkk Ranah Studi Agrarian Penguasaan Tanah dan Hubungan Agraris (Yogyakarta dan Bogor: Sains dan STPN, 2009) hal. 71

⁵ Regionalinvestment.bkpm.go.id/lahan yang digunakan untuk komoditas tebu 9.443 Hektar, Kakao 2.412 Hektar, Kopi 1.085 Hektar, karet 1.085 Hektar dan kelapa 19.508 Hektar. (diakses 25 Oktober 2011)

perkebunan dan rakyat. Kami mencoba mencari data terkait tetapi di dinas terkait misalnya dinas kehutanan atau perkebunan tidak mau memberikan data lengkap. Karena itu kami mencoba menghitung jumlah luas penguasaan lahan perusahaan perkebunan yang kami dapatkan dari jumlah luas areal perkebunan 22 perusahaan perkebunan di kabupaten Blitar. Dari perhitungan yang kami lakukan, 22 perusahaan perkebunan ini memiliki luas lahan sebesar 14.126 Hektar. Jumlah ini berarti sekitar 55 persen lahan perkebunan bila bila dihitung dari jumlah perkebunan yang ditunjukkan indonesiainvestment di atas yang menghasilkan komoditas unggulan di Blitar dikuasai oleh perusahaan perkebunan (baik swasta maupun perusahaan negara).

Apa gunanya menunjukkan data jumlah luas tanah perusahaan perkebunan ini? Data ini ditunjukkan untuk memperlihatkan ketimpangan penguasaan lahan antara perusahaan perkebunan dan perkebunan rakyat. Dari data di atas terlihat bahwa perkebunan rakyat, jika menggunakan data perkebunan yang menghasilkan komoditas, hanya menguasai kurang dari separuh lahan. Kalau begitu berapa sebenarnya jumlah lahan yang dimiliki rakyat? Dari penelusuran yang dilakukan, data yang kami temukan hanya data tahun 2004 dari kantor pajak bumi dan bangunan kabupaten Blitar:

abel 1.

Kepemilikan Tanah di kabupaten Blitar, 2003/2004

No.	Luas tanah	Jumlah Rumah tangga (dalam persen)
1	Lebih dari 2,5 hektar	5%
2	0,55-2,50 hektar	12%
3	0,25-0,50 hektar	10%
4	Kurang dari 0,25 hektar	31%
5	Petani bagi hasil (tidak memiliki tanah)	26%

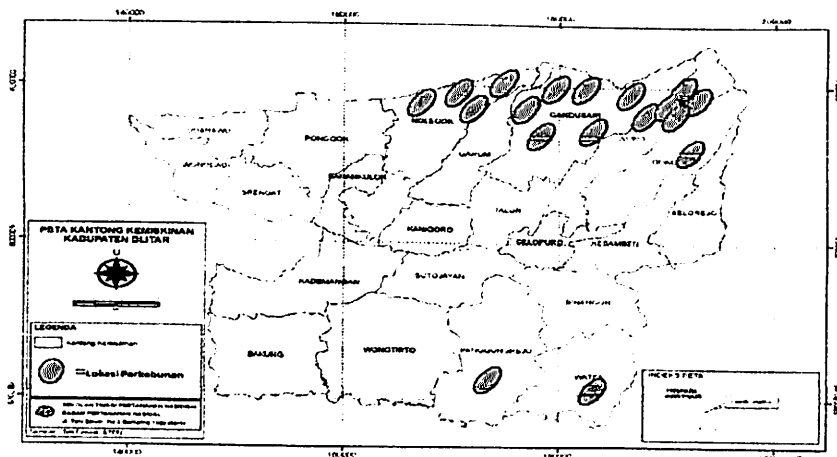
Sumber: Kantor Pajak Bumi dan Bangunan Kabupaten Blitar, 2004

Data ini menunjukkan luas lahan dan persentase jumlah penduduk yang memilikinya. Baris pertama nomor 1 menunjukkan jumlah penduduk yang memiliki lahan lebih dari 2,5 Hektar jumlahnya 5%. Baris di bawahnya menunjukkan penduduk yang memiliki lahan seluas 0,55-2,50 Hektar adalah 12 persen. Kemudian di bawahnya lagi menunjukkan penduduk yang memiliki lahan kurang dari 0,25 hektar adalah 21 persen dan terakhir jumlah tuna kisma adalah 26 persen.

Kebanyakan petani adalah memiliki lahan kecil sebanyak 31 persen. Sedangkan petani yang memiliki lahan cukup luas hanya 5%. Ini menunjukkan petani di Blitar kebanyakan adalah petani gurem (memiliki lahan di bawah 0,25 hektar). Tentu jumlah ini amat berbeda dari rata-rata jumlah luas lahan yang dimiliki oleh 22 perusahaan perkebunan di Blitar. Menurut perhitungan yang penulis lakukan rata-rata luas lahan yang dimiliki oleh perusahaan perkebunan tersebut adalah sekitar 642 hektar lahan persatu perusahaan perkebunan dari jumlah keseluruhan luas wilayah perkebunan perusahaan perkebunan seluas 14.126 hektar.

Angka-angka ini menunjukkan kesenjangan antara kepemilikan lahan rakyat dengan kepemilikan perusahaan perkebunan. Kepemilikan tanah yang luas di tangan perkebunan dan kehutanan menciptakan jumlah tunakisma yang tinggi di Blitar. Ketimpangan penguasaan sumber agraria tersebut juga menyebabkan kemiskinan terkonsentrasi di sekitar perkebunan. Analisa mengenai letak perkebunan dan konsentrasi kemiskinan menyebutkan bahwa, 18 dari 22 perusahaan perkebunan berada di sekitar kantong kemiskinan. Rinciannya yakni 6 perusahaan di kecamatan Nglebok, 6 perusahaan di kecamatan Gandusari, 2 perusahaan di kecamatan Garum, 2 perusahaan di Wonotirto (Riwayat Tanah Perkebunan Blitar 2001).

Selain menyebabkan ketimpangan penguasaan sumber-sumber agraria, perusahaan perkebunan juga menyebabkan konsentrasi keluarga miskin di sekitar perusahaan seperti yang dikemukakan di atas. Data berikut ini bisa menjadi penegas argumentasi yang dikemukakan ini dari analisis penulis mengenai letak perusahaan perkebunan, 18 dari 22 perusahaan perkebunan yang berada di wilayah kecamatan kantong kemiskinan di Blitar. Rinciannya yakni 6 perusahaan di kecamatan Nglebok, 6 perusahaan di kecamatan Gandusari, 2 perusahaan di kecamatan Garum, 2 perusahaan di Wonotirto . dan sisanya yang lain tidak berada di wilayah kantong kemiskinan. Data ini diambil dari alamat tempat kebun perusahaan tersebut beroperasi dengan data kantong kemiskinan secara kewilayahan. Data ini juga membantah data yang dikemukakan EkoCahyono bahwanya 11 perusahaan yang ada di kantong kemiskinan. Berikut data yang ditunjukkan EkoCahyono:



Gambar. 2. Peta overlay kemiskinan dan lokasi perkebunan 2010.

Kekurangan overlay data tersebut adalah hanya menunjukkan 18 perusahaan sementara menurut data BPN ada 22 perusahaan perkebunan yang berada di kantong kemiskinan, juga persentase kepemilikan lahan perkebunan juga semakin kecil. Tetapi baik yang ditunjukkan Eko Cahyono (2010) maupun yang diolah penulis menunjukkan bahwa sebagian besar perusahaan perkebunan berada di daerah-daerah kantong kemiskinan. Disini bisa ditafsirkan bahwa perusahaan perkebunan memiliki relasi dengan kemiskinan di daerah tempat perkebunan tersebut beroperasi. Data berikut ini menunjukkan angka kemiskinan di daerah tempat perusahaan perkebunan beroperasi:

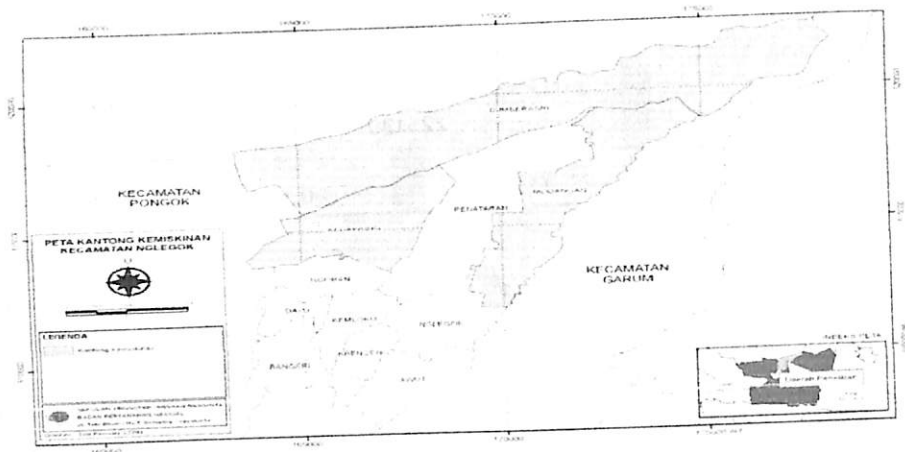
Table 2. Distribusi kondisi keluarga miskin di kabupaten Blitar

No	Kecamatan	Sangat Miskin	Miskin	Hampir Miskin	Jumlah
1	Bakung	220	1.305	1.692	3.072
2	Wonotirto	262	1.399	1.692	3.353
3	Panggungrejo	163	968	1.702	2.833
4	Wates	94	613	2.649	3.356
5	Binangun	118	739	2.312	3.169
6	Sutojayan	308	1.238	1.467	5.707
7	Kademangan	731	2.789	2.187	5.707
8	Kanigoro	1.345	3.005	1.347	5.687
9	Talun	534	1.793	1.375	3.702
10	Selopuro	423	1.499	1.423	3.345
11	Kesamben	279	1.221	1.458	2.589
12	Selorejo	143	780	1.308	2.231
13	Doko	137	655	1.183	1.97

3					5
1 4	Wlingi	514	1.63 8	1.351	3.50 3
1 5	Gandusari	898	2.55 3	1.896	5.34 7
1 6	Garum	1.048	1.92 3	1.025	3.99 6
1 7	Nglegok	1.034	2.27 6	1.294	4.60 4
1 8	Sanankulon	858	1.90 6	1.532	4.29 6
1 9	Ponggok	1.157	3.29 8	2.530	6.98 5
2 0	Srengat	643	1.62 9	1.232	3.50 4
2 1	Wonodadi	416	1.28 2	1.206	2.90 4
2 2	Udanawu	386	1.12 4	1.294	2.80 4
	Jumlah	11.711	35.6 33	35.010	82.3 54

Sumber : BPS Kabupaten Blitar, 2010

Warna kuning pada peta overlay di atas adalah lokasi kantong kemiskinan di Blitar, sedangkan warna biru adalah lokasi perkebunan. Data tersebut menunjukkan bahwa sebagian besar perusahaan perkebunan berada di daerah-daerah kantong kemiskinan. Artinya, perusahaan perkebunan memiliki relasi dengan kemiskinan di daerah tempat perkebunan tersebut beroperasi. Data di atas menunjukkan kantong kemiskinan perkecamatan sedangkan perusahaan bekerja di tingkat yang lebih kecil, di tingkat desa. Berikut ini adalah data yang lebih mikro mengenai kantong kemiskinan kecamatan Nglegok di mana Modangan berada:

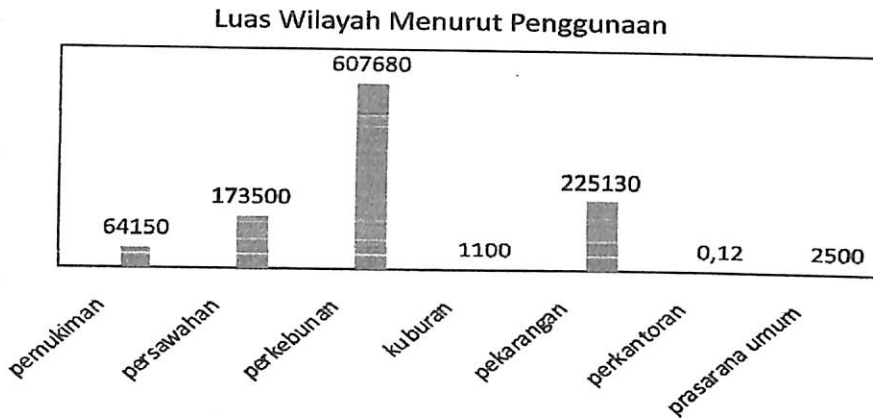


Gambar. 3. Peta Kantong Kemiskinan Nglegok 2010.

Gambar .3. tersebut menunjukkan 3 desa kantong kemiskinan di kecamatan Nglegok. Dari ketiga desa tersebut perusahaan perkebunan hanya ada di desa Modangan yakni tiga perkebunan: PT. Veteran Sri Dewi, PT. Harta Mulia, dan Eks Korem. Perkebunan Eks Korem tersebut sudah di redis kepada masyarakat. Tempat operasi perusahaan perkebunan tersebut adalah desa yang jumlah keluarga pra sejahtera dan keluarga sejahtera I tertinggi di antara semua desa di kecamatan Nglegok yakni prasejahtera berjumlah 522 dan sejahtera I berjumlah 590 keluarga (Nglegok Dalam Angka 2010). Berkaitan dengan kondisi tersebut, data lain juga menunjukkan bahwa semua desa yang ada hanya Modangan yang memiliki agen resmi perekrutan TKI ke luar negeri. Nglegok merupakan pengirim TKI yang cukup tinggi di Blitar, dan Modangan merupakan daerah yang paling banyak mengirim TKI ke luar negeri dibanding desa-desa lain di Nglegok. Atas dasar itu PT Fortunatama Insani yang berpusat di Malang kemudian membuka cabang perekrutan TKI di Modangan. Bagi perusahaan ini Modangan termasuk wilayah yang potensinya cukup tinggi untuk perekrutan TKI, sehingga diputuskan untuk membuka cabang di tempat tersebut.

Melihat Desa Dari Dekat

Desa Modangan merupakan bagian dari wilayah Kecamatan Nglegok, Kabupaten Blitar. Luas wilayah Modangan adalah 1.074,180 hektar. Penggunaan lahan di Modangan seperti diperlihatkan Grafik 1. berikut ini.



Grafik . I. Distribusi Penggunaan Lahan di Modangan

Sumber penghasilan utama orang Modangan adalah pertanian dengan jumlah buruh tani yang besar sekitar 40 % dan petani 45 %. Komposisi penduduk berdasar penghasilannya di Modangan petani 1.396 orang; buruh tani 435 orang; buruh/swasta 256 orang; peternak 89 orang; pedagang/pengusaha 119 orang; PNS 16 orang TNI/POLRI 3 orang; pengrajin/industri RT 69 orang dan lain-lain 4.802 orang. Jumlah TKI di Modangan menempati urutan kedua setelah petani yaitu 569 orang, jumlah ini tertinggi di antara 11 desa/kelurahan di kecamatan Nglegok (Nglegok Dalam Angka 2010, RPJMDES Modangan 2010).

III. Penutup

Kesimpulan

Sejarah (perusahaan) perkebunan adalah sejarah pengusiran dan penghisapan rakyat. Setidaknya ini menjadi keyakinan Marx dalam membahas pondasi dasar, pra sejarah, capital. Studi Eko Cahyono (2010) menemukan pola seperti ini dalam kasus 'wong persil'. Penghisapan masuk ke dalam relasi social kapitalistik telah menjadi dasar pemiskinan dan hancurnya relasi sosial di pedesaan. Dalam kasus di Blitar 22 perusahaan perkebunan, semua lahir dari proses kebijakan liberal colonial di akhir abad ke-19 sampai awal abad ke 20. Di tahun-tahun ini 22 perusahaan perkebunan yang beroperasi di Blitar saat ini mendapatkan izin operasinya berupa *Hak Erfpacht*. Maka dari sini, dimulailah proses proses eksploitasi rakyat baik dalam perkebunan maupun di luar perkebunan. Di sinilah awal-mula ketimpangan penguasaan tanah antar rakyat dan pemilik perusahaan (dulu semuanya dimiliki perusahaan belanda lalu setelah kemerdekaan sebagian diambil alih Negara atau sebagian diambil oleh pihak swasta yang mendapat izin HGU).

Struktur agraria yang telah terkonsentrasi ke segelintir pemodal inilah yang terwariskan menjadi kemiskinan, ketunakismaan secara meluas dan konflik-konflik dengan eskalasi semakin tinggi dan makin meluas (terutama sejak tahun-tahun 1998). Kondisi ini masih akan terus bertahan hingga ada kebijakan berupa reforma agraria, redistribusi lahan ataupun restrukturisasi penguasaan lahan di kabupaten Blitar. Bila kebijakan semacam ini tidak dilakukan, maka kesenjangan penguasaan, kemiskinan dan konflik agraria akan terus bertahan dan menjadi endemik di wilayah ini.

Saran

Dari pembahasan di atas tulisan ini ingin menyarankan beberapa hal:

1. Perombakan struktur kepemilikan agraria warisan colonial yang berbasis perkebunan-perkebunan besar milik swasta menjadi perkebunan rakyat yang berbasis kepemilikan rakyat.
2. Distribusi lahan bagi petani penggarap demi menciptakan keadilan akses terhadap sumber-sumber penghidupan bagi petani miskin di pedesaan.

Daftar Pustaka

- Al Araf & Awan Puryadi. 2002. *Perebutan Kuasa Tanah*. Yogyakarta: Laperia
- Anton Lucas (ed.). 2011. "Radikalisme Lokal, Oposisi dan Perlawanan terhadap Pendudukan Jepang di Jawa (1942-1945)", dalam proses publikasi.
- Badan Pemberdayaan Masyarakat Kabupaten Blitar. 2008. *Data Isian Profil Desa dan Kelurahan 2008*.
- Badan Pertanahan Nasional Blitar. 2001. *Riwayat Tanah Perkebunan di Kabupaten Blitar*. Blitar: Kantah Blitar.
- Bernstein, Henry. 2010. *Class Dynamics of Agrarian Change*. Canada: Fernwood Publishing.
- BPS Blitar. 2010. *Kecamatan Nglepok dalam Angka 2010*. Blitar: BPS Blitar
- Das, Raju J. 2001. The Spatiality of Social Relations: an Indian Case-Study. *Journal of Rural Studies* Vol. 17, 347-362.
- Das, Raju J. 2007. "Looking, But Not Seeing: The State and/as Class in Rural India". *Journal of Peasant Studies*, 34: 3, 408 — 440.
- Dianto Bachriadi & Gunawan Wiradi. 2011. *Enam Dekade Ketimpangan. Masalah Penguasaan Tanah di Indonesia*. Bandung: ARC, Bina Desa, KPA.
- Dianto Bachriadi dan Anton Lucas. 2001. *Merampas Tanah Rakyat: Kaasus Tapos dan Cimacan*. Jakarta: KPG.
- Dokumen RPJMDES 2009-2013 Desa Modangan kecamatan Nglepok
- Eko Cahyono. 2010. Laporan Akhir Penelitian Integrasi Reforma Agraria Dengan Rencana Pembangunan Wilayah Dan Pengentasan Kemiskinan Di Kabupaten Blitar - Jawa Timur 2010. Yogyakarta-Bogor: SAINS-STPN
- Erwiza Erman. "Deregulasi Tata Niaga Timah dan Pembuatan Negara Bayangan Lokal: Studi Kasus Bangka" dalam Nordholt, Henk Schulte & van Klinken, G (eds). 2007. *Politik Lokal di Indonesia*. Jakarta : KITLV-Yayasan Obor.
- Foucher, Carole. "Menggugat Batas-batas di Kepulauan Riau" dalam Nordholt, Henk Schulte & van Klinken, G (eds). 2007. *Politik Lokal di Indonesia*. Jakarta : KITLV-Yayasan Obor.
- Geertz, Clifford. 1986. *Mojokuto: Dinamika Sosial Sebuah Kota di Jawa*. Jakarta: PT. Temprint.

- Goldfrank, Benjamin. 2007. "The Politics of Deepening Local Democracy: Decentralization, Institutionalization, and Participation". *Comparative Politics*, Vol. 39, No. 2 (Jan., 2007), pp. 147-168. Diunduh dari <http://www.jstor.org/stable/20434031>.
- Gunawan Wiradi. 2009. *Metodologi Studi Agraria, Karya Terpilih Gunawan Wiradi*. Yogyakarta: STPN Press.
- Gunawan Wiradi. 2009. *Ranah Studi Agraria Penguasaan Tanah dan Hubungan Agraris*. Yogyakarta-Bogor: STPN dan Sains.
- Husken, Frans. 1998. *Masyarakat Desa dalam Perubahan Zaman; Sejarah Diferensiasi Sosial dan Perubahan 1830-1980*. Jakarta: PT. Gramedia Widiasarana Indonesia.
- John T. Sidel. 1997. "Philippine Politics in Town, District, and Province: Bossism in Cavite and Cebu". *The Journal of Asian Studies*, Vol. 56, No. 4, pp. 947-966.
- Juwono Sudarsono. 2011. *Demokrasi dan Oligarki*. Kompas, Rabu 11 Mei.
- KPA dan Ford Foundation [presentasi program] *Memfasilitasi Partisipasi Petani Miskin di Jawa Barat dan Selatan dalam Pengambilan Kebijakan Pembaruan Agraria untuk Mendorong Pertumbuhan Berkelanjutan Atas Tanah yang Diredistribusikan. 2009-2011*.