

**KRITERIA VISIBILITAS HILAL DALAM PENENTUAN AWAL
BULAN KAMARIYAH DI MAKASSAR SULAWESI SELATAN**



Diajukan untuk Memenuhi Salah Syarat Untuk Memperoleh Gelar Magister
pada Konsentrasi Syariah/Hukum Islam Program Magister
Universitas Islam Negeri Alauddin Makassar

UNIVERSITAS ISLAM NEGERI
Oleh
Rahman Subha
80100215039
ALAUDDIN
M A K A S S A R

**PROGRAM PASCASARJANA
UNIVERSITAS ISLAM NEGERI ALAUDDIN MAKASSAR
2017**

PERNYATAAN KEASLIAN TESIS

Mahasiswa yang bertandatangan dibawah ini:


Nama : Rahman Subha
Nim : 80100215039
Tempat dan Tanggal Lahir : Mamuju, 19 September 1993
Jurusan : Syari'ah/Hukum Islam
Program : Magister/S-2
Judul Tesis : Kriteria Visibilitas Hilāl dalam Penentuan Awal Bulan Kamariyah di Makassar Sulawesi Selatan.

Menyatakan dengan sesungguhnya dan penuh kesadaran bahwa Tesis ini benar hasil karya sendiri. Jika kemudian hari terbukti bahwa ia merupakan duplikat, tiruan, plagiat, atau dibuatkan oleh orang lain, sebagian atau seluruhnya, maka Tesis dan gelar yang diperoleh karenanya batal demi hukum.

Makassar, 19 September 2017

Penyusun,

UNIVERSITAS ISLAM NEGERI
ALAUDDIN
M A K A S S A R



RAHMAN SUBHA
NIM: 80100215039

PENGESAHAN TESIS

Tesis dengan judul “KRITERIA VISIBILITAS HILAL DALAM PENENTUAN AWAL BULAN KAMARIYAH DI MAKASSAR SULAWESI SELATAN”, yang disusun RAHMAN SUBHA, NIM: 80100215039, telah diujikan dan dipertahankan dalam Sidang Ujian Munaqasyah yang diselenggarakan pada hari **Senin**, 28 Agustus 2017 Masehi, bertepatan dengan tanggal 6 Dzulhijjah 1438 Hijriah, dinyatakan telah dapat diterima sebagai salah satu syarat untuk memperoleh gelar Magister dalam bidang **Syariah/Hukum Islam** pada Pascasarjana UIN Alauddin Makassar.

PROMOTOR:

1. Dr. Abdillah Mustari, M.Ag

(.....)

KOPROMOTOR:

1. Dr. Alimuddin, M.Ag

(.....)

PENGUJI:

1. Dr. M. Thahir Maloko, M.HI

(.....)

2. Dr. Hj. Rahmatiah HL, M.Pd

(.....)

3. Dr. Abdillah Mustari, M.Ag

(.....)

4. Dr. Alimuddin, M.Ag

(.....)

Makassar, 19 September 2017

Diketahui oleh:
Direktur Pascasarjana
UIN Alauddin Makassar,

Prof. Dr. H. Sabri Samin, M. Ag.
NIP. 1956 1231 198703 1 022

KATA PENGANTAR

بِسْمِ اللَّهِ الرَّحْمَنِ الرَّحِيمِ

الحمد لله الذي علم بالقلم علم الانسان ما لم يعلم. اشهد ان لا اله الا الله واشهد ان محمدا رسول الله . اللهم صل على محمد وعلى اله وصحبه اجمعين. اما بعد.

Puji syukur ke hadirat Allah swt. karena atas petunjuk dan pertolongan-Nya, sehingga dapat terselesaikan tesis ini dengan judul: “Kriteria Visibilitas Hilāl dalam Penentuan Awal Bulan Kamariyah di Makassar Sulawesi Selatan” untuk diajukan guna memenuhi syarat dalam menyelesaikan pendidikan pada Program Strata Dua (S2) Pascasarjana Universitas Islam Negeri Alauddin Makassar. Tentunya tesis ini disertai dengan usaha dan perjuangan, serta arahan dan bimbingan yang tulus dan ikhlas oleh Bapak Dr. Abdillah Mustari, M. Ag selaku Promotor dan Dr. Alimuddin, M. HI selaku Kopromotor.

Penulisan tesis ini tidak hanya sekedar tuntutan untuk memenuhi gelar keilmuan dan tanggungjawab moral sebagai praktisi ilmu falak, tetapi juga sebagai upaya mencapai kemaslahatan dan mencegah kemudharatan dari perbedaan dalam penentuan awal bulan kamariyah.

Penyelesaian tesis ini, telah mendapatkan pengarahan, bimbingan dan bantuan berbagai pihak, baik secara langsung maupun tidak langsung, oleh karena itu atas jasa-jasa mereka, sepatutnya penulis menyampaikan penghargaan yang setinggi-tingginya kepada berbagai pihak yang turut memberikan andil, baik secara moral maupun material, khususnya Ibundaku tercinta Rahmatiah, saudara-saudaraku Rahmat Akbar, Rahmiati dan Nurlailatulqadriah serta keluarga lain yang memberikan semangat dan doa dalam penyelesaian tesis ini dan terima kasih yang

sedalam-dalamnya penulis ucapkan kepada Alm. Bapak Suruji saya semoga jerih payah mereka yang telah mengasuh, membimbing serta tiada henti-hentinya memanjatkan doa ke hadirat Ilahi untuk memohon keberkahan dan kesuksesan bagi anak-anaknya. Semoga Allah memberikan pahala yang berlipat ganda baginya. Amin.

Untuk maksud tersebut, maka pada kesempatan ini, perkenankan juga penulis menyampaikan ucapan terima kasih dan penghargaan yang setinggi-tingginya kepada yang terhormat:

1. Bapak Prof. Dr. H. Musafir, M. Si, selaku Rektor Universitas Islam Negeri Alauddin Makassar, Bapak Prof. Dr. H. Mardan, M. Ag. Selaku wakil Rektor I Universitas Islam Negeri Alauddin Makassar, Bapak Prof. Dr. H. Lomba Sultan, M. A. selaku wakil Rektor II, Ibu Prof. Drs. Hj. Siti Aisyah Kara, M.A, Ph. D, selaku wakil Rektor III, dan Bapak Prof. Hamdan Juhannis, M.A, Ph. D, selaku wakil Rektor IV Universitas Islam Negeri Alauddin Makassar yang berusaha mengembangkan dan menjadikan kampus Universitas Islam Negeri Alauddin Makassar sebagai kampus yang berperadaban.
2. Direktur Pascasarjana Universitas Islam Negeri Alauddin Makassar, Bapak Prof. Dr. Sabri Samin, M. Ag, Bapak Prof. Dr. H. Achmad Abu Bakar, M. A selaku Wakil Direktur I, Bapak Dr. H. Kamaluddin Abu Nawas, M. Ag selaku Wakil Direktur II, Ibu Prof. Dr. Hj. Muliaty Amin, M. Ag selaku Wakil Direktur III Pascasarjana Universitas Islam Negeri Alauddin Makassar, yang telah bersungguh-sungguh mengabdikan ilmunya demi peningkatan kualitas Universitas Islam Negeri Alauddin Makassar, sebagai perguruan tinggi yang terdepan dalam membangun peradaban Islam.

3. Bapak Dr. Abdillah Mustari, M. Ag selaku promotor, merangkap penguji, dan Bapak Dr. Alimuddin, M. HI selaku kopromotor merangkap penguji, yang senantiasa memberikan bimbingan, arahan, dan saran-saran yang baik sehingga penulisan tesis ini dapat terwujud.
4. Para Penguji Penulis di Pascasarjana Universitas Islam Negeri Alauddin Makassar yaitu: Bapak Dr. M. Thahir Maloko, M.HI dan Ibu Dr. Rahmatiah HL, M. Pd yang telah meluangkan segenap waktu dan gagasannya untuk memberikan arahan dan bimbingan demi perbaikan tesis ini.
5. Para Guru Besar dan segenap dosen Program Pascasarjana Universitas Islam Negeri Alauddin Makassar yang telah memberikan ilmu dan bimbingan ilmiahnya kepada penulis selama masa studi.
6. Kepala Perpustakaan Pusat Universitas Islam Negeri Alauddin Makassar beserta segenap stafnya yang telah menyiapkan literatur dan memberikan kemudahan untuk dapat memanfaatkan secara maksimal demi penyelesaian tesis ini.
7. Rekan-rekan Mahasiswa Program Pascasarjana Universitas Islam Negeri Alauddin Makassar khususnya Program studi Hukum Islam yang seruangan penulis (Muh. Ramadhan Hi Daiyan, Haeruddin, Disa Nusia Nisrina, Abd. Anas, Muhammad Irsyad Dahri, Sukirno, Ardi Anansyah, Indira Syam, Azis Kasim dan Aminuddin).
8. Para Sahabat seperjuangan mahasiswa pascasarjana kelas Reguler angkatan tahun 2015, kepada teman seperjuangan, sependeritaan dan sepenanggungan saudara Kak Hamdan, Basri, Muh. Aswad, A'mal Jadid, Nirwan Wahyudi AR, Abdin Subuh, dan kak Raswan serta teman-teman lainnya, yang telah membantu penulis untuk tetap optimis dalam menyelesaikan tesis ini.

9. Sesama Pengurus Ikatan Alumni MAN Mamuju dan Pengurus ISTRI (Islamic Studi and Research Institut);

Tesis ini masih jauh dari kesempurnaan, karena itu, saran dan kritik dari pembaca sangat kami harapkan. Akhirnya, kepada Allah, penulis memohon rahmat dan magfirah, semoga amal ibadah ini mendapat pahala dan berkah dari Allah swt. dan manfaat bagi sesama manusia. Semoga memberikan manfaat bagi para penuntu ilmu dan pembaca sekalian.

Makassar, 19 September 2017

Penulis,

Rahman Subha

NIM : 80100215039



UNIVERSITAS ISLAM NEGERI
ALAUDDIN
M A K A S S A R

DAFTAR ISI

JUDUL.....	i
PERNYATAAN KEASLIAN TESIS.....	ii
PERSETUJUAN TESIS.....	iii
KATA PENGANTAR.....	iv
DAFTAR ISI.....	vi
PEDOMAN TRANSLITERASI.....	x
ABSTRAK.....	xvii
BAB I: PENDAHULUAN.....	1-14
A. Latar Belakang Masalah.....	1
B. Fokus Penelitian dan Deskripsi Fokus.....	7
C. Rumusan Masalah.....	10
D. Kajian Pustaka.....	10
E. Tujuan dan Kegunaan Penelitian.....	14
BAB II: TINJAUAN TEORITIS.....	15-61
A. Tinjauan Umum tentang Hilāl.....	15
1. Definisi <i>Hilāl</i>	15
2. Peredaran Bulan.....	22
3. Beberapa Kriteria <i>hilāl</i> yang berkembang di Indonesia.....	25
B. Metode Penentuan Awal Bulan Kamariyah.....	34
C. Teori Visibilitas Hilāl.....	51
D. Kerangka Konseptual.....	59
BAB III: METODOLOGI PENELITIAN.....	61-70
A. Jenis dan Lokasi Penelitian.....	61
B. Pendekatan Penelitian.....	63
D. Sumber Data.....	64
E. Metode Pengumpulan Data.....	65

F. Instrumen Penelitian.....	67
G. Teknik Pengolahan dan Analisis Data.....	70
H. Pengujian Keabsahan Data.....	70
BAB IV:KRITERIA VISIBILITAS HILĀL DALAM PENENTUAN AWAL BULANKAMARIYAH DI MAKASSAR SULAWESI SELATAN.....	71-107
A. Gambaran Umum Lokasi Penelitian.....	71
B. Metode Penentuan Awal Bulan Kamariyah di Makassar, Sulawesi Selatan....	80
C. Analisis Kriteria Visibilitas Hilāl dalam Penentuan Awal Bulan Kamariyah di Makassar, Sulawesi Selatan.....	93
1. Penampakan <i>Hilāl</i> pada Saat Rukyatul Hilāl di Makassar, Sulawesi Selatan.....	93
2. Analisis Visibilitas Hilāl dalam Pembentukan Kriteria Imkan ar Rukyat.....	101
BAB V : PENUTUP.....	108-110
A. Kesimpulan.....	108
B. Implikasi Penelitian.....	109
DAFTAR PUSTAKA.....	111-115
LAMPIRAN.....	116-143
RIWAYAT HIDUP.....	144

PEDOMAN TRANSLITERASI

1. Konsonan

ب	=	B	س	=	S	ك	=	K
ت	=	T	ش	=	Sy	ل	=	L
ث	=	ṡ	ص	=	ṣ	م	=	M
ج	=	J	ض	=	ḍ	ن	=	N
ح	=	ḥ	ط	=	ṭ	و	=	W
خ	=	Kh	ظ	=	ẓ	ه	=	H
د	=	D	ع	=	‘a	ي	=	Y
ذ	=	ẓ	غ	=	g			
ر	=	R	ف	=	F			
ز	=	Z	ق	=	q			

Hamzah (ء) yang terletak di awal kata mengikuti vokalnya tanpa diberi tanda apa pun. Jika ia terletak di tengah atau di akhir, maka ditulis dengan tanda (’).

2. Vokal

Vokal bahasa Arab, seperti vokal bahasa Indonesia, terdiri atas vokal tunggal atau monoftong dan vokal rangkap atau diftong.

Vokal tunggal bahasa Arab yang lambangnya berupa tanda atau harakat, transliterasinya sebagai berikut:

Tanda	Nama	Huruf Latin	Nama
اَ	<i>fathah</i>	a	a
اِ	<i>kasrah</i>	i	i
اُ	<i>ḍammah</i>	u	u

Vokal rangkap bahasa Arab yang lambangnya berupa gabungan antara harakat dan huruf, transliterasinya berupa gabungan huruf, yaitu:

Tanda	Nama	Huruf Latin	Nama
اَي	<i>fathah dan ya</i>	ai	a dan i
اَو	<i>fathah dan wau</i>	au	a dan u

Contoh:

كَيْفَ : *kaifa*

هَوْلٌ : *haulā*

3. *Maddah*

Maddah atau vokal panjang yang lambangnya berupa harkat dan huruf, transliterasinya berupa huruf dan tanda, yaitu:

Harkat dan Huruf	Nama	Huruf dan Tanda	Nama
اَ... اِ...	<i>fathah dan alif</i> atau <i>va</i>	ā	a dan garis di atas
اِ...	<i>kasrah dan va</i>	ī	i dan garis di atas
اُ...	<i>ḍammah dan wau</i>	ū	u dan garis di atas

Contoh:

مَاتَ : *māta*

رَمَى : *ramā*

قِيلَ : *qīla*

يَمُوتُ : *yamūtu*

4. *Ta marbūṭah*

Transliterasi untuk *ta marbūṭah* ada dua, yaitu: *ta marbūṭah* yang hidup atau mendapat harkat *fathah*, *kasrah*, dan *ḍammah*, transliterasinya adalah [t]. Sedangkan *ta marbūṭah* yang mati atau mendapat harkat sukun, transliterasinya adalah [h].

Kalau pada kata yang berakhir dengan *ta marbūṭah* diikuti oleh kata yang menggunakan kata sandang *al-* serta bacaan kedua kata itu terpisah, maka *ta marbūṭah* itu ditransliterasikan dengan ha (h).

Contoh:

رَوْضَةُ الْأَطْفَالِ : *rauḍah al-aṭfāl*

الْمَدِينَةُ الْفَاضِلَةُ : *al-madīnah al-fāḍilah*

الْحِكْمَةُ : *al-ḥikmah*

5. *Syaddah (Tasydīd)*

Syaddah atau *tasydīd* yang dalam sistem tulisan Arab dilambangkan dengan sebuah tanda *tasydīd* (ّ), dalam transliterasi ini dilambangkan dengan perulangan huruf (konsonan ganda) yang diberi tanda *syaddah*.

Contoh:

رَبَّنَا : *rabbānā*

نَجَّيْنَا : *najjānā*

الْحَقُّ : *al-ḥaqq*

الْحَجُّ : *al-ḥajj*

نُعَيْمٌ : *nu‘īma*

عُدُوٌّ : *‘aduwwun*

Jika huruf *ber-tasydid* di akhir sebuah kata dan didahului oleh huruf *kasrah* (ى), maka ia ditransliterasi seperti huruf *maddah* (ī).

Contoh:

عَلِيٌّ : ‘Alī (bukan ‘Aliyy atau ‘Aly)

عَرَبِيٌّ : ‘Arabī (bukan ‘Arabiyy atau ‘Araby)

6. Kata Sandang

Kata sandang dalam sistem tulisan Arab dilambangkan dengan huruf *alif lam ma‘arifah* (ال). Dalam pedoman transliterasi ini, kata sandang ditransliterasi seperti biasa, al-, baik ketika ia diikuti oleh huruf syamsiah maupun huruf qamariah. Kata sandang tidak mengikuti bunyi huruf langsung yang mengikutinya. Kata sandang ditulis terpisah dari kata yang mengikutinya dan dihubungkan dengan garis mendatar (-).

Contohnya:

الشَّمْسُ : *al-syamsu* (bukan *asy-syamsu*)

الزَّلْزَلَةُ : *al-zalزالah* (*az-zalزالah*)

الفَلْسَفَةُ : *al-falsafah*

الْبِلَادُ : *al-bilādu*

7. Hamzah

Aturan transliterasi huruf hamzah menjadi apostrof (‘) hanya berlaku bagi

hamzah yang terletak di tengah dan akhir kata. Namun, bila hamzah terletak di awal kata, ia tidak dilambangkan, karena dalam tulisan Arab ia berupa alif.

Contohnya:

تَأْمُرُونَ : *ta'murūna*

الْأَنْوَاءُ : *al-nau'*

شَيْءٌ : *syai'un*

أَمْرٌ : *umirtu*

8. Penulisan Kata Arab yang Lazim digunakan dalam Bahasa Indonesia

Kata, istilah atau kalimat Arab yang ditransliterasi adalah kata, istilah atau kalimat yang belum dibakukan dalam bahasa Indonesia. Kata, istilah atau kalimat yang sudah lazim dan menjadi bagian dari pembendaharaan bahasa Indonesia, atau sudah sering ditulis dalam tulisan bahasa Indonesia, tidak lagi ditulis menurut cara transliterasi di atas. Misalnya kata *al-Qur'an* (dari *al-qur'ān*), *Sunnah*, *khusus* dan *umum*. Namun, bila kata-kata tersebut menjadi bagian dari satu rangkaian teks Arab, maka mereka harus ditransliterasi secara utuh.

Contoh:

Fī Zilāl al-Qur'ān

Al-Sunnah qabl al-tadwīn

Al-'Ibārāt bi 'umūm al-lafz lā bi khusūṣ al-sabab

9. *Lafz al-Jalālah* (الله)

Kata “Allah” yang didahului partikel seperti huruf *jarr* dan huruf lainnya atau berkedudukan sebagai *muḍāf ilaih* (frasa nominal), ditransliterasi tanpa huruf hamzah.

Contoh:

بِاللَّهِ *billāh* دِينُ اللَّهِ *dīnullāh*

Adapun *ta marbūṭah* di akhir kata yang disandarkan kepada *lafẓ al-jalālah*, ditransliterasi dengan huruf [t]. Contoh:

هُم فِي رَحْمَةِ اللَّهِ *hum fī raḥmatillāh*

10. Huruf Kapital

Walau sistem tulisan Arab tidak mengenal huruf kapital (*All Caps*), dalam transliterasinya huruf-huruf tersebut dikenai ketentuan tentang penggunaan huruf kapital berdasarkan pedoman ejaan Bahasa Indonesia yang berlaku (EYD). Huruf kapital, misalnya, digunakan untuk menuliskan huruf awal nama diri (orang, tempat, bulan) dan huruf pertama pada permulaan kalimat. Bila nama diri didahului oleh kata sandang (al-), maka yang ditulis dengan huruf kapital tetap huruf awal nama diri tersebut, bukan huruf awal kata sandangnya. Jika terletak pada awal kalimat, maka huruf A dari kata sandang tersebut menggunakan huruf kapital (Al-). Ketentuan yang sama juga berlaku untuk huruf awal dari judul referensi yang didahului oleh kata sandang al-, baik ketika ia ditulis dalam teks maupun dalam catatan rujukan (CK, DP, CDK, dan DR).

Contoh:

وَمَا مُحَمَّدٌ إِلَّا رَسُولٌ

Inna awwala baitin wuḍi‘a linnāsi lallaẓī bi Bakkata mubārakan

Syahru Ramaḍān al-laẓī unzila fīh al-Qur‘ān

Naṣīr al-Dīn al-Ṭūsī

Abū Naṣr al-Farābī

Al-Gazālī

Al-Munqiz min al-Dalāl

Jika nama resmi seseorang menggunakan kata Ibnu (anak dari) dan Abū (bapak dari) sebagai nama kedua terakhirnya, maka kedua nama terakhir itu harus disebutkan sebagai nama akhir dalam daftar pustaka atau daftar referensi. Contohnya:

Abū al-Walīd Muḥammad ibnu Rusyd, ditulis menjadi: Ibnu Rusyd, Abū al-Walīd Muḥammad (bukan: Rusyd, Abū al-Walīd Muḥammad Ibnu)
Naṣr Ḥāmid Abū Zaīd, ditulis menjadi: Abū Zaīd, Naṣr Ḥāmid (bukan: Zaīd, Naṣr Ḥāmid Abū)

UNIVERSITAS ISLAM NEGERI
ALAUDDIN
M A K A S S A R

ABSTRAK

Nama : Rahman Subha
NIM : 80100215039
Program Studi : Syariah/Hukum Islam
Judul Tesis : Kriteria Visibilitas Hilāl dalam Penentuan Awal Bulan Kamariyah di Makassar Sulawesi Selatan

Penelitian ini bertujuan untuk mengetahui Sistem Penentuan Awal Bulan Kamariyah dan mengetahui Situasi/penampakan fisis Hilāl pada Saat Rukyatul Hilāl Penentuan 1 Ramadhan dan 1 Syawal 1438 H, serta untuk mengetahui bagaimana Analisis Kriteria visibilitas hilāl dalam Penentuan awal Bulan Kamariyah di Makassar Sulawesi Selatan.

Jenis penelitian ini tergolong kualitatif lapangan (*field research kualitatif*) dan pendekatan penelitian yang digunakan; teologis-empiri, Sosiologis-Historis dan Sains-Astronomi. Adapun sumber data penelitian ini adalah observasi hilāl ditambah dengan hasil pengamatan hilāl pada beberapa lembaga yang terkait, selanjutnya metode pengumpulan data yang digunakan adalah observasi, dokumentasi dan penelusuran referensi. Lalu, teknik pengolahan dan analisis data dilakukan melalui tiga tahap, yaitu; reduksi data, penyajian data dan penarikan kesimpulan.

Untuk Penentuan awal bulan kamariyah di Makassar hisab digunakan sebagai pedoman teknis dengan muatan beberapa data mengenai posisi bulan, matahari dan bumi, hal ini diperlukan agar dalam proses rukyatul hilāl di lapangan menjadi mudah. Berdasarkan beberapa kasus pelaksanaan rukyatul hilāl di daerah Makassar, Sulawesi selatan. *Hilāl* sering sekali tidak Nampak atau tidak berhasil di amati. Faktor utama yang mempengaruhi berdasarkan pengakuan perukyat dari BMKG dan tinjauan peneliti sendiri kelapangan adalah faktor cuaca (awan tebal) dan kecemerlangan langit/cahaya syafak. Analisis atas data kesaksian mengamati *hilāl* di makassar, dapat diturunkan sejumlah parameter sebagai kriteria visibilitas *hilāl*. Kriteria visibilitas *hilal* Indonesia yang dapat diusulkan dirangkumkan berikut ini. Pertama, untuk dapat diamati pasca konjungsi umur Bulan >19 jam dengan elongasi $>10^\circ$. Kedua, beda tinggi Bulan–Matahari memiliki nilai $\sim 10,24$ untuk kasus beda azimut= 6. Ketiga, saat di mana fungsi visibilitas Δm mencapai nilai maksimumnya dapat digunakan sebagai indikator waktu terbaik (*best time*) pengamatan *hilāl* yakni 5 menit pasca terbenam matahari.

Penentuan awal bulan kamariyah terkhusus pada pelaksanaan ibadah (puasa dan idul fitri dan idul adha) dengan menggunakan hisab memiliki kedudukan yang benar secara teoritik, sedangkan dengan menggunakan hisab akan menguatkan hasil hisab secara empirik. Olehnya diperlukan penggabungan kedua sistem tersebut. keberhasilan pengamatan hilal dipengaruhi oleh banyak faktor diantaranya kondisi langit, cuaca dan musim. Oleh sebab itu, pengamatan *hilāl* harus dilakukan dalam skala yang lebih luas (baik dari segi tempat maupun penggunaan alat yang lebih canggih). Untuk membentuk kriteria ketinggian *hilāl* yang sesuai dengan syariah dan astronomi (ilmu Pengetahuan) serta disepekatikan untuk menghilangkan perbedaan dibutuhkan data visibilitas *hilāl* yang panjang dan lebih valid untuk menentukan kriteria batas minimum dengan tempat pengamatan lokal yang bervariasi terutama di Sulawesi selatan.

Kata Kunci: Visiilitas Hilāl, Penentuan, Awal Bulan Kamariyah.

BAB I

PENDAHULUAN

A. Latar Belakang Masalah

Kalender atau biasa disebut almanak atau penanggalan telah menjadi bagian penting dalam kehidupan masyarakat sehari-hari. Bisa dibayangkan tanpa kalender kita akan kebingungan *me-manage* kegiatan, menentukan janji pertemuan, membuat program kerja suatu organisasi, bahkan aktivitas politik dan kenegaraan. Pada awalnya, kehidupan masyarakat sangat sederhana. Kemudian perkembangan kehidupan masyarakat semakin menjadi lebih kompleks maka diperlukan adanya sistem kalender yang pasti untuk mengatur kegiatan yang akan dilakukan.

Sejumlah ibadah dalam Islam dikaitkan dengan waktu yang ditentukan. Itulah sebabnya kalender Islam menjadi sedemikian penting, karena langsung berkaitan dengan peribadatan. Beberapa ibadah dalam Islam yang menggunakan patokan waktu secara eksplisit adalah shalat, puasa, dan hari raya Idul Fitri maupun Idul Adha. Untuk waktu shalat, tidak ada kendala yang berarti, karena dilaksanakan dengan kalender bulanan yang bersifat lunar.¹ Kecuali shalat Idul Fitri dan Idul Adha yang penetapannya terkait dengan penentuan bulan Syawal dan Zulhijah.²

Perbedaan dalam pelaksanaan ibadah puasa yang sering terjadi khususnya di Indonesia diakibatkan karena perbedaan dalam penggunaan metode dan kriteria dalam menentukan awal bulan kamariyah. Dikalangan para ahli falak dan astronomi ada yang menempatkan rukyat sebagai bagian dari pelaksanaan ibadah puasa, yang lain menjadikan *Hisāb*, dengan *hilāl* sebagai objek benda langit untuk

¹Slamet Hambali, *Almanak Sepanjang Masa* (Semarang : Program Pascasarjana IAIN Walisongo Semarang), h. 13.

²Agus Mustofa, *Jangan Asal Ikut-ikutan Hisāb & Rukyat* (Surabaya : PADMA Press), h. 86-87.

menentukan awal bulan kamariyah. Namun dalam realitasnya, kalender Islam masih beragam sehingga mengakibatkan perbedaan dalam menentukan awal *Ramadan* dan *Syawal*. Bukti konkret perbedaan Idul Fitri 1432 H dan awal Ramadan 1433 H yang hingga kini masih menyisakan persoalan.³ Begitu pula keberlakuannya bersifat lokal sehingga masih sering terjadi perbedaan dalam menentukan Idul Adha antara Saudi Arabia dan negara-negara Islam lainnya, seperti kasus Idul Adha 1431 H yang lalu antara Indonesia dan Saudi Arabia.⁵ Serta secara teoretis perbedaan terulang pada awal Ramadan 1434H/2013M, awal Ramadan 1435H/2014M, dan Idul Adha 1435H/2014M.⁷ Oleh karena itu, kehadiran kalender Islam yang terintegrasi sangat dinantikan.

Hilāl adalah salah satu fenomena astronomis yang sangat penting kedudukannya dalam sistem penanggalan Hijriyah. Hal ini didukung oleh QS al-Baqarah/2: 189.

يَسْأَلُونَكَ عَنِ الْأَهْلِ قُلْ هِيَ مَوْقِيتٌ لِلنَّاسِ وَالْحَجِّ... ١٨٩

Terjemahnya:

Mereka bertanya tentang *Hilāl-hilāl*, Katakanlah Muhammad! *Hilāl* adalah penentu untuk waktu bagi manusia dan ibadah haji....⁸

Kajian-kajian tentang penanggalan Hijriyah tidak akan lepas dari pembahasan terhadap konsep dasar *hilāl*. Konsep dasar *hilāl* menempati posisi

³Perbedaan Idul Fitri 1432 H berbeda dengan peristiwa sebelumnya. Pada tahun sebelumnya, lebih tenang dan santun, namun perbedaan Idul Fitri tahun ini terkesan kurang elegan dan kurang bijak. Apalagi dalam sidang isbat cenderung menjadi forum penghakiman dan *truth claim*. Baca *Media Indonesia*, Jumat, 2 September 2011, h. 1 dan *Media Indonesia*, Sabtu, 3 September 2011, h. 17. Baca juga Agus Purwanto, "Sidang Itsbat sudah Tidak Relevan", dimuat majalah *Suara Muhammadiyah*, No. 19/Th. Ke-96, 1-15 Oktober 2011, h. 28-30.

⁵Pemerintah Putuskan Idul Adha 17 November, dimuat *Koran Tempo*, Selasa, 9 November 2010, h. A7.

⁷T. Djamaluddin, *Astronomi Memberi Solusi Penyatuan Ummat* (Jakarta: LAPAN; 2011), h. 30.

⁸Kementerian Agama RI, *Al-Qur`an dan Terjemahnya* (Cet. III; Jakarta: Syāmil Qur`an, 2013), h. 29.

yang sangat strategis dalam sistem penanggalan kalender Hijriyah. Hal ini karena untuk menentukan awal masuknya bulan baru (*new month*) dalam sistem penanggalan Hijriyah tergantung pada *hilāl* ini. Bahkan kajian-kajian dalam ilmu *Ḥisāb* pada dasarnya adalah usaha untuk menentukan posisi *hilāl* saat akhir bulan Kamariyah untuk menentukan awal bulan kamariyah yang baru. Ketinggian minimum *hilāl*, para ulama Falak dan astronom berbeda pendapat tentang ketentuan patokan ketinggian minimum *hilāl* supaya dapat terlihat, sebagai berikut:

1. Khusus untuk wilayah Indonesia dan juga MABIMS (Malaysia, Brunai Darussalam, Indonesia, Singapura) menetapkan bahwa ketinggian minimum *hilāl* di atas ufuk *mar'i* adalah 2° .
2. Menurut Danjon (berdasarkan kajian ilmiah astronomi) kriterianya adalah bahwa jarak busur antara bulan dan matahari pada saat matahari terbenam minimum 7° .
3. *Hilāl* berpeluang terlihat dengan mata telanjang dengan kemungkinan 50:50 yang disusun berdasarkan kesepakatan Istanbul pada Konferensi Almanak Islam pada tahun 1978 M. yakni jarak busur minimal 8.0° , tinggi *hilāl* minimal 5.0° .
4. Menurut Ilyas, kriterianya adalah bahwa jarak busur minimal 10.5 derajat, tinggi *hilāl* 5.0° .⁹

Diskursus penyatuan kalender Hijriyah dewasa ini menjadi perbincangan hangat di kalangan akademisi Muslim, terutama para ahli falak. Hal ini tidak mengherankan sebab kemunculan gagasan unifikasi kalender Hijriyah mulai mencuat lantaran perbedaan penetapan awal bulan Hijriyah yang seringkali

⁹Chairul Zen S., *Ensiklopedia Ilmu Falak dan Rumus-rumus Ḥisāb Ilmu Falak*, dalam <http://sumut.kemenag.go.id/file/file/RUKYAT/rimd1338174830.pdf> diakses 23 Januari 2017.

terjadi. Sebagai contoh, kasus Idul Fitri 1418 H, Idul Adha 1420 H, awal Ramadhan 1422 H, Idul Fitri 1423 H, Idul Adha 1423 H, dan Idul Fitri 1432 H.

Umat Islam Indonesia yang mayoritas mengikuti ormas Nahdlatul Ulama (NU) dan Muhammadiyah mau tidak mau ikut terpolarisasi ke dalam dua aliran: aliran *hisāb* dan *rukyat*. Muhammadiyah merepresentasikan aliran *hisāb*, sedangkan NU mewakili aliran *rukyat*. Di antara dua aliran tersebut, muncul aliran *imkān al-rukyat* yang diusung pemerintah sebagai penengah.¹⁰ Meskipun demikian, masalah perbedaan awal bulan tidak serta merta terselesaikan.

Umat Islam sudah seharusnya bersama dalam pelaksanaan ibadah demi tercapainya ukhuwah Islamiyah yang kokoh. Para ahli falak yang membidangi permasalahan ini merasa bertanggung jawab untuk merumuskan kriteria-kriteria penentuan awal bulan yang dapat diterima semua pihak sehingga gagasan unifikasi kalender Hijriyah dapat segera terealisasi. Perumusan unifikasi kalender Hijriyah harus diawali dari hal prinsipil yang mendasari terbentuknya kalender Hijriyah itu sendiri, yaitu awal bulan hijriyah. Dalam konteks ini, penentuan awal bulan Hijriyah tidak terlepas dari kriteria-kriteria dan metodologi yang dijadikan landasan penetapan awal bulan. Kriteria dan metodologi yang masih bervariasi mengakibatkan penyatuan kalender Hijriyah sulit terwujud.

Realitas inilah yang terjadi di Indonesia. NU menggunakan *rukyat al-hilāl* sebagai patokan masuknya awal bulan,¹¹ Muhammadiyah memakai metode *hisāb wujūd al-hilāl*,¹² sementara pemerintah berpegang pada *imkān al-rukyat*. Jika

¹⁰Ahmad Izzuddin, *Fiqih Hisāb Rukyah* (Cet. I; Jakarta: Penerbit Erlangga, 2007), h. 93 dan 111.

¹¹SK PBNU No. 311/A.11.03/1/1994 tentang Pedoman Operasional Penyelenggaraan Ru'yah bil Fi'li di Lingkungan NU, pasal 1 bagian a dan b.

¹²Majelis Tarjih PP Muhammadiyah, "Penggunaan Hisāb dalam Penetapan Bulan Baru Hijriyah/ Qamariyah". Makalah disampaikan dalam Seminar Nasional Hisāb dan Rukyat di Jakarta

tigaaliran itu belum dapat disatukan dalam kriteria tunggal yang disepakati bersama, maka unifikasi kalender Hijriyah hanya akan menjadi utopia. Selain aspek kriteria dan metodologi, penetapan awal bulan Hijriyah yang berbeda antara NU, Muhammadiyah, dan pemerintah, berakar dari perbedaan antara hasil *rukyat* di lapangan dengan *hisāb*. Selama ini, praktek *rukyat* sudah dilengkapi dengan teknologi teleskop yang dapat memperbesar citra *hilāl*. Namun, kemampuan teleskop masih dibatasi oleh faktor cuaca seperti kecerahan langit. Jika langit mendung, kemungkinan besar *hilāl* sulit di-*rukyat* meskipun *hilāl* sudah berada di atas ufuk dengan ketinggian di atas 2°. Hal inilah yang sebenarnya perlu dikaji secara mendalam. Seperti telah diungkapkan sebelumnya bahwa salah satu penyebab perbedaan penentuan awal bulan hijriyah terletak pada perbedaan dalam mendefinisikan *hilāl*, baik secara empiris maupun sosio-psikologis. Secara empiris umat Islam masa kini telah “menceraikan” model matematis tentang gerak dan posisi bulan (*hisāb*) dengan data observasi yang dapat dipercaya dan diulangi di kemudian hari asal syarat-syaratnya terpenuhi (*rukyat*).

Hisāb dan *rukyat* kini diposisikan menempati kubu saling berseberangan dengan pendukungnya masing-masing. “Perceraian” ini sulit dinalar mengingat Islam adalah agama yang menopang perkembangan ilmu pengetahuan, sementara dalam ilmu pengetahuan sendiri hubungan antara data-data penelitian dengan model matematis prediktifnya yang membentuk sebuah teori demikian erat. Suatu teori dapat terkoreksi jika data-data observasi terkini menunjukkan perlunya perbaikan dalam model matematis prediktifnya dan sebaliknya suatu

pada 20-22 Mei 2003, dalam Choirul Fuad Yusuf dan Bashori A. Hakim (ed.), *Hisāb Rukyat dan Perbedaannya* (Jakarta: Proyek Peningkatan Pengkajian Kerukunan Hidup Umat Beragama Puslitbang Kehidupan Beragama Badan Litbang Agama dan Diklat Keagamaan Departemen Agama RI, 2004), h. 24.

model matematis mampu meningkatkan kualitas observasi ke tingkat lebih tinggi sehingga menghasilkan serangkaian data lebih bermutu dibanding sebelumnya.¹³

Pada ranah sosio-psikologis terbentuk persepsi *maṭla'*¹⁴ lokal dan global. *Maṭla'* lokal beranggapan *ḥisāb* ataupun *rukyah* hanya berlaku untuk wilayah-wilayah yang menempati kawasan yang sama. Sebaliknya *maṭla'* global berpendapat *ḥisāb* ataupun *rukyat* berlaku untuk seluruh wilayah di permukaan bumi tanpa terkecuali. Beda persepsi ini menghasilkan beda pendapat tentang sifat kalender, apakah regional ataukah global. Begitupun tiap persepsi juga tidak tentu bulat dalam mengusung pendapatnya. Dalam hal *maṭla'* lokal misalnya, terdapat perbedaan pendapat tentang penerapan konsep *wilāyat al-ḥukmi*, yakni hasil *ḥisāb* ataupun *rukyat* diberlakukan secara homogen bagi satu wilayah administratif tertentu (misalnya negara) meski *ḥisāb* positif maupun *rukyat* positif hanya mencakup sebagian atau sebagian kecil wilayah tersebut.¹⁵ Jika jarak yang membentang antara ujung barat sampai ujung timur Indonesia adalah 5200 km. maka dalam jarak 133 km ada satu *maṭlā'*, sehingga di Indonesia akan ada sekitar 39 *maṭlā'*.

Kaitannya dengan hal tersebut, telah terjadi ikhtilaf di kalangan ulama, sebagian berpendapat bahwa apabila berlainan *maṭlā'* maka penduduk tiap-tiap daerah atau negeri berpegang pada *maṭlā'* masing-masing, dan sebagian lainnya berpendapat bahwa waktu ibadah berkaitan dengan bulan, walaupun berbeda

¹³Muh. Ma'rufin Sudiby, *Observasi Hilāl di Indonesia dan Signifikansinya dalam Pembentukan Kriteria Visibilitas Hilāl* (Lembaga Pengkajian dan Pengembangan Ilmu Falak - Rukyatul Hilal Indonesia (LP2IF-RHI): Yogyakarta, 2014), h. 1.

¹⁴bermakna waktu atau zaman munculnya bulan, bintang, atau matahari. *Maṭlā' hilāl* adalah suatu kawasan geografis yang mengalami terbit *hilāl* di atas ufuk barat sesudah matahari terbenam sehingga semua wilayah dalam kawasan tersebut memulai awal bulan pada hari yang sama. Lihat Abd. Salam Nawawi, *Rukyat Ḥisāb di Kalangan NU Muhammadiyah* (Surabaya : Diantama, 2004) h. 104.

¹⁵Muh. Ma'rufin Sudiby, *Observasi Hilāl di Indonesia dan Signifikansinya dalam Pembentukan Kriteria Visibilitas Hilāl*, h. 2.

maṭlā'-nya namun apabila ada yang lebih dahulu melihat *hilāl* di salah satu negara Islam, maka lazimlah semua umat Islam di dunia berpuasa meskipun jarak mereka diselingi oleh lautan yang luas.¹⁶ Perbedaan tersebut di atas akan terus berlanjut bilamana dikemudian hari posisi bulan tidak memenuhi salah satu dari kriteria dari masing-masing metode, olehnya dibutuhkan penyatuan kriteria bulan baru yang bisa mewadahi semua konsep metode dalam menentukan awal bulan Kamariyah. Sebuah formulasi yang hampir serupa juga pernah didengungkan oleh Ahmad Izuddin dengan bahasa *imkān al-rukyaḥ* kontemporer yang berdasarkan data-data Ḥisāb kontemporer dari hasil penelitian yang akurat, sehingga dapat menghasilkan kriteria yang akurat juga.¹⁷ Sehingga dapat terwujud penentuan waktu ibadah yang menyatukan persepsi teologis dan saintis.

Berdasarkan uraian tersebut, sangat jelas terdapat kesenjangan (gap) antara yang dicita-citakan dengan kenyataan. Kesenjangan tersebut berupa tidak terwujudnya persatuan umat Islam Indonesia dalam mengawali Ramadhan, Syawal, dan Zulhijah. Upaya untuk menghilangkan kesenjangan tersebut terus dilakukan dengan berbagai pendekatan.

B. Fokus Penelitian dan Deskripsi Fokus

Tesis ini berjudul “Kriteria Visibilitas *Hilāl* dalam Penentuan Awal Bulan Kamariyah di Makassar, Sulawesi Selatan. Berdasarkan judul ini, berikut penulis akan mengemukakan kata yang dianggap perlu sebagai fokus penelitian dan deskripsi fokus:

¹⁶TM. Hasbi Ash-Shiddieqy, *Perbedaan Maṭlā', Tidak Mengharuskan Kita Berlainan Hari Pada Memulai Puasa* (Yogyakarta: Ladjnah Ta'lif wa al-Nasyr Fakultas Syari'ah IAIN Sunan Kalijaga, 1971), h.19

¹⁷Ahmad Izzuddin, *Fiqh Ḥisāb Rukyat*, h. 164.

1. Fokus Penelitian

Penelitian ini berfokus pada kriteria visibilitas hilāl dalam penentuan awal bulan kamariyah, dengan mengambil objek observasi hilāl di Sulawesi Selatan.

“Penentuan Awal Bulan Kamariyah” dalam Kamus Besar Bahasa Indonesia kata penentuan sama pengertiannya dengan proses, cara, perbuatan menentukan; penetapan; pembatasan.¹⁸ Sedangkan Kamariyah berasal dari bahasa arab yaitu qamar, artinya bulan jamaknya *aqmar*.¹⁹ Penambahan “ya” nisbah pada qamar untuk dibangsakan kepada sifat bulan. Kamariyah dikenal pula sebagai sistem kalender yang dipakai umat Islam dengan nama penanggalan Kalender Hijriyah yang didasarkan kepada pergerakan bulan. Sehingga yang dimaksud awal bulan kamariyah adalah waktu masuknya tanggal satu atau permulaan bulan pada kalender hijriyah. Dengan awal bulan ditandai dengan kelihatan hilāl saat matahari terbenam.²⁰ Dalam perkembangannya, penentuan masuknya awal bulan kamariyah dengan menggunakan metode Ḥisāb dan metode rukyat.

Dalam penentuan awal bulan kamariyah di Indonesia berkembang beberapa kriteria. Kriteria yang dimaksud adalah “Kriteria Hilāl” dalam kamus Besar Bahasa Indonesia, kriteria adalah ukuran yang menjadi dasar penilaian atau penetapan sesuatu.²¹ Sedangkan pengertian hilāl adalah Bulan sabit, dalam bahasa inggris disebut *Crescent*, yakni bulan sabit yang tampak pada beberapa saat sesudah terjadinya ijtima’. Ada tingkat-tingkat penamaan orang arab untuk

¹⁸<http://kbbi.web.id/pengertian-penentuan>. diakses tanggal 23 Maret 2017.

¹⁹Munawir, *Kamus al Munawir: Arab Indonesia Terlengkap* (Surabaya: Pustaka Progresif, 2002), h. 1155.

²⁰Susiknan Azhari, *Ilmu Falak Perjumpaan Khazanah Islam dan Sains Modern* (Yogyakarta: Suara Muhammadiyah, 2007), h. 83.

²¹<http://kbbi.web.id/kriteria>. diakses tanggal 23 Maret 2017.

bulan. (1) *hilāl*, sebutan bulan yang tampak seperti sabit, antara tanggal sampai menjelang terjadinya rupa semu bulan pada terbit awal, (2) *badr*, sebutan pada bulan purnama, dan (3) *Qamr*, sebutan bagi bulan pada setiap keadaan.²² Kata *hilāl* digunakan untuk menandakan bahwa *hilāl* atau bulan sabit yang tampak pada awal bulan dan dapat dilihat.

Fokus lain penelitian ini mengenai visibilitas *hilāl*, yakni Kriteria yang merupakan kajian astronomi yang terus berkembang, bukan sekadar untuk keperluan penentuan awal bulan Kamariyah bagi umat Islam, tetapi juga merupakan tantangan saintifik para pengamat *hilāl*. Dua aspek penting yang berpengaruh: kondisi fisik *hilāl* akibat iluminasi (pencahayaan) pada bulan dan kondisi cahaya latar depan akibat hamburan cahaya matahari oleh atmosfer di ufuk (horizon).²³ dalam penerapan kriterian ini dalam penentuan awal bulan kamariyah setidaknya mengamati bulan pada tiga aspeknya yakni *altitude*, *azimut*, dan *elongasi*.

Persoalan ini menimbulkan perbedaan yang kental dalam penentuannya yang berkaitan dengan pelaksanaan ibadah, posisi *hilāl* menjadi melahirkan definisi yang berbeda dikalangan umat Islam di Indonesia.

2. Deskripsi Fokus.

Fokus Penelitian dan Deskripsi Fokus		
No	Fokus Penelitian	Deskripsi Fokus
1	Penentuan Awal Bulan Kamariyah	<ul style="list-style-type: none"> • Metode <i>Ḥisāb</i> <ul style="list-style-type: none"> ➤ Data dan rumus yang diperlukan ➤ MengḤisāb awal bulan kamariyah • Metode Rukyat

²²Susiknan Azhari, *Ensiklopedi Ḥisāb Rukyat* (Yogyakarta: Pustaka Pelajar, 2008), h. 77.

²³<http://tdjamaluddin.wordpress.com/2010/08/02/analisis-visibilitas-hilal-untuk-usulan-kriteria-tunggal-di-indonesia/diakses-pada-14/5/2017>.

		<ul style="list-style-type: none"> ➤ Membentuk Tim rukyatul <i>hilāl</i> ➤ Menyiapkan Data <i>Hilāl</i> (<i>hisāb</i>) dan Peta Rukyat ➤ Pelaksanaan rukyat di lokasi yang telah direncanakan
2.	Visibilitas Hilāl	<ul style="list-style-type: none"> • Penampakan hilāl pada saat rukyatul <i>hilāl</i> penentuan 1 Ramadhan dan 1 Syawal 1438 H di Makassar • Analisis Kriteria visibilitas <i>hilāl</i> dalam Penentuan awal Bulan Kamariyah

C. Rumusan Masalah

Bertitik tolak pada latar belakang tersebut di atas, maka penulis merumuskan pertanyaan pokok bagaimana Kriteria Visibilitas *Hilāl* dalam Penentuan Awal Bulan Kamariyah di Sul-Sel ? dibagi menjadi beberapa sub masalah:

1. Bagaimana Metode Penentuan Awal Bulan Kamariyah di Makassar, Sulawesi Selatan?;
2. Bagaimana Situasi *Hilāl* pada Saat Rukyatul *Hilāl* Penentuan 1 Ramadhan dan 1 Syawal 1438 H di Makassar Sulawesi Selatan?;
3. Bagaimana Analisis Kriteria visibilitas *hilāl* dalam Penentuan awal Bulan Kamariyah di Makassar Sulawesi Selatan?

D. Kajian Pustaka/ Penelitian Terdahulu

Untuk mendukung penelitian ini perlu dilakukan review terhadap beberapa pustaka atau penelitian terdahulu untuk menunjang langkah awal dalam melakukan penelitian, beberapa kajian pustaka/penelitian terdahulu yang menjadi rujukan penelitian adalah:

1. “*Imkān ar-Rukyah di Indonesia (Memadukan Perspektif Fiqih dan Astronomi)*” Oleh Muhammad Hasan, disertasi tersebut, item yang menjadi fokus kajian Hasan adalah kontruksi kriteria *imkān ar-rukyat* dalam perspektif fikih terdapat beberapa variabel yang terkait dengan *imkān ar-rukyah*, yakni *Hisāb*, ufuk, *hilāl* dan kesaksiannya. Penulis menyimpulkan kriteria *imkān ar-rukyah* dalam perspektif fikih dengan irtifa’ kurang 2° dan kurang $3,6^\circ$. Formulasinya dalam perspektif astronomi, ditemukan kriteria *imkān ar-rukyat* dengan formulasi, altitude kurang $3,7^\circ$ dan elongasi kurang $5,5^\circ$. Ketinggian bulan (*altitude*) dalam kriteria ini akan berubah sesuai dengan jarak beda azimuth bulan-matahari, serta implementasi dan konvergensinya di Indonesiamenunjukkan bahwa penentuan awal bulan Hijriah di Indonesia dengan rukyatul *hilāl* yang relevan dengan kriteria *imkān ar-rukyat* perspektif astronomi sebanyak 47 (53,41%) kesaksian. Dapat diterima dalam perspektif fikih sebanyak 73 (82,95) kesaksian. Dapat diterima oleh kriteria MABIMS sebanyak 69 (78,41%) kesaksian.
2. “*Menyatukan Awal Bulan Kamariah di Indonesia: Sebuah Upaya Mengakomodir Mazhab Hisāb dan Mazhab Rukyat dalam Implementasi Imkān ar-Rukyat*”. Oleh Moh Salapudin, fokus penelitian ini melihat pada implementasi *imkān rukyah* 2 derajat yang menurutnya menjadikan kesenjangan antara NU dan Muhammadiyah, terlebih dalam implementasinya pemerintah inkonsisten menjadikan kriteria MABIMS sebagai rujukan. Olehnya penelitian ini lebih banyak memandang pada praktis-implementatif dari konsep kriteria *hilāl imkān ar-rukyat*, dalam rangka mengakomidir mazhab *Hisāb* dan mazhab rukyat.
3. *Ilmu Falak: Teori dan Aplikasi* oleh Drs. A. Jamil. Buku ini merupakan panduan secara teori (perhitungan matematis) dan teknis, untuk

mengaplikasikan teori tersebut dalam tataran praktek dalam menentukan arah kiblat, awal waktu salat, dan awal tahun bulan kamariyah dalam konteks kontemporer, buku ini menitik beratkan pada bentuk perhitungan/Hisāb menggunakan data-data astronomis dengan pendekatan perhitungan yang rumit namun menghasilkan perhitungan yang akurat. Buku ini memberikan perhitungan Hisāb yang kompleks tidak hanya dalam penentuan awal bulan kamariyah, sehingga sangat menjadi pembeda dengan penelitian ini.

4. *Ilmu Falak II: Penentuan Awal Bulan Hijriah, Penanggalan, Gerhana.* Oleh Dr. Alimuddin, S. Ag, M.Ag. Buku ini berisi tentang uraian dasar dalam penentuan awal bulan hijriyah, penanggalan, gerhana bulan dan gerhana mahari yang dilakukan dengan pendekatan metode *Hisāb* dan Rukyat. Buku ini membantu penulis untuk mendeskripsikan mengenai penentuan awal bulan hijriyah baik itu dari segi dalil maupun perhitungan matematis dan petunjuk/pedoman dalam melakukan observasi hilāl dilapangan, sekaligus memaparkan secara singkat mengenai problematika perbedaan dalam penentuan awal bulan kamariyah. Namun demikian penjelasan mengenai visibilitas *hilāl* tidak menjadi fokus buku ini, hal ini menjadi pembeda dengan penelitian yang akan dilakukan dalam tesis ini.
5. *Fiqh Hisāb Rukyat: Menyatukan NU dan Muhammadiyah dalam Penentuan Awal Ramadhan, Idul Fitri dan Idul Adha,* Oleh Ahmad Izzuddin. Buku ini merupakan tesis yang dijadikan sebuah buku. Dalam buku ini menjelaskan mengenai perbedaan metode yang digunakan oleh muhammadiyah dan Nahdatul Ulama dalam penentuan awal bulan kamariyah, dalam buku ini memberikan rekomendasi penyatuan penentuan awal bulan kamariyah dilakukan berdasarkan *Imkān ar-rukyaṭ* kontemporer.

6. *Metode Hisāb dan Rukyat dalam Perspektif Hadits Nabi saw: Upaya menyatukan Penggunaan Kalender Hijriyah dalam Menetapkan Ramadhan, Syawal dan Dhulhijjah*, Oleh Prof. Dr. H. Ambo Asse, MA. Merupakan disertasi yang diangkat menjadi buku, dalam buku ini penelitian di titik beratkan pada hadis yang digunakan baik dari kalangan pengguna metode Hisāb maupun metode rukyat. Buku ini menjelaskan bahwa dalam penentuan awal bulan kamariyah baik dari kalangan ahli Hisāb dan ahli rukyat menggunakan dalil-dalil dari al-Quran dan Hadits yang kuat yakni shahih. Dimana penulis buku ini berpendapat bahwa Hisāb digunakan untuk menghitung masuknya awal bulan dan rukyat digunakan untuk membuktikan. Buku ini juga memberikan penjelasan mengenai persoalan matlā, beliau berpendapat bahwa penggunaan matlā global merupakan cara yang aman untuk menghindari perbedaan.
7. *Analisis Perbedaan Persepsi Ahli Hisāb dan Ahli Rukyat dalam Penentuan Awal Bulan Qamariyah: Studi Kasus di Kota Makassar*, Oleh Dra. Hj. Rahmatiah. HL, M.Pd. Merupakan penelitian individu yang mengangkat mengenai persepsi yang digunakan baik ahli Hisāb maupun ahli rukyat yang menyebabkan perbedaan dalam menentukan awal bulan kamariyah di kota Makassar, meskipun memilih tempat yang sama namun dalam penelitian yang akan penulis lakukan ini menjadikan teori visibilitas *hilāl* sebagai fokus.

E. Tujuan dan Kegunaan Penelitian

1). Tujuan Penelitian

Tujuan yang ingin dicapai dalam penelitian ini adalah:

- a. Untuk mengetahui Metode Penentuan Awal Bulan Kamariyah di Makassar, Sulawesi Selatan;

- b. Untuk mengetahui Situasi *Hilāl* pada Saat Rukyatul *Hilāl* Penentuan 1 Ramadhan dan 1 Syawal 1438 H di Makassar Sulawesi Selatan;
- c. Untuk mengetahui Analisis Kriteria visibilitas *hilāl* dalam Penentuan awal Bulan Kamariyah di Makassar Sulawesi Selatan.

2). Kegunaan Penelitian

Adapun kegunaan penelitian yang ingin dicapai adalah sebagai berikut:

- a. Secara teoritis dapat memberikan pemahaman tentang kriteria visibilitas *hilāl* sebagai fenomena *hilāl* dalam menentukan awal bulan kamariyah. Sehingga dalam menentukan pelaksanaan ibadah puasa dan lebaran tidak terjadi perbedaan di kalangan masyarakat;
- b. Secara praktis dapat memberikan rekomendasi bagi masyarakat khususnya praktis dan ahli falak dan lembaga Agama dalam menentukan jadwal waktu puasa dan waktu berlebaran. Sehingga dapat membuat jadwal tunggal yang disepakati.

BAB II TINJAUAN TEORETIS

A. *Tinjauan Umum tentang Hilal*

1. Defenisi *Hilāl*

Hilāl adalah bulan sabit yang tampak pada beberapa saat sesudah ijtimak.¹ Dalam literatur lain disebutkan, bahwa *hilāl* adalah sabit bulan baru yang menandai masuknya bulan baru pada sistem kalender kamariyah atau Hijriah. *Hilāl* merupakan fenomena penampakan Bulan yang dilihat dari Bumi setelah *ijtimā'* atau konjungsi. Perbedaan tempat dan waktu di Bumi mempengaruhi tampakan *hilāl*. *Hilāl* sangat redup dibandingkan dengan cahaya Matahari atau mega senja karena merupakan cahaya yang didapat dari pantulan sinar matahari. Dengan demikian *hilāl* ini baru dapat diamati sesaat setelah Matahari terbenam.

Dari segi bahasa Dalam bahasa Arab *hilāl* adalah sebuah kata isim yang terbentuk dari tiga huruf asal yaitu (هـ ل ل), sama dengan terbentuknya kata *fil* هل dan أهل yang berarti tampak هل الهل dan أهل الهلال artinya bulan sabit tampak, هل الرجل (seorang laki-laki melihat/memandang bulan sabit, هل الشهر (bulan baru dimulai dengan tampaknya bulan sabit).²

Baik literature klasik maupun kontemporer membahas persolan *hilāl* dengan berbagai pendekatan. Ibnu Manẓūr dalam *Lisan al-Arab* menguraikan asal-usul dan makna kata *hilāl* secara panjang lebar. Menurutny yang dimaksud *hilāl* adalah bulan sabit pada hari pertama dan hari kedua bulan kamariyah atau

¹Susiknan Azhari, *Ensiklopedi Hisab Rukyat*, h. 76.

²A.Ghozali Masroeri, "Rukyatul Hilal, Pengertian dan Aplikasinya", disampaikan dalam Musyawarah Kerja dan Evaluasi Hisab Rukyat Tahun 2008 yang diselenggarakan oleh Badan Hisab Rukyat Departemen Agama RI di Ciawi Bogor tanggal 27-29 Februari 2008

dua malam akhir bulan kamariyah, pendapat ini didasarkan dari Abi Haitam.³ Selanjutnya dalam *al-Qamus al-Muhit* menjelaskan bahwa yang dimaksud *hilāl* adalah bulan sabit (2-3 malam dari awal bulan 7-2 malam akhir bulan.⁴ Sedangkan dalam *al-Qamus al-Munjib* disebutkan bahwa *al-hilāl* berarti bulan sabit, malam kedua dan malam ketiga awal bulan serta malam ketiga serta kedua akhir bulan, atau bulan yang terlihat pada awal bulan.⁵

Menurut Ahmad Warson, lafal *hilāl* menurut bahasa bermakna tampak atau terlihat (ظهر) memulai bulan. *Al-Hilāl* jamaknya الأهلة artinya sehari bulan atau bulan baru. Menurutnya, setidaknya kata *hilāl* memiliki 12 makna, yakni: a). Bulan sabit; b). Bulan yang terlihat pada awal bulan; c). Curah hujan; d). Permulaan hujan; e). Air sedikit; f). Warna putih pada pangkal kuku; g). Cap, selar pada unta; h). Unta yang kurus; i). Kulit kelongsong ular; j). Debu; k). Ular jantan anak muda yang bagus.⁶

Dalam kamus *Arabic-English Dictionary* karya Hans Wehr dan juga Muhammad Baqir dalam karyanya *The Qurān A New Interpretation* serta A. Yusuf Ali dalam karyanya *The Holy Qurān Text, Translation and Comentatory* menyebutkan kata *hilāl*, bentuk pluralnya *ahillah* atau *ahā'ilil*, bisa berarti *newmoons* (bulan muda) atau *crescent* (Sabit).⁷

³Ibnu Manzūr, *Lisan al-'Araby* Juz XIII (Mesir: al-Muassasah al-Misriyah, t.th), h 227-230.

⁴Al-Fairuzabadi, *Qamus al-Muhit* (Bairut: Dar al-Fikr, 1995), h 966.

⁵Karim al-Bustāny, *Al-Munjib Fi Lughah wa al-'alam* (Bairut: Dar al-Masyrik, 1973), h. 870.

⁶Ahmad Warson Munawwir, *Al-Munawwir: Kamus Arab Indonesia* (Surabaya: Pustaka: Progresif, 1997), h. 1616. Lihat Juga, Harun Nasution dkk, *Ensiklopedi Islam Indonesia* (Cet. I; Jakarta: Djambatan, 1992), h. 319.

⁷Hans Wehr, *Arabic-English Dictionary* (Cet. I; London: Curzon Press, 1990), h. 1208. Lihat juga Muhammad Baqir Behdudi, *The Qurān A New Interpretation* (Cet. I; London: Curzon Press, 1997), h.16. Lihat Juga A. Yusuf Ali, *The Qurān Text, Translation and Comentory* (Riyad: Amana Corp, 1403), h 75.

Buku yang memungkinkan paling komprehensif dalam menguraikan kata *hilāl* adalah karya orientalis B. Lewis, V.L Menage, Ch.Pellat, dan J. Schacht, *The Encyclopaedia of Islam* disebutkan arti kata dan pengertian *hilāl* sama seperti yang digunakan dalam literatur-literatur berbahasa Inggris yaitu bulan muda (*newmoons*) atau sabit (*Crescent*).⁸

Di Indonesia, kata *hilāl* sangat populer dikalangan kaum muslimin khususnya menjelang awal bulan Ramadhan dan Syawal, dan juga sudah menjadi bahasa baku, terbukti telah termuatnya dalam *Kamus Besar Bahasa Indonesia* yang disebutkan *hilāl* berarti bulan sabit atau bulan yang terbit pada tanggal satu bulan kamariah.⁹ Namun pengertian tersebut tidak banyak dijumpai dalam kitab-kitab tafsir karya ulama Indonesia. Sebagai contoh Mahmud Junus dan Oemar Bakry mengartikan *hilāl* dengan bulan. Sementara Bachtiar Surin dalam tafsirnya *Adz-Dzikrā* mengartikan *hilāl* dengan bulan muda. Pendapat ini sejalan dengan Hasby ash-Shiddieqy yang menyebutkan *hilāl* adalah bulan baru. Dari beberapa difenisi di atas dapat dimengerti bahwa *hilāl* adalah bulan sabit pada hari pertama yang menjadi pertanda terjadinya bulan baru dalam kalender hijriyah.¹⁰

a. *Hilāl* dalam Al-Qur'an

Allah swt menyebutkan dalam QS. al-Baqarah/2: 189 terkait dengan pertanyaan para sahabat kepada Nabi SAW tentang *ahillāh* (jamak dari *hilāl*):

يَسْأَلُونَكَ عَنِ الْأَهْلِ قُلْ هِيَ مَوَدَّةٌ لِلنَّاسِ وَالْحَيُّ ... (189)

⁸B. Lewis, *The Encyclopaedia of Islam* (Leiden: E.J Brill, 1971), h. 379-388.

⁹Departemen Pendidikan dan Kebudayaan, *Kamus Besar Bahasa Indonesia* (Cet. II; Jakarta: Balai Pustaka, 1989), h. 307.

¹⁰Susiknan Azhari, *Ilmu Falak Perjumpaan Khazanah Islam dan Sains Modern*, h. 91.

Terjemahnya:

Mereka bertanya kepadamu tentang bulan sabit. Katakanlah: "Bulan sabit itu adalah tanda-tanda waktu bagi manusia dan (bagi ibadat) haji...."¹¹

Allah swt menurunkan ayat ini sebagai penjelasan terhadap pertanyaan orang arab tentang bulan sabit, yang pada dasarnya berkaitan pula dengan pelaksanaan agama yang berhubungan dengan penggunaan waktu.¹² Ayat ini menunjukkan bahwa *ahillāh* atau *hilāl* itu sebagai kalender bagi kehidupan manusia dan ibadah, termasuk ibadah haji. Pertanyaan itu muncul karena sebelumnya para sahabat telah melihat penampakan *hilāl* atau dengan kata lain *hilāl* telah tampak terlihat oleh para sahabat.

Para mufassir telah mendefinisikan, bahwa *hilāl* itu pasti tampak terlihat. Al-Maraghi dalam tafsirnya mengemukakan sebuah riwayat dari Abu Na'im dan Ibnu 'Asakir dari Abi Sholih dan Ibnu Abbas menceritakan:

يَزِيدُ ثُمَّ الْخَيْطِ مِثْلَ دَقِيقًا يَبْدُو الْهَلَالَ بَالِ مَا، اللَّهُ يَا رَسُولَ: قَالَا غَنِيمَةَ بْنِ وَتَعْلَبَةَ جَبَلِ بْنِ مُعَاذٍ إِنَّ
حَالَ عَلَى يَكُونُ لَا، كَانَ كَمَا يَعُودَ حَتَّى وَيَذُقُ يَنْقُصُ يَزَالُ لَا ثُمَّ، وَيَسْتَدِيرُ وَيَسْتَوِي يَعْظَمَ حَتَّى
(الآية فنزلت).¹³

Artinya:

Sesungguhnya Mu'adz bin Jabal dan Ts'alabah bin Ghunaimah bertanya: Ya Rasulullah, mengapa keadaan hilāl itu tampak lembut cahayanya laksana benang, selanjutnya bertambah sehingga membesar, merata dan bundar, dan kemudian berangsur-angsur menyusut dan melembut sehingga kembali seperti keadaan semula, tidak dalam satu bentuk?" Maka turunlah ayat ini.

Sementara itu, Ash-Shabūni dalam tafsirnya *Shafwatut Tafasir* juz I mengemukakan tafsir ayat tersebut sebagai berikut:

¹¹Kementerian Agama RI, *al-Qur'an dan Terjemahnya*, h. 29.

¹²Abi Tahir Ya'kub Fayr al-Zabadi, *Tanwir al-Miaqbas min Tafsir Ibnu Abbas* (Bairut: Dar al-Fikr, t.th), 26.

¹³Syaikh Ahmad Musthofa Al-Maroghi, *Tafsir al-Maraghi* jilid I (Cet.I; Kairo: Musthofa Al-Babi Al-Halabi, 1946), h. 84.

وَيَذُقُ يَنْفِصُ ثُمَّ وَيَسْتَدِيرُ يَعْظُمُ ثُمَّ الْخَيْطُ مِثْلَ دَقِيقًا يَبْدُو لِمَ الْهَلَالِ عَنِ يَا مُحَمَّدَ يَسْأَلُونَكَ

14. كَانَ؟ كَمَا يَعُودُ حَتَّى

Artinya:

Mereka bertanya kepadamu hai Muhammad tentang hilāl mengapa ia tampak lembut semisal benang selanjutnya membesar dan terus membulat kemudian menyusut dan melembut sehingga kembali seperti keadaan semula?.

Sayyid Quthub dalam tafsirnya *Fī Zhilālil Qurʾān* juz I, menafsirkan ayat tersebut sebagai berikut:

يَسْتَدِيرُ حَتَّى يَكْبُرُ ثُمَّ هَلَالًا يَبْدُو الْقَمَرِ بَالُ مَا شَأْنَهَا؟ مَا ... الْأَهْلَةَ عَنِ يَسْأَلُونَ فَهُمْ
15. جَدِيدٍ؟ مِنْ هَلَالًا لِيُظْهَرَ يَخْتَفِي ثُمَّ هَلَالًا يَرْتَدُّ حَتَّى التَّنَاقُصِ فِي يَأْخُذُ ثُمَّ بَدْرًا

Artinya:

Maka mereka bertanya tentang ahillah (*hilāl*) ... bagaimana keadaan ahillah (*hilāl*)? Mengapa keadaan qamar (bulan) menampakkan *hilāl* lalu membesar sehingga bulat menjadi purnama selanjutnya berangsur menyusut sehingga kembali menjadi *hilāl* lagi dan kemudian menghilang tidak tampak untuk selanjutnya menampakkan hilāl dari (bulan) baru?.¹⁶

Al-Marāghī dalam tafsirnya jilid 4, menafsirkan QS Yunus/10: 5 ayat *مَنْزِلَ وَقَدَرَهُ* sebagai berikut:

دُونَهَا يَقْصُرُ وَلَا يُجَاوِزُهَا لَا مِنْهَا وَاحِدٍ فِي لَيْلَةٍ كُلُّ يَنْزِلُ مَنْزِلَ فَلِكِهِ فِي الْقَمَرِ سَيْرَ وَقَدَرِ

17. يُرَى فَلَا فِيهِمَا يُحْتَجَبُ لَيْلَتَانِ أَوْ لَيْلَةٍ بِالْأَبْصَارِ فِيهَا الْقَمَرُ يُرَى وَعِشْرُونَ تَمَانِيَةً وَهِيَ

Artinya:

Allah menetapkan perjalanan bulan pada orbitnya beberapa manzilah; setiap malam menempati satu manzilah; tidak akan melampaui dan tidak berkurang dari padanya. Adapun manzilah-manzilah itu ialah 28 manzilah yang di dalamnya bulan terlihat oleh mata, dan 1 malam atau 2 malam bulan tertutup, maka tidak dapat dilihat.

¹⁴Muhammad Aly Ash-Shabūni, *Shafwatut Tafāsir* juz I (Bairut: Dar al-Kutub al-Islamiyah, t.th), h. 125.

¹⁵Sayyid Quthub, *Fī Zhilālil Qurʾān* juz I, (Cet.XXVII; Mesir: Dar al-Syuruk, 1998 M/1419IH), h. 178.

¹⁶Sayyid Quthub, *Fī Zhilālil Qurʾān* juz I, terjemahan oleh Asʿad Yasin, *Tafsir Fī Zhilālil Qurʾān* (Cet.VI; Jakarta: Gema Insani Press, 2008), h. 256.

¹⁷Syaikh Ahmad Musthofa Al-Maroghi, *Tafsir al-Maraghi* jilid IV, h. 64.

Kata *ahillāh* menurut Wahbah al Zuhayliy dalam al-Tafsir al-Munir merupakan bentuk jama' dari *hilāl*. Digunakan bentuk jamak karena Bulan tampak dari Bumi dalam berbagai ukuran (fase). Pada dua atau tiga malam pertama di setiap awal bulan, Bulan nampak kecil. sesudah itu ukuran penampakan Bulan terus bertambah hingga penuh (purnama, badr, full moon). Lalu kembali mengecil seperti semula. Artinya, penampakan bulan tidak berada dalam satu keadaan seperti Matahari. Disebut *hilāl* karena ia “tampak” sesudah menghilang.¹⁸ Menurut Imam Syaukānī menerangkan tentang *hilāl* yang muncul setiap bulannya (Bulan Sabit) atau muncul setiap harinya (Bulan sempurna). *Hilāl* muncul sebagai penentu perbedaan waktu dan ketetapan alat waktu guna menentukan kapan terjadinya waktu beribadah kepada Allah. Sedangkan *hilāl* itu sendiri menurut Imam Syaukānī memiliki makna yaitu sebuah nama bulan yang muncul di setiap awal bulan dan akhir bulan.¹⁹

Penafsiran ini mengisyaratkan bahwa dari observasi bulan al-Marāghi berkesimpulan, awal bulan ditandai dengan penampakan *hilāl* yang dapat dilihat dengan mata di awal malam (sesaat setelah matahari terbenam). 27 manzilah berikutnya, yakni tanggal 2 sampai dengan 28, bulan dapat dilihat dengan mata. Manzilah ke-29 atau ke-30, bulan tidak dapat dilihat dengan mata. Penafsiran yang sama juga dilakukan al-Marāghi terhadap surat Yāsīn ayat 39. Jelaslah menurut ayat-ayat al-Qur’ān dan tafsirnya tersebut, bahwa *hilāl* atau bulan sabit itu pasti tampak terlihat.

¹⁸Wahbah Al-Zuhayliy, *al-Tafsir al-Manar* Juz 2 (Beirut: Dar al-Fikr al-Mua’asir, 1411 H/1991 M), h. 169.

¹⁹Muhammad bin `Alī bin Muhammad Al-Syaukānī, *Fathul al-Qadir al-Jami’ Baina Fanni al-Riwayah Wa al-Dirayah min Ilmi al-tafsir*, Juz I (Cet. II; Mesir, Dar al-Qafa’ Mansurah, 1997M/1418H), h. 343.

b. *Hilāl* dalam Hadis

Dalam hadis yang Mu'adz bin Jabal dan Tsa'labah bin Ghunaimah tersebut di atas:

... الخَيْطِ مِثْلَ دَقِيقًا يَبْدُوُ الْهَلَالَ بَالٌ مَا، اللهُ يَارَسُوْلَ²⁰

Artinya :

Ya Rasulullah, mengapa keadaan *hilāl* itu tampak lembut cahayanya laksana benang.²¹

Sedangkan kata *hilāl* dalam hadits yang berkaitan dengan penentuan awal bulan kamariyah yang diriwayatkan Imam Bukhāry.

إِذَا رَأَيْتُمُ الْهَلَالَ فَصُومُوا وَإِذَا رَأَيْتُمُوهُ فَافْطِرُوا فَإِنْ غَمَّ عَلَيْكُمْ فَصُومُوا ثَلَاثِينَ يَوْمًا لَا تَصُومُوا حَتَّى تَرَوْا الْهَلَالَ وَلَا تُفْطِرُوا حَتَّى تَرَوْهُ فَإِنْ أَعْمِيَ عَلَيْكُمْ فَافْطِرُوا لَهُ.²²

Artinya:

Janganlah kalian berpuasa hingga kalian melihat hilāl dan jangan pula berbukan hingga melihatnya (terbit) kembali. Namun, jika bulan itu tertutup dari pandanganmu, makan hitunglah.²³

Rasulullah saw, menganjurkan sahabatnya untuk melihat *hilāl* dalam rangka membuktikan terbitnya bulan Ramadhan untuk melaksanakan ibadah puasa dan pelaksanaan hari raya.²⁴ Hal ini bermakna secara astronomis bahwa umat dianjurkan untuk berusaha mengetahui posisi *hilāl* pada saat matahari terbenam. Kata *غَمَّ* jika dihubungkan dengan kata *الْهَلَالَ* maka bermakna tidak tampak karena tertutup awan.²⁵

²⁰Abi Tahir Ya`kub Fayr al-Zabadi, *Tanwir al-Miaqbas min Tafsir Ibnu Abbas*, h. 157.

²¹Ambo Asse, *Metode Hisab Rukyat dalam Persfektif Hadits Nabi saw* (Cet.I; Makassar: Alauddin Press, 2011),h. 242.

²²Imām Abī ‘Abdillāh Muḥammad bin Ismā’īl al-Bukhārī, *Jami` Shahih al-Muḥthoshar* Jilid II (Maktabah Syamilah, t.th), h. 676.

²³Ambo Asse, *Metode Hisab Rukyat dalam Persfektif Hadits Nabi saw*, h. 214.

²⁴Ambo Asse, *Metode Hisab Rukyat dalam Persfektif Hadits Nabi saw*, h. 216.

²⁵Ahmad Warson Munawwir, *Al-Munawwir: Kamus Arab Indonesia*, h. 1094..

Selanjutnya dalam haditslain disebutkan, hadis yang diriwayatkan oleh Imam Ahmad dan Abu Daud, riwayat Rib'i bin Hirasy dari salah seorang sahabat Rasulullah SAW bahwa para shahabat berbeda pendapat tentang akhir ramadhan, di tengah-tengah perbedaan itu datanglah dua orang a'robi melaporkan kepada Rasulullah SAW dan bersumpah:

عَشِيَّةَ امْسِ الْهَيْلَانَ لَاهِلًا بِاللَّهِ²⁶

Artinya:

Demi Allah sungguh telah tampak *hilāl* kemarin sore.

Hadis di atas menyatakan bahwa *hilāl* itu pasti tampak terlihat sesuai dengan pengertian bahasanya. Dari tinjauan bahasa, Al-Qur'an/tafsir, As-Sunnah dapat disimpulkan bahwa *hilāl* (bulan sabit) itu pasti tampak cahanya terlihat dari bumi di awal bulan, bukan sekedar pemikiran atau dugaan adanya *hilāl*.²⁷ Dari beberapa defenisi tentang *hilāl* menurut para mufasir dan fuqaha tersebut dapat disimpulkan bahwa *hilāl* adalah penampakan bulan muda (bulan sabit) setelah terjadi ijtimak yang terlihat pada awal bulan pada malam kesatu, kedua dan ketiga pertanda masuknya awal bulan dimulai dalam sistem kalender hijriyah.

2. Peredaran Bulan

Bulan adalah benda langit yang selalu mengikuti bumi, yang berdiameter 3.480 km. Bulan mengelilingi bumi pada jarak rata-rata 384.421 km. Tidak jauh beda dengan bumi, bulan juga mempunyai dua gerak yaitu gerak rotasi bulan dan gerak revolusi bulan. Selain dalam pengamatan kontemporer mengenai gerak bulan, terkadang bulan melakukan yakni gaya sentripetal (menjauhi bumi) dan gaya sentrifugal (mendekati bumi). Namun demikian secara umum gerak bulan yakni:

²⁶Ahmad bin Hanbal, *Musnad Ahmad III* (Cet. I; Bairut: Alimun Kutub, 1419), h.

²⁷A. Ghozali Masroeri, "Rukyatul Hilal, Pengertian dan Aplikasinya", disampaikan dalam Musyawarah Kerja dan Evaluasi Hisab Rukyat Tahun 2008 yang diselenggarakan oleh Badan Hisab Rukyat Departemen Agama RI di Ciawi Bogor tanggal 27-29 Februari 2008

a) Rotasi Bulan

Rotasi bulan adalah gerak perputaran bulan pada porosnya dari arah barat ke timur. Setiap berotasi bulan memerlukan waktu rata-rata 27 hari 7 jam 43 menit 12 detik yang sama dengan satu kali revolusinya mengelilingi bumi. Akibatnya permukaan bulan yang menghadap ke bumi relatif tetap. Adanya sedikit perubahan permukaan bulan yang menghadap ke bumi juga diakibatkan adanya gerak angguk bulan pada porosnya. Hanya saja gerak angguk bulan ini kecil sekali, sehingga dapat diabaikan.²⁸

b) Revolusi Bulan

Revolusi bulan adalah peredaran bulan mengelilingi bumi dari arah timur ke barat. Satu kali revolusi bulan memerlukan waktu rata-rata 27 hari 7 jam 43 menit 12 detik yang disebut satu bulan *Sideris* atau *Syabr Nujm*. Revolusi bulan ini dijadikan dasar perhitungann bulan kamariyah. Waktu yang dipergunakan di sini adalah waktu sinodis atau Iqtironi. Bidang yang dipakai bulan dalam mengelilingi bumi disebut *Falak al-Qomar* yang memotong bidang ekliptika sebesar $05^{\circ} 08' 52''$. Dengan demikian, bidang edar bulan tidak berimpit dengan bidang edar bumi. Jika kedua bidang edar tersebut berimpit, maka setiap bulan akan terjadi dua kali gerhana, yaitu gerhana matahari pada awal bulan dan gerhna bulan pada pertengahan bulan. Walaupun demikian, gerhana matahari atau gerhana bulan setiap tahun masih terjadi sekitar 3 atau 4 kali. Hal ini disebabkan oleh kecilnya sudut potong antara bidang edar tersebut dengan ekliptika.²⁹

c) Fase-fase bulan

²⁸Alimuddin, *Ilmu Falak II* (Cet. I; Makassar: Alauddin Press, 2014), h. 113.

²⁹Alimuddin, *Ilmu Falak II*, h. 113.

Bulan adalah benda langit yang tidak mempunyai sinar, dari hari ke hari bentuk bulan selalu mengalami perubahan sesuai dengan posisi bulan terhadap matahari dan bumi. Pada saat bulan persis berada di antara bumi dan matahari saat ijtima maka seluruh bagian bulan yang tidak menerima sinar matahari sedang persis menghadap kebumi, peristiwa ini disebut bulan mati, karena saat itu bulan tidak tampak dari bumi. Begitu pula bergerak, maka ada bagian bulan yang menerima sinar matahari terlihat dari bumi, bagian ini kelihatan sangat kecil dan berbentuk sabit. Inilah yang dikenal dengan *awal bulan*. Semakin jauh bulan bergerak meninggalkan ijtima semakin besar pula cahaya bulan yang tampak dari bumi. Sekitar tujuh hari kemudian bulan sampak seperti setengah lingkaran yang disebut *Tarbi' Awwal*. Kemudian pertengahan bulan, posisi saat bulan *istiqbal* yakni bumi berada persis antara bumi dan matahari, akibatnya bulan tampak seperti bulan penuh, itulah yang dinamakan dengan *badr* atau bulan purnama. Akhirnya sampailah pada saat ijtima kembali menjelang bulan berikutnya dimana bulan sama sekali tidak tampak dari bumi (bulan mati).³⁰



Gambar I: Perubahan Penempatan Bentuk Bulan (FASE BULAN)

³⁰Alimuddin, *Ilmu Falak II*, h. 114-115.

3. Beberapa Kriteria *Hilāl* yang Berkembang di Indonesia

Penentuan awal bulan menjadi sangat signifikan untuk bulan-bulan dalam kalender hijriyah dalam kaitanya dengan pelaksanaan ibadah. Sebagian umat Islam berpendapat bahwa untuk menentukan awal bulan kamariyah, adalah harus dengan benar-benar melakukan pengamatan hilāl secara langsung. Sebagian yang lain berpendapat bahwa penentuan awal bulan cukup dengan melakukan hisan (perhitungan matematis/astonomi), tanpa harus benar-benar mengamati hilāl. Keduanya mengklaim mempunyai dasar yang kuat.

Dalam kasus di Indonesia, pendekatan teoretis dipelopori oleh Muhammadiyah dengan mengusung teori *wujūd al-hilāl* untuk menentukan awal bulan Kamariyah, sedangkan pendekatan empiris digunakan oleh Nahdlatul Ulama (NU) dengan menjadikan visibilitas *hilāl* sebagai panduan dalam melakukan observasi. Bagi NU, sebagaimana dinyatakan Ghazali Masruri, *hilāl* harus tampak dan jelas.³¹ Perbedaan pendekatan inilah yang menjadikan salah satu sumber permasalahan dalam menentukan awal bulan kamariyah di Indonesia.

Berikut beberapa kriteria yang digunakan sebagai penentuan awal bulan kamariyah pada kalender hijriyah, khususnya di Indonesia:

a). *Rukyat al-Hilāl*

Rukyatul *hilāl* merupakan kriteria penentuan awal bulan kamariyah dengan meru'yah (mengamati) *hilāl* secara langsung. Apabila *hilāl* tidak terlihat maka bulan (kalender) digenapkan menjadi 30 hari. Bagi NU, kedudukan *hisāb* hanya sebagai pembantu dalam pelaksanaan *rukyat al-hilāl* di lapangan. Oleh karena itu, meski sudah melakukan prediksi, mereka tidak berani memastikan awal bulan Ramadan, Syawal, dan Zulhijah dengan *hisāb*, tetapi tetap menunggu hasil observasi di lapangan. Seperti telah diketahui NU mengulang-ulang Hadis

³¹Selengkapnya baca "Redefinisi Hilal Sebuah Keniscayaan", dimuat dalam Majalah Islami Bulanan *Khalifah*, edisi 3 Tahun I/ 17 Agustus-September 2008/14 Syakban-Ramadhan 1429, h. 7.

Nabi Saw., “*Sumû li ru'yatih*”, sebagai justifikasi. Mereka mengakui bahwa kata hilâl (*newmoon*) yang terdapat dalam QS. al-Baqarah/2: 189 bersifat general. Akan tetapi kaitannya dengan awal Ramadan dan Syawal, Hadis-hadis rukyat dianggap paling tegas dan jelas sebagai landasan beristinbat. Tegasnya, rukyat merupakan landasan utama bagi NU dalam menetapkan awal dan akhir Ramadan.³²

Pada awalnya, NU tidak mengenal batas ketinggian *hilâl* (*ghayr hadd imkân al-rukyat*) dalam arti berapapun ketinggian *hilâl* asal ada laporan *hilâl* terlihat maka laporan itu diterima. Namun, dalam perkembangannya kemudian NU menggunakan konsep batas ketinggian *hilâl* yang mungkin dapat dilihat (*hadd imkân al-rukyat*) 2 derajat³³ yang fungsinya adalah menolak kesaksian *rukyat al-hilâl* apabila tidak didukung oleh ilmu pengetahuan atau ilmu *hisâb* yang akurat.

b). *Wujud al-Hilâl*

Wujud al-Hilâl adalah kriteria penentuan awal bulan dengan menggunakan dua prinsip: Ijtimak (*konjungsi*) telah terjadi sebelum matahari terbenam, dan bulan terbenam setelah matahari terbenam. Maka, pada petang hari tersebut dinyatakan sebagai awal bulan tanpa melihat berapapun sudut ketinggian bulan saat matahari terbenam.³⁴ Sehingga Bagi penganut mazhab ini, tanggal satu ditetapkan berdasarkan perhitungan atau *hisâb* dengan kriteria

³²PB NU, *Pedoman Hisab dan Rukyat*, (Jakarta: Lajnah Falakiyah PB NU, 1994), h. 2.

³³Ini dapat dilihat dari kasus sidang *itsbât* dalam penentuan 1 Syawal 1432 H walaupun ada dua laporan keberhasilan rukyat di Jepara dan Cakung akan tetapi karena ketinggian hilal dari hisab yang akurat menunjukkan data di bawah angka *imkân al-ru'yah* dua derajat maka laporan keberhasilan rukyat itu tidak diterima, sehingga dalam mazhab *ru'yah bi al-fi'li* sendiri terdapat perbedaan. Pertama mazhab *ru'yah bi al-fi'li* yang dibatasi oleh *imkân al-ru'yah* (*had imkân al-ru'yah*) dan mazhab *ru'yah bi al-fi'li* yang tidak mengenal batas *imkân al-ru'yah*. Perbedaan juga terjadi di intern mazhab hisab yaitu antara mazhab hisab *wujûd al-hilâl* Muhammadiyah yang tidak mengenal batas ketinggian hilal dapat dilihat dengan mazhab hisab Persis yang mengenal batas ketinggian hilal dapat dilihat. Lihat Maskufa & Wahyu Widiana: Titik Kritis Penentuan Awal Puasa dan Hari Raya di Indonesia, Jurnal Ahkam: Vol. XII No.1 Januari 2012, h. 73.

³⁴Alimuddin, *Ilmu Falak II*, h. 153.

berikut: (1) telah terjadi ijtimak; (2) peristiwa ijtimak terjadi sebelum matahari terbenam (*ghurūb*), (3) pada saat terbenamnya matahari piringan atas bulan berada di atas ufuk (bulan baru telah wujud),¹⁴ atau dengan kata lain bulan terbenam setelah terbenamnya matahari.³⁵ Kriteria ini digunakan oleh Muhammadiyah dan PERSIS, akan tetapi mulai tahun 2000 PERSIS tidak menggunakan lagi kriteria ini.

Bagi Muhammadiyah yang mengembangkan nalar rasional-ilmiah, rukyat tidak semata-mata dipahami secara literal-parsial, tetapi didialogkan dengan ayat-ayat terkait, seperti QS. al-Baqarah/2: 185, QS. Yūnus/10: 5, Q.s. Yāsīn/36: 39-40, dan QS. al-Rahmān/55: 5 sehingga metodologi yang dikembangkan Muhammadiyah dalam menetapkan awal bulan kamariah sangat elastis-produktif.³⁶ Penggunaan *hisāb* tidak hanya terfokus pada bulan Ramadan dan Syawal tetapi digunakan dalam sebuah sistem kalender Islam, yaitu sejak Muharam hingga Zulhijah. Kebolehan penggunaan *hisāb* ini diperkuat dengan data historis bahwa penentuan awal bulan kamariah tidak semata-mata dengan rukyat tapi bisa menggunakan *hisāb*.³⁷

Penggunaan *hisāb* bagi Muhammadiyah dianggap lebih praktis karena dapat menentukan hari depan secara pasti sehingga persiapan-persiapan lebih matang direncanakan jauh sebelumnya. Di samping itu, penggunaan *hisāb* juga berfungsi sebagai pencerminan kepercayaan Muhammadiyah terhadap ilmu pengetahuan. Hasil

³⁵Majelis Tarjih dan Tajdid PP Muhammadiyah, *Pedoman Hisab Muhammadiyah* (Cet. II; Yogyakarta: MTT PP Muhammadiyah, 2009), h. 23 dan h. 78.

³⁶Majelis Tarjih dan Tajdid Pimpinan Pusat Muhammadiyah. *Pedoman Hisab Muhammadiyah*, h. 73-79.

³⁷Asjmundi Abdurrahman. "Penentuan Awal Bulan Ramadhan dan Satu Syawal", dimuat dalam majalah *Suara Muhammadiyah*, No. 17/Th. Ke-83 (1-15 September 1998), h. 31. Baca juga Ibn Rusyd. *Bidayatu al-Mujtahid wa Nihayatu al Muqtasid*, (Bayrūt: Dār al-Fikr, t.t), I: 208. Bandingkan pula Khalid Shaukat. "A Suggested Global Islamic Calendar", h. 3, dimuat dalam <http://www.moonsighting.com>, diakses 23 Oktober 2011, pukul 11.57 WIB.

ḥisāb dapat diverifikasi kapanpun dan oleh siapapun yang demikian ini tidak terdapat dalam rukyat.³⁸

d. Imkān ar-rukyat

Kriteria *imkān ar-rukyat* merupakan metode yang digunakan oleh pemerintah untuk menjembatani metode *ḥisāb* dengan metode *ru'yah*, kriteria ini berlaku secara *wilayatul hukmi* dan menjadi basis penyusunan kalender Kementerian Agama RI dan taqvim standar serta sebagai filter laporan rukyatul *hilāl*. Rukyat lokal atau regional merupakan metode penetapan tanggal berdasarkan penampakan *hilāl* di wilayah tertentu. Hal ini telah dilakukan Indonesia, Brunei, Malaysia, dan Singapura yang bersepakat bahwa di manapun *hilāl* tampak di kawasan itu akan menjadi dasar pengambilan keputusan bersama, sehingga konsekuensinya laporan *rukyat al-hilāl* dari kawasan lain tidak akan dijadikan dasar dalam pengambilan keputusan.³⁹

Mengenai *imkān al-rukyat*, pada bulan Maret 1998 para ulama ahli *ḥisāb* dan rukyat dan para perwakilan organisasi masyarakat Islam mengadakan musyawarah kriteria *imkān al-rukyat* untuk Indonesia. Di mana keputusan musyawarahnya baru dihasilkan pada tanggal 28 September 1998, dalam menentukan ketetapan tersebut MABIMS menggunakan teori visibilitas *hilāl* yang kemudian dikenal dengan istilah "Visibilitas *Hilāl* MABIMS".³ MABIMS merupakan kepanjangan dari Menteri-Menteri Agama Brunei, Indonesia, Malaysia dan Singapura, yang dimaksud adalah pertemuan tahunan Menteri-menteri Agama atau Menteri yang bertanggungjawab dalam mengurus masalah

³⁸Oman Fathurrohman, "Penentuan Awal Bulan Qamariyah Menurut Muhammadiyah", Makalah disampaikan dalam *Seminar Nasional Penentuan Awal Bulan Qamariyah di Indonesia Merajut Ukhuwah di Tengah Perbedaan*, diselenggarakan oleh Majelis Tarjih dan Tajdid PP Muhammadiyah, Yogyakarta 27-30 Nopember 2008, h. 13.

³⁹T. Djamaluddin, *Renungan Tahun Bari 1419 H, Pelajaran Tiga Hari Raya*, dimuat dalam pikiran rakyat, tanggal 15 April 1998.

agama keempat negara tersebut. Bentuk kesepakatan ini untuk menjaga kemaslahatan dan kepentingan umat tanpa mencampuri hal-hal yang bersifat politik negara anggota. Dalam perkembangan terakhir pertemuan diadakan dua tahun sekali.⁴⁰ Keputusannya adalah:

1. Penentuan awal bulan kamariah didasarkan pada sistem *ḥisāb* haqiqi tahqiqi dan atau rukyat.
2. Penentuan awal bulan kamariah yang terkait dengan pelaksanaan ibadah mahdah yaitu awal Ramadan, Syawal dan Dzulhijjah ditetapkan dengan mempertimbangkan *ḥisāb* haqiqi tahqiqi dan rukyat.
3. Kesaksian rukyat dapat diterima apabila ketinggian *hilāl* 2 derajat dan jarak ijtima' ke ghurub matahari minimal 8 jam.
4. Kesaksian rukyat *hilāl* dapat diterima apabila ketinggian *hilāl* kurang dari 2 derajat, maka awal bulan ditetapkan berdasarkan istikmal.
5. Apabila ketinggian *hilāl* 2 derajat atau lebih, awal bulan dapat ditetapkan.
6. Kriteria *Imkān al-rukyat* tersebut diatas akan dilakukan penelitian lebih lanjut.
7. Menghimbau kepada seluruh pimpinan organisasi kemasyarakatan Islam untuk mensosialisasikan keputusan ini.
8. Dalam melaksanakan itsbat, pemerintah mendengarkan pendapat-pendapat dari organisasi kemasyarakatan Islam dan para ahli.⁴¹

Kriteria imkan ar-rukyat atau juga dikenal visibilitas *hilāl* merupakan kajian astronomi yang terus berkembang, bukan sekadar untuk keperluan penentuan awal bulan kamariah bagi umat Islam, tetapi juga merupakan

⁴⁰Susiknan Azhari, *Visibilitas Hilal MABIMS dan Implementasinya*, dalam <http://museumastronomi.com/visibilitas-hilal-mabims-dan-implementasinya/>, diakses tanggal 17 Februari 2016.

⁴¹Ahmad Izzuddin, *Fiqh Hisab Rukyat, Menyatukan NU dan Muhammadiyah dalam Penentuan Awal Ramadhan, Idul Fitri, dan Idul Adha*, (Cet. I; Jakarta; Erlangga, 2007), h. 92.

tantangan saintifik para pengamat *hilāl*. Dua aspek penting yang berpengaruh: kondisi fisik *hilāl* akibat iluminasi (pencahayaannya) pada bulan dan kondisi cahaya latar depan akibat hamburan cahaya matahari oleh atmosfer di ufuk (horizon).⁴²

Kondisi iluminasi bulan sebagai prasyarat terlihata hilāl pertama kali diperoleh Danjon yang berdasarkan ekstrapolasi data pengamatan menyatakan bahwa pada jarak bulan-matahari 7 derajat *hilāl* tak mungkin terlihat. Batas 7 derajat tersebut dikenal sebagai limit Danjon. Beberapa peneliti membuat kriteria berdasarkan beda tinggi bulan-matahari dan beda azimutnya. Ilyas memberikan kriteria jarak busur minimal 10,5 derajat dan tinggi *hilāl* 5 derajat.⁴³

Penggunaan metode *imkān al-rukyat* oleh Pemerintah yakni Kementerian Agama adalah dengan cara memadukan *ḥisāb* dan rukyat, seperti yang terlihat pada konsideran dalam menetapkan Ramadan dan Syawal dalam buku Himpunan Keputusan Menteri Agama tentang Penetapan 1 Ramadan dan 1 Syawal Tahun 1318-1418 H/1962-1997 M ketika menetapkan tanggal 1 Syawal 1418 H/1998 M.⁴⁴ Persoalannya adalah berapa jauh peristiwa terbit hilāl yang dialami belahan Bumi tertentu mengikat belahan Bumi lainnya di dalam mengawali atau mengakhiri puasa Ramadan.⁴⁵ Sedangkan penampakan hilāl bersifat lokal, tidak bisa secara seragam terlihat di seluruh dunia.

⁴²<http://tdjamaluddin.wordpress.com>. Diakses pada 9 Desember 2015.

⁴³<http://tdjamaluddin.wordpress.com>. Diakses pada 9 Desember 2015.

⁴⁴Ditbinbapera, Ditjen Binbaga, Depag RI, *Himpunan Keputusan Menteri Agama tentang Penetapan Tanggal 1 Ramadan dan 1 Syawal Tahun 1381-1418/1962-1997*, h. 360-364.

⁴⁵Ahmad Muhaini, *Fiqh Astronomi* (Cet. I; Yogyakarta: Pustaka Ilmu Group, 2015), h. 85.

Literatur Fikih klasik menjelaskan tentang persoalan *maṭlā'*⁴⁶ ini, Ulama tidak bisa keluar dari wilayah kontroversi, yang substansi pendapatnya bermuara pada tiga kelompok, yakni:

Pertama, rukyat bisa diberlakukan secara internasional (global). Jumhur ulamā' diantaranya Imam Abu Hanīfah dan Imam Ahmad, berpendapat bahwa rukyat di suatu negeri seluruh kaum Muslimin di negeri-negeri yang lain, sehingga adanya perbedaan *maṭlā'* tidak memiliki pengaruh apapun terhadap pemberlakuan rukyatul hilāl. Kelompok ini menyakini bahwa perintah tersebut hanya berlaku bagi orang yang menjalankan puasa berdasarkan rukyat di negerinya, dan kemudian di tengah-tengah Ramadhan sampai berita kepadanya bahwa ternyata di negeri lain telah terlihat *hilāl* satu hari sebelumnya. Dalam keadaan seperti ini, hendaknya dia menyempurnakan puasanya sampai 30 hari, atau jika berhasil melihat hilāl maka dia mengakhiri puasanya (yakni hanya 29 hari). Dengan itu hadits Abu Hurairah dan yang semakna, tetap berlaku sesuai dengan keumumannya, yaitu mencakup seluruh pihak yang telah sampai kepada mereka berita *rukyyat al-hilāl*, tanpa adanya pembatasan negeri atau teritorial tertentu. Disamping itu rukyat global menyatukan kaum Muslimin dan mengurangi perpecahan.⁴⁷

Kedua, setiap daerah mempunyai *maṭlā'* sendiri dan rukyatnya tidak untuk daerah lain, dekat maupun jauh. Imam Syafi'i dan sejumlah ulama berpendapat tentang perbedaan *maṭlā'*. Artinya bahwa masing-masing negeri menetapkan awal bulan kamariyah berdasarkan kepada *rukyyat al-hilāl* negerinya

⁴⁶ *Maṭlā'* bermakna waktu atau zaman munculnya bulan, bintang, atau matahari. *Maṭlā'* hilāl adalah suatu kawasan geografis yang mengalami terbit hilāl di atas ufuk barat sesudah matahari terbenam sehingga semua wilayah dalam kawasan tersebut memulai awal bulan pada hari yang sama. Lihat Abd. Salam Nawawi, *Rukyyat Hisab di Kalangan NU Muhammadiyah* (Surabaya : Diantama, 2004) h. 104.

⁴⁷ Achmad Muhaini, *Rekonseptualisasi Matla' dan Urgensinya dalam Unifikasi Awal Bulan Qamariyah*. Jurnal al-Ahkam Vol. 23, 1 April 2013, h. 108.

sendiri. Pendapat tersebut didasarkan pada hadis Kuraib tentang melihat *hilāl* di Syam. Di samping itu pendapat ini juga berargumentasi bahwa konteks hadits Abu Hurairah bersifat nisbi (relatif), yaitu ditujukan bagi yang melihat *hilāl*, bila tidak melihatnya maka tidaklah masuk dalam konteks ini. Ibnu Taymiyyah mengatakan bahwa perbedaan *maṭlā'* merupakan kesepakatan para ilmuwan dalam bidang astronomi, maka jika *maṭlā'*nya sama, berlakulah hasil rukyat negeri yang berhasil melihat *hilāl* terhadap negeri yang ber*maṭlā'* sama, bila tidak sama maka tidak berlaku. Pengikut mazhab Syafi'i di Indonesia saat ini sebenarnya tidaklah berpegang pada konsep *maṭlā'* ini. Namun karena kesulitan, maka menurut K.H. Sahal Mahfudz, NU harus pindah mazhab (*intiḡāl madhhab*). Dengan berbagai dalil NU tidak berpindah ke mazhab jumhur ulama', yakni satu rukyat seluruh dunia, melainkan konsep baru yang diberi nama *wilāyah al-ḡukmi*, yaitu satu rukyat berlaku untuk negara nasional yang ada sekarang.⁴⁸

Ketiga, rukyat hanya berlaku lokal (setempat) dan daerah lain yang berdekatan. Ada sebagian ulama yang berpendapat bahwa rukyat hanya berlaku lokal (setempat) dan daerah lain yang berdekatan. Pendapat ini yang lahirnya konsep *maṭlā' wilāyah al-ḡukmi*.⁴⁹

Membahas zona keberlakuan rukyat tidak bisa terlepas dari pengetahuan tentang batasan *maṭlā'* itu sendiri. Ada beberapa pendapat mengenai batas *maṭlā'* tersebut, namun secara garis besar dapat dibagi dua, yaitu ditinjau dari sisi fikih dan sisi astronomi.

Zona *maṭlā'* dalam perspektif Fikih didefinisikan dalam beberapa kategori: 1) *Masafat al-Qadr*, yakni jarak dua tempat tersebut adalah 16 *farsakh*

⁴⁸Abdurrahman al-Baghdādī, *Umatku Saatnya Bersatu Kembali; Telaah Kritis Perbedaan Awal dan Akhir Ramadhan* (Jakarta: Insan Citra Media Utama, 2007), h. 101.

⁴⁹Sayid Bakry, *Ḥāshiyah l'ānat al-Ṭālibīn* (Beirut: Dār al-Fikr, t.th.), h. 219.

atau sama dengan 88.704 km. (1 *farsakh* setara dengan 5.544 km.); 2) Perbedaan Iklim; Menurut penulis, iklim yang dijadikan batasan *maṭlā'* adalah klasifikasi iklim berdasarkan letak astronomis. Letak astronomis suatu Negara adalah posisi letak yang berdekatan garis lintang dan garis bujur. Garis lintang adalah garis khayal yang melingkari permukaan bumi secara horizontal, sedangkan garis bujur adalah garis khayal yang menghubungkan Kutub Utara dan Kutub Selatan; 3) Perbedaan *maṭlā' hilāl*; dalam hal ini para fuqaha yang berpendapat bahwa ukuran jauh jarak tersebut didasarkan pada perbedaan *maṭlā'*; hanya menyebutkan contohnya saja tidak memberikan suatu kaidah yang pasti sehingga dapat diketahui bedanya *maṭlā'* antara tempat rukyat dengan tempat yang lain; 4) *Wilāyah al-ḥukmi*, yaitu satu rukyat berlaku untuk sebuah negara yang ada seperti sekarang ini.

Pendapat kedua tentang batasan *maṭlā'* adalah zona *maṭlā'* dalam perspektif astronomi. Pemberlakuan masuknya bulan baru untuk kawasan yang berada di sebelah timur kawasan rukyat menurut ilmu *hisāb* dapat dibenarkan dengan batas-batas yang bisa diperhitungkan. Semakin tinggi *irtifā'* (ketinggian) *hilāl*, semakin jauh batas *maṭlā'* ke arah timur dari markaz rukyat (pusat observasi) *hilāl*. Dengan pendekatan ilmu *hisāb*, batas *maṭlā'* ke arah timur dari pusat observasi atau markas rukyat dapat ditentukan, yakni dengan memperhitungkan kecepatan gerakan bumi di sekeliling porosnya, kecepatan gerakan bulan mengelilingi bumi, dan kecepatan gerakan semu matahari di sepanjang lingkaran ekliptika.

Bumi bergerak (berputar) di sekeliling porosnya menurut arah dari barat ke timur sebanyak satu kali putaran (360°) dalam waktu 24 jam. Dengan

demikian kecepatan gerakan bumi dalam 1 jam adalah $360^\circ/24 = 15^\circ$.⁵⁰ Bulan bergerak mengelilingi bumi menurut arah dari barat ke timur. Satu putaran ditempuh bulan dalam waktu 27,32311 hari (27 hari 7 jam 43 menit 11,51 detik). Masa ini disebut dengan satu bulan sideris. Dengan demikian kecepatan gerakan bulan setiap hari atau setiap 24 jam adalah $13^\circ 10' 34,89''$, dan setiap jam adalah $0^\circ 32' 56,45''$.

Bumi, di samping berputar pada porosnya, juga bergerak mengelilingi matahari menurut arah dari barat ke timur juga. Gerakan bumi di sekeliling matahari tersebut menyebabkan posisi matahari bergerak (semu) di antara bintang-bintang di langit menurut arah dari barat ke timur pula. Gerakan semu matahari tersebut dari satu titik hingga kembali ke titik itu lagi (satu putaran) berlangsung dalam waktu 365,242199 hari (365 hari 5 jam 45 menit 46 detik). Dengan demikian kecepatan gerakan semu matahari setiap hari atau setiap 24 jam adalah $0^\circ 59' 8,33''$ dan setiap jam adalah $0^\circ 2' 27,85''$.⁵¹

Dapat diperhitungkan dari perhitungan di atas bahwa bulan lebih cepat bergerak ke arah timur daripada matahari dengan selisih kecepatan sebesar $12^\circ 11' 26,56''$ /hari atau $0^\circ 30' 28,6''$ /jam tersebut dinisbatkan dengan kecepatan putaran bumi ke arah timur di sekeliling porosnya sebesar 15° /jam, maka akan ditemukan bahwa gerakan bumi sebesar 1° sama dengan $0^\circ 2' 1,91''$ gerakan bulan ($0^\circ 30' 28,6''/15$). Sebaliknya gerakan bulan sebesar 1° sama dengan $29^\circ 31' 50,84''$ gerakan bumi ($1^\circ : 0^\circ 30' 28,6'' / 15$).⁵²

⁵⁰Abd Salam Nawawi, *Rukyat dan Hisab di Kalangan NU dan Muhammadiyah* (Surabaya: DIantama, 2004), h. 106.

⁵¹Abd Salam Nawawi, *Rukyat dan Hisab di Kalangan NU dan Muhammadiyah*, h. 107.

⁵²Abd Salam Nawawi, *Rukyat dan Hisab di Kalangan NU dan Muhammadiyah*, h. 108.

B. Metode Penentuan Awal Bulan Kamariyah

Hisāb dan Rukyat sejatinya merupakan dua sistem dalam menentukan awal bulan Islam, kegunaanya untuk menentukan momentum-momentum penting dalam Islam, seperti awal Ramadhan, Syawal Dan Dzulhijjah sebagai awal puasa maupun hari raya, selain itu juga digunakan dalam menentukan waktu ibadah lainya seperti salat dan lain sebagainya.⁵³

Secara epistemologi *hisāb* dan rukyat dapat dibenarkan dan dipertanggung jawabkan, namun demikian keduanya sama-sama memiliki kelebihan dan kekurangan. Sebagaimana ungkapan H.A Mukti Ali dalam Musyawarah *hisāb* dan Rukyat tahun 1977 bahwa *hisāb* yang benar akan bisa dibuktikan dengan rukyat yang benar karena keduanya mempunyai objek yang sama yaitu *hilāl*.⁵⁴ Dalam perkembangannya persoalan penetapan awal bulan kamariyah secara garis besar terdapat dua pemikiran atau sistem yang berbeda. Hal tersebut disebabkan adanya perbedaan dasar dan interpretasi serta pemahaman teks yang heterogen. Oleh karena itu, penulis mencoba menguraikan pemikiran tersebut.

1. Metode *Hisāb*

Kata *hisāb* berasal dari bahasa arab yaitu *حسب- يحسب- حساب* yang artinya menghitung,⁵⁵ mengira dan membilang.⁵⁶ Dalam bahasa inggris kata ini disebut Arithmatik yaitu ilmu hitung.⁵⁷ Ilmu pengetahuan yang membahas tentang seluk beluk perhitungan. "*hisāb*" itu sendiri berarti hitung, jadi ilmu

⁵³Encup Supriatna, *Hisab Rukyat dan Aplikasinya*, (Bandung : PT Rafika Aditama, 2007), h. 7.

⁵⁴A. Wasit Aulawi, *Laporan Musyawarah Nasional Hisab dan Rukyat Tahun 1977* (Jakarta: Ditbinbapera, 1977), h. 1-5.

⁵⁵Ahmad Warson Munawwir, *Al-Munawir: Kamus Arab Indonesia*, h. 261-261.

⁵⁶Loius Ma"luf, *al-Munjid fi al-Lughah Dar al-Masyruq* (Beirut : Maktabah Al-Tajriyah Al-Kubro, 1986), h.132.

⁵⁷John M, Echols, *Kamus Inggris Indonesia* (Jakarta: PT Gramedia, 2005), h. 37.

*hisāb*⁵⁸ adalah ilmu hitung. Ilmu *ḥisāb* sering digunakan dalam ilmu falak untuk memperkirakan posisi matahari dan bulan terhadap bumi.⁵⁹

Al-Qur'an menyebutkan pengertian *ḥisāb* atau *arithmetic* ternyata tidak semata-mata berarti perhitungan namun memiliki makna lain seperti batas, hari kiamat dan tanggung jawab. Dari akar kata h-s-b, sebagai kata benda, kata ini disebut sebanyak 25 kali dalam al-Qur'an. Namun, *ḥisāb* yang dimaksud dalam studi ini adalah metode untuk mengetahui *hilāl*. Dalam literature klasik ilmu *ḥisāb* sering disebut sebagai ilmu falak, *miqat*, *rasd* dan *haiah*. Bahkan sering pula disamakan dengan astronomi.⁶⁰

Sehingga dalam kitab suci al-Qur'an ada beberapa ayat yang menjelaskan kata *ḥisāb* yang berkaitan dengan penentuan awal bulan qamariyah antara lain dalam surat al-Isrā/17: 12, Yūnus/10: 5 dan ar-Rahman/55:5.

وَجَعَلْنَا اللَّيْلَ وَالنَّهَارَ آيَاتَيْنِ ۗ فَمَحْوِنَا آيَةَ اللَّيْلِ وَجَعَلْنَا آيَةَ النَّهَارِ مُبْصِرَةً
لِتَبْتَغُوا فَضْلًا ۗ مِّن رَّبِّكُمْ وَلِتَعْلَمُوا عَدَدَ السِّنِينَ وَالْحِسَابَ ۗ وَكُلُّ شَيْءٍ
فَعَلْنَاهُ تَفْصِيلًا ﴿١٢﴾

Terjemahnya:

Dan Kami jadikan malam dan siang sebagai dua tanda, lalu Kami hapuskan tanda malam dan Kami jadikan tanda siang itu terang, agar kamu mencari kurnia dari Tuhanmu, dan supaya kamu mengetahui bilangan tahun-tahun dan perhitungan. Dan segala sesuatu telah Kami terangkan dengan jelas.⁶¹

⁵⁸Ilmu hisab yang dimaksud disini adalah ilmu hisab sebagai ilmu falak yang biasa digunakan umat islam dalam proses penentuan berbagai hal dalam praktik ibadah. Ia hanya memberikan hasil perhitungan terkait persoalan waktu dan posisi saja. Lihat Encup Supriatna, *Hisab Rukyat dan Aplikasinya*, h. 2.

⁵⁹Encup Supriatna, *Hisab Rukyat dan Aplikasinya*, h.2

⁶⁰Susiknan Azhari, ⁶⁰Susiknan Azhari, *Ilmu Falak Perjumpaan Khazanah Islam dan Sains Modern*, h. 98.

⁶¹Kementerian Agama RI, *al-Qur'an dan Terjemahnya*, h. 283.

هو الَّذِي جَعَلَ الشَّمْسُ ضِيَاءً وَالْقَمَرَ نُورًا وَقَدَرَهُ مَنَازِلَ لِتَعْلَمُوا عَدَدَ
السِّنِّينَ وَالْحِسَابَ مَا خَلَقَ اللَّهُ ذَلِكَ إِلَّا بِالْحَقِّ يُفَصِّلُ الْآيَاتِ لِقَوْمٍ
يَعْلَمُونَ ﴿٥٦﴾

Terjemahnya:

Dialah yang menjadikan matahari bersinar dan bulan bercahaya dan ditetapkan-Nya manzilah-manzilah (tempat-tempat) bagi perjalanan bulan itu, supaya kamu mengetahui bilangan tahun dan perhitungan (waktu). Allah tidak menciptakan yang demikian itu melainkan dengan hak. Dia menjelaskan tanda-tanda (kebesaran-Nya) kepada orang-orang yang mengetahui.⁶²

الشَّمْسُ وَالْقَمَرُ بِحُسْبَانٍ ﴿٥٧﴾

Terjemahnya:

Matahari dan bulan (beredar) menurut perhitungan.⁶³

Pada surat al-Isra':12 terdapat kalimat **عَدَدَ السِّنِّينَ وَالْحِسَابَ** Ibnu Abbas dalam kitab Tafsirnya *Tanwir al-Miqbas* menjelaskan bahwa yang dimaksud bilangan tahun dan perhitungan adalah perhitungan hari, waktu dan bulan.⁶⁴ Dalam kitab *Tafsir al-Qur'an karim wa bi Ilhamisy Zubdah al-Tafsir min Fath al-Qadir* disebutkan bahwa yang dimaksud **عَدَدَ السِّنِّينَ وَالْحِسَابَ** adalah tidak ada yang mengetahui bilangan tahun dan perhitungan bulan dan hari-hari, kecuali pergantian malam dan siang.⁶⁵

Adapun *hisāb* dalam konteks penentuan awal bulan kamariyah kegiatannya tidak lain untuk menentukan kedudukan *hilāl* pada saat terbenam matahari yang diukur dengan derajat. Kegiatan ini dilakukan orang pada saat-saat terjadi ijtima (*conjuntion*) pada bulan-bulan kamariyah. Sehingga ilmu *hisāb*

⁶²Kementerian Agama RI, *al-Qur'an dan Terjemahnya*, h. 208.

⁶³Kementerian Agama RI, *al-Qur'an dan Terjemahnya*, h. 531.

⁶⁴Abi Tahir Ya'kub Fayr al-Zabadi, *Tanwir al-Miaqbas min Tafsir Ibnu Abbas*, 234.

⁶⁵Muhammad Sulayman Abdullah al-Asykar, *Tafsir al-Qur'an karim wa bi Ilhamisy Zubdah al-Tafsir min Fath al-Qadir* (Kairo: Maktabah ibn Taymiyah, 1410H/1990 M), h. 366.

Ilmu ḥisāb juga diartikan sebagai ilmu untuk menentukan awal bulan kamariyah yang didasarkan kepada peredaran bulan mengelilingi bumi.⁶⁶ Dengan metode ini dapat menetapkan awal bulan jauh-jauh hari sebelumnya, sehingga secara tidak langsung ilmu *ḥisāb* sangat dibutuhkan dalam pembuatan kalender dan pedoman dalam pelaksanaan *rukyatul hilāl* (melihat bulan).⁶⁷

Dalam segi tingkat akurasi. Perkembangan metode-metode dan aliran ḥisāb awal bulan secara umum dapat diklasifikasikan menjadi tiga yaitu:

a. *Ḥisāb* Urfi

Ḥisāb ini dinamakan *ḥisāb* urfi karena kegiatan perhitungan dilandaskan kepada kaidah-kaidah yang bersifat tradisional atau kebiasaan yaitu dibuatnya anggaran-anggaran dalam menentukan perhitungan masuknya awal bulan itu. Anggaran yang dipakai didasarkan pada rata-rata bumi mengelilingi matahari untuk kalender Masehi, atau peredaran bulan mengelilingi bumi untuk kalender hijriah dan Jawa-Islam.

Ḥisāb urfi mempunyai anggaran yang tetap dan beraturan yaitu untuk bulan Januari 31 hari, pebruari, 28 atau 29 hari, maret 31 hari, April 30 hari begitu seterusnya (untuk kalender Masehi). Demikian juga Muharram 30 hari, Shafar 29 hari, Rabi'ul awwal 30 hari dan seterusnya secara bergantian, kecuali untuk tahun Kabisat yang terjadi 11 kali setiap 30 tahun, bulan Dzulhijjah dihitung 30 hari (untuk kalender Hijriah).⁶⁸ Sistem ini sebenarnya sangat mudah untuk dipergunakan dalam penyusunan kalender, karena dalam perubahan jumlah

⁶⁶Bulan beredar mengelilingi bumi dalam waktu 27,32166 hari atau 27 hari 7 jam 43 menit 11,42 detik. Waktu edar ini dikenal dengan periode sideris. Lihat Susiknan Azhari, *Ilmu Falak (Perjumpaan Khazanah Islam dan Sains Modern)*, h.18

⁶⁷Rukyatul Hilal adalah usaha melihat atau mengamati hilal di tempat terbuka dengan mata telanjang atau peralatan pada saat matahari terbenam menjelang bulan baru kamariah. Muhyiddin Khazin, *Ilmu Falak Dalam Teori dan Praktik* (Yogyakarta : Buana Pustaka, 2004), h. 69.

⁶⁸Badan Hisab Rukyat Kementerian Agama, h. 7.

hari tiap bulan dan tahun adalah tetap dan beraturan, sehingga penetapan jauh kedepan hasilnya tidak jauh berbeda dan dapat diperhitungkan dalam penyusunan kalender, karena dalam perubahan jumlah hari tiap bulan dan tahun adalah tetap dan beraturan, sehingga penetapan jauh kedepan hasilnya tidak jauh berbeda dan dapat diperhitungkan dengan mudah tanpa melihat data peredaran bulan dan matahari yang sebenarnya. Akan tetapi karena sistem ini dianggap tidak sesuai dengan yang dikehendaki oleh syara', maka umat Islam tidak mempergunakan untuk memperoleh awal bulan kamariyah secara taksiran dalam rangka memudahkan pencarian data dan peredaran bulan dan matahari sebenarnya.

b. *Hisāb* Hakiki

Hisāb hakiki digunakan dalam penentuan awal bulan dalam kalender Hijriyah. *Hisāb* ini dinamakan *hisāb* hakiki karena penentuan tanggal satu setiap bulannya didasarkan kepada peredaran bulan dan bumi yang sebenarnya. Menurut sistem ini umur tiap bulan tidaklah tetap dan juga tidak beraturan, melainkan kadang-kadang dua bulan berturut-turut umurnya 29 hari atau 30 hari, atau kadang-kadang pula bergantian seperti menurut perhitungan *hisāb* urfi.

Dalam praktek perhitungannya, sistem ini mempergunakan data sebenarnya dari gerakan bulan dan bumi serta mempergunakan kaidah-kaidah ilmu ukur segitiga bola. Sistem *hisāb* hakiki dianggap lebih sesuai dengan yang dimaksud oleh syara' sebab dalam prakteknya sistem ini memperhitungkan kapan hilāl akan muncul atau wujud. Sehingga sistem *hisāb* inilah yang dipergunakan orang dalam menentukan awal bulan yang ada kaitannya dengan pelaksanaan ibadah.

Dilihat dari perkembangan selanjutnya sistem *hisāb* hakiki dapat dikelompokkan menjadi tiga diantaranya yaitu:⁶⁹

⁶⁹Syamsuhadi Irsyad, *Pemasalahan Hisab Rukyat di Indonesia dan Kebijakan Pemerintah di Bidang Hiab Rukyat*. Makalah disampaikan pada pertemuan tokoh agama Islam

1). *Ḥisāb* Hakiki Taqribi

Sistem ini mempergunakan data bulan dan matahari berdasarkan data dan tabel ulugh Bek dengan proses perhitungan yang sederhana. *Ḥisāb* ini hanya dengan cara penambahan, pengurangan, perkalian dan pembagian tanpa mempergunakan ilmu ukur segitiga bola. Metode koreksinya tidak begitu halus. Demikian juga metode penentuan tinggi *hilāl* sangat sederhana dengan cara membagi dua waktu *ijtimā* dengan waktu terbenam matahari.

Sebagai konsekuensinya adalah apabila *ijmā* terjadi sebelum matahari terbenam pasti *hilāl* sudah berada di atas ufuk. *Ḥisāb* ini belum memberikan informasi tentang azimuth bulan maupun matahari dan diperlukan banyak koreksi untuk menentukan dengan akurat melalui beberapa perhitungan tambahan.⁷⁰ Sistem ini adalah metode *ḥisāb* dalam kitab *Sullamun Nayyiroin* oleh Muhammad Mansur al-Batawi, *Al-Qawaidul Falakiyah* oleh Abdul Fattah at-Turky, *Jadawilul Falakiyah* oleh Qusayairi al-Pasuruani dan beberapa Kitab yang membahas tentang *ḥisāb* .

2). *Ḥisāb* hakiki tahqiqi

Metode ini dicangkok dari kitab *al-Mathla' al-Said Rushd al-Jadid* yang berasal dari sistem astronomi serta matematika modern yang asal muasalnya dari sistem *ḥisāb* astronom-astronom Muslim tempo dulu dan telah dikembangkan oleh astronom-astronom modern (Barat) berdasarkan penelitian baru. Inti dari sistem ini adalah menghitung atau menentukan posisi matahari, bulan, dan titik simpul orbit bulan dengan orbit matahari dalam sistem koordinat ekliptika. Artinya, sistem ini mempergunakan tabel-tabel yang sudah dikoreksi dan

dalam rangka pelaksanaan hisab rukyat Pengadilan Tinggi Agama Surabaya tanggal 9-10 Januari 1997.

⁷⁰Pedoman Rukyat dan Hisab Nahdatul Ulama, (Jakarta: Lajnah Falakiyah PBNU, 2006), h. 50.

perhitungan yang relatif lebih rumit dari pada kelompok *ḥisāb* haqiqi taqribi serta memakai ilmu ukur segitiga bola.⁷¹ Termasuk dalam kelompok ini, seperti kitab *Khulashoh al-Wafiyah* karya K.H. Zubair Umar al-Jailani Salatiga, kitab *Badjatul Mitsal* oleh K.H. Ma'shum Jombang, dan kitab *Ḥisāb Haqiqi* karya KRT. Wardan Diponingrat.⁷²

3). *Ḥisāb* hakiki kontemporer

Metode ini menggunakan hasil penelitian terakhir dan menggunakan matematika yang telah dikembangkan. Metodenya sama dengan metode *ḥisāb* haqiqi taqribi hanya saja sistem koreksinya lebih teliti dan kompleks sesuai dengan kemajuan sains dan teknologi. Rumus-rumusnyanya lebih disederhanakan sehingga untuk menghitungnya dapat digunakan kalkulator atau personal komputer.⁷³ Termasuk dalam kelompok ketiga ini, seperti *The New Comb, Astronomical Almanac, Islamic Calendar* karya Mohammad Ilyas, dan *Mawāqit* karya Khafid dan kawan-kawan.⁷⁴

Disamping terbagi menjadi beberapa metode di atas, *ḥisāb* hakiki juga terbagi menjadi beberapa aliran dalam menentukan masuknya awal bulan yaitu:

1). Aliran yang berpedoman kepada ijtimak qablal ghurub.

Aliran ini mengaitkan saat ijtimak dengan saat matahari terbenam. Mereka membuat kriteria jika ijtimak terjadi sebelum terbenam matahari, maka malam hari itu sudah dianggap bulan baru (*new moon*); sedangkan jika ijtimak

⁷¹Ahmad Izzuddin, *Fiqh Hisab Rukyat, Menyatukan NU dan Muhammadiyah dalam Penentuan Awal Ramadhan, Idul Fitri, dan Idul Adha*, h. 7.

⁷²Susiknan Azhari, *Hisab dan Rukyat Wacana untuk Membangun Kebersamaan di Tengah Perbedaan* (Cet. I; Yogyakarta: Pustaka Pelajar, 2007), h. 18.

⁷³Ahmad Izzuddin, *Fiqh Hisab Rukyat, Menyatukan NU dan Muhammadiyah dalam Penentuan Awal Ramadhan, Idul Fitri, dan Idul Adha*, h. 8.

⁷⁴Susiknan Azhari, *Hisab dan Rukyat Wacana untuk Membangun Kebersamaan di Tengah Perbedaan*, h. 4.

terjadi setelah terbenam matahari, maka malam itu dan keesokan harinya ditetapkan sebagai hari terakhir dari bulan yang sedang berlangsung.⁷⁵

Aliran ini sama sekali tidak mempersoalkan rukyat juga tidak memperhitungkan posisi *hilāl* dari ufuk. Asal sebelum matahari terbenam sudah terjadi ijtimak meskipun *hilāl* masih di bawah ufuk, maka malam hari itu sudah memasuki bulan baru.⁷⁶ Dengan demikian, menurut aliran ini ijtimak adalah pemisah diantara dua bulan kamariyah. Namun, oleh karena menurut Islam hari dimulai sejak terbenam matahari, maka malam itu sudah dianggap masuk bulan baru dan jika ijtimak terjadi setelah matahari terbenam, maka malam itu masih merupakan bagian akhir dari bulan yang sedang berlangsung.⁷⁷

2). Aliran yang berpedoman kepada ijtimakqablal fajri.

Seperti apa yang disinyalir oleh beberapa ahli bahwa akhir-akhir ini timbul suatu pendapat baru yang menghendaki permulaan bulan kamariyah ditentukan oleh kejadian ijtimak sebelum terbit fajar. Menurut sistem ini, jika ijtimak terjadi sebelum terbit fajar, maka malam itu sudah masuk awal bulan baru, walaupun pada saat matahari terbenam pada malam itu belum terjadi ijtimak.⁷⁸ Jika diperhatikan, pendapat ini semata-mata berpegang pada astronomi murni dan menentukan saat terbitnya fajar sebagai permulaan hari.

3). Aliran yang berpedoman kepada posisi *hilāl* di atas ufuk hakiki.

Awal bulan kamariyah menurut aliran ini dimulai saat terbenam matahari setelah terjadi ijtimak dan pada saat itu *hilāl* sudah berada di atas ufuk haqiqi (true horizon). Adapun pengertian dari ufuk haqiqi adalah lingkaran bola langit

⁷⁵Susiknan Azhari, *Ilmu Falak Teori dan Praktik* (Cet. I; Yogyakarta: Pustaka Pelajar, 2007), h. 98.

⁷⁶Susiknan Azhari, *Ilmu Falak Teori dan Praktik*, h. 98.

⁷⁷Susiknan Azhari, *Ilmu Falak Teori dan Praktik*, h. 98.

⁷⁸As`ad Ihsan, *Menentukan Awal Ramadhan*, Makalah disampaikan pada seminar sehari di fakultas Syari`ah Universitas Muhammadiyah Malang tanggal 2 April 1989.

yang bidangnya melalui titik pusat bumi dan tegak lurus pada garis vertikal dari sipeninjau. Sedangkan posisi atau kedudukan *hilāl* pada ufuk adalah posisi atau kedudukan titik pusat bulan pada ufuk haqiqi. Jelasnya, menurut aliran ini awal bulan kamariyah dimulai pada saat terbenam matahari setelah terjadi ijtimak dan pada saat itu titik pusat bulan sudah berada di atas ufuk haqiqi.⁷⁹

4). Aliran yang berpedoman kepada posisi *hilāl* di atas ufuk hissi.

Awal bulan kamariyah menurut aliran ini akan dimulai pada saat terbenam matahari setelah terjadi ijtimak dan pada saat itu tinggi *hilāl* sudah berada di ufuk hissi (*astronomical horizon*). Adapun pengertian dari ufuk hissi adalah lingkaran pada bola yang bidangnya melalui permukaan bumi tempat si pengamat dan tegak lurus pada garis vertikal dari si pengamat tersebut. Ufuk hissi ini juga dikenal dengan istilah Horizon Semu atau Astronomical Horizon. Bidang ufuk hissi ini sejajar dengan bidang ufuk haqiqi, perbedaannya dengan ufuk haqiqi terletak pada beda lihat (*parallax*). Posisi atau kedudukan *hilāl* pada ufuk menurut aliran ini adalah posisi atau kedudukan titik pusat bulan pada ufuk hissi.

Jelasnya menurut aliran ini, awal bulan kamariyah dimulai pada saat terbenam matahari setelah terjadi ijtimak dan pada saat itu titik pusat bulan sudah berada di atas ufuk hissi. Dalam melakukan perhitungan posisi bulan terhadap ufuk, aliran ini memberikan koreksi parallaks terhadap hasil perhitungan menurut aliran ijtimak dan ufuk hissi. Koreksi parallaks ini dikurangkan terhadap hasil perhitungan.⁸⁰

⁷⁹Susiknan Azhari, *Ilmu Falak Teori dan Praktik*, h. 102.

⁸⁰Susiknan Azhari, *Ilmu Falak Teori dan Praktik*, h. 102.

5). Aliran yang berpedoman kepada posisi *hilāl* di atas ufuk mar`i

Sistem ini pada dasarnya sama seperti sistem *ḥisāb* yang berpedoman kepada ufuk hakiki dan hissi, yaitu memperhitungkan posisi *hilāl* pada saat terbenam matahari setelah terjadi ijtimak. Hanya saja sistem ini tidak cukup sampai di sana. Setelah diperoleh nilai ketinggian *hilāl* dari ufuk hakiki kemudian ditambahkan koreksi-koreksi terhadap nilai ketinggian itu. Koreksi-koreksi tersebut adalah kerendahan ufuk, refraksi, semi diameter (jari-jari) dan parallax (beda lihat).⁸¹

6). Aliran yang berpedoman kepada posisi *hilāl* yang mungkin dapat di rukyat (*imkān ar-Rukyah*).

Awal bulan kamariah menurut aliran ini dimulai pada saat terbenam matahari setelah terjadi ijtimak dan pada saat itu *hilāl* sudah diperhitungkan untuk dapat dirukyat, sehingga diharapkan awal bulan kamariah yang dihitung sesuai dengan penampakan *hilāl* sebenarnya (*actual sighting*). Jadi, yang menjadi acuan adalah penentuan kriteria visibilitas *hilāl* untuk dapat dirukyat.⁸²

Para ahli *ḥisāb* yang mendukung aliran ini masih berbeda pendapat dalam menetapkan kriteria visibilitas *hilāl* untuk dapat dirukyat. Di kalangan mereka ada yang hanya menetapkan ketinggian *hilāl* saja dan ada pula yang menambah kriteria lain, yakni *angular distance* (sudut pandang/jarak busur) antara bulan dan matahari. Kedua kriteria tersebut digunakan secara kumulatif. Konferensi Internasional tentang penentuan awal bulan kamariah yang diselenggarakan di Turki pada tahun 1978 menetapkan bahwa untuk dapat terlihatnya *hilāl* (*crescent visibility*) ada dua syarat yang perlu dipenuhi, yaitu ketinggian *hilāl* di atas ufuk tidak kurang dari 05° dan *angular distance* antara *hilāl* dan matahari $07^\circ 08'$.⁸³

⁸¹Pedoman Perhitungan Awal Bulan Qamariah, h. 9-10.

⁸²Susiknan Azhari, *Ilmu Falak Teori dan Praktik*, h. 102.

⁸³Susiknan Azhari, *Ilmu Falak Teori dan Praktik*, h. 102.

Sebetulnya, metode ini relatif lebih mudah untuk dijadikan pedoman penyusunan Kalender Islam. Dalam wilayah empiris tampaknya metode ini lebih banyak digunakan kalangan astronom dibandingkan ahli *ḥisāb*. Persoalannya terletak pada kriteria visibilitas *hilāl*. Bagi ahli *ḥisāb* yang penting secara hukmi *hilāl* sudah berada di atas ufuk. Sedangkan bagi astronom yang dipentingkan adalah penampakan riil berdasarkan pengalaman dan pengamatan di lapangan.⁸⁴

Walaupun sudah disepakati adanya batasan minimal *imkān al-rukyat*, namun ternyata belum disepakati tentang boleh dan tidaknya penetapan awal bulan dengan berpedoman pada *imkān al-rukyat*. Nahdlatul ulama tidak membolehkannya, sementara Muhammadiyah juga masih berpegang pada *ḥisāb wujud al-hilāl*. Walaupun dalam muktamar 1999/2000, baik Nahdlatul ulama maupun Muhammadiyah menyatakan akan membahas masalah kriteria *imkān al-rukyat* tersebut pada muktamarnya masing-masing, namun sampai sekarang mereka masih juga berpegang pada prinsip masing-masing. Sehingga saat ini sistem *imkān al-rukyat* terkesan sebagai madzhab pemerintah.⁸⁵

Ḥisāb dapat menentukan posisi bulan tanpa terhadang oleh mendung, kabut dan sebagainya, Dengan *ḥisāb* dapat diketahui kapan terjadi ijtimak (*conjunction*), apakah bulan itu sudah di atas ufuk atau belum, dengan *ḥisāb* pula, dapat dibuat kalender tahunan secara jelas dan pasti. Meskipun demikian *ḥisāb* juga memiliki kekurangan yakni; Muncunya beragama sistem perhitungan yang menyebabkan hasil perhitungan menjadi berbeda-beda. Contoh metode *Sullamun Nayyirain* akan berbeda dengan *Ḥisāb Hakiki*, *Spherical Trigonometry*, dan *Ḥisāb Mawaqit*.⁸⁶

⁸⁴Susiknan Azhari, *Ilmu Falak Teori dan Praktik*, h. 103.

⁸⁵Ahmad Izzuddin, *Fiqh Hisab Rukyat, Menyatukan NU dan Muhammadiyah dalam Penentuan Awal Ramadhan, Idul Fitri, dan Idul Adha*, h. 92.

⁸⁶Susiknan Azhari, *Ilmu Falak Perjumpaan Khazanah Islam dan Sains Modern*, h. 129-132.

2. Metode Rukyat

Kata rukyat juga berasal dari bahasa arab yaitu رأي - يري - رؤية yang secara harfiah artinya melihat.⁸⁷ Sedangkan arti yang umum adalah melihat dengan mata kepala.⁸⁸ Sedangkan secara istilah rukyat adalah tampaknya hilāl yang dilihat oleh mata telanjang.⁸⁹

Istilah rukyat ini sangatlah penting, karena ia termasuk istilah dalam hadits terutama kaitanya dengan awal bulan. Dalam hadis kata rukyat ditemukan sebanyak 62 kali, dengan kata jadiannya, rukyat disebut tidak kurang dari 195 kali. Kesimpulanya dari beberapa hadits yang membicarakan mengenai ru'yah dan kata jadiannya, secara garis besar dibagi menjadi tiga. *Pertama*, melihat dengan mata, ini dapat dilakukan siapa saja. *Kedua*, melihat melalui kalbu (intuisi). Ada hal-hal yang manusia hanya bisa mengatakan “tentang hal itu Allah swt lebih mengetahui”. *Ketiga*, melihat dengan ilmu pengetahuan, ini dapat dijangkau manusia yang memiliki ilmu pengetahuan.

Arti rukyat dalam kaitanya dengan penentuan awal bulan kamariyah mengalami berbagai perkembangan sesuai dengan fungsi dan kepentingan penggunaannya. Awalnya, Pengertian rukyat adalah melihat pada saat matahari terbenam pada akhir bulan Syakban dan Ramadhan dalam rangka menentukan awal bulan kamariyah berikutnya. Jika pada saat matahari Jika pada saat matahari terbenam tersebut *hilāl* dapat dilihat, maka malam itu dan keesokan harinya merupakan tanggal satu bulan baru, sedangkan jika *hilāl* tidak tampak maka malam itu dan keesokan harinya merupakan tanggal 30 bulan yang sedang

⁸⁷Ahmad Warson Munawwir, *Al-Munawir: Kamus Arab Indonesia*, h. 460.

⁸⁸Susiknan Azhari, *Ilmu Falak Perjumpaan Khazanah Islam dan Sains Modern*, h. 130.

⁸⁹Muhyiddin Kazin, *Problematika Penetapan Awal Bulan Qamariyah* (PP Lajnah Falakiyah PBNU Diklat Nasional II Hisab dan Rukyat: Jepara 2002),h. 1.

berlangsung atau dengan kata lain di istikmalkan (disempurnakan) menjadi 30 hari.⁹⁰

Dalam perkembangan selanjutnya “melihat *hilāl*” tersebut tidak hanya dilakukan pada akhir Syakban dan Ramadhan saja, namun juga pada bulan-bulan lainnya terutama menjelang awal-awal bulan yang ada kaitannya dengan waktu pelaksanaan ibadah atau hari-hari besar Islam. Bahkan untuk kepentingan pengecekan hasil *hisāb*.⁹¹

Secara histori, penentuan awal bulan untuk keperluan waktu ibadah ditentukan secara sederhana dengan pengamatan hilāl sehingga sarana peralatan yang digunakan untuk pelaksanaan rukyat hanya dilakukan dengan mata telanjang, tanpa alat. Hanya melihat kearah ufuk bagian barat, tidak tertuju pada posisi tertentu. Dari keadaan seperti ini timbul istilah *rukyat bi al'ain* dan *rukyat bi al'fi'li*.⁹² Namun setelah kebudayaan manusia semakin maju, maka pelaksanaan rukyat pun secara berangsur dilengkapi dengan sarana serta berkembang terus menuju kesempurnaan sesuai dengan perkembangan teknologi.

Hanya saja, ketika melakukan rukyat matahari pada saat itu terbenam atau sesaat setelah itu langit sebelah barat berwarna kuning kemerah-merahan. Sehingga, antara cahaya *hilāl* yang putih kekuning-kuningan dengan warna langit yang melatar belakanginya tidak begitu kontras. Oleh sebab itu, bagi mata yang kurang terlatih melakukan rukyat tentunya akan menemukan kesulitan menentukan *hilāl* yang dimaksudkan. Apalagi apabila di ufuk barat terdapat awan tipis atau awan tebal tidak merata atau bahkan orang yang melakukan

⁹⁰Kementerian Agama RI, *Pedoman Teknik Rukyat* (Direktori Jenderal pembinaan Kelembagaan Agama Islam dan Direktori Pembinaan Badan Peradilan Agama Islam, 1994), h. 1.

⁹¹Kementerian Agama RI, *Pedoman Teknik Rukyat*, h. 2.

⁹²Pedoman Rukyat dan Hisab Nahdatul Ulama, (Jakarta: Lajnah Falakiyah PBNU, 2006), h. 24.

rukyat tidak mengetahui pada posisi mana dimungkinkan *hilāl* akan tampak, tentunya akan mengalami kesulitan.

Begitu juga cara pelaksanaan rukyat pun tidak hanya sekedar melihat keatas ufuk bagian barat. Hal ini sebagai akibat ketidak tahuan ilmu astronomi dan ilmu hisāb . Namun setelah kedua ilmu ini dapat dikuasai, pelaksanaan rukyat pun dapat dilakukan dengan lebih baik. Pelaksana dapat mengarahkan alatnya pada posisi dimana diperkirakan *hilāl* berada.⁹³ Untuk mengetahui penampakan *hilāl* ini tentunya perlu dilakukan pengawasan dengan mata pada akhir bulan kamariyah guna menentukan apakah hilāl sudah Nampak atau belum.⁹⁴

Di dalam al-Qur'an Surat al-Baqarah/2: 189 yang dijadikan pijakan metode rukyat ini digunakan, yakni:

يَسْأَلُونَكَ عَنِ الْأَهْلِ قُلْ هِيَ مَوَدَّةٌ لِلنَّاسِ وَالْحَجُّ وَلَيْسَ الْبِرُّ بِأَنْ تَأْتُوا
الْبَيْوتَ مِنْ ظُهُورِهَا وَلَكِنَّ الْبِرَّ مَنْ اتَّقَىٰ وَأَتَىٰ الْبَيْوتَ مِنْ أَبْوَابِهَا وَأَتَقُوا
اللَّهَ لَعَلَّكُمْ تَفْلِحُونَ ﴿١٨٩﴾

Terjemahnya:

Mereka bertanya kepadamu tentang bulan sabit. Katakanlah: "Bulan sabit itu adalah tanda-tanda waktu bagi manusia dan (bagi ibadat) haji; Dan bukanlah kebajikan memasuki rumah-rumah dari belakangnya, akan tetapi kebajikan itu ialah kebajikan orang yang bertakwa. Dan masuklah ke rumah-rumah itu dari pintu-pintunya; dan bertakwalah kepada Allah agar kamu beruntung.⁹⁵

Kemudian dalam hadits yang populer dikalangan mazhab ru'yah yang diriwayatkan oleh Imam Bukhārī:

⁹³Muhyiddin Khazin, *Ilmu Falak Dalam Teori dan Praktik*, h. 174.

⁹⁴Ali Sayuthi, *Ilmu Falak* (Jakarta:PT. Raja Grafindo Persada, 1997),h. 105.

⁹⁵Kementerian Agama RI, *al-Qur`an dan Terjemahnya*, h. 29.

حَدَّثَنَا آدَمُ حَدَّثَنَا شُعْبَةُ حَدَّثَنَا مُحَمَّدُ بْنُ زَيَْادٍ قَالَ سَمِعْتُ أَبَا هُرَيْرَةَ رَضِيَ اللَّهُ عَنْهُ يَقُولُ: قَالَ النَّبِيُّ صَلَّى اللَّهُ عَلَيْهِ وَسَلَّمَ أَوْ قَالَ قَالَ أَبُو الْقَاسِمِ صَلَّى اللَّهُ عَلَيْهِ وَسَلَّمَ صُومُوا لِرُؤْيَيْهِ وَأَفْطِرُوا لِرُؤْيَيْهِ فَإِنْ غَبِيَ عَلَيْكُمْ فَأَكْمِلُوا عِدَّةَ شَعْبَانَ ثَلَاثِينَ⁹⁶

Artinya:

Berpuasalah karena kamu melihat hilāl dan berbukalah karena kamu melihat hilāl, apabila hilāl itu tertutup kabut olehmu maka sempurnakanlah bilangan syāban 30 hari.⁹⁷

Dalil tersebut menunjukkan bahwa penggunaan metode *rukyyat al-hilāl* ini telah dilakukan sejak Nabi Muhammad SAW, Perintah Nabi di atas meka jelas bahwa pergantian bulan kamariyah ini di tandai dengan munculnya hilāl, hal tersebut menjadi patokan utama dalam metode ini, akan tetapi di Indonesia metode ini sering sekali terkendala oleh cuaca sehingga pada saat matahari terbenam hilāl yang seharusnya nampak akan tetapi menjadi tidan nampak karena tertutup oleh awan. Kemudian apabila *hilāl* memang tidak dapat dilihat, merujuk dari hadits di atas maka bulan yang sedang berjalan digenapkan menjadi 30 hari.

Dari hadis tersebut jelas bahwa *hilāl* adalah patokan utama yang dijadikan sebagai permualan awal bulan kamariyah, sehingga metode *rukyyat al-hilāl* digunakan untuk menentukan awal bulan dengan cara melihat hilāl secara langsung atau dengan bantuan alat yang menunjang untuk dapat melihat hilāl tersebut.

Menurut Imam Hanafi dan Maliki penanggalan kamariyah harus sama di dalam satu wilayah hukum suatu negara. Menurut Imam Hambali, kesamaan tanggal kamariyah ini harus berlaku di seluruh dunia di bagian malam dan siang yang sama. Sedangkan menurut Imam Syafi'i, penanggalan kamariyah ini hanya berlaku di tempat-tempat yang berdekatan sejauh jarak yang dikatakan satu

⁹⁶Imām Abī ‘Abdillāh Muḥammad bin Ismā’īl al-Bukhārī, *Ṣaḥīḥ Bukhārī*, (Lebanon: Dār Kutub al-‘Ilmiyyah, 2009), h. 470.

⁹⁷Rahmatiah, *Analisis Perbedaan Persepsi Ahli Hisab dan Ahli Rukyyat dalam Penentuan Awal Bulan Qamariyah* (Cet. I;Makassar: Alauddin Press, 2014), 40-41.

matla.⁹⁸ Dalam prakteknya batas *matla'* ini tidak jelas, sehingga muncul *wilayah al hukmi*.⁹⁹

Indonesia menganut prinsip *wilayah al-hukmi* yakni bahwa bila hilāl terlihat di manapun dalam wilayah wawasan nusantara, maka dianggap berlaku di seluruh wilayah Indonesia.¹⁰⁰ Meskipun wilayah Indonesia dilewati oleh garis penanggalan Islam Internasional yang secara teknis berarti bahwa wilayah Indonesia terbagi atas dua bagian yang mempunyai tanggal hijriah yang berbeda, maka seluruh umat Islam di Indonesia melaksanakan ibadah puasa dan berhari raya secara serentak.

Selain dua masalah di atas, yang termasuk problem teknis adalah masalah yang ditimbulkan oleh perbedaan garis tanggal.¹⁰¹ Akibatnya suatu berita rukyat akan diterima serentak di segala penjuru dunia pada 24 zona waktu yang berbeda. Sehingga bisa saja terjadi, suatu berita diterima disaat yang sama pada tempat lain yang masih atau sudah pagi/siang. Jika hal ini tidak diperhatikan, maka bisa terjadi, suatu daerah hanya berpuasa 28 hari, sebab harus serentak mengikuti rukyat daerah lain.¹⁰²

Rukyat yang dapat dijadikan dasar penetapan awal bulan Ramadan, Syawal, dan Dzulhijjah adalah rukyat yang *muktabar*; yakni rukyat yang dapat

⁹⁸<http://paramujaddida.wordpress.com>. Diakses pada 9 Desember 2016

⁹⁹<http://osolihin.files.wordpress.com>. Diakses pada 9 Desember 2016

¹⁰⁰Farid Ruskanda, *100 Masalah Hisab dan Rukyat Telaah Syariah, Sains dan Teknologi* (Jakarta: Gema Insani Press, 1996), h. 19.

¹⁰¹Garis batas tanggal adalah garis hayal yang berposisi pada meridian 180 dari Greenwich, yaitu yang melintasi Samudera Pasifik disebut juga International Date Line. Dengan perjanjian Internasional bahwa semua orang yang melewati garis batas tanggal ini perlu mengubah tanggal (walau waktu lokal tetap sama). Sebelah barat garis batas, satu hari lebih maju daripada tempat yang berada di timurnya. Lihat Muhyiddin Khazin, *Kamus Ilmu Falak*, (Cet. I; Yogyakarta: BuanaPustaka, 2005), h. 25.

¹⁰²<http://osolihin.files.wordpress.com>. Diakses pada 9 Desember 2016.

dipertanggung jawabkan secara hukum dan ilmiah. Rukyat yang demikian harus memenuhi syarat sebagai berikut¹⁰³:

- a. Rukyat dilaksanakan pada saat matahari terbenam pada malam tanggal 29 atau 30 akhir bulan;
- b. Rukyat dilaksanakan dalam keadaan cuaca cerah tanpa penghalang antara perukyat dan *hilāl*;
- c. Rukyat dilaksanakan dalam keadaan *hilāl* memungkinkan untuk dirukyat (*Imkān ar-Rukyat*);
- d. *Hilāl* yang dilihat harus berada di antara wilayah titik barat 30 derajat ke selatan dan 30 derajat ke utara.

Adapun mengenai syarat seorang perukyat ada beberapa persyaratan *syahid* (perukyatan *hilāl*). Baik secara formil maupun materil, yaitu¹⁰⁴:

1. Syarat Formil

- a) Aqil Baligh atau sudah dewasa;
- b) Beragama islam
- c) Laki-laki atau perempuan;
- d) Sehat akal nya;
- e) Mampu melakukan rukyat;
- f) Jujur, adil dan dapat dipercaya;
- g) Jumlah perukyat lebih dari satu orang;
- h) Mengucapkan sumpah kesaksian *rukyyatul hilāl*.

2. Syarat Materil

- a) Perukyat menerangkan sendiri dan melihat sendiri dengan mata kepala maupun menggunakan alat, bahwa ia melihat *hilāl*;

¹⁰³Noor Ahmad SS, *Menuju Cara Rukyat yang Akurat*, Makalah pada Lokakarya Imsakiyah Ramadan 1427H/2006M se Jawa Tengah dan Daerah Istimewa Yogyakarta yang diselenggarakan oleh PPM IAIN Walisongo Semarang, 2006. h, 5.

¹⁰⁴PWNU Jawa Timur, *Penolakan Pemerintah terhadap Hasil Rukyyatul Hilāl*, <http://www.pesantrenvirtual.com>. Diakses tanggal 14 Juni 2017.

- b) Perukyat mengetahui benar-benar bagaimana proses melihat *hilāl*, yakni kapan waktunya, di mana tempatnya, berapa lama melihat, di mana letak, arah posisi dan keadaan *hilāl* yang dilihat, serta bagaimana kecerahan cuaca langit/horizon saat *hilāl* dapat dilihat;
- c) Keterangan hasil rukyat yang dilaporkan oleh perukyat tidak bertentangan dengan akal sehat perhitungan ilmu hisab, kaidah ilmu pengetahuan dan kaidah-kaidah hukum Islam.¹⁰⁵

C. Teori Visibilitas *Hilāl*

Visibilitas *hilāl* ditentukan berdasarkan pengamatan terhadap *hilāl* setiap bulanya, kriteria ini disusun berdasarkan data rukyat jangka panjang yang dianalisis dengan perhitungan astronomi (*hisāb*). Salah satu unsur penting yang menentukan visibilitas *hilāl* adalah posisi matahari dan bulan pada saat pengamatan, serta posisi relatif antara keduanya dilihat oleh pengamat.¹⁰⁶ visibilitas *hilāl* dalam bahasa Inggris merupakan perhitungan kemungkinan hilal terlihat atau biasa disebut juga dengan imkan ar-rukyat.¹⁰⁷

Di dalam hisab *imkān rukyat*, selain kondisi dan posisi *hilāl*, diperhitungkan pula kuat cahayanya (*brightness*) dan batas kemampuan mata manusia. Di dalam penyusunan hipotesisnya, dipertimbangkan pula data statistik keberhasilan dan kegagalan rukyah, perhitungan teoritis dan kesepakatan paling mendekati persyaratan yang dituntut fikih dalam penentuan waktu ibadah.¹⁰⁸ Beberapa unsur atau persyaratan yang harus dipenuhi agar terpenuhi kriteria visibilitas *hilāl* antara lain: Ketinggian *hilāl*, Azimut Bulan, Elongasi (jarak

¹⁰⁵ PWNU Jawa Timur, *Penolakan Pemerintah terhadap Hasil Rukyatul Hilāl*, <http://www.pesantrenvirtual.com>. Diakses tanggal 14 Juni 2017.

¹⁰⁶ Purwanto, *Visibilitas Hilal Sebagai Acuan Penyusunan Kalender Islam*, (Bandung: FMIPA ITB, 1992), h. 17.

¹⁰⁷ Susiknan Azhari, *Ensiklopedi Hisab Rukyat* (Yogyakarta: Pustaka Pelajar, 2008). h.79.

¹⁰⁸ Susiknan Azhari, *Ensiklopedi Hisab Rukyat*, h.79.

Lengkung), dan Ketebalan *Hilāl*. Kriteria atau persyaratan tersebut harus terpenuhi agar cahaya *hilāl* dapat mengatasi cahaya *syafaq* (cahaya senja).

Ada beberapa istilah dalam memperhitungkan kemungkinan terlihatnya hilal, istilah tersebut yakni:

- a. Age adalah umur *hilāl* atau jarak waktu antara konjungsi sampai pengamatan hilal.
- b. Lag adalah jeda waktu atau jarak waktu antara matahari terbenam dan bulan terbenam/ matahari terbit dan bulan terbit.
- c. Ketinggian *hilāl* adalah tinggi *hilāl* di atas ufuk.
- d. aL atau disebut ARCL dengan artian arc of light atau jarak busur bulan dan matahari.
- e. aS adalah arc of separation atau beda asensio rekta bulan dan matahari.
- f. aD adalah arc of descent atau beda tinggi bulan dan matahari atau disebut juga dengan arc of vision (ARCV).
- g. dAz adalah difference of azimuth atau beda azimut bulan dan matahari.
- h. Lebar sabit adalah lebar cahaya *hilāl*.¹⁰⁹

Hilāl dalam perspektif astronomi bisa dimaknai sebagai visibilitas hilāl karena pada dasarnya keduanya merupakan hasil penggalan bersama antara metode hisāb dan rukyat untuk mendapatkan interpretasi astronomi atas dalil fikih yang digunakan. Akan tetapi perlu diingat bahwa kriteria astronomi yang dipakai untuk menentukan awal bulan (*new month*) bukan hanya fenomena bulan muda (*new moon*), namun kriteria yang digunakan lebih berdasarkan pada keterlihatan (*visibility*) bulan sabit baru atau anak bulan (*hilāl*) daripada

¹⁰⁹MSH Odeh, *New Criterion for Lunar Crescent Visibility*, Jurnal Experimental Astronomy Vol. 18 Tahun 2006, h. 41.

konjungsi itu sendiri. Jadi harus dibedakan secara jelas antara *new moon* dan *new month*.¹¹⁰

Sejarah menulis bahwa kelompok pertama yang menekankan penggunaan visibilitas hilāl adalah Al-Khwarizmi (780–850 TU) memeloporinya dengan mendeduksi hilal sebagai Bulan yang mempunyai $aL \leq 9,5^\circ$. Ibn Maimun (731–861 TU) mengikutinya sembari memperhitungkan faktor musim semi dan musim gugur serta memperkenalkan besaran aD sehingga hilal merupakan Bulan dengan $9^\circ \leq aL \leq 24^\circ$ dan $aD + aL \leq 22^\circ$. Termasuk pula didalamnya ibn Qurra (826–901), yang membentuk ulang kriteria ibn Maimun sehingga menjadi $11^\circ \leq aL \leq 25^\circ$.¹¹¹

Sementara kelompok kedua tetap berpegang pada kriteria Babilon. As-Sufi (903–986 TU), ibn Sina (980–1037 TU), ath-Thusi (1258–1274 TU) dan al-Kashani (abad ke-15 TU) menggunakan bentuk dasar kriteria Babilon ($aS \geq 12^\circ$) sementara al-Battani (850–929 TU) dan al-Farghani (abad ke-9 TU) berinovasi dengan merumuskan $aS < 12^\circ$ namun hanya untuk aL besar. Meski begitu terdapat perkecualian. Al-Biruni (973–1048 TU) misalnya, juga mengembangkan konsep visibilitas sebagai fungsi antara aD dan DAz .¹¹²

Sedangkan secara internasional, Ilyas (1988) yang memberikan kriteria visibilitas *hilāl* dengan beda tinggi minimal 4° untuk beda azimut yang sebesar dan $10,4^\circ$ untuk beda azimut 0° . Sedangkan Caldwell dan Laney Tahun 2001 memisahkan pengamatan mata telanjang dan dengan bantuan alat optik. Caldwell dan Laney memberikan kriteria beda tinggi minimum 4° untuk semua

¹¹⁰Hasna Tuddar Putri, *Redefinisi hilāl dalam Perspektif Fikih dan Astronomi*, Jurnal:Al-Ahkam, volume 22, Nomor 1, April 2012, h.109.

¹¹¹Muh. Ma'rufin Sudiby, *Data Observasi Hilaal 2007-2009 di Indonesia* (Yogyakarta: Lembaga Pengkajian dan Pengembangan Ilmu Falak, 2012), h. 2.

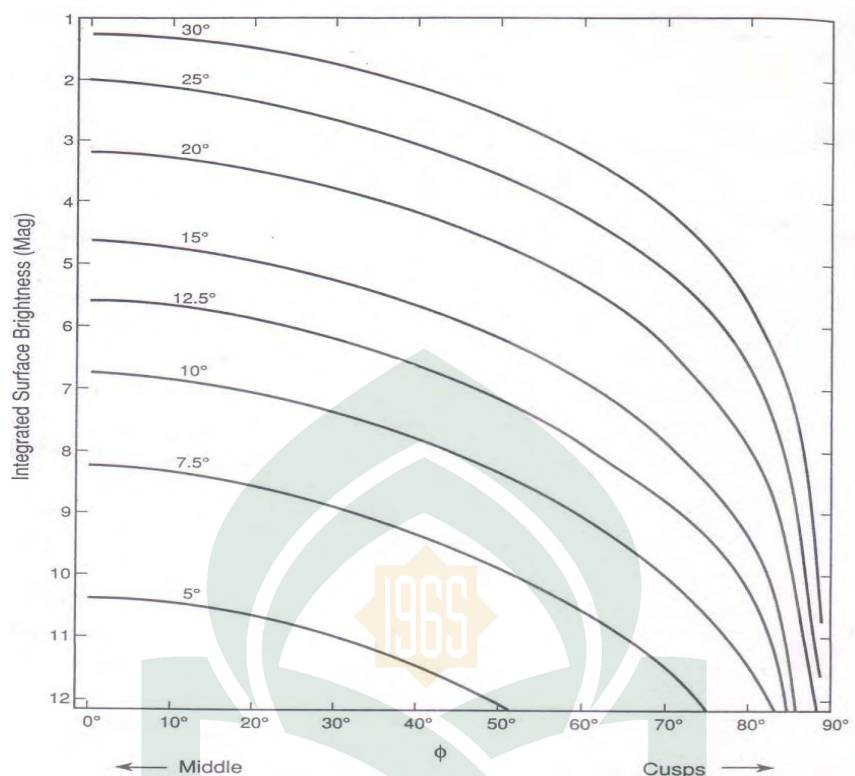
¹¹² Muh. Ma'rufin Sudiby, *Data Observasi Hilaal 2007-2009 di Indonesia*, h. 3.

cara pengamatan pada beda azimut yang besar dan beda tinggi minimum $6,5^\circ$ untuk beda azimut 0° untuk pengamatan dengan alat optik. Kriteria visibilitas *hilāl* dengan memisahkan pengamatan dengan mata telanjang (bulatan hitam) dan dengan bantu optik (bulanan putih). Secara umum, syarat minimal beda tinggi Bulan-Matahari (dalt) $<4^\circ$.¹¹³

Berbeda dengan, kondisi iluminasi bulan sebagai prasyarat terlihatnya hilal pertama kali diperoleh Danjon (1932, 1936, di dalam Schaefer, 1991) yang berdasarkan ekstrapolasi data pengamatan menyatakan bahwa jarak bulan-matahari adalah 7° yang dikenal sebagai limit Danjon disebabkan karena batas sensitivitas mata manusia yang tidak bisa melihat cahaya hilal yang sangat tipis. Namun, Hasil model tersebut menunjukkan bahwa batasan limit Danjon disebabkan oleh batas sensitivitas mata manusia. Oleh karenanya sangat mungkin untuk mendapatkan limit Danjon yang lebih rendah dengan meningkatkan sensitivitas dektornya. Misalnya dengan menggunakan alat optik seperti yang dipelopori oleh Odeh (2006) yang mendapatkan limit Danjon $6,4^\circ$.¹¹⁴ semakin dekat ke arah matahari (derajat di masing-masing kurva), kuat cahaya semakin redup (angka magnitudonya semakin besar), dan semakin ke arah tanduk sabit (cusps) juga semakin redup. Schaefer dalam diagram gambarnya menunjukkan bahwa kecerlangan total sabit hilal akan semakin berkurang dengan makin dekatnya bulan ke matahari.

¹¹³Thomas Djamaluddin, *Astronomi Memberi Solusi Penyatuan Ummat*, h. 16-17.

¹¹⁴Thomas Djamaluddin, *Astronomi Memberi Solusi Penyatuan Ummat* (Jakarta: Lembaga Penerbangan dan Antariksa Nasional/LAPAN, 2011), h. 15.



Gambar 2: Kurva kuat cahaya sabit bulan. Semakin dekat ke arah matahari (dinyatakan dalam derajat di masing-masing kurva), kuat cahaya semakin redup (angka magnitudonya semakin besar), dan semakin ke arah tanduk sabit (Cusps) juga semakin redup.

Di Indonesia penerapan kriteria visibilitas *hilāl* dalam penentuan awal bulan kamariah yang digunakan oleh pemerintah dengan kesepakatan muzakarah tahun 1998 oleh MABIMS yakni didasarkan pada tinggi *hilāl* 2 derajat dan umur bulan 8 jam dari saat ijtimak saat matahari terbenam. Thomas Djamaluddin mengusulkan kriteria visibilitas *hilāl* di Indonesia (dikenal sebagai Kriteria LAPAN): (1). Umur hilal harus >8 jam. (2). Jarak sudut bulan-matahari harus $>5,6^\circ$. (3). Beda tinggi $>3^\circ$ (tinggi hilal $>2^\circ$) untuk beda azimut 6° , tetapi bila beda azimutnya $<6^\circ$ perlu beda tinggi yang lebih besar lagi. Untuk beda azimut 0° , beda tingginya harus $>9^\circ$. Kriteria tersebut memperbarui kriteria MABIMS yang selama ini dipakai dengan ketinggian minimal 2° , tanpa memperhitungkan beda azimut.

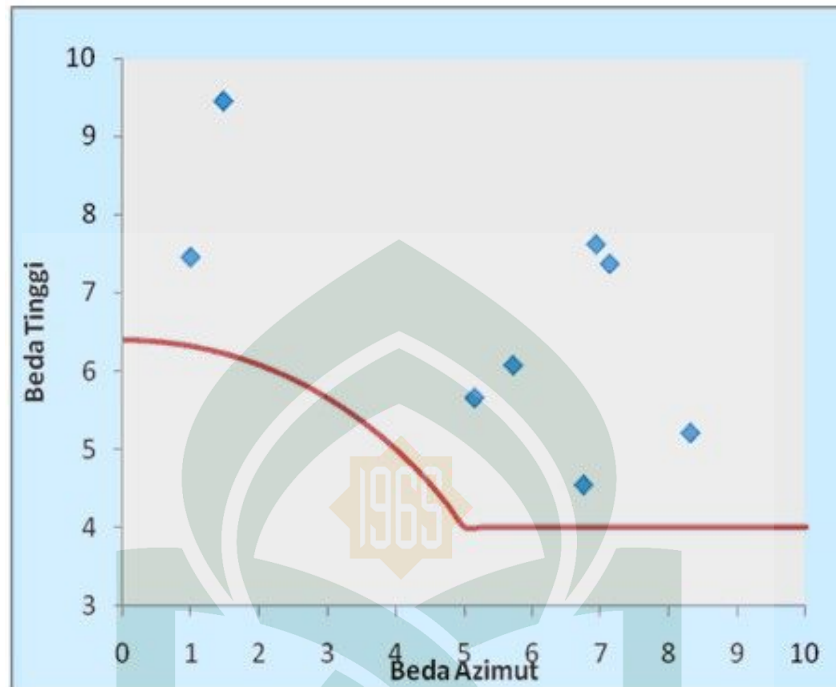
Sedangkan data pengamatan di sekitar Indonesia yang dihimpun oleh RHI (Rukyatul Hilal Indonesia) menunjukkan sebaran data beda tinggi bulan-matahari $>6^\circ$.¹¹⁵Kriteria visibilitas *hilāl* RHI merupakan kriteria yang mapan astronomi karena dalam pembentukannya melibatkan aspek-aspek sains, yakni dengan pelaksanaan observasi *hilāl* secara langsung dan berkelanjutan dengan dukungan teknologi terkini, sehingga menghasilkan data yang akurat dalam pembentukan kriterianya. Hasil olah data observasi *hilāl* yang telah dikumpulkan oleh RHI dalam kurun 3 tahun memunculkan sebuah kriteria *hilāl scientific* dengan ketentuan tinggi *hilāl* mar'i $3,60^\circ$ pada beda Azimuth Bulan-Matahari $7,53^\circ$ dan olah data juga menghasilkan definisi *hilāl* secara *scientific* dimana *hilāl* adalah bulan pasca konjungsi yang memiliki selisih terbenam dengan matahari minimal 24 menit hingga selisih maksimal 40 menit.¹¹⁶



Gambar 3. Kriteria visibilitas hilal berdasarkan data kompilasi Kementerian Agama RI (Djamaluddin, 2000).

¹¹⁵<https://tdjamaluddin.wordpress.com/2010/08/02/analisis-visibilitas-hilal-untuk-usulan-kriteria-tunggal-di-indonesia/> diakses tanggal 15 Mei 2017.

¹¹⁶Imam Mahdi, *Analisis terhadap Kriteria Visibilitas Hilāl Rukyatul Hilāl di Indonesia*, Skripsi, Ilmu Falak, Semarang, 2016. h, 84.



Gambar 4: “Kriteria Hisab-Rukyat Indonesia” diusulkan sebagai kriteria tunggal hisab rukyat Indonesia. Dua kriteria berikut digunakan bersama-sama: jarak matahari – bulan $> 6,4^\circ$ dan beda tinggi bulan – matahari $> 4^\circ$

Hasil rukyat jangka panjang selama ratusan tahun, diketahui bahwa elongasi minimal agar *hilāl* cukup tebal untuk bisa dirukyat adalah 6,4 derajat. Data analisis *hisāb* sekitar 180 tahun saat matahari terbenam di Banda Aceh dan Pelabuhan Ratu juga membuktikan bahwa elongasi 6,4 derajat juga menjadi prasyarat agar saat maghrib bulan sudah berada di atas ufuk. Elongasi 6,4 derajat, posisi bulan semuanya positif, sedangkan dengan elongasi kurang dari 6,4 derajat ada kemungkinan bulan berada di bawah ufuk atau ketinggian negatif.¹¹⁷

Secara astronomi penampakan *Hilāl* baru akan kelihatan setelah satu hari atau dua hari dari garis *mu’ayanah* atau garis ufuk. Jadi secara perhitungan

¹¹⁷Thomas Djamaluddin, *Naskah Akademik Usulan Kriteria Astronomis Penentuan Awal Bulan Hijriyah*, Oktober 2016, Naskah-Akademik Usulan-Kriteria-Astronomis-Penentuan-Awal-Bulan-Hijriyah. Diakses pada 11 April 2017..

harian matematis-astronomi bulan dikatakan sudah nampak memasuki bulan baru jika sudah melewati garis *mu'ayanaḥ* atau sentral peredaran bulan mengelilingi bumi. Selain itu, secara geografi negara Indonesia dibagi waktunya menjadi 3 yaitu: Waktu Indonesia bagian Barat, Tengah dan Timur, masing-masing tempat sangat berbeda waktunya 1 jam. Jika dihitung secara matematis-astronomis, pergeseran bulan pada garis edarannya tiap jamnya bergeser kurang lebih 0.50° berarti dari barat sampai timur pergeseran bulan dari ijtimak kurang lebih 1.50° .¹¹⁸ Sehingga penerapan *wilāyah al-ḥukmi* di Indonesia dalam penetapan awal bulan kamariah sangatlah tepat dengan mempertimbangkan dua aspek pokok yakni aspek fisik hilal dan aspek kontras latar depan di ufuk barat pada saat pengamatan.

Koordinasi geografis memberikan pengaruh besar terhadap visibilitas *hiḷāl*. Hampir semua titik koordinat mempunyai andil dalam perhitungan penentuan kemunculan *hiḷāl*. Visibilitas *hiḷāl* merupakan perbedaan perbesaran antara kelebihan cahaya yang diterima oleh suatu objek terhadap latar belakang langit. *Hiḷāl* sebagai objek yang dekat dengan matahari selama proses senja memperoleh pemantulan cahaya matahari. Banyaknya cahaya yang dipantulkan disebut *luminosity* (kecemerlangan cahaya). Karena posisi *hiḷāl* berada dekat dengan matahari dan kemunculannya juga bersamaan dengan tenggelamnya matahari. Maka kecemerlangan cahaya *hiḷāl* yang ditangkap mata akan dipengaruhi oleh cahaya matahari yang mulai meredup. Selain itu kala rotasi bumi yang lebih cepat menjadikan *hiḷāl* sulit teramati.

¹¹⁸Qomarus Zaman, *Memahami Makna Hilal Menurut Tafsir Qur'an dan Sains*. Jurnal Universum, Vol. 9 No. 1 Januari 2015, h. 113 dan 114.

D. Kerangka Konseptual

Dalam al-Qur'an penetapan awal bulan kamariyah ditentukan berdasarkan pergerakan bulan, hal ini tersirat dalam beberapa ayat-ayat al-Qur'an seperti dalam al-Baqarah: 185 dan 189, al-Isra': 12, Yūnus: 5, at-Taubah: 36, Yāsīn: 39-40 dan ar-Rahmān: 5. Serta Tidak kurang dari 56 hadits tentang *ḥisāb* rukyat diriwayatkan oleh al-Bukhari, Muslim, Abu Daud, at-Tirmidzi, an-Nasa'i, Ibnu Majah, Imam Malik, Ahmad bin Hanbal, ad-Darimi, Ibnu Hibban, al-Hakim, ad-Daruquthni, al-Baihaqi, dan lain-lain.

Dalam penentuan awal bulan kamariyah berdasarkan al-Qur'an dan Hadis menimbulkan beragam interpretasi, sehingga dalam penetapan awal bulan kamariyah, terdapat beberapa metode yang menjadi dasar dalam penentuannya, antara lain yaitu dengan menggunakan metode *ḥisāb* dan metode rukyat. *Ḥisāb* merupakan sistem perhitungan yang didasarkan pada peredaran bulan dan bumi mengelilingi matahari. Menurut sistem ini umur setiap bulan tidaklah konstan dan juga tidak beraturan, melainkan tergantung pada posisi *hilāl* di setiap awal bulannya. Artinya boleh jadi dua bulan berturut-turut umurnya 29 hari atau 30 hari, bahkan boleh jadi bergantian seperti menurut *ḥisāb urfī*, dan dalam wilayah praksisnya, sistem ini menggunakan data-data astronomis dan gerakan bulan dan bumi serta menggunakan kaidah ilmu ukur segitiga bola.¹¹⁹ Sedangkan rukyat atau biasa juga disebut *rukyaḥ al-Hilāl* adalah suatu kegiatan yang dilakukan untuk melihat *hilāl* atau bulan sabit muda setelah terjadi konjungsi/ijtimak, di langit (ufuk) sebelah barat sesaat setelah matahari terbenam menjelang awal bulan baru khususnya menjelang Ramadhan, Syawal dan Dzulhijjah, untuk menentukan kapan bulan baru itu dimulai.¹²⁰

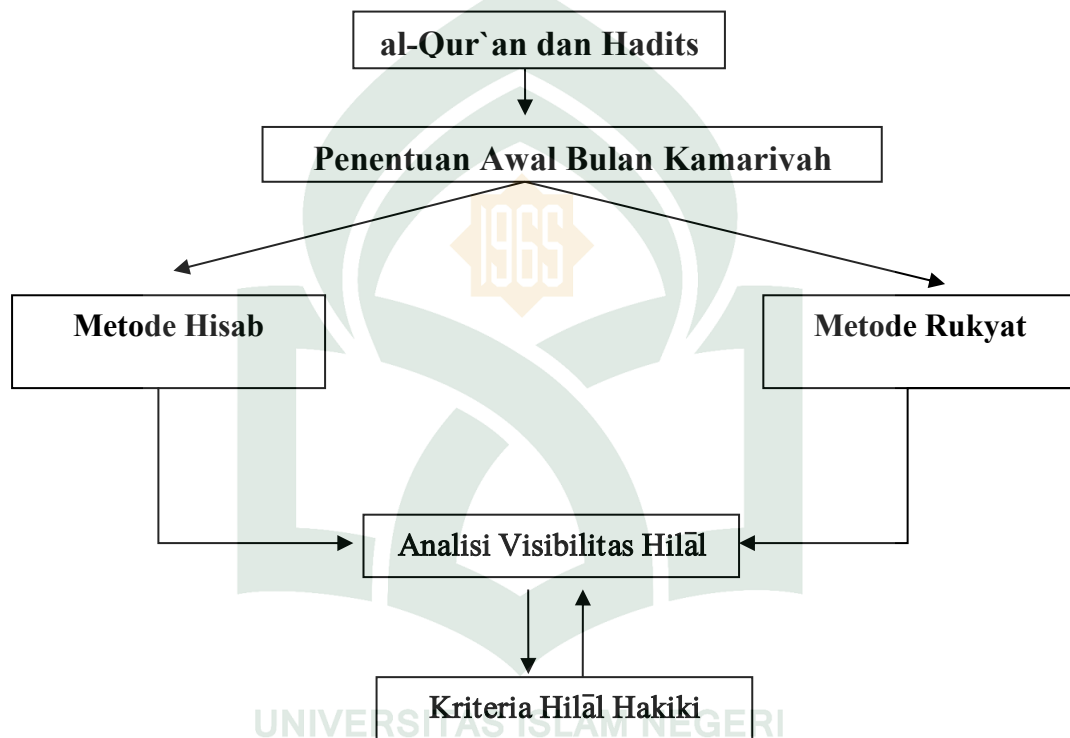
Visi penyatuan awal bulan membutuhkan kesepakatan kriteria kuantitatif, terutama masalah ketinggian *hilāl* dan sudut *elongasi* (jarak antara

¹¹⁹Susiknan Azhari, *Ilmu Falak Perjumpaan Khazanah Islam dan Sains Modern*, h. 130.

¹²⁰Muhyiddin Kazin, *Ilmu Falak Dalam Teori dan Praktik*, h. 173.

bulan dan matahari saat terbenam). Kriteria visibilitas *hilāl* berkembang seiring dengan berkembangnya ilmu *hisāb* dan peralatan/teknologi dalam melakukan pengamatan *hilāl*, sehingga upaya untuk penyatuan awal bulan kamariyah yang berbasis ilmu pengetahuan dan teknologi dapat terwujud. Berdasarkan uraian tersebut, kerangka konseptual dapat disusun dalam bentuk bagan sebagai berikut:

BAGAN KERANGKA KONSEPTUAL



BAB III

METODOLOGI PENELITIAN

A. *Jenis dan Lokasi Penelitian*

1. Jenis Penelitian

Menurut Suharsimi Arikunto, dalam menentukan jenis penelitian dapat ditinjau dari beberapa aspek seperti; tujuan penelitian, pendekatan penelitian, bidang ilmu yang diteliti, tempat penelitian dan hadirnya *variable*.¹ Apabila ditinjau dari aspek lokasi penelitian, maka penelitian ini termasuk dalam penelitian lapangan (*field research*), yaitu penelitian yang bermaksud untuk mempelajari intensif tentang latar belakang keadaan, kondisi actual, dan interaksi individu, kelompok, lembaga, masyarakat atau sistem sosial.²

Sedangkan dari aspek pendekatan, maka penelitian ini termasuk dalam penelitian kualitatif. Menurut Bogdan dan Taylor sebagaimana yang dikutip oleh Lexy J. Moleong, penelitian kualitatif berarti prosedur penelitian yang menghasilkan data-data deskriptif berupa kata-kata tertulis atau lisan dari orang-orang dan perilaku yang dapat diamati dan diarahkan pada latardan individu tersebut secara holistik (utuh).³ Penggunaan jenis penelitian ini bertujuan untuk mendeskripsikan hilāl awal bulan yang menjadi objek dalam penentuan awal bulan kamariyah dalam kerangka maṭla' lokal Sulawesi selatan di mana yang menjadi titik obeservasi *hilāl* berpusat di Makassar.

¹Suharsimi Arikunto, *Prosedur Penelitian Suatu Pendekatan Praktik* (Jakarta: Rineka Cipta, 1998), h. 7-10.

²Husaini Usman dan Purnomo Setidai Akbar, *Metodologi Penelitian Sosial* (Jakarta: Bumi Aksara, 2006), h. 5.

³Lexy. J.Moleong, *Metodologi Penelitian Kualitatif*, ed Djun Surjaman (Bandung: Remaja Rosdakarya, 2001), h. 3.

Kebanyakan penelitian kualitatif bersifat deskriptif dan eksplanatori. Penelitian deskriptif yakni jenis penelitian yang memberikan gambaran atau uraian atas suatu keadaan sejelas mungkin tanpa ada perlakuan terhadap objek yang diteliti.⁴ Sedangkan penelitian eksplanasi (kejelasan) tentang hubungan antara peristiwa dengan makna.⁵ Metode yang menggunakan teknik pengumpulan data langsung dari pengamatan dalam lingkungan alamiahnya. Peneliti menginterpretasikan bagaimana orang mencari makna dari padanya. Dengan menggunakan pendekatan kualitatif tersebut peneliti dapat mendeskripsikan data dari hasil pengamatan dan penelitian yang telah dilakukan di kota Makassar, yaitu yang berhubungan visibilitas hilāl dengan permasalahan penentuan awal bulan kamariyah.

2. Lokasi Penelitian

Cara yang terbaik perlu ditempuh dalam penentuan penelitian adalah dengan jalan mempertimbangkan teori substansi yaitu pergi dan jajahi lapangan untuk melihat apakah terdapat kesesuaian dengan kenyataan yang berada dilapangan.⁶ Adapun lokasi penelitian yang dilakukan oleh peneliti adalah Sulawesi selatan tepatnya di Makassar, di mana Makassar dalam pengalaman pengamatan yang dilakukan oleh lembaga yang berwenang menjadikan Makassar sebagai pusat matla dalam menerapkan konsep *wilayah al-hukmi*. Peneliti akan melakukan pengamatan untuk melihat kondisi fisik *hilāl* terkait dengan penentuan awal bulan kamariyah terutama yang berkaitan dengan ibadah puasa dan hari raya.

⁴Romy Kountur, *Metodologi Penelitian untuk Penulisan Skripsi dan Tesis* (Jakarta: Penerbit PPM, 2003), h. 105.

⁵Nana Soidah Sukadinata, *Metode Penelitian Pendidikan* (Bandung: Rosda, 2003), h. 60.

⁶Lexy. J.Moleong, *Metodologi Penelitian Kualitatif*, ed Djun Surjaman, h. 86.

Adapun alasan pengambilan lokasi kota Makassar tersebut, dikarenakan makassar merupakan salah satu lokasi/*maṭla'* lokal dimana sering dilakukan pengamatan hilāl menjelang penentuan awal bulan ramadhan dan syawal serta dzulhijjah serta diberlakukannya hasil rukyat tersebut dalam skala Sulawesi Selatan.

B. *Pendekatan Penelitian*

Secara metodologi, penelitian ini menggunakan pendekatan fenomenologi. Harmon mendefinisikan paradig sebagai cara mendasar untuk mempersepsi, berfikir, dan melakukan yang berkaitan dengan sesuatu yang bersifat khusus tentang realitas.⁷ Atau dengan kata lain bahwa paradigma merupakan sebuah *framework* atau sudut pandang seorang peneliti dalam membaca suatu permasalahan.⁸ Dalam hal ini kondisi visibilitas *hilāl* yang dijadikan dalam penentuan awal bulan kamariah pada *wilayah al-hukmi/maṭla'* lokal Makassar pada khususnya, Sulawesi Selatan pada umumnya.

Sedangkan, secara ilmiah pendekatan yang digunakan dalam penelitian ini yakni:

1. Pendekatan teologis normatif (syar'i), yaitu pendekatan dengan melihat beberapa ketentuan-ketentuan yang terdapat dan telah diterapkan dalam Islam secara keseluruhan.
2. Pendekatan saintis (astronomis/ilmu falak), yakni pendekatan yang mengandung aspek-aspek tertentu yang mempunyai kekuatan orientasi ilmiah. Pendekatan ini digunakan dalam penelitian karena pembahasan yang terkait dengan fokus masalah, sangat membutuhkan pendekatan saintis karena keterkaitannya dengan fenomena agama, fenomena alam

⁷Lexy. J.Moleong, *Metodologi Penelitian Kualitatif*, ed Djun Surjaman, h. 49.

⁸Emzir, *Metodologi Penelitian Kualitatif Analisis Data* (Jakarta:Rajawali Pers, 2011), h.22.

yang banyak berkaitan dengan benda-benda langit. Terutama dalam penelitian ini yang berkaitan dengan penentuan awal bulan kamariyah yakni dalam melaksanakan ibadah ramadhan, syawal, dan dzulhijjah (haji) yang menggunakan bulan dalam penentuan masuknya pelaksanaan ibadah tersebut.⁹ Sehingga lebih jauh integrasi ilmu sains dan ilmu agama yang melahirkan salah satu cabang ilmu dalam studi Islam yakni Ilmu Falak.

3. Pendekatan sosiologis-historis, pendekatan ini penting mengingat realitas sosial dalam suatu masyarakat senantiasa berubah sesuai dengan tingkat peradaban dan perjalanan sejarahnya, yakni bagaimana sebuah persepsi dalam masyarakat bisa terbangun.

C. *Sumber Data*

Sumber data merupakan sesuatu yang sangat penting dalam suatu penelitian, Menurut Lofland, yang dimaksud dalam sumber data dalam penelitian kualitatif adalah kata-kata, dan tindakan, selebihnya adalah data tambahan seperti dokumen dan lain-lain. Berkaitan dengan hal itu pada bagian ini jenis datanya dibagi ke dalam kata-kata dan tindakan, sumber data tertulis, foto dan statistik.¹⁰ Sumber data dalam penelitian merupakan persoalan di mana data dapat ditemukan.¹¹

Adapun sumber data yang digunakan dalam penelitian ini adalah:

1. Sumber data Primer dalam penelitian ini dihasilkan melalui pengamatan/observasi secara langsung terhadap penampakan atau fenomena bulan/*hilāl*.

⁹Taufik Abdullah dan M. Rusli, *Metodologi Penelitian Agama Sebuah Pengantar* (Cet. I; Yogyakarta: t.p, 1989), h. 15 dan 28.

¹⁰Suharsimi Arikunto, *Prosedur Penelitian Suatu Pendekatan Praktek*, h. 102.

¹¹Lexy. J.Moleong, *Metodologi Penelitian Kualitatif*, ed Djun Surjaman, h. 157.

2. Sumber data sekunder dalam penelitian ini biasanya data dokumentasi dan data penunjang lain yang memberikan informasi tentang *hilāl* sebagai kriteria penentuan awal bulan kamariah. Dalam hal ini menggunakan kriteria visibilitas *hilāl* yakni data berupa dokumentasi gambar/penamkna *hilāl* yang direkam oleh lembaga yang melaukan pengamatan *hilāl* setiap pada penentuan awal bulan kamariah. Terkadang orang membedakan dokumen dengan *record*. Guba dan Lincoln mendefenisikan keduanya sebagai berikut: *Record* adalah setiap pertanyaan tertulis yang disusun oleh seseorang atau lembaga untuk keperluan pengujian suatu peristiwa atau mengajukan akunting. Dokumen adalah setiap bahan tertulis ataupun film, lain dari *record*, yang tidak dipersiapkan karena adanya permintaan sorang penyidik. Pembahasan di sini diarahkan pada dokumen dalam arti jika peneliti menemukan *record*, tentu saja perlu dimanfaatkan. Dokumen biasanya dibagi atas dokumen pribadi dan dkumen resmi. Dokumen sudah lama digunakan dalam penelitian sebagai sumber data karena banyak hal dokumen sebagai sumber data dimanfaatkan untuk menguji, menafsirkan, bahkan untuk meramalkan. Dokumen dan *record* digunakan untuk keperluan penelitian, menurut Guba dan Lincoln, karena alasan yang dapat dipertanggung jawabkan.¹² Data sekunder dirumuskan untuk menunjang validitas dan realibilitas data primer.¹³ Data sekunder juga diperoleh melalui letaratur yang berkaitan dengan pokok bahasan, diantaranya yaitu hasil lokakarya tentang unifikasi hijriyah, makalah, artikel serta penelitian mengenai penyatuan kalender hijriyah. Data sekunder juga diistilahkan Data

¹²Lexy. J.Moleong, *Metodologi Penelitian Kualitatif*, ed Djun Surjaman, h. 216-217..

¹³Tim Dosen Fakultas Syaria'ah UIN Malang, *Pedoman Penulisan Karya Ilmiah* (Malang: 2011),h.29.

Kepustakaan yakni sumber data yang diperoleh melalui penelusuran buku-buku, jurnal-jurnal, makalah, artikel dan lain-lain.

D. Metode Pengumpulan Data

Pengumpulan data merupakan langkah yang sangat penting dalam metode ilmiah, sebab pada umumnya data yang dikumpulkan untuk memperoleh data yang digunakan selalu mempunyai hubungan metode pengumpulan dengan masalah penelitian yang diteliti. Berdasarkan jenis penelitian ini yakni *field research* maka metode yang digunakan dalam pengumpulan data adalah:

1. Observasi

Nasution menyatakan bahwa observasi adalah dasar semua ilmu pengetahuan, yakni fakta mengenai dunia kenyataan yang diperoleh melalui observasi. Data itu dikumpulkan dan sering dengan bantuan alat yang sangat canggih, sehingga benda-benda sangat kecil/tipis maupun sangat jauh (berada diluar angkasa) dapat diobservasi dengan jelas.¹⁴ Adapun jenis observasi yang akan dilakukan oleh peneliti adalah observasi partisipatif yakni peneliti terlibat dengan kegiatan pengamatan hilāl yang sedang diamati atau yang digunakan sebagai sumber data penelitian.

2. Dokumentasi

Metode ini merupakan metode pengumpulan data yang digunakan dalam penelitian. Kajian dokumentasi dilakukan terhadap catatan, foto-foto dan sejenisnya yang berkorelasi dengan permasalahan penelitian.¹⁵ Guna mendapatkan data primer metode dokumentasi ini peneliti menginfentarisir berbagai materi-materi/data yang ada di lapangan atau sesuai dengan kebutuhan peneliti. Data-data yang dimaksud diperoleh melalui sumber tentang fenomena

¹⁴Sugiyono, *Memahami Penelitian Kualitatif* (Cet. IV; Bandung: Alfabeta, 2008), h.226.

¹⁵Suharsimi Arikunto, *Prosedur Penelitian Suatu Pendekatan Praktek*, h. 206.

citra *hilāl* awal bulan kamariyah di Makassar, Sulawesi Selatan. Bekerja sama dengan BMKG (Badan Meteorologi, Klimatologi dan Geofisika) Wilayah IV Makassar dan Kementerian Agama RI Provinsi Sulawesi Selatan.

3. Penelusuran Referensi

Penelusuran referensi dilakukan dalam bentuk pencarian dan penelaahan buku, majalah, jurnal, artikel dan karya ilmiah lainnya yang relevan dengan penelitian ini. Secara bersamaan dengan metode ini pula peneliti menelusuri pandangan dan pendapat para fuqaha, ilmuwan, cendekiawan yang relevan dengan penelitian ini untuk digunakan sebagai tolak kajian, memperkuat pernyataan dan atau menjadikan sebagai perbandingan.

E. *Instrumen Penelitian*

Terdapat dua hal yang berpengaruh terhadap kualitas data hasil penelitian yaitu: kualitas instrument penelitian dan kualitas pengumpulan data. Dalam penelitian kualitatif, instrument penelitian yang utama adalah peneliti itu sendiri (*human instrument*).¹⁶ Oleh karena itu, peneliti sebagai instrument juga harus divalidasi, seberapa jauh kesiapan peneliti untuk terjun ke lapangan.¹⁷ Validasi terhadap peneliti sebagai instrument meliputi validasi pemahaman metode yang digunakan, penguasaan wawasan terhadap bidang yang diteliti, kesiapan peneliti memasuki objek penelitian baik secara akademik maupun logistiknya. Validasi dilakukan oleh peneliti sendiri melalui evaluasi diri. Peneliti sebagai *human instrument* berfungsi menetapkan fokus penelitian, memilih informan sebagai sumber data, melakukan pengumpulan data, menilai kualitas data, analisis data, menafsirkan data dan membuat kesimpulan. Adapun instrument pendukung adalah:

¹⁶Sugiyono, *Memahami Penelitian Kualitatif*, h.59.

¹⁷Sugiyono, *Memahami Penelitian Kualitatif*, h.59.

1. Pedoman observasi adalah alat bantu yang digunakan dalam mengamati *hilāl* disertai penggunaan alat tersebut;
2. Pedoman dokumentasi adalah catatan peristiwa dalam bentuk tulisan langsung dokumen-dokumen, arsip, serta foto-foto observasi serta dokumentasi historis terhadap penampakan *hilāl* beberapa tahun kebelakang;
3. Segala alat yang digunakan dalam mendukung proses observasi, dokumentasi dan penelusuran referensi.

F. Teknik Pengolahan dan Analisis Data

Proses ini dilakukan untuk mengatur urutan proses dan mengorganisasikan, memilah, mensistematisanya dalam suatu pola. Analisis data dalam penelitian kualitatif dilakukan bersamaan dengan proses pengumpulan data. Miles dan Huberman dalam Sugiyono, menyajikan dua model pokok proses analisis. Pertama, model analisis mengalir, dimana tiga komponen analisis (reduksi data, sajian data, penarikan kesimpulan/verifikasi) dilakukan saling menjalin dengan proses pengumpulan data dan mengalir bersamaan. Kedua, model analisis interaksi, dimana komponen reduksi data dan sajian data dilakukan bersamaan dengan proses pengumpulan data. Setelah data terkumpul, maka tiga komponen analisis (reduksi data, sajian data, penarikan kesimpulan) berinteraksi.¹⁸ Selanjutnya data-data yang diperoleh dalam penelitian ini akan diolah dan dianalisis dengan tahapan sebagai berikut:

1. Reduksi Data, yaitu proses pemilihan, pemusatan perhatian, pada penyerdehanaan, pengabstraksian, dan transformasi data kasar yang muncul dari catatan tulis yang diperoleh dari lapangan. Data tersebut direduksi dengan cara melakukan abstraksi yang berisi rangkuman inti, proses dan

¹⁸Sugiyono, *Metode Penelitian Kuantitatif Kualitatif dan R&D* (Cet. I; Bandung: Alfabeta, 2004), h.92.

pernyataan-pernyataan yang perlu dijaga agar tetap berada dalam konteksnya serta mempunyai pengertian yang jelas. Reduksi data merupakan bentuk analisis yang menajamkan, menggolongkan dan mengarahkan, membuang data yang tidak perlu dan mengorganisasikannya sehingga kesimpulan akhirnya dapat dibuat. dan dalam proses ini dilakukan pengelompokan berdasarkan permasalahan.¹⁹

2. Analisis Data (*Analysing*) dalam pemakaian pendekatan kualitatif dalam penelitian, menurut Soerjono Soekanto menghasilkan data deskriptif-analitis, yaitu apa yang dinyatakan oleh subjek penelitian secara tertulis atau perilaku nyata, diteliti, dipelajari sebagai sesuatu yang utuh dan diungkap kebenarannya. Meskipun telah terungkap kebenarannya, data-data tersebut tidak dibiarkan begitu saja, akan tetap dipahami makna di balik kebenaran tersebut.²⁰ Analisis yang peneliti gunakan yakni merujuk pada kriteria model Ilyas dan menggunakan visibilitas model Katsner;
3. Penarikan Kesimpulan (*concluding*) yakni langkah akhir dengan membuat sebuah kesimpulan penelitian yang merupakan hasil sekaligus jawaban dari penelitian ini. Kesimpulan merupakan sebuah sintesis yang diperoleh dari hasil diskusi antara data dan kajian teori. Model Interaktif Analisis data Kualitatif (Miles dan Huberman (1984).

G. Pengujian Keabsahan Data

Menurut Lexy J. Moleong terdapat beberapa cara untuk menguji keabsahan data.²¹ Salah satunya menggunakan metode triangulasi, yaitu teknik pengecekan atau pemeriksaan keabsahan data yang memanfaatkan sesuatu yang

¹⁹Hamidi, *Metodologi Penelitian Kualitatif Analisis Data* (Jakarta:Rajawali Pers, 2011), h. 80.

²⁰Soerjono Soekanto, *Pengantar Penelitian Hukum* (Jakarta: UI-Press, 1986), h.250.

²¹Lexy. J.Moleong, *Metodologi Penelitian Kualitatif*, ed Djun Surjaman, h. 326.

lain.²² Dalam hal ini, peneliti memanfaatkan penggunaan sumber, yaitu membandingkan hasil pengamatan mengenai kriteria visibilitas *hilāl* yang diamati pada lokasi makassar. Dengan demikian, peneliti dapat mengetahui bentuk fenomena *hilāl* pada awal bulan kamariyah dengan membandingkan dokumen-dokumen yang sama diamati pada beberapa tahun yang relevan. Selain itu, peneliti juga menggunakan sumber-sumber lain seperti buku, jurnal, atau penelitian yang relevan membahas tentang penggunaan konsep visibilitas *hilāl* dalam penentuan awal bulan kamariyah. Triangulasi yang peneliti lakukan yakni dengan mendatangi beberapa instansi yang mempunyai tugas dan fungsi pokok yakni melakukan pengamatan awal bulan kamariyah.



²²Lexy. J.Moleong, *Metodologi Penelitian Kualitatif*, ed Djun Surjaman, h. 330.

BAB IV
KRITERIA VISIBILITAS HILAL DALAM PENENTUAN
AWAL BULAN KAMARIYAH DI MAKASSAR SULAWESI SELATAN

A. *Gambaran Umum Lokasi Penelitian*

Sulawesi Selatan, secara geografis memiliki posisi yang sangat strategis, karena terletak di tengah-tengah Kepulauan Indonesia. Sulawesi Selatan terletak antara $0^{\circ}12'$ - $8^{\circ}LS$ dan $116^{\circ}48'$ - $122^{\circ}36'BT$. Batas-batas wilayah Provinsi Sulawesi Selatan adalah sebagai berikut: sebelah Barat berbatasan dengan Provinsi Sulawesi Barat dan Selat Makassar, sebelah Utara berbatasan dengan Provinsi Sulawesi Tengah dan Sulawesi Barat, sebelah Timur berbatasan dengan Teluk Bone dan Provinsi Sulawesi Tenggara, dan sebelah Selatan dengan Laut Flores. Luas wilayah Provinsi Sulawesi Selatan adalah 45.764,53 km².

Wilayah Sulawesi Selatan, Kabupaten Luwu Utara merupakan Kabupaten yang memiliki luas wilayah terbesar yakni sekitar 7.502,68 km² atau 16,40 persen dari luas wilayah Sulawesi Selatan, sementara itu Kabupaten/Kota dengan luas wilayah terkecil adalah Kota Parepare dengan luas sekitar 99,33 km² atau kurang lebih 0,22 persen dari seluruh wilayah Sulawesi Selatan. Diantara Kabupaten/Kota tersebut, Kabupaten Toraja Utara merupakan daerah otonom baru di daerah ini, yang merupakan pemekaran dari Kabupaten Tana Toraja. Kabupaten ini memiliki luas wilayah kurang lebih 1.151,47 km² atau 2,52 persen dari luas wilayah Sulawesi Selatan.

Makassar merupakan posisi strategis karena berada dipersimpangan jalur lalu lintas dari arah selatan dan utara dalam provinsi Sulawesi Selatan, dari wilayah kawasan barat ke wilayah kawasan timur Indonesia dan wilayah utara ke wilayah selatan Indonesia. Dengan kata lain, wilayah Makassar berada pada titik

koordinat 119 derajat bujur timur dan 5,8 derajat lintang selatan¹ dengan ketinggian yang bervariasi antara 1-25 meter dari permukaan laut. Makassar merupakan daerah pantai yang datar dengan kemiringan 0-5 derajat ke arah barat, dengan luas secara keseluruhan Makassar adalah 175,77 km² daratan ditambah 11 pulau di selat Makassar dengan luas perairan kurang lebih 100 km². Kota Makassar sendiri berdekatan dengan sejumlah kabupaten yakni sebelah utara Pangkep, sebelah timur dengan Kabupaten Maros, sebelah selatan dengan Kabupaten Gowa, dan sebelah barat dengan selat Makassar. Secara rinci luas wilayah dan persentasenya, serta letak geografis (bujur dan lintang) daerah Sulawesi Selatan dapat dilihat pada tabel 1 berikut :

No	Kabupaten/ Kota	Luas (km ²)	Persen	Bujur	Lintang
1	Luwu utara	7.502,68	16,40	120° 19.66' BT	2° 33.20' LS
2	Luwu timur	7.001,61	15,30	121° 5.12' BT	2° 38.32' LS
3	Bone	4.559,00	9,96	120° 00' BT	4° 30.00' LS
4	Luwu	2.918,65	6,38	120° 22.03' BT	3° 23.54' LS
5	Wajo	2.516,20	5,50	120° 1.88' BT	4° 8.41' LS
6	Tana toraja	2.054,30	4,49	119° 51.16' BT	3° 6.40' LS
7	Pinrang	1.961,77	4,29	119° 39.06' BT	3° 49.61' LS
8	Gowa	1.883,32	4,12	119° 40' BT	5° .35' LS
9	Sidrap	1.883,25	4,12	119° 47.18' BT	3° 55.28' LS
10	Enrekang	1.786,01	3,90	119° 46.41' BT	3° 33.77' LS
11	Maros	1.619,12	3,54	119° 34.42' BT	5° 0.39' LS
12	Soppeng	1.359,44	2,97	119° 53.18' BT	4° 20.99' LS

¹Ali Parman, *Penuntun Praktikum Falak* (Makassar: Berkah Utami, 2010), h. 22.

13	Barru	1.174,71	2,57	119° 37.17' BT	4° 24.42' LS
14	Bulukumba	1.154,67	2,52	120° 11.58' BT	5° 33.21' LS
15	Toraja utara	1.151,47	2,52	119° 53.92' BT	2° 58.11' LS
16	Pangkep	1.112,29	2,43	119° 32.71' BT	4° 50.23' LS
17	Selayar	930,50	1,97	120° 27.60' BT	6° 7.06' LS
18	Jeneponto	930,35	1,97	119° 43' BT	5° 41' LS
19	Sinjai	819,96	1,79	120° 08' BT	5° 05' LS
20	Takalar	566,51	1,24	119° 25' BT	5° 30' LS
21	Bantaeng	395,83	0,87	119° 56,76' BT	5°32 .75' LS
22	Palopo	245,52	0,54	119° 11,52' BT	5° 32.75' LS
23	Makassar	175,77	0,38	119° 25.18' BT	5° 7.83' LS
24	Pare-pare	99,33	022	119° 38.18' BT	4° 0.58' LS

Sumber: Bappeda Pro. Sulawesi Selatan TA. 2014. Letak Geografis dalam Buku Ilmu Falak.

1. Garis Bujur

Merupakan garis maya yang ditarik dari kutub utara hingga ke kutub selatan atau sebaliknya. Dengan pengetahuan seperti ini berarti derajat antar garis bujur semakin melebar di daerah khatulistiwa dan makin menyempit di daerah kutub. Jika pada garis lintang, daerah yang dilalui garis khatulistiwa (equator) dianggap sebagai nol derajat, untuk garis bujur, tempat yang dianggap sebagai nol derajat adalah garis dari kutub utara ke kutub selatan yang tepat melintas kota Greenwich di Inggris. Jadi, garis bujur yang berada di sebelah barat Greenwich disebut bujur barat dan garis yang berada di sebelah timur disebut bujur timur. Jarak antara kedua garis bujur itu dari Greenwich hingga pada batas 180° (seratus delapan puluh derajat). Pada jarak itu, bujur barat dan bujur timur kembali bertemu. Garis bujur inilah yang perkembangannya dijadikan sebagai

patokan dalam menentukan waktu di berbagai belahan dunia.² Sama seperti garis lintang, jarak antara garis bujur juga disebutkan dalam satuan derajat. Penulisiannya pada koordinat juga sama seperti penulisan untuk garis lintang. Yang membedakan hanyalah symbol huruf dibelakangnya. Misalnya huruf B untuk Bujur Barat dan huruf T untuk Bujur Timur. Pada peta internasional, huruf E (*East*) untuk Bujur Timur dan untuk Bujur Barat dengan huruf W (*West*).³

2. Garis Lintang

Merupakan garis maya yang melingkari bumi ditarik dari arah barat ke timur atau sebaliknya, sejajar dengan equator (garis khatulistiwa). Garis lintang terus melingkari bumi, dari equator hingga ke bagian kutub utara dan kutub selatan bumi. Menurut penamaannya, kelompok garis yang berada di sebelah utara equator disebut Lintang Utara (LU). Jarak antar garis dihitung dalam satuan derajat. Garis lintang yang tepat berada pada garis khatulistiwa disebut sebagai 0° (nol derajat). Makin ke utara atau ke selatan, angka derajatnya semakin besar hingga pada angka 90° (Sembilan puluh derajat) pada ujung kutub utara atau kutub selatan.⁴ Satuan derajat bisa juga disebut jam sehingga setiap derajat terbagi menjadi 60 menit (diberi simbol) dan setiap menit terbagi lagi menjadi 60 detik (diberi simbol). Jika misalnya garis lintang suatu tempat tertulis seperti ini: $57^\circ 27' 14''$ S, maka dibaca 57 derajat 27 menit 14 detik Lintang Selatan. Pada sistem pemetaan internasional huruf U sebagai Lintang Utara diganti dengan huruf N (*North*), sedangkan Lintang Selatan tetap menggunakan huruf S karena selatan dalam bahasa Inggris (*South*) juga berawal S.⁵

²www.wikipedia.com, *Bujur dan Lintang*. Diakses tanggal 2 Juni 2017.

³www.wikipedia.com, *Bujur dan Lintang*. Diakses tanggal 2 Juni 2017.

⁴Abbas Fadil, Alimuddin, *Ilmu Falak: Dasar-Dasar Ilmu Falak, Masalah Arah Kiblat, Waktu Salat dan Petunjuk Praktikum* (Cet. I; Makassar: Alauddin University Press, 2012), h. 78.

⁵Muhyiddin Kazin, *Ilmu Falak dalam Teori dan Praktek*, h. 42.

Garis lintang menandakan perbedaan zona iklim di dunia. Daerah diantara garis khatulistiwa yang diapit oleh CANCER dan garis CAPRICORN (antara $23,27^{\circ}$ LU - $23,27^{\circ}$ LS) disebut daerah tropis, karena di sanalah sepanjang waktu matahari bersinar pada siang hari, di daerah ini hanya dikenal 2 musim yaitu musim panas dan penghujan. Sementara daerah $23,27^{\circ}$ LU dan $66,33^{\circ}$ LS serta antara $23,27^{\circ}$ LS dan $66,33^{\circ}$ LS disebut daerah sub-tropis, daerah ini dapat terjadi 4 musim yaitu panas, musim gugur, musim dingin, dan musim semi. Sementara di daerah kutub utara dan kutub selatan (90° LU dan 90° LS) dapat terjadi masa dimana dalam satu hari tidak muncul matahari, atau sebaliknya dalam satu hari matahari selalu bersinar (dikenal dengan istilah matahari tengah malam).⁶

Kondisi Cuaca Sulawesi Selatan

Berdasarkan pengelompokan pola distribusi cuaca rata-rata bulanan di seluruh wilayah Indonesia, maka secara klimatologis wilayah Indonesia terdiri atas :

- a. Daerah-daerah yang mempunyai batas yang jelas secara klimatologis antara periode musim hujan dan periode musim kemarau, yang selanjutnya disebut daerah ZonaMusim (ZOM).
- b. Daerah-daerah yang tidak mempunyai batas yang jelas secara klimatologis antara periode musim hujan dan periode musim kemarau, yang selanjutnya disebut daerah Non ZonaMusim (Non ZOM).⁷

Berdasarkan hasil pengolahan dan analisis data periode 30 tahun (tahun 1981 – 2010), wilayah Indonesia terdiri atas 342 Zona Musim (ZOM), yaitu Sumatera 54 ZOM, Jawa 150 ZOM, Bali 15 ZOM, Nusa Tenggara Barat 21

⁶www.wikipedia.com, *Bujur dan Lintang*. Diakses tanggal 2 Juni 2017.

⁷Soerjadi Wirdjohamidjojo dan Yunus Swarinoto, *Iklim Kawasan Indonesia* (BMKG: Jakarta, 2010), h. 108.

ZOM, Nusa Tenggara Timur 23 ZOM, Kalimantan 22 ZOM, Sulawesi 42 ZOM, Kepulauan Maluku 9 ZOM dan Papua 6 ZOM. Dari 342 Zona Musim, sebanyak 10 ZOM memiliki pola hujan monsunial tipe 2, dimana saat daerah dengan pola hujan monsunial tipe 1 mengalami musim hujan, di 10 ZOM tersebut mengalami musim kemarau, dan demikian sebaliknya. Kesepuluh ZOM tersebut meliputi 8 ZOM di Sulawesi dan 2 ZOM di Maluku.⁸

Berdasarkan pengamatan pada tiga Stasiun Klimatologi (Maros, Hasanuddin dan Maritim Paotere) bahwa selama tahun 2013 rata-rata suhu udara 27.3°C di kota Makassar dan sekitarnya tidak menunjukkan perbedaan yang nyata. Suhu udara maksimum di Stasiun Klimatologi Hasanuddin 32.6°C. Sehingga secara umum provinsi Sulawesi Selatan dipengaruhi oleh iklim tropis basah dengan rata-rata curah hujan 289 mm per tahun. Rata-rata suhu udara di Provinsi Sulawesi Selatan adalah 26,8°C dan kelembaban udara adalah 81,9%.⁹

Kondisi Gelombang Pantai Makassar, Sulawesi Selatan.

Pengukuran gelombang dilakukan sebanyak 1 kali dengan menggunakan tide staff. Pengukuran gelombang yang dilakukan meliputi puncak gelombang, lembah gelombang, tinggi gelombang, periode gelombang, dan arah datang gelombang. Pengukuran gelombang dapat dilihat pada Tabel 3.

Puncak Gelombang	Lembah Gelombang	Tinggi Gelombang	Periode Gelombang	Arah Datang Gelombang
2.50 m	1.25 m	0.21	3 detik	310 Derajat

Tabel 2: Pengukuran Gelombang di Pantai Makassar.

Menurut Romimohtarto dan Juwana gelombang laut yang timbul diakibatkan oleh angin diatas permukaan laut dan bisa juga oleh tekanan

⁸Soerjadi Wirdjohamidjojo dan Yunus Swarinoto, *Iklim Kawasan Indonesia*, h. 120.

⁹Bappeda Prov. Sul-Sel, *Laporan Akuntabilitas Kinerja Instansi Pemerintah* (Makassar: LAKIP Prov Sul-Sel, 2013), h. 1-2.

tangensial pada partikel air.¹⁰ Menurut Dahuri dalam Siswanto, gelombang dipermukaan laut umumnya terbentuk karena adanya proses aliran energi dari angin ke permukaan laut atau pada saat tertentu yang disebabkan oleh gempa di dasar laut. Gelombang dapat merambat ke segala arah membawa energi, kemudian dilepaskan ke pantai dalam bentuk hampasan ombak.¹¹

Berdasarkan hasil pengukuran yang dilakukan oleh BMKG, gelombang perairan di perairan Pantai Makassar mempunyai kisaran tinggi gelombang yang relative moderat, sebesar 1.25-2.50 m. Jika gelombang yang relative kecil sebesar 0.5-1.25 m, mengakibatkan sedimen¹² yang ada di perairan akan dipindahkan oleh tenaga gelombang dengan rentang jarak yang tidak terlalu panjang yakni sudut gelombang sebesar 305° mempengaruhi pola arus sepanjang pantai yang memungkinkan sedimen berpindah sepanjang pantai dan akan terendapkan pada daerah dimana kecepatan arusnya tidak memungkinkan lagi untuk memindahkan sedimen.

Jika kondisi ketinggian gelombang di pinggir pantai pada kondisi demikian maka memungkinkan ketinggian hilal pada 0-0.5 derajat akan sulit untuk diamati/terlihat. Hal ini terbukti secara empiric hilal tidak pernah teramati pada ketinggian tersebut, terlebih lagi pada daerah Makassar Sulawesi Selatan.

Wilayat al-Hukmi: Pemberlakuan Hasil Rukyat

Jarak yang membentang antara ujung barat sampai ujung timur Indonesia adalah 5200 km. Jika dalam jarak 133 km ada satu *maṭla'*, maka di Indonesia

¹⁰Kasijan Romomohtarto dan Sri Juana, *Biologi Laut* (Jakarta: P3O LIPI, 1999), h. 67.

¹¹Aries Dwi Siswanto, *Kajian Sebaran Substrat Sedimen Permukaan Dasar di Perairan Pantai Kabupaten Bangkalan*, Skripsi (Jurusan Ilmu Kelautan, Fakultas pertanian, Universitas Trunojoyo, 2011), h. 34.

¹²Suatu proses pengendapan material yang ditransport oleh media air, angin, es atau gletser di suatu cekungan. Delta yang terdapat di mulut-mulut sungai adalah hasil dan proses pengendapan materi-materi yang diangkut oleh air sungai, sedangkan bukit pasir yang terdapat di gurun dan di tepi pantai adalah pengendapan dari material-material yang diangkut oleh angin. www.wikipedia.org/wiki/sedimentasi. diakses tanggal 23 agustus 2017.

akan ada sekitar 39 *maṭla'*. Maka menurut K.H. Sahal Mahfudz, konsep *maṭla'* yang digunakan yakni *wilayat al-hukmi*, yaitu satu rukyat berlaku untuk Negara nasional yang ada sekarang.¹³

Jika sistem pergerakan bumi, bulan dan matahari menghendaki berubah-ubahnya keadaan terbit *hilāl* setiap bulan, baik waktu, posisi maupun ketinggiannya. Akibatnya belahan bumi yang pertama kali mengalami terbit *hilāl* senantiasa berganti setiap bulan. Persoalannya adalah seberapa jauh peristiwa terbit hilal yang dialami belahan bumi tertentu mengikat belahan bumi lainnya di dalam mengawali atau mengakhiri puasa Ramadan ?.¹⁴ Dalam perspektif fikih zona pemberlakuan hasil rukyat yakni: jarak dua tempat tersebut adalah 16 *farsakh* atau sama dengan 88.704 km. (1 *farsakh* setara dengan 5.544 km); Perbedaan iklim, klasifikasi iklim berdasarkan letak astronomis. Letak astronomis suatu Negara adalah posisi letak yang berdasarkan garis lintang dan garis bujur; Perbedaan *maṭla' hilāl*, dalam hal ini para fuqaha yang berpendapat bahwa ukuran jauh jarak tersebut didasarkan pada perbedaan *maṭla'*; dan *Wilayat al-hukmi*, yaitu satu rukyat berlaku untuk sebuah Negara yang ada seperti sekarang ini. Sedangkan secara astronomis masuknya bulan baru untuk kawasan yang berada di sebelah timur kawasan rukyat menurut ilmu hisab bahwa semakin tinggi *irtifa'* (ketinggian) *hilāl*, maka semakin jauh pula batas *maṭla'* kearah timur dari markab rukyat (pusat observasi) *hilāl*.

Seperti pada kasus penentuan 1 Ramadan 1438 H menunjukkan *hilāl* tidak nampak di Makassar namun nampak di Manado, begitu juga pada 1 Syawal 1438 H, *hilāl* tidak nampak di Makassar, namun Nampak di Kupang dan Kudus. Berdasarkan peta ketinggian *hilāl* menunjukkan bahwa untuk pemberlakuan hasil

¹³Abdurrahman al-Baghdāfi, *Ummatku Saatnya Bersatu Kembali: Telaah Kritis Awal dan Akhir Ramadan* (Jakarta: Insan Citra Media Utama, 2007), h. 101.

¹⁴Abd. Salam Nawawi, *Rukyat Hisab di Kalangan NU dan Muhammadiyah*, h. 104.

rukyat berdasarkan *wilayah al-Hukmi* maka awal Ramadan dan Syawal dapat ditentukan pada saat itu meskipun *hilāl* yang tidak terlihat secara fisik karena terhalang awan tebal menunjukkan ketinggian yang memenuhi semua kriteria.

Secara *ḥisāb*, gambar diatas menunjukkan ketinggian *hilāl* di Indonesia saat matahari terbenam pada 26 Mei 2017 berkisar antara $6,81^\circ$ di Jayapura, Papua sampai dengan $8,36^\circ$ di Tua Pejat, Sumatera Barat. Sedangkan, ketinggian Hilal di Indonesia saat matahari terbenam pada 24 Juni 2017 berkisar antara $2,14^\circ$ di Jayapura, Papua sampai dengan $3,65^\circ$ di Tua Pejat, Sumatera Barat. Hal ini menunjukkan bahwa pada saat matahari terbenam, posisi *hilāl* berada diatas horizon sebesar $2,14^\circ$ untuk lokasi di Jayapura, Papua. Sementara untuk lokasi Tua Pejat, Sumatera Barat nilainya adalah $3,65^\circ$. Adapun untuk kota-kota lainnya di Indonesia. *Hilāl* juga masih berada diatas horizon pada saat matahari terbenam, dengan tinggi diantara kedua nilai tinggi tersebut.



Gambar 3. Peta ketinggian Hilal tanggal 26 Mei 2017 untuk pengamat di Indonesia



Gambar 2. Peta ketinggian Hilal tanggal 24 Juni 2017 untuk pengamat di Indonesia



Citra *hilal* 1 ramadan 1438 H di manado pada ketinggian 7°

B. *Metode Penentuan Awal Bulan Kamariyah di Makassar, Sulawesi Selatan.*

Sebagaimana telah dijelaskan sebelumnya mengenai metode atau sistem penentuan awal bulan kamariyah yakni dengan menggunakan metode hisab dan rukyat. Hisab digunakan sebagai pedoman teknis yang muatan di dalamnya

meliputi posisi bulan, matahari dan bumi, hal ini diperlukan agar proses rukyatul *hilāl* menjadi lebih mudah dan meyakinkan.

Namun, dalam praktek rukyatul *hilāl* di lapangan sering sekali mengalami kesulitan dalam melihat *hilāl* dikarenakan ketika matahari terbenam atau sesaat itu, langit di sebelah barat berwarna kuning kemerah-merahan, sehingga antara cahaya *hilāl* yang putih kekuning-kuningan dengan warna langit yang melatar belakang tidak begitu kontras. Bagi mata orang awam yang belum terlatih melakukan rukyat akan menemui kesulitan menemukan *hilāl* yang dimaksud.¹⁵ Terlihatnya *hilāl* merupakan satu masalah yang agak sulit, karena ia melibatkan perhitungan orbit-orbit, altitude, azimuth bulan dan matahari. Selain itu keadaan atmosfer, keadaan cuaca dan kemampuan pengamat juga mempengaruhi penampakan *hilāl*.¹⁶ Selain itu penampakan *hilāl* juga bergantung parameter iluminasi bulan (jumlah cahaya yang jatuh disebuah permukaan perunit area dari sumber cahaya) dan parameter kegelapan langit (meredupnya cahaya senja di langit latar belakang sebagai akibat kian turunnya matahari di bawah horizon pasca terbenam). Rasio antara iluminasi bulan dengan kegelapan langit dinamakan kontras *hilāl*.¹⁷ Untuk memperjelas penggunaan kedua metode tersebut, peneliti mengambil sampel hisab hakiki dan rukyat dengan lokasi Makassar mall GTC dalam menentukan awal bulan kamariyah 1 Ramadan 1438 H di Makassar, Sulawesi Selatan.

¹⁵Muhyiddin Khazin, *Ilmu Falak dalam Teori dan Praktek*, h. 173.

¹⁶Joko Satria A dkk. *Pensabitan Hilal Menerusi Teknik Pengimejan: Kumpulan Paper Dimensi Penyelidikan Astronomi Islam* (Kuala Lumpur: University Malaya, 2013), h. 103.

¹⁷RE. Hoffman, *Rational Design of Lunar Visibility Criteria*. The Observaory. Vol. 125, 2005, h. 156.

1. Metode Hisab

Perhitungan awal bulan kamariyah memerlukan data-data astronomis yang berkaitan dengan data matahari dan bulan. Data untuk melakukan perhitungan/*hisāb* awal bulan meliputi: data lintang, data bujur tempat, bujur daerah deklinasi matahari dan bulan, perata waktu, tinggi markaz, dan data ijtimak. Dengan data-data tersebut digunakan untuk menghitung dan mengetahui posisi matahari, sudut waktu matahari, waktu terbenam matahari dan bulan hingga posisi/tinggi bulan (*hilāl*). Adapun penerapan data-data astronomis dapat dilihat pada contoh perhitungan awal bulan Hijriyah di Makassar:

Menghitung tanggal 1 Ramadhan 1438 H di Makassar: Ijtimak akhir syaban 1438 H/ tanggal 26 Mei 2017 adalah pukul 17.10. WITA.

1. Data Tempat

- | | |
|-------------------|-------------|
| a. Lintang Tempat | = 5°08' S |
| b. Bujur Tempat | = 119°27' T |
| c. Bujur Daerah | = 120° WITA |
| d. Tinggi Markaz | = +/- 30 m |

2. Data Astronomis

- | | |
|--------------------------|--------------|
| a. Deklinasi Matahari | = 21°11'21'' |
| b. Perata Waktu(e) | = -0j 2m 56d |
| c. Matahari Terbenam (h) | = -1° |

3. Sudut waktu matahari pada saat matahari terbenam

Rumus: $\cos t = -\tan p \cdot \tan d + \sin h : \cos p : \cos d$

$$\cos t = -\tan -5^{\circ}08' \cdot \tan 21^{\circ}11'21'' + \sin -1^{\circ} : \cos -5^{\circ}08' : \cos d 21^{\circ}11'21''$$

$$= 0,016031538$$

$$t = 89^{\circ}04'53,12''$$

4. Matahari terbenam

a. Sudut matahari

$$= 89^{\circ}04'53,12'' : 15$$

$$= 5j 56m 19,54d$$

b. Kulminasi atas matahari

$$12j - e = 12j - (-0j 2m 56d)$$

$$= \underline{12j 02m 26d} +$$

$$17j 58m 32,08d$$

c. Penyesuaian dengan Wita

$$120^{\circ} - 119^{\circ}27' = 0^{\circ}33'0'' : 15 \text{ (dijadikan jam)}$$

$$= -0j 02m 24d$$

$$17j 56m 21,54d$$

WITA

d. Selisih jam GMT dengan WITA

$$8j \underline{\quad} -$$

$$09j 56m 21,54d \text{ GMT}$$

5. Asesesion Rekta matahari dan bulan

a. Assesion Rekta matahari

a). Pkl 10 GMT

$$= 63^{\circ}22'57''$$

b). Interpolasi

$$\text{Pkl. 10} = 63^{\circ}25'59''$$

$$\text{Pkl 11} = \underline{63^{\circ}22'57''} -$$

$$0^{\circ}03'02'' \times 0^{\circ}56'21,54'' = \underline{0^{\circ}02'50,96''} +$$

c). AR. Matahari Pukul 09.56.21,54

$$= 63^{\circ}25'47,96''$$

b. Assesion Rekta Bulan

a). Pkl 10.GMT

$$= 72^{\circ}26'23''$$

b). Interpolasi

$$\text{Pkl.11} = 73^{\circ}06'00''$$

$$\text{Pkl 10} = \underline{72^{\circ}26'23''} -$$

$$0^{\circ}39'37'' \times 0^{\circ}56'21,54''$$

$$= \underline{0^{\circ}37'12,76''} +$$

$$\text{c). AR. Bulan pukul } 09.56.21,54. = 73^{\circ}03'35,76''$$

6. Sudut waktu (t) dan deklinasi bulan

$$\text{a. } t \text{ bulan} = \text{AR. Mat-AR bln} - t \text{ mat}$$

$$= 63^{\circ}25'47,96'' - 73^{\circ}03'35,76'' + 89^{\circ}04'53,12''$$

$$t = 79^{\circ}27'.05.32''$$

b. deklinasi bulan

$$\text{a). Pkl 10 GMT} = 17^{\circ}35'05''$$

b). Interpolasi

$$\text{Pkl 11} = 17^{\circ}40'29''$$

$$\text{Pkl 10} = \underline{17^{\circ}35'05''} -$$

$$-0^{\circ}05'24'' \times 0^{\circ}56'21,54''$$

$$= \underline{-0^{\circ}05'04,34''} +$$

$$\text{c). deklinasi bulan pada pukul } 09.56.21,54.$$

$$= 17^{\circ}40'09,34''$$

7. Tinggi nyata/ hakiki hilāl

$$\text{Rumus: } \sin h = \sin p \cdot \sin d + \cos p \cdot \cos d \cdot \cos t$$

$$\sin h = \sin -5^{\circ}8' \times \sin 17^{\circ}40'09,34'' + \cos -5^{\circ}8' \times \cos 17^{\circ}40'09,34'' \times \cos$$

$$79^{\circ}27'.05.32''$$

$$= 0,146574951$$

$$h = 8^{\circ}25'42,57''$$

8. Koreksi Koreksi/ Tinggi Lihat

$$\text{a. Paralaks } HP \times \cos h$$

$$1^{\circ}01'22'' \times \cos 8^{\circ}25'42,57'' = 1^{\circ}0'42,39'' -$$

$$-7^{\circ}24'0,18$$

$$\text{b. Semi diameter} = 0^{\circ}16'43,40'' +$$

$$7^{\circ}07'16,92''$$

$$\text{c. Kerendahan Ufuk} = 0^{\circ}09'36,04'' =$$

$$7^{\circ}16'55,18''$$

$$\text{d. Refraksi} = 0^{\circ}06'01'' +$$

$$7^{\circ}22'56,18''$$

9. Azimuth Matahari dan Bulan.

a. Azimuth matahari

$$\text{Cotan A} = -\sin -5^{\circ}8' ; \tan 89^{\circ}04'53,12'' + \cos -5^{\circ}8' \times \tan 21^{\circ}11'21'' ;$$

$$\frac{\sin 89^{\circ}04'53,12''}{}$$

$$= 0,387586318$$

$$A = 67^{\circ}11'44,17''$$

b. Azimuth Bulan

$$\text{Cotan A} = -\sin -5^{\circ}8' : \tan 79^{\circ}27'5,32'' + \cos -5^{\circ}8' \times \tan$$

$$\frac{17^{\circ}40'09,34''}{\sin 79^{\circ}27'5,32''}$$

$$= 0,339387393$$

$$A = 70^{\circ}09'37,6''$$

c. Posisi *Hilāl*

$$= 70^{\circ}09'37,6'' - 67^{\circ}11'44,17''$$

$$= 2^{\circ}57'53,43''$$

d. Lama *hilāl* di atas ufuk

$$= 7^{\circ}22'56,18'' : 15$$

$$= 0j 29m 31,76d$$

e. *Hilāl* terbenam

$$= \text{Pukul } 17.56.21.54 + 0.29.31,76$$

$$= \text{Pukul } 18.25.53,3 \text{ atau Pukul } 18.26.$$

Matahari terbenam di Makassar tanggal 26 Mei 2017/1 Ramadan 1438 terjadi pada pukul: 17.56.21.54 atau pukul 17.56 Tinggi *Hilāl* Hakiki $8^{\circ}25'42,57''$ sedangkan tinggi lihat *hilāl* $2^{\circ}57'43''$.

Dengan ketinggian *hilāl* dalam perhitungan tersebut maka 1 ramadan dilaksanakan bersamaan, karena telah memenuhi semua kriteria yang berkembang di Indonesia dan International.

2. Metode Rukyat

Rukyat merupakan observasi yaitu metode ilmiah yang akurat, hal tersebut terbukti dengan berkembangnya ilmu falak (astronomi) pada masa keemasan Islam, Hasil Observasi dapat dipertanggung jawabkan secara empiris, karena observasi merupakan metode yang digunakan untuk membuktikan suatu kebenaran era modern yang dirintis Galileo galilei. Meskipun rukyat memiliki kekurangan yaitu: *Hilāl* pada tanggal 1 sangat tipis sehingga sangat sulit dilihat oleh mata telanjang, apalagi tinggi *hilāl* kurang 2 derajat. Hal ini disebabkan karena kecerahan atau cahaya bulan fase pertama tidak sampai 1% dibanding cahaya bulan purnama, kendala cuaca, di udara terdapat banyak partikel yang dapat menghambat pandangan mata terhadap *hilāl*, seperti kabut, hujan, debu dan asap. Akibatnya gangguan ini berdampak terhadap pandangan pada *hilāl*, termasuk mengurangi cahaya, mengaburkan citra dan menghamburkan cahaya *hilāl*, Kualitas perukyat, metode rukyat memiliki potensi terjadinya kekeliruan subjektif yang lebih besar dibandingkan dengan *hisāb*. Kesalahan pengamatan bisa berupa objek latar di depan bumi (awan, lampu di kejauhan, pesawat terbang di kejauhan yang bergerak perlahan kebawah atau planet lain yang berdekatan dengan *hilāl*, Jika menggunakan istikmal mungkin saja bulan sudah ada, artinya

jika memenuhi perintah teks hadis, yaitu misalnya tidak berhasil melihat hilāl maka hendaknya menyempurnakan bulan syakban menjadi 30 hari.¹⁸

Dalam menggunakan metode rukyat dalam menentukan awal bulan kamariyah dilakukan pada saat menjelang terbenamnya matahari, dan dewasa ini dilakukan dengan menggunakan peralatan canggih seperti teleskop yang dilengkapi *CCD Imaging*. Untuk melakukan pengamatan hilāl, maka kiranya diperlukan persiapan-persiapan yang matang baik mengenai mental psikologis para perukyat maupun peralatan dan perlengkapan yang memadai. Idealnya persiapan pengamatan *hilāl*. Sementara itu, pelaksanaan rukyat pada penentuan awal bulan kamariyah di lokasi Makassar, Sulawesi Selatan dilaksanakan dengan mekanisme sebagai berikut:

a. Pemembentukan Tim Pelaksana Rukyat

Pelaksanaan rukyatul *hilāl* menjadi terkoordinasi, tim ini sebaiknya melibatkan unsur-unsur lembaga yang terkait misalnya: Kementerian Agama (sbegai coordinator), Pengadilan Agama, BMKG (Badan Meteorologi, Klimatologi dan Geofisika) Wilayah IV Makassar dan Stasiun Geofisika Gowa, Organisasi Masyarakat seperti: Nahdatul Ulama, Muhammadiyah, Wahdah Islamiyah dan RHI), ahli hisab/cendekiawan, orang yang memiliki keterampilan rukyat dan lain-lain.

Selain itu tim rukyat dapat juga dibentuk dari suatu organisasi masyarakat dengan koordinasi unsur-unsur terkait, juga turut hadir dalam pelaksanaan rukyatul *hilāl* pada saat itu adalah mahasiswa dan masyarakat umum.¹⁹ Lebih lanjut, tim rukyat ini hendaknya terlebih dahulu menentukan tempat atau lokasi untuk pelaksanaan rukyat dengan memilih tempat yang bebas

¹⁸Susiknan Azhari, *Ilmu Falak Perjumpaan Khazanah Islam dan Sains Modern*, h. 129-132.

¹⁹Rahman Subha, *Observasi*, tanggal 26 Mei 2017.

pandangan mata ke ufuk barat dan rata, merencanakan teknis pelaksanaan rukyat dan pembagian tugas tim, serta mempersiapkan segala sesuatunya yang dianggap perlu.

b. Persiapan Alat-Alat untuk Merukyat

Pengamatan yang dilakukan di lokasi mall GTC Makassar yang dihadiri oleh beberapa instansi pemerintah dan organisasi masyarakat maupun cendekiawan menggunakan alat yang sama yakni teleskop dengan tipe yang berbeda-beda. Dalam pengamatan *hilāl* alat yang dapat digunakan seperti gawang lokasi, binokuler, *Ruby al-Mujayyab*, *Theodolite*, Teleskop dan Tongkat Istiwa. Selain alat-alat di atas, untuk melengkapi dan mendukung pelaksanaan rukyat bisa digunakan altimeter, busur derajat, GPS (IGlobal Position System), jam digital, jam *istiwa* jam surya, kalkulator, kompas, computer, *watepass*, benang, paku, dan meteran untuk membuat benang *azimuth* dan lain-lain agar memudahkan pelaksanaan rukyat.

Namun alat yang digunakan modern ini yang terlihat di lapangan kebanyakan menggunakan teleskop, dengan tipe yang berbeda. Maka tentunya penampakan *hilāl* juga akan berbeda perolehannya, apalagi jika kondisi cuaca yang tidak mendukung seperti contoh kasus pada penentuan awal bulan kamariyah/Ramadan dan syawal. Adapun tipe yang digunakan BMKG dengan koordinasi dengan Kementerian Agama adalah teleskop Vixen tipe ED 80 SF menggunakan detector Vixen tipe NPL yakni Afocal dengan eyepiece 60 mm dengan kamera Canon EOS 60 D dengan dilengkapi layar streaming yang terhubung dengan seluruh BMKG di Indonesia.

Beberapa pengamatan yang dilakukan BMKG wilayah IV Makassar masih menggunakan teropong celestron, dengan menggunakan binokuler yang

dilengkapi dengan pemasangan tripod dan leveling, jauh lebih canggih dengan yang digunakan oleh station geofisika gowa.



Persiapan Alat untuk melakukan rukyatul hilāl oleh BMKG

c. Penentuan Lokasi

Sehubungan dengan objek pengamatan berada di sekitar ufuk maka penentuan lokasi yang strategis sangatlah penting. Olehnya hal pertama yang harus dilakukan untuk menghindari pengahalang dalam melakukan pengamatan *hilāl* adalah mencari letak/lokasi pengamatan yang tinggi sekitar pantai. Pengamatan dilakukan di puncak-puncak gedung yang tinggi, menara atau uncak bukit. Di tempat rendah di atas bumi langsung bisa dilakukan di tepi-tepi pantai yang terbuka sampai ufuk barat kelihatan. Daerah pandangan yang harus terbuka sepanjang ufuk adalah sampai mencapai $28,5^\circ$ ke utara maupun ke selatan dari arah barat, karena bulan berpindah-pindah letaknya sepanjang daerah itu di antara kedua belahan langit. Matahari berpindah-pindah hanya sampai sejauh $23,5^\circ$ ke utara dan ke selatan dari ekuator langit. Menggunakan lokasi ufuk bulan laut akan timbul permasalahan mengenai bagaimana menghitung ketinggian,, kerendahan ufuk untuk koreksi *hilāl* dari tinggi hakiki ke tinggi *hilāl mar'i*.

padahal tidaklah mudah mencari lokasi rukyat berupa ufuk bukan laut, tetapi yang ideal yaitu yang ufuk tempat matahari dan bulan tenggelam bebas dari hambatan baik berupa asap maupun gunung ataupun pepohonan maupun gedung (bangunan).

Adapun lokasi yang digunakan dalam merukyat *hilāl* di Makassar yakni pantai dengan jarak pandang yang ideal untuk melakukan rukyatul *hilāl*, gedung Rooftop Mall GTC, Kota Makasar, Provinsi Sulawesi Selatan dengan posisi Lintang: 5°8' 10.2'' LS, Bujur: 119°23'23.5''BT dengan tinggi tempat 100 meter di atas permukaan laut. Sementara itu sebelum melakukan rukyatul *hilāl*, pemeriksaan cuaca juga termasuk faktor penentu dalam pelaksanaan rukyat. Adapun cuaca pada sore hari pada pukul 05.00 WITA Makassar menunjukkan kondisi yang mendukung untuk melakukan rukyat, namun setelah tenggelamnya matahari dan waktunya timbulnya *hilāl*, kondisi cuaca menjadi awal tebal sehingga menutupi fisis *hilāl* yang tipis menyebabkan *hilāl* tidak teramati.



Kondisi Cuaca dan Awan Pada Saat Pengamatan 1 Ramadan 1438 H

Pernyataan kondisi cuaca dapat dilakukan dengan mengkategorikannya seperti cuaca tingkat 1 yang berarti apabila kondisi di horizon bersih dari awan, birunya langit dapat terlihat jernih sampai ke horizon, kondisi ini dapat dilakukan pengamatan. Cuaca tingkat 2 yakni apabila pada horizon itu terdapat awan tipis yang tidak merata, dan langit di atas horizon terlihat keputih-putihan atau kemerah-merahan, kondisi cuaca ini memungkinkan melihat *hilāl* namun dengan beberapa langkah teknis tambahan seperti menfilter gambar citra *hilāl*. serta cuaca tingkat 3, yakni apabila pada horizon terdapat awan tipis yang merata di sepanjang horizon barat, atau terdapat awan yang tebal sehingga warna langit di horizon barat bukan biru lagi, kondisi cuaca seperti ini menyebabkan sulitnya bahkan mustahil melihat *hilāl* teramati meskipun berada pada ketinggian *hilāl* yang signifikan. Adapun secara teknis kegiatan rukyatul *hilāl* dapat dirumuskan sebagai berikut:

1. Menyiapkan Data *hilāl* dan Peta Rukyat, yakni melakukan perhitungan awal bulan untuk tempat pelaksanaan rukyat yang telah ditentukan tim. Dengan data *hilāl* lebih lanjut dapat dibuat peta rukyat, yakni posisi yang menggambarkan posisi *hilāl* dan matahari pada saat matahari terbenam.
2. Membuat peta proyeksi sesuai dengan rincian perhitungan. Diusahakan satu peta untuk satu perukyat;
3. Menentukan kedudukan perukyat (*syahid*) dan memasang alat-alat pembantu guna melokalisir (men-*ta'yin*-kan) jalur tenggelamnya *hilāl* untuk memudahkan pemantauan (ruk yat) sesuai dengan peta proyeksi rukyat. Pelaksanaan, setelah tim pelaksana rukyat tiba dilokasi yang telah direncanakan sekitar satu jam sebelum matahari terbenam,

kemudian yang segala dilakukan adalah melokalisir arah *hilāl* dengan gawang lokasi atau dapat pula dengan theodolit.²⁰

4. Perukyat terus mencari jalur tenggelamnya *hilāl* sesuai dengan waktu yang diperhitungkan;

5. Perukyat boleh menggunakan alat yang diyakinin bisa membantu memeperjelas pandangan (perukyat melihat atau tidak melihat *hilāl*).²¹

d. Laporan Hasil Rukyat

Adapun prosedur yang ditempuh dalam penyampaian laporan hasil pelaksanaan rukyatul *hilāl* adalah sebagai berikut:

1. Prosedural Struktural

Laporan bulanan dan tahunan yang disampaikan oleh Pengadilan Agama kepada Pengadilan Tinggi Agama dan kepala Ditbinbapera Islam, yang memuat kegiatan rukyat yang dilakukan oleh seluruh Pengadilan Agama yang ada di wilayah yurisdiksinya. Di samping memuat data kegiatan rukyat yang dilakukan, juga memuat kegiatan lain yang ada kaitanya dengan hisab-rukyaat, seperti musyawarah, kursus, kerjasama dengan instansi lain dan sebagainya.²²

2. Prosedural Non Struktural

Laporan yang langsung disampaikan ke pusat, baik oleh Lembaga Pengadilan Agama, Pengadilan Tinggi Agama atau petugas lainnya di luar laporan bulanan dan tahunan. Ada dua macam laporan dengan prosedur non struktural ini, yakni:

a) Laporan lisan untuk kepentingan penentuan awal bulan Ramadan, Syawal dan Dzulhijjah;

²⁰Alimuddin, *Ilmu Falak II*, h. 142-147.

²¹Direktotar Jenderal Pembinaan Kelembagaan Agama Islam, *Pedoman Teknik Rukyat* (Jakarta: Direktorat Pembinaan Badan Peradilan Agama Islam, 1994/1995), h. 18.

²²Direktotar Jenderal Pembinaan Kelembagaan Agama Islam, *Pedoman Teknik Rukyat*, h. 45.

b) Laporan tulisan untuk kepentingan teknis hisab-rukyat.²³

C. Analisis Kriteria Visibilitas Hilāl dalam Penentuan Awal Bulan Kamariyah di Makassar, Sulawesi Selatan.

1. Penampakan *Hilāl* pada Saat Rukyatul *Hilāl* di Makassar, Sulawesi Selatan.

Berdasarkan hasil hisab/perhitungan secara keseluruhan di Sulawesi Selatan yang berhasil dihimpun peneliti menunjukkan bahwa tinggi *hilāl* berada pada titik yang memungkinkan pelaksanaan puasa dan idul fitri secara bersamaan. Pada awal Ramadan berdasarkan hasil hisab menunjukkan ketinggian *hilāl* berada pada posisi hakiknya $7-8^\circ$ di atas ufuk dan awal Syawal sekitar $2-3^\circ$ di atas ufuk. Pengamatan yang dilakukan untuk bulan lainnya menunjukkan posisi *hilāl* yang signifikan yakni telah memenuhi semua kriteria visibilitas *hilāl*.

Sedangkan untuk pengamatan penampakan atau fisis *hilāl* khususnya untuk daerah Makassar yang menjadi titik pos rukyatul *hilāl* untuk 5 tahun sering tidak terlihat, karena disebabkan oleh beberapa faktor (akan dijelaskan pada paragraf selanjutnya) gangguan di lapangan saat merukyat. Di bawah ini merupakan data historis dan citra *hilāl* yang berhasil dirkeam oleh BMKG Wilayah IV Makassar dan Stasiun Geofisika Gowa.

a) Rukyat *hilāl* Awal Ramadan 1435 H di Atap gedung TEWS Kantor BMKG Wilayah IV Makassar pada hari Sabtu tanggal 28 Juni 2014.²⁴

LOKASI PENGAMATAN

1. Posisi Lokasi: Lintang	: $5^\circ 8' 8.28''$ LS
Bujur	: $119^\circ 23' 25.62''$
Tinggi	: ± 20 Meter di Atas Permukaan Laut

²³Direktotar Jenderal Pembinaan Kelembagaan Agama Islam, *Pedoman Teknik Rukyat*, h. 46.

²⁴BMKG, *Observasi* tanggal 28 Juni 2014

PERALATAN RUKYAT

1. Binokuler : Selestron
2. Detector : -
3. Pemasangan Detektor : -

KONDISI CUACA DI LOKASI RUKYAT

1. Temperatur : 29.8°C
2. Kelembapan : 72%
3. Tekanan : 08 km/jam
4. Kondisi di Horizon Barat : cerah berawan/3 oktaf.



Citra hilāl awal Ramadan 1435 H

- b) Rukyat *hilāl* Awal Ramadan 1436 H di halaman parker Lantai atas Mall GTC Makassar pada hari rabu tanggal 17 Juni 2015.²⁵

LOKASI PENGAMATAN

1. Posisi Lokasi: Lintang : 5°8' 8.28''LS

²⁵BMKG dan Stasiun Geofisika Gowa, *Observasi* tanggal 17 Juni 2015


Bujur : 119° 23' 25.62''
 Tinggi : ± 20 Meter di Atas Permukaan Laut

PERALATAN RUKYAT

1. Binokuler : Vixen Tipe ED 80 SF
2. Detector : Vixen Tipe NPL
3. Pemasangan Detektor : Afocal dengan Eyepiece 60 mm

KONDISI CUACA DI LOKASI RUKYAT

1. Temperatur : 28.6°C
2. Kelembapan : 78%
3. Tekanan : 1009.5 miibars
4. Kondisi di Horizon Barat : cerah berawan/3 oktaf.



Citra Hilal teramati di Makassar, 18 Juni 2015 pukul 18.19 WITA.

- c) Rukyat *hilāl* Awal Dzulhijjah 1436 H di halaman parkir Lantai atas Mall GTC Makassar pada hari senin tanggal 14 September 2015.²⁶

LOKASI PENGAMATAN

²⁶ BMKG dan Stasiun Geofisika Gowa, *Observasi* tanggal 14 September 2015

1. Posisi Lokasi: Lintang : 5°8' 8.28''LS
 Bujur : 119° 23' 25.62''
 Tinggi : ± 20 Meter di Atas Permukaan Laut

PERALATAN RUKYAT

1. Binokuler : Vixen Tipe ED 80 SF
 2. Detector : Vixen Tipe NPL
 3. Pemasangan Detektor : Afocal dengan Eyepiece 60 mm

KONDISI CUACA DI LOKASI RUKYAT

1. Temperatur : 31.2°C
 2. Kelembapan : 69%
 3. Tekanan : 1009.0 miibars
 4. Kondisi di Horizon Barat : cerah /2 oktaf.



Citra hilāl awal Dzulhijjah 1436 H

- d) Rukyat *hilāl* Awal Jumadil Ula 1437 H di halaman parkir Lantai atas Mall
 GTC Makassar pada hari senin tanggal 8 Februari 2016

LOKASI PENGAMATAN

1. Posisi Lokasi: Lintang : 5°8' 8.28''LS
Bujur : 119° 23' 25.62''
Tinggi : ± 20 Meter di Atas Permukaan Laut

PERALATAN RUKYAT

1. Binokuler : Vixen Tipe ED 80 SF
2. Detector : Vixen Tipe NPL
3. Pemasangan Detektor : Afocal dengan Eyepiece 60 mm

KONDISI CUACA DI LOKASI RUKYAT

1. Temperatur : 29.0°C
2. Kelembapan : 79%
3. Tekanan : 1009.0 miibars
4. Kondisi di Horizon Barat : cerah berawan/3 oktaf.



Citra hilāl Awal Jumadil Ula 1437 H

e) Rukyat *hilāl* Awal Rajab 1437 H di halaman parkir Lantai atas Mall GTC

Makassar pada hari Sabtu tanggal 8 April 2016.²⁷

LOKASI PENGAMATAN

- | | |
|---------------------------|-------------------------------------|
| 1. Posisi Lokasi: Lintang | : 5°8' 8.28''LS |
| Bujur | : 119° 23' 25.62'' |
| Tinggi | : ± 20 Meter di Atas Permukaan Laut |

PERALATAN RUKYAT

- | | |
|------------------------|--------------------------------|
| 1. Binokuler | : Vixen Tipe ED 80 SF |
| 2. Detector | : Vixen Tipe NPL |
| 3. Pemasangan Detektor | : Afocal dengan Eyepiece 60 mm |

KONDISI CUACA DI LOKASI RUKYAT

- | | |
|-----------------------------|--------------------|
| 1. Temperatur | : 31.0°C |
| 2. Kelembapan | : 71% |
| 3. Tekanan | : 1006.9 miibars |
| 4. Kondisi di Horizon Barat | : berawan/4 oktaf. |



Citra hilāl Awal Rajab 1437 H

²⁷BMKG dan Stasiun Geofisika Gowa, *Observasi* tanggal 8 April 2016

f) Rukyat *hilāl* Awal Syawal 1437 H di halaman parkir Lantai atas Mall GTC Makassar pada hari Selasa tanggal 5 Juli 2016.²⁸

LOKASI PENGAMATAN


1. Posisi Lokasi: Lintang : 5°8' 8.28''LS
 Bujur : 119° 23' 25.62''
 Tinggi : ± 20 Meter di Atas Permukaan Laut

PERALATAN RUKYAT

4. Binokuler : Vixen Tipe ED 80 SF
 5. Detector : Vixen Tipe NPL
 6. Pemasangan Detektor : Afocal dengan Eyepiece 60 mm

KONDISI CUACA DI LOKASI RUKYAT

5. Temperatur : 31.0°C
 6. Kelembapan : 77%
 7. Tekanan : 29 miibars
 8. Kondisi di Horizon Barat : berawan 6 oktaf.



Citra hilāl Awal Syawal 1437 H

²⁸BMKG dan Stasiun Geofisika Gowa, *Observasi* tanggal 5 Juli 2016

g) Rukyat *hilāl* Awal Syakban 1438 H di halaman parkir Lantai atas Mall GTC Makassar pada hari Selasa tanggal 27 April 2017.²⁹

LOKASI PENGAMATAN

1. Posisi Lokasi: Lintang : 5°8' 8.28''LS
 Bujur : 119° 23' 25.62''
 Tinggi : ± 20 Meter di Atas Permukaan Laut

PERALATAN RUKYAT

7. Binokuler : Vixen Tipe ED 80 SF
 8. Detector : Vixen Tipe NPL
 9. Pemasangan Detektor : Afocal dengan Eyepiece 60 mm

KONDISI CUACA DI LOKASI RUKYAT

9. Temperatur : 24-34°C
 10. Kelembapan : 78%
 11. Tekanan : 1006.9 miibars
 12. Kondisi di Horizon Barat : berawan sebagian.



Citra hilāl Awal Syakban 1438 H

²⁹BMKG dan Stasiun Geofisika Gowa, *Observasi* tanggal 27 April 2016

Berdasarkan beberapa kasus pelaksanaan rukyatul *hilāl* di daerah Makassar, Sulawesi Selatan. *Hilāl* sering sekali tidak terlihat Nampak atau tidak berhasil diamati. Faktor utama yang mempengaruhi berdasarkan pengakuan perukyat dari BMKG dan tinjauan peneliti sendiri kelapangan adalah faktor cuaca (awan tebal) dimana akan berpengaruh terhadap kecemerlangan langit/cahaya syafaq.

Hasil rekapitulasi dari BMKG dan Station Geofisika, dimana pengamatan dilakukan dari tahun 1435-1437 H, menunjukkan pada tahun 1435 H, *hilāl* tidak dapat diamati atau tidak berhasil terlihat pada semua awal bulan kamariyah, sedangkan pengamatan *hilāl* yang dilakukan pada tahun 1436 H menunjukkan *hilāl* teramati pada awal bulan Ramadan dan Dzulhijjah. Sedangkan pada tahun 1437 H, *hilāl* yang dapat diamati yakni Rabiul Awal, Jumadil Ula, Rajab, Syakban dan Syawal serta Dzhulhijjah.

2. Analisis Visibilitas *Hilāl* dalam Pembentukan Kriteria *Imkan ar-Rukyat*

Menganalisis aspek visibilitas *hilāl* yang berkaitan dengan faktor penghalang di lapangan sebagaimana disebutkan oleh Sultan yakni faktor pertama relative mudah untuk dikalkulasi adalah konfigurasi geometri Matahari-Bulan-Bumi, lebar kecerahan dan kecerahan sabit Bulan, serta serapan cahaya bulan oleh atmosfer. Dua faktor lainnya yang lebih kompleks berhubungan dengan hamburan cahaya di atmosfer (bergantung kondisi lokal) dan psiko-fisiologis penglihatan manusia (dipengaruhi oleh usia pengamat).³⁰

Peneliti lebih menganalisis dari faktor luminasi atau hamburan cahaya di atmosfer, dalam hal ini peneliti akan menggunakan model katsner. Katsner telah membangun model fungsi visibilitas pada saat senja untuk objek-objek langit

³⁰A. H Sultan, *First Visibilty of Lunar Crescent: Beyond Danjon's Limit*. The Observatory. Bol. 127, No. 1, 2007, h. 2.

(bintang-komet dan planet) di dekat matahari. Perhitungan model fungsi visibilitas Katsner menyertakan faktor kecerahan objek di luar dan di dalam atmosfer bumi, ekstingsi optis atmosfer sebagai fungsi ketinggian objek, distribusi kecerahan langit senja sebagai fungsi sudut depresi matahari, dan kontribusi dari kecerahan langit malam.³¹

Tabel: Data *Hilāl* yang Berhasil di rekam BMMKG di Makassar berdasarkan Konsep/Model Visibilitas Ilyas.

No	Peristiwa	ARCV	ARCL	DAZ	UMUR (Jam)	FI	Keterangan
1	<i>Hilāl</i> Ramadan 1435	10.25	12.11	4.39	25.21	0.407%	Mata Bugil
2	<i>Hilāl</i> Ramadan 1436	9.26	10.28	3.31	19.52	0.195%	Teleskop
3	<i>Hilāl</i> Dzulhijjah 1436	10.5	11.30	3.38	27.18	0.47%	Teleskop
4	<i>Hilāl</i> Jumadil Ula 1437	7.30	10.24	6.14	19.25	1.28%	Teleskop
5	<i>Hilāl</i> Rajab 1437	11.43	12.55	3.10	21.27	0.459%	Teleskop
6	<i>Hilāl</i> Syawal 1437	10.37	12.8	4.0	23.0	1.364%	Teleskop

³¹S.O Katsner, *Calculation of The Twilight Visibility Function of Near Sun Object*. The Jurnal of The The Royal Astronomical Society of Canada. Vol. 70, No. 4, 1976, h. 19.

7	<i>Hilāl</i> 1438	Syakban	11.51	12.41	4.33	22.37	0.379%	Teleskop
---	----------------------	---------	-------	-------	------	-------	--------	----------

Ket:

ARCV : The Angular Difference in Altitude Between The Sun and The Moon/Tinggi Bulan.

ARCL : The Angular Separation (Elogantion) Between The Sun and The Moon

DAZ : The Angular Difference in Azimuth Between The Sun and The Moon/Beda Azimut Bulan-Matahari

FI : Fraksi Illumination/Illuminasi *Hilāl*.

Faktanya, dalam laporan disebutkan bahwa pengamat berhasil mengesani sosok *hilāl* dengan bantuan teleskop. Dengan demikian, total data valid yang dihasilkan sejumlah 7 buah data. Seluruh data disajikan dalam table tersebut.

Berdasarkan data yang tersedia, diperoleh umur Bulan >19 jam dan elongasi minimal >10 . Nilai umur Bulan yang dihasilkan ini hampir empat kali lebih besar dari pada nilai minimal yang saat ini digunakan KEMENAG sebagai acuan maupun hasil yang diperoleh Djamaluddin tahun 2001 yang dikenal sebagai kriteria LAPAN. Demikian pula untuk elongasi yang mensyaratkan *hilāl* dapat diamati, diperoleh nilai yang lebih besar dari pada yang diadopsi KEMENAG ($>3^\circ$).

Elongasi minimal $>8^\circ$ berada di atas nilai yang dihasilkan Djamaluddin tahun 2001, sebesar $>5.6^\circ$ maupun Djamaluddin (2011), sebesar $>6.4^\circ$ yang disebut sebagai kriteria LAPAN yang disempurnakan. Nilai elongasi minimal yang dihasilkan dalam penelitian ini dekat dengan nilai elongasi minimum yang diusulkan Fatoohietal. Tahun 1998, yaitu sebesar 7.5° serta masih dibawah hasil yang diusulkan Ilyas $\sim 10^\circ$ tahun 1983.

Menggunakan siklus metonik, variasi elongasi untuk kasus *hilāl* yang dapat diamati dengan mata telanjang di wilayah sekitar khatulistiwa. Untuk *hilāl* dekat ekuinoks (titik musim semi/Maret atau musim gugur/September) diperoleh variasi elongasi $13,5^{\circ}$ - $15-5^{\circ}$, *hilāl* dekat solistis (titik musim panas/Juni musim dingin/Desember) $12,5^{\circ}$ - $13,5^{\circ}$, dan hilal dekat aphelion (jarak terjauh Bumi ke Matahari) serta perihelion (jarak terdekat Bumi ke Matahari) sekitar $11,5^{\circ}$ - $12,5^{\circ}$. Sementara untuk kasus *hilāl* yang hanya dapat diamati dengan bantuan alat optik (teleskop), variasi elongasi terjadi dalam rentang yang lebih sempit, yaitu $6,4^{\circ}$ - 7° .³²

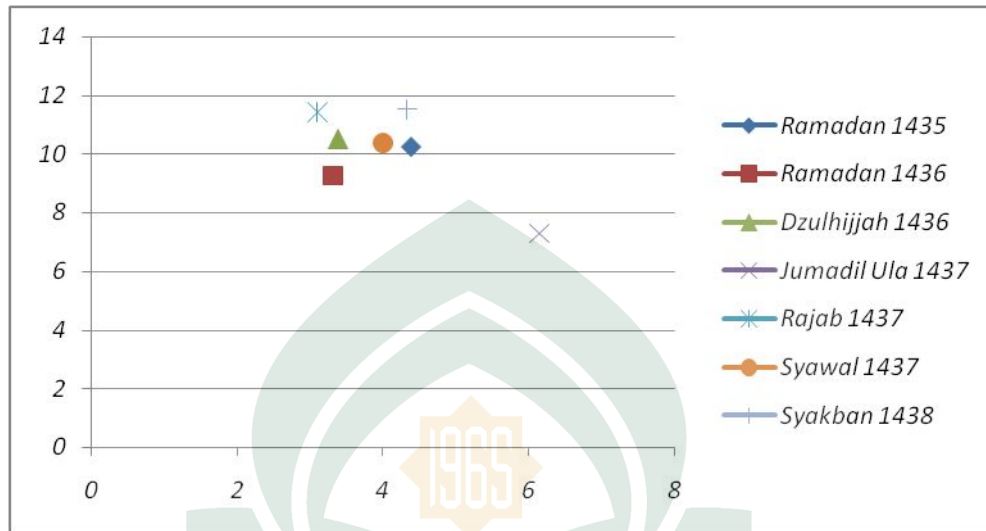
Sedangkan data yang diperoleh umur bulan minimal 19 jam 25 menit dimana pengamatan dilakukan di Mall GTC dengan bantuan alat optik. Nilai ini dalam kategori rekor dunia umur bulan yang dotoerhkan John Pierce dan Jan Kemp ketika berhasil mengamati *hilāl* berumur 15 jam 33 menit pasca ijtimak atau kongjungsi.

Sementara itu, beda tinggi Bulan-Matahari (ARCV) bergantung pada beda azimut (DAZ). Untuk DAZ $\sim 3.1^{\circ}$, ARCV yang diperlukan agar *hilāl* dapat diamati $>11.43^{\circ}$. Pada pengamatan yang dilakukan BMKG nilai DAZ/beda azimuth matahari-bulan 6.4° dimana tinggi *hilāl* yang teramati 7.30° untuk ARCV minimum. Sedangkan untuk DAZ minimum yang berhasil di amati di Makassar yakni 3.10° , maka tinggi ARCV agar *hilāl* dapat teramati adalah 11.43° .

Sehingga besar nilai elongasi (posisi Bulan dan Matahari berjauhan di langit menurut pengamat di permukaan Bumi), semakin besar pula nilai beda tinggi kedua objek ini. Beda tinggi berperan dalam menjauhkan Bulan dari pengaruh silau cahaya Matahari maupun hamburannya oleh atmosfer Bumi.

³² Sopwan, N. Raharto, M. *Hilāl Metonik: Usulan Kriteria Visibilitas Hilāl*. Makalah disajikan dalam seminar Nasionall Fisika, Universitas Negeri Semarang, 6 Oktober 2012.

Berikut adalah sebaran data *hilāl* yang berhasil diamati di Makassar, Sulawesi Selatan:



Nilai ini lebih tinggi dari pada yang diperoleh Ilyas tahun 1988 yang diadopsi Djamaluddin tahun 2011, yaitu sebesar 4° . Dari studi teoretik, Sopwan & Raharto tahun 2012 memperoleh rentang beda tinggi Bulan dan Matahari untuk kasus hilal yang mudah diamati dengan mata telanjang sebesar 10° – 11° , sedangkan untuk *hilāl* yang hanya dapat diamati dengan bantuan alat optik $4,5^\circ$ – $5,5^\circ$ (hilal dekat ekuinoks), 5° – 6° (*hilāl* dekat solstis), dan saat dekat aphelion dan perihelion sebesar $5,5^\circ$. Dengan bertambahnya data empirik, nilai-nilai yang diperoleh secara teoretik tersebut akan dapat diverifikasi.³³

Untuk pengamatan visibilitas *hilāl* yang baik pasca terbenam matahari dirumuskan oleh Bruin tahun 1977, formula $\Delta m / \text{best time}$ ini terjadi pada kasus *hilāl* Jumadil Ula 1428 H (16 Juni 2007) dari lokasi belah-belu Yogyakarta ($8^\circ 4'$ LS, $110^\circ 19'$ BT), yakni *best time*, 1 jam pasca terbenam matahari), ketinggian *hilāl* dari horizon (α) sekitar 20. Dengan bantuan binokuler/teleskop, pengamatan *hilāl* 5 menit pasca terbenam Matahari meskipun Δm masih bernilai negative.

³³J. A Utama, dan S. Siregar, *Usulan Kriteria Visibilitas Hilāl di Indonesia dengan Model Katsner* (Bandung: UPI, 2013), h. 203.

Nmun, jika sejauh cuaca mendukung (tidak ada liputan awan di arah pandang *hilāl* atau tidak turun hujan), atmosfer yang bersih, dan tidak halangan objek-objek terrestrial (gunung, gdeung, dan lain-lain) di arah posisi *hilāl* berada, besar peluang untuk dapat mendapatkan sosok citra *hilāl* pada saat tersebut.

Berdasarkan analisis atas data kesaksian mengamati *hilāl* di Makassar, dapat diturunkan sejumlah parameter sebagai kriteria visibilitas *hilāl*. Kriteria ini bersifat dinamis, dalam artian dapat berubah dengan bertambah banyaknya data empirik yang diperoleh di lapangan. Kriteria visibilitas *hilāl* Indonesia yang dapat diusulkan dirangkumkan berikut ini:

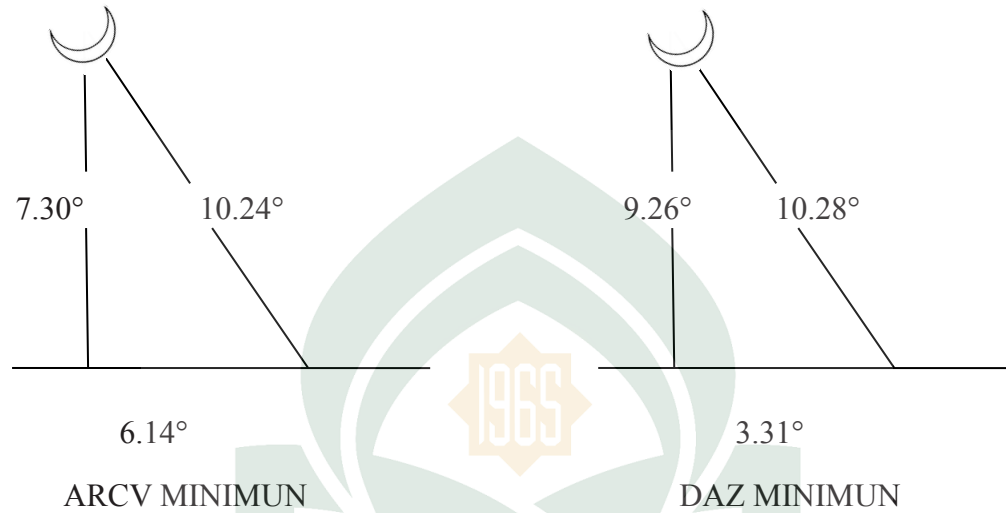
Pertama, untuk dapat diamati pasca konjungsi umur Bulan >19 jam dengan elongasi $>10^\circ$. Kedua, tinggi Bulan–Matahari memiliki nilai $>10.24^\circ$ untuk kasus beda azimuth $=6^\circ$. Ketiga, saat di mana fungsi visibilitas Δm mencapai nilai maksimumnya dapat digunakan sebagai indikator waktu terbaik (*best time*) pengamatan *hilāl*, yakni 5 menit pasca terbenam matahari.

Data empirik yang berkembang dapat diusulkan beda tinggi bulan-matahari (ARCV) minimum pada saat matahari terbenam sebesar $\sim 3^\circ$. Data empirik yang diperoleh di lapangan yakni pengamatan daerah Makassar memberikan ARCV minimum 7.30° atau tinggi *hilāl* dari horizon yakni 6.30° dengan mempertimbangkan faktor yang mempengaruhi selama melakukan pengamatan. Selanjutnya diperlukan data keberhasilan observasi *hilāl* yang valid lebih banyak untuk dapat mengkonfirmasi nilai minimum 3° tersebut.³⁴

Secara sederhana melalui data yang didapatkan pada pengamatan *hilāl* di Makassar, maka batas minimum agar *hilāl* dapat terlihat diamati telah melewati

³⁴Dari data rukyat global, diketahui bahwa tidak ada kesaksian hilal yang dipercaya secara astronomis yang beda tinggi bulan-matahari kurang dari 4 derajat atau tinggi bulan pada saat matahari terbenam kurang dari 3 derajat. Secara umum, syarat minimal beda tinggi bulan-matahari (dalt) $>4^\circ$ atau tinggi bulan 3° . Analisis lain atas data sekitar 180 tahun posisi bulan, dengan criteria hipotetik yang disebut criteria 29. Lihat Thomas Djamaluddin, *Naskah Akademik Usulan Kriteria Astronomis Penentuan Awal Bulan Hijriyah*. Artikel tahun 2016.

semua kriteria yang ada. Sehingga untuk mengukuhkan ketinggian *hilāl* dalam upaya pembentukan kriteria *imkān ar-rukyat* yang berbasis ilmiah dan syar'i maka diperlukan lagi pengamatan lebih lanjut serta data yang lebih valid.



BAB V

PENUTUP

A. Kesimpulan


1. Penentuan awal bulan kamariah di Makassar, Sulawesi Selatan yakni dengan menggunakan sistem hisab dan sistem rukyat. Hisab digunakan sebagai pedoman teknis dengan muatan beberapa data mengenai posisi bulan, matahari dan bumi, hal ini diperlukan agar dalam proses rukyatul hilāl di lapangan menjadi mudah. Sedangkan sistem rukyat dilakukan di Mall GTC dengan ketinggian rata ± 20 Meter dari permukaan laut dengan menggunakan teleskop Vixen tipe ED 80 SF dan juga binokuler tipe selestron. Penggabungan kedua sistem antara hisab dan rukyat memberikan keyakinan yang haq bahwa awal bulan telah masuk.
2. Berdasarkan beberapa kasus pelaksanaan rukyatul *hilāl* di daerah Makassar, Sulawesi selatan. *Hilāl* sering sekali tidak Nampak atau tidak berhasil di amati. Faktor utama yang mempengaruhi berdasarkan pengakuan perukyat dari BMKG dan tinjauan peneliti sendiri kelapangan adalah faktor cuaca (awan tebal) dan kecemerlangan langit/cahaya syafak. Hasil rekapitulasi dari BMKG dan station geofisika, dimana pengamatan dilakukan dari 1435-1437 H, menunjukkan pada tahun 1435 H *hilāl* tidak dapat diamati pada semua awal bulan kamariah, sedangkan pengamatan *hilāl* yang dilakukan pada tahun 1436 menunjukkan *hilāl* teramati pada awal bulan Rajab, Ramadan dan Dzuhhijjah. Sedangkan pada 1437 H, *hilāl* yang dapat diamati yakni Rabiul awal, Jumadil ula, Rajab, Syakban dan Syawal serta Dzuhhijjah.
3. Berdasarkan analisis atas data kesaksian mengamati *hilāl* di makassar, dapat diturunkan sejumlah parameter sebagai kriteria visibilitas *hilāl*. Kriteria ini bersifat dinamis, dalam arti dapat berubah dengan bertambah

banyaknya data empirik yang diperoleh di lapangan. Kriteria visibilitas *hilāl* Indonesia yang dapat diusulkan dirangkumkan berikut ini. Pertama, untuk dapat diamati pasca konjungsi umur Bulan >19 jam dengan elongasi $>10^\circ$. Kedua, beda tinggi Bulan–Matahari memiliki nilai $\sim 10,24$ untuk kasus beda azimuth = 6. Ketiga, saat di mana fungsi visibilitas Δm mencapai nilai maksimumnya dapat digunakan sebagai indikator waktu terbaik (*best time*) pengamatan *hilāl* yakni 5 menit pasca terbenam matahari.

B. Implikasi Penelitian

1. Penentuan awal bulan kamariyah terkhusus pada pelaksanaan ibadah (puasa dan idul fitri dan idul adha) dengan menggunakan hisab memiliki kedudukan yang benar secara teoritik, sedangkan dengan menggunakan hisab akan menguatkan hasil hisab secara empirik. Olehnya diperlukan integrasi kedua metode tersebut agar memberikan keyakinan yang haq/ilmiah kepada ummat bahwa awal bulan kamariyah telah masuk.
2. Keberhasilan pengamatan *hilāl* dipengaruhi oleh banyak faktor diantaranya kondisi langit, cuaca dan musim. Oleh sebab itu, pelaksanaan pengamatan *hilāl* tidak terbatas pada tiga bulan penting umat Islam (Ramadhan, Syawal, Zuhijah) saja. Akan tetapi, pengamatan *hilāl* harus dilakukan dalam skala yang lebih luas (baik dari segi tempat maupun penggunaan alat yang lebih canggih) dan dilakukan secara terus menerus antar generasi oleh semua komponen agar berbagai kesepakatan dan persoalan yang berkaitan dengan *hilāl* dapat diketahui umat Islam.
3. Pengamatan *hilāl* oleh beberapa pakar yang melahirkan beragam kriteria tinggi *hilāl* yang bervariasi menunjukkan perkembangan ilmu pengetahuan yang semakin pesat. Namun, untuk membentuk kriteria ketinggian *hilāl*

yang sesuai dengan syariah dan astronomi (ilmu Pengetahuan) serta disepekatikan untuk menghilangkan perbedaan. Maka dibutuhkan data visibilitas *hilal* yang panjang dan lebih valid untuk menentukan kriteria batas minimum. Tentunya dengan tempat pengamatan lokal yang bervariasi terutama di Sulawesi selatan.



DAFTAR PUSTAKA

- Abdullah, Taufik dan M. Rusli, *Metodologi Penelitian Agama Sebuah Pengantar*, Yogyakarta: t.p, 1989.
- Abdurrahman. Asjmuni. *Penentuan Awal Bulan Ramadhan dan Satu Syawal*, dimuat dalam majalah *Suara Muhammadiyah*, No. 17/Th. Ke-83 (1-15 September 1998).
- al-Baghdādī, Abdurrahman. *Umatku Saatnya Bersatu Kembali; Telaah Kritis Perbedaan Awal dan Akhir Ramadhan*, Jakarta: Insan Citra Media Utama, 2007.
- al-Bukhārī, Imām Abī ‘Abdillāh Muḥammad bin Ismā’īl. *Ṣaḥīḥ Bukhārī*, , Lebanon: Dār Kutub al-‘Ilmiyyah, 2009.
- al-Bustāny, Karim. *Al-Munjab Fi Lughah wa al-‘alam*, Bairut: Dar al-Masyrik, 1973.
- Al-Fairuzabadi, *Qamus al-Muhit*, Bairut: Dar al-Fikr, 1995.
- Ali, A. . *The Quran Text, Translation and Commentory*, Riyad: Amana Corp, 1403.
- Alimuddin, *Ilmu Falak II*, Makassar: Alauddin Press, 2014.
- al-Jawi, M. Shiddiq. *Penentuan Awal Bulan Qamariyah Perspektif Hizbut Tahir Indonesia*”, Makalah oleh Majelis Tarjih dan Tajdid PP Muhammadiyah Yogyakarta 27-30 Nopember 2008.
- Al-Maroghi, Syaikh Ahmad Musthofa. *Tafsir al-Maraghi* jilid I, Kairo: Musthofa Al-Babi Al-Halabi, 1946.
- Al-Syaukānī, Muhammad bin ‘Alī bin. *Fathul al-Qadir al-Jami’ Baina Fanni al-Riwayah Wa al-Dirayah min Ilmi al-tafsir*, Juz I, Mesir, Dar al-Qafa’ Mansurah, 1997M/1418H.
- al-Zabadi, Abi Tahir Ya`kub . *Tanwir al-Miaqbas min Tafsir Ibnu Abbas*, Bairut: Dar al-Fikr, t.th.
- Al-Zuhayliy, Wahbah. *al-Tafsir al-Manar* Juz 2, Beirut: Dar al-Fikr al-Mua’asir, 1411 H/1991 M.
- Ash-Shabūni, Muhammad Aly. *Shafwatut Tafāsir* juz I, Bairut: Dar al-Kutub al-Islamiyah, t.th.
- Ash-Shiddieqy, TM. Hasbi, *Perbedaan Maṭlā’; Tidak Mengharuskan Kita Berlainan Hari Pada Memulai Puasa*, Yogyakarta: Ladjnah Ta’lif wa al-Nasyr, Fakultas Syari’ah IAIN Sunan Kalijaga, 1971.
- Asse, Ambo. *Metode Hisab Rukyat dalam Perspektif Hadits Nabi saw*, Makassar: Alauddin Press, 2011.
- Aulawi, A. Wasit. *Laporan Musyawarah Nasional Hisab dan Rukyat Tahun 1977*, Jakarta: Ditbinbapera, 1977.

- Azhari, Susiknan. *Ilmu Falak Perjumpaan Khazanah Islam dan Sains Modern*, Yogyakarta: Suara Muhammadiyah, 2007.
- _____. *Ensiklopedi Hisab Rukyat*, Yogyakarta: Pustaka Pelajar, 2008).
- _____. *Hisab dan Rukyat Wacana untuk Membangun Kebersamaan di Tengah Perbedaan*, Yogyakarta: Pustaka Pelajar, 2007.
- _____. *Ilmu Falak Teori dan Praktik*, Yogyakarta: Pustaka Pelajar, 2007.
- _____. *Visibilitas Hilal MABIMS dan Implementasinya*, dalam <http://museumastronomi.com/visibilitas-hilal-mabims-dan-implementasinya/>, diakses tanggal 17 Februari 2016.
- B. Lewis, *The Encyclopaedia of Islam*, Leiden: E.J Brill, 1971.
- Bakry, Sayid. *Ḥāshiyah I'ānat al-Tālibīn*, Beirut: Dār al-Fikr, t,th.
- Behdudi, Muhammad . *The Quran A New Interpretation*, London: Curzon Press, 1997.
- Departemen Pendidikan dan Kebudayaan, *Kamus Besar Bahasa Indonesia*, Jakarta: Balai Pustaka, 1989.
- Ditbinbapera, Ditjen Binbaga, Depag RI, *Himpunan Keputusan Menteri Agama tentang Penetapan Tanggal 1 Ramadan dan 1 Syawwal Tahun 1381-1418/1962-1997*.
- Djamaluddin, Thomas. *Astronomi Memberi Solusi Penyatuan Ummat*, Jakarta: LAPAN, 2011.
- _____. *Astronomi Memberi Solusi Penyatuan Ummat*, Jakarta: Lembaga Penerbangan dan Antariksa Nasional/LAPAN, 2011.
- _____. <https://tdjamaluddin.wordpress.com/2010/08/02/analisis-visibilitas-hilal-untuk-usulan-kriteria-tunggal-di-indonesia/>diakses tanggal 15 Mei 2017.
- _____. *Naskah Akademik Usulan Kriteria Astronomis Penentuan Awal Bulan Hijriyah*, Oktober 2016, Naskah-Akademik Usulan-Kriteria-Astronomis-Penentuan-Awal-Bulan-Hijriyah. Diakses pada 11 April 2017.
- Emzir, *Metodologi Penelitian Kualitatif Analisis Data*, Jakarta: Rajawali Pers, 2011.
- Fathurrohman, Oman. *Penentuan Awal Bulan Qamariyah Menurut Muhammadiyah*, Makalah oleh Majelis Tarjih dan Tajdid PP Muhammadiyah, Yogyakarta 27-30 Nopember 2008.
- Hambali, Slamet. *Almanak Sepanjang Masa*, Semarang : Program Pascasarjana IAIN Walisongo Semarang.
- Hamidi, *Metodologi Penelitian Kualitatif Analisis Data*, Jakarta: Rajawali Pers, 2011.
- Hanbal, Ahmad . *Musnad Ahmad III*, Bairut: Alimun Kutub, 1419.
- <http://osolihin.files.wordpress.com>. Diakses pada 9 Desember 2016

- <http://osolihin.files.wordpress.com>. Diakses pada 9 Desember 2016.
- <http://paramujaddida.wordpress.com>. Diakses pada 9 Desember 2016
- Ihsan , As`ad. *Menentukan Awal Ramadhan*, Makalah disampaikan pada seminar sehari di fakultas Syari`ah Universitas Muhammadiyah Malang tanggal 2 April 1989.
- Irsyad, Syamsuhadi. *Pemasalahan Hisab Rukyat di Indonesia dan Kebijaksanaan Pemerintah di Bidang Hiab Rukyat*. Makalah,1997.
- Izzuddin, Ahmad. *Fiqh Hisab Rukyat, Menyatukan NU dan Muhammadiyah dalam Penentuan Awal Ramadhan, Idul Fitri, dan Idul Adha*, Jakarta; Erlangga, 2007.
- _____. *Fiqh Hisab Rukyah*, Jakarta: Penerbit Erlangga, 2007.
- John M, Echols *Kamus Inggris Indonesia*, Jakarta: PT Gramedia, 2005.
- Kementerian Agama RI, *Al-Qur`an dan Terjemahnya*, Jakarta: Syamil Qur`an, 2013.
- Kementerian Agama RI, *Pedoman Teknik Rukyat*, Direktori Jenderal pembinaan Kelembagaan Agama Islam dan Direktori Pembinaan Badan Peradilan Agama Islam, 1994.
- Khazin, Muhyiddin *Problematika Penetapan Awal Bulan Qamariyah*, PP Lajnah Falakiyah PBNU Diklat Nasional II Hisab dan Rukyat: Jepara 2002.
- _____. *Ilmu Falak Dalam Teori dan Praktik*, Yogyakarta : Buana Pustaka, 2004.
- _____. *Kamus Ilmu Falak*, Yogyakarta: BuanaPustaka, 2005.
- Kountur, Romy. *Metodologi Penelitian untuk Penulisan Skripsi dan Tesis*, Jakarta: Penerbit PPM, 2003.
- Ma`luf, Loius. *al-Munjid fi al-Lughah Dar al-Masyruq*, Beirut : Maktabah Al-Tajriyah Al-Kubro, 1986.
- Majelis Tarjih dan Tajdid PP Muhammadiyah, *Pedoman Hisab Muhammadiyah*, Yogyakarta: MTT PP Muhammadiyah, 2009.
- Manzūr, Ibnu. *Lisan al-`Araby* Juz XIII, Mesir: al-Muassasah al-Misriyah, t.th.
- Masroeri, A. Ghozali. *Rukyatul Hilal, Pengertian dan Aplikasinya*, disampaikan dalam Musyawarah Kerja dan Evaluasi Hisab Rukyat Tahun 2008 yang diselenggarakan oleh Badan Hisab Rukyat Departemen Agama RI di Ciawi Bogor tanggal 27-29 Februari 2008
- Moleong, Lexy. J. *Metodologi Penelitian Kualitatif*, ed Djun Surjaman, Bandung: Remaja Rosdakarya, 2001.
- Muhaini, Achmad. *Rekonseptualisasi Matla` dan Urgensinya dalam Unifikasi Awal Bulan Qamariyah*. Jurnal al-Ahkam Vol. 23, 1 April 2013.
- Muhaini, Ahmad. *Fiqh Astronomi*, Yogyakarta: Pustaka Ilmu Group, 2015.

- Munawwir, Ahmad Warson. *Al-Munawwir: Kamus Arab Indonesia*, Surabaya: Pustaka: Progresif, 1997.
- Mustofa, Agus . *angan Asal Ikut-ikutan Hisab & Rukyat*, Surabaya : PADMA press.
- Nasution, Harun dkk, *Ensiklopedi Islam Indonesia*, Jakarta: Djambatan, 1992.
- Nawawi, Abd. Salam. *Rukyat Hisab di Kalangan NU Muhammadiyah*, Surabaya : Diantama, 2004.
- Odeh, MSH. *New Criterion for Lunar Crescent Visibility*, Jurnal Experimental Astronomy Vol. 18 Tahun 2006.
- PB NU, *Pedoman Hisab dan Rukyat*, Jakarta: Lajnah Falakiah PB NU, 1994.
- Pedoman Rukyat dan Hisab Nahdatul Ulama, Jakarta: Lajnah Falakiah PBNU, 2006.
- Pedoman Rukyat dan Hisab Nahdatul Ulama, Jakarta: Lajnah Falakiah PBNU, 2006.
- Purwanto, *Visibilitas Hilal Sebagai Acuan Penyusunan Kalender Islam*, Bandung: FMIPA ITB, 1992.
- Putri, Hasna Tuddar. *Redefinisi hilāl dalam Perspektif Fikih dan Astronomi*, Jurnal: Al-Ahkam, volume 22, Nomor 1, April 2012.
- Quthub, Sayyid. *Fī Zhilālil Qur'ān* juz I, Mesir: Dar al-Syuruk, 1998 M/1419IH.
- _____. *Fī Zhilālil Qur'ān* juz I, terjemahan oleh As'ad Yasin dkk, Jakarta: Gema Insani Press, 2008.
- Rahmatiah, *Analisis Perbedaan Persepsi Ahli Hisab dan Ahli Rukyat dalam Penentuan Awal Bulan Qamariyah*, Makassar: Alauddin Press, 2014.
- Ruskanda, Farid. *100 Masalah Hisab dan Rukyat Telaah Syariah, Sains dan Teknologi*, Jakarta: Gema Insani Press, 1996.
- Rusyd.Ibn. *Bidayatu al-Mujtahid wa Nihayatu al Muqtasid*, Bayrūt: Dâr al-Fikr, t.t
- Sayuthi, Ali. *Ilmu Falak*, Jakarta:PT. Raja Grafindo Persada, 1997.
- Soekanto, Soerjono. *Pengantar Penelitian Hukum*, Jakarta: UI-Press, 1986.
- Sudibyoy, Muh. Ma'rufin. *Data Observasi Hilaal 2007-2009 di Indonesia*, Yogyakarta: Lembaga Pengkajian dan Pengembangan Ilmu Falak, 2012.
- _____. *observasi hilāl di indonesia dan signifikansinya Dalam pembentukan kriteria visibilitas hilāl*, Yogyakarta: Lembaga Pengkajian dan Pengembangan Ilmu Falak - Rukyatul Hilal Indonesia, LP2IF-RHI, 2014.
- Sugiyono, *Memahami Penelitian Kualitatif*, Bandung: Alfabeta, 2008.
- _____, *Metode Penelitian Kuantitatif Kualitatif dan R&D*, Bandung: Alfabeta, 2004.

- Suharsimi Arikunto, *Prosedur Penelitian Suatu Pendekatan Praktik*, Jakarta: Rineka Cipta, 1998.
- Sukadinata, Nana Soidah. *Metode Penelitian Pendidikan*, Bandung: Rosda, 2003.
- Supriatna, Encup. *Hisab Rukyat dan Aplikasinya*, Bandung : PT Rafika Aditama, 2007.
- Tim Dosenn Fakultas Syari`ah UIN Malang, *Pedoman Penulisan Karya Ilmiah*, Malang: 2011.
- Usman, Husaini dan Akbar, Purnomo Setidai. *Metodologi Penelitian Sosial*, Jakarta: Bumi Aksara, 2006.
- Wehr, Hans. *Arabic-English Dictionary*, London: Curzon Press, 1990.
- Zaman, Qomarus. *Memahami Makna Hilal Menurut Tafsir Qur`an dan Sains*. Jurnal Universum, Vol. 9 No. 1 Januari 2015.



Pedoman Observasi

Hal: Laporan Hasil Pengamatan Hilal(Observasi)

Assalamu Alaikum Wr. Wb

Yang bertanda tangan di bawah ini: Rahman Subha adalah mahasiswa Pascasarjana Program Magister (S2) Universitas Islam Negeri (UIN) Alauddin Makassar, sementara menyusun Tesis berupa penelitian lapangan dengan judul:

“Kriteria Visibilitas Hilal dalam Penentuan Awal Bulan Kamariah di Sulawesi Selatan”

1. IDENTITAS

- a. Nama Lengkap : _____
- b. Alamat Rumah : _____
- c. Umur : _____
- d. Pekerjaan : 1) memakai kacamata
2) tidak memakai kacamata
- e. Kesehatan Badan : _____

2. TEMPAT OBSERVASI

- a. Nama Tempat : _____
- b. Tinggi Tempat : _____

3. KEADAAN CUACA

- a. Cerah : _____
- b. Mendung : _____
- c. Hujan : _____
- d. Lain-lain : _____

4. POSISI HILAL

- a. Matahari terbenam : _____
- b. Melihat hilal : _____
- c. Tinggi hilal : _____
- d. Azimuth Matahari : _____
- e. Azimuth Hilal : _____
- f. Selisih Azimuth matahari+bulan : _____

- g. Keadaan hilal saat terlihat: _____
- 1). Posisi miring kanan
 - 2). Posisi miring kiri
 - 3). Posisi menghadap ke atas
 - 4). Posisi menghadap ke bawah

5. **HASIL**

- a. Berhasil melihat hilal : _____
- b. Tidak berhasil melihat hilal : _____

6. **SAKSI-SAKSI**

- a. Nama lengkap : _____
- b. Pekerjaan dan umur : _____
- c. Alamat : _____

Observer

Makassar,2017

Observer

DAFTAR RIWAYAT HIDUP

Nama : Rahman Subha. S
Tempat dan Tanggal Lahir : Mamuju, 19 September 1993
Alamat : BTN AMPI, Blok A2.42. Karema, Mamuju, Sulawesi Barat.
Handphone (HP) : 082393650218
Email : rahmansyubha31@gmail.com

Riwayat Pendidikan Formal:

1. Sekolah Dasar (SD) No. 2 Mamuju lulus Tahun 2004
2. Madrasah Tsanawiyah Negeri Binanga Mamuju lulus Tahun 2008.
3. Madrasah Aliyah Negeri (MAN) Mamuju Lulus Tahun 2011
4. UIN Alauddin Makassar Lulus Tahun 2015:Skripsi: Pengaruh Melambatnya Rotasi Bumi terhadap Penentuan Awal Waktu Salat;
5. Pascasarjana UIN Alauddin Makassar Lulus Tahun 2017: Kriteria Visibilitas Hilal dalam Penentuan Awal Bulan Kamariyah di Makassar Sulawesi Selatan.

➤ Pengalaman Organisasi:

1. Anggota Himpunan Mahasiswa Jurusan (HMJ) Peradilan Agama Tahun 2012.
2. Anggota Kesatuan Aksi Mahasiswa Muslim Indonesia (KAMMI) Tahun 2011-2012.
3. Anggota Ikatan Alumni MAN Mamuju Tahun 2011-Sekarang.
4. Koordinator Advokasi dan Hukum Ikatan Alumni MAN Mamuju Tahun 2016-Sekarang.

➤ Pengalaman Kegiatan Tingkat Nasional dan International:

1. Peserta Lomba Dies Natalis Universitas Tomakaka Tahun 2010;
2. Peserta Pembinaan Kualitas Anak dan Remaja Kemenag SULBAR tahun 2010;
3. Lulusan Terbaik II MAN MAMUJU Tahun 2011;
4. Peserta Bedah buku YOYOH YUSRO Tahun 2012;
5. Panitia Bedah buku YOYOH YUSRO Tahun 2012;
6. Panitia Training Wirausaha Nasional Tahun 2013;
7. Peserta Seminar/Dialog Lintas Organisasi Islam Se-Sulawesi-Selatan Tahun 2011;
8. Peserta Seminar TAX GOES TO CAMPUS Tahun 2011;
9. Peserta Workshop Kepenulisan Tahun 2014;
10. Panitia Safari Pendidikan IKAMAN MAMUJU Tahun 2013;
11. Peserta Konferensi Ilmu Falak Tahun 2013;
12. Peserta Seminar Nasional dan Launching Buku ICATT tahun 2012;
13. Peserta Kegiatan Pengelolaan Usaha Kuliner Lorong-Lorong Di Makassar Tahun 2015;
14. Peserta Pendidikan dan Pelatihan SNI dan Sertifikat Produk Halal di Sulawesi Selatan tahun 2015 dll.

Demikian daftar riwayat hidup ini, saya buat dengan sebenar-benarnya.

Makassar, 19 September 2017