

**STUDI PENGEMBANGAN DESA WISATA BONE-BONE SEBAGAI
KAWASAN STRATEGIS KABUPATEN (KSK) ENREKANG**



Skripsi

Diajukan untuk Memenuhi Salah Satu Syarat Meraih Gelar
Sarjana Teknik Jurusan Teknik Perencanaan Wilayah dan Kota
pada Fakultas Sains dan Teknologi
UIN Alauddin Makassar

Oleh

HASANUDDIN

NIM. 60800111034


**JURUSAN TEKNIK PERENCANAAN WILAYAH DAN KOTA
FAKULTAS SAINS DAN TEKNOLOGI
UIN ALAUDDIN MAKASSAR
2018**

PERNYATAAN KEASLIAN SKRIPSI

Dengan penuh kesadaran, penyusun yang bertanda tangan di bawah ini menyatakan bahwa skripsi ini benar adalah hasil karya penyusun sendiri. Jika di kemudian hari terbukti bahwa ia merupakan duplikat, tiruan, plagiat, atau dibuat oleh orang lain, sebagian atau seluruhnya, maka skripsi dan gelar yang diperoleh karenanya batal demi hukum.

Samata-Gowa, 19 Maret 2018

Penyusun,

3 

UNIVERSITAS ISLAM NEGERI

Hasanuddin

60800108034

ALAUDDIN
M A K A S S A R

PERSETUJUAN SKRIPSI

Judul Skripsi : Studi Pengembangan Desa Wisata Bone-Bone Sebagai Kawasan Strategis Kabupaten (KSK) Enrekang
 Nama Mahasiswa : Hasanuddin
 NIM : 60800111034
 Jurusan : Perencanaan Wilayah dan Kota
 Fakultas : Sains dan Teknologi

Disetujui Komisi Pembimbing

Pembimbing I

Pembimbing II


Ir. Baharuddin Koddeng, M. Ars


Nursyam AS, S.T., M.Si

Mengetahui

Dekan Fakultas Sains dan Teknologi

Ketua Jurusan Teknik Perencanaan
 Wilayah dan Kota



Prof. Dr. H. Arifuddin., M.Ag
 NIP. 1969 1205 199303 1 001


Dr. Muhammad Anshar, S.Pt., M.Si
 NIP. 19760603 200212 1 00 5

PENGESAHAN SKRIPSI


Skripsi yang berjudul, “Studi Pengembangan Desa Wisata Bone-Bone Sebagai Kawasan Strategis Kabupaten (KSK) Enrekang” yang disusun oleh Hasanuddin, NIM: 60800111034, mahasiswa Jurusan Teknik Perencanaan Wilayah dan Kota pada Fakultas Sains dan Teknologi UIN Alauddin Makassar, telah diuji dan dipertahankan dalam sidang *munaqasyah* yang diselenggarakan pada hari Kamis, tanggal 19 Maret 2018, dinyatakan telah dapat diterima sebagai salah satu syarat untuk memperoleh gelar Sarjana Perencanaan Wilayah Kota dalam Ilmu Teknik Perencanaan Wilayah dan Kota, Jurusan Teknik Perencanaan Wilayah dan Kota.

Makassar, 19 Maret 2018

DEWAN PENGUJI:

| | | |
|---------------|------------------------------------|--|
| Ketua | : Dr. Hj. Wasilah, S.T., M.T |  |
| Sekretaris | : Henny Haerany G, S.T., M.T | (.....) |
| Munaqisy I | : Dr. Muhammad Anshar, S.Pt., M.Si |  |
| Munaqisy II | : Ir. Mahmuddin, M.Si | (.....) |
| Munaqisy III | : Dr. M. Thahir Maloko, M.Hi | (.....) |
| Pembimbing I | : Ir. Baharuddin Koddeng, M.Ars |  |
| Pembimbing II | : Nursyam AS, S.T., M.S |  |

Diketahui oleh:

Dekan Fakultas Sains dan Teknologi
UIN Alauddin Makassar, 



Prof. Dr. H. Arifuddin., M.Ag
NIP. 19691205 199303 1 00 1

KATA PENGANTAR

بِسْمِ اللَّهِ الرَّحْمَنِ الرَّحِيمِ

Assalamu 'Alaikum Warahmatullahi Wabarakatuh

Puji dan Syukur penulis panjatkan kehadiran kepada Allah SWT, Tatas segala rahmat dan hidayah-Nya jualah sehingga penyusunan Tugas Akhir ini yang berjudul “Studi Pengembangan Desa Wisata Bone-Bone Sebagai Kawasan Strategis Kabupaten (KSK) Enrekang” ini dapat diselesaikan sebagai prasyarat dalam penyelesaian perkuliahan pada jenjang S1 Jurusan Teknik Perencanaan Wilayah & Kota, Fakultas Sains dan Teknologi, Universitas Islam Negeri Alauddin Makassar.

Dalam menyusun tugas akhir ini, penulis menyadari terdapat banyak kekurangan, namun penulis telah berusaha semaksimal mungkin untuk menyajikan yang terbaik. Oleh karena itu penulis senantiasa mengharapkan saran dan kritiknya Akhir kata, teriring doa yang tulus dan ungkapan terima kasih, penulis menghaturkan permohonan maaf yang sebesar-besarnya apabila terjadi kesalahan baik yang disengaja maupun yang tidak disengaja.

Besar harapan penulis semoga karya ini dapat bermanfaat dan memberikan tambahan pengetahuan, serta dapat menjadi acuan dalam studi

selanjutnya, terutama dalam bidang Perencanaan Wilayah Kota khususnya masalah Desa Wisata. Semoga Allah SWT, senantiasa melindungi kita semua.

Samata, Maret 2018

Penulis



UCAPAN TERIMA KASIH

Puji syukur atas kehadiran Allah SWT, atas karunia dan hidayah-Nya serta junjungan Nabi Besar Muhammad SAW. Penyelesaian skripsi ini tidak lepas atas kontribusi dan bantuan dari berbagai pihak, penulis menyampaikan ucapan terima kasih yang sebesar-besarnya kepada :

1. Ayahanda **Hatta**, Ibunda **Hasnawia**, Kakak **Fitriani**, **Faidil**, dan Adinda **Ramadhan** atas segala kasih sayang, doa, didikan dan dukungannya serta kepercayaan yang diberikan kepada penulis.
2. Bapak **Prof. Dr. Musafir Pababbari, M.Si**, Selaku Rektor Universitas Islam Negeri (UIN) Alauddin Makassar.
3. Bapak **Prof. Dr. H. Arifuddin, M.Ag**, Selaku Dekan Fakultas Sain dan Teknologi.
4. Ayahanda **Dr. Muhammad Anshar, S.Pt., M.Si**, selaku Ketua Jurusan Teknik Perencanaan Wilayah dan Kota.
5. Ayahanda **Ir. Baharuddin Koddeng, M.Arch**, dan Ayahanda **Nursyam Aksa, ST., M.Si** selaku Pembimbing I dan II atas segala arahan, bimbingan, nasehat, didikan, kepercayaan dan yang diberikan selama penulisan tugas akhir.
6. Kepada Ayahanda **Dr. Muhammad Anshar, S.Pt.,M.Si**, Ayahanda **Ir. Mahmuddin, M.H** dan Ayahanda **Dr. Muh. Thahir Malloko, M.Hi**. selaku penguji, atas segala saran dan kritik yang membangun dan menambah wawasan penulis.

7. Teman-teman **PWK 011 Akram, Junas, Febri, Akbar, Enal, Ulla, Firman, Ady, Chua, Aslam, Ayat, Ipin, Aswar, Agus, Maman**, dan Teman-Teman PWK 011 lainnya ,atas segala kebersamaan, persahabatan bantuan dan dukungannya.
8. Teman-teman HPMM Cab. Maiwa **Kak Amma, Kak Ali, Ardi, Ghafur, Rina, Udin, Nawir, Wandu, Hamdam, Imbank, Addi, Fadel**, dan sahabat-sahabat lainnya, atas segala dukungan, kebersamaan dan bantuannya.
9. Istriku tercinta **Hilda Hatami** atas segala dukungan, bantuan dan doanya.
10. Staf Jurusan Teknik Perencanaan Wilayah dan Kota, dan
11. Semua pihak yang tidak dapat penulis sebutkan satu persatu yang turut mendukung terselesaikannya tulisan ilmiah ini.

DAFTAR ISI

| | |
|---|------------|
| HALAMAN JUDUL | i |
| PERNYATAAN KEASLIAN SKRIPSI..... | ii |
| HALAMAN PERSETUJUAN PEMBIMBING | iii |
| HALAMAN PENGESAHAN..... | iv |
| KATA PENGANTAR..... | v |
| UCAPAN TERIMAH KASIH | vii |
| DAFTAR ISI..... | ix |
| DAFTAR TABEL | xii |
| DAFTAR GAMBAR | xiv |
| ABSTRAK..... | xvi |
| BAB I PENDAHULUAN..... | 1 |
| A. Latar Belakang..... | 1 |
| B. Rumusan Masalah | 9 |
| C. Tujuan Penelitian..... | 10 |
| D. Kegunaan Penelitian..... | 10 |
| E. Ruang Lingkup Penelitian | 11 |
| F. Sistematika Pembahasan | 12 |
| BAB II TINJAUAN PUSTAKA | 14 |
| A. Pengertian dan Batasan Pariwisata | 14 |

| | |
|---|-----------|
| B. Kawasan dan Obyek Wisata | 20 |
| C. Pengertian Desa Wisata | 22 |
| D. Syarat-Syarat Desa Wisata | 23 |
| E. Komponen-Komponen Desa Wisata | 24 |
| F. Jenis Wisatawan Penunjang Desa Wisata | 25 |
| G. Tipe Desa Wisata..... | 26 |
| H. Pengembangan Desa Wisata..... | 28 |
| I. Pembangunan Desa Wisata | 33 |
| J. Manfaat Pengembangan Desa Wisata | 39 |
| K. Penelitian Terdahulu Terkait Desa Wisata | 40 |
| L. Strategi Pengembangan Desa Wisata | 43 |
| M. Rencana Strategis Kabupaten Enrekang..... | 51 |
| N. Kerangka Fikir..... | 55 |
| BAB III METODOLOGI PENELITIAN | 56 |
| A. Jenis Penelitian | 56 |
| B. Lokasi dan Waktu Penelitian | 56 |
| C. Jenis dan Sumber Data | 57 |
| D. Metode Pengumpulan Data | 59 |
| E. Variabel Penelitian | 60 |
| F. Teknik Analisis Data | 60 |
| G. Defenisi Operasional | 74 |

| | |
|--|------------|
| H. Kerangka Konsep Penelitian | 76 |
| BAB IV ANALISIS DAN PEMBAHASAN | 77 |
| A. Gambaran Umum Kecamatan Baraka | 77 |
| B. Gambaran Umum Lokasi Penelitian | 86 |
| C. Analisis Potensi Desa Wisata Bone-Bone | 98 |
| D. Analisis Cluster | 121 |
| E. Analisis SWOT..... | 124 |
| F. Arahan Pengembangan Potensi Desa Wisata Bone-Bone..... | 136 |
| G. Analisis Integrasi Hasil Arahan Penelitian dengan Ayat Yang Tercantum dalam Al-Quran | 149 |
| BAB V PENUTUP | 154 |
| A. Kesimpulan..... | 154 |
| B. Saran | 155 |
| DAFTAR PUSTAKA | 157 |

DAFTAR TABEL

| | |
|--|-----|
| Tabel 1. Komponen-Komponen Desa Wisata | 24 |
| Tabel 2. Variabel Penelitian | 60 |
| Tabel 3. Kriteria penilaian daya tarik | 61 |
| Tabel 4. Kriteria Penilaian Aksebilitas..... | 63 |
| Tabel 5. Kriteria Penilaian Akomodasi | 64 |
| Tabel 6. Kriteria Sarana dan prasarana penunjang | 64 |
| Tabel 7. Model Matriks Analisis SWOT..... | 73 |
| Tabel 8. Skoring dan Pembobotan Aspek Fisik Dasar | 74 |
| Tabel 9. Luas, Jarak, dan Banyaknya Lingkungan, Serta Dusun Kecamatan Baraka Tahun 2014..... | 78 |
| Tabel 10. Penggunaan Lahan di Kecamatan Baraka Tahun 2015..... | 82 |
| Tabel 11. Luas Wilayah Desa Bone-Bone | 87 |
| Tabel 12. Kriteria Penilaian Daya Tarik..... | 98 |
| Tabel 13. Hasil Penilaian terhadap Komponen Aksesibilitas | 114 |
| Tabel 14. Hasil Penilaian Terhadap Komponen Akomodasi | 115 |
| Tabel 15. Hasil Penilaian Terhadap Komponen Sarana dan Prasarana | 116 |
| Tabel 16. Hasil Penilaian Obyek dan Daya Tarik | 117 |
| Tabel 17. Faktor Strategis Internal Kekuatan (<i>Strenghts</i>) Pengembangan Desa Wisata Bone-Bone | 126 |

| | |
|--|-----|
| Tabel 18. Faktor Strategis Internal Kelemahan (<i>weakness</i>) Pengembangan Desa Wisata Bone-Bone | 127 |
| Tabel 19. Faktor Strategis Eksternal Peluang (<i>opportunities</i>) Pengembangan Desa Wisata Bone-Bone | 127 |
| Tabel 20. Faktor Strategis Eksternal Ancaman (<i>Threats</i>) Pengembangan Desa Wisata Bone-Bone | 128 |
| Tabel 21. Matriks SWOT | 132 |
| Tabel 22. Hasil Skoring dan Pembobotan Aspek Fisik..... | 141 |
| Tabel 23. Hasil Kriteria Penetapan Zona Kawasan..... | 142 |



DAFTAR GAMBAR

| | |
|--|-----|
| Gambar 1. Model Gugusan(Cluster) Desa Wisata –Desa Terkait..... | 48 |
| Gambar 2. Model Gugusan (Cluster) Desa Wisata – Desa Terkait..... | 49 |
| Gambar 3. Model Gugusan (Cluster) Usaha Pariwisata – Desa Terkait | 50 |
| Gambar 4. Model Posisi Perkembangan Wisata | 69 |
| Gambar 5. Peta Administrasi Kecamatan Baraka | 79 |
| Gambar 6. Desa Wisata Bone-Bone..... | 84 |
| Gambar 7. Lo’ko Buabau | 84 |
| Gambar 8. Pulu Mandoti | 85 |
| Gambar 9. Peta Administrasi Desa Bone-Bone | 91 |
| Gambar 10. Peta Citra Desa Bone-Bone | 92 |
| Gambar 11. Peta Topografi Desa Bone-Bone | 93 |
| Gambar 12. Peta Kemiringan Lereng Desa Bone-Bone..... | 94 |
| Gambar 13. Peta Jenis Tanah Desa Bone-Bone | 95 |
| Gambar 14. Peta Klimatologi Desa Bone-Bone..... | 96 |
| Gambar 15. Peta Penggunaan Lahan Desa Bone-Bone..... | 97 |
| Gambar 16. Kopi Arabika | 101 |
| Gambar 17. Minyak Nilam..... | 102 |
| Gambar 18. Barri Lea’ | 103 |
| Gambar 19. Air Terjun Desa Bone-Bone | 104 |

| | |
|--|-----|
| Gambar 20. Pemandangan Alam..... | 106 |
| Gambar 21. Desa Bebas Asap Rokok..... | 109 |
| Gambar 22. Kegiatan Pengajian Masyarakat Desa Bone-Bone | 111 |
| Gambar 23. Masyarakat Bergotong Royong Membangun Desa..... | 113 |
| Gambar 24. Peta Analisis Cluster..... | 123 |
| Gambar 25. Peta Analisis SWOT | 129 |
| Gambar 25. Grafik Analisis SWOT | 130 |
| Gambar 26. Peta Hubungan Fungsional..... | 140 |
| Gambar 27. Peta Zona Kawasan | 148 |

Studi Pengembangan Desa Wisata Bone-Bone Sebagai Kawasan Strategis Kabupaten (KSK) Enrekang

HASANUDDIN

Jurusan Teknik Perencanaan Wilayah dan Kota, Fakultas Sains dan Teknologi
UIN Alauddin Makassar

Email: hasanuddinplano011@gmail.com

ABSTRAK

Desa Wisata merupakan salah satu program pemerintah, yaitu Kementerian Pariwisata dan Ekonomi Kreatif, yang masuk dalam Program Nasional Pemberdayaan Masyarakat (PNPM) Mandiri yang diluncurkan pemerintah pada tahun 2009. PNPM Mandiri Desa Wisata bertujuan untuk menanggulangi kemiskinan masyarakat desa wisata, masyarakat di sekitar daya tarik wisata, dan masyarakat di sekitar usaha pariwisata. Wisata pedesaan yang dikemas sebagai bentuk desa wisata dapat menjadi alternatif solusi bagi pemerintah daerah untuk mengembangkan dan meningkatkan kesejahteraan masyarakat. Penentuan Desa Bone-Bone sebagai desa wisata Kabupaten Enrekang tentu memiliki alasan yang sangat kuat. Sesuai dengan syarat-syarat pembentukan desa wisata maka Desa Bone-Bone telah memiliki syarat-syarat tersebut.

Tujuan penelitian ini Untuk menjelaskan karakteristik potensi Desa Wisata Bone-Bone sebagai Kawasan Strategis Kabupaten (KSK) Enrekang , untuk menjelaskan strategi pengembangan potensi Desa Wisata Bone-Bone sebagai Kawasan Strategis Kabupaten (KSK) Enrekang, dan untuk mengetahui arahan pengembangan Desa Wisata Bone-Bone sebagai Kawasan Strategis Kabupaten (KSK) Enrekang.

Dalam menncapai tujuan dari penelitian ini maka dilakukan analisis potensi wisata di Desa Bone-Bone untuk menentukan atraksi wisata yang ada, selain itu dilakukan analisis cluster dan analisis SWOT untuk menentukan langkah strategi pengembangan yang dapat dilakukan untuk mengembangkan pariwisata di Desa Bone-Bone. Kesimpulan dari penelitian ini adalah Desa Bone-Bone merupakan desa wisata pertanian dengan dukungan kegiatan kesehatan berupa penerapan aturan desa bebas asap rokok, strategi pengembangan yang dilakukan adalah membuat Master Plan pengembangan kawasan Desa Wisata, memaksimalkan pengolahan potensi wisata, meningkatkan kerjasama pemerintah dengan masyarakat dalam pengembangan potensi desa, memanfaatkan hubungan fungsional desa-desa sekitar.

Kata Kunci : Pengembangan, Desa Wisata, Kawasan Strategis Kabupaten (KSK)

BAB I

PENDAHULUAN

A. Latar Belakang

Undang – Undang Nomor 10 Tahun 2009 tentang Kepariwisataaan menjelaskan bahwa pembangunan kepariwisataaan diperlukan untuk mendorong pemerataan kesempatan berusaha dan memperoleh manfaat serta mampu menghadapi tantangan perubahan kehidupan lokal, nasional, dan global. Pembangunan kepariwisataaan pada umumnya diarahkan sebagai sektor andalan untuk mendorong pertumbuhan ekonomi, peningkatan pendapatan daerah, memberdayakan perekonomian masyarakat, memperluas lapangan kerja dan kesempatan berusaha, serta meningkatkan pengenalan dan pemasaran produk dalam rangka meningkatkan kesejahteraan masyarakat. Pengembangan kawasan wisata harus merupakan pengembangan yang terencana secara menyeluruh sehingga dapat diperoleh manfaat yang optimal bagi masyarakat.

Pariwisata adalah keseluruhan rangkaian kegiatan yang berhubungan dengan gerakan manusia yang melakukan perjalanan atau persinggahan sementara dari tempat tinggalnya, ke suatu atau beberapa tempat tujuan di luar lingkungan tempat tinggal yang didorong oleh beberapa keperluan tanpa bermaksud mencari nafkah (Gunn, Clare A. 2002). Pariwisata merupakan salah

satu sektor penggerak perekonomian yang perlu diberi perhatian lebih agar dapat berkembang dengan baik. Salah satu pendekatan pengembangan wisata alternatif adalah desa wisata untuk pembangunan pedesaan yang berkelanjutan dalam bidang pariwisata (Yoeti, Oka. 1996).

Desa Wisata merupakan salah satu program pemerintah, yaitu Kementerian Pariwisata dan Ekonomi Kreatif, yang masuk dalam Program Nasional Pemberdayaan Masyarakat (PNPM) Mandiri yang diluncurkan pemerintah pada tahun 2009. PNPM Mandiri Desa Wisata bertujuan untuk menanggulangi kemiskinan masyarakat desa wisata, masyarakat di sekitar daya tarik wisata, dan masyarakat di sekitar usaha pariwisata. Wisata pedesaan yang dikemas sebagai bentuk desa wisata dapat menjadi alternatif solusi bagi pemerintah daerah untuk mengembangkan dan meningkatkan kesejahteraan masyarakat.

Ramuan utama desa wisata diwujudkan dalam gaya hidup dan kualitas hidup masyarakatnya. Keaslian juga dipengaruhi keadaan ekonomi, fisik dan sosial daerah pedesaan tersebut, misalnya ruang, warisan budaya, kegiatan pertanian, bentangan alam, jasa, pariwisata sejarah dan budaya, serta pengalaman yang unik dan eksotis khas daerah. Dengan demikian, desa wisata harus terus dan secara kreatif mengembangkan identitas atau ciri khas daerah.

Prinsip pengembangan desa wisata adalah sebagai salah satu produk wisata alternatif yang dapat memberikan dorongan bagi pembangunan pedesaan

yang berkelanjutan serta memiliki prinsip-prinsip pengelolaan antara lain, ialah: (1) memanfaatkan sarana dan prasarana masyarakat setempat, (2) menguntungkan masyarakat setempat, (3) berskala kecil untuk memudahkan terjalinnya hubungan timbal balik dengan masyarakat setempat, (4) melibatkan masyarakat setempat, (5) menerapkan pengembangan produk wisata pedesaan

Sedangkan dalam prinsip perencanaan yang perlu dimasukkan dalam “*preliminary, planning*” yaitu (1) meskipun berada di wilayah pariwisata tak semua tempat dan zona lingkungan harus menjadi daya tarik wisata dan (2) potensi desa wisata tergantung juga kepada kemauan masyarakat setempat untuk bertindak kreatif, inovatif, dan kooperatif. Tidak semua kegiatan pariwisata yang dilaksanakan di desa adalah benar-benar bersifat desa wisata, oleh karena itu agar dapat menjadi pusat perhatian pengunjung, menurut Sastrayuda, Gumelar S. (2010) desa wisata harus memiliki komponen atau syarat-syarat, seperti: keunikan, keaslian, sifat khas, letaknya berdekatan dengan daerah alam yang luar biasa, berkaitan dengan kelompok atau masyarakat berbudaya yang secara hakiki menarik minat pengunjung, serta memiliki peluang untuk berkembang baik dari sisi prasarana dasar, maupun sarana lainnya.

Salah satu Kabupaten yang menerapkan desa wisata di dalam pengembanagan kepariwisataan yaitu Kabupaten Enrekang. Kabupaten Enrekang merupakan kabupaten yang kaya akan sumber daya alam tetapi belum dikelola sebaik mungkin sehingga masih ketinggalan dengan daerah lain untuk itu potensi

yang ada perlu digali dan di tumbuh kembangkan. Agar potensi tersebut dapat terwujud maka perlu pengolaan di segala bidang, begitupun juga dengan bidang kepariwisataan telah membuat suatu arah kebijakan bagi pengembangan pariwisata agar pengembangan di masa yang akan datang dapat terwujud sesuai arahan kebijakan untuk itu potensi yang ada perlu dimanfaatkan sebaik mungkin agar dapat menunjang pembangunan daerah.

Berdasarkan perda Nomor 14 Tahun 2011 tentang RTRW Kabupaten Enrekang, tujuan penataan ruang “mewujudkan Kabupaten Enrekang yang aman, nyaman, produktif dan berkelanjutan sebagai Daerah Agropolitan yang mandiri, berkelanjutan dan berwawasan lingkungan dalam rangka optimalisasi potensi sumber daya alam melalui inovasi dan pengembangan sumber daya manusia menuju Kabupaten Enrekang yang Maju dan Mandiri”. Untuk mencapai tujuan dari penataan ruang Kabupaten Enrekang maka diputuskan beberapa kebijakan dan strategi penataan ruang. Salah satu strategi penataan ruang yang akan dilaksanakan yaitu meningkatkan kegiatan pariwisata melalui peningkatan prasarana dan sarana pendukung, pengelolaan objek wisata yang lebih profesional serta pemasaran yang lebih agresif dan efektif. Oleh karena itu, maka pemerintah Kabupaten Enrekang mengembangkan pariwisata yang ada baik wisata budaya, wisata alam, maupun wisata buatan.

Dalam pandangan agama islam, daerah wisata perlu di dikembangkan sebagaimana yang terkandung dalam firman Allah berikut ini:

قُلْ سِيرُوا فِي الْأَرْضِ فَانظُرُوا كَيْفَ بَدَأَ الْخَلْقَ ثُمَّ اللَّهُ يُنشِئُ النَّشْأَةَ الْآخِرَةَ

إِنَّ اللَّهَ عَلَىٰ كُلِّ شَيْءٍ قَدِيرٌ ﴿٢٠﴾

Terjemahannya:

Katakanlah: "Berjalanlah di (muka) bumi, maka perhatikanlah bagaimana Allah menciptakan (manusia) dari permulaannya, kemudian Allah menjadikannya sekali lagi. Sesungguhnya Allah Maha Kuasa atas segala sesuatu. (QS. Al-Ankabut: 20)

Makna yang terkandung dari ayat diatas adalah Allah subhanahu wa ta'ala memerintahkan kita untuk melakukan perjalan dipermukaan bumi ini atau dapat dimaknai dengan melakukan kegiatan wisata ketempat lain. Dengan tujuan untuk menikmati dan merenungi keindahan alam ciptaan-Nya serta dapat menambah ilmu baru, sehingga menjadi pendorong jiwa manusia untuk menguatkan keimanan terhadap keesaan Allah SWT dan memotivasi diri menunaikan kewajiban hidup. Karena refresing jiwa dan ilmu baru perlu untuk memulai semangat kerja baru.

Pengembangan kawasan Desa Wisata di Kabupaten Enrekang dalam RTRW Kabupaten Enrekang diarahkan di Desa Bone-Bone di Kecamatan Baraka dan Desa Limbuang di Kecamatan Maiwa yang juga merupakan bagian dari Kawasan Strategis Kabupaten (KSK) dengan sudut pandang sosial budaya di

Kabupaten Enrekang. Selain itu Desa Bone-Bone merupakan desa yang diperuntukkan sebagai kawasan pariwisata alam Kabupaten Enrekang.

Penentuan Desa Bone-Bone sebagai desa wisata Kabupaten Enrekang tentu memiliki alasan yang sangat kuat. Sesuai dengan syarat-syarat pembentukan desa wisata maka Desa Bone-Bone telah memiliki syarat-syarat tersebut. Dari beberapa syarat yang harus dimiliki, maka syarat yang paling prinsip atau mendasar yaitu adanya potensi wisata (keunikan, keaslian, dan sifat khas). Potensi wisata yang dimiliki tentunya wajib memiliki daya tarik agar dapat menarik wisatawan datang berkunjung. Syarat daya tarik yaitu ada sesuatu yang dapat dilihat, dapat dilakukan, dapat dibeli, dan dapat memberi pengetahuan.

Potensi wisata yang dimiliki yang merupakan penunjang bagi Desa Bone-Bone menjadi Desa Wisata yaitu antara lain; wisata alam seperti keindahan alam pegunungan yang masih asli mengingat Desa Bone-Bone terletak di kaki Gunung Latimojong, kondisi iklim yang dingin dan sejuk, dan hasil-hasil pertanian atau perkebunan. Salah satu hasil perkebunan yang sangat terkenal dimiliki oleh Desa Bone-Bone yaitu aroma dan cita rasa komoditas kopinya, hal ini dibuktikan dengan keberhasilan Kelompok Tani Putra Korok yang berasal dari Desa Bone-Bone menjadi juara 1 Kontes Kopi Specialty Indonesia 2008, di Jember, Jawa Timur yang diselenggarakan pada tanggal 21 dan 22 Oktober 2008 oleh Asosiasi Eksportir Kopi Indonesia (AEKI) bekerja sama dengan Pusat Penelitian Kopi dan Kakao Indonesia, beserta Excelso, Kapal Api, dan Bank Pembangunan DKI

Jakarta. wisata budaya yang dimiliki Desa Bone-Bone yaitu budaya gotong royong masyarakat yang masih sangat tinggi. Hal ini dapat dilihat dengan adanya kerja bakti rutin yang dilaksanakan setiap hari sabtu secara rutin, wisata buatan yang merupakan pertimbangan utama pemerintah Kabupaten Enrekang menjadikan Desa Bone-Bone sebagai desa wisata karena keunikannya. Keunikan yang dimiliki oleh Desa Bone-Bone yaitu larangan merokok di wilayah desa (*No Smoking Village*/Kawasan Bebas Rokok). Desa Bone-Bone merupakan desa pertama di dunia yang membuat larangan merokok), sehingga desa ini menjadi terkenal baik lokal maupun internasional dan dijadikan sebagai desa percontohan. Selain itu, pemerintah desa juga membuat larangan mengonsumsi makanan yang memiliki zat pewarna dan mengonsumsi ayam ras.

Sebagaimana yang dijelaskan sebelumnya bahwa potensi wisata harus memiliki daya tarik wisatawan maka sudah jelas bahwa syarat-syarat daya tarik wisatawan telah dimiliki oleh Desa Bone-Bone antara lain; keindahan alam dan kebudayaan setempat merupakan sesuatu yang dapat dilihat dan dinikmati pengunjung, Wisata mendaki gunung, olahraga bersepeda, dan pekerjaan bertani (menanam, merawat, dan memetik hasil pertanian atau perkebunan) merupakan sesuatu yang dapat dilakukan wisatawan, hasil-hasil pertanian/perkebunan merupakan oleh-oleh yang dapat dibeli oleh wisatawan, serta pengetahuan tentang cara pemerintah desa sehingga masyarakat dapat menaati aturan tidak merokok,

dan pengetahuan berkebun kopi yang baik merupakan pengetahuan yang bisa didapatkan wisatawan di Desa Bone-Bone.

Ditinjau dari aspek aksesibilitas, keberadaan Desa Bone-Bone berjarak kurang lebih 54 Km dari Ibu Kota Kabupaten Enrekang dan berjarak 18 Km dari Ibu Kota Kecamatan Baraka. Dengan demikian walaupun memiliki jarak yang sangat jauh namun Desa Bone-Bone tetap mudah dijangkau. Hal ini dikarenakan jalan yang menghubungkan Desa Bone-Bone dengan Ibu Kota Kabupaten Enrekang dan Ibu Kota Kecamatan Baraka memiliki kondisi yang baik berupa jalan aspal dan jalan beton. Selain itu selama sepanjang perjalanan wisatawan akan disuguhkan keindahan pemandangan alam Kabupaten Enrekang yang berupa bentangan pegunungan, cuaca yang sangat sejuk, perkebunan penduduk dan permukiman tradisional masyarakat setempat.

Melihat dari potensi wisata yang sudah ada maka Desa Bone-Bone memang sudah layak untuk menjadi desa wisata Kabupaten Enrekang. Namun melihat kenyataannya, ternyata Desa Bone-Bone belum mampu menarik banyak wisatawan untuk berkunjung. Hal ini disebabkan oleh berbagai permasalahan yang dihadapi seperti pengolahan potensi yang belum maksimal karena masih kurangnya pengetahuan masyarakat untuk mengolahnya, ada beberapa masyarakat yang mulai melanggar aturan merokok, sarana dan prasarana wisata yang belum memadai, kurangnya promosi wisata yang dilakukan masyarakat dan

pemerintah, serta pengolaan atau pengembangan yang dilakukan oleh pemerintah Kabupaten Enrekang sangat lamban.

Berdasarkan uraian di atas maka perlu dilakukan suatu penelitian untuk mengetahui potensi wisata yang ada di Desa Bone-Bone sehingga nantinya dapat dibuatkan suatu strategi pengembangan daya tarik wisata untuk mengoptimalkan sumber daya atau potensi-potensi wisata yang ada dengan meminimalisir permasalahan-permasalahan yang dihadapi oleh Desa Bone-Bone. Oleh karena itu, melalui penelitian ini maka penulis mencoba untuk mengangkat sebuah judul yaitu “Studi Pengembangan Desa Wisata Bone-Bone Sebagai Kawasan Strategis Kabupaten (KSK) Enrekang” dengan harapan dapat memberikan masukan kepada pemerintah dan masyarakat Desa Bone-Bone mengenai strategi pengembangan desa wisata yang semestinya, sehingga Desa Wisata Bone-Bone setelah dikembangkan dapat menarik lebih banyak wisatawan untuk datang berkunjung dan dapat memberikan tambahan pendapatan masyarakat desa.

B. Rumusan Masalah

Rumusan Masalah dalam pengembangan Desa Wisata di Desa Bone-Bone Kecamatan Baraka Kabupaten Enrekang sebagai berikut:

1. Bagaimana karakteristik potensi Desa Wisata Bone-Bone sebagai Kawasan Strategis Kabupaten (KSK) Enrekang ?
2. Bagaimana strategi pengembangan potensi Desa Wisata Bone-Bone sebagai Kawasan Strategis Kabupaten (KSK) Enrekang ?

3. Bagaimana arahan pengembangan Desa Wisata Bone-Bone sebagai Kawasan Strategis Kabupaten (KSK) Enrekang ?

C. Tujuan dan Penelitian

Adapun tujuan dari penelitian yang dilakukan yaitu :

1. Untuk menjelaskan karakteristik potensi Desa Wisata Bone-Bone sebagai Kawasan Strategis Kabupaten (KSK) Enrekang .
2. Untuk menjelaskan strategi pengembangan potensi Desa Wisata Bone-Bone sebagai Kawasan Strategis Kabupaten (KSK) Enrekang .
3. Untuk mengetahui arahan pengembangan Desa Wisata Bone-Bone sebagai Kawasan Strategis Kabupaten (KSK) Enrekang.

D. Kegunaan Penelitian

Adapun Manfaat yang diharapkan dari penelitian ini adalah :

1. Untuk mengidentifikasi pengembangan Desa Wisata Bone-Bone sebagai Kawasan Strategis Kabupaten (KSK) Enrekang .
2. Dapat menjadi acuan pemerintah daerah setempat dalam melaksanakan program pembangunan di bidang pariwisata.
3. Dapat memberi masukan bagi pemerintah daerah Kabupaten Enrekang khususnya dinas pariwisata dalam penyusunan kegiatan desa wisata (*No Smoking Village* / Kawasan Bebas Rokok) di Desa Bone-Bone.

4. Dapat menjadi referensi bagi pemerintah daerah Kabupaten Enrekang dan para peneliti di bidang pariwisata khususnya dalam penelitian desa wisata.

E. Ruang lingkup

1. Ruang Lingkup Lokasi

Lokasi penelitian berada di Desa Bone-Bone Kecamatan Baraka Kabupaten Enrekang dengan ruang lingkup penelitian mengenai potensi wisata yang dimiliki Desa Bone-Bone sebagai desa wisata.

2. Ruang Lingkup Materi

Ruang lingkup materi yang akan diteliti yaitu berupa;

1. Karakteristik potensi Desa Wisata

Untuk menjelaskan potensi desa wisata yang berupa daya tarik atau atraksi wisata, aksesibilitas, akomodasi, sarana dan prasarana penunjang wisata.

2. Strategi pengembangan Desa Wisata

Ruang lingkup materi strategi pengembangan desa wisata diarahkan pada strategi pengembangan wilayah desa wisata dengan analisis cluster dan analisis SWOT.

3. Arahan Pengembangan Desa Wisata

Arahan pengembangan meliputi hubungan fungsional wilayah, pengembangan fisik spasial, sistem kelembagaan.

F. *Sistematika Pembahasan*

Untuk menjaga keutuhan dan memudahkan dalam penulisan, dan sebagai upaya agar skripsi ini dapat terarah secara sistematis, maka penulis menggunakan sistematika penulisan sebagai berikut:

BAB I : PENDAHULUAN

Pada Bab ini memuat tentang Latar Belakang, Rumusan Masalah, Tujuan Penelitian, Kegunaan Penelitian dan Ruang Lingkup serta Sistematika Pembahasan.

BAB II : KAJIAN PUSTAKA

Pada bab ini memuat tentang tinjauan teori-teori pengembangan desa wisata yang terdiri dari pengertian dan batasan pariwisata, kawasan dan obyek wisata, pengertian desa wisata, syarat-syarat desa wisata, komponen-komponen desa wisata, jenis wisatawan penunjang desa wisata, tipe desa wisata, pengembangan desa wisata, pembangunan desa wisata, manfaat pengembangan desa wisata, penelitian terdahulu terkait desa wisata, strategi

pengembangan desa wisata, rencana strategis kabupaten enrekang, dan kerangka fikir.

BAB III : METODE PENELITIAN

Pada bab ini membahas tentang jenis penelitian, lokasi dan waktu penelitian, jenis dan sumber data, metode pengumpulan data, variabel penelitian, teknik Analisi Data, definisi operasional, dan kerangka konsep penelitian.

BAB IV : ANALISIS DAN PEMBAHASAN

Pada bab ini menguraikan tentang gambaran umum Kecamatan Baraka, gambaran umum lokasi penelitian , analisis potensi Desa Wisata Bone-Bone, kedudukan Desa Bone-Bone sebagai Kawasan Strategis Kabupaten (KSK) Enrekang, analisis cluster, analisis swot, arahan pengembangan potensi Desa Wisata Bone-Bone, dan analisis integrasi hasil arahan penelitian dengan ayat yang tercantum dalam Al-Quran.

BAB V : PENUTUP

Pada bab ini termuat tentang kesimpulan dari pembahasan sebelumnya serta saran-saran sebagai bahan pertimbangan dan masukan yang di anggap perlu.



BAB II

TNJAUAN PUSTAKA

A. Pengertian dan Batasan Pariwisata

Pengertian istilah pariwisata akan lebih mudah dipahami apabila didahului dengan mengetahui faktor-faktor yang terkandung dalam definisi pariwisata tersebut. Faktor - faktor yang dimaksudkan adalah :

1. Perjalanan yang dilakukan untuk sementara waktu.
2. Perjalanan yang dilakukan dari suatu tempat ke tempat lainnya.
3. Perjalanan itu, walaupun apa bentuknya harus selalu dikaitkan dengan rekreasi.
4. Orang yang melakukan perjalanan tersebut tidak mencari nafkah di tempat yang dikunjunginya.

Berdasarkan faktor-faktor di atas, maka istilah pariwisata secara luas dapat dilihat dari beberapa definisi sebagai berikut :

Menurut Muhammad Ilyas dalam Kartini La Ode Unga (2011:9), pariwisata dapat didefinisikan sebagai keseluruhan jaringan dan gejala-gejala yang berkaitan dengan tinggalnya orang asing di suatu tempat, dengan syarat bahwa mereka tidak tinggal di situ untuk melakukan suatu pekerjaan yang

penting yang memberikan keuntungan yang bersifat permanen maupun sementara.

Menurut Muhammad Ilyas dalam Kartini La Ode Unga (2011:9), pariwisata berarti perpindahan orang untuk sementara dan dalam jangka waktu pendek ke tujuan-tujuan di luar tempat dimana mereka biasanya hidup dan bekerja, dan kegiatan-kegiatan mereka selama tinggal di tempat-tempat tujuan tersebut.

Menurut *World Tourism Organization* (WTO) dalam Kartini La Ode Unga (2011:9), pariwisata adalah kegiatan seseorang yang bepergian ke atau tinggal di suatu tempat di luar lingkungannya yang biasa dalam waktu tidak lebih dari satu tahun secara terus menerus, untuk kesenangan, bisnis ataupun tujuan lainnya.

Menurut Undang-undang Nomor 10 Tahun 2009 tentang kepariwisataan, yang dimaksud pariwisata adalah berbagai macam kegiatan wisata dan didukung berbagai fasilitas serta layanan yang disediakan oleh masyarakat, pengusaha, pemerintah, dan pemerintah daerah.

Kepariwisataan adalah keseluruhan kegiatan yang terkait dengan pariwisata dan bersifat multidimensi serta multidisiplin yang muncul sebagai wujud kebutuhan setiap orang dan negara serta interaksi antara wisatawan dan masyarakat setempat, sesama wisatawan, pemerintah, pemerintah daerah, dan pengusaha.

Wisata adalah kegiatan perjalanan yang dilakukan oleh seseorang atau kelompok orang dengan mengunjungi tempat tertentu untuk tujuan rekreasi, pengembangan pribadi, atau mempelajari keunikan daya tarik wisata yang dikunjungi dalam jangka waktu sementara.

Muhammad Ilyas dalam Kartini La Ode Unga (2011:10), merumuskan Pariwisata sebagai sejumlah hubungan dan fenomena yang terjadi karena adanya perjalanan dan tinggal sementara ke suatu tempat dari tempat tinggal mereka (orang asing) asalkan tujuannya tidak untuk tinggal menetap atau bekerja memperoleh penghasilan.

Menurut definisi yang lebih sempit, yaitu berdasarkan arti kata, pariwisata terdiri dari dua suku kata, yaitu pari dan wisata. Pari berarti banyak, berkali-kali atau berputar-putar, serta wisata berarti perjalanan atau bepergian, jadi pariwisata adalah perjalanan yang dilakukan berkali-kali atau berputar-putar dari suatu tempat ke tempat yang lain.

Dalam bahasa Inggris istilah kata pariwisata diterjemahkan dengan “*tourism*” dan pelaku perjalanan pariwisata diterjemahkan menjadi “*tourist*” dan “*excurtionist*”.

Menurut rumusan *International Union of Official Travel Organization* (IUOTO, kini UN-WTO) dalam Kartini La Ode Unga (2011:10), yang dimaksud dengan *tourist* dan *excurtionist* adalah sebagai berikut :

1. Wisatawan (*tourist*), yaitu pengunjung sementara yang paling sedikit tinggal selama 24 jam di negara yang dikunjunginya dengan tujuan perjalanan :
 - a. Pesiari, untuk keperluan rekreasi, liburan, kesehatan, studi, keagamaan dan olah raga.
 - b. Keluarga, bisnis, konferensi.
2. Pelancong (*excursionists*) adalah pengunjung sementara yang tinggal kurang dari 24 jam di negara yang dikunjunginya (termasuk pelancong dengan kapal pesiar).

Wisatawan dapat dibedakan lagi menjadi wisatawan internasional (mancanegara) yaitu yang melakukan perjalanan wisata ke luar negerinya, dan wisatawan nasional (nusantara) yaitu yang melakukan perjalanan wisata di negerinya sendiri.

Wisatawan nasional (nusantara) menurut definisi BPS adalah sebagai berikut : Mereka yang bepergian dari tempat tinggalnya, ke obyek wisata dan/atau bukan ke obyek wisata, menginap atau lamanya lebih dari 24 jam tapi kurang dari 6 bulan tidak dengan tujuan mencari nafkah. Sedangkan menurut *World Tourism Organization* (WTO) dalam Kartini La Ode Unga (2011:11), mendefinisikan wisatawan nasional sebagai berikut : Mereka yang mengunjungi suatu tempat di negara tempat tinggalnya untuk sekurang-kurangnya 24 jam dan tidak lebih dari 1 tahun untuk tujuan rekreasi, liburan, olah raga, bisnis,

pertemuan, konvensi, keluarga, belajar, berobat atau misi keagamaan dan sosial lainnya.

Muhammad Ilyas dalam Kartini La Ode Unga (2011:11), wisatawan ialah setiap orang yang datang dari suatu negara asing, yang alasannya bukan untuk menetap atau bekerja di situ secara teratur, dan yang di Negara dimana ia tinggal untuk sementara itu membelanjakan uang yang didupatkannya di lain tempat.

Pada Tahun 1937, Komisi Ekonomi Liga Bangsa-bangsa menyebutkan motif-motif yang menyebabkan orang asing dapat disebut wisatawan. Mereka yang termasuk wisatawan adalah :

1. Orang yang mengadakan perjalanan untuk bersenang-senang (pleasure), karena alasan keluarga, kesehatan dan sebagainya.
2. Orang yang mengadakan perjalanan untuk mengunjungi pertemuan-pertemuan atau sebagai utusan (ilmiah, administratif, diplomatik, keagamaan, atletik dan sebagainya).
3. Orang yang mengadakan perjalanan bisnis.
4. Orang yang datang dalam rangka pelayaran pesiar (sea cruise), kalau ia tinggal kurang dari 24 jam.

Akan tetapi istilah wisatawan tidak meliputi orang-orang berikut :

1. Orang yang datang untuk memegang jabatan atau mengadakan usaha di suatu negara.
2. Orang yang datang untuk menetap.

3. Penduduk daerah perbatasan dan orang yang tinggal di Negara yang satu, akan tetapi bekerja di negara tetangganya.
4. Pelajar, mahasiswa dan kaum muda di tempat-tempat pemondokan dan di sekolah-sekolah.
5. Orang yang dalam perjalanan melalui sebuah negara tanpa berhenti di situ, meskipun di negara itu lebih dari 24 jam.

Secara umum pariwisata sebagai bagian dari kegiatan dalam system perwilayahan dapat diidentifikasi tiga unsur pembentuk terjadinya kegiatan wisata yaitu :

1. Ruang merupakan tempat kegiatan wisata berlangsung dimana kondisi fisik yang bersifat alami maupun binaan yang mempengaruhi perkembangan wisata, sesuai dengan daya tarik wisata yang dimiliki. Tingkat daya hubung antara lokasi wisata dengan sumber pasar juga merupakan hal yang memiliki pengaruh besar terhadap perkembangan yang terjadi.
2. Manusia sebagai pelaku kegiatan wisata baik sebagai pengelola maupun pemakai. Sebagai pemakai, wisatawan memiliki karakteristik yang akan mempengaruhi perilaku wisatanya. Sebagai pengelola, produsen jasa wisata ini juga memiliki perilaku yang berbeda karena faktor internal maupun eksternalnya.
3. Prasarana dan sarana merupakan faktor penunjang yang menghubungkan tempat asal wisatawan dan tujuan wisatanya.

B. Kawasan dan Obyek Wisata

1. Kawasan Wisata

Kawasan adalah wilayah yang memiliki fungsi utama lindung atau budidaya (Undang-undang Nomor 26 Tahun 2007 tentang Penataan Ruang). Lebih lanjut dalam regulasi tersebut dijelaskan maksud daripada wilayah adalah ruang yang merupakan kesatuan geografis beserta segenap unsur terkait yang batas dan sistemnya ditentukan berdasarkan aspek administratif dan/atau aspek fungsional.

Adisasmita, 2007 dalam Kartini La Ode Unga (2011:26) mencoba menjelaskan maksud dari kawasan wisata dengan menelaah kedua komponen tersebut. Kawasan adalah bentangan permukaan (alam) dengan batas-batas dan sistemnya ditentukan berdasarkan aspek fungsional. Kawasan memiliki fungsi tertentu (misalnya kawasan lindung, kawasan budidaya, kawasan pesisir pantai, kawasan pariwisata, dan lain-lain).

Wisata berarti perjalanan atau bepergian. Jadi kawasan wisata adalah bentangan permukaan yang dikunjungi atau didatangi oleh orang banyak (wisatawan) karena kawasan tersebut memiliki obyek wisata yang menarik.

2. Obyek Wisata

Menurut Suwanto (1997) dalam Kartini La Ode Unga (2011:26) menjelaskan bahwa obyek wisata terdiri dari keindahan alam (natural amenities), iklim, pemandangan, flora dan fauna yang aneh (uncommon

vegetation and animals), hutan (the sylvan elements), dan sumber kesehatan (health center) seperti sumber air panas belerang, dan lain-lain. Disamping itu, obyek wisata yang diciptakan manusia seperti kesenian, festival, pesta ritual, upacara perkawinan tradisional, khitanan dan lain-lain semuanya disebut sebagai atraksi wisata (tourist attraction).

Atraksi adalah segala sesuatu yang menjadi daya tarik bagi orang untuk mengunjungi suatu daerah tertentu (Oka. A Yoeti, 1982: 158). agar menarik untuk dikunjungi oleh wisatawan potensial dalam berbagai pasar, yaitu:

a. *“something to see”*.

Artinya di tempat tersebut harus ada objek wisata dan atraksi wisata yang berbedadengan apa yang dimiliki oleh daerah lain.

b. *“something todo”*.

Artinya di tempat tersebut setiap banyak yang dapat dilihat dan disaksikan, harus pula disediakan fasilitas rekreasi yang dapat membuat wisatawan betah tinggal lebih lama di tempat itu.

c. *“something to buy”*.

Artinya di tempat tersebut harus tersedia fasilitas untuk berbelanja (shopping), terutama barang-barang souvenir dan kerajinan rakyat sebagai oleh-oleh untuk dibawa pulang ke tempat asal wisatawan.

C. Pengertian Desa Wisata

Di dalam Peraturan Menteri Kebudayaan Dan Pariwisata Nomor : KM.18/HM.001/MKP/2011 Tentang Pedoman Program Nasional Pemberdayaan Masyarakat (PNPM) Mandiri Pariwisata, Desa Wisata adalah suatu bentuk integrasi antara atraksi, akomodasi dan fasilitas pendukung yang disajikan dalam suatu struktur kehidupan masyarakat yang menyatu dengan tata cara dan tradisi yang berlaku.

Menurut Darsono (2005) dalam Soemarno (2010:1), desa wisata adalah suatu wilayah pedesaan yang menawarkan keaslian baik dari segi sosial budaya, adat- istiadat, keseharian, arsitektur tradisional, struktur tata ruang desa yang disajikan dalam suatu bentuk integrasi komponen pariwisata antara lain seperti atraksi akomodasi dan fasilitas pendukung.

Menurut Nuryanti (1993) dalam Soemarno (2010:1), desa wisata dapat didefinisikan sebagai suatu wilayah pedesaan yang memiliki potensi keunikan dan daya tarik wisata yang khas, baik berupa karakter fisik lingkungan alam pedesaan dan kehidupan sosial budaya masyarakat, yang dikelola dan dikemas secara menarik dan alami dengan pengembangan fasilitas pendukung wisatanya. Selanjutnya desa wisata adalah suatu bentuk integrasi antara atraksi, akomodasi dan fasilitas pendukung yang disajikan dalam suatu struktur kehidupan masyarakat yang menyatu dengan tata cara dan tradisi yang berlaku.

Menurut Pariwisata Inti Rakyat (PIR) dalam Soemarno (2010: 111), yang dimaksud dengan Desa Wisata adalah : Suatu kawasan pedesaan yang menawarkan keseluruhan suasana yang mencerminkan keaslian pedesaan baik dari kehidupan sosial ekonomi, social budaya, adat istiadat, keseharian, memiliki arsitektur bangunan dan struktur tata ruang desa yang khas, atau kegiatan perekonomian yang unik dan menarik serta mempunyai potensi untuk dikembangkannya berbagai komponen kepariwisataan, misalnya : atraksi, akomodasi, makanan-minuman, dan kebutuhan wisata lainnya.

Sedangkan Edward Inskeep, dalam *Tourism Planning An Integrated and Sustainable Development Approach*, hal. 166 memberikan definisi : *Village Tourism, where small groups of tourist stay in or near traditional, often remote villages and learn about village life and the local environment.* Inskeep : Wisata pedesaan dimana sekelompok kecil wisatawan tinggal dalam atau dekat dengan suasana tradisional, sering di desa-desa yang terpencil dan belajar tentang kehidupan pedesaan dan lingkungan setempat.

D. Syarat-Syarat Desa Wisata

Desa wisata merupakan suatu bentuk integrasi antara atraksi, akomodasi dan fasilitas pendukung yang disajikan dalam suatu struktur kehidupan masyarakat yang menyatu dengan tata cara dan tradisi yang berlaku. (Nuryanti, Wiendu. 1993 dalam Soemarno 2010:2)

Penetapan suatu desa dijadikan sebagai desa wisata harus memenuhi persyaratan-persyaratan, antara lain sebagai berikut :

1. Aksesibilitasnya baik, sehingga mudah dikunjungi wisatawan dengan menggunakan berbagai jenis alat transportasi.
2. Memiliki obyek-obyek menarik berupa alam, seni budaya, legenda, makanan local, dan sebagainya untuk dikembangkan sebagai obyek wisata.
3. Masyarakat dan aparat desanya menerima dan memberikan dukungan yang tinggi terhadap desa wisata serta para wisatawan yang datang ke desanya.
4. Keamanan di desa tersebut terjamin.
5. Tersedia akomodasi, telekomunikasi, dan tenaga kerja yang memadai.
6. Beriklim sejuk atau dingin.
7. Berhubungan dengan obyek wisata lain yang sudah dikenal oleh masyarakat luas.

E. Komponen-Komponen Desa Wisata

Komponen-komponen yang harus dimiliki oleh Desa Wisata yaitu dapat kita lihat pada table 1 berikut.

Tabel 1. Komponen-Komponen Desa Wisata

| No | Sumber Teori | Komponen Desa Wisata |
|----|-------------------|--|
| 1. | Gumelar (2010:24) | <ol style="list-style-type: none"> 1. Keunikan, keaslian, sifat khas 2. Letaknya berdekatan dengan daerah alam yang luar biasa 3. Berkaitan dengan kelompok atau masyarakat berbudaya yang secara hakiki menarik minat pengunjung |

| No | Sumber Teori | Komponen Desa Wisata |
|----|---|---|
| | | 4. Memiliki peluang untuk berkembang baik dari sisi prasarana dasar, maupun sarana lainnya. |
| 2. | Putra (2006:65) | <ol style="list-style-type: none"> 1. Memiliki potensi pariwisata, seni, dan budaya khas daerah setempat. 2. Lokasi desa masuk dalam lingkup daerah pengembangan pariwisata atau setidaknya berada dalam koridor dan rute paket perjalanan wisata yang sudah dijual. 3. Diutamakan telah tersedia tenaga pengelola, pelatih, dan pelaku-pelaku pariwisata, seni dan budaya. 4. Aksesibilitas dan infrastruktur mendukung program Desa Wisata. 5. Terjaminnya keamanan, ketertiban, dan kebersihan. |
| 3. | Prasiasa (2011:17) | <ol style="list-style-type: none"> 1. Partisipasi masyarakat lokal 2. Sistem norma setempat 3. Sistem adat setempat 4. Budaya setempat |
| 4. | Departemen Kebudayaan dan Pariwisata (2011) | <ol style="list-style-type: none"> 1. Akomodasi 2. Atraksi 3. Fasilitas pendukung lainnya |

Sumber; Hasil Kajian Teori 2015

F. Jenis Wisatawan Pengunjung Desa Wisata

Terdapat beberapa tipe wisatawan yang akan mengunjungi desa wisata ini (Soemarno 2010: 28-20) yaitu:

1. Wisatawan Domestik

Wisatawan domestik ; terdapat tiga jenis pengunjung domestik yaitu :

- a. Wisatawan atau pengunjung rutin yang tinggal di daerah dekat desa tersebut. Motivasi kunjungan : mengunjungi kerabat, membeli hasil bumi atau barang-barang kerajinan. Pada perayaan tertentu, pengunjung tipe pertama ini akan memadati desa wisata tersebut.

- b. Wisatawan dari luar daerah (luar propinsi atau luar kota), yang transit atau lewat dengan motivasi, membeli hasil kerajinan setempat.
 - c. Wisatawan domestik yang secara khusus mengadakan perjalanan wisata ke daerah tertentu, dengan motivasi mengunjungi daerah pedesaan penghasil kerajinan secara pribadi.
2. Wisatawan Manca Negara
- a. Wisatawan yang suka berpetualang dan berminat khusus pada kehidupan dan kebudayaan di pedesaan. Umumnya wisatawan ini tidak ingin bertemu dengan wisatawan lainnya dan berusaha mengunjungi kampung dimana tidak begitu banyak wisatawan asing.
 - b. Wisatawan yang pergi dalam grup (di dalam suatu biro perjalanan wisata). Pada umumnya mereka tidak tinggal lama di dalam kampung dan hanya tertarik pada hasil kerajinan setempat.
 - c. Wisatawan yang tertarik untuk mengunjungi dan hidup di dalam kampung dengan motivasi merasakan kehidupan di luar komunitas yang biasa dihadapinya.

G. Tipe Desa Wisata

Menurut Soemarno (2010:29-30) pola, proses dan tipe pengelolanya desa atau kampung wisata di Indonesia sendiri, terbagi dalam dua bentuk yaitu tipe terstruktur dan tipe terbuka.

1. Tipe terstruktur (*enclave*)

Tipe terstruktur ditandai dengan karakter-karakter sebagai berikut :

- a. Lahan terbatas yang dilengkapi dengan infrastruktur yang spesifik untuk kawasan tersebut. Tipe ini mempunyai kelebihan dalam citra yang ditumbuhkannya sehingga mampu menembus pasar internasional.
- b. Lokasi pada umumnya terpisah dari masyarakat atau penduduk lokal, sehingga dampak negatif yang ditimbulkannya diharapkan terkontrol. Selain itu pencemaran sosial budaya yang ditimbulkan akan terdeteksi sejak dini.
- c. Lahan tidak terlalu besar dan masih dalam tingkat kemampuan perencanaan yang integratif dan terkoordinir, sehingga diharapkan akan tampil menjadi semacam agen untuk mendapatkan dana-dana internasional sebagai unsur utama untuk “menangkap” servis-servis dari hotel-hotel berbintang lima.

2. Tipe Terbuka (*spontaneus*)

Tipe ini ditandai dengan karakter-karakter yaitu tumbuh menyatunya kawasan dengan struktur kehidupan, baik ruang maupun pola dengan masyarakat lokal.

Distribusi pendapatan yang diperoleh dari kegiatan wisatawan dapat langsung dinikmati oleh penduduk lokal, akan tetapi dampak negatifnya cepat menjalar menjadi satu ke dalam penduduk lokal, sehingga sulit dikendalikan.

Contoh dari tipe desa wisata jenis ini adalah kawasan Prawirotaman, Yogyakarta.

H. Pengembangan Desa Wisata

Pengembangan dari desa wisata harus direncanakan secara hati-hati agar dampak yang timbul dapat dikontrol. Berdasar dari penelitian dan studi-studi dari UNDP/WTO dan beberapa konsultan Indonesia, dicapai dua pendekatan dalam menyusun rangka kerja/konsep kerja dari pengembangan sebuah desa menjadi desa wisata. Berikut pendekatan yang dapat dilakukan dalam pengembangan desa wisata. (Soemarno, 2010:9-27)

1. Pendekatan Pasar untuk Pengembangan Desa Wisata

a. Interaksi tidak langsung

Model pengembangan didekati dengan cara bahwa desa mendapat manfaat tanpa interaksi langsung dengan wisatawan. Bentuk kegiatan yang terjadi semisal : penulisan buku-buku tentang desa yang berkembang, kehidupan desa, arsitektur tradisional, latar belakang sejarah, pembuatan kartu pos dan sebagainya.

b. Interaksi setengah langsung

Bentuk-bentuk *one day trip* yang dilakukan oleh wisatawan, kegiatan-kegiatan meliputi makan dan berkegiatan bersama penduduk dan kemudian wisatawan dapat kembali ke tempat akomodasinya. Prinsip

model tipe ini adalah bahwa wisatawan hanya singgah dan tidak tinggal bersama dengan penduduk.

c. Interaksi Langsung

Wisatawan dimungkinkan untuk tinggal/bermalam dalam akomodasi yang dimiliki oleh desa tersebut. Dampak yang terjadi dapat dikontrol dengan berbagai pertimbangan yaitu daya dukung dan potensi masyarakat setempat. Alternatif lain dari model ini adalah penggabungan dari model pertama dan kedua (UNDP and WTO. 1981).

Menurut Soemarno pada pendekatan Pasar untuk Pengembangan Desa Wisata diperlukan beberapa kriteria yaitu :

- a. Atraksi wisata; yaitu semua yang mencakup alam, budaya dan hasil ciptaan manusia. Atraksi yang dipilih adalah yang paling menarik dan atraktif di desa.
- b. Jarak Tempuh; adalah jarak tempuh dari kawasan wisata terutama tempat tinggal wisatawan dan juga jarak tempuh dari ibukota provinsi dan jarak dari ibukota kabupaten.
- c. Besaran Desa; menyangkut masalah-masalah jumlah rumah, jumlah penduduk, karakteristik dan luas wilayah desa. Kriteria ini berkaitan dengan daya dukung kepariwisataan pada suatu desa.
- d. Sistem Kepercayaan dan kemasyarakatan; merupakan aspek penting mengingat adanya aturan-aturan yang khusus pada komunitas sebuah

desa. Perlu dipertimbangkan adalah agama yang menjadi mayoritas dan sistem kemasyarakatan yang ada.

- e. Ketersediaan infrastruktur; meliputi fasilitas dan pelayanan transportasi, fasilitas listrik, air bersih, drainase, telepon dan sebagainya.

2. Pendekatan Fisik Pengembangan Desa Wisata

Pendekatan ini merupakan solusi yang umum dalam mengembangkan sebuah desa melalui sektor pariwisata dengan menggunakan standar-standar khusus dalam mengontrol perkembangan dan menerapkan aktivitas konservasi.

- a. Mengonservasi sejumlah rumah yang memiliki nilai budaya dan arsitektur yang tinggi dan mengubah fungsi rumah tinggal menjadi sebuah museum desa untuk menghasilkan biaya untuk perawatan dari rumah tersebut. Contoh pendekatan dari tipe pengembangan model ini adalah Desa Wisata di Koanara, Flores. Desa wisata yang terletak di daerah wisata Gunung Kelimutu ini mempunyai aset wisata budaya berupa rumah-rumah tinggal yang memiliki arsitektur yang khas. Dalam rangka mengkonservasi dan mempertahankan rumah-rumah tersebut, penduduk desa menempuh cara memuseumkan rumah tinggal penduduk yang masih ditinggali. Untuk mewadahi kegiatan wisata di daerah tersebut dibangun juga sarana wisata untuk wisatawan yang akan mendaki Gunung

Kelimutu dengan fasilitas berstandar resor minimum dan kegiatan budaya lain.

- b. Mengonservasi keseluruhan desa dan menyediakan lahan baru untuk menampung perkembangan penduduk desa tersebut dan sekaligus mengembangkan lahan tersebut sebagai area pariwisata dengan fasilitas-fasilitas wisata. Contoh pendekatan pengembangan desa wisata jenis ini adalah Desa Wisata Sade, di Lombok.
- c. Mengembangkan bentuk-bentuk akomodasi di dalam wilayah desa tersebut yang dioperasikan oleh penduduk desa tersebut sebagai industri skala kecil. Contoh dari bentuk pengembangan ini adalah Desa wisata Wolotopo di Flores. Aset wisata di daerah ini sangat beragam antara lain : kerajinan tenun ikat, tarian adat, rumah-rumah tradisional dan pemandangan ke arah laut. Wisata di daerah ini dikembangkan dengan membangun sebuah perkampungan skala kecil di dalam lingkungan Desa Wolotopo yang menghadap ke laut dengan atraksi-atraksi budaya yang unik. Fasilitas-fasilitas wisata ini dikelola sendiri oleh penduduk desa setempat. Fasilitas wisata berupa akomodasi bagi wisatawan, restaurant, kolam renang, peragaan tenun ikat, plaza, kebun dan dermaga perahu boat.

Prinsip dasar dari pengembangan Desa Wisata

1. Pengembangan fasilitas-fasilitas wisata dalam skala kecil beserta pelayanan di dalam atau dekat dengan desa.
2. Fasilitas-fasilitas dan pelayanan tersebut dimiliki dan dikerjakan oleh penduduk desa, salah satu bisa bekerja sama atau individu yang memiliki.
3. Pengembangan desa wisata didasarkan pada salah satu “sifat” budaya tradisional yang lekat pada suatu desa atau “sifat” atraksi yang dekat dengan alam dengan pengembangan desa sebagai pusat pelayanan bagi wisatawan yang mengunjungi kedua atraksi tersebut.

Model Pengembangan Desa Wisata

Penentuan strategi dalam pengembangan desa wisata sangatlah penting dilakukan dengan tujuan untuk mendapatkan model pengembangan desa wisata sebagai rekomendasi tindak lanjut dari perencanaan wilayah pengembangan desa wisata. Sehubungan dengan hal tersebut di atas, perlu tahapan-tahapan model pengembangan desa wisata yang diharapkan dapat diterapkan di daerah penyangga kawasan konservasi, antara lain:

1. Dari sisi pengembangan kelembagaan desa wisata, perlunya perencanaan awal yang tepat dalam menentukan usulan program atau kegiatan khususnya pada kelompok sadar wisata agar mampu meningkatkan pengetahuan dan keterampilan masyarakat melalui pelaksanaan program pelatihan pengembangan desa wisata, seperti: pelatihan bagi kelompok sadar wisata,

pelatihan tata boga dan tata *homestay*, pembuatan cinderamata, pelatihan guide/pemandu wisata termasuk didalamnya keterampilan menjadi instruktur *outbound*.

2. Dari sisi pengembangan objek dan daya tarik wisata, perlunya perencanaan awal dari masyarakat untuk menjadi tuan rumah yang baik bagi wisatawan dan mampu mendatangkan wisatawan dari berbagai potensi yang dimiliki oleh masyarakat, serta perlunya sosialisasi dari instansi terkait dalam rangka menggalakkan sapta pesona dan paket desa wisata terpadu.
3. Dari sisi pengembangan sarana prasarana wisata, perencanaan awal dari pemerintah perlu diarahkan ke pengembangan sarana prasarana wisata yang baru seperti: alat-alat *outbound*, pembangunan gapura, gedung khusus pengelola desa wisata, cinderamata khas setempat, dan rumah makan bernuansa alami pedesaan. Oleh karena itu dalam pelaksanaannya perlu menjalin kemitraan dengan pemerintah dan pengusaha/pihak swasta.

I. *Pembangunan Desa Wisata*

Menurut Nuryanti, Wiendu (1993) dalam Soemarno (2010:3-4), untuk suksesnya pembangunan desa wisata, perlu ditempuh upaya-upaya, sebagai berikut :

1. Pembangunan Sumber Daya Manusia (SDM)

Pelaksanaan pembangunan Sumber Daya Manusia (SDM), bisa dilakukan melalui pendidikan, pelatihan dan keikutsertaan dalam seminar,

diskusi, dan lain sebagainya, serta di bidang-bidang kepariwisataan. Pendidikan diperlukan untuk tenaga-tenaga yang akan dipekerjakan dalam kegiatan manajerial. Untuk itu, sebaiknya ditugaskan generasi muda dari desa yang bersangkutan untuk dididik pada sekolah-sekolah kepariwisataan, sedangkan pelatihan diberikan kepada mereka yang akan diberi tugas menerima dan melayani wisatawan. Keikutsertaan dalam seminar, diskusi, dan lain sebagainya diberikan kepada para petugas kepariwisataan di desa, kecamatan, dan kabupaten, karena penduduk desa umumnya hanya mempunyai keterampilan bertani. Kepada mereka dapat diberikan pelatihan keterampilan lain untuk menambah kegiatan usaha seperti kerajinan, industri rumah tangga, pembuatan makanan lokal, budi daya jamur, cacing, menjahit, dan lain sebagainya.

2. Kemitraan

Pola kemitraan atau kerjasama dapat saling menguntungkan antara pihak pengelola desa wisata dengan para pengusaha pariwisata di kota atau pihak Pembina desa wisata dalam hal ini pihak dinas pariwisata daerah. Bidang-bidang usaha yang bisa dikerjasamakan, antara lain seperti : bidang akomodasi, perjalanan, promosi, pelatihan, dan lain-lain.

3. Kegiatan Pemerintahan di Desa

Kegiatan dalam rangka desa wisata yang dilakukan oleh pemerintah desa, antara lain seperti : Rapat-rapat dinas, pameran pembangunan, dan upacara-upacara hari-hari besar diselenggarakan di desa wisata.

4. Promosi

Desa wisata harus sering dipromosikan melalui berbagai media, oleh karena itu desa atau kabupaten harus sering mengundang wartawan dari media cetak maupun elektronik untuk kegiatan hal tersebut.

5. Festival / Pertandingan

Secara rutin di desa wisata perlu diselenggarakan kegiatan-kegiatan yang bias menarik wisatawan atau penduduk desa lain untuk mengunjungi desa wisata tersebut, misalnya mengadakan festival kesenian, pertandingan olah raga, dan lain sebagainya.

6. Membina Organisasi Warga

Penduduk desa biasanya banyak yang merantau di tempat lain. Mereka akan pulang ke desa kelahirannya pada saat lebaran Idul Fitri, yang dikenal dengan istilah “mudik”. Mereka juga bisa diorganisir dan dibina untuk memajukan desa wisata mereka. Sebagai contoh di Desa Tambaksari, Kecamatan Tambaksari, Kabupaten Ciamis, Propinsi Jawa Barat telah berkembang organisasi kemasyarakatan atau disebut “warga”, yaitu ikatan keluarga dari dari satu keturunan yang hidup terpencar, mereka tersebut

bertujuan ingin mengeratkan kembali tali persaudaraan diantara keturunan mereka. Pada setiap hari raya Idul Fitri mereka berkumpul secara bergiliran saling ketemu sambil mengenalkan anak cucu mereka, kemudian mereka membentuk suatu organisasi. Badan organisasi dinamakan koperasi keluarga, mereka yang sukses membantu keluarga yang kurang mampu. Fenomena kemasyarakatan semacam ini perlu didorong dan dikembangkan untuk memajukan desa wisata.

7. Kerjasama dengan Universitas.

Universitas-Universitas di Indonesia mensyaratkan melakukan Kuliah Kerja Praktek Lapangan (KKPL) bagi mahasiswa yang akan menyelesaikan studinya, sehubungan dengan itu sebaiknya dijalin atau diadakan kerjasama antara desa wisata dengan Universitas yang ada, agar bisa memberikan masukan dan peluang bagi kegiatan di desa wisata untuk meningkatkan pembangunan desa wisata tersebut.

Untuk memperkaya Obyek dan Daya Tarik Wisata (ODTW) di suatu desa wisata, dapat dibangun berbagai fasilitas dan kegiatan sebagai berikut :

1. *Eco-lodge* : *Renovasi homestay* agar memenuhi persyaratan akomodasi wisatawan, atau membangun guest house berupa, *bamboo house*, *traditional house*, *log house*, dan lain sebagainya.

2. *Eco-recreation* : Kegiatan pertanian, pertunjukan kesenian lokal, memancing ikan di kolam, jalan-jalan di desa (*hiking*), *biking* di desa dan lain sebagainya.
3. *Eco-education*: Mendidik wisatawan mengenai pendidikan lingkungan dan memperkenalkan flora dan fauna yang ada di desa yang bersangkutan.
4. *Eco-research* : Meneliti flora dan fauna yang ada di desa, dan mengembangkan produk yang dihasilkan di desa, serta meneliti keadaan sosial ekonomi dan budaya masyarakat di desa tersebut, dan sebagainya.
5. *Eco-energy* : Membangun sumber energi tenaga surya atau tenaga air untuk *Eco-lodge*.
6. *Eco-development* : Menanam jenis-jenis pohon yang buahnya untuk makanan burung atau binatang liar, tanaman hias, tanaman obat, dll, agar bertambah populasinya.
7. *Eco-promotion* : Promosi lewat media cetak atau elektronik, dengan mengundang wartawan untuk meliput mempromosikan kegiatan desa wisata.

Pola pengembangan desa wisata diharapkan memuat prinsip-prinsip sebagai berikut (Departemen Kebudayaan dan Pariwisata, 2001):

1. Tidak bertentangan dengan adat istiadat atau budaya masyarakat

Suatu desa yang tata cara dan ada istiadatnya masih mendominasi pola kehidupan masyarakatnya, dalam pengembangannya sebagai atraksi wisata harus disesuaikan dengan tata cara yang berlaku di desanya.

2. Pembangunan fisik untuk meningkatkan kualitas lingkungan desa

Pengembangan pariwisata di suatu desa pada hakekatnya tidak merubah apa yang sudah ada di desa tersebut, tetapi lebih kepada upaya merubah apa yang ada di desa dan kemudian mengemasnya sedemikian rupa sehingga menarik untuk dijadikan atraksi wisata. Pembangunan fisik yang dilakukan dalam rangka pengembangan desa seperti penambahan sarana jalan setapak, penyediaan MCK, penyediaan sarana dan prasarana air bersih dan sanitasi lebih ditujukan untuk meningkatkan kualitas lingkungan yang ada sehingga desa tersebut dapat dikunjungi dan dinikmati wisatawan.

3. Memperhatikan unsur kelokalan dan keaslian

Arsitektur bangunan, pola lansekap serta material yang digunakan dalam pembangunan haruslah menonjolkan ciri khas desa, mencerminkan kelokalan dan keaslian wilayah setempat.

4. Memberdayakan masyarakat desa wisata

Unsur penting dalam pengembangan desa wisata adalah keterlibatan masyarakat desa dalam setiap aspek wisata yang ada di desa tersebut. Pengembangan desa wisata sebagai pengejawantahan dari konsep Pariwisata Inti Rakyat mengandung arti bahwa masyarakat desa memperoleh manfaat sebesar-besarnya dalam pengembangan pariwisata. Masyarakat terlibat langsung dalam kegiatan pariwisata dalam bentuk pemberian jasa dan

pelayanan yang hasilnya dapat meningkatkan pendapatan masyarakat diluar aktifitas mereka sehari-hari.

5. Memperhatikan daya dukung dan berwawasan lingkungan

Prinsip-prinsip pariwisata yang berkelanjutan (sustainable tourism) harus mendasari pengembangan desa wisata. Pengembangan yang melampaui daya dukung akan menimbulkan dampak yang besar tidak hanya pada lingkungan alam tetapi juga pada kehidupan sosial budaya masyarakat yang pada akhirnya akan mengurangi daya tarik desa tersebut. Beberapa bentuk keterlibatan masyarakat tersebut adalah penyediaan fasilitas akomodasi berupa rumah-rumah penduduk (home stay), penyediaan kebutuhan konsumsi wisatawan, pemandu wisata, penyediaan transportasi lokal, pertunjukan kesenian, dan lain-lain.

J. Manfaat Pengembangan Desa Wisata

Pembangunan desa wisata mempunyai manfaat ganda di bidang ekonomi, sosial, politik, dan lain-lain. Manfaat ganda dari pembangunan desa wisata (Wiendu 1993 dalam Soemarno 2010:3-4), adalah:

1. Ekonomi : Meningkatkan perekonomian nasional, regional, dan masyarakat lokal.
2. Sosial : Membuka lapangan kerja dan lapangan berusaha bagi masyarakat di desa.

3. Politik :

- ✓ Internasional : Menjembatani perdamaian antar bangsa di dunia.
- ✓ Nasional : Memperkokoh persatuan bangsa, mengatasi disintegrasi

4. Pendidikan : Memperluas wawasan dan cara berfikir orang-orang desa, mendidik cara hidup bersih dan sehat.

5. Ilmu pengetahuan dan teknologi (IPTEK) : Meningkatkan ilmu dan teknologi bidang kepariwisataan.

6. Sosial budaya : Menggali dan mengembangkan kesenian serta kebudayaan asli daerah yang hampir punah untuk dilestarikan kembali.

7. Lingkungan : Menggugah sadar lingkungan (Darling), yaitu menyadarkan masyarakat akan arti pentingnya memelihara dan melestarikan lingkungan bagi kehidupan manusia kini dan di masa datang.

K. Penelitian Terdahulu Terkait Desa Wisata

Ni Wayan Ratna Sriwijaya Ningsih. Peranan Desa Pakraman Dalam Pengembangan Desa Wisata Di Desa Tenganan Pegringsingan Kecamatan Manggis Kabupaten Karangasem. Penelitian ini dilakukan di Desa Tenganan Pegringsingan Kecamatan Manggis, Kabupaten Karangasem. Tujuan penelitian ini adalah, untuk: (1) mendeskripsikan potensi wisata di Desa Tenganan Pegringsingan, (2) mendeskripsikan peranan desa pakraman dalam pengembangan desa wisata di Desa Tenganan Pegringsingan dan (3)

mendeskripsikan kontribusi pengembangan desa wisata terhadap masyarakat pelaku usaha wisata di Desa Tenganan Pegringsingan. Penelitian ini merupakan penelitian yang bersifat deskriptif, Pengumpulan data primer dan sekunder menggunakan metode observasi, pencatatan dokumen dan kuesioner dengan pengambilan sampel secara “*proporsional random sampling*”, data yang didapat selanjutnya dianalisis menggunakan metode survey dengan rancangan penelitian deskriptif analisis kualitatif. Hasil penelitian ini menunjukkan bahwa (1) di Desa Tenganan Pegringsingan memiliki potensi wisata yang dapat menarik wisatawan untuk berkunjung ke sana, diantaranya potensi wisata budaya dan alam serta terdapat fasilitas pendukung, (2) desa pakraman sangat berperan penting karena memiliki pengetahuan dan kemampuan dalam mengembangkan desa wisata di Desa Tenganan Pegringsingan sehingga terus berkembang sampai sekarang ,dan (3) pengembangan desa wisata di Desa Tenganan Pegringsingan memberi kontribusi yang besar bagi masyarakat pelaku usaha wisata baik itu berupa peluang usaha maupun dapat menambah penghasilan masyarakat.

Murniati. Partisipasi masyarakat dalam pengembangan desa wisata (Studi Deskriptif Kualitatif tentang Partisipasi Masyarakat dalam Pengembangan Desa Wisata di Desa Wirun Kecamatan Mojolaban Kabupaten Sukoharjo). Penelitian ini dilakukan untuk melihat bagaimanakah proses penyebaran informasi tentang Keputusan Bupati Sukoharjo tentang penancangan Desa Wirun sebagai desa wisata dan apa harapan masyarakat Desa Wirun terhadap hal tersebut. Selain itu

tujuan dari penelitian ini adalah melihat sejauh mana partisipasi masyarakat dalam mengembangkan desa wisata di Desa Wirun. Jenis penelitian ini adalah deskriptif kualitatif mengambil lokasi di Desa Wirun Kecamatan Mojolaban Kabupaten Sukoharjo. Data dari penelitian ini berwujud data primer dari informan yakni Petugas Dinas Perhubungan Pariwisata dan Kebudayaan Kabupaten Sukoharjo, masyarakat Desa Wirun yang terdiri dari mantan Lurah Desa Wisata Wirun yang dahulu menjabat sewaktu Keputusan Bupati Kepala Daerah Tingkat II yang menjadikan Desa Wirun sebagai Obyek Wisata Agro, Seni dan Budaya serta Wisata Industri, Pamong Desa Wirun, BPD, tokoh masyarakat, pengrajin, seniman serta karang taruna. Sedangkan data yang berwujud data sekunder diperoleh dari laporan monografi Kelurahan Wirun, Salinan Surat Keputusan Bupati Sukoharjo tentang penancangan Desa Wirun sebagai desa Wisata serta laporan-laporan penelitian terdahulu. Pengambilan sampel dengan *purposive sampling, maximum variation sampling*. Pengumpulan data dilakukan dengan teknik wawancara secara mendalam. Analisis data menggunakan analisis data model interaktif serta Validitas datanya menggunakan triangulasi sumber. Setelah dilakukan analisis teori partisipasi dari Roothman, telah dilakukan ketiga tahapan partisipasi yakni pembangunan lokalitas, perencanaan sosial serta aksi sosial. Walau dari ketiga tahap tersebut telah dilaksanakan mulai dari sosialisasi, promosi, pembentukan Kelompok Sadar Wisata, kerjasama dengan hotel-hotel yang ada di Solo, namun di masa tertentu

hasil yang diinginkan tidak dapat tercapai. Dalam hal ini yang dimaksud adalah kemajuan pada pengembangan desa wisata Wirun. Karena pengaruh krisis ekonomi dan keadaan politik di Indonesia, proses pengembangan dapat dikatakan mandeg dan cenderung mengalami penurunan yang sangat signifikan. Dan hal tersebut menjadikan daerah tersebut semakin jarang dikunjungi wisatawan, dan secara langsung dapat menurunkan pendapatan masyarakat Wirun, sehingga masyarakat lebih memilih pekerjaan lain daripada pekerjaan lamanya dalam program pengembangan desa wisata. Selain itu masalah-masalah yang terungkap di atas, masalah sosialisasi masih dirasa kurang, sehingga membuat warga tidak begitu bersemangat dalam mengembangkan Desa Wirun sebagai desa wisata. Sedangkan partisipasinya dirasa masih rendah, hal itu dikarenakan pihak yang mengusulkan pencanangan Desa Wirun sebagai desa wisata adalah pihak birokrat yakni pihak Propinsi Jateng dan Kabupaten Sukoharjo, bukan dari masyarakat Desa Wirun sendiri.

Anggris Yudo Asmoro. Peranan Desa Piton Kecamatan Punung Kabupaten Pacitan Sebagai Desa Wisata Dalam Mempertahankan Budaya Lokal. Tujuan dari penelitian ini yaitu untuk mengetahui bentuk Desa Wisata yang terdapat di Desa Piton Kecamatan Punung Kabupaten Pacitan, untuk mengetahui peranan desa wisata dalam mempertahankan budaya lokal di Desa Piton Kecamatan Punung Kabupaten Pacitan dan untuk mengetahui perubahan budaya lokal yang terdapat di Desa Piton Kecamatan Punung Kabupaten Pacitan. Metode

dalam penelitian ini yaitu jenis penelitian kualitatif dan jenis analisis yang digunakan yaitu analisis data kualitatif. Hasil penelitian menunjukkan bentuk desa wisata yang ada di Desa Piton berupa live in dan home stay. Pusat dari desa wisata terdapat pada dusun Krajan Wetan. Peran perangkat desa dalam mempertahankan budaya lokal adalah dengan menganut ajaran Ing Ngarso Sung tulodho, Ing Madyo Mangun Karso, dan Tut Wuri Handayani. Ing Ngarso Sung tulodho artinya segala bentuk contoh yang baik harus dimiliki oleh setiap warga, sehingga budaya lokal yang dipunyai tidak punah. Ing Madyo Mangun Karso artinya mempertahankan dan memperbaiki kehidupan dalam mewujudkan kesejahteraan masyarakat yang lebih baik. Sedangkan Tut Wuri Handayani adalah mengedepankan sikap mandiri, mau belajar dan selalu menjadikan yang lebih baik. Hal ini sudah terbukti bahwa sikap dan budaya masyarakat tetap bertahan dalam kebersamaan dan persatuan. Bentuk budaya lokal yang dimiliki Desa Piton tidak berubah secara signifikan. Hal ini dibuktikan dengan adanya budaya lokal sebelum dan sesudah desa Piton menjadi desa wisata. Budaya lokal Desa Piton berasal dari tradisi Jawa nenek moyang yang sampai sekarang masih seperti keasliannya.

L. *Strategi Pengembangan Desa Wisata*

Berdasarkan Peraturan Menteri Kebudayaan Dan Pariwisata Nomor 18 Tahun 2011 Tentang Pedoman Program Nasional Pemberdayaan Masyarakat

(PNPM) Mandiri Pariwisata. PNPM Mandiri Pariwisata difokuskan pada pemberdayaan masyarakat kelompok usaha masyarakat yang menjadi bagian dari gugusan (cluster) pariwisata tertentu. Pendekatan gugusan (cluster) menggambarkan konsentrasi geografis dan integrasi fungsional dari komponen mata rantai usaha yang saling terkait dalam suatu bidang pengembangan tertentu. Aspek utama dari konsep pengembangan berbasis gugusan (cluster) adalah kedekatan geografis dari bidang-bidang usaha terkait yang secara sinergis saling bekerja sama dalam meningkatkan daya saing produk dan usaha. Dalam konteks pengembangan pariwisata, konsep pengembangan berbasis gugusan (cluster) dapat diadopsi untuk mendukung dan meningkatkan daya saing dan distribusi manfaat pengembangan suatu daya tarik wisata atau kantong-kantong pariwisata terhadap wilayah terkait atau penyangganya.

Desa atau komunitas masyarakat di sekitar pusat kegiatan pariwisata merupakan bagian yang tak terpisahkan dari perkembangan kegiatan pariwisata yang terjadi di suatu wilayah. Desa dengan potensi yang dimilikinya, baik berupa keunikan, lingkungan alam, budaya, potensi ekonomi dan pertanian dapat memperkuat pengembangan kegiatan pariwisata yang sudah berlangsung. Desa tersebut dapat berperan sebagai pendukung daya tarik wisata dan sebagai sumber pasokan komponen-komponen tertentu yang diperlukan untuk kegiatan pariwisata.

Oleh karena itu, pendekatan dan strategi yang dilakukan adalah fasilitasi secara fisik maupun nonfisik. Fasilitasi fisik merupakan metode umum dalam mengembangkan bidang pariwisata dengan menggunakan standar-standar khusus seperti meningkatkan akses dan keterkaitan antar pusat pengembangan. Sedangkan fasilitasi nonfisik merupakan metode khusus dengan mengembangkan budaya daerah dan kearifan lokal.

Fasilitasi fisik dilaksanakan dengan :

1. Mengembangkan sarana dan prasarana pendukung untuk meningkatkan akses dan jaringan keterkaitan antara desa penyangga dengan pusat kegiatan pariwisata seperti daya tarik wisata, hotel/ *resort*;
2. Mengonservasi sejumlah bangunan yang memiliki nilai seni, budaya, sejarah dan arsitektur lokal yang tinggi dengan tetap mempertahankan nilai keasliannya;c. mengubah fungsi bangunan menjadi sesuatu yang berkontribusi pada pengembangan kegiatan kepariwisataan;
3. Mengembangkan bentuk-bentuk penginapan di dalam wilayah desa wisata yang dioperasikan oleh penduduk desa; dan
4. Mengembangkan usaha-usaha terkait dengan jasa kepariwisataan.

Fasilitasi nonfisik dilaksanakan melalui :

1. Pelestarian kearifan lokal, budaya dan kekhasan daerah; dan
2. Pelatihan-pelatihan manajemen pariwisata, kuliner, kerajinan, bahasa dll.

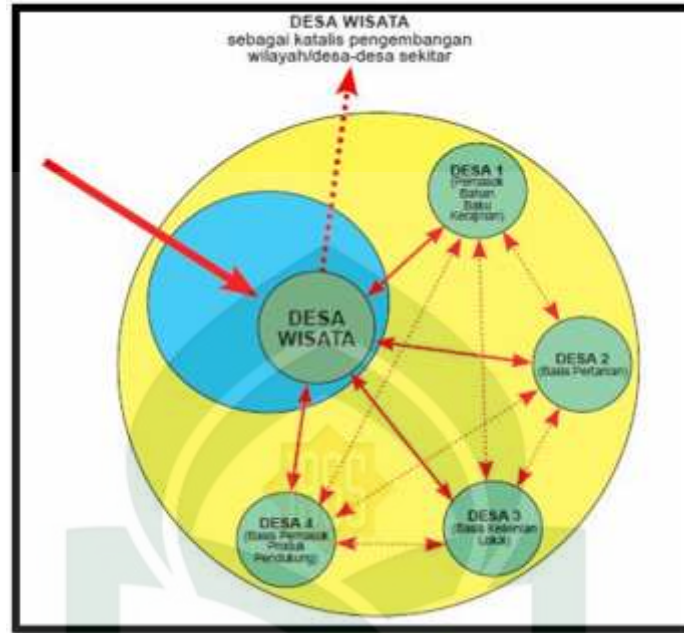
Dalam kerangka program pemberdayaan masyarakat dan penanggulangan kemiskinan melalui pengembangan Desa Wisata, mengacu pada pengembangan pariwisata berbasis masyarakat. Model pendekatan yang dikembangkan meliputi 3 (tiga) gugusan (cluster) sebagai berikut:

1. Model Gugusan (Cluster) Desa Wisata – Desa Terkait

Model gugusan (cluster) Desa Wisata – Desa Terkait merupakan model pengembangan yang menempatkan desa wisata sebagai pusat pengembangan dan penerima manfaat PNPM Mandiri Pariwisata, sedangkan desa-desa atau masyarakat di sekitarnya menjadi pendukung sekaligus penerima manfaat PNPM Mandiri Pariwisata

Model gugusan (cluster) Desa Wisata – Desa Terkait menunjukkan adanya keterkaitan antara desa wisata sebagai katalis dengan desa di sekitarnya sebagai desa pendukung yang mensuplai produk dan bahan baku pada desa wisata.

Gambar 1 : Model Gugusan(Cluster) Desa Wisata –Desa Terkait

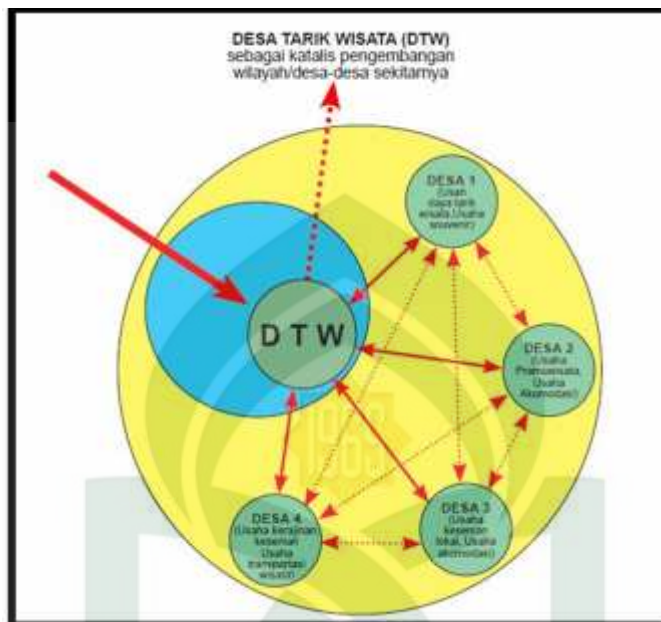


Sumber: PERMEN Kebudayaan dan Pariwisata Nomor 18 Tahun 2011

Contoh : Desa Wisata Kasongan Yogyakarta memiliki posisi strategis sebagai pusat industry gerabah, mempunyai keterkaitan dengan desa lain seperti Desa Pundong sebagai desa pemasok produk mentah berupa gerabah yang belum melalui proses finishing dan Desa Mangunan sebagai salah satu desa pemasok bahan baku tanah liat.

2. Model Gugusan (Cluster) Daya Tarik Wisata – Desa Terkait

Gambar 2: Model Gugusan (Cluster) Desa Wisata – Desa Terkait



Sumber: PERMEN Kebudayaan dan Pariwisata Nomor 18 Tahun 2011

Model gugusan (cluster) Daya Tarik Wisata – Desa Terkait merupakan model pengembangan yang menempatkan daya tarik wisata sebagai pusat pengembangan, sedangkan desa-desa atau masyarakat di sekitarnya menjadi penerima manfaat PNPM Mandiri Pariwisata.

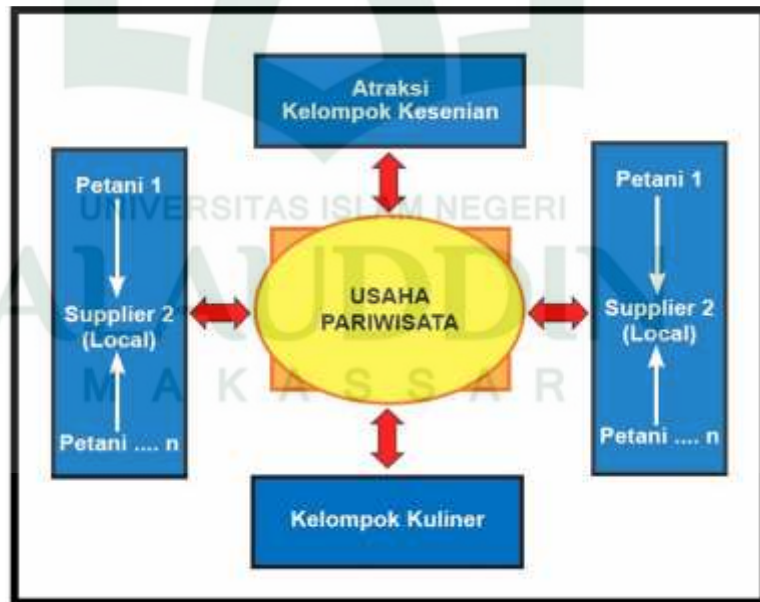
Model gugusan (cluster) Daya Tarik Wisata – Desa Terkait menunjukkan adanya keterkaitan antara Daya Tarik Wisata (DTW) dengan desa di sekitar DTW. Desa di sekitar DTW merupakan penerima manfaat langsung dan tidak langsung dari pengembangan DTW terkait. Manfaat tersebut diperoleh melalui berbagai usaha kepariwisataan yang dilakukan oleh masyarakat desa sekitar DTW, seperti usaha jasa transportasi wisata,

jasa makanan dan minuman, jasa penyediaan akomodasi, jasa pramuwisata dan jasa informasi wisata.

3. Model Gugusan (Cluster) Usaha Pariwisata – Desa Terkait

Model gugusan (cluster) Usaha Pariwisata – Desa Terkait merupakan model pengembangan desa-desa yang berada di sekitar lokasi usaha pariwisata, seperti hotel, resort, dan rumah makan/restoran, yang memiliki keterkaitan geografis dan keterkaitan fungsi secara langsung maupun tak langsung. Dalam konteks ini, fasilitas atau usaha pariwisata tersebut memiliki posisi strategis sebagai pusat dan penggerak pengembangan yang mampu mendistribusikan manfaat ekonomi bagi desa-desa sekitarnya.

Gambar 3 : Model Gugusan (Cluster) Usaha Pariwisata – Desa Terkait



Sumber: PERMEN Kebudayaan dan Pariwisata Nomor 18 Tahun 2011

M. Rencana Strategis Kabupaten Enrekang

Di dalam Peraturan Daerah Kabupaten Enrekang Nomor 14 Tahun 2011 Tentang Rencana Tata Ruang Wilayah Kabupaten Enrekang Tahun 2011 – 2031, Penataan Ruang Daerah bertujuan untuk mewujudkan Kabupaten Enrekang yang aman, nyaman, produktif dan berkelanjutan sebagai Daerah Agropolitan yang mandiri, berkelanjutan dan berwawasan lingkungan dalam rangka optimalisasi potensi sumber daya alam melalui inovasi dan pengembangan sumber daya manusia menuju Kabupaten Enrekang yang Maju dan Mandiri.

Untuk mencapai tersebut maka dibuat kebijakan penataan ruang antara lain;

1. Peningkatan akses pelayanan perkotaan dan pusat pertumbuhan ekonomi wilayah kabupaten secara merata dan berhierarki.
2. Peningkatan kualitas dan jangkauan pelayanan jaringan prasarana transportasi, telekomunikasi, energi dan sumber daya air yang terpadu dan merata di seluruh wilayah Kabupaten Enrekang.
3. Penguatan dan pemulihan fungsi kawasan lindung yang meliputi hutan lindung, kawasan yang memberikan perlindungan terhadap bawahannya, kawasan perlindungan setempat, kawasan suaka alam, kawasan cagar alam, kawasan rawan bencana, kawasan lindung geologi dan kawasan lindung lainnya.
4. Peningkatan produktivitas wilayah melalui intensifikasi lahan dan modernisasi pertanian dengan pengelolaan yang ramah lingkungan.

5. Pengembangan sektor ekonomi sekunder dan tersier berbasis agro sesuai keunggulan kawasan yang bernilai ekonomi tinggi, dikelola secara berhasil guna, terpadu dan ramah lingkungan.
6. Pembangunan prasarana dan sarana wilayah yang berkualitas untuk pemenuhan hak dasar dan dalam rangka pewujudan tujuan penataan ruang yang berimbang dan berbasis konservasi serta mitigasi bencana.
7. Pemeliharaan dan perwujudan kelestarian fungsi sistem ekologi wilayah.
8. Pencegahan dampak negatif kegiatan manusia yang dapat menimbulkan kerusakan lingkungan hidup.
9. Perwujudan dan peningkatan keterpaduan dan keterkaitan antar kegiatan budidaya.
10. Pengendalian perkembangan kegiatan budidaya agar tidak melampaui daya dukung dan daya tampung lingkungan.
11. Pelestarian dan peningkatan fungsi dan daya dukung lingkungan untuk mempertahankan dan meningkatkan keseimbangan ekosistem, melestarikan keanekaragaman hayati, mempertahankan dan meningkatkan fungsi perlindungan kawasan, melestarikan keunikan rona alam, dan melestarikan warisan ragam budaya lokal.
12. Pengembangan dan peningkatan fungsi kawasan dalam pengembangan perekonomian Kabupaten yang produktif, efisien, dan mampu bersaing dalam perekonomian nasional atau internasional.

13. Pemanfaatan sumberdaya alam dan atau perkembangan Iptek secara optimal untuk meningkatkan kesejahteraan masyarakat.
14. Pelestarian dan peningkatan kualitas sosial dan budaya lokal yang beragam.
15. Pengembangan kawasan tertinggal untuk mengurangi kesenjangan sosial ekonomi budaya antar kawasan; dan
16. Peningkatan fungsi kawasan untuk pertahanan dan keamanan negara.

Dalam bidang kepariwisataan dan agropolitan strategi pengembangan yang dilakukan yaitu antara lain:

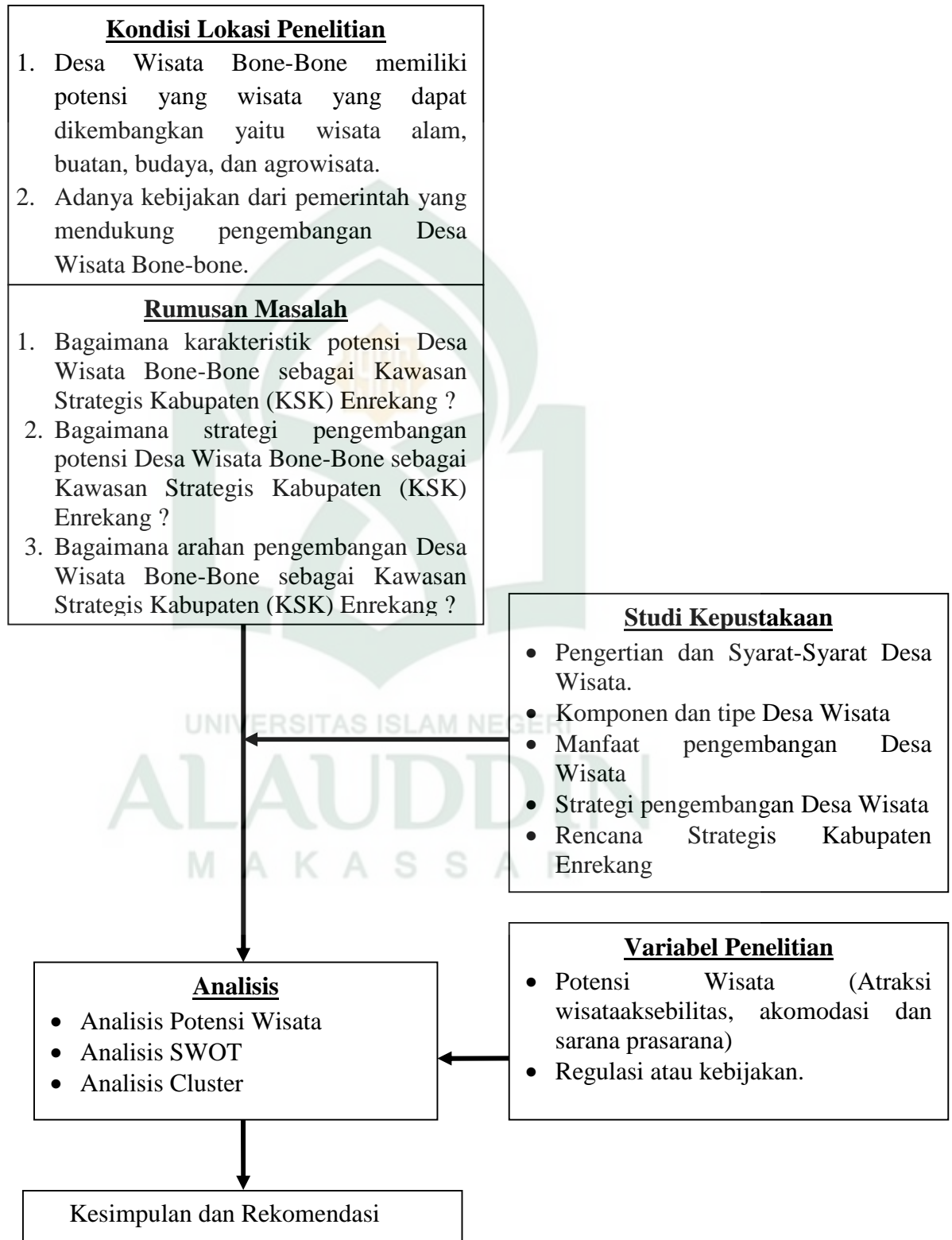
1. Strategi peningkatan produktivitas wilayah melalui intensifikasi lahan dan modernisasi pertanian dengan pengelolaan yang ramah lingkungan sebagaimana dimaksud dalam angka 4, adalah :
 - a. meningkatkan produktivitas hasil perkebunan, pertanian dan kehutanan melalui intensifikasi lahan;
 - b. memanfaatkan lahan non produktif secara lebih bermakna bagi peningkatan kualitas lingkungan dan peningkatan pendapatan masyarakat;
 - c. meningkatkan teknologi pertanian, termasuk perkebunan, perikanan, peternakan dan kehutanan sehingga terjadi peningkatan produksi dengan kualitas yang lebih baik dan bernilai ekonomi tinggi; dan

- d. meningkatkan pemasaran hasil pertanian melalui peningkatan sumber daya manusia dan kelembagaan serta fasilitasi sertifikasi yang dibutuhkan.
2. Strategi pengembangan sektor ekonomi sekunder dan tersier berbasis agro sesuai keunggulan kawasan yang bernilai ekonomi tinggi, dikelola secara berhasil guna, terpadu dan ramah lingkungan kebijakan penataan ruang sebagaimana dimaksud dalam angka 5 adalah :
 - a. mengembangkan industri pengolahan hasil kegiatan agro sesuai komoditas unggulan kawasan dan kebutuhan pasar (agroindustri dan agribisnis) ; dan
 - b. meningkatkan kegiatan pariwisata melalui peningkatan prasarana dan sarana pendukung, pengelolaan objek wisata yang lebih profesional serta pemasaran yang lebih agresif dan efektif.

Di dalam RTRW Kabupaten Enrekang Tahun 2011 tersebut, dijelaskan bahwa Desa Bone-Bone yang terletak di Kecamatan Baraka ditetapkan sebagai;

1. Kawasan Pariwisata Desa Bebas Rokok (*No Smoking Village*),
2. KSK (Kawasan Strategis Kabupaten) dengan sudut kepentingan sosial budaya sebagai Kawasan Desa Wisata (*NO SMOKING VILLAGE*) (Kawasan Bebas Rokok)” di Desa Bone-Bone Kecamatan Baraka;

N. Kerangka Fikir



BAB III

METODE PENELITIAN

A. Jenis Penelitian

Penelitian ini bersifat deskriptif kualitatif dan kuantitatif. Bersifat deskriptif yaitu suatu metode penelitian yang berusaha mendeskripsikan atau menggambarkan/melukiskan fenomena atau hubungan antar fenomena yang diteliti dengan sistematis, faktual dan akurat. Penelitian deskriptif digunakan bertujuan agar peneliti dapat menggambarkan dengan lebih baik sifat-sifat yang diketahui keberadaannya serta relevan dengan variable-variabel yang diteliti.

B. Lokasi dan Waktu Penelitian

Penelitian ini difokuskan pada studi pengembangan Desa Wisata Bone-Bone sebagai Kawasan strategis Kabupaten (KSK) Enrekang, Desa Wisata Bone-Bone berada di Kecamatan Baraka Kabupaten Enrekang. Penentuan lokasi penelitian ini di dasari oleh;

1. Adanya program Menteri Kebudayaan dan Kepariwisataaan terkait penanggulangan kemiskinan dan perluasan tenaga kerja melalui PNPM Mandiri Desa Wisata.

2. Penetapan Desa Wisata Bone-Bone sebagai Kawasan Strategis Kabupaten (KSK) Enrekang yang termuat dalam Rencana Tata Ruang Wilayah Kabupaten Enrekang Tahun 2011-2031.
3. Desa Wisata Bone-Bone memiliki sumber daya wisata yang dapat dikembangkan secara berkelanjutan.

Waktu penelitian ini dilakukan dari bulan September-Oktober 2015 di Desa Bone-Bone Kecamatan Baraka Kabupaten Enrekang.

C. Jenis Dan Sumber Data

1. Jenis Data

Penelitian ini menggunakan dua metode pendekatan yaitu:

- a. Kualitatif, yaitu prosedur penelitian yang menghasilkan data deskriptif berupa kata atau lisan dari sumber data yang diamati. pendekatan ini diarahkan pada latar dan individu secara utuh. Jenis pendekatan ini mempunyai arah dan fungsi menemukan Teori baik secara subyektif maupun secara formalistik, yang kesemuanya berasal dari data. Penelitian deskriptif dilakukan untuk menetapkan sifat suatu situasi pada waktu penyelidikan itu dilakukan, karena tujuan penelitian ini adalah untuk melukiskan variabel atau kondisi dalam suatu situasi. Situasi yang dimaksud adalah dunia pendidikan pasca orde baru, terutama pada fenomena komersialisasi yang dipraktekkan dalam pendidikan. Jenis

data kualitatif yang dibutuhkan dalam penelitian ini yaitu data-data terkait potensi wisata, argumentasi pengunjung atau wisatawan, argumentasi masyarakat setempat, dan instansi-instansi pemerintah terkait.

- b. Kuantitatif yaitu prosedur penelitian yang menghasilkan data perhitungan berupa angka matematis dari sumber data yang di peroleh dari hasil observasi dan perhitungan secara utuh. Jenis data kuantitatif yang dibutuhkan seperti data penduduk, data wisatawan, data wilayah Desa Wisata Bone-Bone.

2. Sumber Data

Sumber data dalam penelitian adalah subyek dari mana diperoleh. Sementara sumber data yang dipakai oleh penulis dalam penelitian ini meliputi sumber data primer (pokok) dan sekunder.

- a. Data primer ialah data yang diterima langsung dari tangan pertama. Adapun sumber data primer berasal dari data-data yang langsung diperoleh dari hasil observasi penulis di Kabupaten Enrekang.
- b. Data sekunder adalah informasi yang diperoleh dari tangan kedua. Sumber data sekunder berasal dari majalah, surat kabar, jurnal pemikiran serta internet yang berhubungan dengan pengembangan desa wisata dan juga sebagai pembanding dari referensi sumber pokok. Salah satu data sekunder yang menjadi referensi penulis adalah buku yang di

keluarkan oleh badang pusat statistik (BPS) yang berjudul Kabupaten Enrekang dalam angka dan Kecamatan Baraka dalam

D. Metode pengumpulan data

Pengumpulan data tidak lain dari suatu proses pengadaan data-data yang dibutuhkan dalam keperluan penelitian. Dilihat dari tehniknya, penulis menggunakan tehnik pengumpulan data dengan metode observasi lapangan metode dokumentasi/ telaah pustaka, dan interview melalui wawancara langsung.

1. Observasi merupakan salah satu teknik pengumpulan data melalui pengamatan langsung ditujukan kepada objek yang menjadi sasaran penelitian, gunanya untuk memahami kondisi dan potensi objek tersebut yang dapat dikembangkan (data primer).
2. Interview/Wawancara merupakan metode pengumpulan data dengan melakukan tanya jawab secara langsung terhadap beberapa orang informan yang dianggap layak dapat memberikan informasi mengenai pengembangan Desa Wisata Bone-Bone. Informan yang diwawancarai yaitu Aparat Bappeda Kabupaten Enrekang, Aparat Dinas Pekerjaan Umum Kabupaten Enrekang, Aparat Dinas Kebudayaan dan Pariwisata, Aparat kecamatan dan desa.
3. Telaah Pustaka Adalah cara pengumpulan data dan informasi dengan jalan membaca atau mengambil literatur, laporan, seminar, dan sebagainya.

E. Variabel Penelitian

Adapun Variabel Penelitian ini yaitu:

Tabel 2. Variabel Penelitian

| No. | Tujuan | Variabel Penelitian | Indikator | Teknik Analisis |
|-----|--|---|---|---|
| 1 | Mengidentifikasi karakteristik potensi Desa Wisata Bone-Bone sebagai Kawasan Strategis Kabupaten Enrekang (KSK) | Potensi Wisata | <ul style="list-style-type: none"> • Atraksi Wisata • Akseibilitas • Akomodasi • Sarana dan Prasarana Penunjang | Analisis Deskriptif Kualitatif |
| | | Kebijakan/Regulasi | Peraturan terkait Desa wisata Bone-Bone | Analisis Deskriptif Kualitatif |
| 2 | Menjelaskan strategi pengembangan potensi Desa Wisata Bone-Bone sebagai Kawasan Strategis Kabupaten Enrekang (KSK) | <ul style="list-style-type: none"> • Faktor Internal, berupa kekuatan dan kelemahan. • Faktor Eksternal, berupa peluang dan ancaman | | <ul style="list-style-type: none"> • Analisis SWOT • Analisis Cluster |
| 3 | Memberikan Arahan pengembangan potensi Desa Wisata Bone-Bone sebagai Kawasan Strategis Kabupaten Enrekang (KSK) | <ul style="list-style-type: none"> • Sistem hubungan fungsional permukiman • Pengembangan fisik spasial Desa Wisata • Sistem Pengelolaan dan kelembagaan | | <ul style="list-style-type: none"> • Zonasi Kawasan |

Sumber: Kajian 2016

F. Teknik Analisis Data

1. Alat Analisis Rumusan Masalah Pertama

Obyek dan daya tarik yang telah diperoleh kemudian dianalisis sesuai dengan kriteria penskoringan pada Pedoman Analisis Daerah Operasi Obyek

dan Daya Tarik Wisata Alam Dirjen PHKA tahun 2003 sesuai dengan nilai yang telah ditentukan untuk masing-masing kriteria. Jumlah nilai untuk satu kriteria

$$S = N \times B$$

Keterangan :

S = skor/nilai suatu kriteria

N = jumlah nilai unsur-unsur pada kriteria

B = bobot nilai,

Kriteria daya tarik diberi 6 karena daya tarik merupakan faktor utama alasan seseorang melakukan perjalanan wisata. Aksesibilitas diberi bobot 5 karena merupakan faktor penting yang mendukung wisatawan dapat melakukan kegiatan wisata. Untuk akomodasi serta sarana dan prasarana diberi bobot 3 karena hanya bersifat sebagai penunjang dalam kegiatan wisata. Hasil pengolahan data tersebut kemudian diuraikan secara deskriptif. Kriteria penilaian obyek dan daya tarik wisata alam (Pedoman Analisis Daerah Operasi dan Daya Tarik Wisata, Direktorat Jenderal Perlindungan Hutan dan Konservasi Alam Tahun 2003)

Tabel 3. Kriteria Penilaian Daya Tarik (Bobot 6)

| No | Unsur/Sub Unsur | Nilai | | | | |
|----|----------------------------|-------|-------|-------|-------|-------|
| | | Ada 5 | Ada 4 | Ada 3 | Ada 2 | Ada 1 |
| 1. | Keunikan sumber daya alam: | | | | | |
| | a. Air Terjun | 30 | 25 | 20 | 15 | 10 |
| | b. Flora | | | | | |
| | c. Fauna | | | | | |

| No | Unsur/Sub Unsur | Nilai | | | | |
|----|---|----------|----------|------------|------------|----------|
| | d. Adat istiadat/kebudayaan e. Sungai | | | | | |
| 2. | Banyaknya sumberdaya alam yang menonjol: | Ada 5 | Ada 4 | Ada 3 | Ada 2 | Ada 1 |
| | a. Batuan b. Flora c. Fauna d. Air e. Gejala alam | 30 | 25 | 20 | 15 | 10 |
| 3. | Kegiatan wisata alam yang dapat dilakukan: | 5 | Ada 4 | Ada 3 | Ada 2 | Ada 1 |
| | a. Menikmati keindahan alam b. Melihat flora dan fauna c. Trekking d. Penelitian/pendidikan e. Berkemah f. Kegiatan olahraga | 30 | 25 | 20 | 15 | 10 |
| 4. | Kebersihan lokasi objek wisata, tidak ada pengaruh dari: | Ada 6 | Ada 5 | Ada 4-3 | Ada 2-1 | Ada 0 |
| | a. Industri b. Jalan ramai c. Pemukiman penduduk d. Sampah e. Vandalisme (coret-core) f. Pencemar lainnya | 30 | 25 | 20 | 15 | 10 |
| 5. | Keamanan kawasan: | 5 | Ada 4 | Ada 3 | Ada 2 | Ada 1 |
| | a. Tidak ada arus berbahaya b. Tidak ada perambahan dan penebangan liar c. Tidak ada pencurian d. Tidak ada penyakit berbahaya seperti malaria e. Tidak ada kepercayaan yang mengganggu | 30 | 25 | 20 | 15 | 10 |

| No | Unsur/Sub Unsur | Nilai | | | | |
|---|--|-------|-----|-----|-----|-----|
| | f. Tidak ada tanah longsor | | | | | |
| 6. | Kenyamanan: | 5 | Ada | Ada | Ada | Ada |
| | a. Udara yang bersih dan sejuk | | 4 | 3 | 2 | 1 |
| | b. Bebas dari bau yang mengganggu | 30 | 25 | 20 | 15 | 10 |
| | c. Bebas dari kebisingan | | | | | |
| | d. Tidak ada lalu lintas yang mengganggu | | | | | |
| | e. Pelayanan terhadap pengunjung yang baik | | | | | |
| | f. Tersedianya sarana dan prasarana | | | | | |
| Ket : *Skor total maksimum penilaian daya tarik = bobot daya tarik x nilai unsur = 1080 | | | | | | |

Sumber: Daya Tarik Wisata Alam Dirjen PHKA tahun 2003

Tabel 4. Kriteria Penilaian Akseibilitas (Bobot 5)

| No | Unsur/Sub Unsur | Nilai | | | |
|---|------------------------------|------------------|------------------|----------|-------------|
| 1. | Kondisi Jalan | Baik | Cukup | Sedang | Buruk |
| | | 30 | 25 | 20 | 15 |
| 2. | Jarak | <50 | 5-10 km | 10-15 km | 15 km |
| | | 30 | 25 | 20 | 10 |
| 3. | Tipe Jalan | Jalan Aspal >3 m | Jalan Aspal <3 m | Batu | Jalan Tanah |
| | | 30 | 25 | 20 | 15 |
| 4. | Waktu tempuh dari pusat kota | 1-3 Jam | 2-3 Jam | 3-4 Jam | 5 Jam |
| | | 30 | 25 | 20 | 15 |
| Ket : *Skor total maksimum penilaian aksesibilitas = bobot aksesibilitas x nilai unsur aksesibilitas = 600. | | | | | |

Sumber: Daya Tarik Wisata Alam Dirjen PHKA tahun 2003

Tabel 5. Kriteria Penilaian Akomodasi (Bobot 3)

| No | Unsur/Sub Unsur | Nilai | | | | |
|----|------------------|-------|----------|----------|----------|-----------|
| | | 4 | Ada 3 | Ada 2 | Ada 1 | TidakAda |
| 1. | Jumlah akomodasi | 30 | 25 | 20 | 15 | 10 |
| | | >100 | 75-100 | 30-75 | <30 | Tidak Ada |
| 2. | Jumlah Kamar | 30 | 25 | 20 | 15 | 10 |

Ket : *Skor total maksimum penilaian akomodasi = bobot akomodasi x nilai unsur akomodasi = 180.

Sumber: Daya Tarik Wisata Alam Dirjen PHKA tahun 2003

Tabel 6. Kriteria Sarana dan prasarana penunjang (Bobot 3)

| No | Unsur/Sub Unsur | Nilai | | | | |
|----|--|-------|----------|----------|----------|--------------|
| | | 4 | Ada 3 | Ada 2 | Ada 1 | Tidak Ada |
| 1. | Prasarana: kantor pos, jaringan telepon, puskesmas, jaringan listrik, jaringan air minum | 50 | 40 | 30 | 20 | 10 |
| | | 50 | 40 | 30 | 20 | 10 |

Ket : *Skor total maksimum penilaian sarana dan prasarana penunjang = bobot sarana dan prasarana x nilai unsur sarana dan prasarana = 300.

Sumber: Daya Tarik Wisata Alam Dirjen PHKA tahun 2003

Skor yang diperoleh kemudian dibandingkan dengan skor total suatukriteria apabila setiap sub kriteria memiliki nilai maksimum yaitu 5. Hasil penilaian tersebut adalah sebagai berikut : Nilai indekskelayakan suatu obyek wisata.

$$= \frac{A}{B} 100\%$$

Keterangan :

A: Skor kriteria

B: Skor Total kriteria

Karsudi dkk (2010) menyatakan setelah dilakukan perbandingan, maka akan diperoleh indeks kelayakan dalam persen. Indeks kelayakan suatu kawasan ekowisata adalah sebagai berikut:

- Tingkat kelayakan > 66,6% : layak dikembangkan
- Tingkat kelayakan 33,3% - 66,6% : belum layak dikembangkan
- Tingkat kelayakan < 33,3% : tidak layak dikembangkan.

2. Alat Analisis Rumusan masalah Kedua

Untuk menjawab rumusan masalah kedua yang membahas mengenai strategi pengembangan obyek Desa Wisata Bone-Bone maka digunakan teknik analisis cluster dan analisis SWOT.

a. Analisis Cluster/Linkage.

Analisis cluster merupakan teknik multivariat yang mempunyai tujuan utama untuk mengelompokkan objek-objek berdasarkan karakteristik yang dimilikinya. Analisis cluster mengklasifikasi objek sehingga setiap objek yang paling dekat kesamaannya dengan objek lain berada dalam cluster yang sama.

b. Analisis SWOT.

Data-data yang ada diproses melalui pengelompokan data, klasifikasi menurut urutan permasalahan dan klasifikasi faktor-faktor internal dan eksternal. Setelah itu melakukan penyusunan strategi dengan menggunakan analisis SWOT. Semua elemen dalam SWOT akan dijawab melalui jawaban responden terhadap pertanyaan yang diajukan. Analisis SWOT digunakan untuk mengidentifikasi dan merumuskan suatu strategi. Analisis SWOT didasarkan pada logika untuk memaksimalkan Kekuatan (*Strength*) dan Peluang (*Opportunities*), namun secara bersamaan dapat meminimalkan Kelemahan (*Weakness*) dan Ancaman (*Threats*). Pengertian-pengertian kekuatan, kelemahan, peluang dan ancaman dalam analisis SWOT adalah sebagai berikut :

- Kekuatan (*Strength*)

Kekuatan adalah sumberdaya, ketrampilan atau keunggulan lain relative terhadap pesaing dan kekuatan dari pasar suatu perusahaan. Kekuatan kawasan pariwisata adalah sumberdaya alam, pengelolaan dan keunggulan relatif industri pariwisata dari pasar dan pesaing sejenis.

- Kelemahan (*Weakness*)

Kelemahan adalah keterbatasan atau kekurangan dalam sumberdaya alam, ketrampilan dan kemampuan yang secara serius menghalangi kinerja efektif suatu perusahaan. Kelemahan kawasan pariwisata adalah keterbatasan

atau kekurangan dalam sumberdaya alam, ketrampilan dan kemampuan pengelolaan industri pariwisata.

- Peluang (*Opportunity*)

Peluang adalah situasi atau kecenderungan utama yang menguntungkan dalam lingkungan perusahaan. Peluang kawasan pariwisata adalah situasi atau kecenderungan utama yang menguntungkan industri pariwisata dalam lingkungan suatu kawasan pariwisata.

- Ancaman (*Threats*)

Ancaman adalah situasi atau kecenderungan utama yang tidak menguntungkan dalam lingkungan perusahaan. Ancaman kawasan pariwisata adalah situasi atau kecenderungan utama yang tidak menguntungkan industri pariwisata dalam lingkungan suatu kawasan pariwisata.

Analisis faktor strategi internal dan eksternal adalah pengolahan faktor-faktor strategis pada lingkungan internal dan eksternal dengan memberikan pembobotan dan rating pada setiap faktor strategis. Faktor strategis adalah faktor dominan dari kekuatan, kelemahan, peluang, dan ancaman yang memberikan pengaruh terhadap kondisi dan situasi yang ada dan memberikan keuntungan bila dilakukan tindakan positif. Menganalisis lingkungan internal (IFAS) untuk mengetahui berbagai kemungkinan kekuatan dan kelemahan. Menganalisis lingkungan eksternal (EFAS) untuk mengetahui berbagai kemungkinan peluang dan ancaman.

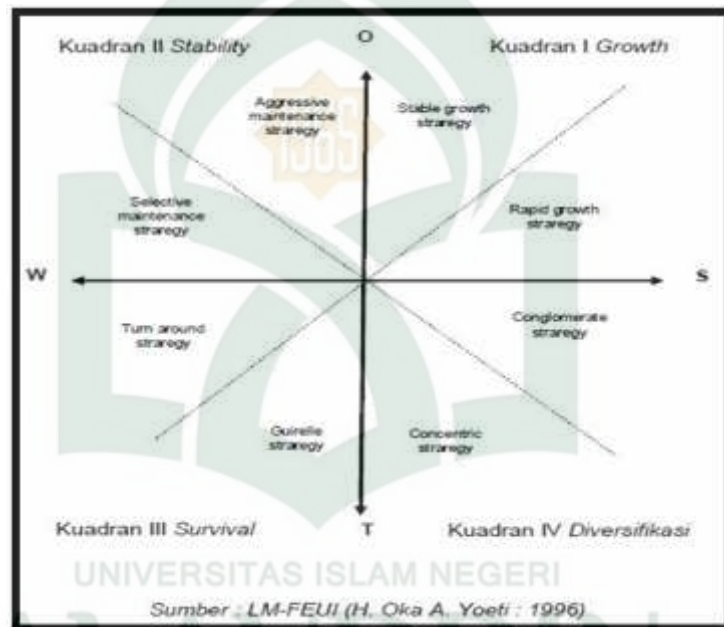
Pembobotan pada lingkungan internal dan eksternal diberikan bobot dan nilai (*rating*) berdasarkan pertimbangan professional. Pembobotan pada lingkungan internal tingkat kepentingannya didasarkan pada besarnya pengaruh faktor strategis terhadap posisi strategisnya, sedangkan pada lingkungan eksternal didasarkan pada kemungkinan memberikan dampak terhadap faktor strategisnya. Jumlah bobot pada masing-masing lingkungan harus berjumlah = 1 (satu), dengan skala 1,0 (sangat penting) sampai dengan 0,0 (tidak penting).

Untuk nilai rating berdasarkan besarnya pengaruh faktor strategis terhadap kondisi dirinya dengan ketentuan skala mulai dari 4 (sangat kuat) sampai dengan 1 (lemah). Variabel yang bersifat positif (variabel kekuatan atau peluang) diberi nilai dari 1 sampai dengan 4 dengan membandingkan dengan rata-rata pesaing utama. Sedangkan variabel yang bersifat negative kebalikannya, jika kelemahan atau ancaman besar (dibanding dengan rata-rata pesaing sejenis) nilainya 1, sedangkan jika nilai ancaman kecil/dibawah rata-rata pesaing-pesaingnya nilainya 4.

Pemetaan posisi pariwisata bertujuan untuk mengetahui posisi pariwisata dari suatu obyek wisata dalam kondisi perkembangannya saat ini. Pemetaan didasarkan pada analogi sifat yang dimiliki dari faktor-faktor strategis. Kekuatan memiliki sifat positif, kelemahan bersifat negatif, begitu juga dengan peluang bersifat positif dan ancaman bersifat negatif.

Diagram posisi perkembangan pariwisata memberikan gambaran keadaan perkembangan pariwisata berdasarkan kuadran-kuadran yang dihasilkan garis vektor SW dan garis vektor OT, setiap kuadran memiliki rumusan strategi sebagai strategi utamanya. Posisi perkembangan pariwisata suatu obyek wisata atau kawasan pariwisata dapat dilihat pada gambar berikut.

Gambar 4. Model Posisi Perkembangan Wisata



Rumusan setiap kuadran yang secara khusus untuk pariwisata dan beberapa pengertian yang melalui proses adopsi, adaptasi dari penggunaan analisis SWOT untuk perusahaan sehingga diadaptasi suatu rumusan sebagai berikut :

a) Kuadran I : Growth (Pertumbuhan)

Strategi pertumbuhan didesain untuk mencapai pertumbuhan, baik dalam penjualan, asset, profit, atau kombinasi ketiganya. Pertumbuhan dalam pariwisata adalah pertumbuhan jumlah kunjungan wisatawan (frekuensi kunjungan dan asal daerah wisatawan), asset (obyek dan daya tarik wisata, prasarana dan sarana pendukung), pendapatan (retribusi masuk dan jumlah yang dibelanjakan). Pertumbuhan dalam pariwisata terbagi dua yaitu :

- *Rapid growth strategy* (strategi pertumbuhan cepat), adalah strategi meningkatkan laju pertumbuhan kunjungan wisatawan dengan waktu lebih cepat (tahun kedua lebih besar dari tahun pertama dan selanjutnya), peningkatan kualitas yang menjadi faktor kekuatan untuk memaksimalkan pemanfaatan semua peluang.
- *Stable growth strategy* (strategi pertumbuhan stabil), adalah strategi mempertahankan pertumbuhan yang ada (kenaikan yang stabil, jangan sampai turun).

b) Kuadran II : *Stability* (Stabilitas)

Strategi stabilitas adalah strategi konsolidasi untuk mengurangi kelemahan yang ada, dan mempertahankan pangsa pasar yang sudah dicapai. Stabilitas diarahkan untuk mempertahankan suatu keadaan

dengan berupaya memanfaatkan peluang dan memperbaiki kelemahan.

Strategi stabilitas terbagi dua yaitu :

- *Aggressive maintenance strategy* (strategi perbaikan agresif), adalah strategi konsolidasi internal dengan mengadakan perbaikan-perbaikan berbagai bidang. Perbaikan faktor-faktor kelemahan untuk memaksimalkan pemanfaatan peluang.
- *Selective maintenance strategy* (strategi perbaikan pilihan), adalah strategi konsolidasi internal dengan melakukan perbaikan pada sesuatu yang menjadi kelemahan. Memaksimalkan perbaikan faktor-faktor kelemahan untuk memanfaatkan peluang.

c) Kuadran III : *Survival* (Bertahan)

- *Turn around strategy* (strategi memutar balik), adalah strategi yang membalikkan kecenderungan-kecenderungan negatif sekarang yang paling umum tertuju pada pengelolaan.
- *Guirelle strategy* (strategi merubah fungsi), adalah strategi merubah fungsi yang dimiliki dengan fungsi lain yang benar-benar berbeda.

d) Kuadran IV : *Diversifikasi*

Strategi penganekaragaman adalah strategi yang membuat keanekaragaman terhadap obyek dan daya tarik wisata dan mendapatkan dana investasi dari pihak luar. Strategi penganekaragaman dibagi dua yaitu :

- *Diversifikasi concentric strategy* (strategi diversifikasi konsentrik), adalah diversifikasi obyek dan daya tarik wisata sehingga dapat meminimalisir ancaman.
- *Diversifikasi conglomerate strategy* (strategi diversifikasi konglomerat), adalah memasukkan investor untuk mendanai diversifikasi yang mempertimbangkan laba.

Empat strategi dalam analisis SWOT dijelaskan sebagai berikut Strategi SO, yaitu strategi dengan memanfaatkan seluruh kekuatan untuk merebut dan memanfaatkan peluang sebesar-besarnya. Strategi ST, yaitu strategi dalam menggunakan kekuatan untuk mengatasi ancaman. Strategi WO, diterapkan berdasarkan pemanfaatan peluang yang ada dengan cara meminimalkan kelemahan yang ada. Strategi WT, didasarkan pada kegiatan yang bersifat defensif dan meminimalkan kelemahan yang ada serta menghindari ancaman.

Matriks SWOT adalah matriks yang menginteraksikan faktor strategis internal dan eksternal. Matriks ini dapat menggambarkan secara jelas bagaimana peluang dan ancaman (eksternal) yang dihadapi dapat disesuaikan dengan kekuatan dan kelemahan (internal) yang dimiliki. Matriks SWOT menggambarkan berbagai alternatif strategi yang dapat dilakukan didasarkan hasil analisis SWOT.

Hasil dari interaksi faktor strategis internal dan eksternal menghasilkan alternatif-alternatif strategi. Alternatif strategi adalah hasil dari matriks analisis SWOT yang menghasilkan berupa strategi SO, WO, ST, WT. alternatif strategi yang dihasilkan minimal empat strategi sebagai hasil dari analisis matriks SWOT. Model matriks analisis SWOT dapat dilihat pada Tabel 1 berikut :

Tabel 7. Model Matriks Analisis SWOT

| | | | |
|--|--|--|--|
| I N T E R N A L | EKSTERNAL | | |
| | <i>Identification of factors</i> | Opportunities (O) Tentukan Faktor Peluang | Threats (T) Tentukan Faktor Ancaman |
| | Strength (S) Tentukan Faktor Kekuatan | S vs O Strategi yang menggunakan kekuatan dan memanfaatkan peluang | S vs T Strategi yang menggunakan kekuatan dan Mengatasi |
| | Weakness (W) Tentukan Faktor Kelemahan | W vs O Strategi yang meminimalkan kelemahan dan memanfaatkan peluang | W vs T Strategi meminimalkan kelemahan dan menghindari ancaman |

3. Alat Analisis Untuk Menjawab Rumusan Masalah Ke Tiga

Arahan pemanfaatan lahan kawasan dibuat dalam bentuk zonasi kawasan, oleh karena itu untuk membagi zona kawasan maka dilakukan penilaian aspek fisik kawasan yang didasarkan pada kesesuaian aspek fisik kawasan dengan wisata.

Aspek fisik yang dinilai dapat dilihat pada tabel . penilaian dilakukan dengan skoring dan pembobotan dengan nilai skor ditentukan dengan nilai 1 sampai 4.

Tabel 8. Skoring dan Pembobotan Aspek Fisik Dasar

| No | Aspek Fisik | Bobot | Sub Aspek | Nilai |
|----|------------------------|-------|---------------------------------|-------|
| 1 | Kemiringan Lereng | 15 | ✓ 0-8% (landai) | 1 |
| | | | ✓ 8-15% (Agak Curam) | 2 |
| | | | ✓ 15-45% (Curam) | 3 |
| | | | ✓ >45% (Sangat Curam) | 4 |
| 2 | Kepekaan Tanah | 10 | ✓ Tidak peka | 1 |
| | | | ✓ Agak Peka | 2 |
| | | | ✓ Peka | 3 |
| | | | ✓ Sangat Peka | 4 |
| 3 | Penutupan Lahan | 15 | ✓ Lahan Permukiman | 1 |
| | | | ✓ Lahan Pertanian | 2 |
| | | | ✓ Bervegetasi tidak Rapat | 3 |
| | | | ✓ Bervegetasi Rapat | 4 |
| 4 | Intensitas Curah Hujan | 10 | ✓ Tinggi (>27,7 mm/hari) | 1 |
| | | | ✓ Sedang (20,7-27,7 mm/hari) | 2 |
| | | | ✓ Rendah (13,6-20.7 mm/hari) | 3 |
| | | | ✓ Sangat Rendah (<13.6 mm/hari) | 4 |

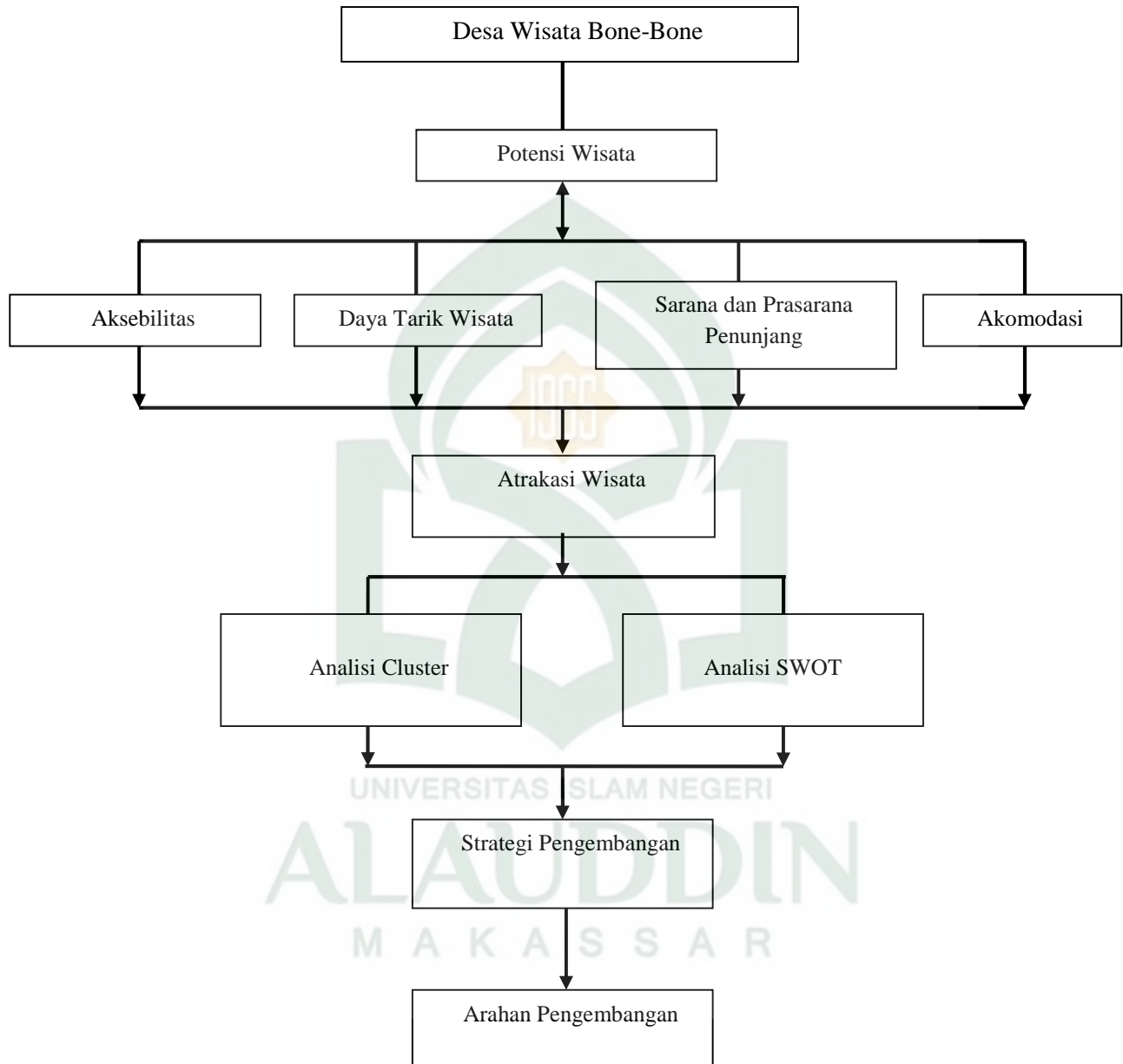
Penilaian akhir diklasifikasikan menjadi tiga nilai yaitu >150 Tidak sesuai, <150-100 Sesuai, dan <100-50 Sangat Sesuai, selanjutnya klasifikasi tersebut dikumulatikan, untuk memperoleh kategori kesesuaian wisata dengan pembagian zona kawasan yang diklasifikasi zona publik, zona penunjang, dan zona penyangga.

G. Defenisi Operasional

1. Studi adalah adanya pelajaran atau riset/kegiatan penelitian atau pengembangan adalah memajukan atau memperbaiki atau meningkatkan sesuatu yang sudah ada.

2. Pengembangan juga dapat berarti bahwa perubahan dari suatu kondisi lain untuk menjadi lebih baik.
3. Desa Wisata adalah desa yang memiliki obyek wisata, yang bersifat peninggalan sejarah (istana, benteng, adat istiadat dan rumah adat) pemandangan alam yang indah, dan lain-lain serta kegiatan-kegiatan lainnya menunjang dan terkait.
4. Wisata adalah kegiatan perjalanan atau sebagian dari kegiatan tersebut yang dilakukan secara sukarela serta bersifat sementara untuk menikmati obyek dan daya tarik wisata.
5. Atraksi wisata yaitu semua yang mencakup alam, budaya dan hasil ciptaan manusia. Atraksi yang dipilih adalah yang paling menarik dan atraktif di desa.
6. Jarak Tempuh; adalah jarak tempuh dari kawasan wisata terutama tempat tinggal wisatawan dan juga jarak tempuh dari ibukota provinsi dan jarak dari ibukota kabupaten.
7. Ketersediaan sarana dan prasarana; meliputi fasilitas dan pelayanan transportasi, fasilitas listrik, air bersih, drainase, telepon dan sebagainya.
8. Akomodasi yaitu sebagian dari tempat tinggal para penduduk setempat atau unit-unit yang berkembang atas konsep tempat tinggal penduduk.
9. Sosial budaya dan Sistem Kepercayaan; merupakan aspek penting mengingat adanya aturan-aturan yang khusus pada komunitas sebuah desa. Perlu dipertimbangkan adalah agama yang menjadi mayoritas dan sistem kemasyarakatan yang ada.

H. Kerangka Konsep Penelitian



BAB IV

ANALISIS DAN PEMBAHASAN

A. *Gambaran Umum Kecamatan Baraka*

1 Aspek Fisik Dasar Wilayah

a. Letak Geografis

Kecamatan Baraka merupakan salah satu dari 12 kecamatan yang ada di Kabupaten Enrekang. Luas wilayah Kecamatan Baraka adalah 159,14Km² merupakan daerah pegunungan. Secara administrasi Kecamatan Baraka terbagi menjadi 13 Desa dan 2 Kelurahan yaitu Desa Kadinge, Janggurara, Banti, Perangian, Tomenawa, Baraka, Bontongan, Papandangan, Kandenan, Salukanan, Tiro Wali, Pandung Batu, Balla, dan Bone-Bone. Adapun batas administrasi Kecamatan Baraka yaitu;

- Sebelah Utara berbatasan dengan Kecamatan Malua dan Kecamatan Curio,
- Sebelah Timur berbatasan dengan Kecamatan Bungin, dan Kabupaten Luwu,
- Sebelah Selatan berbatasan dengan Kecamatan Buntu Batu, dan Kecamatan Bungin, serta

- Sebelah Barat berbatasan dengan Kecamatan Baraka, dan Kecamatan Enrekang.

Dari 15 Desa/Kelurahan, Kecamatan Baraka juga dibagi atas 11 lingkungan dan 54 dusun. Berikut adalah tabel yang menjelaskan masalah pembagian luas dan wilayah di Kecamatan Baraka.

Tabel 9. Luas, Jarak, dan Banyaknya Lingkungan, Serta Dusun Kecamatan Baraka Tahun 2014

| No | Desa/Kelurahan | Luas (Km ²) | Jarak (Km) | | Lingkungan | Dusun |
|---------------|----------------|-------------------------|------------------------|------------------------|------------|-----------|
| | | | Dari Ibukota Kecamatan | Dari Ibukota Kabupaten | | |
| 1 | Kadingeh | 12,13 | 13 | 49 | - | 4 |
| 2 | Janggurara | 11,37 | 11 | 47 | - | 4 |
| 3 | Banti | 7,36 | 7 | 45 | - | 4 |
| 4 | Perangian | 3,71 | 11 | 41 | - | 4 |
| 5 | Parinding | 6,39 | 6 | 43 | - | 5 |
| 6 | Tomenawa | 7,52 | 0,4 | 37 | 5 | - |
| 7 | Baraka | 2,84 | 0,2 | 36 | 3 | - |
| 8 | Bontongan | 22,74 | 6 | 42 | - | 6 |
| 9 | Pepandangan | 19,15 | 15 | 52 | - | 6 |
| 10 | Kendenan | 18,82 | 12 | 48 | - | 6 |
| 11 | Salukanan | 17,16 | 7 | 43 | - | 4 |
| 12 | Tiro Wali | 5,60 | 5 | 41 | - | 4 |
| 13 | Pandung Batu | 2,75 | 15 | 50 | - | 4 |
| 14 | Balla | 2,44 | 3 | 33 | 3 | - |
| 15 | Bone-Bone | 19,16 | 18 | 54 | - | 3 |
| Jumlah | | 159,14 | - | - | 12 | 54 |

Sumber: Kecamatan Baraka dalam Angka Tahun 2015

Berdasarkan tabel di atas dapat kita ketahui bahwa Desa/Kelurahan yang terluas di Kecamatan Baraka yaitu Desa Bone-Bone dengan luas wilayah 19,16 Km² dan Kelurahan Baraka memiliki luas terkecil yaitu 0,2 Km².



PETA ADMINISTRASI KECAMATAN BARAKA

ALAUDDIN
M A K A S S A R

b. Kondisi Topografi

Ditinjau dari segi topografi, Kecamatan Baraka merupakan salah satu wilayah pegunungan. Jika ditinjau dari tingkat ketinggian, Kecamatan Baraka berada pada ketinggian 500- 1000 Mdpl. Seluruh wilayah dari Kecamatan Baraka merupakan wilayah pegunungan karena memiliki ketinggian yang sangat tinggi yaitu 500- 1000 m diatas permukaan laut.

c. Hidrologi

Di Kecamatan Baraka terdapat satu sungai besar yaitu Sungai Saddang dan beberapa anak sungai yang tersebar di semua desa dan kelurahan di Kecamatan Baraka. Sungai tersebut di manfaatkan oleh warga untuk menyiram tanaman sayur-sayuran dan sebagai sumber mata air persawahan.

Adapun, sumber air bersih di Kecamatan Baraka berasal dari sumber mata air di pegunungan yang di tampung di bak penampungan kemudian didistribusi ke rumah-rumah wargamelalui perpipahan. Selain itu, ada beberapa warga yang memanfaatkan sungai sebagi sumber mata air.

d. Kondisi Klimatologi

Seperti halnya di beberapa daerah di Sulawesi Selatan, Kecamatan Anggeraja juga hanya dikenal dua musim yaitu musim kemarau dan musim hujan. Adapun curah hujan di Kecamatan Anggeraja yaitu 3000-4000 mm/tahun. Musim hujan di Kecamatan Baraka biasanya terjadi pada bulan April – September, sebaliknya musim kemarau terjadi antara bulan Oktober - Maret,

Kecamatan Baraka juga memiliki suhu berkisar antara 9°C-27°C. Pergantian musim di Kecamatan Baraka sering tidak menentu, kondisi yang sangat ekstrim seperti ini mengakibatkan cuaca di Kecamatan Baraka sulit untuk diprediksi sehingga warga harus siap untuk menghadapi cuaca yang seperti ini, ditambah lagi dengan isu pemanasan global. Utamanya untuk kesehatan sering terganggu oleh perubahan iklim yang tidak menentu. Perubahan iklim juga sangat berakibat fatal kepada kegiatan perkebunan, pertanian dan perikanan di Kecamatan Baraka, masyarakat pun sulit memprediksi kondisi cuaca sehingga mereka juga sulit untuk menentukan waktu tanam dan waktu panen.

e. Geologi dan Jenis tanah

Ditinjau dari jenis tanah yang dimiliki, Kecamatan Baraka dapat dibedakan menjadi 3 jenis tanah, yaitu alluvial hidromorf,

mediteran cokelat kelabu, dan vodsolik violet. Hal tersebut dipengaruhi oleh posisi tofografi Kecamatan Baraka yang berada di ketinggian antara 500-1000 meter di atas permukaan laut.

f. Penggunaan Lahan

Secara umum jenis penggunaan lahan di Kecamatan Baraka terdiri dari permukiman, perkantoran, pendidikan, keeshatan, perindustrian, pemakaman, fasilitas olahraga, pariwisata, perdagangan dan jasa, peribadatan, hutan, dan sebagian besar wilayah Kecamatan Baraka digunakan warga untuk lahan perkebunan. Untuk mengetahui peresentase penggunaan lahan daerah ini dapat dilihat pada tabel berikut:

Tabel 10. Penggunaan Lahan di Kecamatan Baraka Tahun 2015

| No | Penggunaan lahan | Luas (Km ²) | Persentase (%) |
|---------------|------------------|-------------------------|----------------|
| 1 | Hutan | 40,30 | 25,32 |
| 2 | Perkebunan | 49,85 | 31,32 |
| 3 | Semak | 54,15 | 34,03 |
| 4 | Sawah | 12,48 | 7,84 |
| 5 | Permukiman | 2,36 | 1,48 |
| Jumlah | | 159,14 | 100 |

Sumber: Survey Lapangan Tahun 2015

Dari tabel diatas dapat kita ketahui bahwa penggunaan lahan di Kecamatan Baraka masih banyak berupa semak yaitu seluas 54,14 Km² atau sekitar 34,03% dari seluruh luas wilayah. Sedangkan penggunaan lahan paling sempit yaitu digunakan sebagai daerah

permukiman yaitu seluas 2,36 Km² atau sekitar 1,48% dari luas wilayah yang dimiliki Kecamatan Baraka.

2 Atraksi Wisata Di Kecamatan Baraka

Ditinjau dari aspek pariwisata, Kecamatan Baraka memiliki beberapa objek wisata yang cukup di kenal baik dalam lingkup regional, nasional maupun internasional. Jenis atraksi wisata di Kecamatan Enrekang beraneka ragam diantara wisata alam, budaya, maupun buatan. Berikut beberapa atraksi wisata yang ada di Kecamatan Baraka, Kabupaten Enrekang;

a. Desa Wisata Bone - Bone (Kampung Bebas Asap Rokok)

Desa ini terkenal sebagai kawasan percontohan untuk daerah desa bebas dari asap rokok yang sudah terkenal baik dalam negeri maupun mancanegara. Desa ini pernah didatangi oleh pelajar sru di banding dari Negara Jepang. Desa ini terletak di bagian utara Kec. Baraka, berikut adalah gambar kondisi Desa Wisata Bone-Bone;

Gambar 6. Desa Wisata Bone-Bone



Sumber:Survey Lapangan Tahun 2015

b. Lo'ko Bubau

Kabupaten Enrekang terkenal dengan sebutan Negeri Seribu Gua. Lo'ko Bubau merupakan salah satu gua yang sangat menakutkan dengan stalaktit dan Stalakmit yang sungguh mempesona. Gua ini terletak di desa Kandinge Kec.Baraka, berikut adalah gambar Lo'ko Bubau;

Gambar 7. Lo'ko Buabau



Sumber.Survey Lapangan Tahun 2015

c. Pulu' Mandoti

Enrekang juga terkenal akan beras ketannya. Pulu' Mandoti, salah satu beras lokal jenis ketan wangi yang langka. Hanya dapat tumbuh di wilayah pegunungan berketinggian 700 dpl, Desa Salukanan, Kecamatan Baraka, sekitar 60 km dari Kota Enrekang, ibukota Kabupaten Enrekang, Sulawesi Selatan.

Beras ketan ini termasuk beras yang harganya paling mahal dari semua jenis ketan yang ada di Indonesia berdasarkan data Medi pada April 2015. Terdapat 5 Desa sebagai penghasil Pulu' Mandoti yakni Desa Gandeng, Desa Piawan, Desa Pambuluran, Desa Tantido, dan Desa Mataring menjualnya dengan harga Rp24.000 per liter. Selain untuk dibuat Sokko' alias nasi ketan, banyak pembeli beras menggunakannya sebagai campuran pewangi untuk beras biasa. Berikut adalah gambar yang terkait pulu mandoti;

Gambar 8. Pulu Manoti



Sumber. Survey Lapangan Tahun 2015

B. Gambaran Umum Lokasi Penelitian

Desa Bone-Bone merupakan desa yang memiliki wilayah yang paling luas di Kecamatan Bone-Bone yaitu 19,16 Km². Dari luas wilayah tersebut, Desa Bone-Bone dibagi atas 3 dusun yaitu Dusun Buntu Billa, Dusun Bungin-Bungin, dan Dusun Pendokesan. Adapun batas administrasi Desa Bone-Bone yaitu :

- Sebelah Utara berbatasan dengan Kecamatan Curio,
- Sebelah Timur berbatasan dengan Kecamatan Bungin, dan Kabupaten Luwu
- Sebelah Selatan berbatasan dengan Kecamatan Buntu Batu,
- Sebelah Barat berbatasan dengan Desa Pepandangan, dan Desa Kandenan.

Desa Bone-Bone merupakan desa yang memiliki wilayah yang paling luas di Kecamatan Baraka dengan luas wilayah 19,16 Km² dan dibagi menjadi 3 dusun yaitu Dusun Buntu Billa sebagai pusat pemerintahan, Dusun Bungin-Bungin, serta Dusun Pendokesan. Berikut adalah pembagian luas wilayah Desa Bone-Bone;

Tabel 11. Luas Wilayah Desa Bone-Bone

| No | Dusun | Luas Wilayah (Km ²) | Persentase (%) |
|---------------|---------------|---------------------------------|----------------|
| 1 | Buntu Billa | 17.83 | 93 |
| 2 | Bungin-Bungin | 0.38 | 2 |
| 3 | Pendokesan | 0.96 | 5 |
| Jumlah | | 19.16 | 100 |

Sumber: Survey 2015

Berdasarkan tabel di atas maka kita dapat ketahui bahwa Dusun Buntu Billa merupakan dusun yang memiliki wilayah paling luas yaitu 17,83 Km² atau 93% dari luas wilayah Desa Bone-Bone.

Dari luas wilayah 19,16 Km² tersebut, luas wilayah yang sudah dijadikan masyarakat setempat sebagai tempat membangun rumah, fasilitas, maupun sarana yaitu baru sekitar 0,05 Km² atau sekitar 5 hektar. Sehingga kedepannya untuk pembangunan fasilitas dan prasarana penunjang Desa Wisata Bone-Bone lebih mudah karena ketersediaan lahan sangat memadai.

1. Aspek Fisik Dasar

a. Topografi

Keadaan topografi Desa Bone-Bone yaitu berupa lereng gunung dan bukit, hal ini disebabkan oleh ketinggian Desa Bone-Bone yaitu 1000 - 2500 meter di atas permukaan laut. Salah buktibahwa Desa Bone-Bone berada di daerah pegunungan yaitu keberadaan Desa Bone-Bone dekat dengan gunung tertinggi di Pulau Sulawesi yaitu Gunung Latimojong.

b. Hidrologi

Kondisi hidrologi atau keadaan air pada Desa Bone-Bone dapat dibagi menjadi dua sumber air bersih yaitu air permukaan dan air tanah. Dalam memenuhi kebutuhan air bersih masyarakat sehari-hari, sumber air minum yang digunakan berasal dari mata air pegunungan dan sumur gali, sedangkan untuk keperluan irigasi pertanian dan perkebunan masyarakat mengambil air dari sungai.

c. Geologi dan Jenis Tanah

Aspek geologi dan jenis tanah secara umum di wilayah Kecamatan Baraka tersusun atas 3 jenis tanah yaitu yaitu alluvial hidromorf, mediteran cokelat kelabu, dan vodsolik violet. Adapun jenis tanah yang dimiliki oleh Desa Bone-Bone yaitu vodsolik violet dan mediteran cokelat kelabuan.

d. Klimatologi

Keadaan iklim Desa Bone-Bone secara umum beriklim tropis basah, dimana temperature suhu udara maksimum 27°C dan suhu minimum dapat mencapai 9°C . Sedangkan jika ditinjau dari aspek musim, Desa Bone-Bone memiliki 2 musim yaitu musim hujan pada bulan April-September dan musim kemarau pada bulan Oktober-

Maret. Dengan memiliki kondisi klimatologi seperti ini maka pengembangan tanaman perkebunan dan pertanian sangat mudah.

e. Penggunaan Lahan

Pola penggunaan lahan merupakan pencerminan dari bentuk hubungan antara penduduk dengan lingkungannya. Selain itu, penggunaan lahan merupakan indikator yang menggambarkan aktifitas utama penduduk dan juga merupakan pencerminan terhadap potensi kegiatan yang berlangsung di atas lahan tersebut.

Pola penggunaan lahan di Desa Bone-Bone didominasi oleh hutan Lindung, hal ini diakibatkan oleh sebagian besar wilayahnya berupa pegunungan dan bukit. Penggunaan Lahan yang selanjutnya yaitu pertanian dan perkebunan, hal ini diakibatkan karena penduduk di daerah ini bermata pencaharian petani. Selain dari sektor pertanian dan perkebunan yang mengisi pola lahan di kecamatan ini adalah perumahan dan permukiman serta beberapa fasilitas pelayanan masyarakat. Namun untuk tahun-tahun kedepannya, penggunaan lahan di wilayah ini akan berubah seiring dengan kebutuhan lahan yang semakin meningkat akibat penambahan penduduk yang semakin meningkat. Oleh karena itu di butuhkan pengawasan dari pemerintah dalam pemanfaatan lahan yang sesuai dengan kesejahteraan rakyat.

Untuk mendukung pengembangan wilayah dari aspek penggunaan lahan, maka hal yang perlu di perhatikan adalah tingkat kelestariannya terhadap keseimbangan lingkungan sekitarnya sehingga nantinya dapat memberikan nilai ekonomi yang tinggi dalam mendukung pengembangan wilayah.

2. Aspek Kependudukan

a. Perkembangan Jumlah Penduduk

Perkembangan penduduk di Desa Bone-Bone setiap tahun mengalami peningkatan. Hal ini dapat dilihat pada perkembangan jumlah penduduk pada Tahun 2014 dan Tahun 2015 yaitu dari jumlah 827 jiwa pada tahun 2014 menjadi 833 jiwa pada tahun 2015. Dari jumlah penduduk 833 jiwa, terdapat 450 penduduk laki-laki dan 383 penduduk wanita, selain itu jumlah kepala keluarga (KK) yang ada di Desa Bone-Bone sebanyak 134 KK.

b. Kepadatan Penduduk

Kepadatan penduduk yang ada di Desa Bone-Bone dapat diketahui dari Jumlah Penduduk Desa Bone-Bone yaitu 833 jiwa dibagi luas wilayah yaitu $19,15 \text{ Km}^2$, maka kepadatan penduduk Desa Bone-Bone pada Tahun 2015 yaitu 44 Jiwa/Km^2 . Dari

PETA ADMINISTRASI DESA BONE-BONE



UNIVERSITAS ISLAM NEGERI
ALAUDDIN
M A K A S S A R

PETA CITRA DESA BONE-BONE



UNIVERSITAS ISLAM NEGERI
ALAUDDIN
M A K A S S A R

PETA TOPOGRAFI DESA BONE-BONE



PETA KEMIRINGAN LERENG DESA BONE-BONE



UNIVERSITAS ISLAM NEGERI
ALAUDDIN
M A K A S S A R

PETA JENIS TANAH DESA BONE-BONE



UNIVERSITAS ISLAM NEGERI
ALAUDDIN
M A K A S S A R

PETA KLIMATOLOGI DESA BONE-BONE



UNIVERSITAS ISLAM NEGERI
ALAUDDIN
M A K A S S A R

PETA PENGGUNAAN LAHAN DESA BONE-BONE



UNIVERSITAS ISLAM NEGERI
ALAUDDIN
M A K A S S A R

kepadatan penduduk tersebut dapat diketahui bahwa kepadatan penduduk di Desa Bone-Bone masih tergolong kurang padat

C. Analisis Potensi Desa Wisata Bone-Bone

Potensi wisata merupakan hal yang sangat penting dikaji dan dianalisis untuk melakukan suatu kegiatan pengembangan desa wisata. Oleh karena itu perlu dilakukan pengkajian potensi Desa Wisata Bone-Bone dengan pendekatan kriteria pengembangan desa wisata. Berikut hasil penilaian potensi wisata yang ada di Desa Wisata Bone-Bone.

Tabel 12. Kriteria Penilaian Daya Tarik

| No | Unsur/Sub Unsur | Bobot | Nilai | Skor Total |
|-----------|--|--------------|--------------|-------------------|
| 1. | Keunikan sumber daya alam: a. Air Terjun, b. Flora, terdapat tanaman pertanian yaitutanaman kopi arabika, barri lea' (beras merah) dan tanaman nilam c. Fauna, lebah merah dan ayam hutan (<i>Gallusgallusbanleiva</i>) d. Sungai | 6 | 25 | 150 |
| 2. | Banyaknya sumberdayaalam yang menonjol: a. Flora, terdapat tanaman holtikultura yaitu tanaman kopi arabika, barri lea' (beras merah) dan tanaman nilam b. Fauna, lebah merah dan ayam hutan (<i>Gallusgallusbanleiva</i>) c. Gejala alam, yaitu air terjun. | 6 | 20 | 120 |

| No | Unsur/Sub Unsur | Bobot | Nilai | Skor Total |
|------------------------------|--|-------|------------|-------------|
| 3. | Kegiatan wisata alam yang dapat dilakukan: a. Menikmati keindahan alam b. Melihat flora dan fauna c. Trekking d. Penelitian/pendidikan e. Berkemah f. Kegiatan olahraga | 6 | 30 | 180 |
| 4. | Tidak ada pengaruh dari: a. Industri b. Jalan ramai c. Pemukiman penduduk d. Sampah e. Vandalisme (coret-coret) f. Pencemar lainnya | 6 | 30 | 180 |
| 5. | Keamanan kawasan: a. Tidak ada arus berbahaya b. Tidak ada perambahan dan penebangan liar c. Tidak ada pencurian d. Tidak ada penyakit berbahaya seperti malaria e. Tidak ada kepercayaan yang mengganggu f. Tidak ada tanah longsor | 6 | 30 | 180 |
| 6. | Kenyamanan: a. Udara yang bersih dan sejuk b. Bebas dari bau yang mengganggu c. Bebas dari kebisingan d. Tidak ada lalu lintas yang mengganggu e. Pelayanan terhadap pengunjung yang baik | 6 | 30 | 180 |
| Skor Total Daya Tarik | | | 170 | 1020 |

Sumber: Hasil Analisis 2016

Berdasarkan Tabel 11 dapat dilihat bahwa keunikan sumberdaya alam dan banyaknya sumber daya alam yang menonjol, memiliki skor total terendah yaitu 150. sedangkan untuk unsur/sub unsur seperti kegiatan wisata alam yang dinikmati, kebersihan lokasi wisata, keamanan kawasan dan kenyamanan memiliki skor total tertinggi yaitu 180.

1. Keunikan dan Banyaknya Sumber Daya Alam yang Menonjol

Berdasarkan hasil penelitian yang dilakukan oleh penulis, terdapat beberapa sumber daya alam yang sangat menonjol di wisata bone-bone yaitu flora yang berupa tanam holtikultura seperti;

a. Kopi Arabika

Salah satu hasil perkebunan yang sangat terkenal dimiliki oleh Desa Bone-Bone yaitu aroma dan cita rasa komoditas kopinya, hal ini dibuktikan dengan keberhasilan Kelompok Tani Putra Korok yang berasal dari Desa Bone-Bone menjadi juara 1 Kontes Kopi Specialty Indonesia 2008, di Jember, Jawa Timur yang diselenggarakan pada tanggal 21 dan 22 Oktober 2008 oleh Asosiasi Eksporir Kopi Indonesia (AEKI) bekerja sama dengan Pusat Penelitian Kopi dan Kakao Indonesia, beserta Excelso, Kapal Api, dan Bank Pembangunan DKI Jakarta.

Gambar 16. Kopi Arabika



Sumber:Survey Lapangan Tahun 2015

Pada gambar diatas dapat kita lihat produk hasil olahan perkebunan kopi di Desa Wisata Bone-Bone. Produk tersebut dapat dijadikan sebagai ole-ole wisatawan, selain itu proses bercocok tanam, dan pengolahan kopi dapat dijadikan sebagai wisata pendidikan.

b. Minyak Nilam

Minyak Nilam merupakan hasil perkebunan yang terkenal di Desa Bone-Bone. Dibanding dengan kopi arabika, pengembangan pengelolaan tanaman nilam baru-baru saja di kelolah oleh masyarakat Desa Bone-Bone. Walaupun demikian hasil dari minyak nilam ini telah dipasarkan sampai keluar negeri.

Gambar 17. Minyak Nilam



Sumber:Survey Lapangan Tahun 2015

c. Barri Lea'

Barri Lea' atau beras ketang merah merupakan hasil pertanian dari Desa Bone-Bone. Jenis beras ini hampir mirip dengan Beras Pulu' Mandoti yang terkenal di Kabupaten Enrekang, namun yang membedakannya Barri Lea' lebih wangi dan lebih berwarna merah dari pada Beras Pulu Mandoti.

Barri Lea' merupakan bahan dasar pengolahan makanan khas Desa Bone-Bone yaitu Sokko Pulu Pinjam dan Baje'. Pasaran Barri Lea' tergolong mahal di banding beras lainnya, harga Barri Lea' berkisar Rp. 20.000 sampai Rp. 30.000 perliter. Berikut adalah gambar terkait Barri Lea';

Gambar 18. Barri Lea'



Sumber:Survey Lapangan Tahun 2015

2. Kegiatan Wisata yang Dapat Dilakukan

Salah satu penunjang Desa Wisata Bone-Bone agar wisatawan lebih tertarik berkunjung adalah adanya kegiatan yang dapat dilakukan atau lebuah dikenal dalam istilah pariwisata yaitu “Something to do”. Beberapa kegiatan wisata yang dapat dilakukan di desa tersebut adalah:

a. Berkunjung Ke Air Terjun Desa Wisata Bone-Bone

Wisata alam yang dapat di kembangkan di Desa Bone-Bone yaitu air terjun. Di Desa Bone-Bone terdapat 3 buah air terjun yaitu Air Terjun Tete Batu di Dusun Batu Billa, Air Terjun Bangkanase dan Air Terjun Pendokesan di Dusun Pendokesan. Ketiga air terjun ini memiliki air yang sejuk dan dingin, ditambah

pemandangan yang sangat indah. Walaupun dalam kondisi saat ini belum memiliki fasilitas yang memadai namun ketiga air terjun yang ada di Desa Bone-Bone sudah didatangi pengunjung.

Gambar 19. Air Terjun Desa Bone-Bone



Sumber. Survey Lapangan Tahun 2015

Berdasarkan gambar diatas dapat kita lihat kondisi air terjun yang ada di Desa Wisata Bone-Bone yang sangat menarik dan dapat dijadikan sebagai wisata penunjang. Namun pada saat sekarang ini pengembangan sarana dan prasarana air terjun belum maksimal, misalnya aksesibilitas untuk mencapai air terjun ini dari pusat desa, setiap wisatawan harus berjalan kaki. Oleh karena itu, sangat perlu dilakukan perbaikan dan pengadaan sarana dan prasarana wisata air terjun. Seperti perbaikan akses jalan, pengadaan kolam renang atau tempat memancing ikan, pengadaan posko pengamanan, dan lain sebagainya.

b. Belajar beternakan Madu Merah

Selain dapat belajar bercocok tanam pada tanaman kopi, nilam, dan barra lea” (Beras Merah), para wisatawan juga dapat belajar beternak madu merah, karena masyarakat Desa Wisata Bone-Bone juga mengembangkan peternakan lebah madu merah. Peternakan ini baru dikembangkan di Dusun Pendokesan. Walaupun terbilang baru namun peternakan ini sudah memberikan pendapat yang cukup baik bagi masyarakat yang menggelutinya.

c. Menikmati Pemandangan Alam

Berada di daerah pegunungan dengan ketinggian 1000 - 2500 menjadikan pemandangan alam di Desa Bone-Bone sangat asri dan indah. Deretan gunung terlihat mengelilingi daerah permukiman penduduk dan bentangan persawahan serta perkebunan dengan model trasering menjadi daya tarik tambahan yang dapat menarik minat wisatawan. Berikut adalah gambar pemandangan alam di Desa Bone-Bone.

Gambar 20. Pemandangan Alam



Sumber. Survey Lapangan 2015

Pemandangan alam seperti yang terlihat diatas sangat jarang ditemukan di suatu wilayah, oleh karena itu perlu dilakukan pemeliharaan dan pelestarian kawasan rawan seperti penghijauan di tanah yang gundul yaitu bekas tanah longsor, daerah aliran sungai, dan bekas kebakaran hutan. Dengan adanya pemandangan alam yang tergolong sangat menarik ini maka para wisatawan dapat melakukan beberapa kegiatan untuk menikmatinya seperti berkemah, trekking, dan lain sebagainya.

3. Keamanan Desa Wisata Bone-Bone

Desa Bone-Bone sangat aman dikunjungi karena tidak ada arus sungai yang berbahaya, tidak ada perambahan dan penebangan liar, tidak ada pencurian, tidak ada penyakit berbahaya seperti malaria, tidak ada kepercayaan yang mengganggu, dan tidak ada tanah longsor. Hal ini dapat kita lihat pada kehidupan masyarakat dan beberapa aturan-aturan

masyarakat Desa Wisata Bone-Bone, seperti yang tertera pada pembahasan berikut ini:

a. Desa Bebas Asap Rokok (*No Smoking Village*)

Daya tarik wisatawan untuk berkunjung ke Desa Wisata Bone-Bone yaitu dengan adanya aturan desa mengenai larangan bagi semua warga dan pengunjung desa untuk tidak merokok di dalam wilayah Desa Bone-Bone. Aturan ini mendapat perhatian dari berbagai kalangan, baik lokal, nasional, maupun internasional. Hal ini dikarenakan Desa Bone-Bone merupakan desa pertama di dunia yang berhasil menerapkan aturan larangan merokok di dalam satu wilayah desa.

Larangan merokok merupakan aturan yang dibuat oleh pemerintah Desa Bone-Bone pada Tahun 2000 dan mulai dikenal sampai mancanegara pada Tahun 2010. Saat itu nama Desa Bone-bone sebagai Desa Bebas Asap Rokok (*No Smoking Village*) semakin terkenal, banyak wisatawan yang datang berkunjung di Desa ini mulai dari pelajar, mahasiswa, pemerintah daerah, pemerintah pusat, sampai wisatawan dari luar negeri. Salah satu Negara yang telah memutus dutanya ke Desa Bone-Bone yaitu Negara Jepang.

Pada Tahun 2012 nama Desa Bone-Bone semakin terkenal dan menjadi desa terbaik di Indonesia dan diberi julukan sebagai desa percontohan bagi desa-desa lain yang ada di Indonesia. Dan hasilnya pun tidak sia-sia beberapa desa di sekitar Desa Bone-Bone juga ikut menerapkan aturan dilarang merokok di desanya.

Keberhasilan pemerintah Desa Bone-Bone menerapkan aturan bebas asap rokok tak lepas dari kesadaran masyarakat setempat untuk mematuhi aturan tersebut. Walaupun pertamanya ada beberapa masyarakat yang menolak aturan ini namun berkat kerja keras pemerintah Desa Bone-Bone aturan tersebut dapat terelisasi dan adapun penekanan yang dilakukan oleh pemerintah setempat yaitu denda sebesar 1 juta rupiah bagi masyarakat ataupun pengunjung yang melanggar aturan ini. Oleh karena itu, pemerintah desa harus selalu melakukan control dan pengawasan setiap hari, mengingat terdengar wacana bahwa ada beberapa warga atau pengunjung yang melanggar aturan-aturan tersebut,

Gambar 21. Desa Bebas Asap Rokok



Sumber:Survey Lapangan Tahun 2015

b. Agama Islam

Secara umum daya tarik desa wisata di Indonesia tidak lepas dari kebudayaan asli yang dikembangkan seperti Desa Wisata Candirejo yang memiliki acara adat dan wayang, Desa Wisata Karangbanjar dengan tarian kuda lumping dan wayang kulit, serta Desa Wisata Limbuang dengan acara adat Maccera Manurung. Namun berbeda dengan Desa Bone-Bone, masyarakat dan pemerintah setempat lebih memilih mengembangkan budaya Islam dari pada budaya lokal.

Budaya Islam sudah lama dikembangkan di Desa Bone-Bone, hal ini dikarenakan penduduk Desa Bone-Bone 100% beragama Islam. Namun tidak berarti semua kebudayaan atau adat lokal ditinggalkan. Ada beberapa adat atau kebudayaan lokal yang masih dipertahankan seperti bahasa adat, permainan anak-anak,

makanan asli, rumah adat, dan budaya gotong royong. Adapun budaya yang tidak lagi dilakukan di Desa Bone-Bone yaitu upacara-upacara adat.

Ada beberapa kegiatan-kegiatan yang rutin dilaksanakan oleh masyarakat bone-bone terkait penerapan Budaya Islam di daerahnya, antara lain;

- Pengajian rutin setiap malam jum'at bagi laki-laki di Desa Bone-Bone,
- Pengajian rutin untuk wanita setiap sore jum'at,
- Pengajaran doa-doa dan bacaan sholat bagi masyarakat dilakukan 2x seminggu,
- Hapalan surat-surat Jus Amma bagi anak-anak setiap selesai shalat subuh,
- Himbauan pemerintah desa untuk masyarakat Desa Bone-Bone untuk selalu memakai pakaian yang Islami atau menutup aurat ketika keluar rumah, dan
- Himbauan bagi laki-laki untuk selalu melaksanakan shalat berjamaah.
- Pengadaan TPA (Taman Pendidikan Al-Qur'an) di setiap dusun.

Beberapa poin diatas dapat menjadi kegiatan wisatawan ketika berkunjung ke Desa Wisata Bone-Bone, oleh karena itu perlu meningkatkan atau menambahkan kegiatan-kegiatan yang bersifat islami lainnya sehingga nantinya dapat dikembangkan sebagai desa santri.

Gambar 22. Kegiatan Pengajian Masyarakat Desa Bone-Bone



Sumber:Survey Lapangan Tahun 2015

c. Larangan Mengonsumsi Makanan Ringan dan Ayam Ras/Potong

Perhatian pemerintah Desa Bone-Bone terhadap kesehatan masyarakatnya benar-benar sangat besar. Selain larangan merokok, larangan mengonsumsi makanan ringan yang mengandung banyak zat pewarna dan pemanis buatan juga dilarang dikonsumsi karena dapat berdampak negatif bagi kesehatan terutama kesehatan anak-anak. Selain itu, pemerinta

desa juga melarang masyarakat mengonsumsi ayam ras dan ayam potong karena berisiko bagi kesehatan masyarakat dan ayam-ayam kampung.

d. Partisipasi Masyarakat dalam Menjaga Kelestarian Alam

Kesadaran masyarakat Desa Bone-Bone dalam menjaga kelestarian lingkungan sangat tinggi, program teban pilih sangat ditaati, bahkan salah satu aturan Desa Wisata Bone-Bone yang sangat menarik yaitu setiap pasangan yang baru menikah diwajibkan menanam satu pohon.

Selain itu, Budaya gotong royong masyarakat Desa Wisata Bone-Bone dalam memelihara dan menjaga desanya sangat tinggi. Hal ini dapat dilihat ketika pembangunan infrastruktur desa, mereka saling bahu membahu dalam pelaksanaan pekerjaan tersebut. Adapun anggaran yang ditujukan untuk membayar buruh kegiatan tersebut, oleh masyarakat dialokasikan untuk dana pembangunan masjid.

Gambar 23. Masyarakat Bergotong Royong Membangun Desa



Sumber: Survey Lapangan Tahun 2015

4. Kenyamanan Desa Wisata Bone-Bone.

Desa Wisata Bone-Bone merupakan kawasan wisata yang sangat nyaman untuk dikunjungi, hal ini disebabkan oleh kondisi cuaca yang sangat sejuk, jauh dari keramaian kota, jauh dari lalu lintas, dan pelayanan masyarakat setempat kepada pengunjung sangat baik.

5. Analisis Akseibilitas

Akseibilitas diarahkan untuk mengetahui tingkat kemudahan hubungan dalam pergerakan atau interaksi penduduk pada suatu permukiman yang tersebar dalam wilayah perencanaan untuk menjangkau fasilitas pelayanan sosial ekonomi yang terletak di pusat-pusat pelayanan.

Jarak tempuh Desa Wisata Bone-Bone dengan Kota Makassar sebagai ibukota Provinsi Sulawesi Selatan yaitu 314 Km dengan waktu

tempuh sekitar 7-8 jam, sedangkan jarak tempuh dari Kota Enrekang sebagai ibukota Kabupaten Enrekang yaitu 54 Km dengan waktu tempuh sekitar 1-2 jam perjalanan. Walaupun terbilang jauh dari ibukota provinsi ataupun ibu kota kabupaten namun wisatawan yang berkunjung ke Desa Wisata Bone-Bone tidak akan merasa jenuh karena selain kondisi jalan yang baik, pemandangan alam yang dilalui sangat indah terutama ketika wisatawan sudah masuk ke Kabupaten Enrekang.

Tabel 13. Hasil Penilaian terhadap Komponen Aksesibilitas di Desa Wisata Bone-Bone

| No | Unsur/Sub Unsur | Uraian | Bobot | Nilai | Skor Total (ST) |
|-------------------------------|------------------------------|--------------------|-------|-----------|-----------------|
| 1. | Kondisi Jalan | Cukup | 5 | 25 | 125 |
| 2. | Jarak | >15 Km | 5 | 10 | 50 |
| 3. | Tipe Jalan | Jalan Batu Makadam | 5 | 20 | 100 |
| 4. | Waktu tempuh dari pusat kota | 2-3 Jam | 5 | 25 | 125 |
| Skor Total Aksebilitas | | | | 80 | 400 |

Sumber: Hasil Analisis 2016

Berdasarkan Tabel 13, hasil penelitian terhadap komponen aksesibilitas di Desa Wisata Bone-Bone dapat diketahui aksesibilitas menuju ke Desa Wisata ini sudah tergolong cukup dan waktu tempuh dari Kota Enrekang kurang dari 54 km, dengan tipe jalan aspal, beton, dan pengerasan 3-6 meter. Kondisi jalan dari Kota Enrekang sampai ke

Kecamatan Baraka berupa aspal, namun kondisi jalan dari Pusat Kecamatan Baraka ke Desa Wisata Bone-Bone berupa jalan beton dan sebagian lagi pengerasan.

6. Akomodasi

Akomodasi merupakan salah satu faktor yang membuat pengunjung tertarik untuk melakukan suatu kunjungan wisata. Namun, obyek wisata ini tidak menyediakan akomodasi berupa tempat penginapan. Akan tetapi bagi sebagian wisatawan yang ingin menginap di lokasi objek wisata, biasanya menginap di rumah warga atau membawa perlengkapannya sendiri seperti tenda untuk *camping ground* di lokasi wisata ini.

Penilaian untuk akomodasi di sekitar kawasan Desa Wisata Bone-Bone dapat dilihat pada tabel berikut ini;

Tabel 14. Hasil Penilaian Terhadap Komponen Akomodasi di Desa Wisata Bone-Bone

| No | Unsur/Sub Unsur | Bobot | Nilai | Skor Total |
|-------------------|------------------|-------|-----------|------------|
| 1. | Jumlah akomodasi | 3 | 10 | 30 |
| 2. | Jumlah Kamar | 3 | 10 | 30 |
| Skor Total | | | 20 | 60 |

Sumber: Hasil Analisis 2016

7. Sarana dan Prasarana Penunjang

Prasarana penunjang yang ada di sekitar obyek wisata alam ini adalah jaringan listrik, jaringan telepon, jaringan air minum dan jaringan persampahan yang baik. Sedangkan untuk sarana yang terdapat di Desa Wisata Bone-Bone berupa tempat ibadah, posyandu/pustu, sarana olahraga, dan kios/warung walaupun masih minim dan transportasi yang melintasi kawasan obyek wisata ini yaitu sepeda motor, dan mobil pribadi, dan angkutan umum. Berikut adalah hasil penelitian sarana dan prasarana yang ada di Desa Wisata Bone-Bone:

Tabel 15. Hasil Penilaian Terhadap Komponen Sarana dan Prasarana Penunjang di Desa Wisata Bone-Bone

| No | Unsur/Sub Unsur | Bobot | Nilai | Skor Total |
|--|---|-------|-----------|------------|
| 1. | Prasarana: jaringan telepon, jaringan persampahan, jaringan listrik, jaringan air minum | 3 | 40 | 120 |
| 2. | Sarana penunjang: Tempat ibadah/mesjid, kios/warung, posyandu/puskesmas, sarana olahraga, | 3 | 40 | 120 |
| Skor Total Sarana dan Prasarana | | | 80 | 240 |

Sumber: Hasil Analisis 2016

8. Penilaian Potensi Obyek Wisata di Desa Wisata Bone-Bone.

Komponen yang dinilai dari Obyek Wisata di Desa Wisata Bone-Bone yaitu atraksi wisata, aksesibilitas untuk bisa mencapai lokasi, akomodasi yang ada di sekitar lokasi wisata, dan juga sarana dan prasarana penunjang yang mendukung perkembangan lokasi wisata. Penilaian

terhadap komponen-komponen obyek wisata di Desa Wisata Bone-Bone dapat dilihat pada Tabel berikut:

Tabel 16. Hasil Penilaian Obyek dan Daya Tarik di Desa Wisata Bone-Bone

| No | Komponen | Bobot | Nilai* | Skor** | Skor Max*** | Indeks(%)**** | Keterangan |
|--------------------------|----------------------|-------|--------|--------|-------------|---------------|--------------|
| 1. | Daya Tarik/Atraksi | 6 | 170 | 1020 | 1080 | 94,44 | Layak |
| 2. | Wisata | | | | | | |
| 3. | Aksebilitas | 5 | 80 | 400 | 600 | 66,67 | Layak |
| 4. | Akomodasi | 3 | 20 | 60 | 180 | 33,33 | Tidak Layak |
| | Sarana dan Prasarana | 3 | 70 | 240 | 300 | 80,00 | Layak |
| Tingkat Kelayakan | | | | | | 68,61 | Layak |

Sumber: Hasil Analisis 2016

Ket :

*Hasil penilaian terhadap obyek dan daya tarik wisata

**Perkalian antara bobot dengan nilai

***Skor tertinggi untuk setiap kriteria

****Indeks kelayakan: perbandingan skor dengan skor tertinggi dalam

Hasil perhitungan pada diatas diketahui bahwa kawasan Obyek Wisata

Desa Wisata Bone-Bone sudah layak dikembangkan sebagai salah suatu

obyek daerah tujuan wisata dengan persentasi sebesar 68,61%. Untuk

kriteria daya tarik kawasan ini sudah memiliki daya tarik yang bernilai

tinggi sebesar 94,44%. Hal ini menunjukkan bahwa daya tarik obyek

wisata sektor pertanian (Agrowisata) tersebut sangat berpotensi dan layak

untuk dikembangkan.

9. Kedudukan Desa Bone-Bone sebagai Kawasan Strategis Kabupaten (KSK) Enrekang

Desa Bone-Bone ditetapkan sebagai Kawasan Strategis Kabupaten (KSK) Enrekang dengan sudut pandang kepentingan sosial budaya yang ditekankan sebagai Kawasan Desa Wisata (*NO SMOKING VILLAGE*) (Kawasan Bebas Rokok), sebagaimana yang tertera di dalam RTRW Kabupaten Enrekang pada Tahun 2011.

Desa Wisata Bone-Bone merupakan tempat pelestarian dan pengembangan budaya bebas rokok. Sehingga Desa Wisata Bone-Bone diharapkan dapat dijadikan sebagai desa percontohan bagi desa-desa lain yang ada di Kabupaten Enrekang.

Sebagai daerah yang dijadikan sebagai Kawasan Strategis Kabupaten (KSK) Enrekang, maka Desa Bone-Bone harus berperan penting dalam pengembangan pembangunan di Kabupaten Enrekang dengan menjadi penunjang daerah-daerah yang ada di Kabupaten Enrekang.

Kedudukan Desa Bone-Bone dalam perannya sebagai Kawasan Strategis Kabupaten (KSK) Enrekang dalam aspek wisata maupun aspek lainnya seperti ekonomi dapat kita ketahui seperti pada uraian berikut ini

a. Desa Bone-Bone sebagai Penunjang Wisata

Desa Bone-Bone merupakan desa pertama di dunia yang membuat aturan larangan merokok dan dapat merelisasikan di semua

masyarakatnya. Aturan Desa bebas asap rokok ini merupakan aturan yang menjadikan Desa Bone-Bone banyak di kenal oleh masyarakat baik dari lingkup nasional maupun lingkup internasional. Sehingga dengan adanya aturan ini, banyak wisatawan regional maupun internasional mengunjungi Desa Bone-Bone.

Pemerintah Kabupaten Enrekang kemudian melakukan perencanaan pembangunan yang termuat dalam Rencana Tata Ruang Wilayah (RTRW) dengan menjadikan Desa Bone-Bone sebagai desa wisata. Selain dengan harapan dapat mempertahankan aturan bebas asap rokok, pemerintah juga berharap dapat mengembangkan potensi-potensi lain yang ada di Desa Bone-Bone.

Kedudukan Desa Bone-Bone sebagai desa wisata yang telah menarik wisatawan lokal maupun internasional merupakan peluang yang dapat dimanfaatkan untuk mengembangkan wisata-wisata yang lain yang ada di Kabupaten Enrekang. Sebagaimana yang telah diketahui bahwa Kabupaten Enrekang memiliki obyek-obyek wisata yang menarik untuk dikunjungi seperti Kebun Raya Enrekang, Acara Adat Maccera Manurung, Wisata Mendaki Gunung Latimojong, Keindahan Gunung Nona, dan masih banyak lagi.

Berdasarkan uraian di atas maka pengembangan wisata Kabupaten Enrekang kedepannya dapat dibuat dalam bentuk paket

wisata Kabupaten Enrekang dimana Desa Bone-Bone sebagai pusat wisata. Sehingga wisatawan yang sebelumnya hanya mendatangi Desa Bone-Bone juga dapat mendatangi wisata-wisata lain yang ada di Kabupaten Enrekang karena adanya pengembangan paket wisat tersebut.

b. Desa Bone-Bone sebagai Penunjang Ekonomi

Dari hasil pengkajian potensi wisata yang ada di Desa Bone-Bone, dapat diketahui bahwa Desa wisata Bone-bone dapat dikembangkan sebagai daerah pusat ekowisata yang dapat memberi kontribusi bagi pengembangan wilayah Kecamatan Baraka ataupun Kabupaten Enrekang secara umum.

Penunjang perekonomian yang ada di Desa Wisata Bone-Bone yaitu sebageian besar berasal dari pertanian dan perkebunan. Hasil pertanian yang menjadi komoditi andalan dari Desa Bone-Bone yaitu kopi, barri lea, dan tanaman nilam.

Konsep ekowisata yang dapat dikembangkan di Desa Bone-Bone yaitu konsep ekowisata agro. Dalam konsep ini kegiatan-kegiatan pertanian dijadikan sebagai kegiatan wisata misalnya kegiatan menanam, merawat, memanen dan kegiatan-kegiatan pertanian lainnya.

D. Analisis Cluster

Gugusan (cluster) Pariwisata adalah desa dan masyarakat yang memiliki keterkaitan atau dampak langsung, tak langsung maupun ikutan dengan aktivitas kepariwisataan di suatu daerah/destinasi. Dalam kerangka program pemberdayaan masyarakat dan penanggulangan kemiskinan melalui pengembangan Desa Wisata, mengacu pada pengembangan pariwisata berbasis masyarakat. Desa Wisata Bone-Bone merupakan Desa yang berpotensi mendapatkan manfaat PNPM Mandiri, oleh karena itu strategi pengembangan dengan analisis gugusan (cluster) dapat dilakukan di Desa Wisata Bone-Bone

Model pendekatan yang dikembangkan yang cocok untuk Model Gugusan (Cluster) Desa Wisata – Desa Terkait. Model gugusan (cluster) Desa Wisata – Desa Terkait merupakan model pengembangan yang menempatkan desa wisata sebagai pusat pengembangan dan penerima manfaat PNPM Mandiri Pariwisata, sedangkan desa-desa atau masyarakat di sekitarnya menjadi pendukung sekaligus penerima manfaat PNPM Mandiri Pariwisata.

Penerapan model cluster di Desa Wisata Baraka dapat dikembangkan dengan cara bekerja sama dengan desa-desa sekitar misalnya;

1. Desa Kandenan

Desa Kandenan merupakan desa yang akan dilalui ketika kita akan menuju Desa Wisata Bone-Bone dari pusat Kecamatan Baraka. Desa ini berada di sebelah barat dan wilayahnya berbatasan langsung dengan Desa Wisata Bone-Bone. Sehingga keadaan aspek fisik wilayah Desa Kandenan hampir mirip dengan Desa Wisata Bone-Bone.

Desa Kandenan memiliki potensi pertanian seperti yang ada di Desa Wisata Bone-Bone. Oleh karena itu desa ini dapat dijadikan sebagai basis pertanian penunjang hasil-hasil agrowisata yang ada di Desa Wisata Bone-Bone seperti kopi, beras, dan sayur-sayuran.

2. Desa Papadungan

Hampir mirip dengan Desa Kandenan sebagai jalur masuk Desa Wisata Bone-Bone, Desa Papadungan merupakan akses yang dapat dilalui dari arah Kecamatan Malua atau Kecamatan Curio. Desa Papadungan memiliki potensi pertanian seperti yang dimiliki oleh desa kandenan, namun potensi yang paling menonjol di Desa Papadungan yaitu potensi beras pulu mandoti yang dapat dipasok dan dapat memperkaya hasil agrowisata di Desa Wisata Bone-Bone.

3. Desa Buntu Mondong

Desa Buntu Mondong merupakan Desa yang berbatasan langsung dengan Desa Wisata Bone-Bone dan terletak di sebelah

PETA ANALISIS CLUSTER



selatan. Berbeda dengan kedua desa sebelumnya yang masih satu Kecamatan dengan Desa Wisata Bone-Bone, Desa Buntu Mondong merupakan desa yang masuk dalam wilayah Kecamatan Buntu Batu, Kabupaten Enrekang dan merupakan jalan masuk ke Desa Bone-Bone dari arah Kecamatan Buntu Batu. Walaupun berbeda kecamatan, namun Desa Buntu Mondong diharapkan dapat menunjang perkembangan Desa Wisata Bone-Bone sebagai basis pemasok produk pendukung.

E. Analisis SWOT

Dalam menganalisis strategi pengembangan potensi objek wisata dan atraksi wisata pada pengembangan Desa Wisata Bone-Bone maka analisis yang digunakan yaitu analisis SWOT. Oleh karena itu beberapa factor yang harus dijadikan pertimbangan yaitu Faktor Internal dan Faktor Eksterna, antara lain;

1. Faktor Internal

a. Kekuatan (*Strength*)

- ✓ Aturan RTRW Kabupaten Enrekang mengenai pengembangan Desa Wisata Bone-Bone sebagai Kawasan Strategis Kabupaten (KSK) Enrekang
- ✓ Desa Bone-Bone memiliki potensi wisata yang dapat dikembangkan

- ✓ Masyarakat memiliki kesadaran untuk mengembangkan potensi wisata yang ada.
- ✓ Kondisi wilayah dan keadan fisik sangat alamiah dan berpotensi untuk kegiatan wisata

b. Kelemahan (*Weakness*)

- ✓ Kegiatan pembangunan desa wisata yang dilakukan pemerintah setempat sangat lamban.
- ✓ Potensi desa wisata belum dikelola dengan maksimal
- ✓ Terbatasnya pengetahuan masyarakat setempat dalam pengembangan potensi wisata
- ✓ Sarana dan prasarana wisata yang belum memadai.

2. Faktor Eksternal

a. Peluang (*Oppurtunities*)

- ✓ Aturan Kementrian Kebudayaan dan Pariwisata tentang pemberdayaan Masyarakat Mandiri Pariwisata melalui Desa Wisata,
- ✓ Potensi investasi bagi para investor untuk mengembangkan potensi wisata
- ✓ Terdapat Dana Desa yang dapat dijadikan modal untuk mengelolah potensi wisata.

- ✓ Wisatawan mancanegara dapat berkunjung ke Desa Wisata Bone-Bone

b. Ancaman (*Threats*)

- ✓ Potensi bencana longsor dan kebakaran hutan
- ✓ Pengaruh nilai-nilai kebiasaan masyarakat.
- ✓ Berubahnya pola hidup atau kebiasaan masyarakat kearah lebih modrn.

3. Analisis Faktor-Faktor Strategis Internal dan Eksternal Pengembangan Desa Wisata Bone-Bone

Tabel 17.Faktor Strategis Internal Kekuatan (*Strenghts*) Pengembangan Desa Wisata Bone-Bone

| No | Faktor Strategi Internal Kekuatan (Strengths) | Bobot | Rating/ Nilai | Skor Pembobotan |
|-------------------------|---|------------|---------------|-----------------|
| 1 | Aturan RTRW Kabupaten Enrekang mengenai pengembangan Desa Wisata Bone-Bone sebagai Kawasan Strategis Kabuaptan (KSK) Enrekang | 30 | 3 | 90 |
| 2 | Desa Bone-Bone memiliki potensi wisata yang dapat dikembangkan | 30 | 4 | 120 |
| 3 | Masyarakat memiliki kesadaran untuk mengembangkan potensi wisata yang ada. | 20 | 3 | 60 |
| 4 | Kondisi wilayah dan keadan fisik sangat alamiah dan berpotensi untuk kegiatan wisata | 20 | 3 | 60 |
| Total Pembobotan | | 100 | | 330 |

Sumber: Hasil Analisis Tahun 2016

Tabel 18.Faktor Strategis Internal Kelemahan (*weakness*) Pengembangan Desa Wisata Bone-Bone

| No | Faktor Strategi Internal Kelemahan (<i>Weakness</i>) | Bobot | Rating/ Nilai | Skor Pembobotan |
|-------------------------|--|------------|---------------|-----------------|
| 1 | Kegiatan pembangunan desa wisata yang dilakukan pemerintah setempat sangat lamban. | 20 | 2 | 40 |
| 2 | Potensi desa wisata belum dikelola dengan maksimal | 30 | 3 | 90 |
| 3 | Terbatasnya pengetahuan masyarakat setempat dalam pengembangan potensi wisata | 20 | 2 | 40 |
| 4 | Sarana dan prasarana wisata yang belum memadai. | 30 | 3 | 90 |
| Total Pembobotan | | 100 | | 260 |

Sumber: Hasil Analisis Tahun 2016

Dari hasil analisis diatas, dapat ditarik kesimpulan yaitu faktor-faktor internal dalam pengembangan wilayah Desa Wisata Bone-Bone. Faktor kekuatan (*Strenghts*) dengan jumlah skor hasil perhitungan dari Bobot dan Riset/Nilai yaitu 330, sedangkan untuk kelemahan (*Weakness*) dengan jumlah skor pembobotan adalah 260. Maka hasil perhitungan dari kekuatan-kelemahan, IFAS yaitu $330 - 260 = 70$ (S-W).

Tabel 19.Faktor Strategis Eksternal Peluang (*opportunities*) Pengembangan Desa Wisata Bone-Bone

| No | Faktor Strategi Eksternal Peluang (<i>Opportunities</i>) | Bobot | Rating/ Nilai | Skor Pembobotan |
|----|--|-------|---------------|-----------------|
| 1 | Aturan Kementrian Kebudayaan dan Pariwisata tentang pemberdayaan Masyarakat Mandiri Pariwisata melalui | 30 | 3 | 90 |

| No | Faktor Strategi Eksternal Peluang (<i>Opportunities</i>) | Bobot | Rating/ Nilai | Skor Pembobotan |
|-------------------------|--|------------|------------------|--------------------|
| 2 | Desa Wisata, Potensi investasi bagi para investor untuk mengembangkan potensi wisata | 20 | 4 | 80 |
| 3 | Terdapat Dana Desa yang dapat dijadikan modal untuk mengelolah potensi wisata. | 30 | 4 | 120 |
| 4 | Wisatawan mancanegara dapat berkunjung ke Desa Wisata Bone-Bone | 20 | 2 | 40 |
| Total Pembobotan | | 100 | | 330 |

Sumber: Hasil Analisis Tahun 2016

Tabel 20.Faktor Strategis Eksternal Ancaman (*Threats*) Pengembangan
Desa Wisata Bone-Bone

| No | Faktor Strategi Eksternal Ancaman (<i>Threats</i>) | Bobot | Rating/ Nilai | Skor Pembobotan |
|-------------------------|---|------------|------------------|--------------------|
| 1 | Potensi bencana longsor dan kebakaran hutan | 40 | 3 | 120 |
| 2 | Pengaruh nilai-nilai kebiasaan masyarakat. | 30 | 2 | 60 |
| 3 | Berubahnya pola hidup atau kebiasaan masyarakat kearah lebih modrn. | 30 | 3 | 90 |
| Total Pembobotan | | 100 | | 270 |

Sumber: Hasil Analisis Tahun 2016

Dari hasil analisis diatas, dapat ditarik kesimpulan dari faktor-faktor eksternal dalam pengembangan wilayah di Desa Wisata Bone-Bone. Faktor Peluang (*Opportunities*) dengan jumlah skor pembobotan adalah 330, sedangkan untuk ancaman (*Threats*) dengan jumlah skor pembobotan yaitu 270. Hasil perhitungan dari peluang-ancaman, EFAS yaitu $330 - 270 = 60$ (O-T)

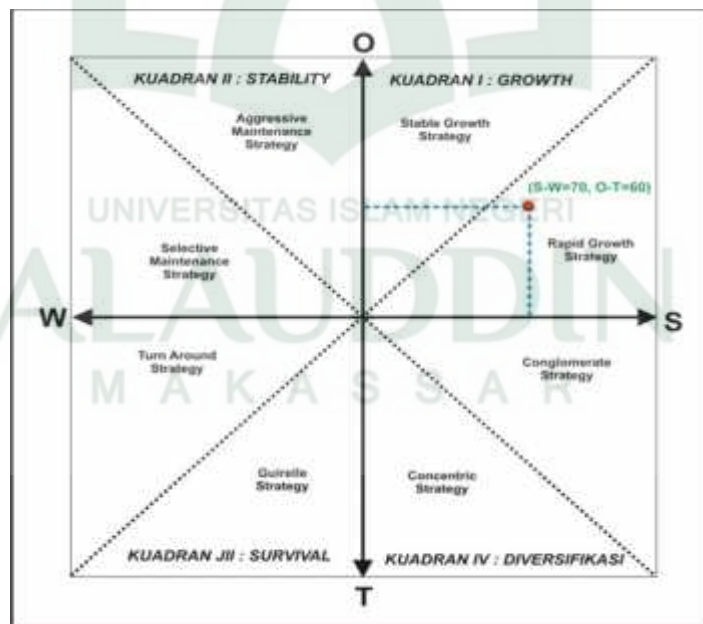
PETA ANALISIS SWOT



4. Pemetaan Posisi Pariwisata

Pemetaan posisi pariwisata bertujuan untuk mengetahui posisi pariwisata dari suatu objek wisata dalam kondisi perkembangannya saat ini. Pemetaan posisi pariwisata dibuat dengan menggunakan kuadran SWOT. Untuk mengetahui letak kuadran strategi yang dianggap memiliki prioritas yang tinggi dan mendesak untuk segera dilaksanakan digunakan formulasi sumbu X dan Y, dimana sumbu X adalah EFAS (Peluang – Ancaman) dan sumbu Y adalah IFAS (Kekuatan – Kelemahan) yang dinyatakan dalam nilai sesuai hasil *skoring*, sebagaimana hasilnya diperlihatkan pada gambar berikut.

Gambar 26. Grafik Analisis SWOT



Sumber: Hasil Analisis 2016

Berdasarkan formulasi letak kuadran pada Gambar 25 diatas,

strategi yang mendesak untuk dilaksanakan dalam rangka pengembangankawasan Desa Wisata Bone-Bone adalah terletak di kuadran I atauterletak antara peluang eksternal dan kekuatan internal (strategi pertumbuhan) yaitu strategi yang didesain untuk mencapai pertumbuhan jumlah kunjungan wisatawan (frekuensi kunjungan dan asal daerah wisatawan), aset (obyek dan daya tarik wisata, prasarana dan sarana pendukung), pendapatan (retribusi masuk dan jumlah yang dibelanjakan).Berdasarkan kuadran diatas, strategi mendesak pada kuadran I termasukpada strategi *Rapid growth strategy* (strategi pertumbuhan cepat), yaitu suatu strategi untuk meningkatkan laju pertumbuhan kunjungan wisatawan dengan waktu lebih cepat (tahun kedua lebih besar dari tahun pertama dan selanjutnya), peningkatan kualitas yang menjadi faktor kekuatan untuk memaksimalkan pemanfaatan semua peluang.

5. Matriks SWOT

Matriks SWOT merupakan matriks yang untuk membuat strategi pengembangan yang akan dilakukan di Desa Wisata Bone-Bone, berikut adalah matriks SWOT untuk strategi penegmbangan Dessa Wisata Bone-Bone;

Tabel 21. Matriks SWOT

| | | | |
|---|---|--|---|
| E K S T E R N A L | INTERNAL | | |
| | Identifikasi Faktor-Faktor | STRENGTHS (S) | WEAKNESSES (W) |
| | | <ol style="list-style-type: none"> 1. Aturan RTRW Kabupaten Enrekang mengenai pengembangan Desa Wisata Bone-Bone sebagai Kawasan Strategis Kabupaten (KSK) Enrekang 2. Desa Bone-Bone memiliki potensi wisata yang dapat dikembangkan 3. Masyarakat memiliki kesadaran untuk mengembangkan potensi wisata yang ada. 4. Kondisi wilayah dan keadaan fisik sangat alamiah dan berpotensi untuk kegiatan wisata | <ol style="list-style-type: none"> 1. Kegiatan pembangunan desa wisata yang dilakukan pemerintah setempat sangat lamban. 2. Potensi desa wisata belum dikelola dengan maksimal 3. Terbatasnya pengetahuan masyarakat setempat dalam pengembangan potensi wisata. 4. Sarana dan prasarana wisata yang belum memadai. |
| | OPORTUNITY (O) | STRATEGI S-O | STRATEGI W-O |
| <ol style="list-style-type: none"> 1. Aturan Kementerian Kebudayaan dan Pariwisata tentang pemberdayaan Masyarakat Mandiri Pariwisata melalui Desa Wisata, 2. Potensi investasi bagi para investor untuk mengembangkan potensi wisata 3. Terdapat Dana Desa yang dapat dijadikan modal untuk mengelolah potensi wisata. 4. Wisatawan mancanegara dapat berkunjung ke Desa Wisata Bone-Bone. | <ol style="list-style-type: none"> 1. Membuat Master Plan pengembangan kawasan Desa Wisata. 2. Memaksimalkan pengolahan potensi wisata 3. Meningkatkan kerja sama pemerintah dengan masyarakat dalam pengembangan potensi desa. 4. Memanfaatkan hubungan fungsional desa-desa sekitar | <ol style="list-style-type: none"> 1. Mempercepat pengembangan Desa Wisata Bone-Bone melalui PNPM Mandiri kepariwisataan. 2. Meningkatkan investasi untuk potensi yang belum dikelola. 3. Memanfaatkan dana desa untuk modal pengembangan potensi wisata 4. Perbaiki sarana dan prasarana Desa wisata Bone-Bone. | |

| TREATHS (T) | STRATEGI S-T | STRATEGI W-T |
|---|---|--|
| 1. Potensi bencana longsor dan kebakaran hutan 2. Pengaruh nilai-nilai kebiasaan masyarakat. 3. Berubahnya pola hidup atau kebiasaan masyarakat kearah lebih modrn. | 1. Melakukan penataan kawasan yang berbasis mitigasi bencana. 2. Melakukan promosi atau pemasaran Desa Wisata Bone-Bone. 3. Memberikan penyuluhan mengenai sadar wisata dan pelestarian lingkungan. | 1. Menjaga dan meningkatkan kelestarian lingkungan. 2. Pengembangan Desa Wisata secara ekologi 3. Pengembangan Desa Wisata Bone-Bone sesuai dengan aturan penataan ruang kawasan desa wisata |

Sumber: Hasil Analisis Tahun 2016

Dari tabel matriks SWOT diatas maka kita mendapatkan alternative strategi pengembangan Desa Wisata Bone-Bone, yaitu berupa SO, WO, ST, dan WT. Dari beberapa alternative strategi yang dihasilkan, maka ada 4 alternative strategi yang dijadikan rekomendasi strategi yang digunakan, antara lain;

a. Strategi SO (*Strength-Opportunity*), strategi yang menggunakan kekuatan dan memanfaatkan peluang.

1) Membuat Master Plan pengembangan kawasan Desa Wisata.

2) Memaksimalkan pengolahan potensi wisata

3) Meningkatkan kerja sama pemerintah dengan masyarakat dalam pengembangan potensi desa.

4) Memanfaatkan hubungan fungsional desa-desa sekitar.

c. Strategi WO (*Weakness-Opportunity*), strategi yang meminimalkan kelemahan dan memanfaatkan peluang.

- 1) Mempercepat pengembangan Desa Wisata Bone-Bone melalui PNPMM Mandiri kepariwisataan.
 - 2) Meningkatkan investasi untuk potensi yang belum dikelola.
 - 3) Memanfaatkan dana desa untuk modal pengembangan potensi wisata.
 - 4) Perbaiki sarana dan prasarana Desa wisata Bone-Bone.
- d.** Strategi ST (*Strength-Threats*), strategi yang menggunakan kekuatan dan mengatasi ancaman.
- 1) Melakukan penataan kawasan yang berbasis mitigasi bencana.
 - 2) Melakukan promosi atau pemasaran Desa Wisata Bone-Bone.
 - 3) Memberikan penyuluhan mengenai sadar wisata dan pelestarian lingkungan.
- e.** Strategi WT (*Weakness-Threats*), strategi yang meminimalkan kelemahan dan menghindari ancaman.
- 1) Menjaga dan meningkatkan kelestarian lingkungan.
 - 2) Pengembangan Desa Wisata secara ekologi.
 - 3) Pengembangan Desa Wisata Bone-Bone sesuai dengan aturan penataan ruang kawasan desa wisata.

Dari hasil Analisis IFAS dan EFAS yang tertuang dalam grafik letakkuadran maka strategi SO merupakan strategi yang dianggap

memiliki prioritas yang tinggi dan mendesak untuk dilaksanakan. Strategi tersebut adalah :

- a. Membuat Master Plan pengembangan kawasan Desa Wisata.

Pengembangan dalam hal ini berupa pembuatan Master Plan berupa gambar atau aturan yang dijadikan titik acuan untuk mempermudah pemerintah atau masyarakat melakukan pembangunan serta menjadi pertimbangan bagi investor swasta untuk membantu pengembangan Desa Wisata Bone-Bone.

- b. Memaksimalkan pengolahan potensi wisata.

Pengelolaan potensi wisata yang maksimal merupakan kunci keberhasilan pengembangan desa wisata. Pengelolaan dalam hal ini yang sangat perlu dilaksanakan yaitu perbaikan dan pengembangan sarana dan prasarana wisata.

- c. Meningkatkan kerja sama pemerintah dengan masyarakat dalam pengembangan potensi desa.

Kebijakan pemerintah merupakan peluang bagi daerah dalam meningkatkan kinerja dan berharap ada timbal balik yang diperoleh, misalnya dalam hal kemudahan dalam mengembangkan potensi, mengembangkan kelembagaan desa wisata, membuat penyuluhan mengenai sadar wisata. Kerjasama ini diharapkan memberikan

manfaat dalam frekuensi kunjungan dan menjembatani kemudahan dalam kunjungan.

d. Memanfaatkan hubungan fungsional desa-desa sekitar.

Hubungan fungsional antara Desa Wisata Bone-Bone dengan desa sekitar sangat dibutuhkan untuk mempercepat pembangunan. Kerja sama yang dibutuhkan dari desa-desa sekitar yaitu penyedia bahan baku, pemasok kerajinan tangan, transportasi, kuliner, dan lain sebagainya.

F. Arahan Pengembangan Potensi Desa Wisata Bone-Bone

1. Sistem Hubungan Fungsional

Pada hasil analisis gugusan (cluster) sebelumnya, kita telah mengetahui bahwa dilihat dari tiga model pengembangan Desa Wisata ini, pengembangan Desa Wisata Bone-Bone dapat digolongkan ke dalam model gugusan (cluster) “*Desa Wisata – Desa terkait*”) karena di desa Bone-Bone terdapat aturan yang dapat memberikan daya tarik wisata yaitu aturan mengenai larangan merokok. Sebenarnya aturan ini saja sudah bisa mendatangkan para wisatawan meskipun dalam jumlah yang terbatas mengingat tidak semua wisatawan itu tertarik dengan “wisata pendidikan” apalagi dengan medan pendakian gunung yang memiliki tingkat kesulitan tertentu.

Oleh karena itu, untuk meningkatkan jumlah wisatawan yang datang ke desa tersebut, masyarakat tidak cukup hanya mengandalkan aturan tersebut. Kegiatan kepariwisataan yang lain perlu dikembangkan untuk menarik lebih banyak wisatawan yaitu pembuatan cidermata, hasil agrowisata, kerajinan tangan, dan penerapan budaya agama. Setelah Desa Bone-Bone telah berhasil mengembangkan diri sebagai Desa Wisata nantinya, desa-desa lain disekitarnya dapat menerima manfaat ekonomi darinya karena Desa Bone-Bone dapat melibatkan desa-desa lain di sekitarnya untuk bekerja sama dalam bidang kepariwisataan. Dalam hal ini, pengembangan desa Bone-Bone sebagai Desa *Wisata digolongkan ke dalam model pertama (model gugusan (cluster) “Desa Wisata – Desa Terkait”*). Berikut arahan hubungan fungsional Desa wisata Bone-Bone dengan beberapa desa di sekitarnya;

a. Hubungan Fungsional dengan Desa Kandenan

Desa Kandenan yang memiliki kondisi fisik dasar yang hampir mirip dengan Desa Wisata Bone-Bone harus ikut dikembangkan sebagai daerah penunjang, sehingga terjadi hubungan fungsional antara kedua desa tersebut.

Ada beberapa arahan hubungan fungsional antara Desa Kandenan dengan Desa Bone-Bone yang dapat dikembangkan;

- 1) Pemasok hasil pertanian ke Desa Wisata Bone-Bone, misalnya kopi untuk menambah bahan baku kopi arabika, sayur-sayuran dan beras untuk restaurant atau warung makan, serta hasil-hasil pertanian lainnya,
- 2) Penyedia souvenir untuk pengunjung, souvenir yang disediakan misalnya kerajinan khas Enrekang, dan kerajinan lainnya.
- 3) Penyedia jasa transportasi penghubung Desa Wisata Bone-Bone dengan wisatawan yang melewati Kecamatan Baraka
- 4) Penyedia jasa akomodasi tambahan karena tidak menutup kemungkinan pengunjung akan ramai datang ke Desa Wisata Bone-Bone,

b. Hubungan Fungsional dengan Desa Papadungan

Berdasarkan hasil analisis sebelumnya dapat diketahui bahwa Desa Papadungan dapat memasok hasil pertanian berupa beras Pulu Mandoti untuk Desa Wisata Bone-Bone. Namun untuk pengembangan hubungan fungsional selanjutnya, Desa Papanduan dapat diarahkan sebagai;

- 1) Penyedia Wisata Kuliner khas Kabupaten Enrekang, seperti Sokko Pulu Mandoti, Baje, Nasu Camba, Dagke, Didoro, dan lain sebagainya.

- 2) Mengembangkan wisata kesenian, misalnya tari-tarian, musik, dan lain sebagainya.
- 3) Penyedia jasa transportasi penghubung Desa Wisata Bone-Bone dengan wisatawan yang melewati Kecamatan Malua atau Curio, dan
- 5) Penyedia jasa akomodasi tambahan misalnya penginapan, atau villa.

c. Hubungan Fungsional dengan Desa Buntu Mondong

Desa Buntu Mondong yang berada di Kecamatan yang berbeda dengan Desa Wisata Bone-Bone yaitu Kecamatan Buntu Batu. Walaupun demikian desa ini dapat dijadikan sebagai penunjang Desa Wisata Bone-Bone karena wilayahnya berbatasan langsung dan terdapat akebilitas penghubung keduanya.

Dari hasil analisis cluster sebelumnya, Desa Buntu Mondong dijadikan sebagai desa pemasok produk pendukung. Maka dari itu arahan pengembangan hubungan fungsional antara Desa Buntu Mondong dengan Desa Wisata Bone-Bone yaitu;

- 1) Penyedia produk tambahan, misalnya produk souvenir, kuliner, agrowisata yang tidak dapat dikembangkan di dua desa penunjang sebelumnya,



PETA HUBUNGAN FUNGSIONAL

UNIVERSITAS ISLAM NEGERI

ALAUDDIN

M A K A S S A R

- 2) Penyedia bahan baku untuk keperluan kerajinan atau produksi rumah tangga di Desa Wisata Bone-Bone, misalnya rotan, kayu, bambu, dan sebagainya,
- 3) Penyedia jasa transportasi penghubung Desa Wisata Bone-Bone dengan Desa Latimojong yang terkenal dengan Wisata Gunung Latimojong, karena sudah banyak pendaki Gunung Latimojong yang memilih lewat Desa Bone-Bone.
- 4) Penyedia jasa akomodasi tambahan misalnya penginapan, atau villa.

2. Arahan Pengembangan Spasial Desa Wisata

Berdasarkan prospek pengembangan yang mana kawasan desa wisata ini akan dikembangkan menjadi kawasan desa wisata yang bertaraf lokal, regional hingga mancanegara dan kesesuaian lahan kawasan, maka pemanfaatan lahan pada kawasan Desa Wisata Bone-Bone dapat dibagi zona masing-masing kawasan beserta peruntukan lahannya dengan menggunakan pendekatan sustainable and natural environment (berkelanjutan dan berwawasan lingkungan) yaitu dengan memperhatikan keseimbangan aspek fisik dasar kawasan yang Desa Wisata Bone-Bone. Arahan pengembangan kawasan Desa Wisata Bone-Bone dibagi atas 3 kawasan yaitu kawasan publik, kawasan

penunjang/penyangga, dan kawasan lindung. Dalam menentukan zona kawasan ini maka digunakan analisis *overlay biofisik* kawasan.

Tabel 22. Hasil Skoring dan Pembobotan Aspek Fisik Desa Wisata Bone-Bone

| No | Segmen | Aspek Fisik | Bobot | Sub Fisik | Nilai | Nilai Bobot | Total |
|----|----------|------------------------|-------|-------------------|-------|-------------|-------|
| 1. | Segmen A | Kemiringan Lereng | 15 | 25-40 % | 2 | 30 | 75 |
| | | Kepekaan Tanah | 10 | tidak Peka | 1 | 10 | |
| | | Penutupan Lahan | 15 | Lahan Permukiman | 1 | 15 | |
| | | Intensitas Curah Hujan | 10 | | 2 | 20 | |
| 2 | Segmen B | Kemiringan Lereng | 15 | >40 % | 3 | 45 | 105 |
| | | Kepekaan Tanah | 10 | Peka | 1 | 10 | |
| | | Penutupan Lahan | 15 | Lahan Pertanian | 2 | 30 | |
| | | Intensitas Curah Hujan | 10 | | 2 | 20 | |
| 3 | Segmen C | Kemiringan Lereng | 15 | >40 % | 4 | 60 | 160 |
| | | Kepekaan Tanah | 10 | Agak Peka | 2 | 20 | |
| | | Penutupan Lahan | 15 | Bervegetasi Rapat | 4 | 60 | |
| | | Intensitas Curah Hujan | 10 | | 2 | 20 | |

Sumber: Hasil Analisis 2016

Dengan melihat dan berdasar pada hasil pembobotan, maka dapat diketahui penetapan zonakawasan di Desa Wisata Bone-Bone. Adapun kriteria penetapan kawasan berdasarkan hasil skor, dapat dilihat pada tabel berikut.

Tabel 23. Hasil Kriteria Penetapan Zona Kawasan Desa Wisata Bone-Bone

| Segmen Kawasan | Total Bobot | Kriteria | Penentan Zona Kawasan |
|-----------------------|--------------------|-----------------|------------------------------|
| Segmen A | Skor 75 | Sangat Sesuai | Zona Utama |
| Segmen B | Skor 105 | Sesuai | Zona Penunjang |
| Segmen C | Skor 160 | Tidak Sesuai | Zona Penyangga |

Sumber: Hasil Analisis 2016

a. Segmen A sebagai Zona Utama/Publik

Merupakan zona yang di peruntukkan sebagai pusat aktifitas pengunjung yaitu sebagai kawasan perdagangan dan jasa kepariwisataan serta sarana dan prasarana yang mampu menarik wisatawan untuk berkunjung didukung dengan atraksi desa wisata dan kondisi fisik yang sangat menunjang dalam rangka pengembangan kawasan. dengan bentuk pemanfaatan meliputi :

- 1) Sarana atraksi wisata kawasan berupa ruang terbuka, air terjun, tempt untuk menikmati pemandangan alam, kawasan agrowisata berupa lahan pertanian dan perkebunan, sedangkan aktifitas penduduk sebagai pembuat kopi arabika, minyak nilam, peternakan madu merah merupakan daerah yang dikhususkan sebagai atraksi wisata yang mencerminkan kreativitas dan keahlian khas masyarakat desa wisata.

Sarana prasarana wisata lainnya, yang merupakan perencanaan awal dari pemerintah perlu diarahkan ke

pengembangan sarana prasarana wisata yang baru seperti: alat-alat outbound, pembangunan gapura, gedung khusus pengelola desa wisata, cinderamata khas setempat, dan rumah makan bernuansa alami pedesaan. Oleh karena itu dalam pelaksanaannya perlu menjalin kemitraan dengan pemerintah dan pengusaha/pihak swasta.

- 2) Usaha sarana dan jasa wisata, seperti akomodasi, home stay, ruang pertemuan/aula, home industry, pamong desawarung/restauran, balai budaya, studio foto, wartel, internet, kios dan lain sebagainya.
- 3) Pengembangan transportasi, seperti pengembangan tempat parkir dan jalur pejalan kaki.
- 4) Tempat ini menjadi pusat kegiatan agama islam yang menjadi budaya dan adat daerah tersebut.

Untuk memperkaya Obyek dan Daya Tarik Wisatan (ODTW) di Desa Wisata Bone-Bone, dapat dibangun beberapa fasilitas dan kegiatan sebagai berikut;

- 1) *Eco-lodge*, dalam hal ini dilakukan pembangunan akomodasi seperti penginapan rumah tradisional (rumah panggung yang merupakan rumah adat Desa Bone-Bone), pembangunan homestay, villa, dan ruang pertemuan/aula

- 2) *Eco-Recreation*, kegiatan pertanian seperti membajak sawah, menanam padi atau memetik kopi, mendaki gunung, jalan-jalan mengitari Desa Bone-Bone (*heaking*)
- 3) *Eco-Edukation*, pendidikan kesehatan mengenai desa bebas asap rokok, pendidikan pertanian mengenai cara menanam, memetik, dan megelolah kopi atau nilam menjadi kopi arabika atau minyak nilam, pendidikan peternakan yaitu mengenai cara beternak lebah madu merah, serta pendidikan agama islam.
- 4) *Eco-Research*, penelitian yang dapat dilakukan yaitu berupa pengembangan produk pertanian Desa Bone-Bone, pengembangan kerajinan tangan, penelitian kesehatan terkait desa bebas asap rokok, dan penelitian mengenai sosial, ekonomi dan budaya masyarakat.
- 5) *Eco-Energy*, sumber energy yang dapat dikembangka di Desa Wisata Bone-Bone yaitu energy listrik tenaga air, dan energy listrik tenaga surya.
- 6) *Eco-Development*, selain tanaman pertanian untuk dikonsumsi, beberapat tanaman dapat ditanam di Desa Bone-Bone seperti tanaman hias, tanaman obat, dan tanaman lain yang buahnya dapat dimakan oleh burung dan hewan liar.

7) *Eco-Promotion*, beberapa media cetak maupun elektronik telah masuk ke Desa Bone-Bone untuk mempromosikan Desa Bone-Bone sebagai Desa Bebas Asap Rokok, sehingga kedepannya promosi yang dilakukan lebih meningkat.

b. Segmen B Sebagai Zona Penunjang

Kawasan pada zona ini bercirikan lereng-lereng gunung dengan kemiringan 20-40% sehingga lokasi ini dapat dijadikan sebagai atraksi kedua setelah zona utama karena kondisi fisik pada zona ini yang merupakan lereng dan berada pada daerah ketinggian maka kawasan dapat dijadikan sebagai kegiatan pertanian terasering, wisata pendakian, wisata *playing fox*, *heaking* dan juga sangat mendukung untuk pemandangan gunung, sehingga perlu pengadaan sarana dan prasarana untuk menunjang atraksi wisata tersebut. Adapun pemanfaatan lahan pada zona ini berupa:

- 1) Sarana wisata seperti, Baruga Pandang, *Restaurant*, *Gazebo*
- 2) Kawasan pertanian dan perkebunan tersering
- 3) Tempat Penyewaan alat-alat pendakian
- 4) *Open space*, sebagai ruang terbuka
- 5) Lahan parkir dan Jalur pejalan kaki

c. Segmen C sebagai Zona Penyangga/konservasi

Zona penyangga berfungsi untuk menjaga kawasan wisata agar tetap alami dan tidak mengalami kerusakan. Sehingga pada zona ini memerlukan banyak pengembangan yang bersifat alamiah karena di zona ini memiliki kemiringan

lereng di atas 40% dan rawan terjadi bencana longsor. Adapun pada zona ini diarahkan untuk pemanfaatan lahan kegiatan wisata yang bersifat alami yaitu di khususkan untuk area *outbond* karena ditunjang dengan kondisi fisik kawasan.

3. Sistem Kelembagaan dan Pengolahan

Dari sisi pengembangan kelembagaan desa wisata, perlunya perencanaan awal yang tepat dalam menentukan usulan program atau kegiatan khususnya pada kelompok sadar wisata agar mampu meningkatkan pengetahuan dan keterampilan masyarakat melalui pelaksanaan program pelatihan pengembangan desa wisata, seperti:

- 1) Pelatihan bagi kelompok sadar wisata,
- 2) Pelatihan tata boga dan tata *homestay*,
- 3) Pembuatan cinderamata,
- 4) Pelatihan Promosi atau pemasaran Desa Wisata Bone-Bone.
- 5) Pelatihan guide/pemandu wisata termasuk didalamnya keterampilan menjadi instruktur *outbound*.



PETA ZONA KAWASAN

UNIVERSITAS ISLAM NEGERI
ALAUDDIN
M A K A S S A R

- 6) Memberikan penyuluhan mengenai pembanguana berbasis mitigasi bencana dan pelestarian lingkungan.

Selain itu, sangat perlu membentuk lembaga di tingkat desa seperti:

- 1) Lembaga POKDARWIS (Kelompok Sadar Wisata)

Merupakan lembaga bentukan pemerintah desa yang bertugas dan berperan dalam mensosialisasikan tentang SAPTA PESONA.

- 2) Lembaga pengelola desa wisata.

Lembaga ini merupakan bentukan dari tokoh-tokoh masyarakat yang berorientasi pada keuntungan dari jasa pariwisata. Sehingga benar-benar mengelola tamu sampai marketing. Contoh organisasi pengelola desa wisata :Ketua, Sekretaris, Bendahara, dan Seksi-seksi (Pemandu, Home stay, Keamanan, Promosi, dan Keamanan).

G. Analisis Integrasi Hasil Arahan dalam Penelitian dengan Ayat yang Tercantum dalam Al-Quran

Desa Wisata Bone-Bone merupakan salah satu kawasan wisata yang memiliki daya tarik dan keunikan tersendiri yang sangat potensial untuk dikembangkan yang merupakan ciptaan Allah yang harus dikelola

sebaik-baiknya agar bermanfaat bagi kehidupan masyarakat sekitar.

Sebagaimana dalam surah Ali-Imran:190-191 berikut:

إِنَّ فِي خَلْقِ السَّمَوَاتِ وَالْأَرْضِ وَاخْتِلَافِ اللَّيْلِ وَالنَّهَارِ لَآيَاتٍ لِّأُولِي الْأَلْبَابِ

الَّذِينَ يَذْكُرُونَ اللَّهَ قِيَمًا وَقُعُودًا وَعَلَىٰ جُنُوبِهِمْ وَيَتَفَكَّرُونَ فِي خَلْقِ

السَّمَوَاتِ وَالْأَرْضِ رَبَّنَا مَا خَلَقْتَ هَذَا بَطْلًا سُبْحَانَكَ فَقِنَا عَذَابَ النَّارِ

Terjemahannya:

Sesungguhnya dalam penciptaan langit dan bumi, dan silih bergantinya malam dan siang terdapat tanda-tanda bagi orang-orang yang berakal, (yaitu) orang-orang yang mengingat Allah sambil berdiri atau duduk atau dalam keadan berbaring dan mereka memikirkan tentang penciptaan langit dan bumi (seraya berkata): "Ya Tuhan Kami, Tiadalah Engkau menciptakan ini dengan sia-sia, Maha suci Engkau, Maka peliharalah Kami dari siksa neraka (QS. Ali Imran 190-191)

Berdasarkan ayat tersebut diatas segala sesuatu yang ciptakan Allah baik yang ada di langit maupun yang ada di bumi termasuk didalamnya kawasan pegunungan tidaklah dalam keadaan sia-sia. Allah SWT menciptakan lautan dan daratan memiliki manfaat. Salah satu pemanfaatan yang dapat dilakukan oleh manusia adalah melalui pengembangan desa wisata dengan mengarahkan pemanfaatan lahan komponen penunjang Desa Wisata Bone-Bone.

Dalam pemanfaatan lahan kawasan Desa Wisata Bone-Bone menggunakan pendekatan sustainable and natural environment (berkelanjutan dan berwawasan lingkungan) yaitu dengan memperhatikan keseimbangan ekologis yang merupakan pertimbangan utama dalam pengembangan kawasan wisata agar kawasan wisata dapat dimanfaatkan dengan baik dan terhindar dari kerusakan lingkungan. Sebagaimana dalam firman Allah SWT pada surah al-A'raf:56 berikut:

وَلَا تُفْسِدُوا فِي الْأَرْضِ بَعْدَ إِصْلَاحِهَا وَادْعُوهُ خَوْفًا وَطَمَعًا إِنَّ رَحْمَتَ

اللَّهِ قَرِيبٌ مِّنَ الْمُحْسِنِينَ ﴿٥٦﴾

Terjemahnya:

“Dan janganlah kamu membuat kerusakan di muka bumi, sesudah (Allah) memperbaikinya dan berdoalah kepada-Nya dengan rasa takut (tidak akan diterima) dan harapan (akan dikabulkan). Sesungguhnya rahmat Allah amat dekat kepada orang-orang yang berbuat baik.” (QS. Al-A'raf 56)

Berdasarkan ayat tersebut diatas, bahwa Islam mengajarkan kepada kita agar senantiasa menjaga segala sesuatu di muka bumi dalam hal ini kawasan wisata dengan cara memelihara lingkungan kawasan tersebut dan memanfaatkan sesuai dengan potensi yang ada agar terhindar dari kerusakan akibat ulah manusia sehingga kawasan wisata tersebut dapat berkelanjutan.

Berkaitan dengan pemeliharaan lingkungan, Rasulullah SAW mengajarkan kepada kita tentang beberapa hal, diantaranya agar melakukan penghijauan, melestarikan kekayaan hewani dan hayati, dan lain sebagainya.

Pelestarian alam dan lingkungan hidup ini tak terlepas dari peran manusia, sebagai khalifah di muka bumi, sebagaimana yang disebut dalam QS Al-Baqarah: ayat 30.

وَإِذْ قَالَ رَبُّكَ لِلْمَلَائِكَةِ إِنِّي جَاعِلٌ فِي الْأَرْضِ خَلِيفَةً ۗ قَالُوا أَتَجْعَلُ فِيهَا مَن

يُفْسِدُ فِيهَا وَيَسْفِكُ الدِّمَاءَ وَنَحْنُ نُسَبِّحُ بِحَمْدِكَ وَنُقَدِّسُ لَكَ ۗ قَالَ إِنِّي أَعْلَمُ مَا لَا

تَعْلَمُونَ

Terjemahnya:

"Ingatlah ketika Tuhanmu berfirman kepada Para Malaikat: "Sesungguhnya aku hendak menjadikan seorang khalifah di muka bumi." mereka berkata: "Mengapa Engkau hendak menjadikan (khalifah) di bumi itu orang yang akan membuat kerusakan padanya dan menumpahkan darah, Padahal Kami Senantiasa bertasbih dengan memuji Engkau dan mensucikan Engkau?" Tuhan berfirman: "Sesungguhnya aku mengetahui apa yang tidak kamu ketahui."(QS. Al-Baqarah:30)

Arti khalifah di sini adalah: "seseorang yang diberi kedudukan oleh Allah untuk mengelola suatu wilayah/kawasan, ia berkewajiban untuk menciptakan suatu masyarakat yang hubungannya dengan Allah

baik, kehidupan masyarakatnya harmonis, dan agama, akal dan budayanya terpelihara”.

Jelaslah bahwa tugas manusia, terutama muslim/muslimah di muka bumi ini adalah sebagai khalifah (pemimpin) dan sebagai wakil Allah dalam memelihara bumi (mengelola lingkungan hidup).



BAB VI

PENUTUP

A. Kesimpulan

Berdasarkan rumusan masalah dan kajian pada pembahasan bab sebelumnya, maka kesimpulan akhir yang dapat diperoleh adalah sebagai berikut :

1. Berdasarkan analisis daya tarik wisata maka Desa Bone-Bone merupakan desa wisata pertanian dengan dukungan kegiatan kesehatan berupa penerapan aturan desa bebas asap rokok.
2. Berdasarkan hasil analisis gugusan (*cluster*) maka dapat diketahui strategi pengembangan DesaWisata Bone-Bone menggunakan model gugusan (*cluster*) desa wisata - desa terkait dengan desa-desa penunjang yaitu Desa Kandenan sebagai pemasok pertanian, Desa Papadungan sebagai pemasok agrowisata, dan Desa Buntu sebagai pemasok produk pendukung. Adapun strategi hasil analisis SWOT yaitu membuat *Master Plan* pengembangan kawasan Desa Wisata, memaksimalkan pengolahan potensi wisata, meningkatkan kerjasama pemerintah dengan masyarakat dalam pengembangan potensi desa, memanfaatkan hubungan fungsional desa-desa sekitar.
3. Berdasarkan pertimbangan potensi dan strategi pengembangan Desa Wisata Bone-Bone maka arahan pengembangannya yaitu; sistem hubungan fungsional

dengan desa sekitar. Arahannya pengembangan spasial Desa Wisata Bone-Bone dengan membagi 3 zona yaitu zona utama/publik, zona penunjang, dan zona penyangga/konservasi. Sistem kelembagaan dan pengolahan berupa peningkatan pengetahuan dan keterampilan masyarakat melalui pelaksanaan program pelatihan pengembangan desa wisata, dan membentuk lembaga di tingkat desa.

B. Saran

Pada saat ini Desa Wisata Bone-Bone masih dalam taraf pengembangan sehingga diperlukan saran-saran untuk kemajuan obyek wisata tersebut :

1. Untuk Pemerintah

- a. Dalam aspek pemanfaatan lahan kawasan untuk pengembangan Desa Wisata Bone-Bone agar kiranya pemerintah lebih konsisten dalam mengaplikasikannya dengan tetap memperhatikan kondisi lingkungan dan faktor penghambat fisik kawasan.
- b. Dalam aspek budaya, pemerintah tetap menjaga budaya Islam yang diterapkan dan tidak memaksakan budaya-budaya lain untuk masuk.
- c. Kawasan Desa Wisata Bone-Bone merupakan Kawasan Strategis Kabupaten (KSK) Enrekang sehingga diharapkan dalam pengembangannya pemerintah tetap konsisten dan bergerak cepat dalam mengembangkan Desa Wisata Bone-Bone.

2. Untuk Masyarakat

- a. Bagi masyarakat setempat diharapkan dapat berperan secara maksimal dalam mengembangkan potensi wisata dan tetap menjaga kelestarian alam.
- b. Bekerjasama dan mengawal kebijakan pemerintah terkait aturan Desa Wisata Bone-Bone.

3. Untuk Swasta

- a. Bagi swasta membantu modal pengembangan Desa Wisata Bone-Bone,
- b. Membantu pemasaran atau promosi Desa Wisata Bone-Bone baik lokal, nasional, maupun internasional,
- c. Membantu penyuluhan kepada masyarakat terkait sadar wisata dan pentingnya menjaga kelestarian alam.

DAFTAR PUSTAKA

- Al Quranul Karim*, 1989, *Al-Quran dan Terjemahannya*, Toha Putra: Semarang.
- BPS, *Kecamatan Baraka Dalam Angka, 2015*, Kerja Sama Badan Pusat Statistik Kabupaten Enrekang dengan Badan Perencanaan Pembangunan Daerah.
- Drs. Wardiyanta, M.Hum. 2010, *Metode penelitian pariwisata*: C.V ANDI OFFSET (PenerbitAndi).
- Kantor Desa Bone-Bone. *Profil Desa Bone-Bone 2015*, Pemerintah Desa Bone-Bone
- La Ode Unga, Kartini., 2011, *Strategi Pengembangan Kawasan Wisata Kepulauan Banda*, Tesis, Program studi Perencanaan Dan Pengembangan Wilayah, Makassar: Universitas Hasanuddin.
- Peraturan Daerah Kabupaten Enrekang Nomor 14 Tahun 2011 Tentang Rencana Tata Ruang Wilayah Kabupaten Enrekang Tahun 2011-2031*. Enrekang: DinasPekerjaanUmum.
- Peraturan Menteri Kebudayaan Dan Pariwisata Tentang Program Nasional Pemberdayaan Masyarakat (PNPM) Mandiri pariwisata*, Jakarta: Departemen Kebudayaan Dan Pariwisata.
- Pitana, Gde, dan Diarta, I Ketut Surya. 2009. *Pengantar Ilmu Pariwisata*. CV Andi Offset: Yogyakarta.
- Soemarno. 2010. *Desa Wisata*. PPSUB Malang
- Sugiyono, 2013, *Memahami Penelitian Kualitatif*, Bandung Alfabeta
- UIN Alauddin Makassar, 2008, *Pedoman Penulisan Karya Tulis Ilmiah*, Alauddin Press, Makassar.

Undang-undang Republik Indonesia Nomor 26 Tahun 2007 tentang Penataan Ruang. Jakarta. Departemen Pekerjaan Umum. Direktorat Jenderal Penataan Ruang.

Undang-undang Republik Indonesia Nomor 10 Tahun 2009 tentang ***Kepariwisataan***. Bumi Aksara : Jakarta.

Yoeti, Oka A. 1996. ***Pengantar Ilmu Pariwisata***. Angkasa, Bandung

Yoeti, Oka A. 1997. ***Perencanaan dan Pengembangan Pariwisata***. Jakarta : PT. Karya Impres. Hal 60.

Zakaria F dan Suprihardjo Rima .D., 2013, ***Konsep Pengembangan Kawasan Desa Wisata di Desa Bandungan Kecamatan Pakong Kabupaten Pamekasan***, Jurusan Perencanaan Wilayah dan Kota, Fakultas Teknik Sipil dan Perencanaan, Institut Teknologi Sepuluh Nopember (ITS) Surabaya.

DAFTAR RIWAYAT HIDUP



Hasanuddin S.PWK, Lahir di Bolli tanggal 11 Mei Tahun 1992, ia merupakan anak ke-3 dari 6 bersaudara dari pasangan Hatta, dan Hasnawia yang merupakan Suku Bugis yang tinggal dan menetap di Dusun Bolli, Kecamatan Maiwa, Kabupaten Enrekang. Ia menghabiskan masa pendidikan Sekolah Dasar (SD) di Sekolah Dasar Negeri 84 Bolli dari Tahun 1998 sampai Tahun 2005.

Setelah itu melanjutkan pendidikan di tingkat Sekolah Menengah Pertama di SMPN 2 Maiwa pada Tahun 2005-2008, lalu pada akhirnya mengambil pendidikan Sekolah Menengah Atas (SMA) di SMAN 1 Maiwa, Kabupaten Enrekang pada Tahun 2008-2011. Hingga pada akhirnya mendapat kesempatan untuk melanjutkan pendidikan kejenjang yang lebih tinggi di UIN Alauddin Makassar melalui penerimaan Jalur Mandiri dan tercatat sebagai Alumni Mahasiswa Program Studi Sarjana (S1) pada Jurusan Teknik Perencanaan Wilayah dan Kota Fakultas Sains dan Teknologi Universitas Islam Negeri (UIN) Alauddin Makassar setelah berhasil menyelesaikan bangku kuliahnya selama 6 tahun 8 bulan.