

**RUANG TERBUKA HIJAU
DI TEPIAN SUNGAI TALLO KOTA MAKASSAR**



UNIVERSITAS ISLAM NEGERI
ALAUDDIN
M A K A S S A R

ACUAN PERANCANGAN
Diajukan Sebagai Syarat Penyelesaian
Studi Pada Program Sarjana Teknik Arsitektur
Jurusan Teknik Arsitektur Fakultas Sains Dan Teknologi
Universitas Islam Negeri Alauddin
Makassar

Oleh :

MUHAMMAD ARSYAL HK
601 001 10 038

PROGRAM SARJANA ARSITEKTUR
JURUSAN ARSITEKTUR
FAKULTAS SAINS DAN TEKNOLOGI
UNIVERSITAS ISLAM NEGERI ALAUDDIN
MAKASSAR
2017

PERNYATAAN

Dengan ini saya menyatakan (dan menjamin) bahwa penulisan dan penyusunan acuan perancangan ini dilakukan secara mandiri dan disusun tanpa menggunakan bantuan yang tidak dibenarkan, sebagaimana lazimnya pada penyusunan sebuah acuan perancangan. Semua kutipan, tulisan dan/atau pemikiran orang lain yang digunakan di dalam penyusunan acuan perancangan, baik dari sumber yang dipublikasikan ataupun tidak, termasuk dari buku, artikel, jurnal catatan kuliah, tugas mahasiswa lain dan lainnya, telah direferensikan menurut kaidah yang baku dan berlaku.

Makassar, 23 November 2017

Muhammad Arsyal HK

60100110038



HALAMAN PENGESAHAN

Judul Tugas Akhir : Ruang Terbuka Hijau Di Tepian Sungai Tallo Kota
Makassar

Nama Mahasiswa : Muhammad Arsyah HK

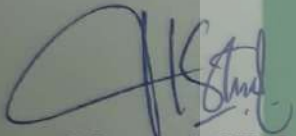
NIM : 60100110038

Program Studi : Teknik Arsitektur

Fakultas : Sains dan Teknologi

Tahun Akademik : 2017/2018

Pembimbing I



Marwati, ST. MT.

NIP. 19760201 200901 2 003

Pembimbing II



Irma Rahayu, ST. MT.

NIP. 19761006 200801 2 011

Mengetahui :

Ketua Jurusan Teknik Arsitektur



St. Aisyah Rahman, ST. MT.

NIP. 19770125 200501 2 004

Menyetujui

Dekan Fakultas Sains dan Teknologi



Prof. DR. H. Arifuddin, M.Ag.

NIP. 1969/205 19933 1 001

HALAMAN PENGESAHAN

Acuan perancangan yang berjudul **Ruang Terbuka Hijau Di Tepian Sungai Tallo Kota Makassar**, yang disusun oleh Saudara Muhammad Arsyal HK, NIM : 60100110038, Mahasiswa Jurusan Teknik Arsitektur pada Fakultas Sains dan Teknologi Universitas Islam Negeri (UIN) Alauddin Makassar, telah diuji dan dipertahankan dalam sidang Munaqasyah yang diselenggarakan pada hari Selasa Tanggal 21 November 2017 dinyatakan telah diterima sebagai salah satu syarat untuk memperoleh gelar Sarjana Arsitektur (S.Ars.) dalam Jurusan Teknik Arsitektur dengan beberapa Perbaikan.

Makassar, November 2017


Dewan Penguji :

Ketua	: DR. M. Thahir Maloko, M.Hi.	(.....)
Sekretaris	: Burhanuddin, S.T., M.T.	(.....)
Munaqisy I	: Marwati, S.T., M.T.	(.....)
Munaqisy II	: Irma Rahayu, S.T., M.T.	(.....)
Munaqisy III	: St. Aisyah Rahman, S.T., M.T.	(.....)
Munaqisy IV	: DR. Aan Parhani, Lc., M.Ag.	(.....)
Pelaksana	: Nurman Najib, S.Ag., M.M.	(.....)

Diketahui :

Dekan Fakultas Sains dan Teknologi

UIN Alauddin Makassar,


Prof. DR. H. Arifuddin, M.Ag.
NIP. 19691205 19933 1 001

KATA PENGANTAR

Segala pujian hanya milik Allah swt, Tuhan Semesta Alam, atas karunia dan nikmat yang diberikan sehingga acuan perancangan ini dapat terselesaikan sebagaimana mestinya. Tak lupa hantaran salawat atas Nabi Muhammad saw, rasul yang menjadi teladan dalam segala aspek kehidupan. Begitu pula shalawat atas keluarga, shabat, serta orang-orang yang mengikutinya hingga akhir nanti.

Acuan perancangan ini dibuat sebagai persyaratan untuk memperoleh gelar sarjana teknik pada Jurusan Teknik Arsitektur. Begitu banyak kendala dan tantangan yang penulis temui dalam menyusun acuan skripsi ini, namun, Alhamdulillah, berkat pertolongan dari Allah swt. Serta masukan, bantuan dan arahan dari banyak pihak sehingga acuan perancangan yang berjudul

“RUANG TERBUKA HIJAU DI TEPIAN SUNGAI TALLO KOTA MAKASSAR”

Penulis telah sepuh hati dan bersungguh-sungguh dalam menyelesaikan acuan perancangan ini, dengan harapan agar dapat diperoleh hasil yang maksimal. Namun, bagaimanapun juga kelemahan sebagai manusia tak bisa terlepas begitu saja, sehingga acuan ini akhirnya disadari masih terdapat kekurangan, tak lupa penulis dengan segala kerendahan hati menghanturkan banyak terima kasih yang sebesar-besarnya kepada :

1. Bapak **Prof. DR. Musafir Pababbari, M.Si.** selaku Rektor Kampus UIN Alauddin Makassar.
2. Bapak **Prof. DR. H. Arifuddin, M.Ag.** selaku Dekan Fakultas Sains dan Teknologi, Univeritas Islam Negeri Alauddin Makassar.
3. Ibu **St. Aisyah Rahman, S.T., M.T** selaku Ketua Jurusan Teknik Arsitektur UIN Alaudiin Makassar
4. Ibu **Marwati, S.T., M.T.** selaku dosen pembimbing I yang telah meluangkan waktunya untuk membimbing hingga selesainya penulisan acuan perancangan ini.

5. Ibu **Irma Rahayu, S.T., M.T.** selaku dosen pembimbing II yang telah meluangkan waktunya untuk membimbing hingga selesainya penulisan acuan perancangan ini.
 6. Ibu **St. Aisyah Rahman, S.T., M.T.** selaku dosen penguji I yang telah meluangkan waktunya untuk menguji kelayakan hasil tugas akhir ini.
 7. Bapak **DR. Aan Parhani, Lc. M.Ag.** selaku dosen penguji II yang telah meluangkan waktunya untuk menguji kelayakan hasil tugas akhir ini.
 8. Bapak dan ibu dosen serta staf Jurusan Teknik Arsitektur Universitas Islam Negeri Alauddin.
 9. Ayahanda **Lapua** dan ibunda **Hasniah Kaharuddin**, selaku orang tua yang tiada hentinya memberi dukungan, semangat, dan doa kepada penulis. Terima kasih atas segala kasih sayang selama ini
 10. Sahabat-sahabat **Arsi 10 Atrium**, terima kasih atas segala canda tawanya selama ini. Sungguh, karena kalian masa-masa kuliah menjadi terasa sangat istimewa.
 11. Sahabat-sahabat **Senior dan Junior Arsitektur UIN**, yang telah memberikan dukungan moral dan semangat.
- Semoga Allah swt senantiasa melimpahkan Rahmat-Nya untuk kita semua..amin



Makassar, 23 November 2017

Penulis

MUHAMMAD ARSYAL HK

DAFTAR ISI

DAFTAR ISI	i
DAFTAR GAMBAR	ii

BAB I PENDAHULUAN

A. Latar Belakang.....	1
B. Rumusan Masalah	3
C. Tujuan dan Sasaran Pembahasan.....	3
D. Lingkup dan Batasan Pembahasan	4
E. Metode Pembahasan dan Perancangan.....	5
F. Sistematika Pembahasan	7

BAB II TINJAUAN PUSTAKA

A. Studi Literatur.....	9
1. Ruang Terbuka Hijau	9
a. Definisi Ruang Terbuka Hijau.....	9
b. Tipe Ruang Terbuka Hijau	10
c. Kategorisasi Ruang Terbuka Hjai.....	11
d. Manfaat Ruang Terbuka Hijau	12
2. Sungai	16
a. Definisi Sungai	16
3. Tinjauan Tentang Elemen Perancangan Kawasan	18
a. Paths	18
b. Edges	20
c. Districs.....	21
d. Nodes.....	22
e. Landmark.....	24
4. Kriteria Vegetasi untuk RTH Sempadan Sungai.....	26
5. Kebijakan tentang Tepian Sungai.....	27
a. Permen PU tentang RTH.....	27

b. Peraturan Sungai.....	29
6. Kegiatan pada Ruang Terbuka Hijau	32
B. Studi Preseden	32
1. Sungai Rhone di Perancis	32
2. Sungai Seine di Perancis	34
3. Sungai Cikapundung di Kota Bandung	36
C. Analisa Studi Kasus	39

BAB III TINJAUAN KHUSUS KAWASAN

A. Tinjauan Lokasi Sungai Tallo	41
B. Analisa Terhadap Perancangan Kawasan	47
C. Potensi Tapak.....	49
D. Pelaku Kegiatan dan Pertumbuhan Kawasan	49
E. Fungsi & Rencana Kegiatan, dan Kebutuhan Ruang.....	51
F. Besaran Ruang	52
G. Hubungan Ruang	54

BAB IV PENDEKATAN DESAIN

A. Olah Pengolahan Tapak	56
B. Olah Bentuk Kawasan.....	63
C. Struktur dan Material	66
1. Struktur	66
2. Material	68
D. Utilitas dan Perlengkapan Bangunan.....	71
E. Landscape	73

BAB V TRANSFORMASI KONSEP

A. Pengantar	75
B. Konsep Tapak	76
C. Konsep Struktur dan Material.....	81
D. Konsep Vegetasi Kawasan	83
E. Konsep Sistem Utilitas Kawasan.....	84

BAB VI APLIKASI DESAIN

A. Desain Akhir Kawasan 88
B. Foto Maket 92
C. Banner 94

DAFTAR PUSTAKA **iii**

LAMPIRAN-LAMPIRAN **iv**



DAFTAR GAMBAR

Gambar I. 1 Sungai Tallo.....	3
Gambar II. 1 Siklus Iklim Mikro	14
Gambar II. 2 Alur Pikir Perumusan Prinsip Perancangan Kawasan.....	16
Gambar II. 3 Model Kota Air di Indonesia.....	19
Gambar II. 5 Contoh Penanaman Pada RTH Tepi Air	22
Gambar II. 6 Peraturan Bangunan dan Garis Sempadan Air	26
Gambar II. 7 Sungai Rhome	31
Gambar II. 8 Sungai Rhome	32
Gambar II. 9 Tepian Sungai Rhome	32
Gambar II. 10 Sungai Seine	33
Gambar II. 11 Sungai Seine	33
Gambar II. 12 Sungai Seine	34
Gambar II. 13 Desain Sungai Cikapundung	35
Gambar II. 14 Tepian Sungai Cikapundung	35
Gambar II. 15 Tepian Sungai Cikapundung	36
Gambar II. 16 Tepian Sungai Cikapundung	36

BAB I

PENDAHULUAN

A. Latar Belakang

Alam adalah aset berharga demi kelangsungan hidup manusia, maka sebagai umat harus menghargai dan menjaganya agar alam bersahabat dengan manusia. Salah satu cara yang bisa ditempuh untuk maksud tersebut adalah menciptakan ruang terbuka hijau (RTH) yang memadai, terutama di daerah perkotaan Indonesia yang cenderung meminggirkan arti penting RTH demi alasan ekonomi. Ruang terbuka hijau yang cukup minimal 30% dari luas wilayah akan membantu kota menjadi lebih sejuk, terhindar dari bencana banjir, menurunkan pencemaran udara, dan turut serta mengurangi pemanasan global (Nirwono Jogja, 2011, Hal.4).

Perkembangan Kota Makassar menuju kota metropolitan dengan kota-kota satelitnya, dikaitkan pula dengan era otonomi daerah, serta pemberlakuan sistem perdagangan bebas akan menjadikan Kota Makassar berkembang lebih pesat, baik secara sosial ekonomi maupun prasarana fisik. Dengan demikian proses pembangunan sebagai akibat perkembangan tersebut dikarenakan pula oleh semakin meningkat dan bervariasi kebutuhan masyarakat kota itu sendiri, baik pengaruh secara global maupun nasional pada tatanan sosial politik ekonomi masyarakat sebagai penghuni kota megapolitan. Aspek inilah yang menjadikan fasilitas yang memadai di suatu kawasan, gedung atau bangunan belum cukup menunjang bahwa suatu kawasan, bangunan atau gedung memuaskan bagi konsumen dan aman bagi lingkungan, untuk itu perlu adanya penekanan konsep yang ramah lingkungan, hemat energi, dan *sustainable*.

Alam semesta termasuk bumi seisinya adalah ciptaan Tuhan dan diciptakan dalam keseimbangan, proporsional dan terukur atau mempunyai ukuran, baik secara kualitatif maupun kuantitatif, hamparan alam inilah yang perlu disyukuri dengan cara melestarikannya sebagai bentuk syukur pada penciptanya, serta hamparan alam dan segala macam bentuk dan kerusakannya

memiliki hikmah, seperti halnya dalam QS. Al Hijr (15) ayat 19, Allah berfirman :

وَالْأَرْضَ مَدَدْنَاهَا وَأَلْقَيْنَا فِيهَا رَوْسِيَ وَأَنْبَتْنَا فِيهَا مِنْ كُلِّ شَيْءٍ
مَّوْزُونٍ ۙ ١٩

Terjemahnya :

“Dan Kami telah menghamparkan bumi dan kami pancangkan padanya gunung-gunung serta Kami tumbuhkan disana segala sesuatu menurut ukuran” (Kementerian Agama RI, 2011).

Dan Kami telah menciptakan dan menghamparkan bumi sehingga menjadi luas terbentang guna memudahkan hidup kamu, kendati kami menciptakannya bulat dan menjadikan padanya gunung-gunung yang mantap dan kokoh agar bumi tidak bergoncang, sehingga menyulitkan penghuninya dan kami tumbuhkan dan ciptakan padanya, yakni bumi itu segala sesuatu menurut ukuran yang tepat sesuai hikmah, kebutuhan dan kemaslahatan makhluk. Dan Kami telah menjadikan sebagai anugerah dari kami untuk kamu di sana, yakni di bumi segala sarana kehidupan baik yang berupa kebutuhan pokok maupun pelengkap (M. Quraish Shihab Vol.7, 2002). Penjelasan ayat tersebut dapat dijadikan acuan untuk merencanakan suatu kawasan Ruang Terbuka Hijau dan tepian sungai Tallo sebagai kesyukuran dan untuk lebih menghargai tentang penciptaanNya.

Kawasan Sungai Tallo merupakan bagian dari kawasan pesisir Kota Makassar yang ditetapkan sebagai kawasan pengembangan khusus, yakni sebagai kawasan pengendali banjir dan penyedia ruang terbuka hijau, serta kawasan konservasi dan peremajaan terbatas terhadap berbagai aktivitas yang ada didalamnya. Sementara kawasan sekitarnya berdasarkan RTRW Kota Makassar 2010-2030, meliputi; Kawasan Lindung Lakkang, Kawasan Pendidikan Terpadu, Kawasan Perindustrian Terpadu, Kawasan Pergudangan

Terpadu, Kawasan Pelabuhan Terpadu, Kawasan Maritim Terpadu dan Kawasan Perkotaan (Bappeda Kota Makassar 2010).



Gambar I.1. : Sungai Tallo
(Sumber: Olah data lapangan, 2016)

Oleh karena itu diperlukan perbaikan mulai dari hunian (bangunan hijau), lingkungan perumahan, dan kota tempat tinggal (kota hijau). Hijau yang dimaksudkan adalah konsep kehidupan yang ramah lingkungan dan berkelanjutan, salah satunya adalah membangun ruang terbuka hijau (RTH) pada tepian Sungai Tallo. Dengan adanya RTH di tepian sungai tallo dapat meningkatkan persentase RTH di Kota Makassar dan juga dapat menjaga pelesatarian sungai tallo, dan menambah jumlah ruang interaksi sosial masyarakat di kota Makassar.

B. Rumusan Masalah

Bagaimana menciptakan desain Ruang Terbuka Hijau pada tepian Sungai Tallo yang dapat dijadikan sebagai ruang interaksi sosial masyarakat Makassar, dan membendung banyaknya bangunan fisik masuk ke tepian Sungai Tallo.

C. Tujuan dan Sasaran Pembahasan

1. Tujuan Pembahasan

Menyusun desain Ruang Terbuka Hijau pada tepian Sungai Tallo yang dapat dijadikan sebagai ruang interaksi sosial masyarakat Makassar.

2. Sasaran Pembahasan

Adapun sasaran pembahasannya adalah mentransformasikan konsep perancangan dalam mendesain Ruang Terbuka Hijau pada tepian sungai Tallo yang secara spesifik objek pembahasannya antara lain :

- a. Menguraikan teori dasar perencanaan dan perancangan Ruang Terbuka Hijau pada tepian Sungai Tallo
- b. Menggambarkan/mendesripsikan keadaan/*existing condition* . tepian sungai Tallo.
- c. Menyusun konsep perancangan berdasarkan elemen perancangan kawasan.
- d. Mendesain perancangan Ruang Terbuka Hijau di Tepian Sungai Tallo.

D. Lingkup dan Batasan Pembahasan

1. Lingkup pembahasan

Pembahasan dalam hal ini dibatasi pada masalah perencanaan desain fisik kawasan yang berkaitan dengan disiplin ilmu arsitektur, dan juga disiplin ilmu lain sebagai pendukung sehingga terwujudnya tepian sungai sebagai ruang terbuka hijau.

2. Batasan pembahasan

- a. Fungsi, kawasan yang mempunyai fungsi utama sebagai ruang terbuka hijau pada tepian sungai untuk meningkatkan persentasi RTH kota dan sebagai public space yang mempunyai fasilitas sebagai ruang interaksi masyarakat, area bermain dan olahraga.
- b. Lokasi, kawasan RTH yang dimaksud ialah berada pada tepian sungai Tallo yang berada kawasan pemukiman di kecamatan Tamalanrea pada daerah jalan *middle ring road* Kota Makassar.
- c. Jumlah fisik bangunan, ialah kawasan mempunyai fisik bangunan yang terbangun ialah 20% sedangkan tidak terbangun atau ruang terbuka ialah 80%.

E. Metode Pembahasan dan Perancangan


Metode pembahasan yang digunakan agar pembahasan tidak menyimpang ialah:

1. Studi Literatur

Melalui literatur-literatur dan buku-buku yang berkaitan dengan penulisan untuk mendapatkan teori, spesifikasi, dan karakteristik masyarakat Makassar yang dapat dijadikan landasan dalam proses perancangan.

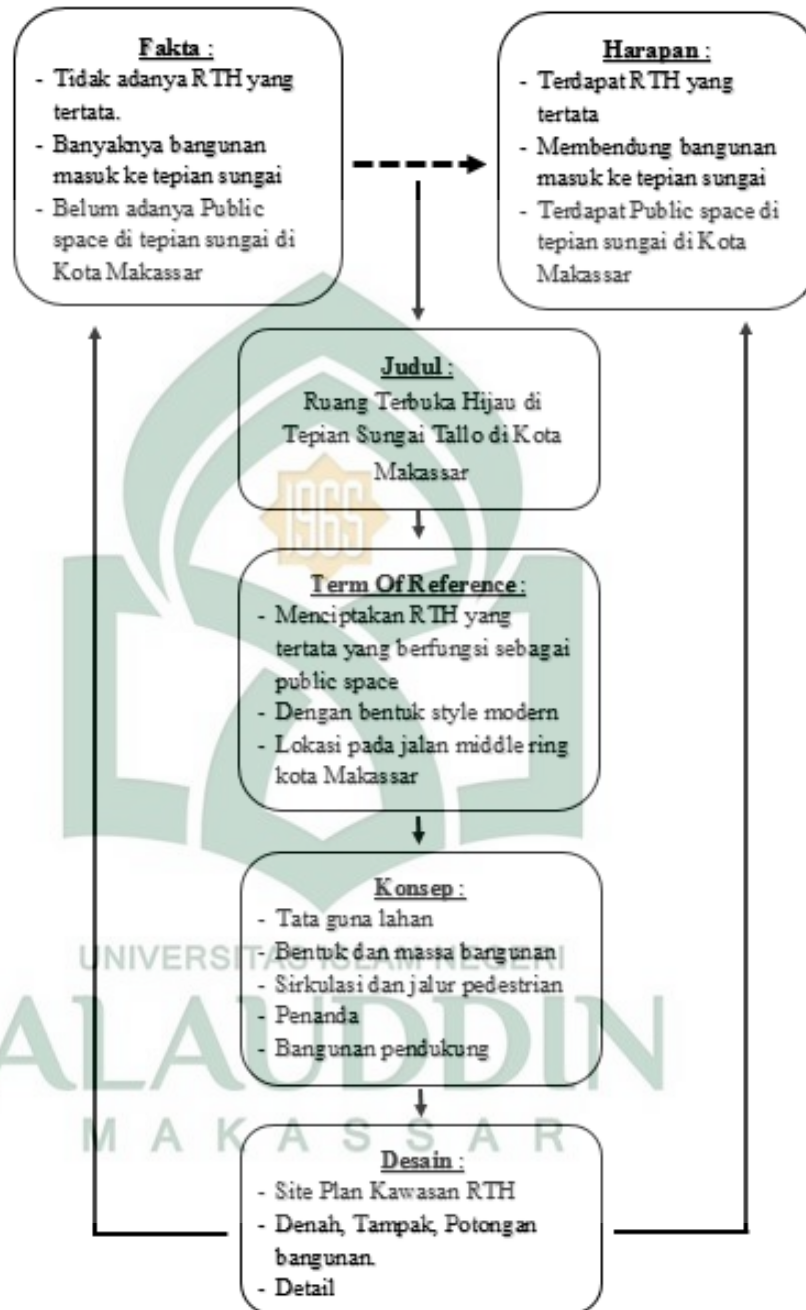
2. Studi Preseden

Melalui contoh-contoh ruang terbuka hijau pada kawasan tepian sungai yang sejenis dan sudah ada di kota-kota lain.



3. Metode Perancangan

Untuk metode pembahasan pada perancangan dapat dilihat pada tabel berikut :



Tabel I.1. : Metode Perancangan
(Sumber: Olah data)

F. Sistematika Pembahasan

Sistematika pembahasan dibagi dalam beberapa tahap pembahasan antara lain :

Bab. I *Pendahuluan.*

Mengemukakan tentang potensi dan permasalahan yang melatar belakangi perencanaan Ruang Terbuka Hijau pada Tepian Sungai Tallo Kota Makassar, dengan tujuan, sasaran pembahasan, dan sistematika pembahasan.

Bab. II *Tinjauan Umum*

Memberikan gambaran dan defenisi Ruang Terbuka Hijau pada Tepian Sungai Tallo Kota Makassar, dengan melakukan studi literatur dan studi preseden dengan obyek bangunan sejenis dengan tujuan memperoleh standar dan spesifikasi bangunan.

Bab. III *Tinjauan Khusus Kawasan*

Merupakan analisis perencanaan dan perancangan Ruang Terbuka Hijau pada Tepian Sungai Tallo Kota Makassar, yang akan digunakan sebagai titik tolak penyusunan konsep perancangan.

Bab.IV *Pendekatan desain*

Menjelaskan tentang pendekatan dasar perancangan Ruang Terbuka Hijau yang digunakan dalam menyusun perencanaan fisik kawasan.

Bab.V *Transformasi Konsep Ruang Terbuka Hijau pada Tepian Sungai Tallo Kota Makassar*

Berisikan konsep perancangan yang akan diajukan sebagai dasar perancangan fisik Ruang Terbuka Hijau pada Tepian Sungai Tallo Kota Makassar.

Bab.VI *Produk Desain Ruang Terbuka Hijau pada Tepian Sungai Tallo Kota Makassar*

Berisikan perancangan fisik kawasan Ruang Terbuka Hijau pada Tepian Sungai Tallo Kota Makassar.

Bab.VII *Penutup*

Mengemukakan tentang kesimpulan dan saran yang diperoleh dari perencanaan Ruang Terbuka Hijau pada Tepian Sungai Tallo Kota Makassar.



BAB II

TINJAUAN PUSTAKA

A. Studi Literatur

1. Ruang Terbuka Hijau

a. Definisi Ruang Terbuka Hijau

Ruang terbuka hijau adalah ruang terbuka yang pemanfaatannya lebih bersifat pengisian hijau tanaman atau tumbuh-tumbuhan secara alamiah atau budidaya. Ruang Terbuka Hijau dinyatakan sebagai ruang-ruang dalam kota atau wilayah yang lebih luas, baik dalam bentuk taman kota, taman kampus, taman rumah, jalur hijau, hutan kota dan bantaran sungai (Permen PU 05, 2008)

Ruang terbuka hijau juga merupakan tempat untuk bersosialisasi antar penduduk kota, jika tingkat kepadatan suatu kota semakin tinggi maka berdampak pada kurangnya tempat bermain anak, tempat untuk bersantai bagi penduduk, tempat berkumpul keluarga, sehingga kurangnya ruang terbuka hijau juga mampu mengurangi aktifitas bersosialisasi antar warga kota. Menurut hasil rumusan Rapat Teknis di Jakarta pada bulan Februari 1991 RTH kota didefinisikan sebagai suatu lahan yang ditumbuhi pohon-pohonan di dalam wilayah perkotaan di dalam tanah negara maupun tanah milik yang berfungsi sebagai penyangga lingkungan dalam hal pengaturan tata air, udara, habitat flora fauna yang memiliki nilai estetika dengan luas yang solid, yang merupakan ruang terbuka hijau pohon-pepohonan, serta areal tersebut ditetapkan oleh pejabat berwenang sebagai RTH kota.

Pada dasarnya ruang terbuka hijau ini sangat penting bagi keseimbangan lingkungan di perkotaan, selain menjadi tempat bersosialisasi ruang terbuka hijau juga dapat mengurangi suhu panas, konservasi air tanah, peredam bising dan penyaring udara kotor akibat aktivitas kendaraan di kota.

b. Tipe Ruang Terbuka Hijau

Menurut Stephen Carr dalam Buku *Pubic Space* (Arya, 2008) ada beberapa tipe ruang terbuka hijau. Tipe tersebut masing-masing mempunyai karakteristik yang berbeda yaitu :

1. Central park

Dibangun dan diatur sebagai bagian dari system ruang terbuka kota, ruang terbuka untuk kepentingan seluruh kota, kadang dengan pusat kota.

2. Downtown park

Taman hijau kota dengan rumput dan pohon berlokasi di daerah kota, dapat berupa taman tradisional, historic atau baru

3. Commons

Daerah hijau luas, hanya daerah pandang rumput untuk kegunaan umum sekarang dipergunakan untuk kegiatan diwaktu luang

4. Neighborhood park

Ruang terbuka dibangun di lingkungan perumahan, dibangun dan diatur sebagai bagian dari system ruang terbuka kota atau sebagai dari pembangunan perumahan baru, meliputi taman bermain, lapangan olahraga, dll.

5. Mini park

Taman kota kecil, dibatasi oleh bangunan, meliputi air mancur atau elemen-elemen air sebagai pelengkap.

6. Community park

Taman lingkungan yang dirancang, dibangun atau diatur oleh penduduk local pada lahan kosong. Meliptui viewing garden, play arena, dan community garden. Kadang pula dibangun di lahan privat dan tidak secara resmi dipandang sebagai bagian system ruang terbuka kota.

7. Greenways dan parkways.

Daerah alam dan ruang rekreasi yang dihubungkan oleh pedestrian dan jalan sepeda.

c. Kategorisasi Ruang Terbuka Hijau

Berdasarkan bobot kealamiannya, bentuk ruang terbuka hijau dapat dikategorikan menjadi:

1. Bentuk ruang terbuka hijau alami (habitat liar/alami, kawasan lindung).
2. Bentuk ruang terbuka hijau non alami atau ruang terbuka hijau binaan (pertanian kota, pertamanan kota, lapangan olah raga, pemakaman).

Berdasarkan sifat dan karakter ekologisnya diklasifikasikan menjadi :

1. Ruang terbuka hijau berbentuk kawasan/areal, meliputi ruang terbuka hijau yang berbentuk hutan (hutan kota, hutan lindung, hutan rekreasi), taman lapangan GOR, Kebun Raya, kebun pembibitan, kawasan fungsional ruang terbuka hijau kawasan perdagangan, ruang terbuka hijau perindustrian, ruang terbuka hijau kawasan permukiman, ruang terbuka hijau kawasan pertanian, ruang terbuka hijau kawasan khusus Pertahanan dan Keamanan (HANKAM) perlindungan tata air, plasma nutfah, dan sebagainya.
2. Ruang terbuka hijau berbentuk jalur / koridor / linear, meliputi ruang terbuka hijau koridor sungai, ruang terbuka hijau sempadan danau, ruang terbuka hijau sempadan pantai, ruang terbuka hijau tepi jalur jalan, ruang terbuka hijau tepi jalur kereta, ruang terbuka hijau sabuk hijau (*green belt*), dan sebagainya (Dinas Pertamanan Kabupaten Pringsewu, 2012).

Berdasarkan status kepemilikannya, ruang terbuka hijau diklasifikasikan menjadi 2 kelompok:

1. Ruang terbuka hijau publik, yaitu ruang terbuka hijau yang beralokasi pada lahan-lahan publik atau lahan yang dimiliki oleh pemerintah.

2. Ruang terbuka hijau privat atau non publik yaitu ruang terbuka hijau yang beralokasi pada lahan-lahan milik privat.

d. **Manfaat Ruang Terbuka Hijau**

Ruang terbuka hijau memiliki banyak manfaat bagi kehidupan di perkotaan. Adapun manfaat ruang terbuka hijau berdasarkan Peraturan Pemerintah Republik Indonesia Nomor 63 tahun 2002 adalah sebagai berikut :

1. Identitas kota dan pelestarian plasma nuftah

Ruang Terbuka Hijau kota dapat dijadikan tempat koleksi keanekaragaman hayati, dengan flora dan fauna yang spesifik endemik untuk suatu daerah. Beberapa jenis tanaman dan hewan merupakan simbol suatu kota atau daerah. Misalnya enau, kayu manis, pelatuk jambul jingga, kambing gunung dan lainnya.

Plasma nuftah merupakan bahan baku yang penting untuk pembangunan di masa depan, terutama di bidang pangan, sandang, papan, obat-obatan dan industri. Penguasaannya merupakan keuntungan komparatif yang besar bagi Indonesia di masa depan. Oleh karena itu, plasma nuftah perlu terus dilestarikan dan dikembangkan bersama untuk mempertahankan keanekaragaman hayati ruang terbuka hijau kota dapat dijadikan sebagai tempat koleksi keanekaragaman hayati yang tersebar di seluruh wilayah tanah air kita. Kawasan ruang terbuka hijau kota dapat dipandang sebagai areal pelestarian di luar kawasan konservasi, karena pada area ini dapat dilestarikan flora dan fauna secara ex-situ atau usaha pelestarian alam yang dilakukan di luar habitat aslinya yang bertujuan untuk mencegah kerusakan, perlindungan dan pelestarian terhadap sumber daya alam. Hal ini sudah dijelaskan dalam Alquran untuk selalu menjaga sumber daya alam dan mencegah kerusakan pada alam

yang sudah diciptakan dengan baik, seperti yang dijelaskan pada QS. Al A'raf (7) ayat 56, Allah berfirman

وَلَا تُفْسِدُوا فِي الْأَرْضِ بَعْدَ إِصْلَاحِهَا وَادْعُوهُ خَوْفًا
وَطَمَعًا إِنَّ رَحْمَتَ اللَّهِ قَرِيبٌ مِّنَ الْمُحْسِنِينَ ٥٦

Terjemahnya :

“Dan janganlah kamu membuat kerusakan di bumi setelah (diciptakan) dengan baik. Berdo'alah kepada-Nya dengan rasa takut dan penuh harap. Sesungguhnya rahmat Allah sangat dekat kepada orang yang berbuat kebaikan.” (Kementerian Agama RI, 2011).

Pada ayat ini dijelaskan melarang pengrusakan di bumi. Pengrusakan adalah salah satu bentuk pelampauan batas, dengan menyatakan *dan janganlah kamu membuat kerusakan di bumi, sesudah perbaikannya yang dilakukan oleh Allah dan atau siapapun dan berdoalah serta beribadahlah kepada-Nya dalam keadaan takut* sehingga kamu lebih khusyu dan lebih mendorong untuk mentaati-Nya dan dalam keadaan penuh *harapan* terhadap anugerah-Nya, termasuk pengabulan doa kamu. *Sesungguhnya rahmat Allah amat dekat kepada al-muhsinin*, yakni orang-orang yang berbuat baik. Alam raya telah diciptakan Allah swt, dalam keadaan yang sangat harmonis, serasi, dan memenuhi kebutuhan makhluk. Allah telah mejadikannya baik, bahkan memerintahkan hamba-hamba-Nya untuk memperbaikinya. (M.Quraish Shihab Vol.5, 2011). Penjelasan tersebut menjelaskan bahwa alam harus tetap dijaga dan menghidarkannya dari kerusakan sebagai salah satu perbuatan yang baik dan bertujuan selalu ingin dekat dengan Tuhannya.

2. Penahan dan penyarin partikel udara

Daun berbulu dan bertelekuk seperti daun bunga matahari, daun kersen memiliki kemampuan tinggi untuk menyerap dan menjerap partikel dari udara. Jenis pohon berdaun lebar mampu mereduksi partikel dalam udara kotor kota hingga 30%,

sedangkan pohon berdaun jarum mampu mereduksi partikel dalam udara kota hingga 42%.

3. Penyerap dan penjerap partikel timbal

Klasifikasi kemampuan jenis pohon dalam menyerap partikel timbal dari udara adalah sebagai berikut:

- a. Jenis pohon dengan kemampuan menyerap sangat baik: ketapang (*Terminalia cataoaa*) dan bungur (*Lagerstroemia speciosa*).
- b. Jenis pohon dengan kemampuan menyerap sedang seperti mahoni (*Swietenia mahogany*), cemara gunung (*Canagium odoratim roxb*), kenari (*Canarium commune*), akasia (*Acasia*), dadap (*Erythrina crista-galli*).

4. Penyerap dan penjerap debu semen

Jenis tanaman yang cocok untuk tujuan ini adalah mahoni (*Swietenia mahogany*), tanjung (*Mimusops elingi*), kenari (*Canarium commune*), kiera payung (*Filicium decipiens*).

5. Peredam bising

Jenis tumbuhan yang efektif meredam suara ialah yang tajuknya tebal dengan daun yang rindang.

6. Menanggulangi hujan asam

Pohon dapat membantu mengatasi dampak hujan asam melalui proses fisiologis. Proses ini akan menghasilkan unsur alkalis seperti Ca, Na, K dan Mg, serta senyawa organik seperti glutamin dan gula. Unsur alkalis ini akan bereaksi dengan sulfat atau nitrat yang terdapat dalam air hujan.

7. Penahan angin

Ruang terbuka hijau kota mempunyai kemampuan mengurangi kecepatan aliran angin kencang hingga 75-80%. Persyaratan jenis pohon untuk keperluan ini adalah: (1) memiliki dahan yang kuat, biasanya berat jenis kayunya > 0,4; (2) daunnya tidak mudah rontok oleh terpaan angin; (3) akarnya

menghujam kuat masuk ke dalam tanah; (4) mempunyai kerapatan yang cukup (50-60%).

8. Peredam bau

Tanaman dapat menyerap bau busuk secara langsung, pepohonan mampu menahan gerakan angin yang mengalir dari sumber bau. Tanaman tertentu dapat mengeluarkan bau harum yang dapat menetralkan bau busuk; jenis tanaman ini seperti cempaka dan tanjung.

9. Mengurangi penggenangan

Ruang terbuka berupa rerumputan terbuka maupun tanah dapat mempercepat penyerapan air sehingga tidak menggenang dan menyebabkan banjir. Jenis tanaman yang dipilih adalah tahan salinitas tinggi, evapotranspirasi rendah, mempunyai kemampuan memperbesar infiltrasi dan perkolasi air hujan.

10. Pengelolaan sampah

Dalam pemanfaatannya salah satu ruang terbuka yaitu mengelola sampah.

11. Konservasi air tanah

Besarnya air hujan yang bisa terserap ke tanah ditentukan oleh jenis tanaman, jarak tanam, intensitas hujan, lamanya hujan, dan curah hujan. Sistem perakaran pohon dan seresah yang berubah menjadi bahan organik tanah akan memperbesar jumlah pori tanah, infiltrasi dan perkolasi air hujan.

12. Peredam cahaya silau

Keefektifan pohon dalam meredam dan melunakkan cahaya matahari tergantung pada ukuran dan kerapatannya. Jenis pohon dapat dipilih berdasarkan ketinggian maupun kerimbunan tajuknya.

13. Meningkatkan keindahan

Tanaman dengan bentuk, warna dan tekstur tertentu dapat dipadukan dengan benda-benda buatan seperti bangunan gedung, jalan dan lainnya untuk mendapatkan komposisi

tertentu. Warna daun, bunga atau buah menjadi komponen yang kontras atau untuk memenuhi rancangan yang bergradasi lembut.

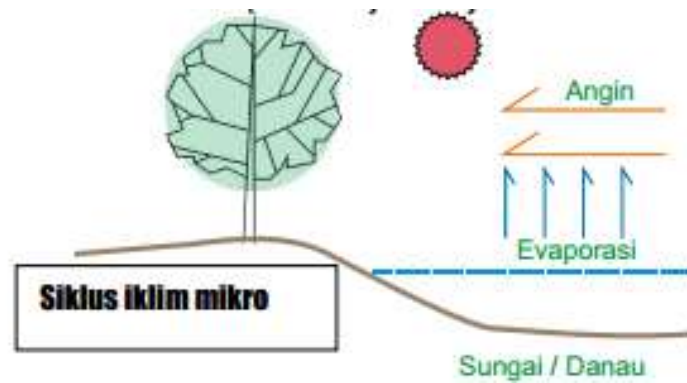
2. Sungai

Menurut Peraturan Pemerintah Republik Indonesia No. 36 tahun 1991 dalam tulisan Djoko Indrosaptono Sungai adalah tempat-tempat dan wadah-wadah serta jaringan pengaliran mulai dari mata air sampai muara dengan dibatasi kanan dan kirinya serta sepanjang pengalirannya oleh garis sempadan. Sedangkan bantaran sungai adalah lahan pada kedua sisi sepanjang palung sungai dihitung dari tepi sampai dengan kaki tanggul sebelah dalam.

Menurut Chairunnissa (2007) sungai merupakan jalan air alami. Lulusan air sungai merupakan cara biasa air hujan yang turun di daratan untuk mengalir ke laut atau takungan air yang lebih besar seperti danau.

Dalam perkembangan jaman dengan disertai kemajuan teknologi pertumbuhan penduduk menjadikan beban alam untuk mendukung segala aktifitas yang semakin berat, sehingga manusia tetap berusaha mempertahankan keberadaan sungai mengingat peran dan fungsi yang cukup penting. Adapun fungsi dan peran sungai secara terurai dapat diurai sebagai berikut :

- 1) Sarana pengairan/irigasi yang berguna bagi pertanian, peternakan dan perikanan
- 2) Sarana pengendali banjir terutama daerah hilir yang memiliki kemiringan yang landai dan banyaknya debit air yang berasal dari anak-anakan sungai
- 3) Sebagai aspek visual yang estetis sehingga sungai banyak diangkat sebagai visual bangunan maupun tempat rekreasi
- 4) Pembentuk iklim mikro, dengan adanya air permukaan menjadikan kondisi dan suasana iklim setempat menjadi sejuk



Gambar II.1 Siklus iklim mikro
(Sumber : Chairunnisa, 2007)

- 5) Sarana utilitas kota, dalam hal ini diperhatikan kualitas air buangan tidak boleh mengandung *polutan* yang membahayakan kehidupan dalam air sungai
- 6) Sebagai sumber air minum khususnya di bagian hulu, mengingat semakin ke hilir akan semakin berkurang kualitas airnya baik kejernihan, kandungan BOD (*Biochemical Oxygen Demand*), maupun kandungan endapannya
- 7) Sebagai administratif suatu wilayah, sungai cukup baik sebagai batas administrasi dengan pertimbangan kejelasan dan ketegasan.

Sungai menurut Cliff M dalam Chairunnisa (2007) adalah sebagai tempat rekreasi, tempat bersantai untuk merenung juga dapat digunakan untuk berekreasi. Sisi positif bagi sebuah kota, yaitu berfungsi sebagai morfologi kota yang memperlihatkan karakter kota, seperti halnya kota Venesia yang di sepanjang sungainya yang bersih berdiri megah gedung dan bangunan tua yang kokoh dan bergaya arsitektur menjulang tinggi dan ramping. Kepentingan sungai menjadi hal yang mendasar untuk diperhatikan, dipelihara kelestarian alamnya terutama bagi kota-kota di Indonesia yang secara geografis kepulauan yang dilintasi banyak sungai.

3. Tinjauan umum tentang elemen-elemen perancangan kawasan

Salah satu aspek kuat yang dapat menjadi branding suatu kota adalah citra kota yang merupakan suatu gambaran khas yang melekat pada kota yang dapat menciptakan representasi kota bagi penduduk maupun pengunjung. Citra kota pada umumnya dipengaruhi oleh aspek fisik kota tersebut. Dalam bukunya *Image of The City*, Kevin Lynch mengungkapkan ada 5 elemen pembentuk image kota secara fisik, yaitu path (jalur), edge (tepi), distric (kawasan), nodes (simpul), dan landmark (penanda). Kelima elemen ini dirasa dapat mewakili cita rasa dari suatu kawasan dan memberikan citra yang kuat terhadap kota.



Gambar II.2 Element of The City
(Sumber : *Image Of The City*, Kevin Lynch, 1960)

a. Paths (jalur)

Path adalah jalur-jalur dimana pengamat biasanya bergerak dan melaluinya. Path dapat berupa jalan raya, trotoar, jalur transit, canal, jalur kereta api. Bagi banyak orang, ini adalah elemen dominan dalam gambaran mereka. Orang mengamati kota sambil bergerak melaluinya, dan sepanjang path elemen-elemen lingkungan lain diatur dan berhubungan.

Path (jalan) secara mudah dapat dikenali karena merupakan koridor linier yang dapat dirasakan oleh manusia pada saat berjalan mengamati kota. Struktur ini bisa berupa gang-gang utama, jalan transit, jalan mobil/ kendaraan, pedestrian, sungai, atau rel kereta api. Untuk kebanyakan orang, jalan adalah elemen kota yang paling mudah dikenali, karena semua manusia menikmati kota pada saat dia berjalan. Jadi didalam elemen ini mengandung pengertian jalur transportasi linier yang dapat dirasakan manusia.

Path adalah elemen yang paling penting dalam citra kota. Kevin Lynch menemukan dalam risetnya bahwa jika identitas elemen ini tidak jelas, maka kebanyakan orang meragukan citra kota secara keseluruhan. Path merupakan rute- rute sirkulasi yang biasanya digunakan orang untuk melakukan pergerakan secara umum. Path mempunyai identitas yang lebih baik kalau memiliki tujuan besar (misalnya ke stasiun, tugu, alun-alun, dan lain-lain), serta ada penampakan yang kuat (misalnya fasad, pohon, dan lain-lain), atau ada belokan yang jelas



Gambar II.3. Ilustrasi Elemen Path
(Sumber : Image Of The City, Kevin Lynch, 1960)

Orang yang mengetahui kota dengan lebih baik, biasanya telah menguasai bagian dari struktur jalan; orang-orang ini berpikir jauh dalam kaitannya dengan jalan-jalan tertentu dan saling berhubungan. Mereka mengetahui kota dengan paling baik dengan mengandalkan pada landmark kecil dan kurang tergantung pada wilayah atau pith (pusat).

Kualitas ruang mampu menguatkan citra jalan-jalan khusus, dengan cara yang sangat sederhana yang dapat menarik perhatian, dengan pengaturan kelebaran atau kesempitan jalan-jalan. Kualitas ruang kelebaran dan kesempitan mengambil bagian kepentingan mereka dari kaitan umum jalan-jalan utama dengan kelebaran dan jalan-jalan pinggir dengan kesempitan. Selain itu karakteristik facade khusus juga penting untuk identitas path, dengan menonjolkan sebagian karena facade-facade bangunan yang membatasinya. Juga dengan pengaturan tekstur trotoar dan pengaturan tanaman dapat menguatkan gambaran path dengan sangat efektif.

b. Edges (tepian)

Edge berada pada batas antara dua kawasan tertentu dan berfungsi sebagai pemutus linear, misalnya tembok, pantai, topografi, dan sebagainya. Edge merupakan pengakhiran dari sebuah kawasan atau batas kawasan dengan yang lainnya. Edge memiliki identitas yang lebih baik jika kontinuitas tampak jelas batasnya.

Edges adalah elemen linear yang tidak digunakan atau dipertimbangkan sebagai path oleh pengamat. Edges adalah batas-batas antara dua wilayah, sela-sela linier dalam kontinuitas: pantai, potongan jalur kereta api, tepian bangunan, dinding.

Edges juga merupakan elemen linier yang dikenali manusia pada saat dia berjalan, tapi bukan merupakan jalur/ paths. Batas bisa berupa pantai, dinding, deretan bangunan, atau jajaran pohon/ lansekap. Batas juga bisa berupa barrier antara dua kawasan yang berbeda, seperti pagar, tembok, atau sungai. Fungsi dari elemen ini adalah untuk memberikan batasan terhadap suatu area kota dalam menjaga privasi dan identitas kawasan, meskipun pemahaman elemen ini tidak semudah memahami paths.



Lake Michigan. Contoh edge yang dapat dilihat pada skala besar yang mengeskpose Metropolis untuk dilihat. Bangunan-bangunan besar, taman, dan pantai-pantai privat kecil semua mengarah pada edge air.

Gambar II.3. Lake Front Of Chicago
(Sumber : Image Of The City, Kevin Lynch, 1960)

Edges berada pada batas antara dua kawasan tertentu dan berfungsi sebagai pemutus linear. Edges merupakan penghalang walaupun kadang-kadang ada tempat untuk masuk. Juga

merupakan pengakhiran dari sebuah district yang lebih baik jika kontinuitas tampak jelas batasnya. Demikian pula fungsi batasnya harus jelas; membagi atau menyatukan.

Edges sering merupakan path juga. Jika pengamat tidak berhenti bergerak pada path, maka image sirkulasi nampak merupakan gambaran yang dominan. Unsur ini biasanya digambarkan sebagai path, yang dikuatkan oleh karakteristik-karakteristik perbatasan


c. Districs (kawasan)

Distrik (district) adalah kawasan kota yang bersifat dua dimensi dengan skala kota menengah sampai luas, dimana manusia merasakan 'masuk' dan 'keluar' dari kawasan yang berkarakter beda secara umum. Karakter ini dapat dirasakan dari dalam kawasan tersebut dan dapat dirasakan juga dari luar kawasan jika dibandingkan dengan kawasan dimana si pengamat berada.

Elemen ini adalah elemen kota yang paling mudah dikenali setelah jalur/ paths, meskipun dalam pemahaman tiap individu bisa berbeda. Districts merupakan wilayah yang memiliki kesamaan (homogen). Kesamaan tadi bisa berupa kesamaan karakter/ ciri bangunan secara fisik, fungsi wilayah, latar belakang sejarah dan sebagainya.

Sebuah kawasan district memiliki ciri khas yang mirip (bentuk, pola, wujudnya) dan khas pula dalam batasnya, dimana orang merasa harus mengakhiri atau memulainya. District dalam kota dapat dilihat sebagai referensi interior maupun eksterior. Distrik mempunyai identitas yang lebih baik jika batasnya dibentuk dengan jelas tampilannya dan dapat dilihat homogen, serta fungsi dan posisinya jelas (introver/ ekstrover atau berdiri sendiri atau dikaitkan dengan yang lain).

Karakteristik-karakteristik fisik yang menentukan district adalah kontinuitas tematik yang terdiri dari berbagai komponen yang tidak ada ujungnya: yaitu tekstur, ruang, bentuk, detail, simbol, jenis bangunan, penggunaan, aktivitas, penghuni, tingkat pemeliharaan, topografi. Di sebuah kota yang dibangun dengan padat, homogenitas facade merupakan petunjuk dasar dalam mengidentifikasi district besar. Petunjuk tersebut tidak hanya petunjuk visual: kebisingan dan ketidakteraturan bisa dijadikan sebagai petunjuk. Nama-nama district juga membantu memberikan identitas, juga distrik-distrik etnik dari kota tersebut.



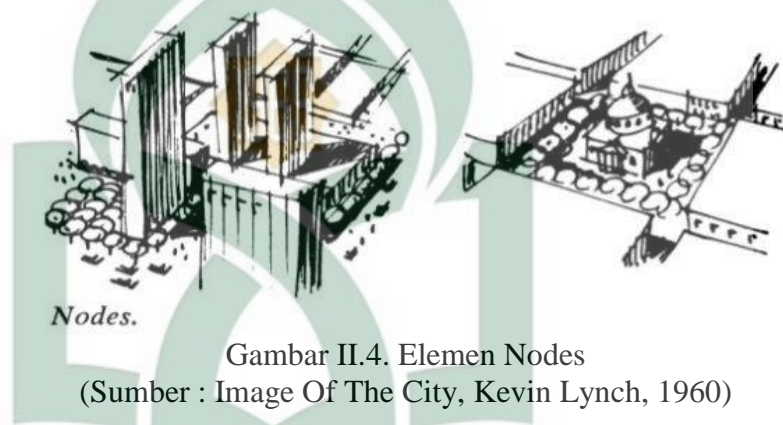
Gambar II.4. Elemen districts
(Sumber : Image Of The City, Kevin Lynch, 1960)

d. Nodes (simpul)

Nodes adalah titik-titik, spot-spot strategis dalam sebuah kota dimana pengamat bisa masuk, dan yang merupakan fokus untuk ke dan dari mana dia berjalan. Nodes bisa merupakan persimpangan jalan, tempat break (berhenti sejenak) dari jalur, persilangan atau

pertemuan path, ruang terbuka atau titik perbedaan dari suatu bangunan ke bangunan lain.

Elemen ini juga berhubungan erat dengan elemen district, karena simpul- simpul kota yang kuat akan menandai karakter suatu district. Untuk beberapa kasus, nodes bisa juga ditandai dengan adanya elemen fisik yang kuat. Nodes menjadi suatu tempat yang cukup strategis, karena bersifat sebagai tempat bertemunya beberapa kegiatan/aktifitas yang membentuk suatu ruang dalam kota. Setiap nodes dapat memiliki bentuk yang berbeda-beda, tergantung dengan pola aktifitas yang terjadi didalamnya.



Gambar II.4. Elemen Nodes
(Sumber : Image Of The City, Kevin Lynch, 1960)

Nodes merupakan simpul atau lingkaran daerah strategis dimana arah atau aktivitasnya saling bertemu dan dapat diubah ke arah atau aktivitasnya lain, misalnya persimpangan lalu lintas, stasiun, lapangan terbang, jembatan, kota secara keseluruhan dalam skala makro besar, pasar, taman, square, dan sebagainya. Tidak setiap persimpangan jalan adalah sebuah nodes, yang menentukan adalah citra place terhadapnya. Nodes adalah satu tempat dimana orang mempunyai perasaan 'masuk' dan 'keluar' dalam tempat yang sama. Nodes mempunyai identitas yang lebih baik jika tempatnya memiliki bentuk yang jelas (karena lebih mudah diingat), serta tampilan berbeda dari lingkungannya (fungsi, bentuk).

Persimpangan jalan atau tempat berhenti sejenak dalam

perjalanan sangat penting bagi pengamat kota. Karena keputusan harus dibuat dipersimpangan jalan-persimpangan jalan, masyarakat meningkatkan perhatian mereka di tempat-tempat tersebut dan melihat unsur-unsur terdekat dengan lebih jelas. Kecenderungan ini dikonfirmasi dengan begitu berulang kali sehingga unsur-unsur yang berada pada persimpangan otomatis dapat diasumsikan mengambil kelebihan khusus dari lokasinya. Pentingnya persepsi lokasi tersebut menunjukkan cara lain juga, ketika masyarakat ditanya dimana kebiasaan mereka pertamakali di kota, banyak yang memilih titik perhentian transportasi sebagai tempat kunci.

Stasiun-stasiun kereta utama adalah hampir selalu menjadi node-node kota penting, sama halnya bandara udara. Dalam teori, persimpangan jalan biasa adalah node-node, tetapi umumnya mereka tidak mempunyai cukup keunggulan untuk dibayangkan lebih dari sekedar simpang empat, karena tidak dapat memuat banyak pusat nodes.

e. Landmarks (pananda)

Merupakan tanda-tanda yang mencolok yaitu bangunan atau benda alam yang berbeda dengan sekelilingnya dan dapat terlihat dari jarak yang jauh. Landmark berupa simbol yang menarik secara visual dengan sifat penempatan yang menarik perhatian.

Landmark adalah titik-acuan dimana si pengamat tidak memasukinya, mereka adalah di luar. Landmark biasanya merupakan benda fisik yang didefinisikan dengan sederhana seperti: bangunan, tanda, toko, atau pegunungan. Beberapa landmark adalah landmark-landmark jauh, dapat terlihat dari banyak sudut dan jarak, atas puncak-puncak dari elemen yang lebih kecil, dan digunakan sebagai acuan orientasi.

Landmark-landmark lain adalah yang bersifat lokal, hanya bisa dilihat di tempat-tempat yang terbatas dan dari jarak tertentu. ini adalah tanda-tanda yang tak terhitung, depan-depan toko, pohon-

pohon, gagang pintu, dan detail perkotaan lain, yang mengisi citra dari sebagian besar pengamat. Mereka sering digunakan sebagai petunjuk identitas dan bahkan struktur, dan diandalkan karena perjalanan menjadi semakin familier.



Landmarks.

Gambar II.4. Elemen Nodes
(Sumber : Image Of The City, Kevin Lynch, 1960)

Landmark adalah elemen fisik suatu kota sebagai referensi kota dimana pengamat tidak dapat masuk ke dalamnya, tetapi penanda bersifat eksternal terhadap pengamat. Biasanya dikenali melalui bentuk fisik dominan dalam suatu kawasan kota seperti bangunan, monumen, toko, atau gunung. Landmark sudah dikenali dalam jarak tertentu secara radial dalam kawasan kota dan dapat dilihat dari berbagai sudut kota; tetapi ada beberapa landmark yang hanya dikenali oleh kawasan tertentu pada jarak yang relatif dekat. Landmark bisa terletak di dalam kota atau diluar kawasan kota (bedakan antara gunung dan monumen). Elemen fisik yang bersifat bergerak/ mobile juga dapat dijadikan penanda, seperti matahari dan bulan. Pada skala yang lebih kecil, penanda yang lebih detail, seperti facade sebuah toko, lampu jalanan, reklame juga bisa dijadikan penanda. Secara umum, landmark merupakan suatu tanda dalam mengenali suatu kawasan.

Landmark merupakan titik referensi seperti elemen node, tetapi orang tidak masuk didalamnya karena bisa dilihat dari luar letaknya. Landmark adalah elemen eksternal dan merupakan bentuk visual yang menonjol dari kota. Beberapa landmark letaknya dekat, sedangkan yang lainnya jauh sampai di luar kota. Beberapa

landmark hanya mempunyai arti di daerah kecil dan dapat dilihat hanya di daerah itu, sedangkan landmark lain mempunyai arti untuk keseluruhan kota dan bisa dilihat dari mana-mana. Landmark adalah elemen penting dari bentuk kota karena membantu orang untuk mengorientasikan diri di dalam kota dan membantu orang mengenali suatu daerah. Landmark mempunyai identitas yang lebih baik jika bentuknya jelas dan unik dalam lingkungannya, dan ada sekuens dari beberapa landmark (merasa nyaman dalam orientasi), serta ada perbedaan skala masing-masing.

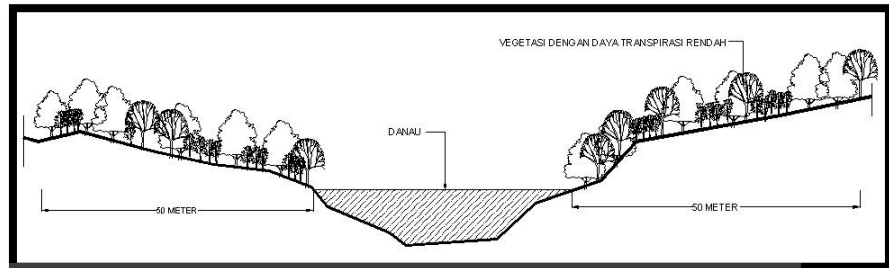
4. Kriteria Vegetasi untuk RTH Sempadan Sungai

Kriteria pemilihan vegetasi untuk RTH ini berdasarkan Permen PU tahun 2008 adalah sebagai berikut:

- a. sistem perakaran yang kuat, sehingga mampu menahan pergeseran tanah;
- b. tumbuh baik pada tanah padat;
- c. sistem perakaran masuk ke dalam tanah, tidak merusak konstruksi dan bangunan;
- d. kecepatan tumbuh bervariasi;
- e. tahan terhadap hama dan penyakit tanaman;
- f. jarak tanam setengah rapat sampai rapat 90% dari luas area, harus dihijaukan;
- g. tajuk cukup rindang dan kompak, tetapi tidak terlalu gelap;
- h. berupa tanaman lokal dan tanaman budidaya;
- i. dominasi tanaman tahunan;
- j. sedapat mungkin merupakan tanaman yang mengundang burung.

Persyaratan pola tanam vegetasi pada RTH sempadan sungai adalah sebagai berikut:

- a. jalur hijau tanaman meliputi sempadan sungai selebar 50 m pada kiri- kanan sungai besar dan sungai kecil (anak sungai);



Gambar II.2 Contoh penanaman pada RTH mata air
(Sumber: Permen PU 05/2008)

- b. sampel jalur hijau sungai berupa petak-petak berukuran 20 m x 20 m diambil secara sistematis dengan intensitas sampling 10% dari panjang sungai;
- c. sebelum di lapangan, penempatan petak sampel dilakukan secara awalan acak (random start) pada peta. sampel jalur hijau sungai berupa jalur memanjang dari garis sungai ke arah darat dengan lebar 20 m sampai pohon terjauh;
- d. sekurang-kurangnya 100 m dari kiri kanan sungai besar dan 50 m di kiri kanan anak sungai yang berada di luar permukiman;
- e. untuk sungai di kawasan permukiman berupa sempadan sungai yang diperkirakan cukup untuk dibangun jalan inspeksi antara 10-15 m;
- f. jarak maksimal dari pantai adalah 100 m;
- g. pengaturan perletakan (posisi) tanaman yang akan ditanam harus sesuai gambar rencana atau sesuai petunjuk Direksi Pekerjaan.

5. Kebijakan Tentang Tepian Sungai

- a. Peraturan Menteri PU tentang RTH sempadan sungai

Berdasarkan Peraturan Menteri Pekerjaan Umum No.5/PRT/M/2008, RTH sempadan sungai adalah jalur hijau yang terletak di bagian kiri dan kanan sungai yang memiliki fungsi utama untuk melindungi sungai tersebut dari berbagai gangguan yang dapat merusak kondisi sungai dan kelestariannya.

Sesuai peraturan yang ada, sungai di perkotaan terdiri dari sungai bertanggul dan sungai tidak bertanggul.

1. Sungai bertanggul:

- a. Garis sempadan sungai bertanggul di dalam kawasan perkotaan ditetapkan sekurang-kurangnya 3 m di sebelah luar sepanjang kaki tanggul.
- b. Garis sempadan sungai bertanggul di luar kawasan perkotaan ditetapkan sekurang-kurangnya 5 m di sebelah luar sepanjang kaki tanggul.
- c. Dengan pertimbangan untuk peningkatan fungsinya, tanggul dapat diperkuat, diperlebar dan ditinggikan yang dapat berakibat bergesernya garis sempadan sungai.

2. Sungai tidak bertanggul

1. Garis sempadan sungai tidak bertanggul di dalam kawasan perkotaan ditetapkan sebagai berikut:

a. Sungai yang mempunyai kedalaman tidak lebih dari 3 m, garis sempadan ditetapkan sekurang-kurangnya 10 m dihitung dari tepi sungai pada waktu ditetapkan.

b. Sungai yang mempunyai kedalaman lebih dari 3 m sampai dengan 20 m, garis sempadan ditetapkan sekurang-kurangnya 15 m dihitung dari tepi sungai pada waktu ditetapkan.

c. Sungai yang mempunyai kedalaman lebih dari 20 m, garis sempadan ditetapkan sekurang-kurangnya 30 m dihitung dari tepi sungai pada waktu ditetapkan.

2. Garis sempadan sungai tidak bertanggul di luar kawasan perkotaan ditetapkan sebagai berikut:

a. Sungai besar yaitu sungai yang mempunyai daerah pengaliran sungai seluas 500 km² atau lebih, penetapan garis sempadannya sekurang-kurangnya 100m

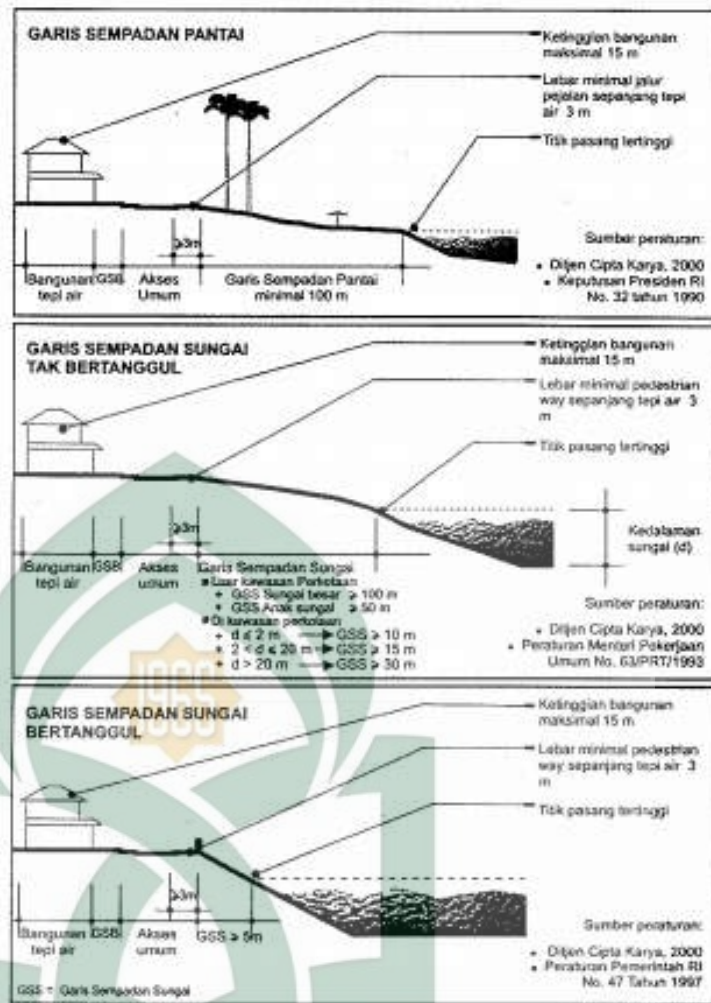
- b. Sungai kecil yaitu sungai yang mempunyai daerah pengaliran sungai kurang dari 500 km², penetapan garis sempadannya sekurang-kurangnya 50 m dihitung dari tepi sungai pada waktu ditetapkan.
3. Garis sempadan sebagaimana dimaksud pada butir 1) dan 2) diukur ruas per ruas dari tepi sungai dengan mempertimbangkan luas daerah pengaliran sungai pada ruas yang bersangkutan.\
4. Garis sempadan sungai tidak bertanggung yang berbatasan dengan jalan adalah tepi bahu jalan yang bersangkutan, dengan ketentuan konstruksi dan penggunaan harus menjamin kelestarian dan keamanan sungai serta bangunan sungai.
5. Dalam hal ketentuan sebagaimana dimaksud pada butir 1) tidak terpenuhi, maka segala perbaikan atas kerusakan yang timbul pada sungai dan bangunan sungai menjadi tanggungjawab pengelola jalan.

Untuk sungai yang terpengaruh pasang surut air laut, jalur hijau terletak pada garis sempadan yang ditetapkan sekurang-kurangnya 100 (seratus) meter dari tepi sungai.

- b. Beberapa kebijakan yang berkaitan dengan kawasan tepi air (Isfa, 2003)

- 1) Garis sempadan pantai dan sungai

Perlindungan terhadap sempadan sungai dilakukan untuk melindungi sungai dari kegiatan manusia yang dapat mengganggu dan merusak kualitas air sungai, kondisi fisik pinggir dan dasar sungai serta mengamankan aliran sungai. Garis sempadan pantai dan sungai termasuk sungai buatan/kanal/saluran irigasi primer ditetapkan dalam beberapa peraturan seperti yang terdapat pada gambar II.7.



Gambar II. 3 Peraturan bangunan dan garis sempadan tepi air (sumber :Dirjen cipta karya dalam Isfa Sastrawati, 2003)

2) Akses

- a) Akses berupa jalur kendaraan berada di antara batas terluar dari sempadan tepi air dengan areal terbangun
- b) Jarak antara akses masuk menuju ruang publik atau tepi air dari jalan raya sekunder atau tersier minium 300 .
- c) Jaringan jalan terbebas dari parkir kendaraan roda empat
- d) Lebar minimum jalur pejalan di sepanjang tepi air adalah 3 meter

3) Peruntukan

- a) Peruntukan bangunan diprioritaskan atas jenjang pertimbangan: penggunaan lahan yang bergantung

dengan air (*water-dependent uses*), penggunaan lahan yang bergantung dengan adanya air (*water-related uses*), penggunaan lahan yang sama sekali tidak berhubungan dengan air (*independent and unrelated to water uses*).

- b) Kemiringan lahan yang dianjurkan untuk pengembangan area publik yaitu antara 0-15%. Sedangkan untuk kemiringan lahan lebih dari 15% perlu penanganan khusus.
 - c) Jarak antara satu areal terbangun yang dominan diperuntukkan pengembangan bagi fasilitas umum dengan fasilitas umum lainnya maksimum 2 Km.
- 4) Bangunan
- a) Kepadatan bangunan di kawasan tepi air maksimum 25%
 - b) Tinggi bangunan di tetapkan maksimum 15 meter dihitung dari permukaan tanah rata-rata pada areal terbangun
 - c) Orientasi bangunan harus menghadap tepi air dengan mempertimbangkan posisi bangunan terhadap matahari dan arah tiupan angin
 - d) Bentuk dan desain bangunan disesuaikan dengan kondisi dan bentuk tepi air serta variabel lainnya yang menentukan penerapannya
 - e) Warna bangunan dibatasi pada warna-warna alami
 - f) Tampak bangunan didominasi oleh permainan bidang transparan.
 - g) Bangunan-bangunan yang dapat dikembangkan pada areal sempadan tepi air berupa taman atau ruang rekreasi adalah fasilitas areal bermain, tempat duduk dan atau sarana olahraga.
 - h) Tidak dilakukan pemagaran pada areal terbangun, kecuali pemagaran dengan tinggi maksimum 1 meter

dan menggunakan pagar transparan atau dengan tanaman hidup.

6. Kegiatan Pada Ruang Terbuka Hijau


Menurut Helen Wooley dalam buku *Urban Open Space* (Chairunnisa, 2011) memaparkan ruang terbuka pada pemukiman berupa taman, taman bermain, lapangan olahraga, taman sekolah, kebun, dan ruang-ruang tambahan. Beliau menambahkan bahwa taman merupakan ruang terbuka yang paling tepat karena semua tersedia untuk masyarakat, mulai dari kegiatan mengajak bayi menghirup udara yang sejuk, anak-anak bermain, jogging, bertemu teman dan keluarga, yang semua dapat ditemui di dalam taman.

Sedangkan menurut Kevin Lynch dalam *City Senses and City Design* (hal.396 : 1991), suatu ruang terbuka berasal dari konsepsi dasar ruang terbuka, terbuka menurut beliau adalah sesuatu yang bebas untuk dimasuki, tidak dibatasi, dan diperlihatkan. Aktivitas yang ditampung beragam, mulai dari hanya sekedar berkumpul untuk saling interaksi, beolahraga, anak-anak yang bermain sampai berkemah. Kumpulan masyarakat dan taman yang ada juga didukung dengan fasilitas seperti kantung pasir dan rumput, tempat bermain bagi anak-anak, dan beragam tumbuhan hijau yang dapat menaungi daerah tersebut serta terciptanya suatu visual yang memperlihatkan langit.

B. Studi Preseden


1. Sungai Rhone di Perancis

Sungai Rhone merupakan salah satu sungai utama di Eropa, yang membentang melalui Swiss dan Perancis. Sungai Rhone berasal dari pegunungan Alpen di Swiss melewati Danau Jeneva dan berakhir di Laut Mediterania.



Gambar II.4 Sungai Rhone di kota Lyon
(Sumber: www.landezine.com/index.php/2011/06/rhone-river-banks-by-in-situ-architectes-paysagistes/)

Sungai Rhone juga berfungsi sebagai transportasi air, sungai ini dapat menghubungkan kota Lyon dengan kota Brig dan Martigny di Perancis. Selain itu tepian sungai Rhone juga difungsikan sebagai tempat bersantai masyarakat setempat.



Gambar II.5 Sungai Rhone di kota Lyon
(Sumber: www.landezine.com/index.php/2011/06/rhone-river-banks-by-in-situ-architectes-paysagistes/)

Tepian sungai Rhone sangat ramai dipadati oleh masyarakat untuk beristirahat dan selain itu jga digunakan sebagai tempat berolahraga.



Gambar II.6 Tepian sungai Rhone
(Sumber: www.landezine.com/index.php/2011/06/rhone-river-banks-by-in-situ-architectes-paysagistes/)

2. Sungai Seine di Prancis



Gambar II.7 Pemandangan Sungai Seine Pada malam hari
(Sumber : <http://finni-siti.blogspot.com/2012/03/negara-terindah-di-dunia.html>)

Sungai Seine adalah sebuah sungai utama di Prancis bagian barat laut merupakan salah satu jalur lalu lintas air komersial dan juga

menjadi sebuah tujuan wisata, khususnya bagian yang terletak dalam kota Paris. Namanya berasal dari kata *Sequanus* dalam bahasa latin.



Gambar II. 8 Sungai Seine
(Sumber : www.wisata.kompasiana.com/jalan-jalan)

Sungai ini membelah kota Paris menjadi dua bagian yang dalam bahasa Perancis disebut dengan istilah *la rive droite* (tepi kanan) dan *la rive gauche* (tepi kiri).



Gambar II. 9 Suasana tepi sungai Seine
(Sumber : www.kotakitaku.blogspot.com)

Sungai Seine juga memerankan dirinya sebagai penyangga kebutuhan energi dan konsumsi air bersih warga Paris dan sekitarnya. Sebagian kebutuhan air untuk pembangkit listrik tenaga nuklir dan panas diambil dari sungai ini.

Seine yang merupakan sungai terpanjang kedua di Prancis setelah Sungai Loire, yang pada awalnya hanya memenuhi fungsi tradisionalnya, yaitu sebagai sarana transportasi air dan kanal pembuangan pun, ditata dan diperdayakan secara multiguna. Pemerintah Prancis mengimplementasikan potensi kekayaan alam ini untuk kemakmuran warganya.

3. Sungai Cikapundung di Bandung



Gambar II. 10 Desain Sungai Cikapundung
(Sumber : <https://bandung.co/2016/04/taman-bandung-yang-akan-direvitalisasi-di-tahun-2016/>)

Diresmikan pada awal tahun 2016 oleh Pemkot Bandung, ruang terbuka hijau yang berada di sekitar Babakan Siliwangi ini menjadi taman yang wajib dikunjungi sama Warga Bandung. Terdapat Sungai Cikapundung yang bisa digunakan sebagai wahana *rafting*.



Gambar II. 11 Tepian Sungai Cikapundung
(Sumber : BandungNewsPhoto.com/)

Selain itu ada juga beberapa spot menarik, yaitu Jembatan Merah, Amphitheater, dan Air Mancur. Taman yang biasa disebut TeCi ini juga memiliki konsep urban yang diharapkan bisa menjadi ruang unjuk kreativitas Warga Bandung..



Gambar II. 12 Tepian Sungai Cikapundung
(Sumber : BandungNewsPhoto.com/)

Cikapundung River Spot, begitu Ridwan Kamil memberi nama tempat cantik ini. Dengan merujuk gaya penataan Eropa, Cikapundung River Spot menjadi taman yang wajib dikunjungi ketika malam hari. Karena saat malam hari, air mancur cantik yang berada di tengah taman akan menyala sambil menari-nari sesuai irama lagu. Ketika *weekdays*, air mancur hanya muncul satu jam sekali tetapi saat *weekend*, air mancur akan menari-hari setiap 30 menit



sekali.

Gambar II. 13 Tepian Sungai Cikapundung pada malam hari
(Sumber : <http://www.infobdg.com/v2/taman-yang-wajib-dikunjungi-saat-di-bandung/>)

C. Analisis Studi Preseden

Analisis perbandingan kajian studi preseden

Tabel II. 2 Analisis Studi Kasus

Analisis	Studi Kasus			Tanggapan / Usulan Perancangan
	Sungai Rhone, Lyon Perancis	Sungai Seine, Paris Perancis	Sungai Cikapundung, Bandung Indonesia	
Tata Guna Lahan	Peruntukan lahan sebagai <i>publik space</i> dengan area memanjang di tepian sungai	Sebagai fasilitas pendukung daerah pemukiman di sekitarnya	Terpusat kepada satu daerah sungai dengan fungsi dua sisi tepian sungai yang dihubungkan dengan jembatan	Penggunaan lahan yang multifungsi, sehingga masyarakat dapat menggunakan ruang terbuka dai bermacam kegiatan
Bentuk dan Massa Bangunan	Garis sempadan sungai berada pada 50 m dari tepian sungai, sempadan	Sempadan sungai digunakan sebagai alat peneduh pejalan kaki	Sempadan sungai digunakan sebagai tempat santai	Agar sempadan sungai yang mempunyai lebar 50m maka dirancang suatu tempat yang

	digunakan sebagai area santai	yang di isi oleh pepohonan		juga dapat difungsikan oleh pengunjung
Sirkulasi	Area pedestrian mengikuti jalur sungai dengan beberapa lajur.	Sirkulasi memanjang pada tepian sungai	Terdapat jembatan yang menghubungkan dua tepian sungai	Sirkulasi memanjang, dan memperhatikan pertimbangan jarak sempadan sungai terhadap perancangan berdasarkan kebijakan yang berlaku
Fasilitas	Terdapat area taman keluarga, dermaga, dan area berolahraga	Sebagai fasilitas parkir di kawasan tepian sungai	Area bermain, kafe, dan wahana air.	Pembangunan fasilitas ruang berkumpul masyarakat, area piknik, dan olahraga.
Bangunan pendukung	Terdapat dermaga.	Tidak terdapat bangunan pendukung	Lahan parkir.	Bangunan pendukung seperti lahan parkir, mushallah, dan area pedagang kaki lima.

BAB III

TINJAUAN KHUSUS KAWASAN

A. Tinjauan Lokasi Sungai Tallo

Dalam kondisi existing, Sungai Tallo telah banyak mengalami degradasi. Pada umumnya daerah sempadan sungai ini telah beralih fungsi menjadi kawasan pemukiman dan kawasan bisnis. Sehingga ruang sempadan tersebut semakin sempit. Pengalihan fungsi kawasan inilah yang menyebabkan inkonsistensi lingkungan.

Sebagai salah satu prioritas kota yaitu mengembangkan ruang-ruang waterfront dalam bentuk Kota Tepi Sungai dan Kota Tepi Laut yang terpadu dengan RTH pengembangan dan perlindungan daerah aliran sungai.



Gambar III.1 Peta Sungai Tallo
(Sumber: RTRW Kota Makassar 2010-2030)

Sungai Tallo terletak dibagian utara kota Makassar merupakan sebuah sungai yang daerah muaranya sangat dipengaruhi oleh pasang surutnya air laut dan pada bagian dasar sungai letakna lebih dalam dari pada muka air laut

sehingga mengakibatkan air asin dapat dijumpai disepanjang kurang lebih 10km.

Untuk menjelaskan secara umum tentang sungai tallo dapat dilihat berdasarkan:

1. Topografi dan iklim


Berdasarkan topografi, Sungai Tallo ditelusuri dari hulu sampai ke hilir maka akan terlihat sungai yang berkelok-kelok dimana pada sisi kanan dan kiri ditumbuhi pohon nipa, terdapat persawahan, pertambakan dan juga perumahan.

Untuk kondisi iklim pada Sungai Tallo secara keseluruhan beriklim tropis dengan curah hujan berkisar 4000mm per tahun di daerah pegunungan dan 2800mm pertahun di daerah dataran rendah.

2. Keadaan Kuantitas dan Kualias Air

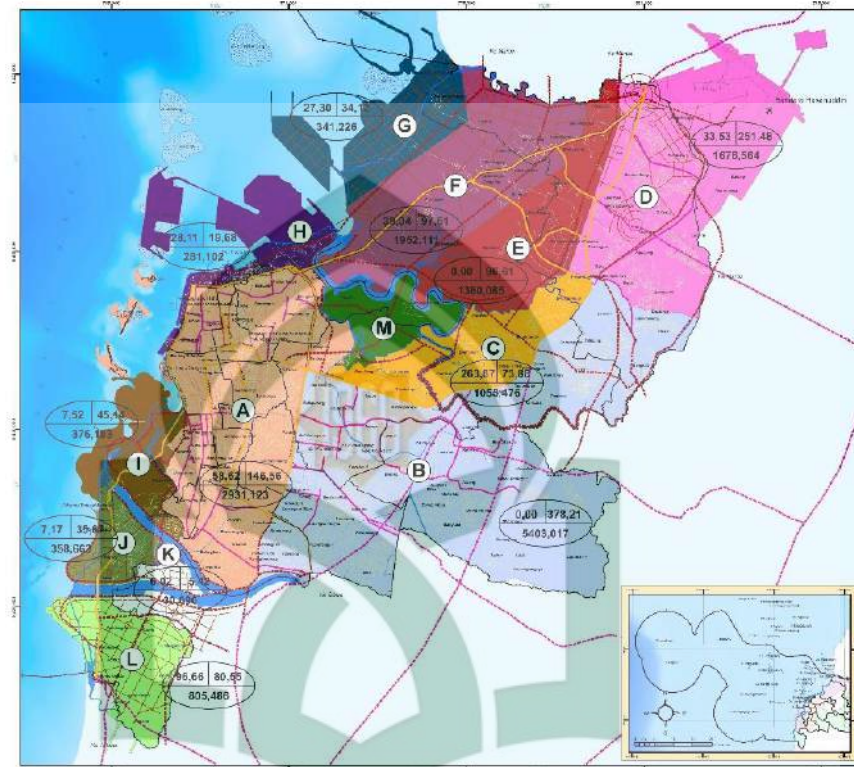
Berdasarka hasil penelitian Studi Kuantitas dan Kualitas Air Sungai Tallo (Muh. Ali, 2012), yang dilaksanakan pada tanggal 23 April 2012 dengan metode Current Meter, didapatkan debit (Q) aliran sungai yaitu 33,8 m³/det.

Sedangkan dari pemeriksaan kualitas air dari tiga perimeter yaitu fisika, kimia, dan biologi diperoleh hasil bahwa kualitas air di Sungai Tallo termasuk dalam Baku Mutu Air Golongan B yang dapat diolah sebagai air minum dan keperluan rumah tangga.



Gambar III.2 Sungai Tallo
(Sumber: Dokumentasi Lapangan, 2016)

Pada pola pengembangan kawasan Kota Makassar tahun 2010-2030, Sungai Tallo melalui Kawasan Permukiman Terpadu, Kawasan Riset dan Pendidikan Tinggi Terpadu, Kawasan Lindung Lakkang, Kawasan Pergudangan Terpadu, sampai ke Kawasan Pelabuhan Terpadu dan berakhir di Selat Makassar.

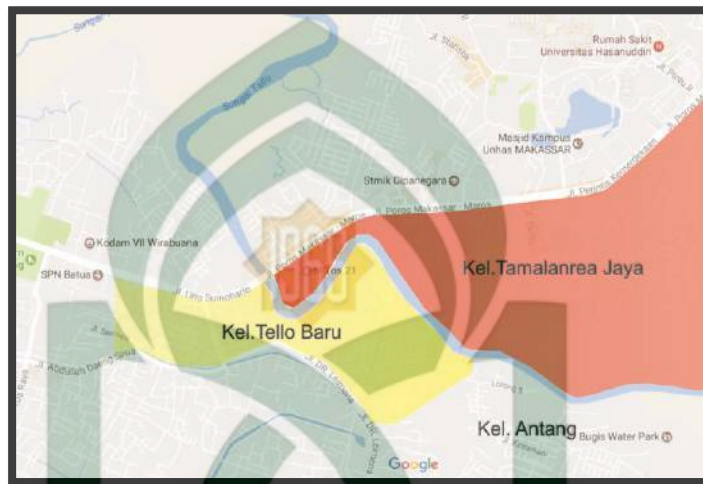


Gambar III.3 Peta Sungai Tallo
(Sumber: RTRW Kota Makassar 2010-2030)

Pada data tersebut, Sungai Tallo yang berada pada Kawasan Pemukiman Terpadu (arsiran biru pada rencana pengembangan) terdapat di 4 kecamatan yang bersentuhan langsung, dari timur ke barat yaitu Kecamatan Biringkanaya, Kecamatan Tamalanrea, Kecamatan Manggala dan Kecamatan Panakukang. Luas wilayah kawasan pemukiman tersebut yaitu 5403,017 Ha dengan jumlah penduduk 362.533 jiwa.

Selain itu terdapat 4 kelurahan yang bersentuhan langsung dengan Sungai Tallo pada Kawasan Pemukiman yaitu, Kelurahan Paccerakkang (Kec. Biringkanayya), Kelurahan Tamalanrea Jaya (Kec. Tamalanrea), Kelurahan Antang (Kec. Manggala), dan Kelurahan Tello Baru (Kec.Panakukang).

Kawasan permukiman terpadu Kota Makassar 2010-2030, Kelurahan Tello Baru dan Kelurahan Tamalanrea Jaya merupakan daerah yang berada di Sungai Tallo yang strategis untuk direncanakannya suatu kawasan Ruang Terbuka Hijau, selain karna berada dipusat pertengahan Kawasan Pemukiman, juga daerah ini berada pada daerah yang mempunyai jumlah penduduk yang tinggi. Tercatat pada Kel. Tamalanrea Jaya mempunyai jumlah penduduk sebesar 19.967 jiwa dan pada Kel. Tello Baru terdapat 11.254 jiwa pada tahun 2016 (BPS Kota Makassar).



Gambar III.4 Peta Sungai Tallo
(Sumber: Google Earth dimodifikasi, 2017)

Dari dua Kelurahan tersebut terdapat dua lokasi yang siap untuk dibangun suatu kawasan Ruang Terbuka Hijau. Lokasi pertama (A) terdapat pada Kel. Tello Baru, mempunyai luas sekitar 8,5 Ha dan pada Kel. Tamalanrea Jaya (B) mempunyai luas 18,3 Ha.



Gambar III.5 Peta Sungai Tallo
(Sumber: Google Earth dimodifikasi, 2017)

Berdasarkan kedua lokasi tersebut maka daerah tepian Sungai Tallo pada kelurahan Tamalanrea Jaya merupakan daerah yang paling tepat, selain dapat digunakan pada Kawasan Pemukiman, lokasi tersebut juga yang paling terdekat jangkauannya dengan kawasan pendidikan karna pelajar nantinya juga dapat menggunakan ruang terbuka hijau tersebut.



Gambar III.6 Rencana Kawasan
(Sumber: Olah data, 2017)

1. Kondisi tapak

Pada rencana kawasan ruang terbuka hijau dapat dilihat tapak berbatasan dengan:

- Sebelah utara : Berbatasan dengan tambak dan pemukiman
- Sebelah timur : Berbatasan dengan pemukiman
- Sebelah selatan : Berbatasan dengan pemukiman
- Sebelah barat : Berbatasan dengan pusat perbelanjaan



Gambar III.7 Rencana Kawasan
(Sumber: Google Earth dimodifikasi, 2017)

2. Orientasi angin

Angin merupakan salah satu parameter menilai dan menaksirkan kondisi yang akan terjadi di sekitar perairan. Data BMKG Wilayah Regional IV Sulawesi Selatan mencatat data angin rata-rata tidak terlalu berbeda dari tahun ke tahun sebelumnya antara kisaran 3-5 m/s. Kecepatan rata-rata angin di kawasan pantai Barombong banyak dipengaruhi oleh kondisi perairan Kota Makassar seperti halnya wilayah kota Makassar lainnya. (Sumber : BMKG (Badan Meteorologi Klimatologi dan Geofisika) Regional IV Sulawesi Selatan tahun 2010

3. Kondisi vegetasi

Kondisi vegetasi yang berada di kawasan didominasi oleh pohon nipa yang ada disekitar tepian sungai. Rencana jalan middle ring road kota masih sementara dalam proses konstruksi, sehingga vegetasi disekitar pembangunan jembatan yang memotong sungai dipangkas. Selain pohon nipa pada tepian sungai, terdapat juga lahan kosong ang masih berupa tanah yang ditubuhi oleh rumput-rumput liar.



Gambar III.8 Rencana Kawasan
(Sumber: Dokumentasi Lapangan, 2016)

Pohon nipah disekitar sungai berfungsi sebagai penguat tepian atau tanggul dan menjaga daratan agar tidak terkikis.




Gambar III.9 Pohon Nipah ditepian Sungai
(Sumber: Dokumentasi Lapangan, 2016)

B. Analisa terhadap perancangan kawasan

Analisa kondisi existing kawasan berdasarkan teori perancangan kawasan ialah sebagai berikut:

1. Path (Jalur)

Kondisi existing kawasan masih berupa lahan yang tidak terpakai. Area tepian sungai digunakan sebagai tanggul untuk mecegah pengikisan terhadap aliran sungai.



Gambar III.8 Jalur Kawasan
(Sumber: Google Earth Modifikasi, 2017)

2. Districs (Kawasan)

Bangunan sekitar kawasan ialah merupakan pusat pertokoan dan juga pendidikan.



Gambar III.9 Kawasan Sekitar Lokasi
(Sumber: Google Earth, 2017)

3. Edges (Tepian)

Tepian kawasan berupa sungai Tallo membatasi antara kawasan pemukiman dan kawasan pertokoan dan pendidikan.




Gambar III.9 Tata Massa Bangunan
(Sumber: Tribun Timur, 2017)

C. Potensi Tapak

Dengan data olah tersebut dapat didapatkan potensi tepian Sungai Tallo untuk dijadikan sebagai kawasan ruang terbuka yang mempunyai fasilitas seperti :

- Kawasan ruang terbuka hijau yang tertata dan nyaman digunakan oleh masyarakat.
- Pada tepian dapat digunakan sebagai tempat berkumpul baik formal ataupun santai.
- Terdapat area olahraga ringan seperti jogging dan area bermain anak.
- Adanya ruang untuk pedagang kaki lima sebagai penunjang kawasan.



Gambar III.10 Rencana Kawasan
(Sumber: Olah Data, 2017)

D. Pelaku Kegiatan dan Pertumbuhan Kawasan

Untuk mendapatkan kebutuhan ruang untuk kawasan ruang terbuka hijau dapat ditinjau dari pelaku kegiatan, fungsi dan rencana kegiatan yang ada dalam kawasan tersebut.

1. Pelaku kegiatan

Berdasarkan jumlah penduduk sekitar kawasan, terdapat 3 kecamatan diambil dari radius kurang lebih 3km dari rencana kawasan, yaitu kecamatan panakukang, kecamatan manggala dan kecamatan tamalanrea.

Tabel III.1. jumlah penduduk perkecamatan

Kecamatan	Kelurahan	Jumlah Penduduk
Panakukang	Tello Baru	11.254 org
	Panaikang	16.101 org
Manggala	Batua	24.263 org
	Antang	31.104 org
Tamalanrea	Tamalanrea Jaya	19.967 org
	Tamalanrea Indah	17.758 org
	Tamlanrea	35.840 org
Jumlah		156.267 org

Sumber BPS Kota Makassar 2016

Dari data tersebut, jumlah penduduk sekitar kawasan yaitu 156.267 jiwa. Rencana pelaku pada kawasan yaitu umur 5-45 tahun yaitu 80% dari jumlah penduduk (contoh perbandingan berdasarkan umur penduduk Kota Makassar umur 0 – 65+ tahun). Untuk rencana jumlah pengunjung pada kawasan direncanakan 0.5% dari jumlah penduduk sekitar pada hari biasa dan 1% pada akhir pekan dan hari libur.

Tabel III.2. rencana jumlah pengunjung

Rencana pengunjung	Jumlah Penduduk		
Jumlah penduduk sekitar kawasan	156.267 org		
Berdasarkan umur 5-45 tahun (80%)		125.013 org	
Rencana 0,5% pengunjung kawasan			625 org
Rencana 1% pengunjung kawasan			1.250 org

Sumber olah data 2017

2. Pertumbuhan kawasan

Berdasarkan data Kota Makassar Dalam Angka 2016 yang dikeluarkan oleh BPS, dicatat bahwa laju pertumbuhan penduduk Kota Makassar pada tahun 2014-2015 ialah 1,41% sedangkan pada tahun sebelumnya 2013-2014 ialah 1,46%, meningkat 20.000 jiwa dari tahun 2014. Maka laju pertumbuhan per tahun Kota Makassar berada di angka 1,4%.

Tabel III.3. Rencana pengunjung 2040

Tahun	Laju Pertumbuhan	Jumlah pengunjung
2016	1,4% pertahun	1250 org
2017	1,4% pertahun	1267 org
2018	1,4% pertahun	1285 org
2019	1,4% pertahun	1303 org
2020	1,4% pertahun	1321 org
2025	1,4% pertahun	1416 org
2030	1,4% pertahun	1518 org
2040	1,4% pertahun	1745 org

Sumber olah data 2017

Rencana kawasan Ruang Terbuka Hijau Tepian Sungai yaitu dapat menampung 1745 orang sampai pada tahun 2040 dengan laju pertumbuhan penduduk Kota Makassar 1,4% pertahun.

E. Fungsi & Rencana Kegiatan, dan Kebutuhan Ruang

Berikut fungsi kawasan yang terdapat pada ruang terbuka hijau tepian sungai tallo serta kegiatan yang dapat dilakukan dan besar kebutuhan ruangnya:

Tabel III.3. Analisa kegiatan untuk kawasan

Fungsi	Kegiatan	Kebutuhan Ruang
Rekreasi	<ul style="list-style-type: none"> • Berkumpul • Bersantai • Bermain 	<ul style="list-style-type: none"> ➤ Taman ➤ Plaza ➤ Ruang santai terbuka dan tertutup ➤ Kolam buatan
Belajar	<ul style="list-style-type: none"> • Belajar anak • Diskusi 	<ul style="list-style-type: none"> ➤ Sanggar belajar ➤ Pusat Informasi tentang sungai
Olahraga Dan Kesehatan	<ul style="list-style-type: none"> • Bermain Sepakbola mini • Berlari • Olahraga ringan • Jalan • Bermain anak 	<ul style="list-style-type: none"> ➤ Lapangan mini ➤ Jogging track ➤ Pelataran olahraga ➤ Area refleksi ➤ Tempat bermain anak

Penunjang	<ul style="list-style-type: none"> • Beribadah • Kantor Pengelola • Pedagang kaki lima • Parkir • Service 	<ul style="list-style-type: none"> ➤ Mushallah ➤ Kantor Pengelola ➤ Area PKL ➤ Tempat parkir ➤ Area Service
-----------	--	--

Sumber olah data, 2017

F. Besaran Ruang

Berdasarkan kebutuhan ruang terhadap perancangan kawasan maka besaran ruang yang dibutuhkan dapat dihitung sebagai berikut:

Tabel III.4. Besaran Ruang untuk kawasan

No	Kebutuhan ruang	Unit	Kapasitas (± orang)	Standar Ruang	Sumber	Luas Ruang (±)
Fungsi Rekreasi						
1.	Kolam buatan	1	100 orang	50m ² /org	*Analisis olah data	5000m ²
2.	Taman/rekreasi	1	500 orang	10m ² /org	*Data Arsitek	5000m ²
3.	Plaza	1	200 orang	5m ² /org	*Data Arsitek	1000m ²
4.	Ruang Santai Terbuka dan Semi Tertutup	1	200 orang	5m ² /org	*Analisis olah data	1000 m ²
Jumlah						12.000 m²
Jumlah ditambah sirkulasi 50%						18.000 m²
Fungsi Belajar						
5.	Sanggar Belajar	1	100 orang	5m ² /org	*Data Arsitek	500m ²
6.	Pusat Informasi tentang pelestarian sungai	1	50 orang	4m ² /org	*Data Arsitek	200m ²
Jumlah						700 m²
Jumlah ditambah sirkulasi 20%						840 m²

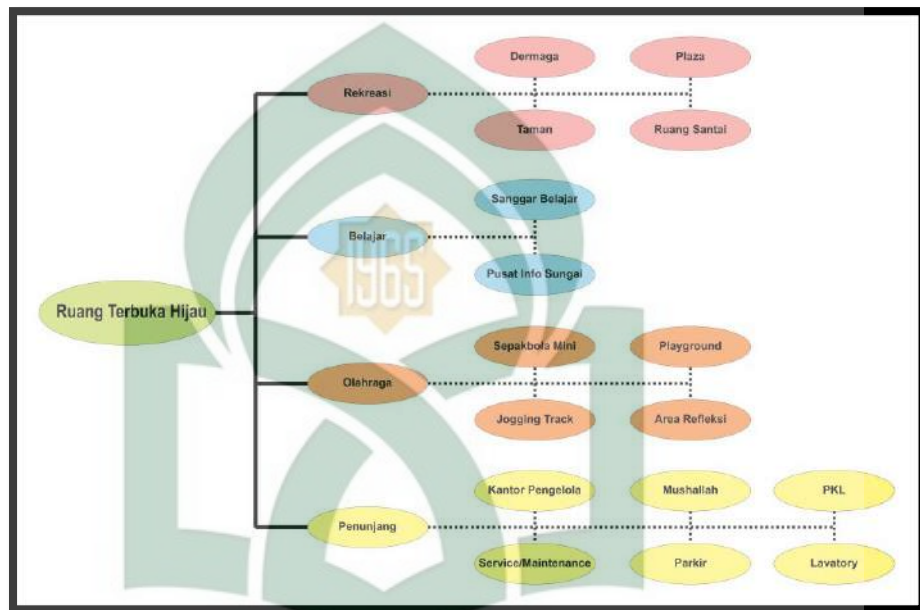
Fungsi Olahraga						
7.	Sepakbola mini	2	50 orang	25 x 15 375 m ²	Standar Organisasi Sepakbola	750m ²
8.	<i>Playground Area</i>	1	50 orang	1,5m ² /org	*Data Arsitek	75m ²
9.	<i>Jogging Track</i>	1	200 orang	1m ² /org	*Analisis olah data	200m ²
10.	Area Refleksi	1	50 orang	2m ² /org	*Analisis olah data	100m ²
Jumlah						1.065 m²
Jumlah ditambah sirkulasi 50%						1.597 m²
Fungsi Penunjang Kawasan						
11.	Mushallah	1	200 orang	0,96m ² /org	*Data Arsitek	192m ²
12.	Kantor Pengelola	1	20 orang	2,5m ² /org	*Analisis olah data	50m ²
13.	PKL (pedagang kaki lima)	20	4orang/unit	12m ² /unit	*Analisis olah data	240m ²
14.	Pos Jaga	2	5 orang	1,1m ² /org	*Data Arsitek	24m ²
15.	<i>Lavatory umum</i>	6	20orang/unit	2m ² /org	*Data Arsitek	240m ²
16.	Parkir	Kapasitas 1000 orang dengan pembagian				
	Mobil	100	500 org (50%)	20m ² /unit	*Data Arsitek	2000m ²
	Bis	5	50 org (5%)	42,5 m ² /unit	*Data Arsitek	212m ²
	Motor	200	400 orang (40%)	2.8m ² /unit	*Data Arsitek	450m ²
	Sepeda	50	50 orang (5%)	1.02m ² /unit	*Data Arsitek	51m ²
Jumlah						3.379 m²

		Jumlah ditambah sirkulasi 60%	5.406 m²
		Jumlah Total	25.843 m²

Sumber olah data, 2017

G. Hubungan Ruang

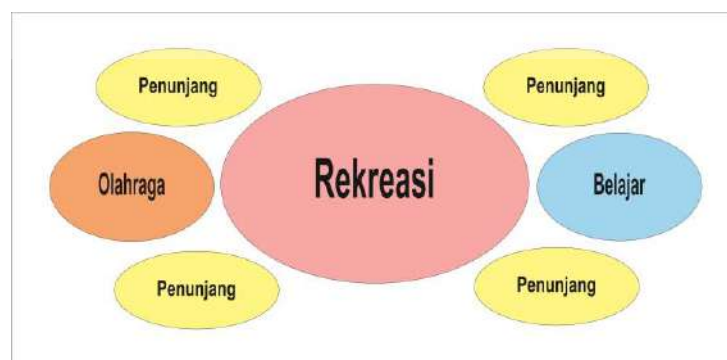
Hubungan antar ruang pada kawasan tersebut dapat dilihat pada gambar berikut:



Gambar III.11 Hubungan Ruang
(Sumber: Analisis Data)

Pada perletakan pada kawasan diperlukan alur antar zona berdasarkan fungsi masing-masing unit ruang. Salah satu fungsi utama kawasan yaitu rekreasi, dan fungsi lainnya seperti olahraga dan belajar.

1. Pola Kawasan



Gambar III.12 Pola Kawasan
(Sumber: Analisis Data)

2. Pola berdasarkan fungsi rekreasi



Gambar III.13 Pola Ruang Fungsi Rekreasi
(Sumber: Analisis Data)

3. Pola kawasan berdasarkan fungsi olahraga



Gambar III.14 Pola Ruang Fungsi Olahraga
(Sumber: Analisis Data)

4. Pola kawasan berdasarkan fungsi belajar



Gambar III.15 Pola Ruang Fungsi Belajar
(Sumber: Analisis Data)

BAB IV


PENDEKATAN DESAIN

A. Olah Pengolahan Tapak

Berdasarkan kondisi eksisting mengenai bentuk dan dimensi tapak, analisis pengolahan tapak yang dapat dilakukan dengan berdasarkan perancangan kawasan menurut Kevin Lynch adalah sebagai berikut :

a. Path (Jalur)

Path mencakup sirkulasi kendaraan dan sirkulasi pejalan kaki. Dalam menganalisis sirkulasi hal yang perlu diperhatikan adalah sirkulai kendaraan di sekeliling tapak, baik itu lalu lintas kendaraan pribadi maupun kendaraan umum. Kendaraan umum sebagai sumber pencapaian (jalan masuk/*entrance*) ke dalam tapak baik bagi pejalan kaki maupun bagi kendaraab pribadi. Untuk saat ini, akses ke lokasi hanya pada jalan *middle ring road* kota Makassar, yang dari arah Jl. Perintis Kemerdekaan menuju ke Jl. DR. Leimena Antang.



Gambar IV. 1 Sirkulasi pencapaian ke tapak
(Sumber : Olah data, 2017)

Dalam menentukan letak jalan masuk, juga perlu diperhatikan kemudahan pencapaian, baik secara fisik maupun secara visual. Penempatan *entrance* dipengaruhi sirkulasi jalan, baik jalan bagi kendaraan umum, kendaraan pribadi dan juga jalur pejalan kaki.



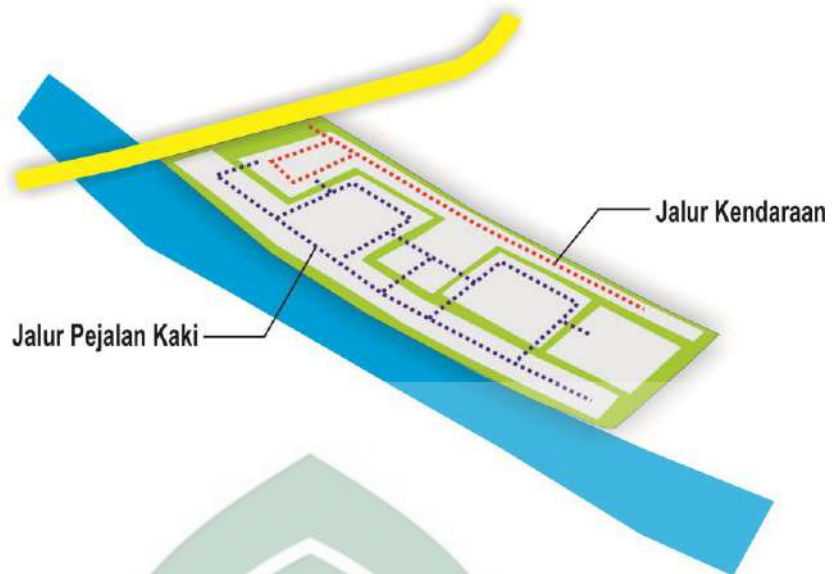
Gambar IV. 2 Rencana penempatan Entrance
(Sumber : Olah data, 2017)

Penempatan entrance/pintu masuk di rencanakan pada utara kawasan agar memudahkan pengunjung masuk di kawasan baik dari arah Jl.Perintis Kemerdekaan maupun dari arah Jl.Leimena Antang.

Untuk penentuan jalur pada kawasan juga dibagi atas dua jalur, yaitu jalur kendaraan dan jalur pejalan kaki. Jalur kendaraan digunakan oleh pengguna kendaraan mobil dan motor untuk masuk kedalam kawasan, dan untuk memarkir kendaraan. Sedangkan untuk jalur pejalan kaki digunakan pengunjung kawasan.



Gambar IV. 3 Rencana Jalur Kawasan
(Sumber : Olah data, 2017)



Gambar IV. 4 Rencana Jalur Kawasan
(Sumber : Olah data, 2017)

b. Edge (Tepian)

Edges berada pada batas antara dua kawasan tertentu dan berfungsi sebagai pemutus linear. Edges merupakan penghalang walaupun ada tempat untuk masuk. Juga merupakan pengakhiran dari sebuah district yang lebih baik jika kontinuitas dan tampak jelas batasannya.

Edges atau tepian yang digunakan pada rencana kawasan ialah sebaai pembatas kawasan dengan sungai, dan pembatas antar rencana kawasan dan lahan yang berada disekitarnya.



Gambar IV. 5 Rencana Tepian Kawasan
(Sumber : Olah data, 2017)

c. Districs (Kawasan)

Analisa penzoningan kawasan berdasarkan hubungan dan tata antar ruang pada rencana kawasan.



Gambar IV. 6 Zoning kawasan
(Sumber : Olah data, 2017)

Dapat terlihat bahwa ada empat zona utama dalam kawasan yaitu, area rekreasi, area belajar, area olahraga dan area fungsi penunjang. Area rekreasi dapat diletakkan pada area tepian sungai, sedangkan pada area olahraga dan belajar dapat dipisah oleh area penunjang, mengingat fungsi belajar membutuhkan suasana yang tenang.



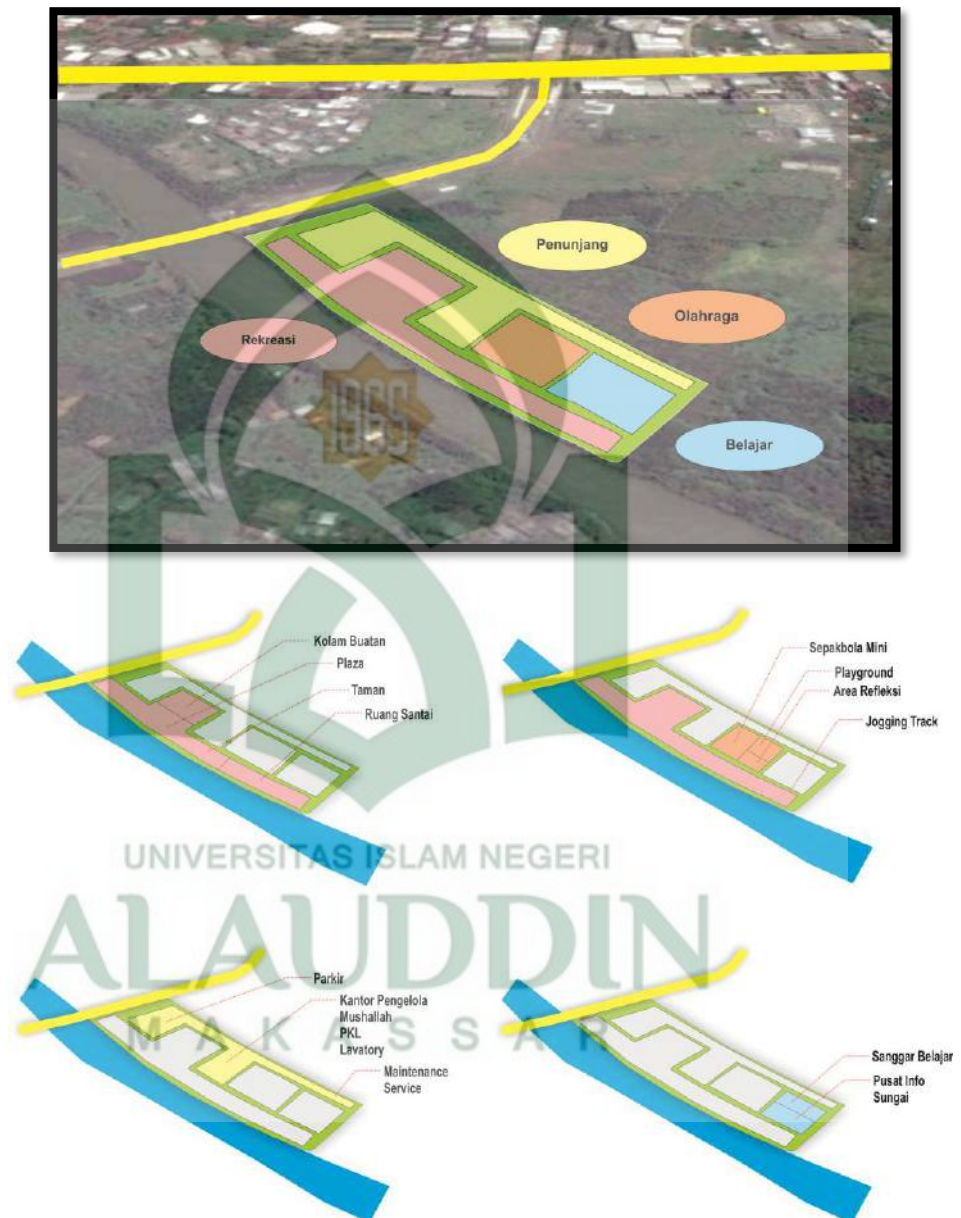
Gambar IV. 7 Penataan massa *linear* pada tapak
(Sumber : Olah data, 2017)

Penataan massa pada pengolahan site menggunakan tata massa *linier*, karena mengikuti pola aliran sungai yang *linier* dan memaksimalkan lahan.



Gambar IV. 8 Penataan zoning kawasan alt.1
 (Sumber : Olah data, 2017)

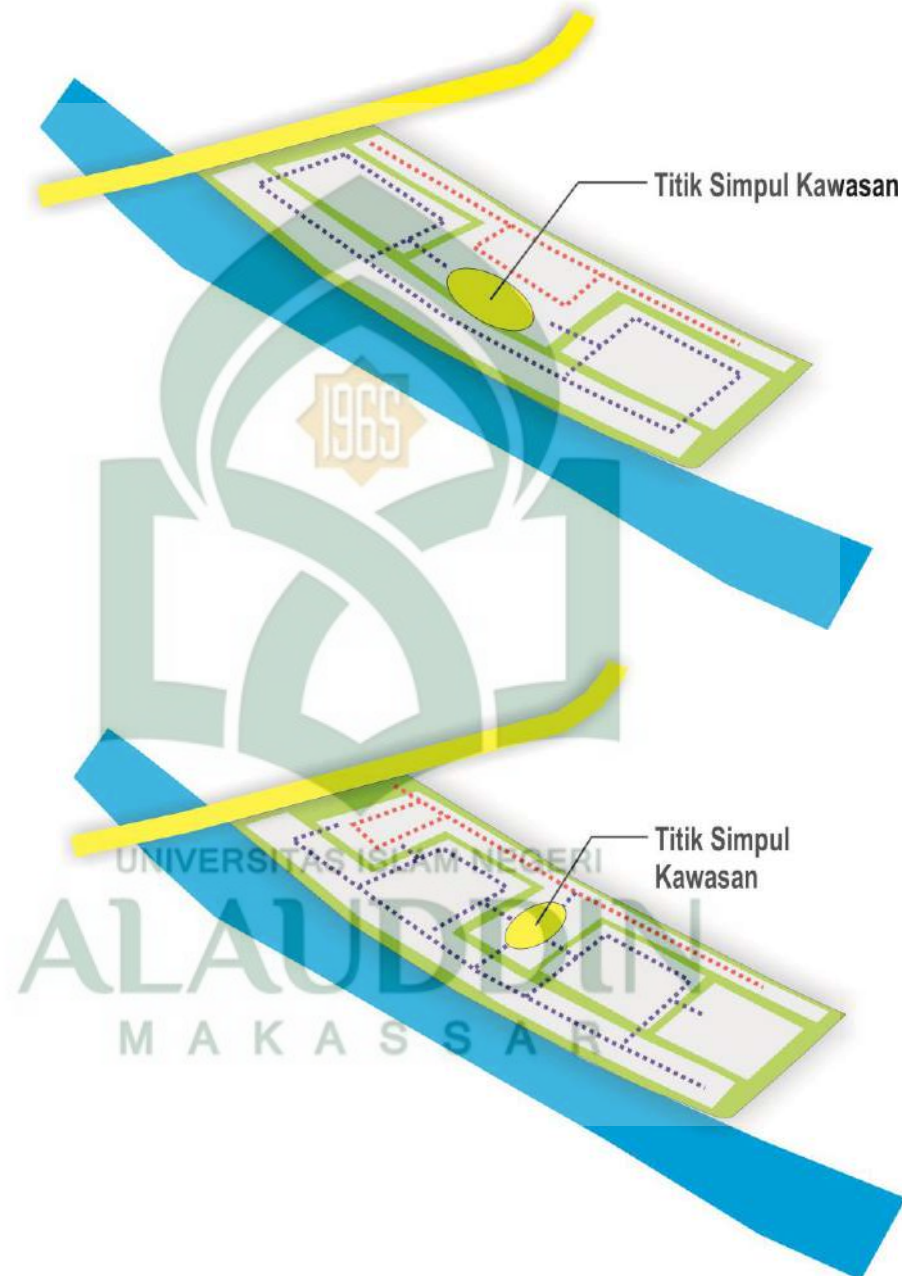
Dengan penzoningan tersebut, area penunjang dapat bersentuhan langsung dengan ketiga fungsi utama kawasan. Untuk alternatif kedua penataan zoning kawasan, area olahraga diletakkan besebelahan dengan area belajar. Pada area penunjang terkhusus pada area parkir terletak dibagian depan kawasan.



Gambar IV. 7 Penataan zoning kawasan alt.2
(Sumber : Olah data, 2017)

d. Nodes (Simpul)

Nodes merupakan simpul atau lingkaran daerah strategis dimana arah atau aktivitasnya saling bertemu dan dapat diubah ke arah atau aktivitasnya lain. Pada rencana kawasan titik simpul dapat diletakkan pada pusat kawasan atau berada diantara beberapa rencana ruang pada kawasan.



Gambar IV. 9 Penataan titik simpul kawasan
(Sumber : Olah data, 2017)

B. Olah Bentuk Kawasan

Bentuk dasar dari kawasan merupakan dasar bentuk dari perancangan yang kemudian ditransformasikan sehingga menghasilkan bentuk bangunan seperti yang diinginkan. Maka, dalam hal ini analisa wujud arsitektur ini dimulai dari penjabaran Ruang Terbuka Hijau yang mengerucut pada fungsi-fungsi yang ada pada kawasan ini. Pertimbangan dasar pemilihan bentuk adalah mengacu pada karakter bangunan, fungsi dan dasar filosofi dari bangunan.

Konsep utama dalam pemilihan bentuk kawasan ialah konsep yang dinamis seperti yang dicirikan oleh sungai yang menyatu dengan alam seperti tanah, air, bebatuan, serta masukkan ciri khas lokal Kota Makassar.



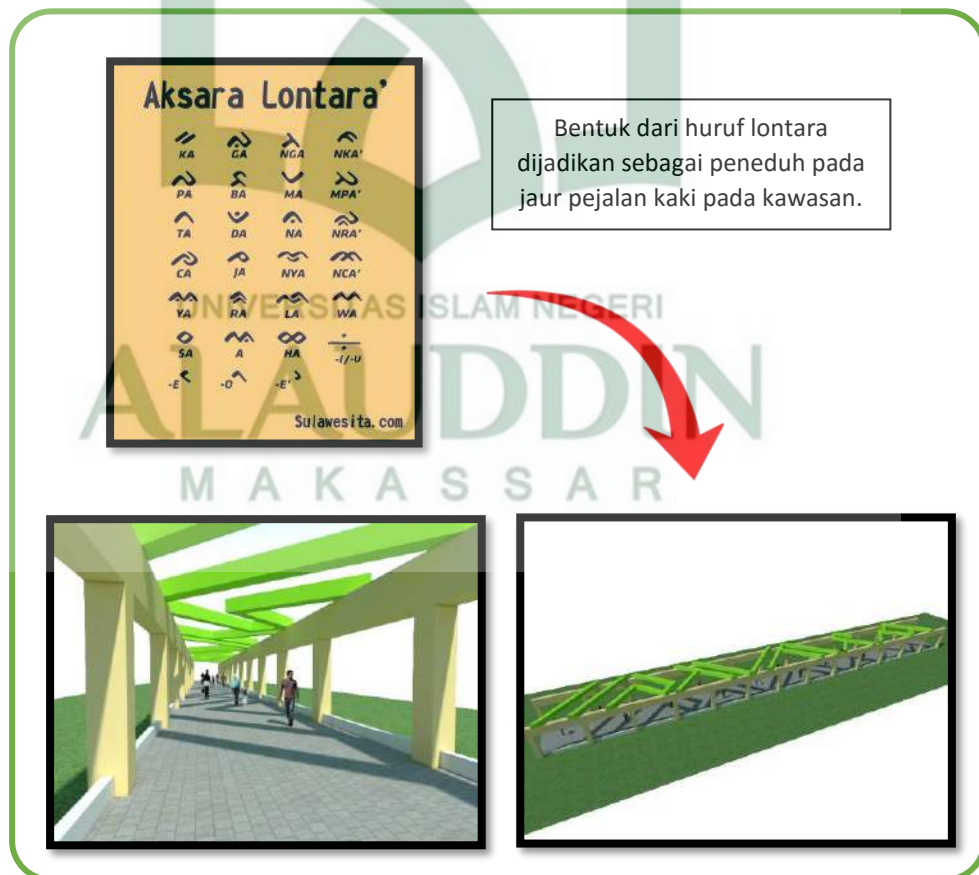
Gambar IV. 8 Konsep Kawasan
(Sumber : Olah data, 2017)

Berdasarkan konsep penataan tapak dapat dirancang suatu kawasan yang dapat menghubungkan dan menempatkan semua fungsi dan tetap pada aturan tepian sungai pada perencanaan ruang terbuka hijau.

Pada perencanaan kawasan RTH di tepian sungai tallo, pada tepian mempunyai jarak 50m dari tepian sungai yang tidak dapat dibangun, namun untuk memaksimalkan lokasi kawasan, daerah tepian nantinya difungsikan sebagai tempat bersantai dan sebagai pedestrian.

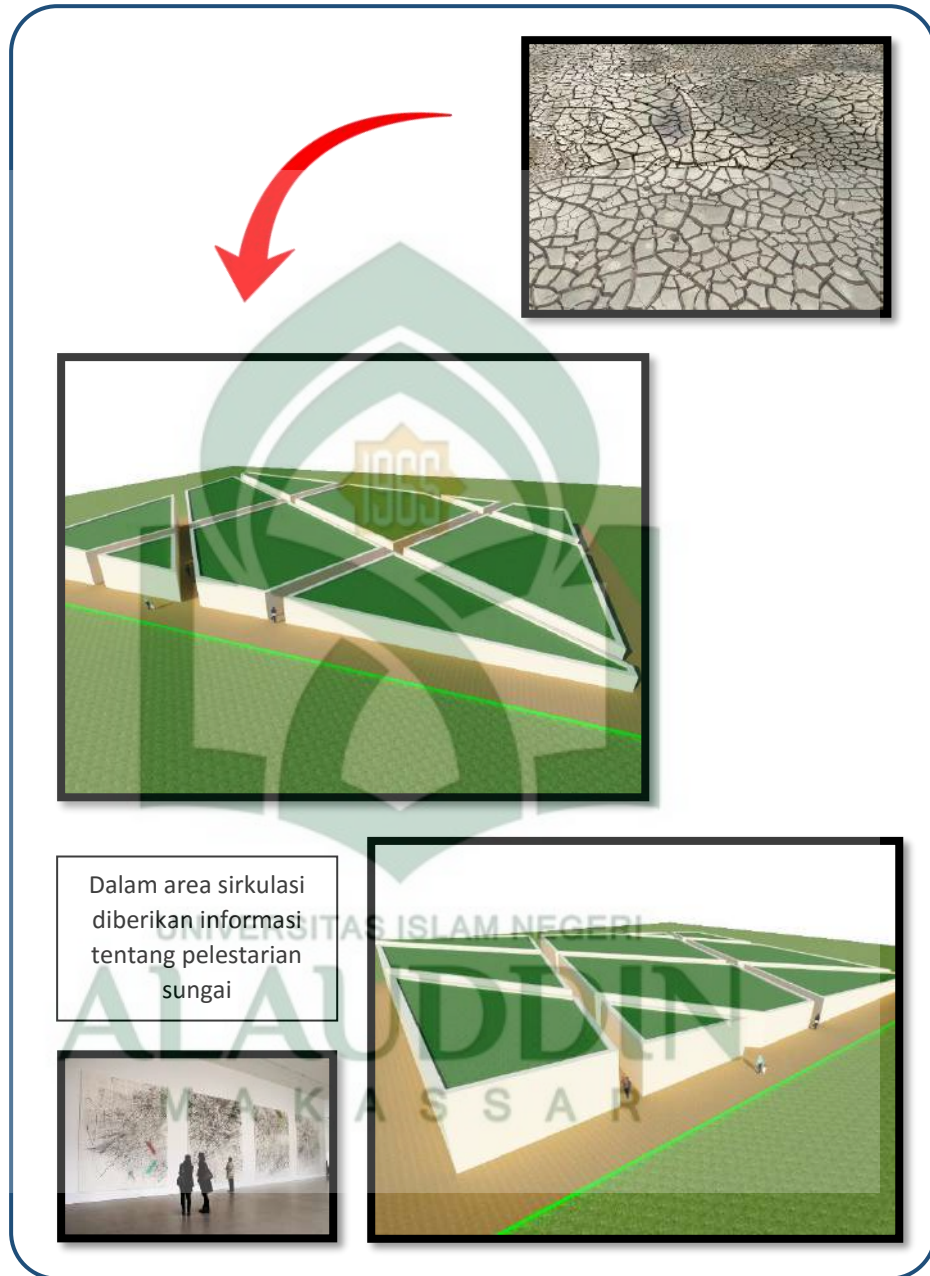
Dan untuk dapat memberikan daya tarik yang lebih kepada masyarakat, dirancang sebuah kolam buatan yang sumber airnya langsung disalurkan dari sungai tallo. Kolam ini nantinya mempunyai jembatan yang menggantung.

Untuk menambah identitas budaya lokal, sungai yang mempunyai nama kerajaan tallo yang merupakan kerajaan berasal dari suku Makassar, dapat ditambahkan berupa huruf lontara yang merupakan huruf asli suku Makassar. Huruf lontara dapat dijadikan sebagai peneduh pada selasar penghubung yang menghubungkan antara fungsi kawasan yang satu dengan fungsi yang lain.



Gambar IV. 9 Konsep Pedestrian Kawasan
(Sumber : Olah data, 2017)

Pada area belajar menggunakan bangunan sebagai pusat informasi tentang sungai, baik secara umum maupun terkhusus pada sungai tallo. Pada bangunan nantinya terdapat poster-poster atau gambar yang diletakkan pada jalur pejalan kaki di sirkulasi gedung.



Gambar IV. 10 Konsep Bangunan Pusat Informasi
(Sumber : Olah data, 2017)





Konsep bangunan berasal dari retakan tanah yang dipadukan dengan konsep ruang terbuka, dengan atap menggunakan konsep *green roof* yang terbuat dari material rumput hijau. Bangunan dibuat dengan kemiringan agar memudahkan perawatan pada bagian atap.

C. Struktur dan Material

1. Struktur

Struktur yang harus diperhatikan pada kawasan RTH tepian sungai yaitu pada daerah tepian sungai. Pada tepian harus dapat mempunyai struktur yang dapat menahan struktur tanah pada kawasan.

Tabel V.1 Penggunaan struktur

Jenis Struktur	Gambar	Keterangan
Struktur Kawasan		
Penahan tanah		Pondasi tanggul Pondasi yang terbuat dari pasangan batu gunung yang dapat menahan tanah dari pengikisan
		Pondasi sheet pile Terbuat dari beton yang pancang ke tepian sungai
Pematangan lahan		Pekerjaan penimbunan lokasi dikarenakan existing kawasan masih berupa lahan yang tidak stabil
		Pekerjaan pematatan tanah dengan mengurug tanah timbunan

Struktur bawah bangunan		
Pondasi		Pondasi tiang pancang digunakan pada bangunan yang memiliki struktur yang berat dan tanah dasar existing yang labil.
		Pondasi batu gunung digunakan untuk struktur yang menerima beban kecil atau bangunan sederhana
Struktur tengah bangunan		
Sloof, Kolom, dan Balok		Beton bertulang, digunakan menyatukan dan memperkuat struktur bawah, tengah, dan atas.
		Struktur Baja Berat, digunakan pada bentangan lebar yang tidak membutuhkan ruang yang besar sebagai tumpuannya.
Dinding		Dinding menggunakan pasangan batu ringan.



Struktur atas		
Atap bangunan		Rangka penutup menggunakan baja ringan dengan ketahanan yang baik.
		Atap beton bertulang digunakan pada penutup dengan konsep <i>roof garden</i> .

Sumber olah data 2017

2. Material





Material pada kawasan akan didominasi oleh penghijauan dengan menggunakan yang sejuk yang dapat menambah kenyamanan pengunjung saat berekreasi, berolahraga, maupun belajar.

Tabel IV.2 Penggunaan material (hard material)

Daerah penggunaan	Jenis Material	Keterangan
Pondasi		Material batu gunung sebagai pondasi dengan beban sederhana.
		Material beton bertulang sebagai pondasi dengan beban berta atau tanah dasar yang tidak stabil.

Dinding		Dinding dengan finishing cat pada bangunan
		Dinding penutup lapis alcopan (<i>aluminium composit panel</i>) sebagai fasad bangunan.
		Dinding loster beton atau keramik yang dapat menambah kesan terbuka pada ruangan.
Atap		Atap plat beton untuk penutup bangunan.
		Atap dengan penutup rumput untuk menahabah kesan hijau alami pada kawasan.
		Atap spandek digunakan pada bangunan yang struktur penutupnya tidak terlihat.

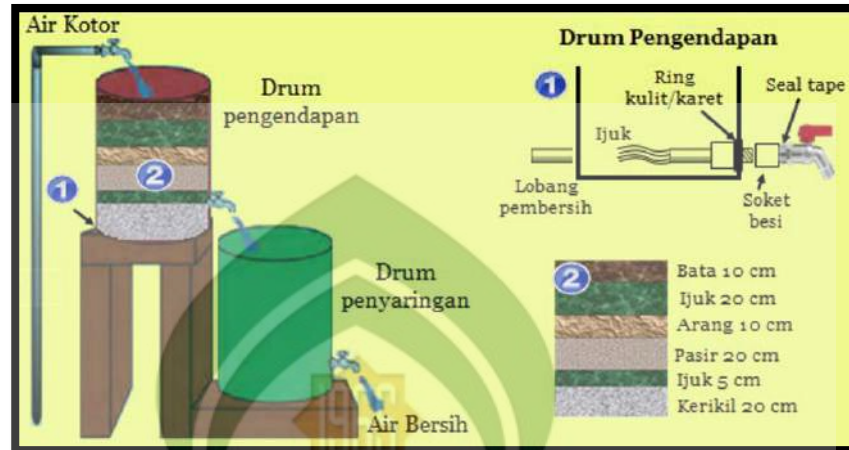
Penggunaan material (soft material)

Daerah Penggunaan	Jenis Material	Keterangan
Area penutup taman	 <p>Rumput Swiss</p>	Rumput swiss, rumputya yang halus dapat menambah kenyamanan pengunjung saat berekreasi
Area pejalan kaki		Concrete patterns merupakan beton yang dicetak bermotif pada permukaannya (brickform), yang memberikan kesan yang lebih eksklusif dan mempunyai ketahanan yang sangat baik
		Penggunaan paving blok pada jalan kompleks untuk mengurangi pantulan sinar matahari, untuk menjaga kesejukan kawasan.
Jalan kawasan dan parkir		Aspal sebagai penutup jalan yang memiliki ketahanan yang baik untuk kendaraan pengunjung

Sumber olah data 2017

D. Utilitas dan Perlengkapan Kawasan

Sistem utilitas kawasan pada Ruang Terbuka Hijau terdiri dari air, listrik, dan system pembuangan air kotor. Untuk instalasi air bersih menggunakan system pengolahan air sungai sederhana yang diolah menjadi air bersih yang penggunaannya untuk kebutuhan kawasan RTH.



Gambar IV. 11 Pengolahan air bersih
(Sumber: penyaringanairsederhana.blogspot.com)

Sedangkan sumber listrik berasal dari PLN menuju ruang genset (service) dan disalurkan ke kawasan untuk digunakan sebagai sumber penerangan dan kebutuhan perawatan dan operasional kawasan.

Untuk pembuangan air kotor kawasan disalurkan menggunakan saluran yang berada disetiap sisi pedestrian kawasan dan disalurkan menuju sungai. Material saluran menggunakan beton pracetak dengan grill besi penutup saluran.



Gambar IV. 12 Saluran beton pracetak
(Sumber: Archi Expo Products)

Pada perlengkapan kawasan digunakan untuk mendukung fungsi-fungsi kawasan. Pada perlengkapan pada area taman digunakan sebagai membuat pengunjung lebih nyaman dalam berekreasi, untuk area olahraga nantinya juga diletakkan perlengkapan untuk dapat digunakan sebagai tempat beristirahat setelah berolahraga.

Pada perlengkapan yang ada kawasan untuk dapat mempermudah pengunjung untuk mengetahui area-area yang ada pada kawasan dan membuat kenyamanan dan keamanan para pengunjung.

Tabel Perlengkapan Kawasan

Perlengkapan	Fungsi
	<p>Lampu bertenaga cahaya matahari lebih hemat energy yang dapat digunakan pada malam hari</p>
	<p>Penanda kawasan untuk dapat mengetahui area-area pada kawasan</p>
	<p>Bangku taman digunakan sebagai tempat beristirahat dan bersantai untuk pengunjung kawasan</p>
	<p>Tempat sampah untuk tetap menjaga kebersihan kawasan</p>

	<p>Tempat berteduh pada kawasan digunakan sebagai berlindung dari panas yang terik dan hujan</p>
	<p>Alat pemadam kebakaran (<i>fire extinguisher</i>) pada kawasan sebagai alat pemadam api pertama.</p>

Sumber olah data 2017

E. Landscape

Landscape merupakan penataan penghijauan kawasan, baik dari penggunaan penutup tanah maupun jenis pohon yang digunakan. Pohon nantinya berfungsi sebagai peneduh dan menambah estetika kawasan.

Tabel Jenis Pohon

Jenis Pohon	Fungsi
	<p>Tanjung (<i>Mimusops elengi</i>) Sebagai peneduh, Aksentuasi, dan Estetika Kawasan, perletakan di jalur pejalan kaki</p>
	<p>Cemara Sebagai pengarah, Estetika Kawasan, perletakan di taman dan jalur parkir</p>

	<p>Ketapang</p> <p>Sebagai peneduh, pembatas pandangan, pembentuk ruang, pengontrol angin, perletakkan di taman bermain dan lapangan olahraga</p>
	<p>Palm Putri</p> <p>Sebagai estetika kawasan dan identitas kawasan perletakkan di Tepi Jalan, tepi kawasan, plaza.</p>

Sumber olah data 2017




BAB V

TRANSFORMASI KONSEP

A. Pengantar

Proyek ini mendeskripsikan tentang perancangan Ruang Terbuka Hijau pada tepian sungai yaitu Sungai Tallo di Kota Makassar. Proyek berlokasi pada Jalan Lingkar Tengah Kota Makassar yang berada pada kawasan pemukiman dan kawasan pendidikan, yang menghubungkan Jalan Perintis Kemerdekaan dengan Jalan DR. Leimena. Proyek ini dikerjakan pada Studio Akhir Arsitektur Periode XXI, september sampai november 2017. Proyek ini bertujuan untuk meningkatkan jumlah ruang terbuka hijau di Kota Makassar dan juga dapat dinikmati oleh masyarakat sekitar.



Gambar V.1. : Lokasi Proyek
(Sumber: Olah data lapangan, 2017)

Memiliki luas kawasan perencanaan kurang lebih 10 hektar yang dapat menampung jumlah pengunjung sampai 1700 orang sampai 20 tahun kedepan, sehingga kawasan dapat menjadi salah satu tujuan masyarakat sekitar untuk bersantai dan juga dapat dijadikan salah satu ikon Kota Makassar.



Gambar V.2. : Existing Tapak
(Sumber: Olah data, 2017)

Rencana lokasi memanjang mengikuti tepian Sungai Tallo, yang dapat memiliki pandangan yang lebih banyak ke arah sungai.



Gambar V.3. : Lokasi Tapak
(Sumber: Olah data, 2017)

Desain rencana kawasan Ruang Terbuka Hijau memiliki sempadan 50meter yang sesuai dengan peraturan tentang tepian sungai. Tepian sungai yang digunakan untuk fungsi rekreasi dan tracking mangrove.

B. Konsep Tapak

Konsep analisis perancangan kawasan menggunakan prinsip perancangan kawasan oleh Kevin Lynch.

1. Path (Jalur)

Path (Jalur) pada kawasan terdiri atas jalur kendaraan dan jalur pejalan kaki. Konsep jalur kendaraan difungsikan sebagai jalan yang dapat menjangkau seluruh kawasan sedangkan jalur pejalan kaki berfungsi sebagai koridor yang dapat dilalui dan dirasakan oleh pengunjung pada saat mengamati kawasan sekitarnya.



Gambar V.4. : Lokasi Proyek
(Sumber: Olah data, 2017)

Pada rencana jalur kawasan, jalan utama dapat menjangkau seluruh zona kawasan.

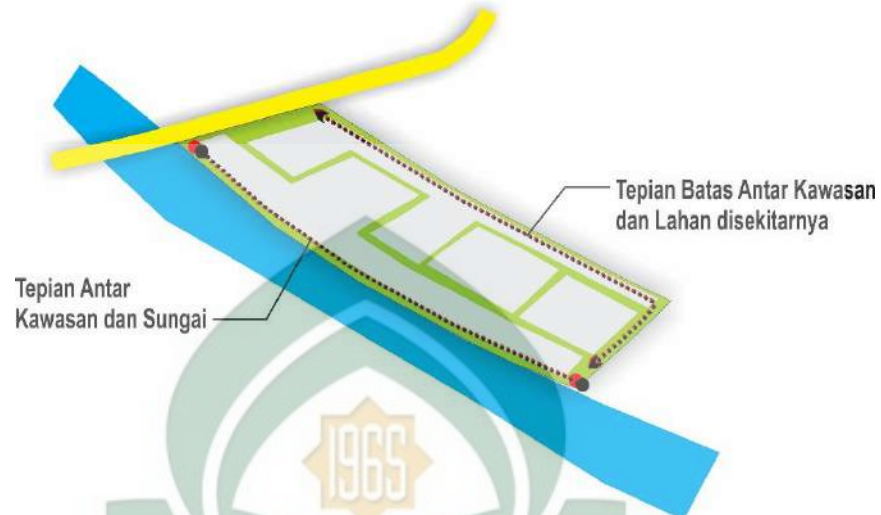
Jalur kendaraan direncanakan dapat sampai ke ketepian sungai agar pengunjung juga dapat menikmati kawasan walaupun dalam keadaan membawa kendaraan (drive thru).



Gambar V.5. : Konsep Jalur
(Sumber: Olah data, 2017)

2. Edge (Tepian)

Edge (tepi) pada kawasan merupakan batas dari setiap zona pada kawasan. Jalan kawasan yang merupakan jalur (path) juga berfungsi sebagai tepian pada zona kawasan.



Gambar V.6. : Lokasi Proyek
(Sumber: Olah data, 2017)

Untuk tepian kawasan, tepian direncanakan menggunakan vegetasi dan pagar, sedangkan pga bagian tepian sungai didesain yang berfungsi sebagai pejalan kaki dan anjungan sungai.



Gambar V.7. : Lokasi Proyek
(Sumber: Olah data, 2017)

3. Districs (Kawasan)

Dalam konsep perancangan, ada empat zona utama dalam kawasan yaitu, area rekreasi, area belajar, area olahraga dan area fungsi penunjang. Area rekreasi dapat diletakkan pada area tepian sungai, sedangkan pada area olahraga dan belajar dapat dipisah oleh area penunjang, mengingat fungsi belajar membutuhkan suasana yang tenang



Gambar V.8. : Konsep Zona Kawasan
(Sumber: Olah data, 2017)

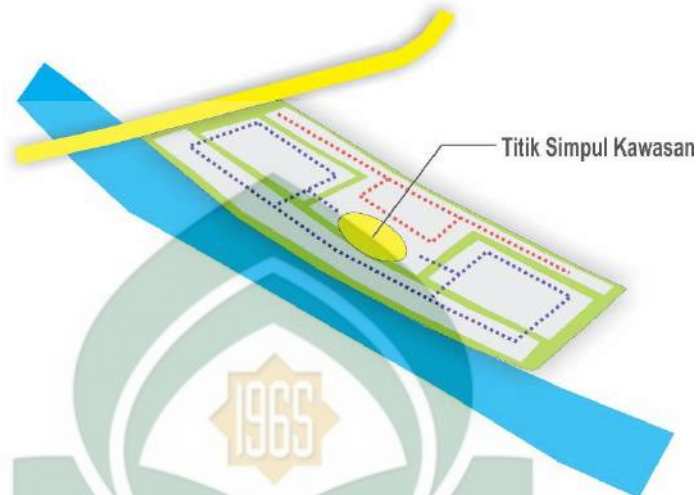
Pada desain perancangan area belajar dimasukkan ke area penunjang yang memiliki bangunan indoor yang dapat berfungsi sebagai ruang informasi tentang sungai. Sedangkan pada area rekreasi berada pada zona belajar sebelumnya dan memanjang ke seluruh arah tepian sungai.



Gambar V.9. : Desain Zoning Kawasan
(Sumber: Olah data, 2017)

4. Nodes (Simpul)

Nodes merupakan simpul atau lingkaran daerah strategis dimana arah atau aktivitasnya saling bertemu dan dapat diubah ke arah atau aktivitasnya lain. Pada rencana kawasan titik simpul dapat diletakkan pada pusat kawasan atau berada diantara beberapa rencana ruang pada kawasan.



Gambar V.10. : Desain Titik Simpul Kawasan
(Sumber: Olah data, 2017)

Pada titik simpul kawasan sebagai pusat kawasan juga direncanakan dibangun landmark kawasan, yang dapat difungsikan sebagai zona kumpul pengunjung dari arah zona rekreasi maupun dari zona olahraga.



Gambar V.11. : Desain Titik Simpul Kawasan
(Sumber: Olah data, 2017)

5. Landmark (Penanda Kawasan)

Landmark kawasan merupakan bagian yang paling mencolok pada kawasan, landmark berupa bangunan green roof yang lengkung mengikuti bentuk dari titik simpul kawasan.



Gambar V.12. : Desain Landmark Kawasan
(Sumber: Olah data, 2017)

C. Konsep Struktur dan Material

Existing kawasan berupa lahan labil yang difungsikan sebagai tambak atau empang, pada tepian sungai yang digunakan sebagai penahan tanah terhadap sungai ialah pohon nipa.



Gambar V.13. : Desain Landmark Kawasan
(Sumber: Olah data, 2017)

Pembuatan tanggul pada kawasan sebagai penahan tanah berupa pemancangan sheet pile pada setiap tepian sungai. Dengan jarak 50m kedalam dari tepian sungai.

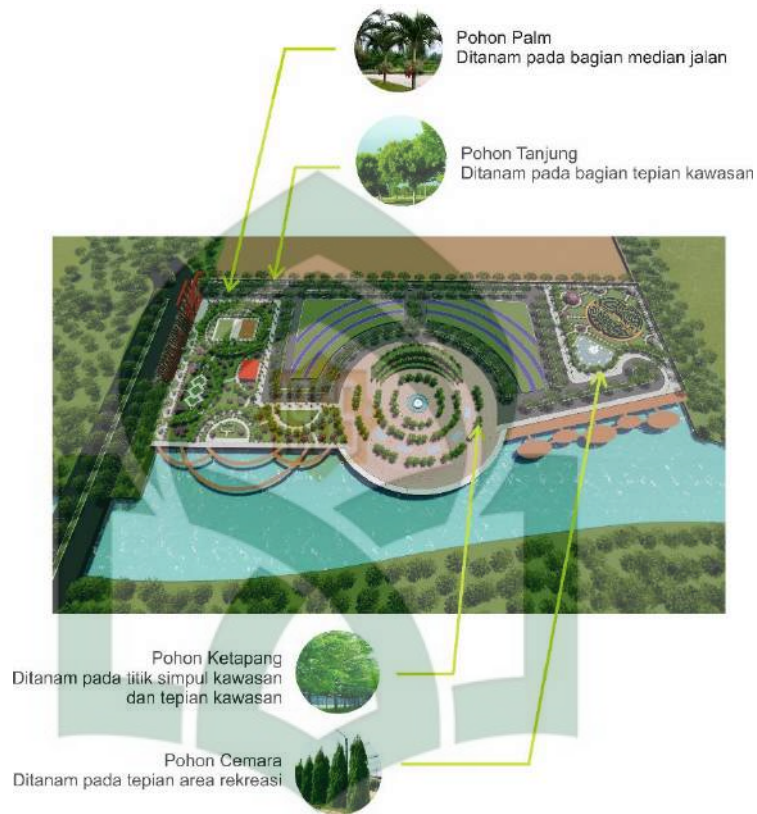


Gambar V.14. : Desain Landmark Kawasan
(Sumber: Olah data, 2017)

Setelah pembuatan tanggul pada tepian sungai kemudian dilakukan pekerjaan pematangan lahan dengan cara penimbunan tanah, dan dipadatkan menggunakan roller vibro. Tinggi tanah ditimbun 2 meter dari atas permukaan air aliran sungai.

D. Konsep Vegetasi Kawasan

Penataan vegetasi kawasan sebagai landscape difungsikan agar pengunjung dapat nyaman pada kawasan, dan dapat menambah nilai keindahan pada kawasan.



Gambar V.15. : Desain Vegetasi Kawasan
(Sumber: Olah data, 2017)

Pohon Palm ditanam pada median jalan dengan jarak antar pohon yaitu 5m agar memperindah area jalan kawasan. Untuk Pohon Tanjung diletakkan pada tepian kawasan olahraga. Ditanam pada setiap tepian kawasan di pedestrian jalur pejalan kaki. Sedangkan untuk pohon ketapang ditanam pada kawasan rekreasi dan pohon cemara ditanam pada area pusat kawasan (nodes) di area bangunan landmark.



Gambar V.16. : Rencana Perletakan Pohon Tanjung Pada Pedestrian
(Sumber: Olah data, 2017)



Gambar V.17. : Pohon Ketapang Pada Area Rekreasi
(Sumber: Olah data, 2017)


E. Konsep Sistem Utilitas Kawasan

1. Listrik

Sumber listrik berasal dari PLN menuju ruang genset (service) dan disalurkan ke kawasan untuk digunakan sebagai sumber penerangan gedung utama (landmark) dan kebutuhan perawatan dan operasional kawasan. Sedangkan untuk sumber listrik yang berasal dari Solar Panel yaitu digunakan untuk penerangan area parkir dan kawasan rekreasi.



Gambar V.18. : Jalur Sistem Listrik
(Sumber: Olah data, 2017)

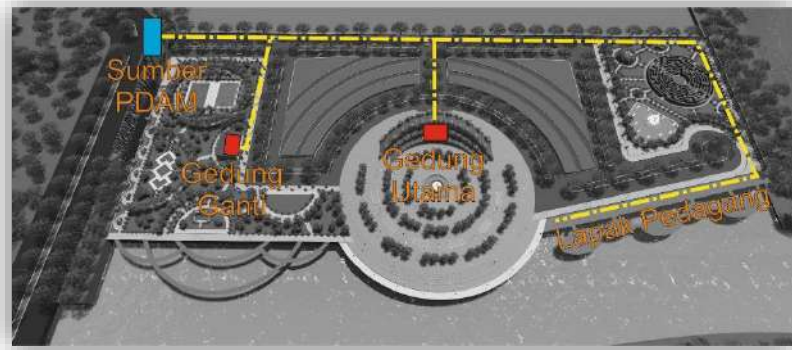


Gambar V.19. : Penerangan Pada Malam Hari
(Sumber: Olah data, 2017)

Dengan adanya penerangan pada malam hari, dapat menambah keindahan pada kawasan, dan setiap area dapat digunakan secara maksimal pada malam hari.

2. Instalasi Air Bersih dan Air Kotor

Sumber air bersih bersumber pada PDAM Kota Makassar, yang disalurkan ke ruang ganti dan gedung utama. Sedangkan untuk suplai air bersih untuk disalurkan ke kran-kran pada setiap area taman untuk penyiraman tanaman dimaksimalkan air pada sungai yang terlebih dahulu melalui proses pengolahan air bersih dari air sungai menjadi air yang dapat digunakan untuk taman.



Gambar V.20. : Instalasi Air Bersih Sumber PDAM
(Sumber: Olah data, 2017)

Proses pengolahan air bersih dari air sungai menjadi air bersih yang dapat digunakan untuk penyiraman taman menggunakan system filterisasi air sederhana, dengan menggunakan drum pengendapan dan tersaring yang menghasilkan air bersih.

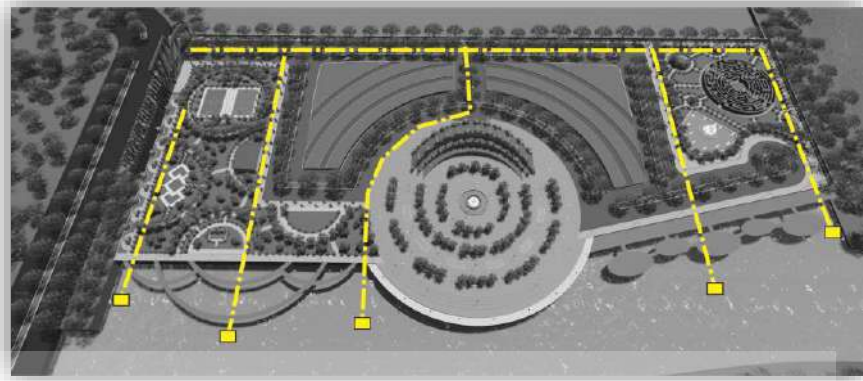


Gambar V.21. : Sistem Pengolahan Air Bersih
(Sumber: Olah data, 2017)

Untuk pembuangan air kotor dan air hujan menggunakan saluran drainase pracetak beton yang berada dibawah pada jalur pedestrian kawasan.



Gambar V.22. : Saluran Pracetak
(Sumber: Olah data, 2017)



Gambar V.23. : Saluran Pembuangan Air Kotor
(Sumber: Olah data, 2017)

Saluran pembuangan yang berasal dari saluran pracetak disalurkan dan dibuang ke sungai, air yang dibuang ialah air yang berada pada saluran kawasan, bersumber dari sisa penyiraman tanaman dan air hujan.




BAB VI

APLIKASI DESAIN

A. Desain Akhir Kawasan


1. Site Plan



- Keterangan:
- A. Lapangan Olahraga
 - B. Taman Refleksi
 - C. Rg. Ganti & KMWC
 - D. Taman Bermain Anak
 - E. Area Senam
 - F. Area Parkir Tertutup
 - G. Gedung Landmark
 - H. Tracking Mangrove
 - I. Labirin
 - J. Area Rekreasi
 - K. Lapangan
 - L. Anjungan

Gambar VI.1. : Site Plan
(Sumber: Hasil Desain, 2017)

2. Tampak Kawasan



Gambar VI.2. : Zona Olahraga
(Sumber: Hasil Desain, 2017)




Gambar VI.3. : Lapangan Olahraga
(Sumber: Hasil Desain, 2017)



Gambar VI.4. : Area Rekreasi
(Sumber: Hasil Desain, 2017)



Gambar VI.5. : Pusat dan Landmark Kawasan
(Sumber: Hasil Desain, 2017)




Gambar VI.6. : Lahan Parkir
(Sumber: Hasil Desain, 2017)



Gambar VI.7. : Pintu Masuk Kawasan
(Sumber: Hasil Desain, 2017)


B. Foto Maket



Gambar VI.8. : Maket Kawasan
(Sumber: Hasil Desain, 2017)



Gambar VI.9. : Maket Kawasan
(Sumber: Hasil Desain, 2017)



Gambar VI.10. : Maket Kawasan
(Sumber: Hasil Desain, 2017)



Gambar VI.11. : Maket Kawasan
(Sumber: Hasil Desain, 2017)

C. Banner



**RUANG TERBUKA HIJAU
DI TEPIAN SUNGAI TALLO KOTA MAKASSAR**

RTM
RUMAH TANGGA
MELAYU

STUDI BUDIDAYA
ESTAFET ARSITEKTUR
PERENCANAAN
UNIVERSITAS ISLAM
MADANI
2022

DESAIN PERENCANAAN
MUNIR, S1, AR.
TARA SARIATI, S1, AR.

DESAIN TATANAMA
EN. H. AMR FERMAN, S1, PLAN
SI AJAYU SAMBAR, S1, AR

MANAJEMEN
MURAHMANI ARSYAD, PHD
G02H01002023

Berkas: parts: (area: (tengah: Kota Makassar) yang berada pada kawasan pemukiman oleh kawasan perkotaan, yang ada di kawasan Jalan Paralel, Kecamatan
dipilih sebagai lokasi. Lokasi ini memiliki akses transportasi yang cukup baik ke area perkotaan dan juga dapat diakses oleh masyarakat
melalui jembatan dan tol. Lokasi ini memiliki pemandangan yang indah dan juga memiliki akses yang mudah ke area perkotaan.

ELEMEN PERANCANGAN KAWASAN MENURUT KEVIN LYNCH (1960)

PATH

DISTRICTS

EDGES

NODES

LANDMARK

SITE PLAN

FASILITAS KAWASAN

- A. Lapangan Olahraga
- B. Taman Refleksi
- C. Ruang Ganti & KM/WC
- D. Taman Bermain Anak
- E. Area Senam
- F. Area Parkir
- G. Gedung Landmark
- H. Tracking Magrove
- I. Labirin
- J. Area Rekreasi
- K. Lapak Pedagang
- L. Anjungan

Taman Refleksi, Bermain Anak, dan Area Senam

Area Rekreasi, dan Labirin

Lapangan Mini Sepakbola dan Bola Basket

Area Parkir dengan Green Roof

DAFTAR PUSTAKA

Al-Quran Al-Karim

- Arya Banga Marbun, 2008, Skripsi : *Ruang Terbuka Hijau Sebagai Pendukung Sarana Olahraga di Perkotaan*, Universitas Indonesia, Depok.
- Chairunnissa, 2007, Skripsi : *Perencanaan Sungai Jingga Waterfront*, Universitas Sebelas Maret, Surakarta.
- Chairunnissa, 2011, Skripsi : *Taman Sebagai Pendukung Aktivitas Bermain Anak dan Berolahraga di Pemukiman*, Universitas Indonesia, Depok.
- Ernst Neufferst / Dr. Ing. Sunarto Tjahyadi, 1996, *Data Arsitek*, Edisi 33 Jilid 1, Penerbit: Erlangga, Jakarta.
- Heinz Frick dkk, 2011, *Dasar-Dasar Arsitektur Ekologis*, Penerbit : Kanisius, Institut Teknologi Bandung, Yogyakarta.
- Hesti Mulyandari, 2011, *Pengantar Arsitektur Kota*, Penerbit : ANDI, Yogyakarta.
- Isfa Sastrawati, 2003, *Prinsip Perancangan Kawasan Tepi Air*, Jurnal Perencanaan Wilayah dan Kota, Penerbit : Institut Teknologi Bandung, Bandung.
- Kementerian Agama RI, 2011, *Al-Quran dan Terjemahannya*, PT. Lintang Abadi Jakarta.
- Nirwono Jogja, Iwan Ismaum, 2011, *RTH 30%! Resolusi Kota Hijau*, Penerbit : Gramedia Pustaka Utama, Yogyakarta.
- Pemerintah Kota Makassar, 2009, *Rencana Tata Ruang Wilayah Kota Makassar 2010-2030*, Makassar.
- Peraturan Menteri Pekerjaan Umum No. 05/PRT/M/2008 tentang *Pedoman Pemanfaatan Ruang Terbuka Hijau pada Kawasan Perkotaan*.
- Peraturan Menteri Pekerjaan Umum No. 63/PRT/1993 tentang *Garis Sempadan Sungai, Daerah Manfaat Sungai, Daerah Pengasaan Sungai dan bekas Sungai*.
- Shihab, M. Quraish. 2002. *Tafsir Al-Misbah Pesan, Kesan, dan Keserasian Al-Qur'an Volume 5 dan 7*, Lentera Hati : Jakarta



RTH
SUNGAI TALLO



RTH
SUNGAI TALLO



RTH
SUNGAI TALLO



RTH
SUNGAI TALLO



RTH
SUNGAI TALLO



RTH
SUNGAI TALLO

Lampiran



RTH
SUNGAI TALLO



RTH
SUNGAI TALLO



UNIVERSITAS ISLAM NEGERI
ALAUDDIN
M A K A S S A R



RTH
SUNGAI TALLO



RTH
SUNGAI TALLO



RTH
SUNGAI TALLO



RTH
SUNGAI TALLO



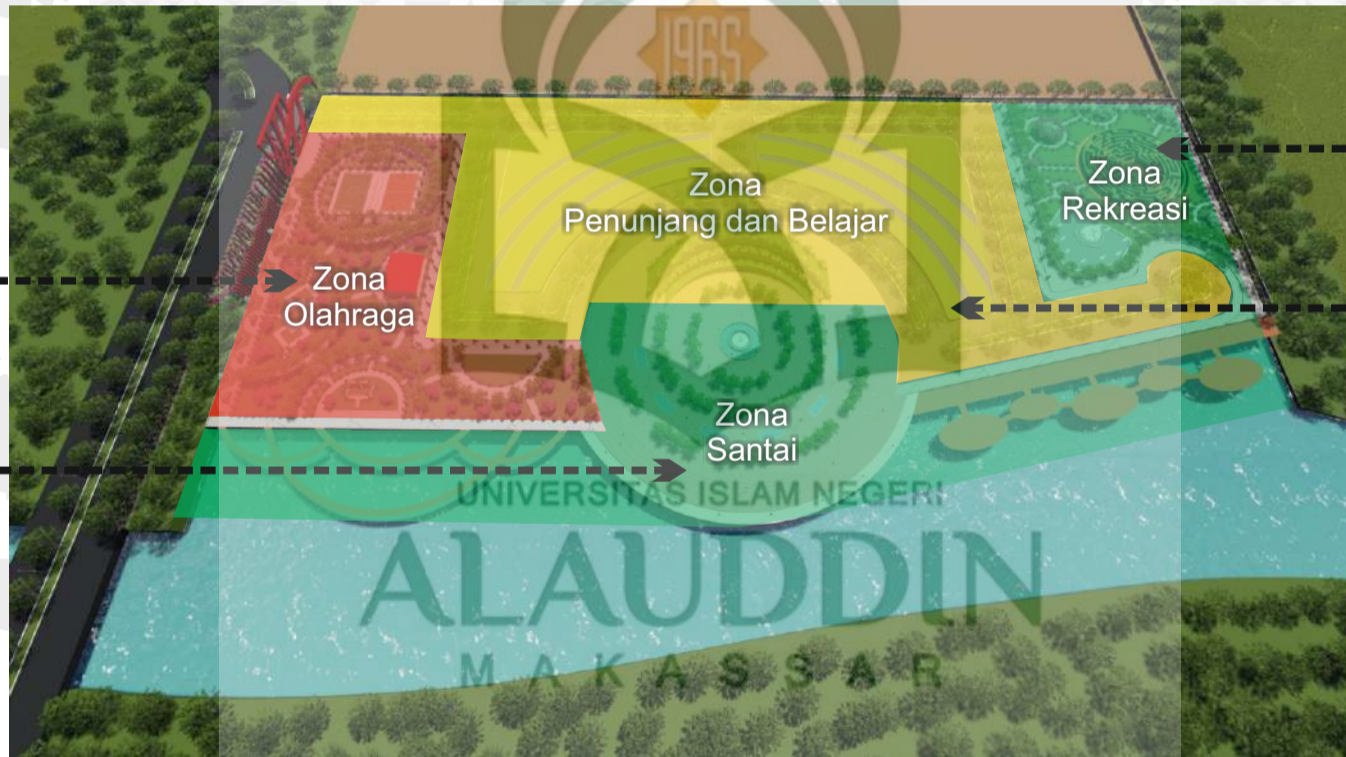
Berlokasi pada Jalan Lingkar Tengah Kota Makassar yang berada pada kawasan pemukiman dan kawasan pendidikan, yang menghubungkan Jalan Perintis Kemerdekaan dengan Jalan DR. Leimena. Proyek ini bertujuan untuk meningkatkan jumlah persentase ruang terbuka hijau di Kota Makassar dan juga dapat dinikmati oleh masyarakat untuk olahraga dan rekreasi. Memiliki luas kawasan perencanaan kurang lebih 10 hektar yang dapat menampung jumlah pengunjung sampai 1700 orang.




Zona Olahraga
Terdiri atas area refleksi, taman bermain anak, lapangan mini sepakbola dan basket, area senam dan ruang ganti yang disertai lavatory.



Zona Rekreasi
Terdiri atas labirin yang menjadi fokus taman yang dikelilingi oleh area taman untuk bersantai dan rekreasi.



Zona Penunjang/Santai
Terdapat Gedung *Green Roof* sebagai landmark kawasan yang berfungsi sebagai ruang belajar dan café, serta Mushallah dan ruang pengelola.



Zona Penunjang
Jalan kawasan yang mempunyai lebar 10m setiap lajurnya yang dapat mengelilingi kawasan dan tempat parkir yang mempunyai atap green berkombinasi dengan solar panel.

Entrance
Entrance kawasan terdapat pada timur kawasan yang mempunyai satu pintu masuk dan keluar. Gerbang kawasan bertemakan pohon disertai dengan nama kawasan Tallo Riverside.



Landmark
Konsep green roof didasari dengan tema bentuk sungai yang berawal dari gunung yang mengalir ke sampai ke laut.

Sistem Jaringan Listrik

Solar Panel



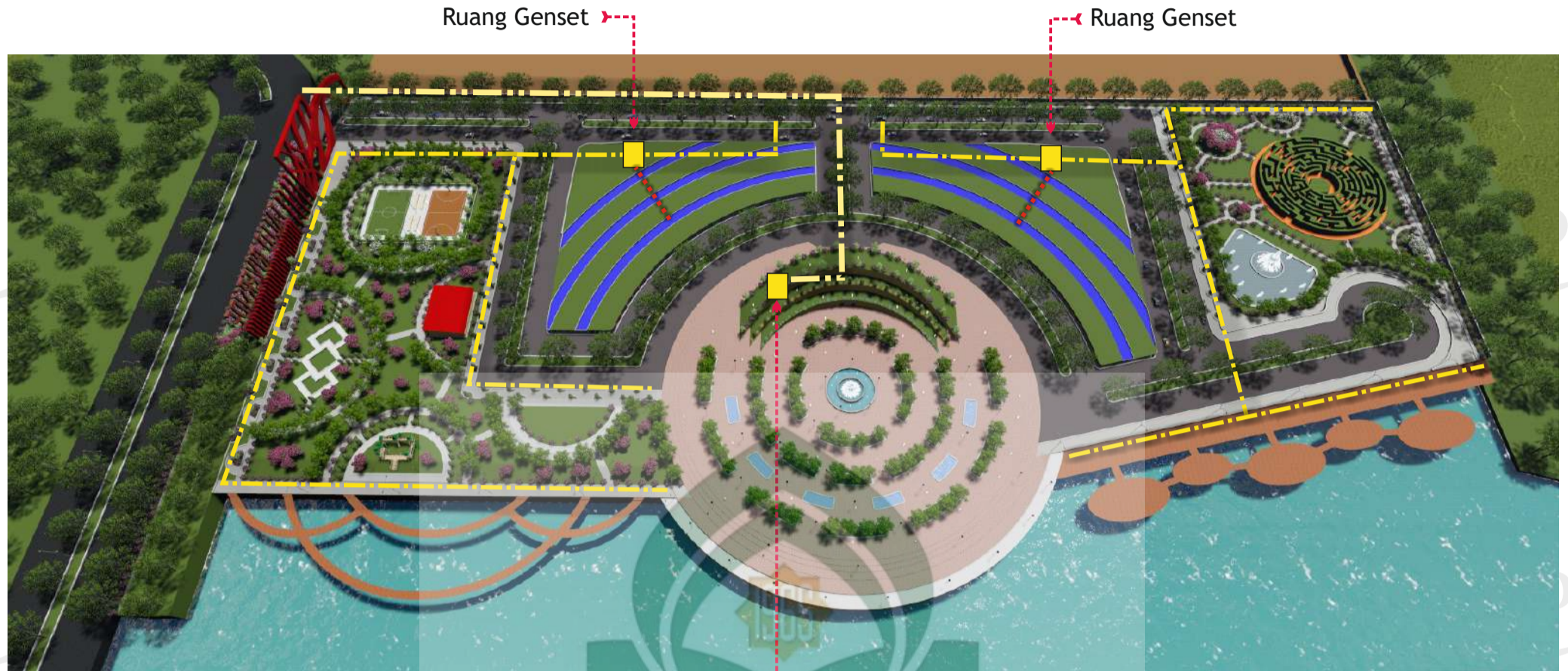
Ruang Genset



Penerangan Parkir



Penerangan Kawasan



Ruang Panel Utama (PLN)

PLN



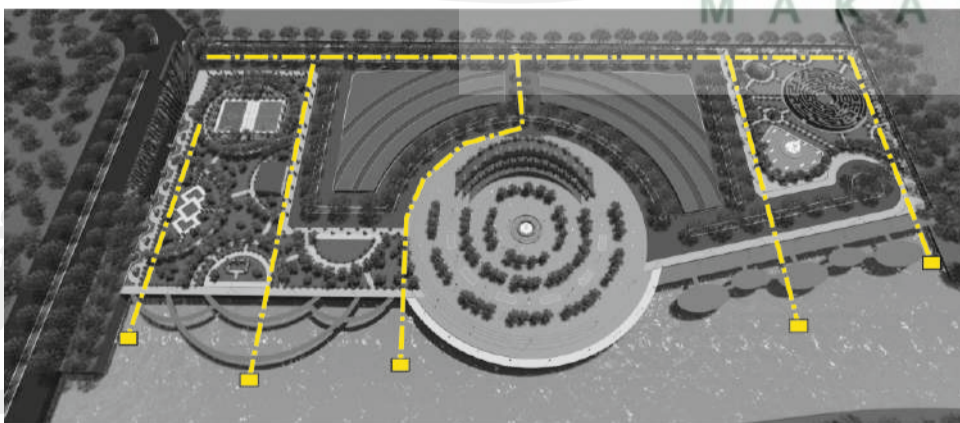
Ruang Panel



Gedung Landmark

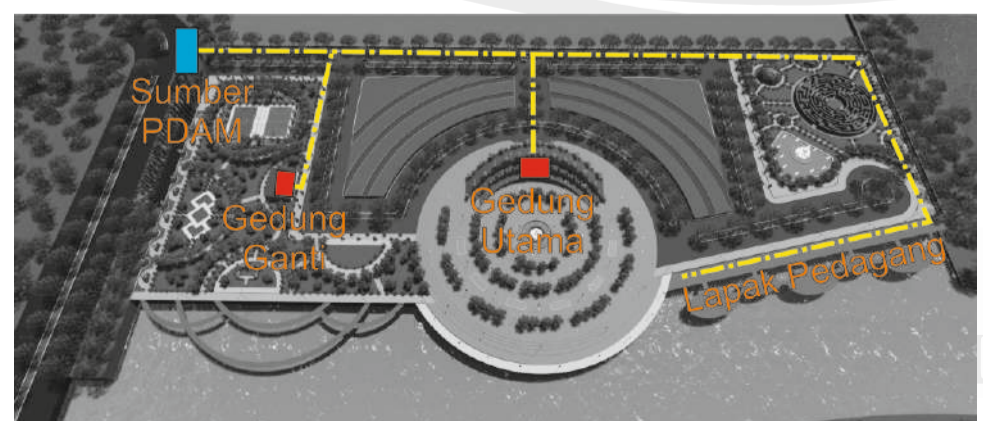


Sistem Air Bersih dan Pembuangan Air Kotor



Pembuangan air kotor yang berasal dari sisa penyiraman dan pembuangan air hujan menggunakan saluran pracetak beton yang dipasang dibawah pedestrian taman.

Sumber air bersih bersumber dari PDAM untuk disalurkan ke Ruang Ganti, Gedung Utama, dan Lapak Pedagang. Sedangkan untuk penyiraman tanaman menggunakan air yang berasal dari sungai yang terlebih dahulu mengalami proses penyaringan.





STUDIO AKHIR
TEKNIK ARSITEKTUR
PERIODE XXI
UNIVERSITAS ISLAM NEGERI ALAUDDIN
2017

JUDUL
RUANG TERBUKA HIJAU
DI TEPIAN SUNGAI TALLO
KOTA MAKASSAR

DOSEN PEMBIMBING
MARWATI, ST., MT.
IRMA RAHAYU, ST., MT.

DOSEN PENJAJI
DR. H. AAN PERHANI, Lc., M.Ag.
SE. AISYAH RAHMAN, ST., MT.

MAHASISWA
MUHAMMAD ARSYAF HK
60100110038







STUDIO AKHIR
TEKNIK ARSITEKTUR
PERIODE XXI
UNIVERSITAS ISLAM NEGERI ALAUDDIN
2017

JUDUL
RUANG TERBUKA HIJAU
DI TEPIAN SUNGAI TALLO
KOTA MAKASSAR

DOSEN PEMBIMBING
MARWATI, ST., MT.
IRMA RAHAYU, ST., MT.

DOSEN PENGLIJI
DR. H. AAN PERHANI, Lc., M.Ag.
SE. AISYAH RAHMAN, ST., MT.

MAHASISWA
MUHAMMAD ARSYAFI HK
60100110038



UNIVERSITAS ISLAM NEGERI
ALAUDDIN
MAKASSAR



STUDIO AKHIR
TEKNIK ARSITEKTUR
PERIODE XXI
UNIVERSITAS ISLAM NEGERI ALAUDDIN
2017

JUDUL
RUANG TERBUKA HIJAU
DI TEPIAN SUNGAI TALLO
KOTA MAKASSAR

DOSEN PEMBIMBING
MARWATI, ST., MT.
IRMA RAHAYU, ST., MT.

DOSEN PENJELI
DR. H. AAN PERHANI, Lc., M.Ag.
SE. AISYAH RAHMAN, ST., MT.

MAHASISWA
MUHAMMAD ARSYAFI HK
60100110038



STUDIO AKHIR
TEKNIK ARSITEKTUR
PERIODE XXI
UNIVERSITAS ISLAM NEGERI ALAUDDIN
2017

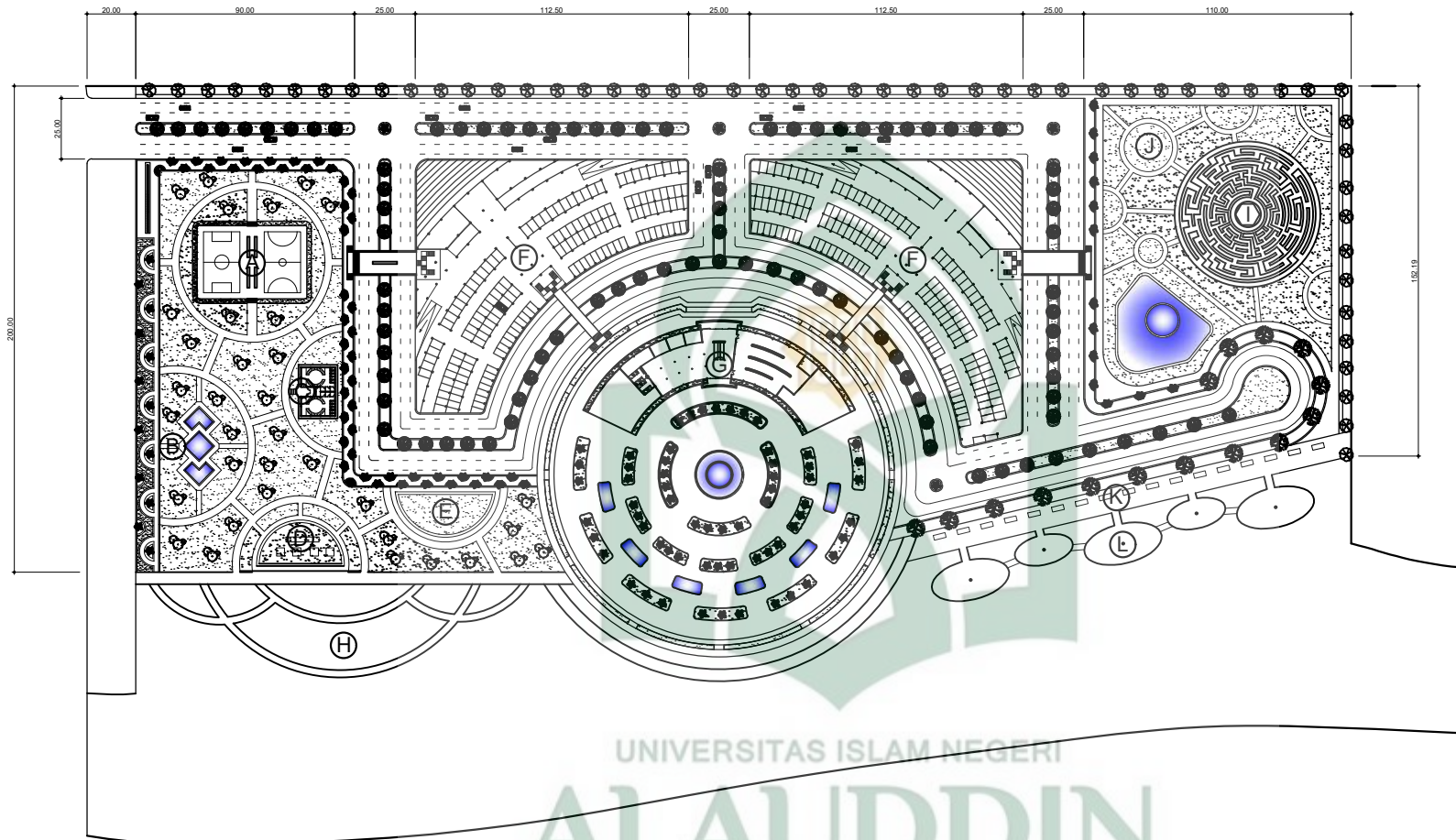
JUDUL
RUANG TERBUKA HIJAU
DI TEPIAN SUNGAI TALLO
KOTA MAKASSAR

DOSEN PEMBIMBING
MARWATI, ST., MT.
IRMA RAHAYU, ST., MT.

DOSEN PENGLIJI
DR. H. AAN PERHANI, Lc., M.Ag.
SE. AISYAH RAHMAN, ST., MT.

MAHASISWA
MUHAMMAD ARSYAF HK
60100110038





- Keterangan :
- A. Lapangan Olahraga
 - B. Taman Refleksi
 - C. Rg. Ganti & KM/WC
 - D. Taman Bermain Anak
 - E. Area Senam
 - F. Area Parkir Tertutup
 - G. Gedung Landmark
 - H. Tracking Mangrove
 - I. Labirin
 - J. Area Rekreasi
 - K. Lapak
 - L. Anjungan

SITE PLAN
 skala 1 : 2000

UNIVERSITAS ISLAM NEGERI
ALAUDDIN
 MAKASSAR

Studio Akhir
 Teknik Arsitektur
 Periode XXI
 Universitas Islam Negeri Alauddin
 2017

Judul
 Ruang Terbuka Hijau
 Di Tepian Sungai Tallo
 Kota Makassar

Dosen Pembimbing
 Marwati, ST., MT.
 Irma Rahayu, ST., MT.

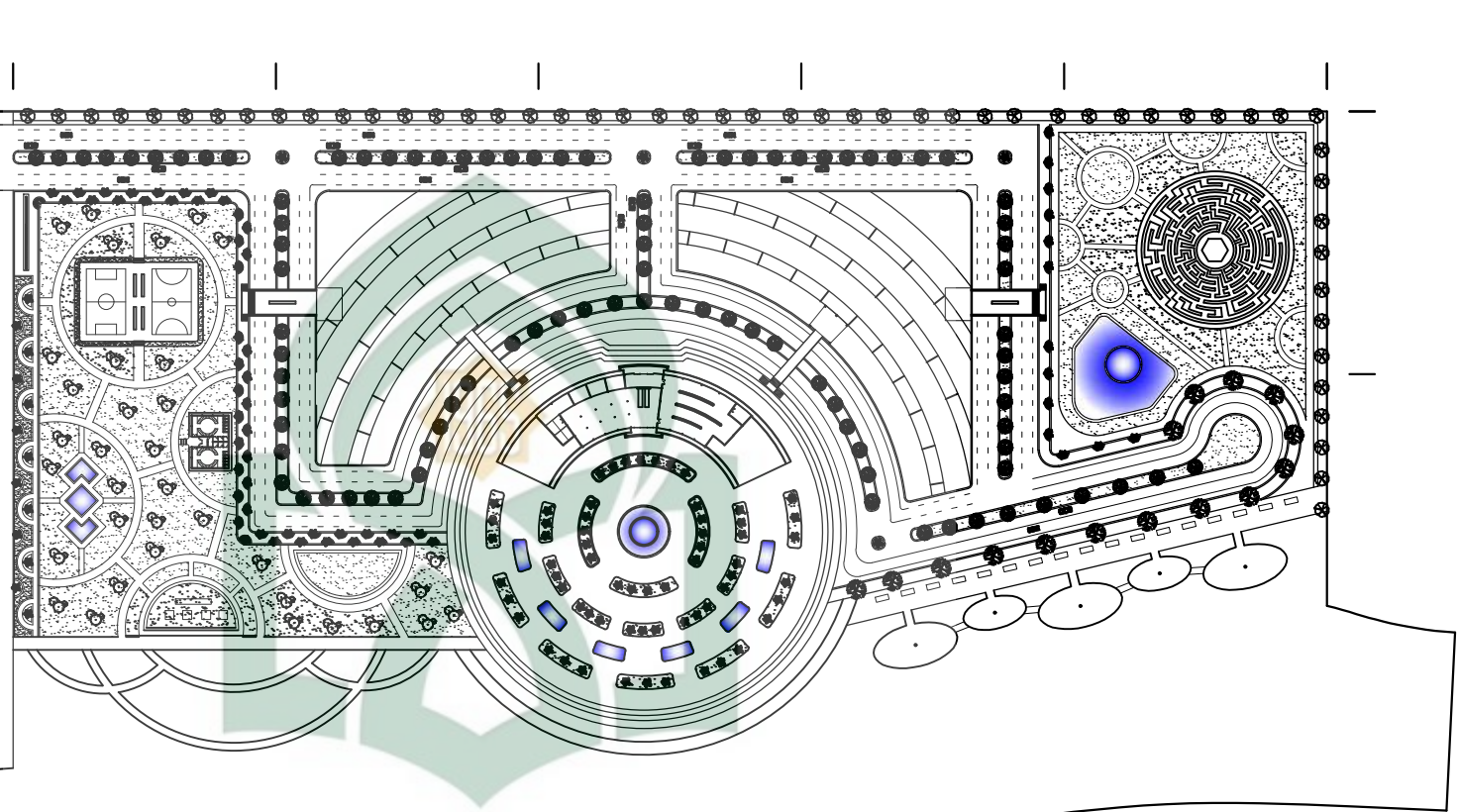
Dosen Penguji
 DR. Aan Parhani, Lc., M.Ag.
 St. Aisyah Rahman, ST., MT.

Mahasiswa
 Muhammad Arsyaf HK
 60100110038

No. Gambar

Jml. Gambar

Jl. Lingkar Tengah Kota Makassar



UNIVERSITAS ISLAM NEGERI

ALAUDDIN

MAKASSAR

SITE PLAN RTH

skala 1 : 2000

Studio Akhir
Teknik Arsitektur
Periode XXI
Universitas Islam Negeri Alauddin
2017

Judul
Ruang Terbuka Hijau
Di Tepian Sungai Tallo
Kota Makassar

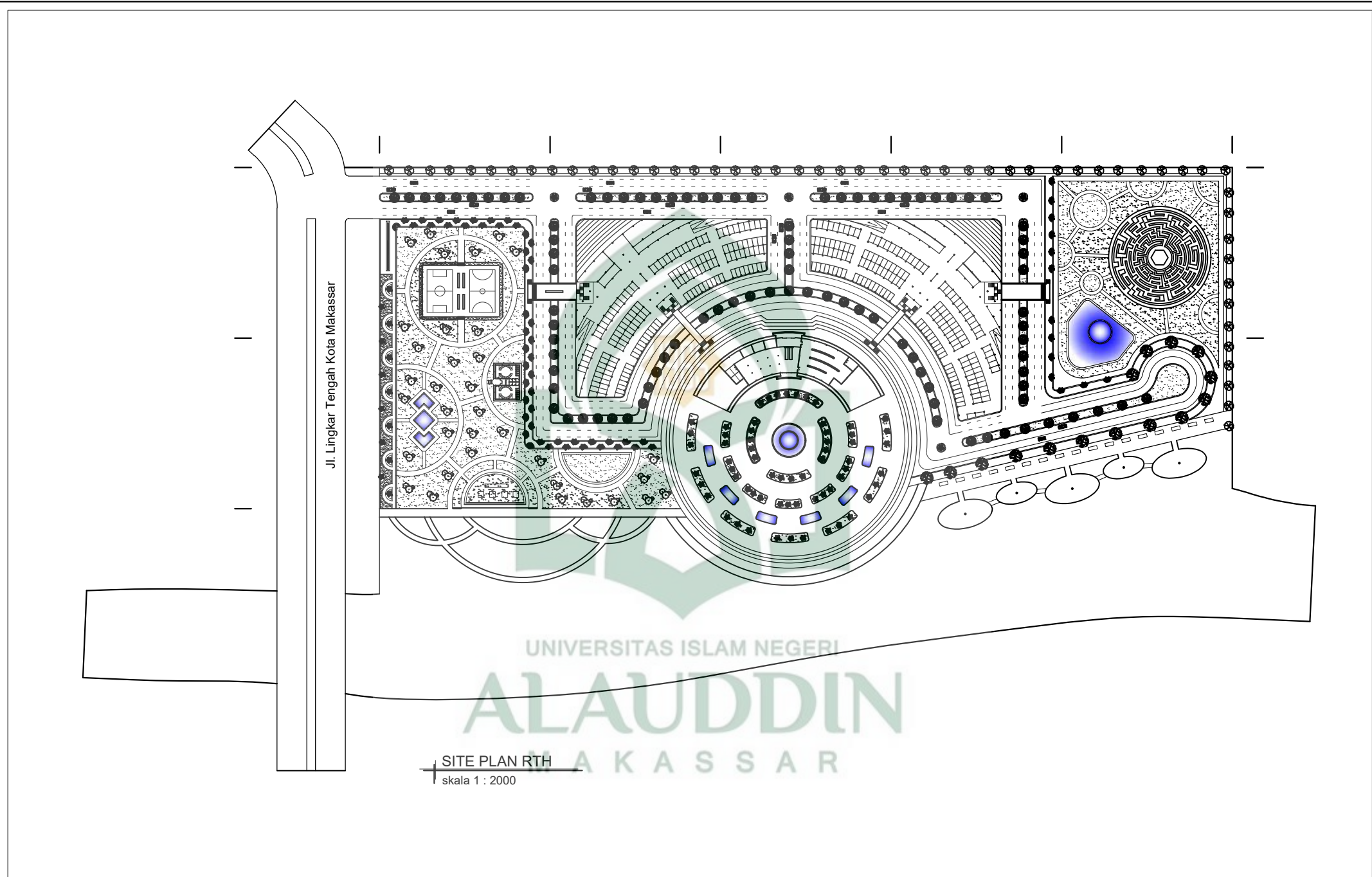
Dosen Pembimbing
Marwati, ST., MT.
Irma Rahayu, ST., MT.

Dosen Penjur
DR. Aan Parhani, Lc., M.Ag.
St. Aisyah Rahman, ST., MT.

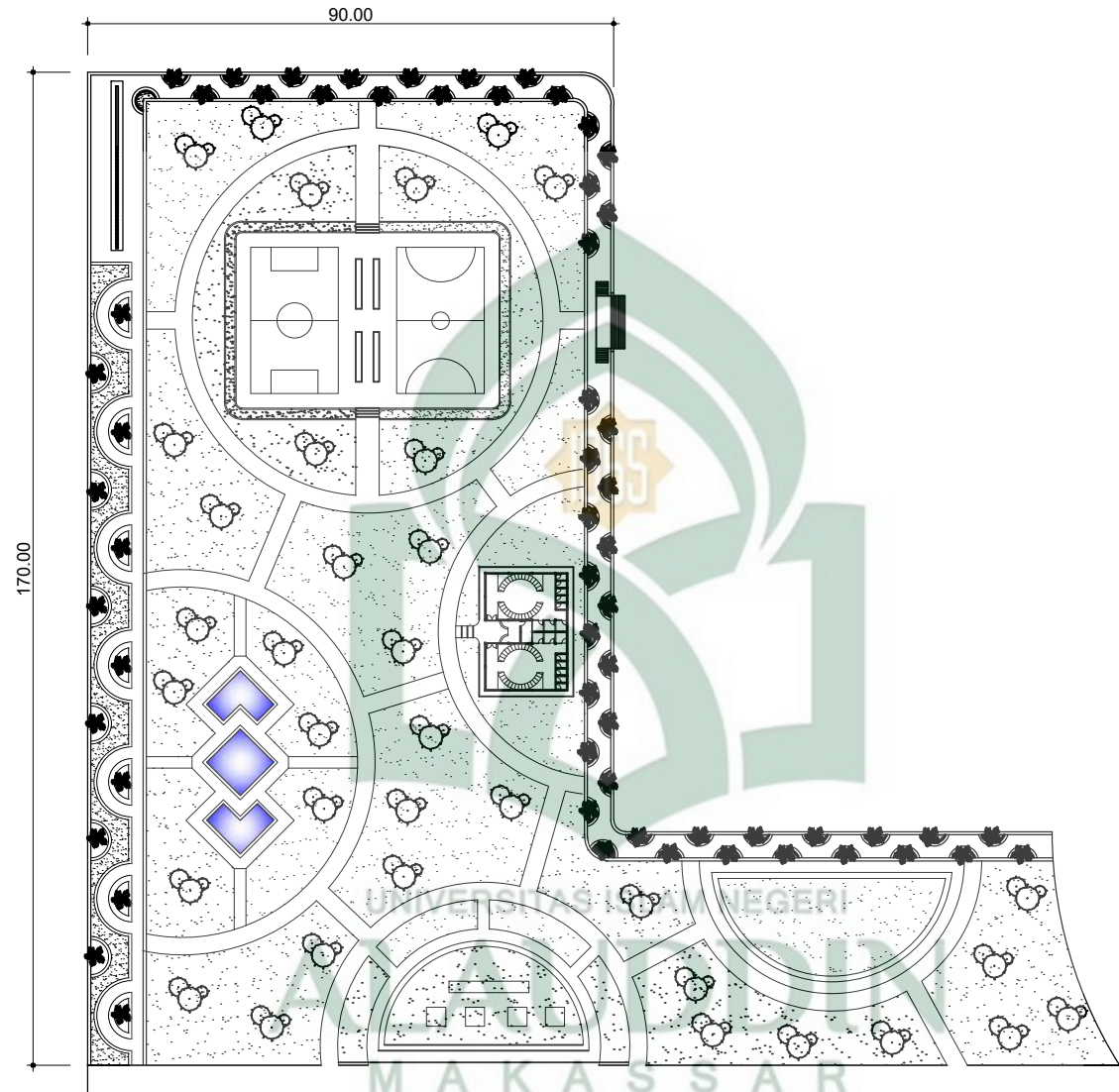
Mahasiswa
Muhammad Arsyal HK
60100110038

No. Gambar

Jml. Gambar

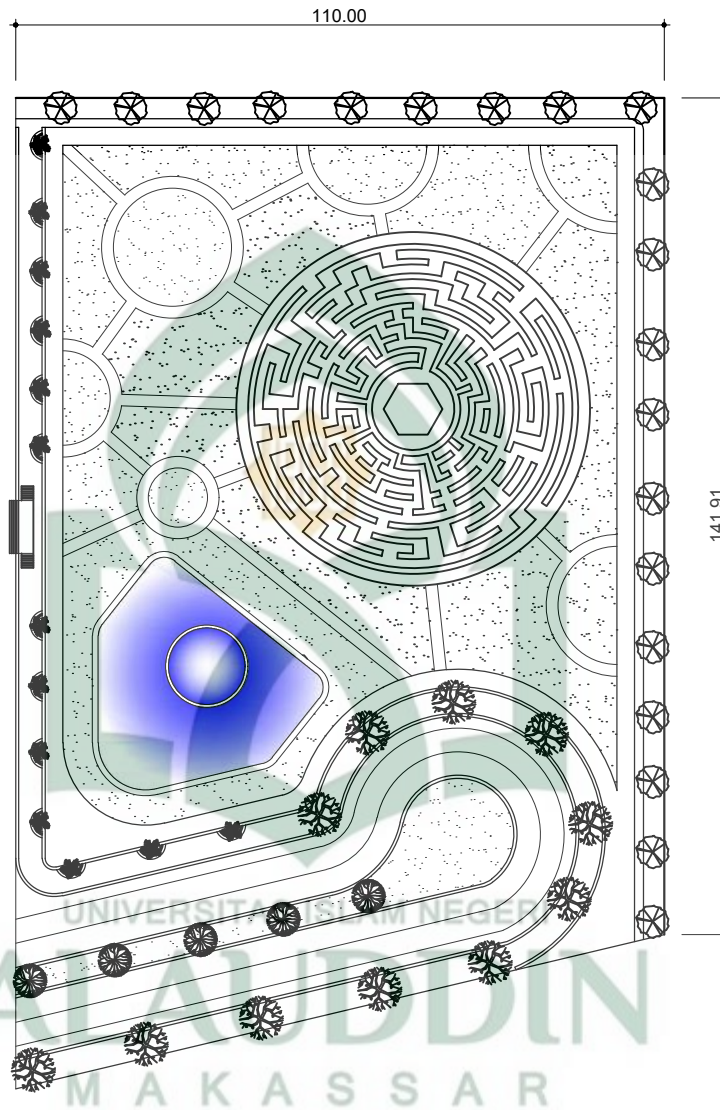


<p>Studio Akhir Teknik Arsitektur Periode XXI Universitas Islam Negeri Alauddin 2017</p>	<p>Judul Ruang Terbuka Hijau Di Tepian Sungai Tallo Kota Makassar</p>	<p>Dosen Pembimbing Marwati, ST., MT. Irma Rahayu, ST., MT.</p>	<p>Dosen Penguji DR. Aan Parhani, Lc., M.Ag. St. Aisyah Rahman, ST., MT.</p>	<p>Mahasiswa Muhammad Arsyal HK 60100110038</p>	<p>No. Gambar</p>	<p>Jml. Gambar</p>
--	---	---	--	---	-------------------	--------------------



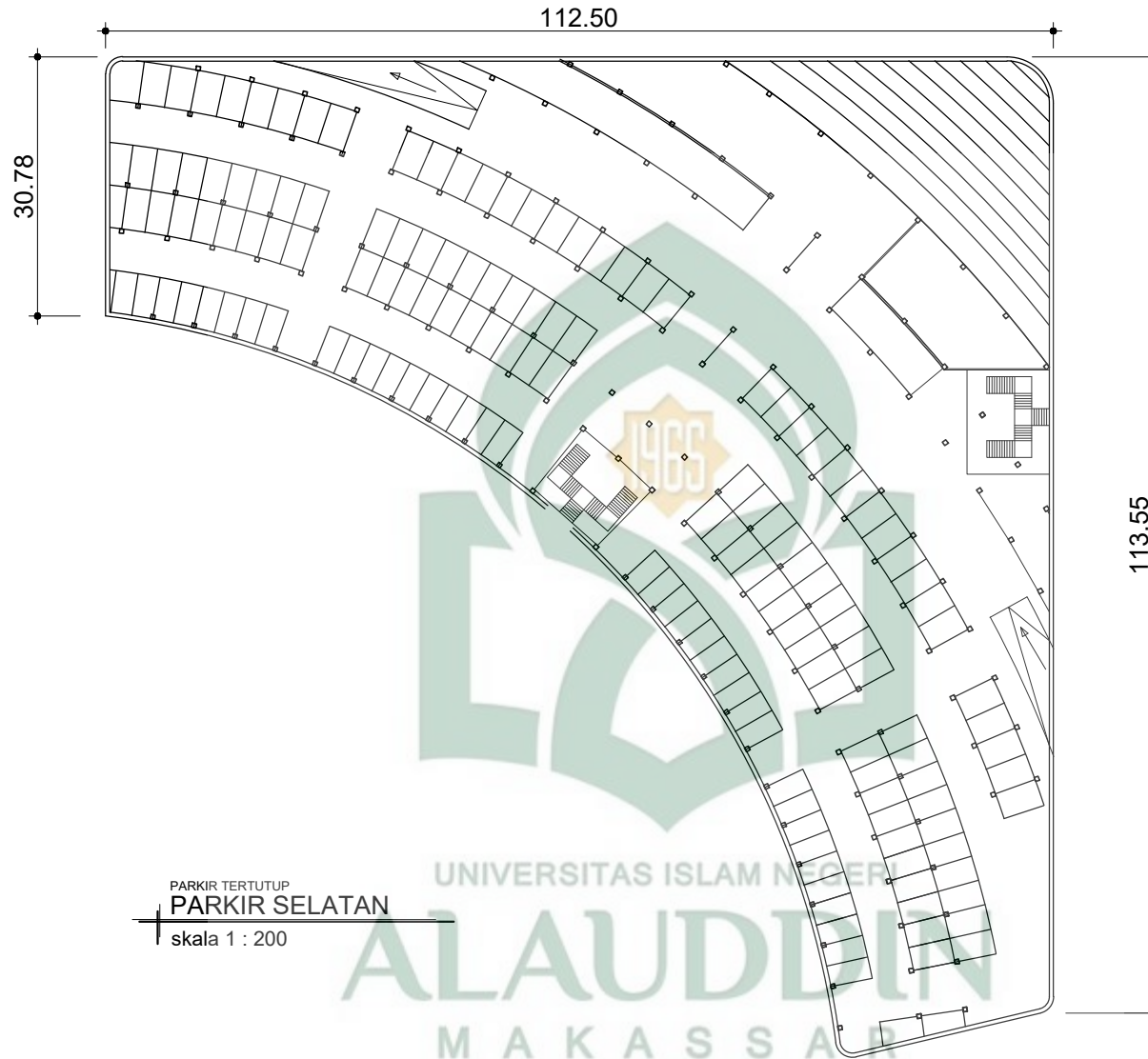
RTH SUNGAI TALLO
AREA OLAHRAGA
 skala 1 : 1000

Studio Akhir Teknik Arsitektur Periode XXI Universitas Islam Negeri Alauddin 2017	<u>Judul</u> Ruang Terbuka Hijau Di Tepian Sungai Tallo Kota Makassar	<u>Dosen Pembimbing</u> Marwati, ST., MT. Irma Rahayu, ST., MT.	<u>Dosen Penjurji</u> DR. Aan Parhani, Lc., M.Ag. St. Asyiah Rahman, ST., MT.	<u>Mahasiswa</u> Muhammad Arsyah HK 60100110038	<u>No. Gambar</u>	<u>Jml. Gambar</u>
---	--	---	---	---	-------------------	--------------------



RTH SUNGAI TALLO
AREA REKREASI
 skala 1 : 1000

<p>Studio Akhir Teknik Arsitektur Periode XXI Universitas Islam Negeri Alauddin 2017</p>	<p><u>Judul</u> Ruang Terbuka Hijau Di Tepian Sungai Tallo Kota Makassar</p>	<p><u>Dosen Pembimbing</u> Marwati, ST., MT. Irma Rahayu, ST., MT.</p>	<p><u>Dosen Penjurji</u> DR. Aan Parhani, Lc., M.Ag. St. Asyiah Rahman, ST., MT.</p>	<p><u>Mahasiswa</u> Muhammad Arsyah HK 60100110038</p>	<p><u>No. Gambar</u></p>	<p><u>Jml. Gambar</u></p>
--	---	--	--	--	--------------------------	---------------------------



Studio Akhir
 Teknik Arsitektur
 Periode XXI
 Universitas Islam Negeri Alauddin
 2017

Judul
 Ruang Terbuka Hijau
 Di Tepian Sungai Tallo
 Kota Makassar

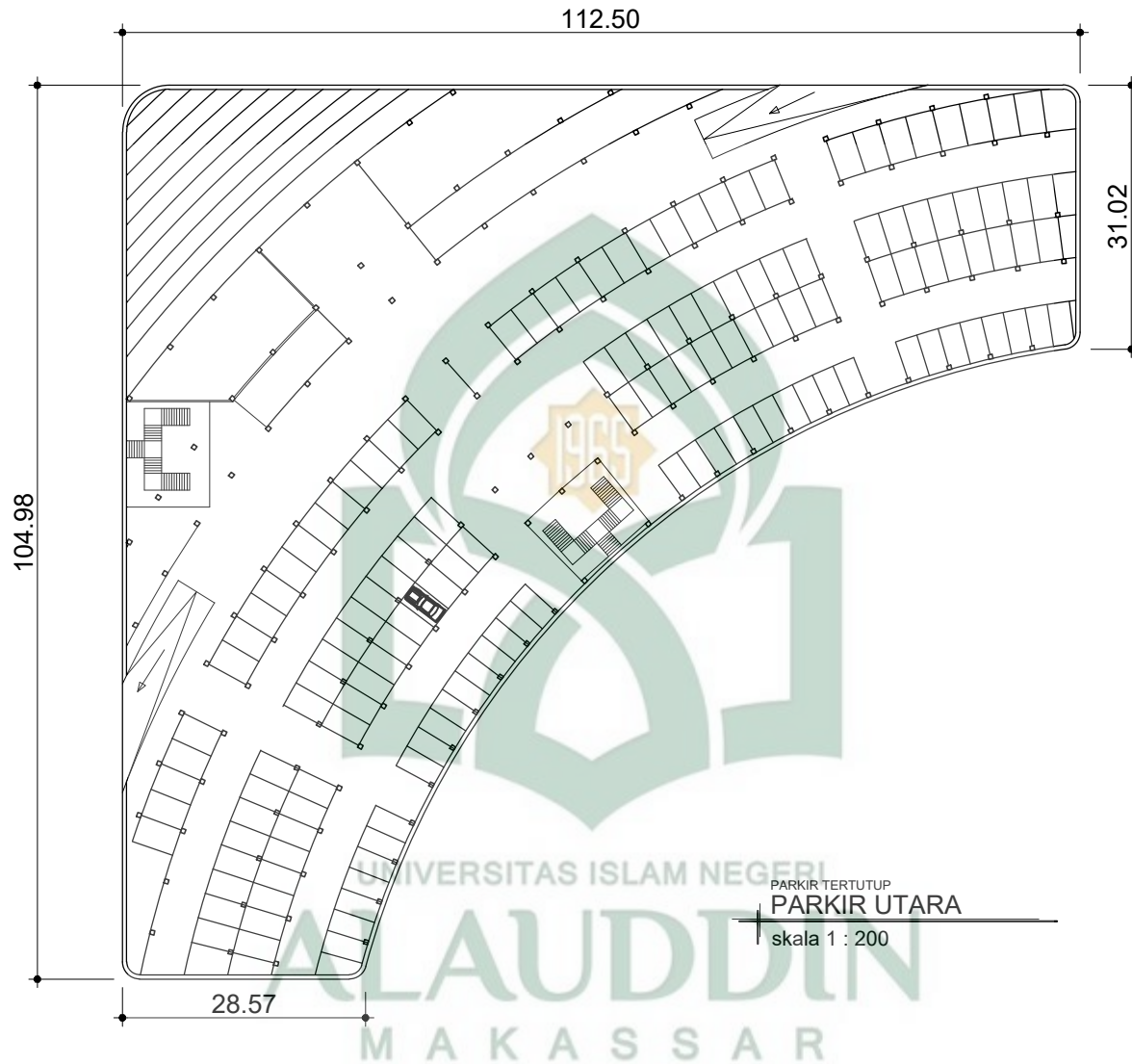
Dosen Pembimbing
 Marwati, ST., MT.
 Irma Rahayu, ST., MT.

Dosen Penguji
 DR. Aan Parhani, Lc., M.Ag.
 St. Asyiah Rahman, ST., MT.

Mahasiswa
 Muhammad Arsyah HK
 60100110038

No. Gambar

Jml. Gambar



Studio Akhir
 Teknik Arsitektur
 Periode XXI
 Universitas Islam Negeri Alauddin
 2017

Judul
 Ruang Terbuka Hijau
 Di Tepian Sungai Tallo
 Kota Makassar

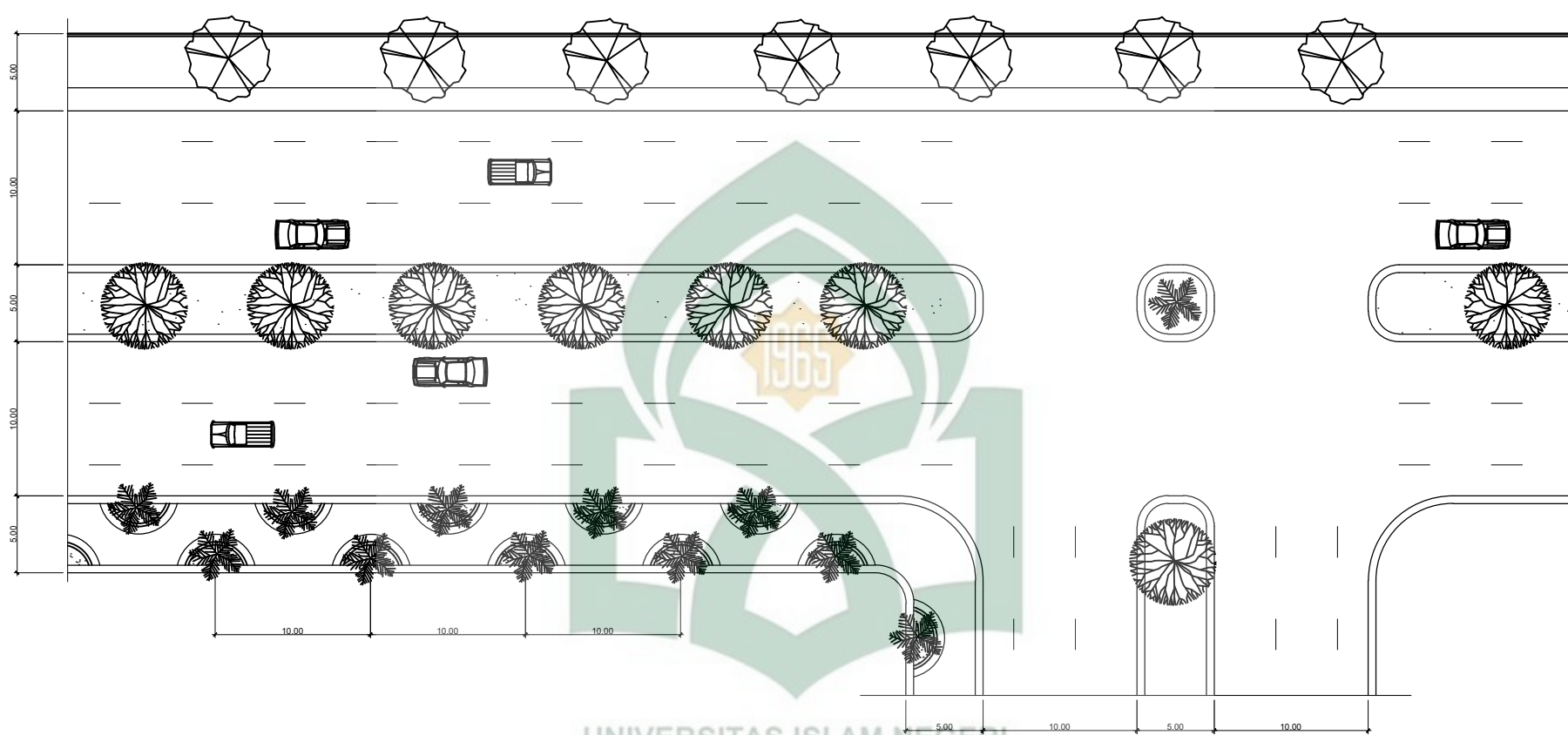
Dosen Pembimbing
 Marwati, ST., MT.
 Irma Rahayu, ST., MT.

Dosen Penjurji
 DR. Aan Parhani, Lc., M.Ag.
 St. Aisyah Rahman, ST., MT.

Mahasiswa
 Muhammad Arsyah HK
 60100110038

No. Gambar

Jml. Gambar



JALAN KAWASAN
DETAIL JALAN
 skala 1 : 300

UNIVERSITAS ISLAM NEGERI
ALAUDDIN
 MAKASSAR

Studio Akhir
 Teknik Arsitektur
 Periode XXI
 Universitas Islam Negeri Alauddin
 2017

Judul
 Ruang Terbuka Hijau
 Di Tepian Sungai Tallo
 Kota Makassar

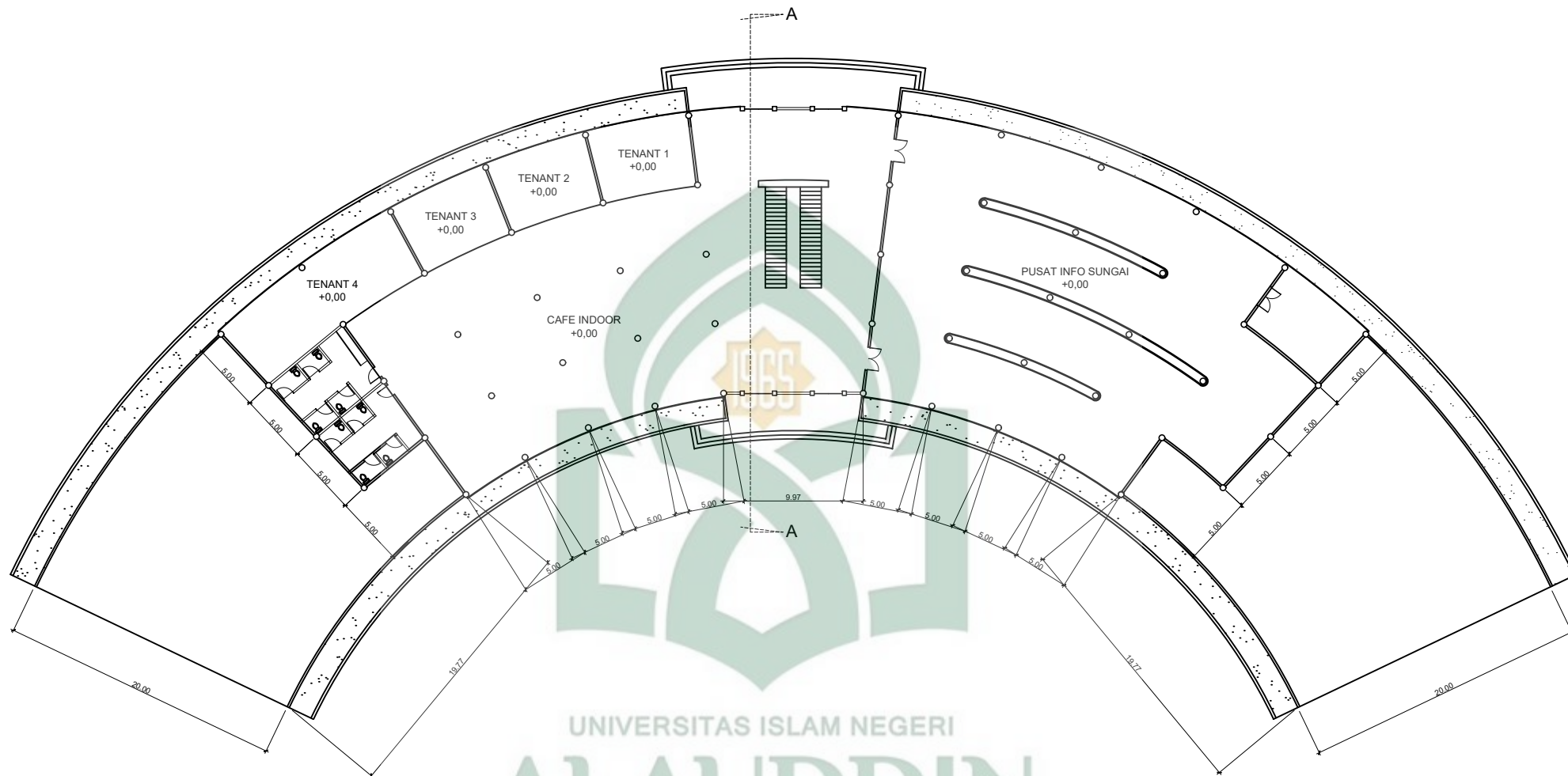
Dosen Pembimbing
 Marwati, ST., MT.
 Irma Rahayu, ST., MT.

Dosen Penguji
 DR. Aan Parhani, Lc., M.Ag.
 St. Aisyah Rahman, ST., MT.

Mahasiswa
 Muhammad Arsyal HK
 60100110038

No. Gambar

Jml. Gambar



GEDUNG LANDMARK
DENAH LANTAI 01
 skala 1 : 300

UNIVERSITAS ISLAM NEGERI
ALAUDDIN
 MAKASSAR

Studio Akhir
 Teknik Arsitektur
 Periode XXI
 Universitas Islam Negeri Alauddin
 2017

Judul
 Ruang Terbuka Hijau
 Di Tepian Sungai Tallo
 Kota Makassar

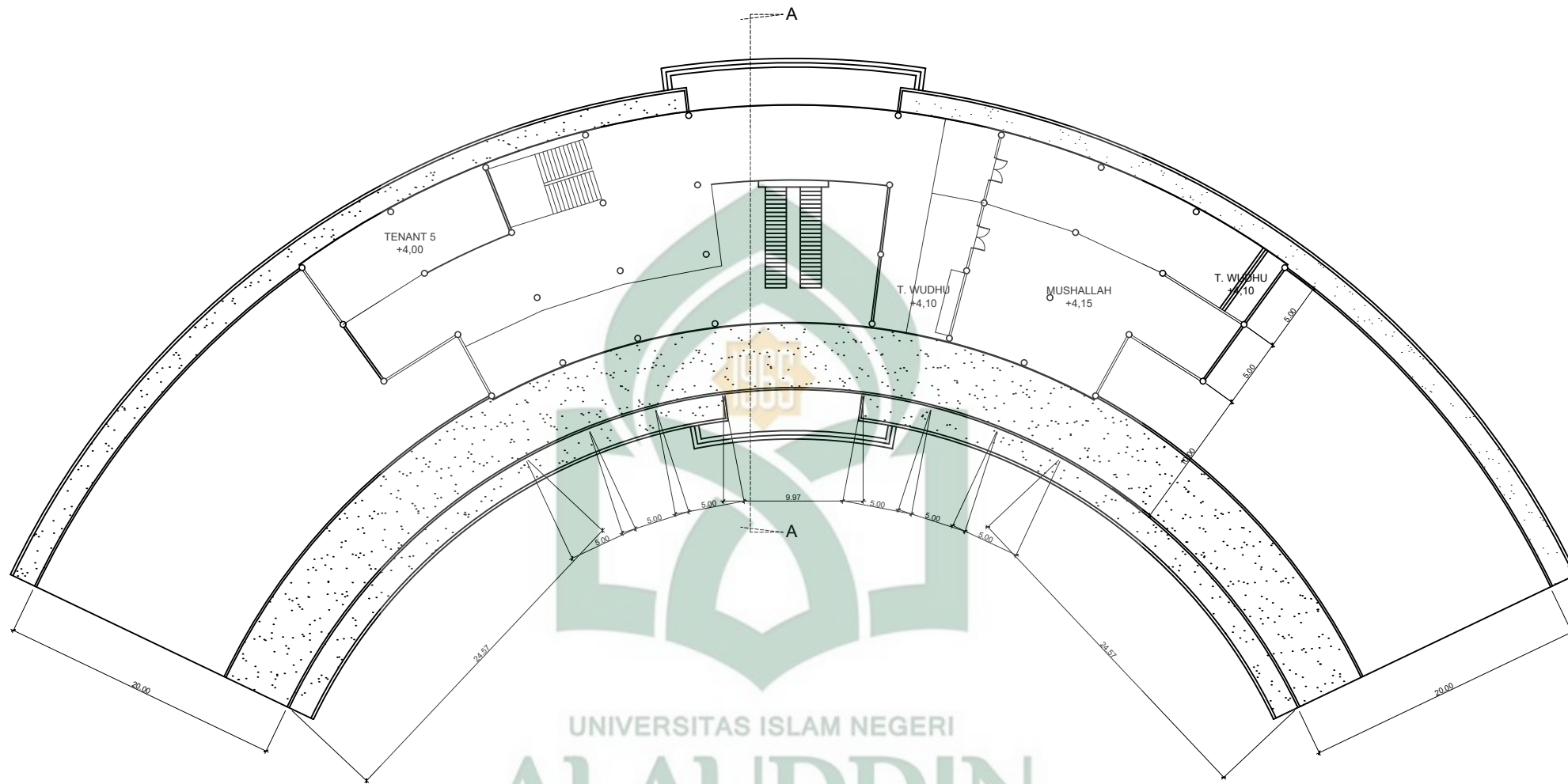
Dosen Pembimbing
 Marwati, ST., MT.
 Irma Rahayu, ST., MT.

Dosen Penguji
 DR. Aan Parhani, Lc., M.Ag.
 St. Aisyah Rahman, ST., MT.

Mahasiswa
 Muhammad Arsyal HK
 60100110038

No. Gambar

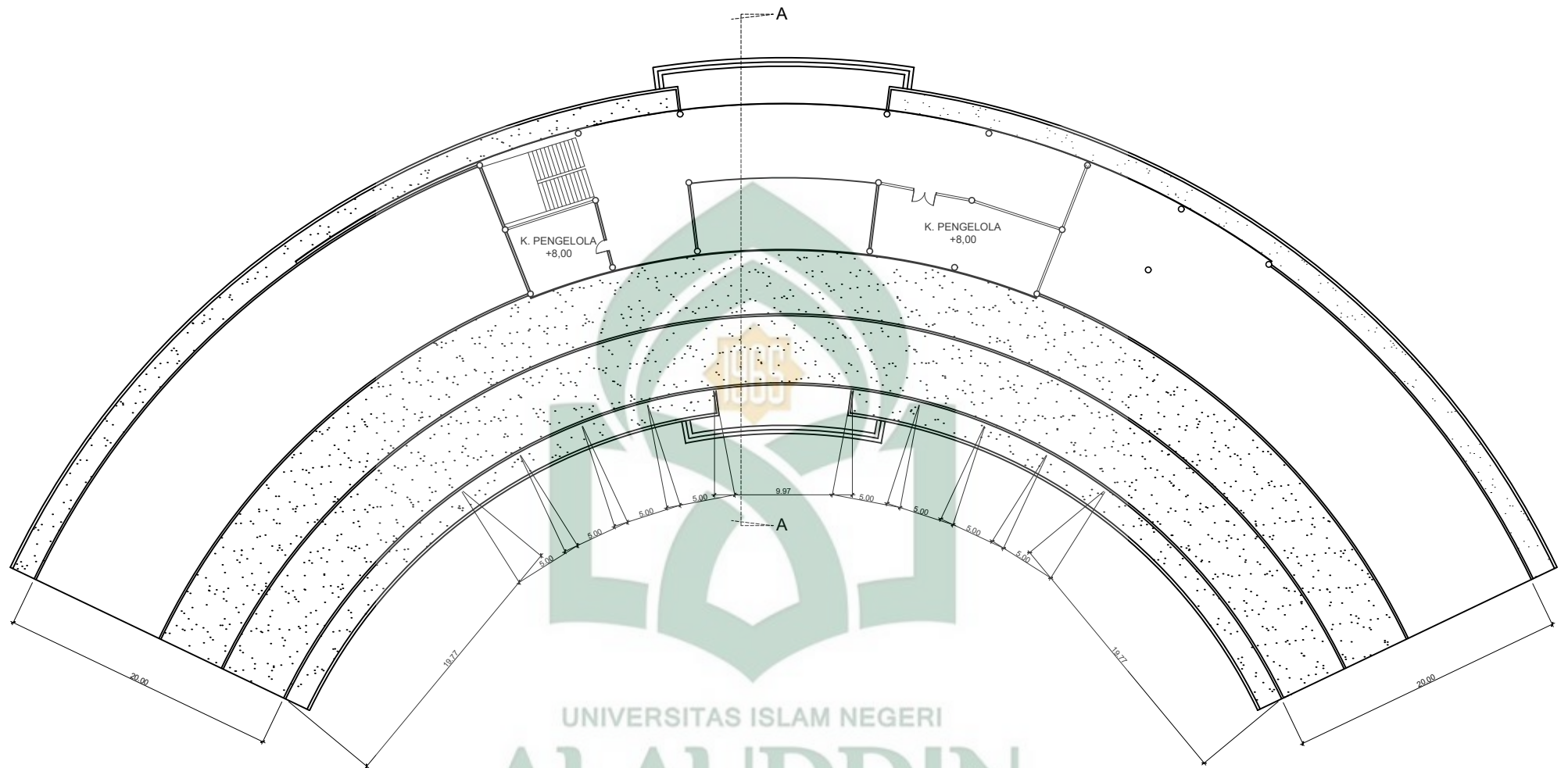
Jml. Gambar



UNIVERSITAS ISLAM NEGERI
ALAUDDIN
 MAKASSAR

GEDUNG LANDMARK
DENAH LANTAI 02
 skala 1 : 300

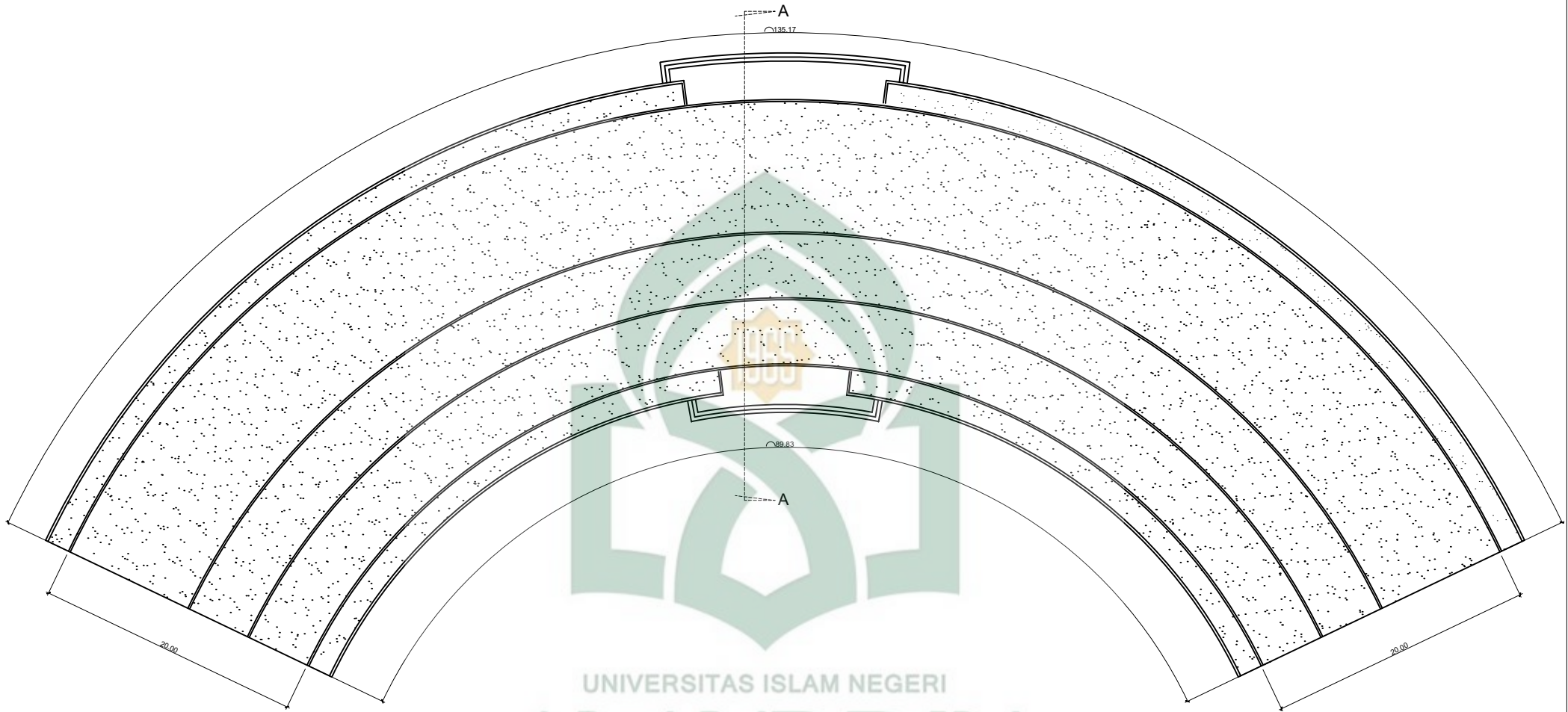
Studio Akhir Teknik Arsitektur Periode XXI Universitas Islam Negeri Alauddin 2017	<u>Judul</u> Ruang Terbuka Hijau Di Tepian Sungai Tallo Kota Makassar	<u>Dosen Pembimbing</u> Marwati, ST., MT. Irma Rahayu, ST., MT.	<u>Dosen Penguji</u> DR. Aan Parhani, Lc., M.Ag. St. Aisyah Rahman, ST., MT.	<u>Mahasiswa</u> Muhammad Arsyah HK 60100110038	<u>No. Gambar</u>	<u>Jml. Gambar</u>
---	--	---	--	---	-------------------	--------------------



GEDUNG LANDMARK
DENAH LANTAI 03
 skala 1 : 300

UNIVERSITAS ISLAM NEGERI
ALAUDDIN
 MAKASSAR

Studio Akhir Teknik Arsitektur Periode XXI Universitas Islam Negeri Alauddin 2017	<u>Judul</u> Ruang Terbuka Hijau Di Tepian Sungai Tallo Kota Makassar	<u>Dosen Pembimbing</u> Marwati, ST., MT. Irma Rahayu, ST., MT.	<u>Dosen Penguji</u> DR. Aan Parhani, Lc., M.Ag. St. Aisyah Rahman, ST., MT.	<u>Mahasiswa</u> Muhammad Arsyah HK 60100110038	<u>No. Gambar</u>	<u>Jml. Gambar</u>
---	--	---	--	---	-------------------	--------------------



GEDUNG LANDMARK
DENAH GREEN ROOF

skala 1 : 300

UNIVERSITAS ISLAM NEGERI
ALAUDDIN
 MAKASSAR

Studio Akhir
 Teknik Arsitektur
 Periode XXI
 Universitas Islam Negeri Alauddin
 2017

Judul
 Ruang Terbuka Hijau
 Di Tepian Sungai Tallo
 Kota Makassar


Dosen Pembimbing
 Marwati, ST., MT.
 Irma Rahayu, ST., MT.

Dosen Penguji
 DR. Aan Parhani, Lc., M.Ag.
 St. Aisyah Rahman, ST., MT.


Mahasiswa
 Muhammad Arsyah HK
 60100110038

No. Gambar

Jml. Gambar



GEDUNG LANDMARK
TAMPAK BELAKANG
 skala 1 : 300



GEDUNG LANDMARK
TAMPAK DEPAN
 skala 1 : 300

UNIVERSITAS ISLAM NEGERI
ALAUDDIN
 M A K A S S A R

Studio Akhir
 Teknik Arsitektur
 Periode XXI
 Universitas Islam Negeri Alauddin
 2017

Judul
 Ruang Terbuka Hijau
 Di Tepian Sungai Tallo
 Kota Makassar

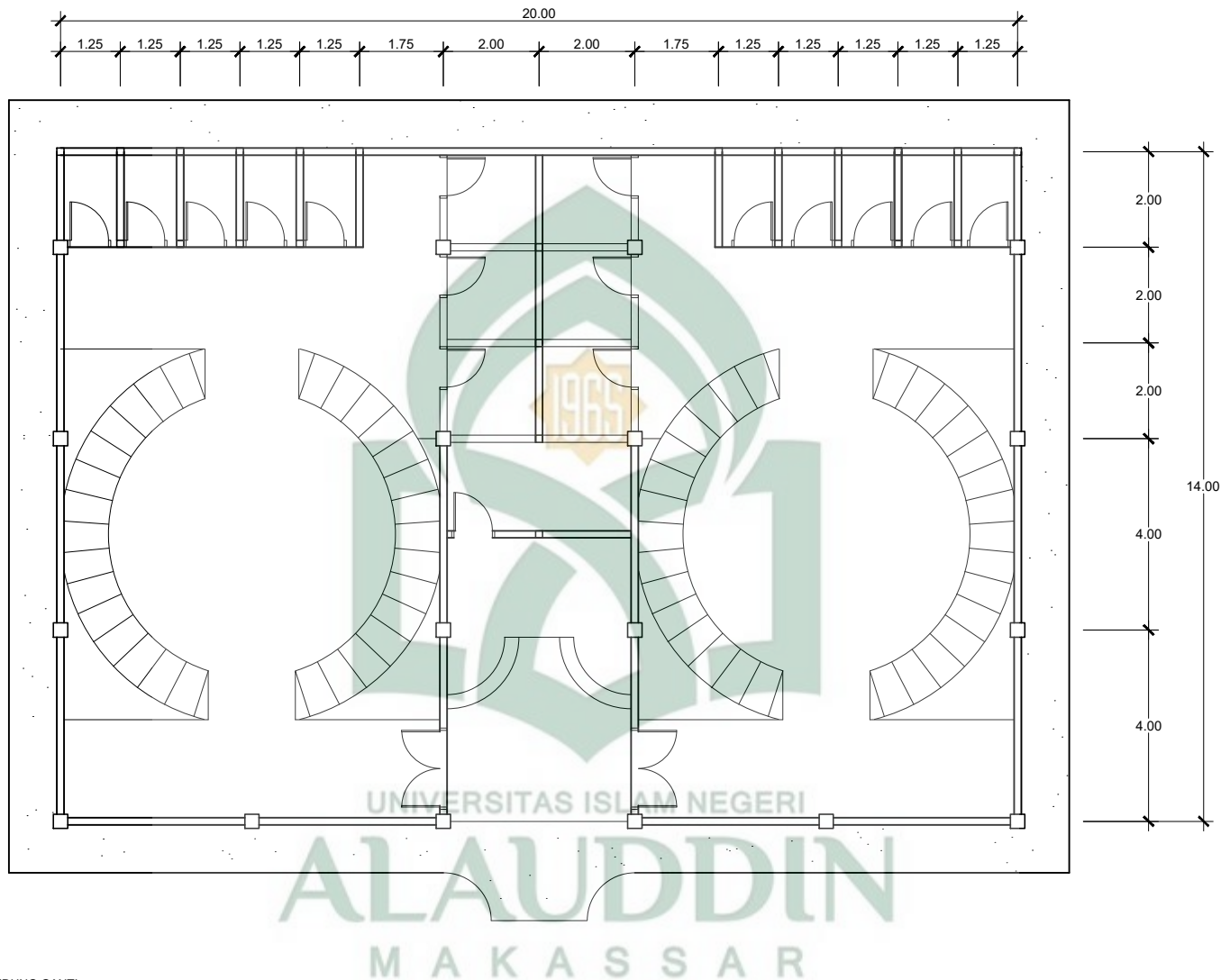
Dosen Pembimbing
 Marwati, ST., MT.
 Irma Rahayu, ST., MT.

Dosen Penjur
 DR. Aan Parhani, Lc., M.Ag.
 St. Aisyah Rahman, ST., MT.

Mahasiswa
 Muhammad Arsyah HK
 60100110038

No. Gambar

Jml. Gambar



GEDUNG GANTI
DENAH
 skala 1 : 100

UNIVERSITAS ISLAM NEGERI
ALAUDDIN
 MAKASSAR

Studio Akhir Teknik Arsitektur Periode XXI Universitas Islam Negeri Alauddin 2017	Judul Ruang Terbuka Hijau Di Tepian Sungai Tallo Kota Makassar	Dosen Pembimbing Marwati, ST., MT. Irma Rahayu, ST., MT.	Dosen Penguji DR. Aan Parhani, Lc., M.Ag. St. Asyiah Rahman, ST., MT.	Mahasiswa Muhammad Arsyah HK 60100110038	No. Gambar	Jml. Gambar