

SEKOLAH ISLAM TERPADU DI KABUPATEN MAROS



SKRIPSI

**Diajukan Untuk Memenuhi Syarat Dalam Rangka
Menyelesaikan Studi Dalam Program Sarjana Teknik Arsitektur
Jurusan Teknik Arsitektur Fakultas Sains dan Teknologi
Universitas Islam Negeri Alauddin Makassar**

Oleh:

RAHMAN SALEH

A.60.100.112.041

**JURUSAN TEKNIK ARSITEKTUR
FAKULTAS SAINS & TEKNOLOGI
UNIVERSITAS ISLAM NEGERI ALAUDDIN
MAKASSAR**

2019

HALAMAN PENGESAHAN

Judul Tugas Akhir : Sekolah Islam Terpadu di Kabupaten Maros
Nama Mahasiswa : RAHMAN SALEH
Nomor Stambuk : 60100112041
Program Studi : S-1 Teknik Arsitektur
Tahun Akademik : 2018/2019

Menyetujui,

Pembimbing I

Pembimbing II



MARWATI, ST., MT.,
NIP. 19760201 200901 2 003



ZULKARNAIN AS, ST., MT.,
NIP. 19850914 2015013 006

Mengetahui,

Ketua Jurusan Teknik Arsitektur



St. Aisyah Rahman, S.T., M.T.
NIP. 19770125 200501 2 004

Dekan Fakultas Sains & Teknologi



Prof. Dr. H. Arifuddin, M.Ag
NIP. 19691205 199303 1 001

PENGESAHAN SKRIPSI

Skripsi yang berjudul “**Sekolah Islam Terpadu di Kabupaten Maros**”, yang disusun oleh Rahman Saleh, NIM : 60100112041, Mahasiswa Jurusan Teknik Arsitektur pada Fakultas Sains dan Teknologi Universitas Islam Negeri Alauddin Makassar, telah diuji dan dipertahankan dalam sidang Munaqasyah yang diselenggarakan pada hari Rabu Tanggal 13 Maret 2019 dinyatakan telah diterima sebagai salah satu syarat memperoleh gelar Sarjana Arsitektur (S.Ars) pada Jurusan Teknik Arsitektur dengan beberapa perbaikan.

Makassar, 13 Maret 2019

06 Rajab 1440 H

TIM PENGUJI:

Ketua	: Dr. Wasilah ST., MT.	(.....)
Sekretaris	: Muhammad Attar, ST., MT.	(.....)
Pembimbing I	: Marwati, ST., MT.	(.....)
Pembimbing II	: Zulkarnain AS, ST., MT.	(.....)
Penguji I	: Burhanuddin, ST., MT.	(.....)
Penguji II	: Prof. Dr. H. Arifuddin, M.Ag	(.....)
Pelaksana	: Jusmulyadi, ST.	(.....)

Mengetahui,

Dekan Fakultas Sains & Teknologi

Prof. DR. H. Arifuddin, M.Ag

NIP. 19691205 199303 1 001

KATA PENGANTAR



Assalamu'alaikum Warahmatullahi Wabarakatuh

Terimakasih kepada Allah Subhana Wa Ta'ala sehingga menyelesaikan Perancangan **Sekolah Islam Terpadu di Kabupaten Maros** sebagai salah satu syarat guna menyelesaikan studi pada jurusan Arsitektur Fakultas Sains dan Teknologi Universitas Islam Negeri Alauddin Makassar, kemudian salam dan shalawat kepada Muhammad Shallallahu 'Alaihi Wasallam atas segala suri tauladannya.

Dalam penyelesaian tugas akhir ini, banyak rintangan dan tantangan yang ditemukan, serta dengan segala keterbatasan tenaga, kemampuan dan waktu dari penulis, menyebabkan tulisan ini masih terdapat banyak kekurangan dan keterbatasan di dalamnya. Namun dengan bantuan berupa pemikiran, bimbingan, pengarahan, petunjuk dan nasehat serta pengorbanan dari berbagai pihak, tugas ini dapat terselesaikan sejauh apa yang dapat disajikan. Untuk itu penulis mengharapkan saran dari berbagai pihak demi penyempurnaannya.

Untuk itu dengan penuh rasa hormat dan ketulusan hati, penulis ingin menghaturkan terima kasih yang sedalam-dalamnya kepada :

1. Ayahanda Juma dan Ibunda Bunga tercinta, terima kasih yang tak terhingga atas segala kasih sayang, bimbingan, perhatian yang diberikan dan kesabarannya selama ini dalam membesarkan dan mendidik saya.
2. Bapak Prof. Dr. H. Arifuddin, M. Ag sebagai dekan Fakultas Sains dan Teknologi.
3. Ibu Marwati, S.T.,M.T, Bapak Zulkarnain AS, S.T.,M.T sebagai pembimbing yang telah memberi banyak masukan dan dorongan.
4. Ibu St. Aisyah Rahman ,S.T., MT. Selaku ketua jurusan dan Bapak Marwati,S.T., M.T. selaku sekretaris jurusan teknik Arsitektur Universitas Islam Negeri Alauddin Makassar.

5. Serta Seluruh dosen Jurusan Teknik Arsitektur UIN Alauddin Makassar.
6. Kepada adik Nur Faisal terima kasih atas bantuan dan dorongan semangat selama ini.
7. Kepada adik Yuni Widiana, Fira,Ummu yang dengan tulus ikhlas membantu mengingatkan dalam penyelesaian tugas akhir ini.
8. Rekan-rekan angkatan 2012, terima kasih atas segala bantuan, dukungan, semangat dan doanya, semoga kita diberikan yang terbaik.

Akhirnya teriring doa, semoga segala bantuan dan apa yang telah Bapak/Ibu serta rekan-rekan perbuat dapat bernilai jariyah di sisi Allah Ta'ala. Dan harapan penulis, semoga acuan ini dapat memberikan manfaat sekecil apapun kepada kita semua, khususnya kepada penulis sendiri. Aamiin.

Wassalamualaikum warahmatullahi wabarakatuh

Makassar, 16 Maret 2019

Penulis,

RAHMAN SALEH

NIM : 60100112041


UNIVERSITAS ISLAM NEGERI
ALAUDDIN
M A K A S S A R

DAFTAR ISI

HALAMAN PERNYATAAN	i
HALAMAN PENGESAHAN	ii
PENGESAHAN SKRIPSI	iii
KATA PENGANTAR	iv
DAFTAR ISI	vi
DAFTAR TABEL	ix
DAFTAR GAMBAR	x
ABSTRAK	xiv
ABSTRACT	xv
BAB 1 PENDAHULUAN	1
A. Latar Belakang.....	1
B. Rumusan Masalah.....	6
C. Tujuan dan Sasaran Pembahasan.....	6
1. Tujuan.....	6
2. Sasaran.....	6
D. Lingkup dan Batasan Pembahasan.....	6
1. Lingkup Pembahasan.....	7
2. Batasan Pembahasan.....	7
E. Metode Pembahasan dan Perancangan.....	7
1. Metode Pembahasan.....	7
2. Metode Perancangan.....	7
F. Sistematika Penulisan.....	7
BAB II TINJAUAN PUSTAKA	11
A. Pengertian Judul.....	11
1. Sekolah.....	11
2. Islam.....	11
3. Terpadu.....	11
B. Tinjauan Umum terhadap Sekolah Islam Terpadu.....	13
1. Jenis-jenis Sekolah Islam.....	15
2. Kurikulum.....	13
3. Pelaku.....	16
4. Tinjauan terhadap Standar Ruang Sekolah Islam Terpadu.....	17
5. Fasilitas.....	18
C. Tinjauan Umum terhadap Arsitektur Islam.....	20
1. Ciri-ciri dan Bentuk.....	20
2. Material.....	22
D. Studi Banding.....	26
E. Studi Preseden.....	30
1. Al- Kausar Boarding School Sukabumi.....	30

2. Sekolah Islam Terpadu Al-Bayyinah	38
F. Resume Studi Preseden	49
G. Integrasi Keislaman	50
BAB III TINJAUAN KHUSUS	53
A. Tinjauan Lokasi Sekolah Islam Terpadu di Kabupaten Maros	53
B. Analisa Tapak	54
C. Pelaku Kegiatan dan Prediksi besaran Pengguna	63
D. Fungsi, Kegiatan dan Kebutuhan Ruang	64
E. Perhitungan Besaran Ruang dan Lantai Bangunan	67
F. Hubungan Ruang dalam bentuk Bubble Diagram	71
G. Analisa Pola Tata Massa Bangunan	78
H. Analisa Pendekatan Arsitektur Islam	80
I. Hubungan Ruang dalam bentuk Bubble Diagram	80
BAB IV PENDEKATAN DESAIN	81
A. Pengolahan Tapak	82
B. Konsep Bentuk bangunan	85
C. Sistem Struktur Bangunan	88
D. Material Bangunan	91
E. Sistem Pengkondisian Bangunan	91
F. Sistem Utilitas dan Kelengkapan Bangunan	93
BAB V TRANSFORMASI DESAIN	98
A. Transformasi Tapak	98
B. Transformasi Bentuk	100
1. Tata Ruang	100
1. Denah Gedung Sekolah	100
2. Denah Asrama Siswa SMP dan SMA	101
3. Denah Kantor	102
4. Denah Auditorium	103
5. Denah Perpustakaan	104
6. Denah Kantin	105
7. Denah Mesjid	106
2. Besaran Ruang	107
1. Besaran Ruang	107
1. Gedung Sekolah Islam Terpadu	10
3. Bentuk Bangunan	110

1. Gedung Sekolah	111
2. Denah Asrama Siswa SMP dan SMA	112
3. Denah Denah Kantor	113
4. Denah Mesjid	114
5. Denah Auditorium.....	115
C. Struktur Bangunan	115
BAB VI APLIKASI DESAIN	118
A. Site Plan	118
B. Tata Massa	119
C. View Bangunan	120
D. Foto Maket	123
E. Banner.....	11



DAFTAR TABEL

Gambar I.1	Perkembangan Jumlah Siswa 3 Tahun Terakhir.....	3
Gambar I.1	Data Sekolah Islam di Kabupaten Maros.....	5
Tabel II.1.	Standar Ruang untuk SMP/MTS dan SMA/MA.....	12
Tabel II.2.	Standar Fasilitas Ruang untuk SMP/MTS dan SMA/MA...	13
Tabel II.3.	Resume Studi Preseden	43
Tabel III.1.	Identifikasi Kelompok kegiatan	65
Tabel III.2.	Presentase sirkulasi	67
Tabel III.3.	Perhitungan besaran ruang	67
Tabel III.4.	Total luas Bangunan.....	70
Tabel III.5.	Analisa pendekatan prinsip <i>habluminAllah</i>	80
Tabel III.6.	Analisa pendekatan prinsip <i>habluminannas</i>	81
Tabel III.7.	Analisa pendekatan prinsip <i>habluminal'alam</i>	81
Tabel IV.1	Olah Desain.....	82
Tabel IV.2	Struktur terpilih pada pondasi bangunan utama.....	89
Tabel V.1	Besaran Ruang Gedung Sekolah Islam Terpadu.....	107
Tabel VI.1	View Bangunan Sekolah.....	120

DAFTAR GAMBAR

Gambar II.1 Sekolah Islam Athirah Makassar.....	26
Gambar II.2. Laboratorium Komputer Sekolah Islam Athirah Makassar	27
Gambar II.3. Masjid Sekolah Islam Athirah Makassar.....	28
Gambar II.4. Lapangan Basket Sekolah Islam Athirah Makassar	29
Gambar II.5. Perpustakaan Sekolah Islam Athirah Makassar.....	31
Gambar II.6. Ruang Kelas Al-Kausar Boarding School Sukabumi	31
Gambar II.7. Perpustakaan Al-Kausar Boarding School Sukabumi	31
Gambar II.8. Laboratorium IPA Al-Kausar Boarding School Sukabumi	32
Gambar II.9. Pusat Sumber Belajar (PSB) Al-Kausar Boarding School Sukabumi	33
Gambar II.10. Kolam Renang Al-Kausar Boarding School Sukabumi.....	33
Gambar II.11. Lapangan Futsal Al-Kausar Boarding School Sukabumi	34
Gambar II.12. Lapangan Basket Al-Kausar Boarding School Sukabumi	35
Gambar II.13. Lapangan Memanah Al-Kausar Boarding School Sukabumi .	35
Gambar II.14. Lapangan Sepak Bola Al-Kausar Boarding School Sukabumi	35
Gambar II.15 Kolam Renang Boarding School Sukabumi.....	35
Gambar II.16. Tempat Laundry Al-Kausar Boarding School Sukabumi	37
Gambar II.17. Wisma Putri Al-Kausar Boarding School Sukabumi.....	37
Gambar II.18. Wisma Putra Al-Kausar Boarding School Sukabumi	37
Gambar II.19. Gazebo Al-Kausar Boarding School Sukabumi.....	38
Gambar II.20. Tampak depan Sekolah Islam Terpadu Al-Bayyinah	39
Gambar II.21. Perpektif Sekolah Islam Terpadu Al-Bayyinah.....	39
Gambar II.22. Lapangan basket Sekolah Islam Terpadu Al-Bayyinah.....	40
Gambar II.23. Musholla Sekolah Islam Terpadu Al-Bayyinah	40
Gambar II.24. Sekolah Islam Terpadu Al-Bayyinah	41
Gambar II.25. Ruang kelas Sekolah Islam Terpadu Al-Bayyinah.....	41
Gambar II.26. Ruang kelas Sekolah Islam Terpadu Al-Bayyinah.....	42

Gambar II.27. Ruang kelas Sekolah Islam Terpadu Al-Bayyinah	42
Gambar II.28. Ruang Lab Komputer Sekolah Islam Terpadu Al-Bayyinah	42
Gambar II.29. Ruang Lab Komputer Sekolah Islam Terpadu Al-Bayyinah	43
Gambar II.30. Ruang Lab Biologi Sekolah Islam Terpadu Al-Bayyinah	43
Gambar II.31. Asrama Putri Sekolah Islam Terpadu Al-Bayyinah	44
Gambar II.32. Asrama Putra Sekolah Islam Terpadu Al-Bayyinah.....	44
Gambar II.33. Ruang Loker Sekolah Islam Terpadu Al-Bayyinah.....	44
Gambar II.34. Ruang Perpustakaan Sekolah Islam Terpadu Al-Bayyinah	45
Gambar II.35. Pos Jaga Sekolah Islam Terpadu Al-Bayyinah.....	46
Gambar II.36. Kolam Renang Sekolah Islam Terpadu Al-Bayyinah.....	46
Gambar II.37. Aula Sekolah Islam Terpadu Al-Bayyinah.....	46
Gambar II.38. Kantin Sekolah Islam Terpadu Al-Bayyinah.....	47
Gambar II. 39. Kantin Sekolah Islam Terpadu Al-Bayyinah.....	48
Gambar III.1.KDB dan GSJ Tapak	53
Gambar III.2 Konsep analisa Topografi, Potongan Tapak	54
Gambar III.3 Konsep View Tapak	55
Gambar III.4. Konsep Kebisingan Lokasi Tapak	56
Gambar III.5. Sirkulasi Lokasi Tapak	57
Gambar III.6. Konsep arah matahari	58
Gambar III.7. Konsep Arah Angin Tapak	59
Gambar III.8 .Konsep Vegetasi Tapak	60
Gambar III.9. Konsep Utilitas Tapak	61
Gambar III.10. Bubble Diagram Makro	71
Gambar III.11. Bubble Diagram Kantor.....	71
Gambar III.12. Bubble Diagram Asrama	72
Gambar III.13. Bubble Diagram Masjid.....	72
Gambar III.14. Bubble Diagram Parkir.....	73

Gambar III.15. Bubble diagram Lab Komputer	74
gambar iii.16. bubble diagram Lab Biologi.....	74
Gambar III.17. Bubble Diagram Lab Kimia.....	75
Gambar III.18. Bubble Diagram Perpustakaan.....	75
Gambar III.19. Bubble Diagram Ruang Kelas	76
Gambar III.20. Bubble Diagram Rumah Tinggal Guru	76
Gambar III.21. Bubble Diagram Toilet Umum	77
Gambar III.22. Bubble Diagram Rumah Tinggal Guru	77
Gambar III.23. Bentuk Pola Dasar	77
Gambar III.24. Bentuk Tata Massa Bangunan	78
Gambar III.25. Pola Massa dan Bentuk Dasar Bangunan.....	78
Gambar IV.1. Pengolahan Tapak	81
Gambar IV.2. Konsep Hasil Gagasan Konsep Tapak.....	82
Gambar IV.3. Konsep Sketsa Bentuk Gedung Sekolah	85
Gambar IV.4. Konsep Bentuk Asrama.....	85
Gambar IV.5. Konsep Bentuk Masjid	86
Gambar IV.6. Konsep Bentuk Kantor.....	89
Gambar IV.7. Skema Aliran Air Bersih.....	95
Gambar IV.8.5 Skema Aliran Air Hujan.....	96
Gambar IV.9. Skema Aliran Air kotor.....	98
Gambar IV.10. Skema Retribusi Aliran Listrik	99
Gambar IV.11. Skema Jalur Evakuasi.....	96
Gambar IV. 12. Skema Hydrant	96
Gambar IV. 13. Keamanan CCTV	97
Gambar V.1 Transformasi Tapak.....	99
Gambar V.2 Transformasi Denah Sekolah	100

Gambar V.3 Transformasi Denah Asrama.....	101
Gambar V.4 Transformasi Denah Kantor	102
Gambar V.5 Transformasi Denah Auditorium	103
Gambar V.6 Transformasi Denah Perpustakaan	104
Gambar V.7 Transformasi Denah Kantin	105
Gambar V.8 Transformasi Denah Mesjid	106
Gambar V.9 Transformasi Bentuk Sekolah	111
Gambar V.10 Transformasi Bentuk Asrama	112
Gambar V.11 Transformasi Bentuk Kantor	113
Gambar V.13 Transformasi Bentuk Mesjid	114
Gambar V.14 Transformasi Bentuk Auditorium.....	115
Gambar VI.1. Site Plan.....	118
Gambar VI.2. Tata Massa.....	119
Gambar VI.3 Foto Maket	125
Gambar VI.4 Banner.....	127
DAFTAR PUSTAKA.....	128
LAMPIRAN GAMBAR.....	131

ABSTRAK

Sekolah adalah wujud nyata dalam mencerdaskan spiritual dan keilmuan serta akhlak mulia. Sekolah islam terpadu akan mewadahi keterpaduan manusia dengan Allah, alam dan semesta. Kabupaten maros mempunyai potensi menjadi salah satu penempatan Islam Terpadu, akan tetapi sekolah tersebut haruslah mempunyai desain yang sesuai dengan fungsinya.

Perancangan desain dimulai dengan mengumpulkan data dari lokasi tersebut kemudian dianalisis menggunakan rancangan konsep Islam dengan menerapkan elemen-elemen Arsitektur Islam itu sendiri. Berdasarkan hasil analisis tersebut dapat disimpulkan bahwa perlunya memperhatikan perletakan tata massa bangunan, akses masuk dan keluar pada tapak, pemberian batasan bangunan laki-laki dengan perempuan, penyesuaian penggunaan bangunan dengan jadwal yang ditetapkan, adanya mesjid sebagai pusat pada tapak, sehingga Sekolah Islam Terpadu di Kabupaten Maros berjalan sebagaimana mestinya.

Kata Kunci : Sekolah Islam Terpadu, Desain, Tapak, Tata Massa Bangunan



ABSTRACT

School is the real form in educating spiritual and scientific also morality. Islamic Boarding School will accommodate the integration of human with Allah, nature and universe. Maros regency have potentio become one of the placements Islamic integrated, but that school should be have design according to it's function.

Design starts with collect data from that location, then analyzed by design Islamic concepts by applying elements of Islamic Architecture itself. Based on that analysis can be concluded that need to pay attention to placement building mask, acces in and out on site, giving limits between male and female building, adjustment function of the building with the schedule that has been set. The mosque become the central of site of Islamic Boarding School at Maros Regency working as it should be.

Keywords: Islamic Boarding School, Design, Site, Building Mask



BAB I

PENDAHULUAN

A. Latar Belakang

Islam adalah agama yang syamil dan kamil. Syamil berarti menyeluruh sedangkan kamil berarti sempurna. Ini menunjukkan bahwa Islam adalah agama yang mengajarkan dan mendidik seluruh sendi-sendi kehidupan manusia. Aturan Islam mengikat sehari-hari dan tidak terbatas oleh ruang dimanapun serta tidak pula disekat dengan waktu kapanpun. Pendidikan Islam bersifat terpadu baik dari segi dunia dan akhirat.

Kondisi umat Islam saat ini diperburuk oleh lingkungan pendidikan yang cenderung kurang kondusif bagi pembentukan kepribadian muslim yang utuh, pribadi taqwa atau pribadi muslim sejati. Generasi muda umat muslim kehilangan keteladanan dari orang tua. Sementara ada orang tua yang kehilangan rasa hormat dari anaknya. Di sekolah ada kecenderungan umum yang menjadi ukuran utama adalah kecerdasan yang berorientasi pada kemampuan intelektual seseorang. Untuk menciptakan generasi yang berkualitas unggul dalam iman, ilmu dan amal saleh, maka pendidikan yang baik harus diarahkan kepada pendidikan Islam terpadu. Keseimbangan pembinaan dimensi jasmani, rohani dan akal manusia di dalam proses pendidikan manusia dalam Islam adalah adanya seleksi terhadap nilai-nilai dan pengetahuan yang dibutuhkan. (Syafaruddin, 2005).

Pendidikan karakter menjadi isu penting dalam dunia pendidikan akhir-akhir ini, hal ini berkaitan dengan fenomena dekadensi moral yang terjadi ditengah-tengah masyarakat maupun di lingkungan pemerintah yang semakin meningkat dan beragam. Kriminalitas, ketidakadilan, korupsi, kekerasan pada anak, pelanggaran HAM, menjadi bukti bahwa telah terjadi krisis jati diri dan karakteristik pada bangsa Indonesia. Budi pekerti luhur, kesantunan, dan relegiusitas yang dijunjung tinggi dan menjadi budaya bangsa Indonesia selama ini seakan-akan menjadi terasa asing dan jarang ditemui ditengah-tengah masyarakat. Kondisi ini akan menjadi lebih parah lagi jika pemerintah tidak segera mengupayakan program-program perbaikan baik yang bersifat jangka panjang maupun jangka pendek (Ainiah, 2013).

Menelusuri dalam Al Qur'an yang membahas tentang pendidikan Islam (Q.S AL-Alaq /96 : 1) :

أَقْرَأْ بِأَسْمِ رَبِّكَ الَّذِي خَلَقَ ﴿١﴾

Terjemahnya :

Bacalah dengan (menyebut) nama Tuhanmu yang Menciptakan,

Al-Qur'an sebagai rahmat dan petunjuk bagi manusia. Wahyu pertama yang sampai kepada Nabi Muhammad adalah perintah membaca dan pembicaraan tentang pena dan ilmu (Tafsir Ibnu Katsir).

Pentingnya sekolah Islam terpadu sebagai sekolah wujud nyata dalam mencerdaskan spiritual dan keilmuan serta akhlak mulia. Terpadu dengan arti yang sangat luas mulai dari kurikulumnya, pembelajarannya, lingkungan sekolah yang memadukan dengan masyarakat, orang tua. Sekolah Islam yang mewadahi keterpaduan dengan Ilahi, alam dan sesama.

Kabupaten Maros yang memegang peranan penting terhadap pembangunan kota Makassar sebagai daerah perlintasan sekaligus sebagai pintu gerbang Kawasan Mamminasata (Makassar, Maros, Sungguminasa, Takalar) bagian utara yang memberikan peluang sangat besar terhadap pembangunan di Kabupaten Maros dengan luas wilayah 1.619,12 km² dan terbagi dalam 14 wilayah kecamatan. Kabupaten Maros secara administrasi wilayah, sebelah utara berbatasan dengan Kabupaten Pangkep, sebelah timur berbatasan dengan Kabupaten Gowa dan Bone, sebelah selatan berbatasan dengan Kabupaten Gowa dan Kota Makassar, sebelah barat berbatasan dengan Selat Makassar. Kecamatan terdiri atas desa-desa dan kelurahan-kelurahan. Potensi inilah yang menjadi landasan sehingga dengan hadirnya Sekolah Islam Terpadu di Kabupaten Maros dapat menjadi jembatan penghubung kawasan Mamminasata.

Kabupaten Maros yang sangat berpotensi dari karakter alam yang indah berpotensi jika sekolah tersebut dipadukan akan lebih menarik sehingga siswa akan belajar disini dengan nyaman. Kabupaten Maros ini berada dalam konsep Kawasan Mamminasata yang tentu bisa saling terkoneksi dengan daerah-daerah lain secara baik. Adapun kebijakan pemerintah Kabupaten Maros yang

menjadi landasan dengan Peraturan Daerah Kabupaten Maros Nomor 7 Tahun 2007 tentang Penetapan Urusan Pemerintahan Yang Menjadi Kewenangan Pemerintah Kabupaten Maros Lembaran Daerah Kabupaten Maros Tahun 2008 Nomor 7 (Peraturan Daerah Kabupaten Maros).

Pada Pasal 3 Undang-Undang No. 20 Tahun 2003 menyebutkan bahwa pendidikan nasional bertujuan untuk berkembangnya potensi peserta didik agar menjadi manusia yang beriman dan bertakwa kepada Tuhan Yang Maha Esa, berakhlak mulia, sehat, berilmu, cakap, kreatif, mandiri dan menjadi warga Negara yang demokratis serta bertanggung jawab. Kebijakan dari pemerintah tentang pendidikan Islam di Kabupaten Maros Perda No. 5 Tahun 2013. Adapun sekolah-sekolah Islam SMP dan SMA serta data-data siswa maros tahun 2018 dengan jumlah siswa perempuan 3 tahun terakhir sebanyak 870 orang dan 667 siswa laki-laki.

Tabel I.1 Perkembangan Jumlah Siswa 3 Tahun Terakhir SMPIT dan SMAIT di Kabupaten Maros.

Tahun	Siswa Perempuan	Siswa Laki-laki	Jumlah
2016	265	196	461
2017	287	220	507
2018	318	251	569
Jumlah Total	870	667	1.537

(Sumber : Dinas Pendidikan kabupaten Maros 2018)

1. Perkembangan Sekolah Islam Terpadu di Indonesia dan Regional

Menjelang abad ke 21, ada perubahan yang cukup menarik mengenai trend pendidikan di Indonesia. Hal ini ditandai dengan lahirnya Sekolah-sekolah Islam Terpadu. Pada masa sebelumnya, model lembaga pendidikan di Indonesia hanya mengenal tiga model lembaga pendidikan yakni pesantren, madrasah, dan sekolah (umum). Sekolah (umum) merupakan lembaga pendidikan di Indonesia warisan penjajah Belanda yang mengajarkan ilmu-ilmu umum yaitu ilmu alam, ilmu sosial, dan humaniora. Pesantren merupakan lembaga pendidikan Islam tradisional dengan ciri khas di dalamnya terdapat masjid, kyai, santri, dan

pengajaran kitab kuning. Pesantren, pada awalnya, hanya mengajarkan 100% mata pelajaran agama dengan menggunakan referensi kitab kuning.

Pada akhir tahun 1980-an, Sekolah Islam Terpadu mulai ada bermunculan. Sekolah-Sekolah Islam Terpadu di seluruh wilayah Indonesia. Hingga saat ini, ada sekitar 1.000 Sekolah Islam Terpadu yang tergabung dalam Jaringan Sekolah Islam Terpadu (JSIT) yang kepengurusannya telah tersebar di seluruh wilayah Indonesia, dan ada sekitar 10.000 Sekolah Islam termasuk Terpadu yang secara struktural tidak bergabung di bawah JSIT.

Hal tersebut menunjukkan bahwa perkembangan Sekolah Islam Terpadu mendapat sambutan yang demikian antusias dari masyarakat luas. Sambutan masyarakat yang demikian luas ini disebabkan karena ada ketidakpuasan sebagian besar masyarakat Indonesia terhadap lembaga pendidikan yang telah eksis sebelumnya yang meliputi pesantren, madrasah, dan sekolah (umum). Masyarakat menghendaki adanya sebuah lembaga pendidikan yang dapat memberikan bekal yang memadai bagi anak didik untuk menghadapi tantangan perkembangan zaman yang demikian dahsyat.

Pendidikan Islam di Sulawesi pada mulanya merupakan pesantren/surau. Untuk mengimbangi perkembangan zaman, maka pendidikan mulai dilembagakan dengan didirikannya madrasah-madrasah dengan format seperti pendidikan modern. Yang pertama kali mendirikan madrasah di Sulawesi adalah Organisasi Muhammadiyah, sekitar tahun 1926. Diantara madrasah yang ada di Sulawesi : Madrasah Amiriah Islamiah di Bone, Madrasah Wajo Tarbiyah Islamiyah di Bugis, Madrasah Al-Khairat di Palu, Madrasah, Tarbiyah Islamiyah di Mangkoso, Daru Da'wah wal Irsyad. Hingga saat ini beberapa sekolah Islam sudah mulai berkembang dan yang cukup terkenal seperti Sekolah Islam Atirah.

2. Data Sekolah Islam di Kabupaten Maros

Perkembangan sekolah Islam di Maros dapat dilihat pada Tabel I.2

Tabel I.2. Data Sekolah Islam di Kabupaten Maros

MI	MTS	MA	Pondok Pesantren
<ul style="list-style-type: none"> • MIS Darul Istiqomah • MIS DDI Hsanuddin • MIS Makkarang • MIS Ainus Syamsi • MIS DDI Cambalagi • MIS Darul Ulum Amessangeng • MIS Firdaus Tompobalang • MIS Bontopanno • MIS Matajang • MIS Patanyamang 	<ul style="list-style-type: none"> • MTS DDI Hasanuddin • MTS Makkarang • MTS Ainus Syamsi • MTS Miftahul Muin • MTS Ulumul Qur'an Da'wahWal Irsyad Ambo Dalle • MTS Al-Wasi • MTS DDI Cambalagi 	<ul style="list-style-type: none"> • MA DDI Cambalagi • MA Belang-Belang • MA Darussalam • MA Darussalam Barandasi • MA Soreang • MAS Nahdaul Ulum • MA Darul Istiqomah 	<ul style="list-style-type: none"> • Darul Istiqomah • Ulumul Qur'an As-Slafy • Ulum Amessangeng • Hidayatullah Ihsan • Manbaul Ulum Tompobalang • Ainus Syamsi • As Salafiah An Nur
MI	MTS	MA	Pondok Pesantren
<ul style="list-style-type: none"> • MIS DDI Mangempang • MIN Maros Baru • MIS Al-Markaz Al-Islami • MIS YADI Bontocina • MIS Al-Wasi • MIS Babul Jannah • MIS Nurul Ikhwan • MIS Nahdatul Ulum • MIS Darul Rasyidin • MIS DDI An Nur Simbang • MIS JII Bantimurung • MIS Al-Ikhsan Batulolong • MIS DDI Sakeang • MIS Hidayatullah • MIS Lena Arra 	<ul style="list-style-type: none"> • MTS Darul Ulum Amessangeng • MTS Firdaus Tompobalang • MTS Hidayatullah Ihsan • MTS Al Ihsan DDI Lekopancing • MTS Al Irsyad Biringkaloro • MTS Wahbaniyatillah • MTS DDI Camba • MTS MatajangCamba • MTS Sehati Mallawa • MTS DDI Mangempang • MTS PPTQ Assaadah • MTS Turikale • MTS Darul Muttaqin • MTS DDI Alliritengae • MTS Yadi Bontocina • MTS Assammania • MTS AL-Wasi'kuri • MTS Nurul Ikhwan • MTS Maros Baru • MTS DDI Soreang • MTS Nahdatul Ulum • MTS Unggulan Darussalam • MTS Darul Rasyidin • MTS Hj. Haniah • MTS Hamiyatul Ittihad Wal Irsyad • MTS JII Bantimurung • MTS DDI Sakeang • MTS Bustanul Ulum • MTS Darul Boroqah • MTS Lena Arra 	<ul style="list-style-type: none"> • MAS DDI Hasanuddin • MAS Darul Ulum Ammesangen • MAS Firdaus Tompobalang • MAS Ainus Syamsi • MAS Miftahul Mu'in • MAS Al Irsyad • MAS Wahdaniyatillah • MAS DDI Alliritengae • MAS PPTQ Assa'adah • MAS Sehati • MAS YADI BontoCina • MAS Darul Rasyidin • MAS Hj Haniah • MAS JII Bantimurung • MAS Belang-Belang • MAS DDI Soreang • MAS Darussalam • MAS Nahdatul Ulum • MAS Bustanul Ulum Toddo Limae • MAS DDI Sakeang • MAS DDI Cambalagi 	<ul style="list-style-type: none"> • MiftahulMuin • Al-Irsyad Biringkaloro • Wahdaniyatillah • Al- Wasi' • Babul Jannah • Addirsatul Islamiyah • Darud Dakwah • PPTQ Assa'adah • Darul Rasyidin • Jami'iyatul Ittihad Wal Ir • DDI Soreang Maros • Darussalam Barandasi • Nahdatul Ulum • Al- Muhajirin BentengGajah • Bustanul Ulum Toddolimaie • Raushaturrasyidi n DDI Cambalagi.

	• MTS Muhammadiyah Laiya		
--	-----------------------------	--	--

(Sumber : Kementerian Pendidikan dan Kebudayaan, 2015)

Kaum Muslimin menjadikan Al-Qur'an dan Hadits sebagai pelajaran lalu menyebarkan ilmu dan mengibarkan panjinya. Perintah Nabi yang pertama harus dikerjakan adalah membaca dan menyebarkan ilmu. Kemudian kaitan eratnya Sekolah Islam Terpadu Kabupaten Maros dengan pengadaan wadah untuk penyebaran ilmu, membaca serta belajar yang akan mengantarkan siswa mengenal Allah, alam dan sesama.

B. Rumusan Masalah

Bagaimana mendesain Sekolah Islam Terpadu di Kabupaten Maros ?

C. Tujuan dan Sasaran Pembahasan

1. Tujuan

Tujuan dalam pembahasan ini adalah untuk mendapatkan desain Sekolah Islam Terpadu Kabupaten Maros sehingga bisa digunakan dalam proses belajar mengajar.

2. Sasaran

Adapun sasaran dalam perencanaan dan perancangan Sekolah Islam Terpadu Kabupaten Maros sebagai berikut :

- a. Pengolahan Tapak
- b. Pemrograman Ruang
- c. Pengolahan bentuk
- d. Pendukung dan kelengkapan bangunan
- e. Pendekatan perancangan Arsitektur Islam

D. Lingkup dan Batasan Pembahasan

1. Lingkup Pembahasan

Adapun ruang lingkup pembahasan dalam penulisan adalah kajian ilmu arsitektur yang mencakup elemen-elemen perancangan arsitektur.

2. Batasan Pembahasan

Adapun batasan pembahasan sebagai batasan dalam penulisan adalah sebagai berikut :

- a. Fungsi Sekolah Islam Terpadu Kabupaten Maros adalah sebagai sekolah pendidikan yang mendukung siswa berkarakter dan berakhlak mulia dengan siswa SMP serta SMA.
- b. Prediksi kapasitas bangunan Sekolah Islam Terpadu Kabupaten Maros berkisar 10 Tahun.
- c. Dalam desain Sekolah Islam Terpadu Kabupaten Maros hanya menekankan gaya arsitektur Islam pada bentuk bangunan.

E. Metode Pembahasan dan Perancangan

1. Metode pembahasan

a. Studi literatur

Pada tahap ini penulis mengambil studi literatur dari :

- 1) Buku-buku perpustakaan dan buku-buku lain yang berkaitan dengan judul untuk mendapat teori, spesifikasi, karakteristik Sekolah Islam Terpadu, serta aspek-aspek arsitektural yang dapat dijadikan landasan dalam proses perencanaan.
- 2) *Browsing* data-data yang terkait dengan judul melalui internet

b. Survey Lapangan

Melakukan survey dengan melakukan pengamatan langsung ke lokasi dan melakukan wawancara dengan pihak-pihak yang berkompeten. Pada tahap ini penulis mengambil data-data kualitatif dan kuantitatif.

c. Studi Banding

Melakukan perbandingan terhadap hasil-hasil observasi yang dilakukan pada beberapa bangunan yang berfungsi sama untuk kepentingan analisis dan kriteria yang akan diterapkan pada Sekolah Islam Terpadu di Kabupaten Maros.

d. Analisa Data

Menganalisa atau mengolah data yang telah diperoleh agar bisa menunjang dalam usaha perencanaan selanjutnya.

e. Penyajian Data

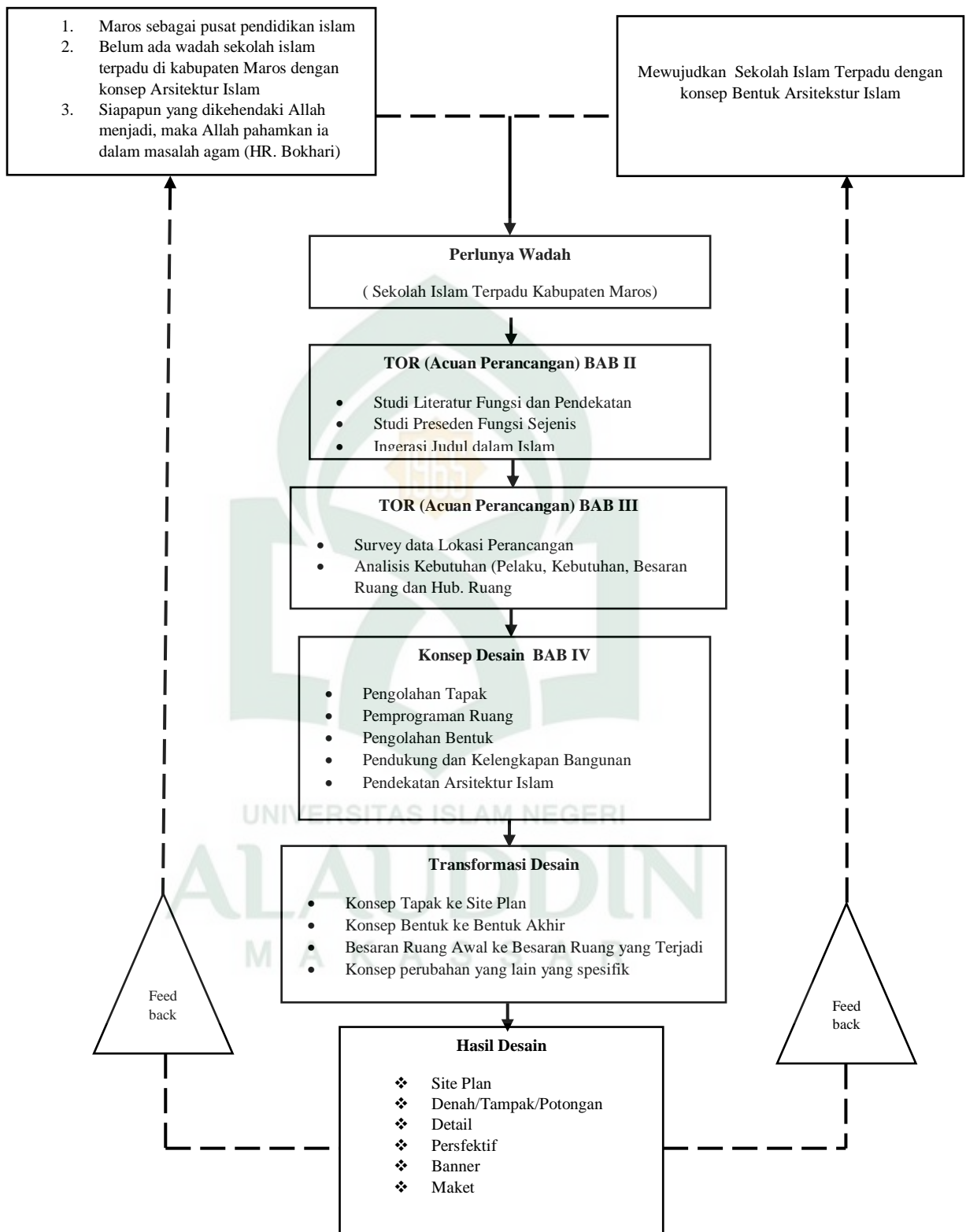
Penyajian dilakukan dalam bentuk laporan perencanaan, desain gambar, maket dan banner.

2. Metode perancangan

Metode perancangan diawali dengan pengumpulan data yang diolah melalui analisis dan sintesis data yang kemudian diproses menjadi sebuah konsep rancangan. Tahap analisis dan sintesis dimulai dengan mengolah data secara sistematis dimulai dengan mengolah data secara sistematis dan menerapkan metode desain seperti metode pragmatis, tipologi dan metafora yang disesuaikan dengan tiap kriteria desain. Konsep perancangan yang telah di dapat lalu ditransformasikan kedalam bentuk grafis dengan menggunakan metode eksplorasi desain sehingga dapat memperoleh gambar perancangan yang pendekatan bentuk arsitektur islam dalam Sekolah Islam Terpadu Kabupaten Maros.

Dassein / Kenyataan

Dassolen / Harapan



Skema metode perancangan
(Sumber : Analisis Penulis 17 Juni 2018)

F. Sistematika Penulisan

- BAB I** : Berisi latar belakang, rumusan masalah, tujuan dan sasaran pembahasan, lingkup pembahasan, metode dan sistematika pembahasan.
- BAB II** : Membahas tentang studi literatur, studi perbandingan, serta analisis studi kasus mengenai Sekolah Islam Terpadu Kabupaten Maros
- BAB III** : Berisi tinjauan khusus terhadap rencana proyek mengenai kondisi tapak atau lokasi, analisis pelaku, kegiatan, dan prediksi kebutuhan, pendekatan terhadap analisa ruang pada bangunan serta gagasan fasilitas penunjang terbaru yang Sekolah Islam Terpadu Kabupaten Maros.
- BAB IV** : Membahas konsep pendekatan ide desain perancangan yang meliputi analisa tapak, bentuk, struktur, material, utilitas, dan sirkulasi secara makro dan mikro serta analisis penerapan konsep Arsitektur Islam.
- BAB V** : Membahas transformasi konsep perancangan yang meliputi tata lansekap, massa bangunan, bentuk, struktur, material bangunan, layout ruang dalam, pemanfaatan lahan serta proses penerapan konsep Arsitektur Islam.
- BAB VI** : Membahas aplikasi desain sebagai kesimpulan dari seluruh proses pendekatan ide desain yang meliputi desain tapak, bentuk, dan dokumentasi maket, serta desain banner.

BAB II

TINJAUAN PUSTAKA

A. Pengertian Judul

Judul perancangan pada seminar tugas akhir ini adalah Sekolah Islam Terpadu Kabupaten Maros.

1. Sekolah

Dalam Kamus Besar Bahasa Indonesia (KBBI 1.5.1) sekolah merupakan bangunan atau lembaga untuk belajar dan mengajar serta tempat menerima dan memberi pelajaran. Mulyasa (2011) menyatakan bahwa sekolah merupakan tempat untuk belajar mengenai berbagai mata pelajaran, kehidupan sosial, dan mengenai hidup serta memperoleh ilmu baru.

Sekolah memainkan peran yang sangat penting sebagai dasar pembentukan sumber daya manusia yang bermutu. Melalui sekolah, anak belajar untuk mengetahui dan membangun keahlian serta membangun karakteristik mereka sebagai bekal menuju kedewasaan (Berns, 2004).

Sekolah juga dapat dikatakan sebagai tempat memperoleh pendidikan yang lebih layak. Dalam Undang-undang Nomor 20 Tahun 2003 pendidikan adalah usaha sadar dan terencana untuk mewujudkan suasana belajar dan proses pembelajaran agar peserta didik secara aktif mengembangkan potensi dirinya untuk memiliki kekuatan spiritual keagamaan, pengendalian diri, kepribadian, kecerdasan, akhlak mulia, serta keterampilan yang di perlukan dirinya, masyarakat, bangsa dan negara.

2. Islam

Islam Menurut Kamus Besar Bahasa Indonesia, Islam adalah agama yang diajarkan oleh Nabi Muhammad Sallallahu 'Alaihi Wasallam berpedoman pada kitab suci Alquran yang diturunkan ke dunia melalui wahyu Allah Subhanahu Wa Ta'ala. Dalam bukunya M. Alwi Nawawi, Pengantar Hukum Agama Islam adalah kata Islam

berasal dari bahasa Arab diangkat dari asal kata “*salima*” yang berarti selamat sentosa. Dari asal kata itu dibentuk kata “*aslama*” yang artinya tunduk patuh, taat dan memelihara diri. Pengertian Islam secara khusus adalah segala apa yang dibawa oleh Nabi Muhammad Sallallahu ‘Alaihi Wasallam, sebagaimana yang diturunkan Allah dalam Al-Qur’an dan disampaikan oleh Nabi Muhammad dalam Sunnahnya yang shahih atau benar, berupa perintah-perintah-perintah, larangan-larangan serta petunjuk-petunjuk untuk kebahagiaan manusia di dunia dan kesejahteraan di hari kemudian atau akhirat.

Terminologi Islam secara bahasa (secara lafaz) memiliki beberapa makna. Makna-makna tersebut ada kaitannya dengan sumber kata dari "Islam" itu sendiri. Islam terdiri dari huruf dasar (dalam bahasa Arab): "Sin", "Lam", dan "Mim". Beberapa kata dalam bahasa Arab yang memiliki huruf dasar yang sama dengan "Islam", memiliki kaitan makna dengan Islam. Dari situlah kita bisa mengetahui makna Islam secara bahasa (Jamal, 2011).

3. Terpadu

Dalam Kamus Besar Bahasa Indonesia (KBBI 1.5.1) terpadu adalah sudah dipadu, disatukan, dilebur menjadi satu. Sekolah Islam Terpadu Kabupaten Maros adalah sekolah yang di dalamnya terdapat perpaduan antara Sekolah yang terdiri dari Sekolah Menengah Pertama dan Sekolah Menengah Atas, disatukan dengan konsep arsitektur yang mengaplikasikan pendidikan Islam berlandaskan Al-Qur’an dan As-Sunnah yang berada di Kabupaten Maros.

Adapun konsep pendidikan Islam terpadu terkait dengan fungsi sebagai tarbiyah yang berasal dari kata rabb, walaupun kata ini memiliki banyak arti, akan tetapi pengertian dasarnya menunjukkan makna tumbuh, berkembang, memelihara, merawat, mengatur, dan menjaga kelestariannya atau eksistensinya. Sedangkan menurut istilah kata tarbiyah merupakan tindakan mengasuh, mendidik dan memelihara.

Kata tarbiyah pada arti yang luas menjadi pengembangan, peningkatan, ketinggian, kelebihan dan perbaikan. Kata yang mengandung pengertian tarbiyah adalah kata rabb yang memiliki arti memperbaiki, mengurus, mengatur dan juga mendidik (Jurnal Al Banjari).

Selanjutnya ta'dib secara bahasa, ta'dib merupakan bentuk masdar dari kata addaba- yuaddibu-ta'diban, yang berarti mengajarkan sopan santun. Sedangkan menurut istilah ta'dib dapat diartikan sebagai proses mendidik yang memfokuskan kepada pembinaan dan penyempurnaan akhlak atau budi pekerti pelajar. Menurut Prof. Wan Daud, Al-Qur'an menegaskan bahwa contoh ideal bagi orang yang beradab adalah Nabi Muhammad saw yang oleh kebanyakan sarjana muslim disebut sebagai manusia sempurna atau manusia universal. Oleh karenanya pengaturan administrasi pendidikan dan ilmu pengetahuan dalam sistem pendidikan Islam haruslah merefleksikan manusia yang sempurna.

Secara bahasa (etimologi), ta'lim merupakan bentuk masdar dari kata 'allama - yu'allimu - ta'liman yang berarti pengajaran. Dalam al Quran, kata ta'lim muncul dalam berbagai surat. Sedangkan menurut istilah (terminologi) kata ta'lim adalah merujuk kepada pengajaran yang bersifat pemberian atau penyampaian pengertian, pengetahuan dan ketrampilan. Ta'lim secara umum hanya terbatas pada pengajaran dan pendidikan kognitif semata-mata. Hal ini memberikan pemahaman bahwa ta'lim hanya mengedepankan proses pengalihan ilmu pengetahuan dari pengajar dan yang diajar (Wan Mohd Nor Wan Daud).

B. Tinjauan Umum Terhadap Sekolah Islam Terpadu

3. Jenis-jenis sekolah Islam

Tahun 1974 pemerintah mengeluarkan Kepres No.34 dan Impres No. 15 yang berisi pembinaan pendidikan umum dalam tanggung jawab menteri pendidikan dan kebudayaan, sedangkan tanggung jawab pendidikan agama menjadi tanggung jawab menteri agama. Setelah adanya keputusan tersebut maka dilakukan pembagian tingkatan

sekolah menurut Kementerian Agama yang meliputi Madrasah Ibtidaiyah yang setingkat dengan Sekolah Dasar (SD), Madrasah Tsanawiyah setingkat dengan Sekolah Menengah Pertama (SMP), Madrasah Aliyah setingkat dengan Sekolah Menengah Atas.

4. Perkembangan Sekolah Islam Terpadu di Indonesia dan Regional

Menjelang abad ke 21, ada perubahan yang cukup menarik mengenai trend pendidikan di Indonesia. Hal ini ditandai dengan lahirnya Sekolah-sekolah Islam Terpadu. Pada masa sebelumnya, model lembaga pendidikan di Indonesia hanya mengenal tiga model lembaga pendidikan yakni pesantren, madrasah, dan sekolah (umum). Sekolah (umum) merupakan lembaga pendidikan di Indonesia warisan penjajah Belanda yang mengajarkan ilmu-ilmu umum yaitu ilmu alam, ilmu sosial, dan humaniora. Pesantren merupakan lembaga pendidikan Islam tradisional dengan ciri khas di dalamnya terdapat masjid, kyai, santri, dan pengajaran kitab kuning. Pesantren, pada awalnya, hanya mengajarkan 100% mata pelajaran agama dengan menggunakan referensi kitab kuning.

Pada akhir tahun 1980-an, Sekolah Islam Terpadu mulai bermunculan. Sekolah-Sekolah Islam Terpadu di seluruh wilayah Indonesia. Hingga saat ini, ada sekitar 1.000 Sekolah Islam Terpadu yang tergabung dalam Jaringan Sekolah Islam Terpadu (JSIT) yang kepengurusannya telah tersebar di seluruh wilayah Indonesia, dan ada sekitar 10.000 Sekolah Islam Terpadu yang secara struktural tidak bergabung di bawah JSIT.

Hal tersebut menunjukkan bahwa perkembangan Sekolah Islam Terpadu mendapat sambutan yang demikian antusias dari masyarakat luas. Sambutan masyarakat yang demikian luas ini disebabkan karena ada ketidakpuasan sebagian besar masyarakat Indonesia terhadap lembaga pendidikan yang telah eksis sebelumnya yang meliputi pesantren, madrasah, dan sekolah (umum). Masyarakat menghendaki adanya sebuah lembaga pendidikan yang dapat memberikan bekal yang

memadai bagi anak didik untuk menghadapi tantangan perkembangan zaman yang demikian dahsyat.

Pendidikan Islam di Sulawesi pada mulanya merupakan pesantren/surau. Untuk mengimbangi perkembangan zaman, maka pendidikan mulai dilembagakan dengan didirikannya madrasah-madrasah dengan format seperti pendidikan modern. Yang pertama kali mendirikan madrasah di Sulawesi adalah Organisasi Muhammadiyah, sekitar tahun 1926. Diantara madrasah yang ada di Sulawesi : Madrasah Amiriah Islamiah di Bone, Madrasah Wajo Tarbiyah Islamiyah di Bugis, Madrasah Al-Khairat di Palu, Madrasah, Tarbiyah Islamiyah di Mangkoso, Daru Da'wah wal Irsyad. Hingga saat ini beberapa sekolah islam sudah mulai berkembng dan yang cukup terkenal seperti Sekolah Islam Atirah.

5. Kurikulum

Dalam undang- undang No. 2 tahun 1989 kurikulum didefinisikan sebagai seperangkat rencana dan pengaturan mengenai isi dan bahan pelajaran serta cara yang digunakan sebagai pedoman penyelenggaraan kegiatan belajar mengajar. Kurikulum terpadu merupakan kegiatan menata keterpaduan berbagai materi mata pelajaran melalui tema lintas bidang membentuk suatu keseluruhan yang bermakna sehingga batas antara berbagai bidang studi tidaklah ketat atau boleh dikatakan tidak ada. Kurikulum Jaringan Sekolah Islam Terpadu (JSIT) sesungguhnya melengkapi kurikulum nasional. Dalam kurikulum Jaringan Sekolah Islam Terpadu (JSIT) seluruh mata pelajaran wajib melakukan internalisasi nilai-nilai Islam didalamnya (JSIT, 2014).

Sekolah Islam Terpadu mencoba meretas jalan membangun pendidikan berkualitas, satunya dengan berupaya menciptakan pengajaran yang seimbang antara ilmu pengetahuan dengan nilai-nilai Islam di dalamnya, dengan mengintegrasikan berbagai komponen kegiatan keislaman yang mampu membentuk pendidikan berkarakter yang kokoh dan efektif (Raafi, 2018).

Implementasi kurikulum dapat menghasilkan tujuan pendidikan sebagaimana yang diharapkan, maka sebelumnya perlu ada pengembangan serta penyesuaian kurikulum dengan tujuan pendidikan tersebut, dengan mempertimbangkan aspek-aspek yang terlibat di dalamnya, seperti sumber daya yang ada, fasilitas pendukung meliputi ruangan belajar, ruang praktikum, lingkungan masyarakat sekitar termasuk permintaan dan kebutuhan masyarakat (Hamalik, 2007). Salah satu contoh implementasi kurikulum JSIT yang dapat diterapkan adalah dengan memasukkan nilai – nilai Islam pada semua mata pelajaran yang akan disampaikan kepada siswa.

6. Pelaku

a. Guru

Manan (1990) menyatakan bahwa guru sebagai pelaku dalam lingkungan sekolah memiliki peran yaitu sebagai pendidik yang menjadi tokoh, panutan dan identifikasi bagi para peserta didik, dan lingkungannya. Maka dari itu sudah selajaknya guru harus memiliki standar kualitas tertentu, yang mencakup tanggung jawab, wibawa, mandiri dan disiplin. Menurut Daoed Yoesoef (1980) seorang guru mempunyai tiga tugas pokok yaitu tugas profesional, tugas manusiawi, dan tugas kemasyarakatan (*sivic mission*). Jika dikaitkan pembahasan tentang Sekolah Islam Terpadu maka tugas pertama berkaitan dengan pembentukan karakter islami, tugas kedua dan ketiga berkaitan dengan etika. Tugas-tugas profesional dari seorang guru yaitu meneruskan atau transmisi ilmu pengetahuan, keterampilan dan nilai-nilai lain yang sejenis yang belum diketahui anak dan seharusnya diketahui oleh anak.

b. Siswa

Siswa sebagai pelaku dalam Sekolah Islam Terpadu memiliki peran yang penting. Menurut Djamarah dan Bahri (2010) siswa memiliki peran dalam proses pembelajaran. Siswa akan menjadi dasar pembentukan generasi kreatif, yang berkemampuan untuk menghasilkan sesuatu yang tidak hanya bermanfaat bagi dirinya sendiri tetapi juga untuk orang lain. Berdasarkan hal tersebut maka

dapat diketahui bahwa siswa sebagai pelaku dalam lingkungan sekolah memiliki peran menghasilkan sesuatu sesuatu yang bermanfaat untuk orang lain dengan tetap memperhatikan kaidah – kaidah islam.

c. Orang Tua Siswa

Peran orang tua dalam dunia pendidikan anak tidak sebatas menyediakan pendidikan yang layak bagi anak, akan tetapi juga ikut bekerja sama dengan pihak sekolah untuk mengawasi anak. Maka dari itu pentingnya harus terjalin kerjasama yang baik di antara kedua belah pihak. Orang tua mendidik anaknya di rumah, dan di sekolah untuk mendidik anak diserahkan kepada pihak sekolah atau guru, agar berjalan dengan baik kerja sama di antara orang tua dan sekolah maka harus ada dalam suatu rel yang sama supaya bisa seiring seirama dalam memperlakukan anak, baik di rumah ataupun di sekolah, sesuai dengan kesepakatan yang telah disepakati oleh kedua belah pihak dalam memperlakukan anak, adapun cara yang dapat dilakukan yaitu dengan melakukan rapat atau mengadakan perayaan (Purwanto, 2000).

7. Tinjauan terhadap Standar Ruang Sekolah Islam Terpadu

Standar ruang untuk berbagai tingkatan sekolah telah diatur dalam Peraturan Menteri Pendidikan Nasional No.24 Tahun 2007. Untuk SMP/MTs dan SMA/ MA yang memiliki 15 sampai dengan 32 peserta didik per rombongan belajar, ketentuan rasio minimum luas lantai ruangan terhadap peserta didik dapat dilihat pada Table II.1.

II.1. Standar Ruang untuk SMP/MTS dan SMA/MA

Banyak rombongan belajar	Rasio minimum luas lahan terhadap peserta didik (m ² / peserta didik)					
	Bangunan satu lantai		Bangunan dua lantai		Bangunan tiga lantai	
	SMP/MTS	SMA/MA	SMP/MTS	SMA/MA	SMP/MTS	SMA/MA
3	6,9	10,9	7,6	11,6	-	-
4-6	4,8	6,8	5,1	7,3	5,3	7,3
7-9	4,1	5,5	4,5	5,8	4,5	5,8
10-12	3,8	4,9	4,1	5,2	4,1	5,3
13-15	3,7	4,5	3,9	4,7	4,0	4,8
16-18	3,6	4,2	3,8	4,5	3,8	4,5
19-21	3,5	4,1	3,7	4,3	3,7	4,3
22-24	3,4	3,9	3,6	4,2	3,7	4,2
25-27	3,4	3,8	3,6	4,1	3,6	4,1

(Sumber :Peraturan Menteri Pendidikan Nasional No.24, 2007)

Bangunan memenuhi ketentuan tata bangunan yang terdiri dari: koefisien dasar bangunan maksimum 30 %, koefisien lantai bangunan dan ketinggian maksimum bangunan yang ditetapkan dalam Peraturan Daerah, jarak bebas bangunan yang meliputi garis sempadan bangunan dengan as jalan, tepi sungai, tepi pantai, jalan kereta api, dan/atau jaringan tegangan tinggi, jarak antara bangunan dengan batas-batas persil, dan jarak antara as jalan dan pagar halaman yang ditetapkan dalam Peraturan Daerah. Bangunan bertingkat haruslah memenuhi persyaratan maksimum terdiri dari tiga lantai, dilengkapi tangga yang mempertimbangkan kemudahan, keamanan, keselamatan, dan kesehatan pengguna. (Peraturan Menteri Pendidikan Nasional No.24, 2007)

8. Fasilitas

Fasilitas adalah segala sesuatu yang secara tidak langsung menunjang jalannya proses pendidikan atau pengajaran seperti halaman, kebun, taman, dan jalan menuju sekolah (Sulastri, 2012). Fasilitas sekolah terdiri atas barang yang tidak bergerak dan barang bergerak. Barang tidak bergerak misalnya tanah dan bangunan, selanjutnya barang yang bergerak baik yang habis pakai maupun yang tak habis pakai misalnya: perabot, alat kantor, buku-buku, dan alat peraga pendidikan (Depdikbud, 1996).

Dari pengertian dan uraian tentang sarana prasarana tersebut maka dapat disimpulkan dapat bahwa peran sarana prasarana pendidikan menjadi penentu kualitas dari sebuah sekolah. Selain itu, sarana prasarana juga merupakan salah satu faktor keberhasilan siswa. Jadi, sarana pendidikan seperti gedung sekolah, perabot sekolah, alat peraga, harus memadai, sehingga dalam proses pembelajaran terjadi kesinkronan antara pengajar dan siswa. Berikut standar fasilitas ruang untuk SMP/MTS dan SMA/MA dapat dilihat pada Tabel II.2.

Tabel II.2. Standar Fasilitas Ruang untuk SMP/MTS dan SMA/MA.

Banyak rombongan belajar	Luas Minimum lahan (m ²)				Keterangan
	Jumlah minimum		Luas Minimum		
	SMP/MTS	SMA/MA	SMP/MTS	SMA/MA	
	Sama	Sama	2 m ² /	2 m ² /	- Kapasitas maksimal 32

Ruang Kelas	dengan Rombel	dengan Rombel	peserta didik	peserta didik	peserta didik - Untuk rombel dengan kurang dari 15 peserta didik luas minimum 30 m ²
Ruang Perpustakaan			1,5 x Ruang Kelas	1,5 x Ruang Kelas	- Menampung minimal satu rombel - Belajar dengan kurang dari 20 peserta didik luas min. 48 m ² .
Laboratorium IPA			24 m ² / peserta didik		
Laboratorium Biologi				24 m ² / peserta didik	
Laboratorium Fisika				24 m ² / peserta didik min. 40 m ²	
Laboratorium Kimia				24 m ² / peserta didik min. 40 m ²	
Laboratorium Bahasa				12 m ²	
Laboratorium Komputer				24 m ² / peserta didik min. 16 m ²	
Ruang Pimpinan			12 m ²	12 m ²	
Ruang Guru			4 m ² / peserta didik min 40 m ²	4 m ² / peserta didik min 56 m ²	
Ruang Tata Usaha		3 unit	4 m ² / peserta didik min 16 m ²	4 m ² / peserta didik min 16 m ²	

Banyak rombongan belajar	Luas Minimum lahan (m ²)				Keterangan
	Jumlah minimum		Luas Minimum		
	SMP/MTS	SMA/MA	SMP/MTS	SMA/MA	
Tempat Beribadah	Sesuai Kebutuhan		12 m ²	12 m ²	
Ruang UKS			12 m ²	12 m ²	
Ruang Osis			9 m ²	9 m ²	
WC	3 Unit	3 Unit	2 m ² / unit		
Gudang			21 m ²	21 m ²	
Ruang Sirkulasi			30% dari luas total seluruh ruang pada bangunan		
Tempat Bermain			3 m ² / peserta didik	3 m ² / peserta didik	<ul style="list-style-type: none"> - Jika peserta didik kurang dari 334 orang maka luas min. 1.000 m² - Dalam luasan tersebut terdapat tempat berolahraga min 30 x 20 m.

(Sumber : Peraturan Menteri Pendidikan Nasional No.24, 2007)

Ruangan baik adalah ruangan yang menjamin proses komunikasi, memberikan kenyamanan dan sesuai kebutuhan. Pengaturan fasilitas ruang ada dalam Peraturan Menteri Pendidikan Nasional No.24 Tahun 2007. Untuk beberapa tingkatan sekolah seperti SMA/MA lebih dispesifikan dibandingkan dengan tingkatan lainnya seperti laboratorium biologi, fisika, dan kimi, serta tambahan laboratorium bahasa dan komputer. Sementara untuk tingkatan SMP/MTS lebih di desain secara umum seperti laboratorium IPA. Perbedaan fasilitas ruangan juga tergantung dari kurikulum yang dipegang oleh tingkatan sekolah. Sehingga dibutuhkan pertimbangan pada perancangan ruang untuk SMP/MTS dan SMA/MA.

C. Tinjauan Umum Terhadap Arsitektur Islam

1. Ciri-Ciri dan Bentuk

Ketika kebudayaan islam mulai menyusun bentuknya seiring dengan itu sejumlah lambang mulai diposisikan baik yang berasal dari

bentuk pinjaman maupun yang sifatnya original. Bentuk-bentuk lengkung, kubah, menjadi bagian dari corak islam ketika islam telah menjadi pewaris sah dari budaya-budaya agung. Mihrab yang berasal dari tradisi Koptik dan Minaret. Kubah yang berasal dari Persia dan Byzantium menyatu dengan lambang-lambang dekorasi yang original, menciptakan susunan kode kultural bagi arsitektur mesjid, maupun tempat lain seperti pemodokan (Fanani, 2009). Atribut kebudayaan islam inilah yang oleh momentum sejarah dalam konteks sosiokultura telah diubah secara fisik menjadi unsur yang sangat dominan posisinya di dalam memberi kesan kesatuan wilayah budaya islam (Arkaun, 1999).

Arsitektur Islam adalah gagasan dan karya arsitektur yang sesuai dengan pandangan dan kaidah-kaidah Islam tentang arsitektur dan tidak terbatas pada masjid saja. Jadi arsitektur Islam adalah karya arsitektur yang sesuai dengan pandangan Islami sehingga arsitektur yang memiliki pendekatan konsep Islam. Tidak tertutup kemungkinan arsitektur Islam ditemukan dan berkembang di tempat yang pemeluknya nonmuslim atau sebaliknya. Jadi, arsitektur Islam bukan arsitektur yang berada di Arab atau bangunan peribadatan/masjid saja. Banyak pandangan-pandangan yang menyesatkan bahwa seolah-olah arsitektur Islam adalah bangunan masjid saja. Rumusan karya arsitektur Islam pada intinya bukan terletak pada perwujudan bentuk fisiknya, melainkan nilai hakiki dan semangat moralnya. Pandangan inilah yang hendaknya mendasari perwujudan karya arsitektur tertentu, seperti kubus, kerucut, silinder dan sebagainya. Karenanya, timbullah anggapan bahwa arsitektur selalu berhubungan dengan bentuk-bentuk yang indah.

Ciri dalam arsitektur islam adalah kerumitan yang ditonjolkan dengan pola-pola interior dan dekorasi eksterior yang banyak sekali. Mengamati produk seni yang memiliki kesatuan menyeluruh akan memungkinkan penikmatnya memperoleh pemahaman yang lebih mudah dan cepat dari pengamatan atas karya yang statis dan tidak tumbuh. Oleh karena itu, di dalam karya seni Islam akan selalu ditemukan beberapa kerumitan yang didapat dari susunan yang berlapis-lapis, pengulangan,

dinamisme, dan sebagainya. Kota Islam sering diidentikkan dengan lorong bingung (*maze*, lorong yang berputar membentuk spiral atau sekati) oleh para pengunjung yang tidak memahami esensinya (Fikriarini, 2010).

2. Material

Arsitektur termasuk di dalam seni ruang dalam esensi seni menurut Islam, hal ini dikarenakan arsitektur merupakan seni visual yang mendukung kemajuan peradaban Islam (Faruqi dan Ismail, 1999). Di dalam seni ruang, terdapat cabang lain yang termasuk mendukung di dalamnya yaitu seni rupa. Keberadaan seni ruang yang di dalamnya terdapat bidang arsitektur merupakan satu hal yang cukup penting. Hal ini juga didasarkan pada seni dalam pandangan Al-Quran, sehingga pembangunan fisik peradaban ini senantiasa selalu berlandaskan nilai-nilai Islam dalam Al-Quran, yang juga berfungsi sebagai landasan pembangunan peradaban yang berupa akhlaq dan perilaku. Untuk membangun arsitektur islam material merupakan hal penting yang harus diperhatikan, umumnya material yang terbuat dari kayu dan bata diantaranya sebagian dinding, langit-langit dan lantai. Selain itu kadang juga digunakan marmer yang menimbulkan efek dingin pada lantai. Efek dingin yang dikeluarkan batu marmer juga dapat memberikan perasaan nyaman, dapat mempengaruhi karakter dan jiwa seseorang (Utami dkk., 2013).

3. Penerapan Prinsip Konsep Arsitektur Islam pada Bangunan

a. Konsep Amal Saleh

Amal saleh terdiri dari dua kata yang masing-masing memiliki pengertian sendiri. *Amal* adalah semua perbuatan yang dikerjakan dan dengan niat tertentu. Dalam al-Quran kata amal jika dilihat dari maknanya sebagai perbuatan yang kesemuanya meliputi perbuatan manusia. Sedangkan kata *saleh* berasal dari kata *sa-lu-ha* yang berarti “baik”, yang menjadi anti tesis dari makna “rusak”. Dari kata *salaha* kemudian menghasilkan bentuk kata *sulhan* dan *yaslahu*”, bermakna “berhentinya sesuatu dari kerusakan dan berubah menjadi baik dan manfaat”. Amal saleh dapat diartikan sebagai suatu perbuatan baik yang

bermuara pada kebaikan dalam kehidupan manusia secara luas (Syauqi, 2002). Penerapan konsep amal saleh seperti; sebagai seorang arsitek muslim sudah semestinya membuat rancangan yang bermakna, memberikan manfaat bagi lingkungan atau kawasan dimana bangunan itu didirikan dan tetap mengacu pada prinsip-prinsip islam.

مَنْ عَمِلَ صَالِحًا مِّنْ ذَكَرٍ أَوْ أُنْثَىٰ وَهُوَ مُؤْمِنٌ فَلَنُحْيِيَنَّهٗ حَيٰوةً طَيِّبَةً وَلَنَجْزِيَنَّهُمْ أَجْرَهُم بِأَحْسَنِ مَا كَانُوا يَعْمَلُونَ ﴿١٧٤﴾

“Barangsiapa yang mengerjakan amal saleh, baik laki-laki maupun perempuan dalam Keadaan beriman, Maka Sesungguhnya akan Kami berikan kepadanya kehidupan yang baik dan Sesungguhnya akan Kami beri Balasan kepada mereka dengan pahala yang lebih baik dari apa yang telah mereka kerjakan”

Ditekankan dalam ayat ini bahwa laki-laki dan perempuan dalam Islam mendapat pahala yang sama dan bahwa amal saleh harus disertai iman.

Edrees (2010) menyatakan bahwa dalam merancang, arsitek haruslah mengacu pada prinsip – prinsip islam antara lain :

1. Fungsi

Karya arsitektur harus fungsional, artinya harus bisa dimanfaatkan secara maksimal, menghindari kemubadziran. Seperti telah dijelaskan kemubadziran atau tindakan –tindakan berlebihan merupakan salah satu tindakan yang dibenci oleh Allah dan Rasulullah, serta mengakibatkan banyak kerusakan dimuka bumi (Dahlan, 1997).

﴿ يٰۤاٰدَمُ خُذُوْا زِيْنَتَكُمْ عِنْدَ كُلِّ مَسْجِدٍ وَكُلُوْا وَاشْرَبُوْا وَلَا تُسْرِفُوْا ۗ اِنَّهٗ لَا يُحِبُّ الْمُسْرِفِيْنَ ﴿٣١﴾

“Hai anak Adam, pakailah pakaianmu yang indah di Setiap (memasuki) mesjidMakan dan minumlah, dan janganlah berlebih-lebihan. Sesungguhnya Allah tidak menyukai orang-orang yang berlebih-lebihan.”

2. Bentuk

Bangunan dapat mempunyai tampilan yang bagus namun tetap fungsional dan tidak berlebihan, seperti yang dicontohkan oleh setiap ciptaan Allah di muka bumi yang mengandung keindahan sekaligus kemanfaatan. Imam Muslim meriwayatkan hadits yang artinya *“Sesungguhnya Allah Maha Indah dan mencintai keindahan”* (Ahmad Umar, 2004:185).

3. Teknik

Bangunan mempunyai struktur dan konstruksi yang kokoh sehingga tidak membahayakan manusia yang menggunakannya. Allah telah menjadikan benda-benda ciptaan-Nya sebagai potensi yang dapat dimanfaatkan oleh manusia dalam mendirikan bangunan yang kokoh misalnya bahan baja yang terdapat dalam Al-Qur’an Surah Al-Hadiid Ayat 25. *“Kami turunkan besi yang di dalamnya mempunyai tenaga yang sangat dahsyat dan berbagai manfaat bagi manusia”* (Dahlan, 1997). Adapun berikut berkaitan dengan bangunan kokoh :

إِنَّ اللَّهَ يُحِبُّ الَّذِينَ يُقَاتِلُونَ فِي سَبِيلِهِ صَفًّا كَانَهُمْ بَنِينَ

UNIVERSITAS ISLAM NEGERI
ALAUDDIN



4. Sesungguhnya Allah menyukai orang yang berperang dijalan-Nya dalam barisan yang teratur seakan-akan mereka seperti suatu bangunan yang tersusun kokoh.

4. Keselamatan

Karya arsitektur harus mampu menjamin keselamatan penghuninya seandainya terjadi bencana/musibah apapun sebagai salah satu wujud iktiar, seperti pesan nabi dalam H.R. Abu Dawud, *“Mintalah selalu keselamatan kepada Allah, Subhanau Wa Ta’ala* (Nasaruddin, 2006).

5. Kenyamanan

Karya arsitektur harus mampu memberikan kenyamanan bagi penghuninya, sehingga penghuni selalu bersyukur atas kenikmatan yang diberikan Allah, seperti diberi udara dan pencahayaan alam, seperti dinyatakan dalam Al-Qur'an Surah Inrahim Ayat, 7 "Sesungguhnya jika kamu bersyukur, pasti kami akan menambahkan (nikmat) kepadamu, dan jika kamu mengingkari (nikmat-Ku), maka sesungguhnya azab-Ku sangat pedih" (Dahlan, 1997).

6. Konteks

Karya arsitektur harus mampu menyatu dengan lingkungan dimana arsitektur itu didirikan, artinya tidak merusak lingkungan alam maupun lingkungan buatan. Hal ini dinyatakan di dalam al-Quran Surah al-Qashash Ayat 77, "....dan janganlah kamu berbuat kerusakan di (muka) bumi. Sesungguhnya Allah tidak menyukai orang-orang yang berbuat kerusakan" (Dahlan, 1997).

7. Efisien

Karya arsitektur harus efisien, misalnya dengan prinsip "*luxurious in simplicity*", artinya mewah dalam desain tetapi murah dalam pendanaannya, sehingga menghindari kemubadziran. "Sesungguhnya pemboros-pemboros itu adalah saudara-saudara syaitan dan syaitan itu adalah sangat ingkat kepada Tuhannya" (Dahlan, 1997).

b. Manfaat

Islam merupakan agama yang memberi rahmat bagi semesta alam, oleh karena itu, dalam Arsitektur Islami, ketika nilai-nilai itu ada dalam suatu desain arsitektur islami maka haruslah bermanfaat bagi sekelilingnya, bagi penggunanya, bagi lingkungan sekitarnya dan mengandung nilai-nilai islam dalam Quran dan sunnah. Nilai yang dibawa Islam adalah agar manusia memperhatikan alam, mendekatkan diri pada Rabbnya, bahwa karya arsitek yang indah ini adalah atas izin Allah. Contoh manfaat arsitektur islam adalah memberikan pengajaran tentang privasi, menghindari sifat boros, bermegah-megahan, dan memiliki jiwa sosial. Manfaat lain yang tidak kalah penting adalah kemudahan, dimana dalam Islam, khususnya Arsitektur Islami, tidak

memiliki aturan yang baku sama sekali, tetapi dapat fleksibel, member manfaat, dan memberikan kemudahan dalam desain.

D. Studi Banding

Sekolah Islam Athirah merupakan sekolah bermutu yang bercirikan Islam, menggabungkan antara ilmu dan akhlak. Sekolah Islam Athirah adalah sekolah yang bercirikan pendidikan Islam modern yang bernaung dibawah Yayasan Pendidikan dan Kesejahteraan Islam Hadji Kalla atau biasa disingkat Yayasan Hadji Kalla. Sekolah ini mengelola pendidikan TK, SD, SMP dan SMA yang berada pada tiga lokasi yang berbeda yaitu di Jl. Kajaolalid dengan unit pendidikan TK, SD, SMP dan SMA, di Kompleks Perumahan Bukit Baruga Antang dengan unit pendidikan TK, SD dan SMP serta di Jalan Racing Centre dengan unit pendidikan TK.



Gambar II.1. Sekolah Islam Athirah Makassar
(Sumber : Dokumentasi Pribadi, 07 Juli 2018)

Konsep dasar terbentuknya Sekolah Islam Athirah yaitu untuk memenuhi keinginan mendirikan suatu sekolah bermutu yang metode pembelajarannya berlandaskan IPTEK dan IMTAQ. Hal inilah yang terus dikembangkan hingga kini dengan dukungan fasilitas infrastruktur pendidikan yang representatif yang menjadikan sekolah ini sebagai Sekolah bertaraf Internasional khusus SMA, SD dan TK Islam Athirah Bukit Baruga. Hal tersebut turut juga didukung oleh keberhasilan sekolah ini meraih beberapa prestasi gemilang di tingkat regional, nasional bahkan

internasional. Adapun fasilitas pendukung lainnya pada Sekolah Islam Athirah ini adalah sebagai berikut:

a. Laboratorium

Sekolah ini memiliki lima laboratorium komputer yang terletak pada dua lokasi, yaitu di Kajaolalido terdapat tiga laboratorium sedangkan di Bukit Baruga terdapat dua laboratorium. Untuk memudahkan siswa dan guru dalam mengikuti perkembangan global dalam teknologi informasi, maka untuk mengakses informasi pendidikan, telah dibuatkan jaringan informasi internet yang bisa diakses secara gratis untuk guru dan siswa Athirah.



Gambar II.2. Laboratorium Komputer Sekolah Islam Athirah Makassar
(Sumber : Dokumentasi Pribadi, 07 Juli 2018)

b. Masjid

Pelaksanaan berbagai kegiatan Rohis serta shalat jamaah banyak dilakukan di Masjid. Di Kajaolalido disiapkan Masjid yang besar yang bisa menampung hampir 750 jamaah sedangkan di Bukit Baruga terdapat juga masjid dengan desain yang indah, cukup megah dan besar menampung jamaah lebih dari 500-an.



Gambar II.3. Masjid Sekolah Islam Athirah Makassar
(Sumber : Dokumentasi Pribadi, 07 Juli 2018)

c. Lapangan Olahraga

Mendukung kegiatan olahraga siswa, maka telah dibangun beberapa fasilitas olahraga multifungsi diantaranya adalah sebagai berikut:

1) Di Kajaolalido

- Lapangan Basket
- Lapangan Bola Voli
- Lapangan Futsal

2) Di Bukit Baruga

- Lapangan Basket
- Lapangan Sepak Bola
- Lapangan Bulu Tangkis (*Indoor*)



Gambar II.4. Lapangan Basket Sekolah Islam Athirah Makassar
(Sumber : Dokumentasi Pribadi, 07 Juli 2018)

d. Perpustakaan

Perpustakaan di Kajaolalido terletak di lantai dua dengan ukuran luas cukup besar yang dilengkapi dengan beberapa referensi buku yang variatif. Selain itu, juga disiapkan 10 buah komputer yang bisa mengakses internet untuk menunjang fasilitas perpustakaan, sedangkan di Bukit Baruga, perpustakaan terletak di jalur tengah dengan beberapa referensi buku yang hampir sama dengan di Kajaolalido.



Gambar II.5. Perpustakaan Sekolah Islam Athirah Makassar
(Sumber : Dokumentasi Pribadi, 07 Juli 2018)

e. Kantin

Pengadaan Kantin yang luas, bersih dengan menu yang bervariasi serta higienis merupakan dambaan orang tua siswa terhadap kesehatan makanan anaknya di sekolah. Di Kajaolalido dan di Bukit Baruga Kantin didesain seperti berada di kantin Mall dengan daya tampung 750 orang, sehingga anak merasa lebih nyaman dalam berbelanja. Sehingga diharapkan jajanan anak lebih terjamin kehigienisannya.

E. Studi Preseden

1. Al-Kausar Boarding School Sukabumi

Al-kausar Boarding School Sukabumi terletak di kaki gunung salak dan berdiri sejak tahun 1997 Berawal dari kesadaran, idealisme, dan semangat untuk mendirikan suatu lembaga pendidikan Islam yang mampu menciptakan sumber daya manusia yang berkualitas di bidang ilmu pengetahuan dan berakhlak mulia.

Al-Kausar Boarding School memiliki konsep pendidikan sekolah berasrama (internat) yang memadukan antara kurikulum Depdikbud dan penanaman nilai-nilai keislaman, tentu ini merupakan perpaduan yang tepat dan kondusif untuk terciptanya sebuah sekolah yang dapat mengembangkan potensi murid secara komprehensif meliputi ranah afektif, kognitif, dan psikomotorik yang diaplikasikan dalam pembelajaran di sekolah, asrama, maupun kehidupan sehari-hari.

Adapun fasilitas atau sarana yang telah disediakan oleh Al-Kausar Boarding School Sukabumi adalah sebagai berikut :

a. Ruang Kelas



Gambar II.6. Ruang Kelas Al-Kausar Boarding School Sukabumi
(Sumber : alkausar.sch.id diakses 11 September, 2018)

Al-Kausar Boarding School Sukabumi memiliki ruang kelas dengan kapasitas 20 orang siswa. Pengaturan kursi berbentuk huruf U dengan tujuan sangat menarik dan mampu mengaktifkan para siswa, sehingga mampu membuat mereka antusias untuk mengikuti pelajaran. Dalam hal ini guru adalah orang yang paling aktif dengan bergerak dinamis ke segala arah dan langsung berinteraksi secara langsung, sehingga akan mendapatkan respon dari pendidik secara langsung.

b. Perpustakaan



Gambar II.7. Perpustakaan Al-Kausar Boarding School Sukabumi
(Sumber : alkausar.sch.id diakses 11 September, 2018)

Perpustakaan adalah sebagai gudang ilmu, maka dari itu bisa dikatakan semua sekolah baik itu skala kecil maupun skala besar pasti mempunyai yang namanya perpustakaan karna dia sangat berkaitan sekali dengan yang namanya pendidikan. Perpustakaan Al-Kausar Boarding School Sukabumi mempunyai banyak koleksi buku yang tidak lain adalah untuk para siswa gunakan dalam mencari atau menambah ilmu pengetahuan mereka.

c. Laboratorium IPA (Biologi, Kimia, Fisika)



Gambar II.8. Laboratorium IPA Al-Kausar Boarding School Sukabumi
(Sumber : alkausar.sch.id diakses 11 September, 2018)

Laboratorium merupakan unit pendukung terpenting dalam proses pembelajaran di sekolah. Secara umum, laboratorium merupakan tempat praktik bagi siswa terutama praktik dalam mata pelajaran IPA. Laboratorium memiliki banyak fungsi baik secara tradisional maupun non tradisional. Dengan dikenalnya fungsi laboratorium bagi siswa maka diharapkan siswa dapat mempergunakan laboratorium sebagai mana mestinya.

d. Pusat Sumber Belajar (PSB)



Gambar II.9. Pusat Sumber Belajar (PSB) Al-Kausar Boarding School Sukabumi
(Sumber : alkausar.sch.id diakses 11 September, 2018)

Pusat Sumber Belajar Al-Kausar Boarding School Sukabumi terdiri atas 2 lantai yang keseluruhannya digunakan sebagai kelas untuk aktivitas belajar mengajar.

e. Kolam Renang



Gambar II.10. Kolam Renang Al-Kausar Boarding School Sukabumi
(Sumber : alkausar.sch.id diakses 11 September, 2018)

Kolam renang adalah suatu konstruksi buatan yang dirancang untuk diisi dengan air dan digunakan untuk berenang, menyelam, atau aktivitas air lainnya. Kolam renang umum biasanya adalah bagian dari pusat kebugaran jasmani.

f. Lapangan Futsal



Gambar II.11. Lapangan Futsal Al-Kausar Boarding School Sukabumi
(Sumber : alkausar.sch.id diakses 11 September, 2018)

Al-Kausar Boarding School Sukabumi lapangan futsal yang mendukung kegiatan para siswa. Lapangan putsal dirancang dengan sistem dalam ruangan (indoor).

g. Lapangan Basket



Gambar II.12. Lapangan Basket Al-Kausar Boarding School Sukabumi
(Sumber : alkausar.sch.id diakses 11 September, 2018)

Lapangan basket yang ada di Al-Kausar Boarding School Sukabumi dirancang dengan sistem outdoor. Para siswa dapat menggunakan fasilitas ini guna menunjang peningkatan bakat dalam bidang olahraga.

h. Lapangan Memanah



Gambar II.13. Lapangan Memanah Al-Kausar Boarding School Sukabumi
(Sumber : alkausar.sch.id diakses 11 September, 2018)

Tempat yang dipakai untuk olahraga panahan tidak bisa sembarangan. Minimal harus memenuhi beberapa persyaratan dalam olahraga yang satu ini. Syarat-syarat tempat yang bisa digunakan untuk latihan memanah.

i. Lapangan Sepak Bola



Gambar II.14. Lapangan Sepak Bola Al-Kausar Boarding School Sukabumi
(Sumber : alkausar.sch.id diakses 11 September, 2018)

Lapangan ini sengaja dibangun untuk kegiatan olahraga para siswa dan guru-guru, dan tak jarang juga lapangan ini di pakai untuk ajang pertandingan sepak bola antara santri yang ada di dalam area ini.

j. Mesjid



Gambar II.15. Mesjid Boarding School Sukabumi
(Sumber : alkausar.sch.id diakses 11 September, 2018)

k. Tempat Laundry



Gambar II.16. Tempat Laundry Al-Kausar Boarding School Sukabumi
(Sumber : alkausar.sch.id diakses 11 September, 2018)

Al-Kausar Boding School Sukabumi memiliki tempat laundry yang dapat dimanfaatkan guru dan para siswa untuk kepentingan mencuci pakaian mereka. Dengan adanya laundry ini siswa tidak perlu lagi memikirkan pakaian kotor mereka dan lebih fokus mengikuti kegiatan belajar.

1. Wisma Putri



Gambar II.17. Wisma Putri Al-Kausar Boarding School Sukabumi
(Sumber : alkausar.sch.id diakses 11 September, 2018)

Salah satu fasilitas yang ada di Al-Kausar Boarding School Sukabumi yaitu wisma putri, disinilah para putri akan dilatih disiplin mandiri dan disinilah para siswa akan ditempatkan untuk melaksanakan kegiatan sehari-hari, diluar sekolah.

m. Wisma Putra



Gambar II.18. Wisma Putra Al-Kausar Boarding School Sukabumi
(Sumber : alkausar.sch.id diakses 11 September, 2018)

Selain wisma putri Al-Kausar Boarding School Sukabumi juga menyediakan Salah satu fasilitas yang ada di Al-Kausar Boarding School Sukabumi yaitu wisma putra seperti keadaan pada wisma putri di wisma putra juga akan dilatih disiplin mandiri dan disinilah para siswa akan

ditempatkan untuk melaksanakan kegiatan sehari-hari, diluar sekolah.

n. Gazebo



Gambar II.19. Gazebo Al-Kausar Boading School Sukabumi
(Sumber : alkausar.sch.id diakses 11 September, 2018)

Gazebo di dibuat untuk menunjang keindahan serta sebagai tempat bersantai untuk siswa dan guru. Gazebo memiliki atap, dan terbuka di semua sisinya (tanpa dinding) dan memberikan keteduhan untuk digunakan tempat beristirahat.

2. Sekolah Islam Terpadu Al-Bayyinah

Sekolah Islam Terpadu Al-Bayyinah atau dikenal SMP Islam Terpadu Al-Bayyinah berada di bawah sebuah badan usaha yang bernama PT. Al-bayyinah al khoiriyah. Sekolah ini terletak di Jl. Merak Sakti, Simpang Baru, Tampan, Kota Pekanbaru, Riau.

a. Bangunan Sekolah



Gambar II.20. Tampak depan Sekolah Islam Terpadu Al-Bayyinah
(Sumber : .albayyinah.sch.id diakses 17 Juni 2018)

Desain bangunan mengadopsi fasad yang menunjukkan ciri dari bangunan islam dengan balutan cat kecoklatan. Pemusatan dengan diletakkannya lapangan basket ditengah-tengah massa bangunan.



Gambar II.21. Perspektif Sekolah Islam Terpadu Al-Bayyinah
(Sumber : .albayyinah.sch.id diakses 17 Juni 2018)

Perspektif sekolah Islam terpadu memadukan desain lengkungn dengan kubus. Inilah yang menampilkan dengan warna kecoklatan yang elegan.

b. Lapangan Basket



Gambar II.22. Lapangan basket Sekolah Islam Terpadu Al-Bayyinah
(Sumber : albayyinah.sch.id diakses 17 Juni 2018)

Lapangan ini biasanya digunakan sebagai tempat bermain basketball, maupun digunakan tempat berkumpul.

c. Musholla



Gambar II.23. Musholla Sekolah Islam Terpadu Al-Bayyinah
(Sumber : [.albayyinah.sch.id](http://albayyinah.sch.id) diakses 17 Juni 2018)

Musholla ini digunakan untuk sholat berjamaah di sekolah yang menampilkan bentuk-bentuk lengkungan dan disesuaikan dengan iklim pada bentuk atapnya.

d. Gedung Belajar



Gambar II.24. : Sekolah Islam Terpadu Al-Bayyinah
(Sumber : .albayyinah.sch.id diakses 17 Juni 2018)

Gedung didesain dengan bentuk persegi yang disesuaikan dengan fungsinya dengan penempatan layout menghadap secara langsung ke arah papan tulis dan meja guru. Bukan dibuat secukupnya yang mampu menerangi setiap sudut ruang kelas dengan intensitas cahaya yang berbeda-beda.

e. Ruang Kelas



Gambar II.25. Ruang kelas Sekolah Islam Terpadu Al-Bayyinah
(Sumber : .albayyinah.sch.id diakses 17 Juni 2018)

Ruang kelas Sekolah digunakan pada saat proses belajar dan mengajar



Gambar II.26. : Ruang kelas Sekolah Islam Terpadu Al-Bayyinah
(Sumber : .albayyinah.sch.id diakses 17 Juni 2018)

f. Laboratorium Komputer



Gambar II.28 Ruang Lab Komputer Sekolah Islam Terpadu Al-Bayyinah
(Sumber : .albayyinah.sch.id diakses 17 Juni 2018)

Sementara itu untuk ruangan laboratorium jendela didesain dengan bukaan yang cukup hanya saja ditambahkan tirai untuk mengurangi banyaknya cahaya yang masuk kedalam bangunan, sebab fungsinya yang merupakan laboratorium komputer.

g. Laboratorium Komputer



Gambar II.29. Ruang Lab Komputer Sekolah Islam Terpadu Al-Bayyinah
(Sumber : .albayyinah.sch.id diakses 17 Juni 2018)

Ruang ini digunakan dalam proses belajar dan mengajar. Dalam ruangan disediakan kursi dan meja yang sesuai dengan laboratorium dalam mengakses internet.

h. Laboratorium Biologi



Gambar II.30. : Ruang Lab Biologi Sekolah Islam Terpadu Al-Bayyinah
(Sumber : .albayyinah.sch.id diakses 17 Juni 2018)

Ruang ini berfungsi dalam proses belajar dan mengajar. Dalam ruangan disediakan kursi dan meja yang sesuai dengan laboratorium dalam mengakses internet.

i. Asrama Putri



Gambar II.31. Asrama Putri Sekolah Islam Terpadu Al-Bayyinah
(Sumber : .albayyinah.sch.id diakses 17 Juni 2018)

j. Asrama Putra



Gambar II.32. Asrama Putra Sekolah Islam Terpadu Al-Bayyinah
(Sumber : .albayyinah.sch.id diakses 17 Juni 2018)

Pengoptimalan Ruang tidur Asrama siswa dan siswi. Menerapkan tempat tidur susun. Adapun dalam satu ruangan itu terdapat 4 tempat tidur.

k. Ruang Loker



Gambar II.33. Ruang Loker Sekolah Islam Terpadu Al-Bayyinah
(Sumber : .albayyinah.sch.id diakses 17 Juni 2018)

Ruang locker yang berkualitas dengan 4 pintu yang digunakan untuk menyimpan barang-barang para siswa dan siswi di sekolah.

l. Ruang Perpustakaan



Gambar II.34. Ruang Perpustakaan Sekolah Islam Terpadu Al-Bayyinah
(Sumber : .albayyinah.sch.id diakses 17 Juni 2018)

m. Pos Jaga



Gambar II.35. Pos Jaga Sekolah Islam Terpadu Al-Bayyinah
(Sumber : .albayyinah.sch.id diakses 17 Juni 2018)

Pos Penjagaan diperlukan yang terletak dekat gerbang keluar dan masuk. Pos ketika ada pemeriksaan dan pelaporan.

n. Kolam Renang



Gambar II.36. Kolam Renang Sekolah Islam Terpadu Al-Bayyinah
(Sumber : .albayyinah.sch.id diakses 17 Juni 2018)

o. Aula Sekolah Islam



Gambar II.37. Aula Sekolah Islam Terpadu Al-Bayyinah
(Sumber : .albayyinah.sch.id diakses 17 Juni 2018)

Aula didesain dengan struktur bentang lebar yang berjarak 4 meter antara kolomnya. Menggunakan struktur rangka batang sebagai struktur atap yang kurang lebih dapat menampung pengguna sebanyak 200 orang. Memiliki secukupnya bukaan sebagai bentuk dari penghawaan dan pencahayaan alami terhadap ruang aula

p. Kantin Sekolah



Gambar II.38. Kantin Sekolah Islam Terpadu Al-Bayyinah
(Sumber : .albayyinah.sch.id diakses 17 Juni 2018)

Kantin dibuat dengan bentuk yang sederhana sesuaikan dengan fungsinya dan pada area ruang makan terdapat bukaan yang dapat mencapai ruang luar tanpa pembatas berupa jendela atau pintu.



Gambar II.39. Kantin Sekolah Islam Terpadu Al-Bayyinah
(Sumber : .albayyinah.sch.id diakses 17 Juni 2018)



F. Resume Studi Preseden

Tabel II.3. Resume Studi Preseden

Sasaran Perancangan	Sekolah Islam Athirah	Sekolah Islam Terpadu Al-bayyinah	Al-Kausar Boarding School	Gagasan Perancangan
Konsepsi pengolahan tapak	Tapak dibuat mengikuti bentuk serta perilaku dari pengguna bangunan	Perancangan tapak dimaksimalkan dengan aktifitas yang sesuai yang ada	Desain tapak serta pemanfaatan dan tujuan yang dicapai	Memaksimalkan perancangan tapak dengan potensi tapak yang ada serta disesuaikan dengan aktifitas pengguna tapak.
Pengolahan bentuk	Bentuk persegi panjang yang didesain dengan disesuaikan dengan fungsi dari bangunan	Berbentuk persegi panjang dengan dengan mengaburkan batasan antara interior dan eksterior, untuk menciptakan bangunan yang bisa masuk resonansi dengan lingkungannya	Bentuk yang persegi panjang dengan menyesuaikan lingkungannya	Rancangan bentuk dibuat semenarik mungkin dengan mengadaptasikan sekolah di Kabupaten Maros
Kebutuhan ruang	Ruang kelas, ruang guru, asrama, laboratorium, perpustakaan, ruang komputer	Ruang pertunjukan	Ada kolam renang dan lapangan panahan	Ruang dibuat dengan ada pemisahan khusus kolam renang begitupun panahan bagi perempuan dan laki-laki
Struktur dan konstruksi	Struktur beton bertulang	Menggunakan kantilever	Struktur beton bertulang	Menyesuaikan struktur dengan bentuk bangunan

Adapun kesimpulan dalam penggunaan studi preseden ini dapat dilakukan dengan didasarkan pada prinsip-prinsip desain Arsitek dalam merancang Sekolah Islam Terpadu Kabupaten Maros dalam mengolah fungsi dan ruang termasuk pemisahan area kolam renang dengan siswa laki-laki dan siswa perempuan. Tapak yang dibuat menyesuaikan dengan mengikuti bentuk maupun perilaku dan memaksimalkan potensi-potensi dan merespon terhadap kondisi sekitar tapak

yang nyaman bagi pengguna sekolah Islam terpadu ini dengan pendekatan bentuk Arsitekur Islam.

G. Integrasi Keislaman

1. Penerapan desain

a. Bentuk yang Sebaik-baiknya

Pada QS. At-Tiin telah dijelaskan tentang penciptaan manusia dengan sebaik-bainya dan sempurna, berikut Al-qur'an menyatakannya :

لَقَدْ خَلَقْنَا الْإِنْسَانَ فِي أَحْسَنِ تَقْوِيمٍ ﴿٤٠﴾

Terjemahnya:

“ Sungguh, Kami telah menciptakan manusia dalam bentuk yang sebaik-baiknya” (QS. At-Tiin/95: 4)

Berdasarkan tafsir Jalalain menyatakan bahwa (Sesungguhnya Kami telah menciptakan manusia) artinya semua manusia (dalam bentuk yang sebaik-baiknya) artinya baik bentuk atau pun penampilannya amatlah baik.

Sehingga penerapan dalam desain yang akan dibuat dengan sebaik-baiknya yang tidak hanya diterapkan pada fisik bangunan saja melainkan terdapat pula fungsi dari bangunan itu sendiri.

b. Tidak Bermegah-megahan

Didalam islam sifat bermegah-megahan sangat dilarang karena berakibat dapat melalaikan ketaatan kita kepada Allah subhanahu wa ta'ala, berikut ayat pada QS. At-Takatsur yang menerangkan dalam Al-qur'an tentang dilarangnya bersifat bermegah-megahan.

أَلْهَنَكُمْ التَّكَاثُرُ ﴿١﴾ حَتَّىٰ زُرْتُمُ الْمَقَابِرَ ﴿٢﴾ كَلَّا سَوْفَ تَعْلَمُونَ ﴿٣﴾

ثُمَّ كَلَّا سَوْفَ تَعْلَمُونَ ﴿٤﴾

Terjemahnya:

1. Bermegah-megahan telah melalaikan kamu;
2. Sampai kamu masuk ke dalam kubur;
3. Janganlah begitu, kelak kamu akan mengetahui;
4. Dan janganlah begitu, kelak kamu akan mengetahui.

(QS. At-Takatsur/102:1-4).

Imam Bukhari meriwayatkan, bahwasanya Rasulullah shallallahu ‘alaihi wa sallam bersabda: “Ada tiga hal yang mengantarkan jenazah, lalu dua di antaranya masih kembali sedang satu lagi tetap bersamanya; jenazah itu diantar oleh keluarga, harta dan amalnya, lalu keluarga dan hartanya kembali pulang sedangkan amalnya tetap bersamanya.”(HR. Muslim, at-Tirmidzi dan an-Nasa-i).

2. Desain toilet

Berikut hadist-hadist yang menerangkan tentang cara membuang air baik itu buang air besar maupun air kecil, yang dapat dijadikan acuan desain toilet sesuai dengan ketentuan/syariat islam :

a. Tidak Menghadap dan Membelakangi Kiblat

Dari Abu Ayyub Al Anshori, Nabi shallallahu ‘alaihi wa sallam bersabda, “Jika kalian mendatangi jamban, maka janganlah kalian menghadap kiblat dan membelakanginya. Akan tetapi, hadaplah ke arah timur atau barat.” Abu Ayyub mengatakan, “Dulu kami pernah tinggal di Syam. Kami mendapati jamban kami dibangun menghadap ke arah kiblat. Kami pun mengubah arah tempat tersebut dan kami memohon ampun pada Allah Ta’ala.” (HR. Bukhari no. 394 dan Muslim no. 264)

Yang dimaksud dengan “hadaplah arah barat dan timur” adalah ketika kondisinya di Madinah. Karena arah kiblat di Madinah adalah menghadap ke selatan. Kalau dikatakan tidak boleh menghadap kiblat atau pun membelakanginya, berarti yang dimaksud adalah larangan menghadap selatan dan utara. Jadinya, yang dibolehkan adalah

menghadap barat atau timur. Ini bagi kota Madinah, sedangkan untuk daerah lainnya tinggal menyesuaikan maksud hadits.

b. Buang Air Dengan Posisi Jongkok bukan berdiri

“Barangsiapa yang mengatakan pada kalian bahwa Nabi shallallahu ‘alaihi wa sallam pernah kencing sambil berdiri, maka janganlah kalian membenarkannya. (Yang benar) Nabi shallallahu ‘alaihi wa sallam biasa kencing sambil duduk.” (HR. At Tirmidzi dan An Nasa’i. Syaikh Al Albani mengatakan dalam As Silsilah Ash Shahihah no. 201 bahwa hadits ini shahih)”.



BAB III

TINJAUAN KHUSUS

A. Tinjauan Lokasi Sekolah Islam Terpadu di Kabupaten Maros

1. Pemilihan Lokasi

Luas Wilayah kabupaten Maros 1619,11 km². Kabupaten Maros terdiri atas 14 Kecamatan, yang dibagi lagi atas sejumlah 80 desa dan 23 Kelurahan. Pusat pemerintahan berada di Kecamatan Turikale. Kecamatan yang ada di kabupaten Maros: Turikale, Maros Baros, Lau, Bontoa, Mandai, Marusu, Tanralili, Moncongloe, Tompobulu, Bantimurung, Simbang, Cenrana, Camba, Mallawa.

Maros secara administrasi wilayah berbatasan dengan :

- a. Sebelah Utara berbatasan dengan Kabupaten Pangkep
- b. Sebelah Timur berbatasan dengan Kabupaten Gowa dan Bone
- c. Sebelah Selatan berbatasan dengan Kabupaten Gowa dan Kota Makassar
- d. Sebelah Barat berbatasan dengan Selat Makassar.

Peraturan daerah kabupaten maros Nomor 4 tahun 2012 Tentang Rencana Tata Ruang Wilayah Kabupaten Maros Tahun 2012 – 2032. Kawasan peruntukan pelayanan pendidikan tinggi sebagaimana dimaksud pada pasal 57 ayat (1) huruf c, diarahkan di kawasan perkotaan Turikale Kecamatan Turikale, dan kawasan perkotaan Mandai di Kecamatan Mandai. (Sumber : Perda Maros No. 04 Th. 2012 Tentang RTRW).

2. Pemilihan Lokasi Tapak Perencanaan di Kabupaten Maros

Dasar pertimbangan pemilihan lokasi tapak Sekolah Islam Terpadu di Kabupaten Maros sebagai berikut :

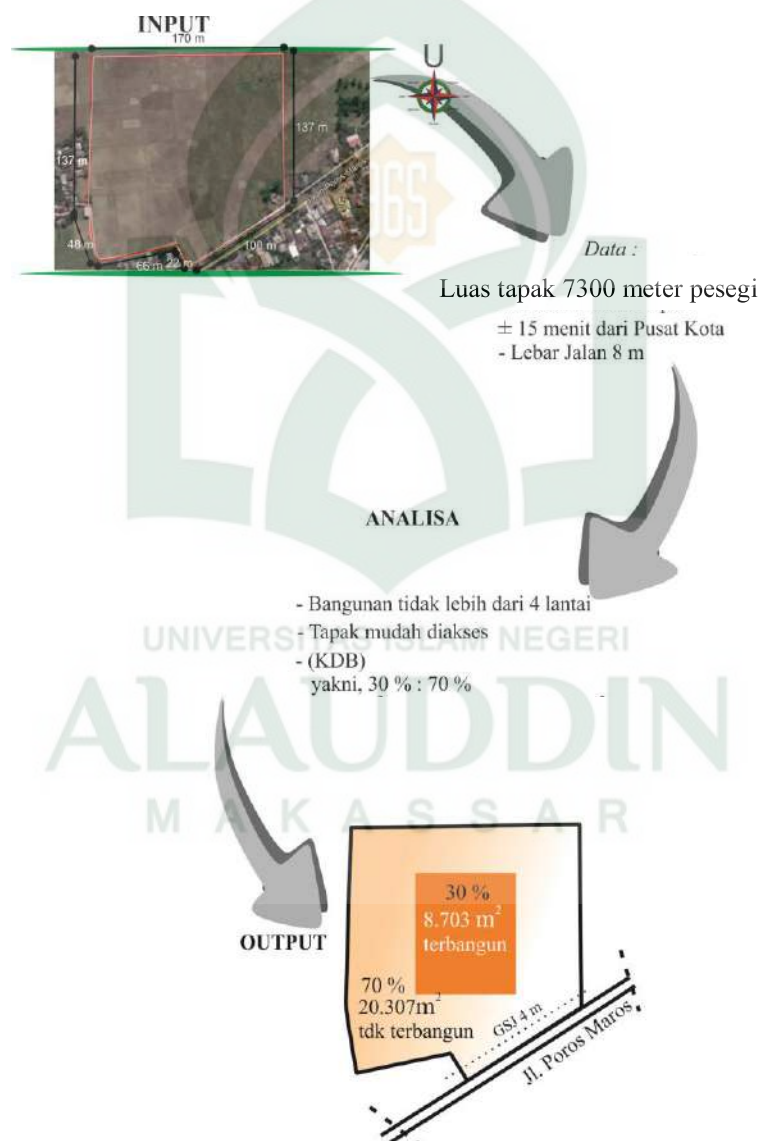
- a. RTRW Kabupaten Maros dan kebijakan pemerintah Kabupaten Maros
- b. Kemudahan mengakses ke lokasi tapak
- c. Memperhatikan view dan lingkungan tapak yang mendukung untuk peruntukan bangunan.
- d. Jaringan utilitas tapak, tersedianya jaringan utilitas yang memiliki jaringan listrik serta riol yang berfungsi dengan baik.

Dengan pertimbangan diatas, berikut adalah lokasi perancangan Sekolah Islam Terpadu Kabupaten Maros yang berada di Kecamatan Turikale.

B. Analisa Tapak

1. Luas Tapak

Luas keseluruhan tapak yaitu 7,3 hektar, yang sebelah utara dan timur terdapat sawah-sawah. Sebelah selatan adalah jalan utama yakni, jalan poros Maros-Soppeng dengan lebar 8 meter. Sebelah barat adalah rumah tinggal di Kelurahan Bori Belayya.



Gambar III.1.KDB dan GSJ Tapak
(Sumber : Olah data 03 Oktober 2018)

2. Topografi

Adapun kondisi topografi di Kabupaten Maros yang berada di Kecamatan Turikale, di kelurahan Boribelaya yaitu sebagai berikut :

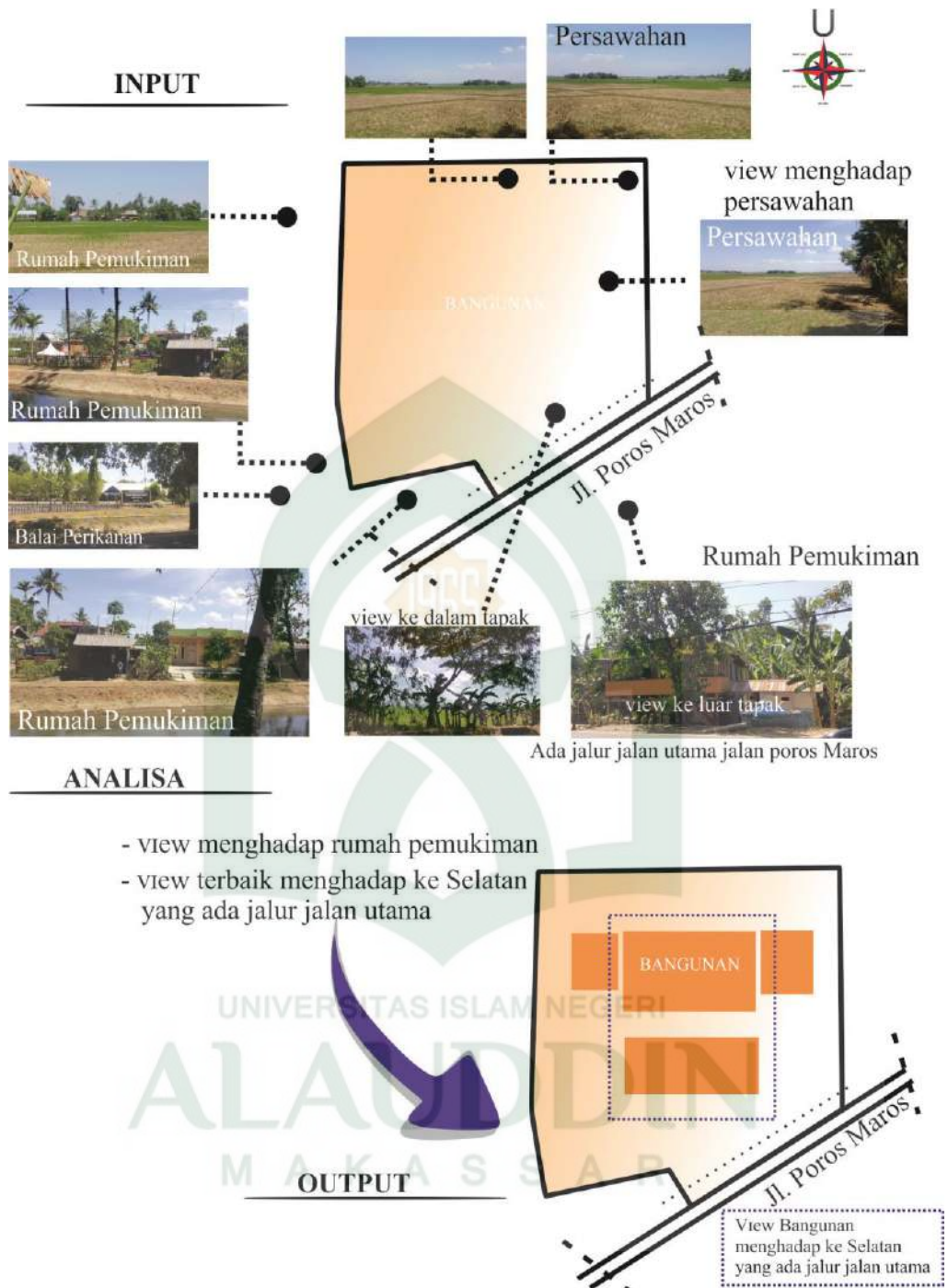


Gambar III.2 Konsep analisa Topografi, Potongan Tapak

(Sumber : Olah data 03 Oktober 2018)

Berdasarkan hasil analisa topografi diatas maka perletakan bangunan diletakkan pada tengah-tengah tapak.

3. View Tapak



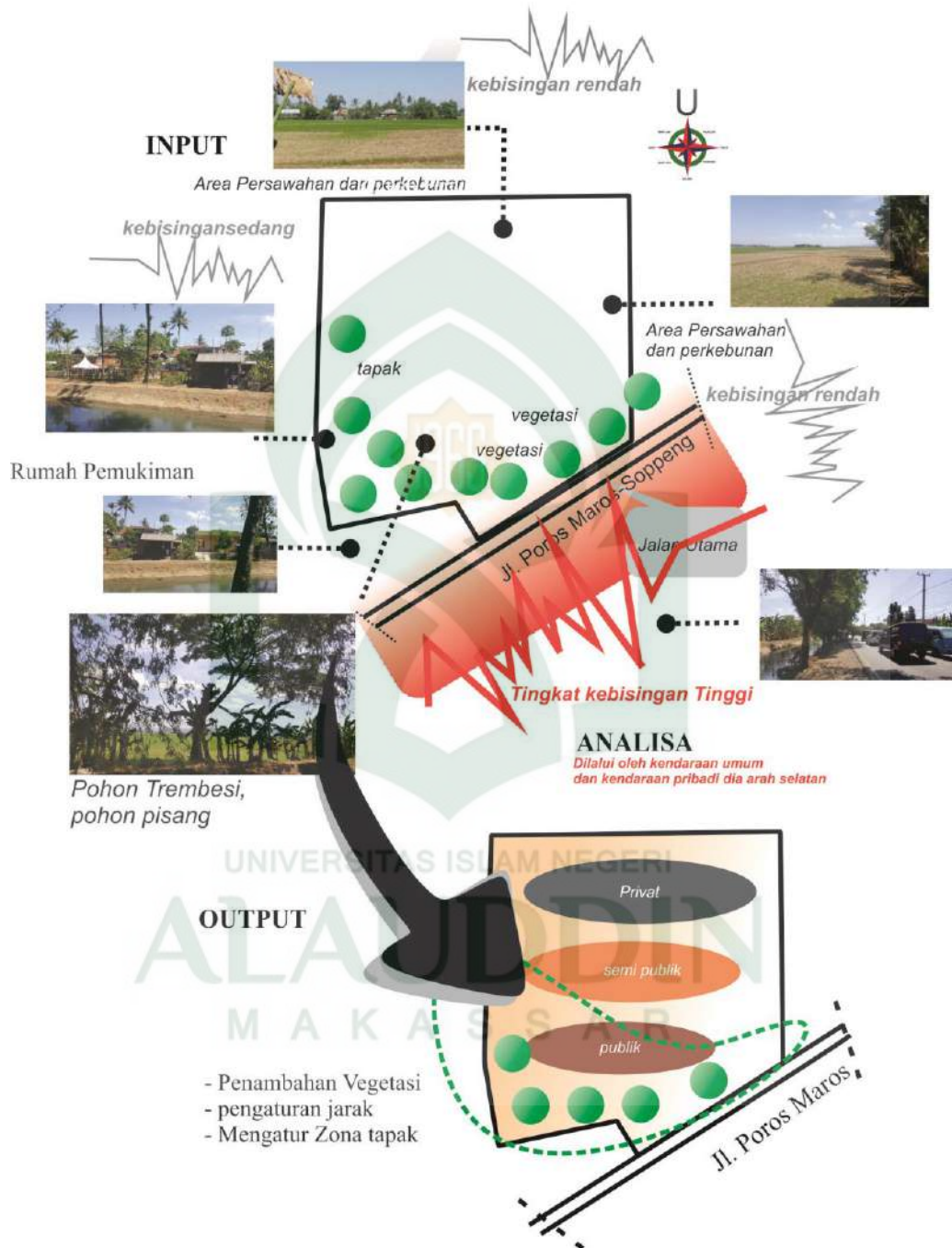
Gambar III.3 Konsep View Tapak

(Sumber : Olah data 03 Oktober 2018)

View bangunan terbaik menghadap arah Selatan, yang berhadapan langsung dengan Jalan Utama (Jalan Poros Maros).

4. Kebisingan

Adapun konsep dan analisa kondisi kebisingan pada tapak sebagai berikut :



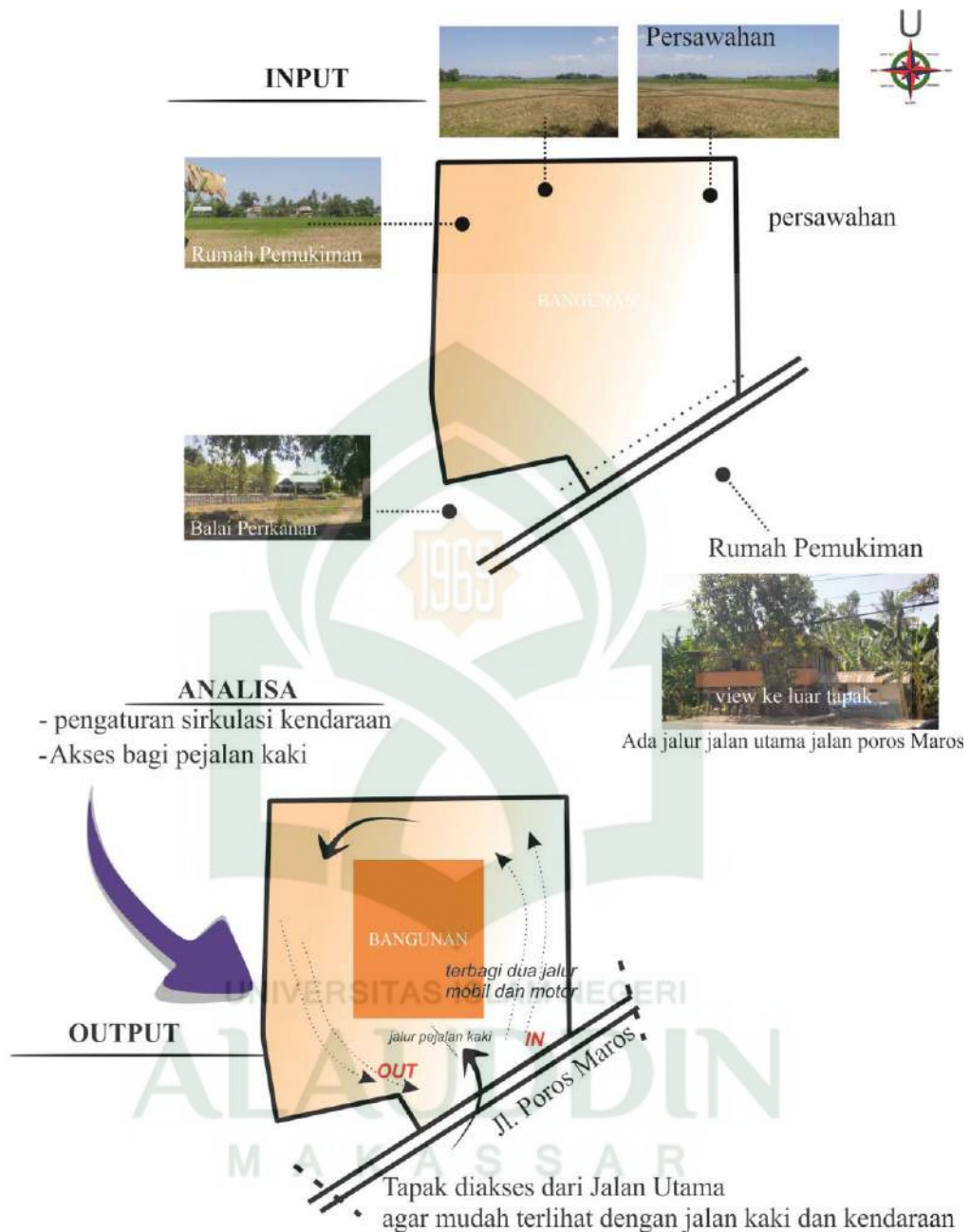
Gambar III.4. Konsep Kebisingan Lokasi Tapak

(Sumber : Olah data 04 Oktober 2018)

Dalam Konsep dan analisa kebisingan maka, pengaturan zoning pada area tapak sangatlah penting dengan zona publik, semi publik dan privat.

5. Aksesibilitas dan Sirkulasi Tapak

Adapun berikut ini konsep Aksesibilitas dan sirkulasi :



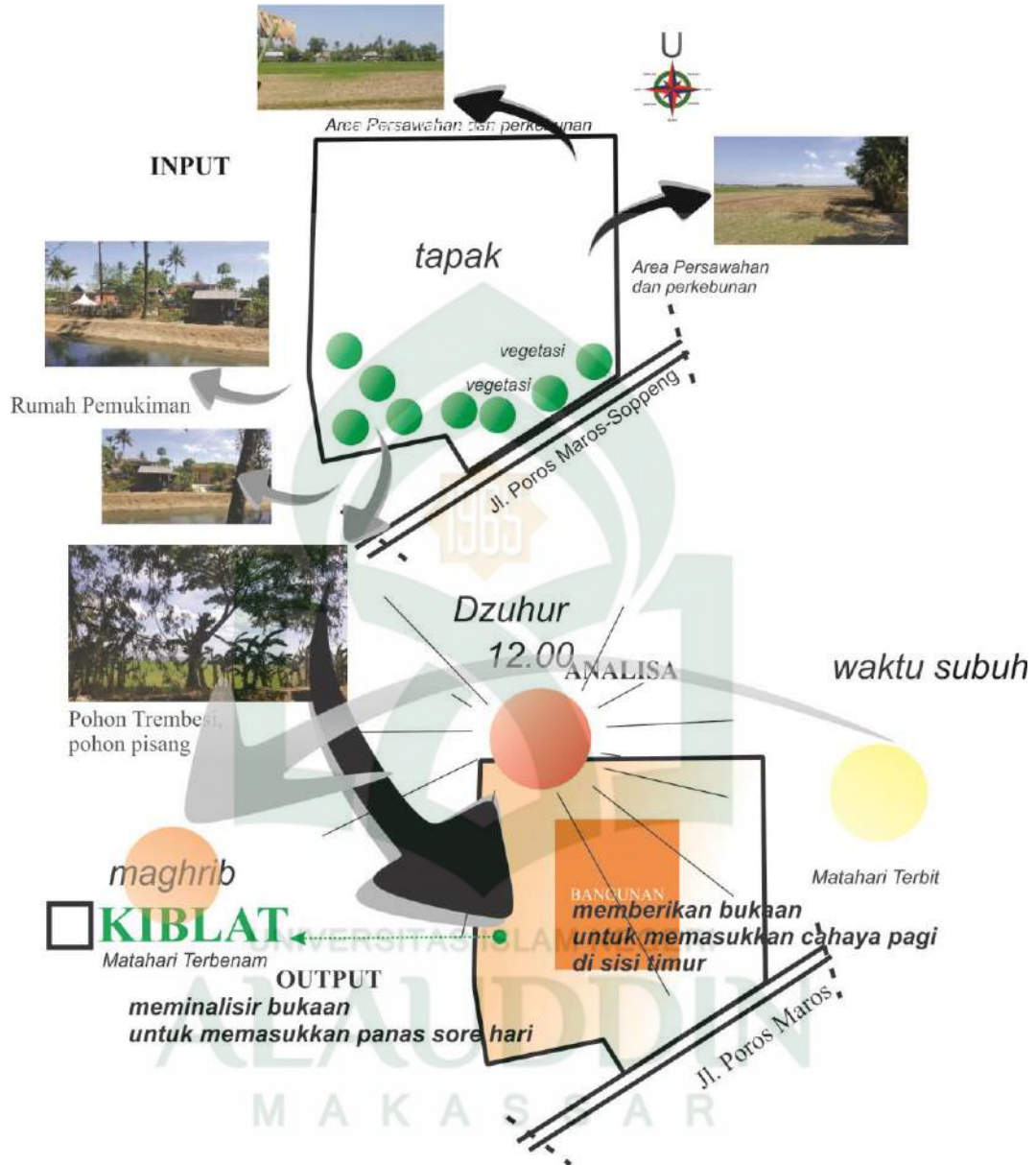
Gambar III.05. Sirkulasi Lokasi Tapak

(Sumber : Olah data 04 Oktober 2018)

Tapak diakses dari depan jalan utama agar mudah terlihat, kemudian memisahkan jalur pejalan kaki dan kendaraan roda 2 dan dan roda empat.

6. Arah Matahari

Adapun berikut konsep arah matahari yang ada pada lokasi tapak :



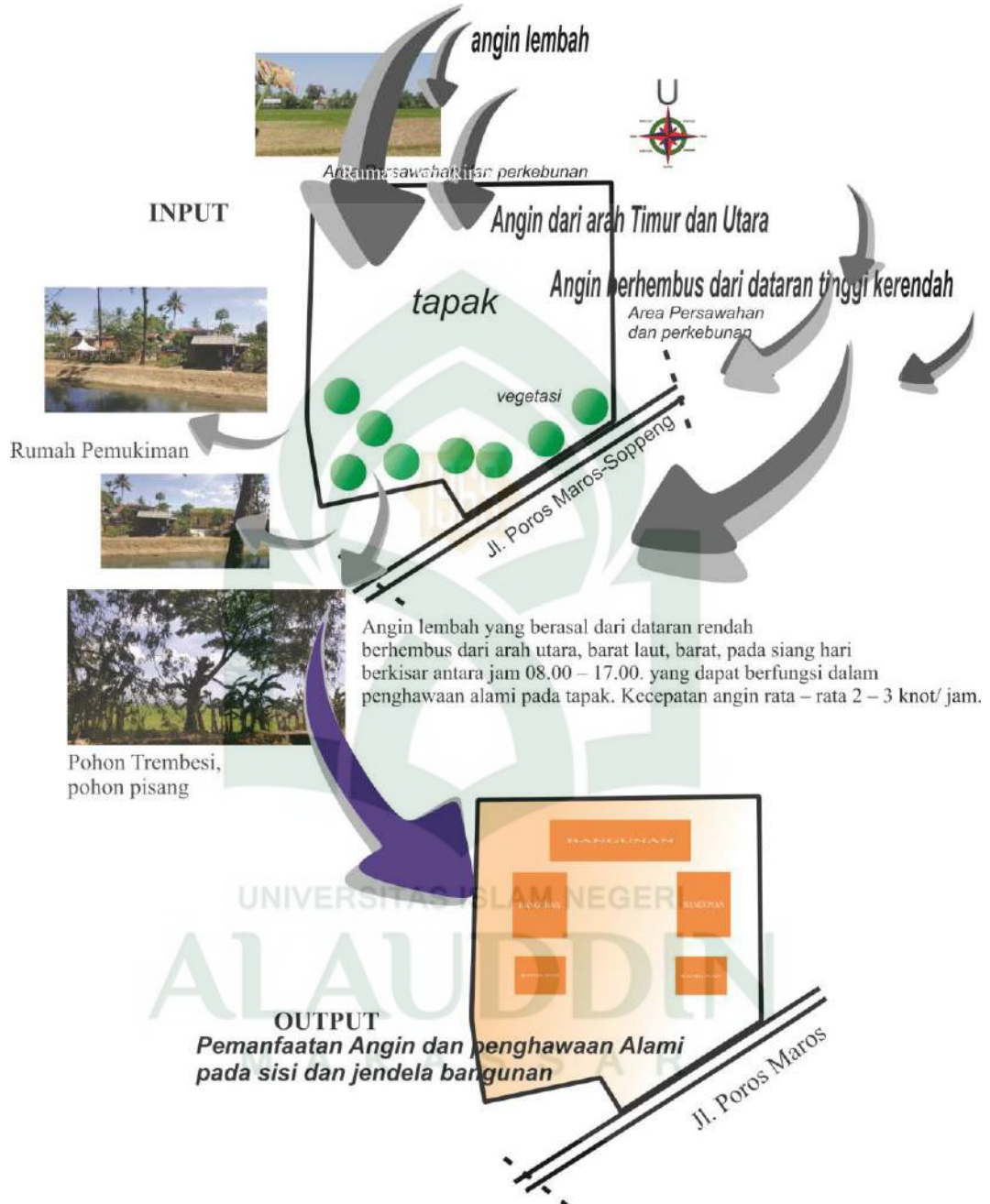
Gambar III.06. Konsep arah matahari

(Sumber : Olah data 04 Oktober 2018)

Kesimpulan dari konsep diatas adalah memaksimalkan dan memberikan cahaya pagi hari dengan pengaturan bukaan serta meminimalisir bukaan pada sisi Barat dengan panas sore hari. Pemberian fasade yang responsif.

7. Arah Angin

Arah angin pada kondisi tapak yang berada di kabupaten Maros kecamatan Bori belaya sebagai berikut:



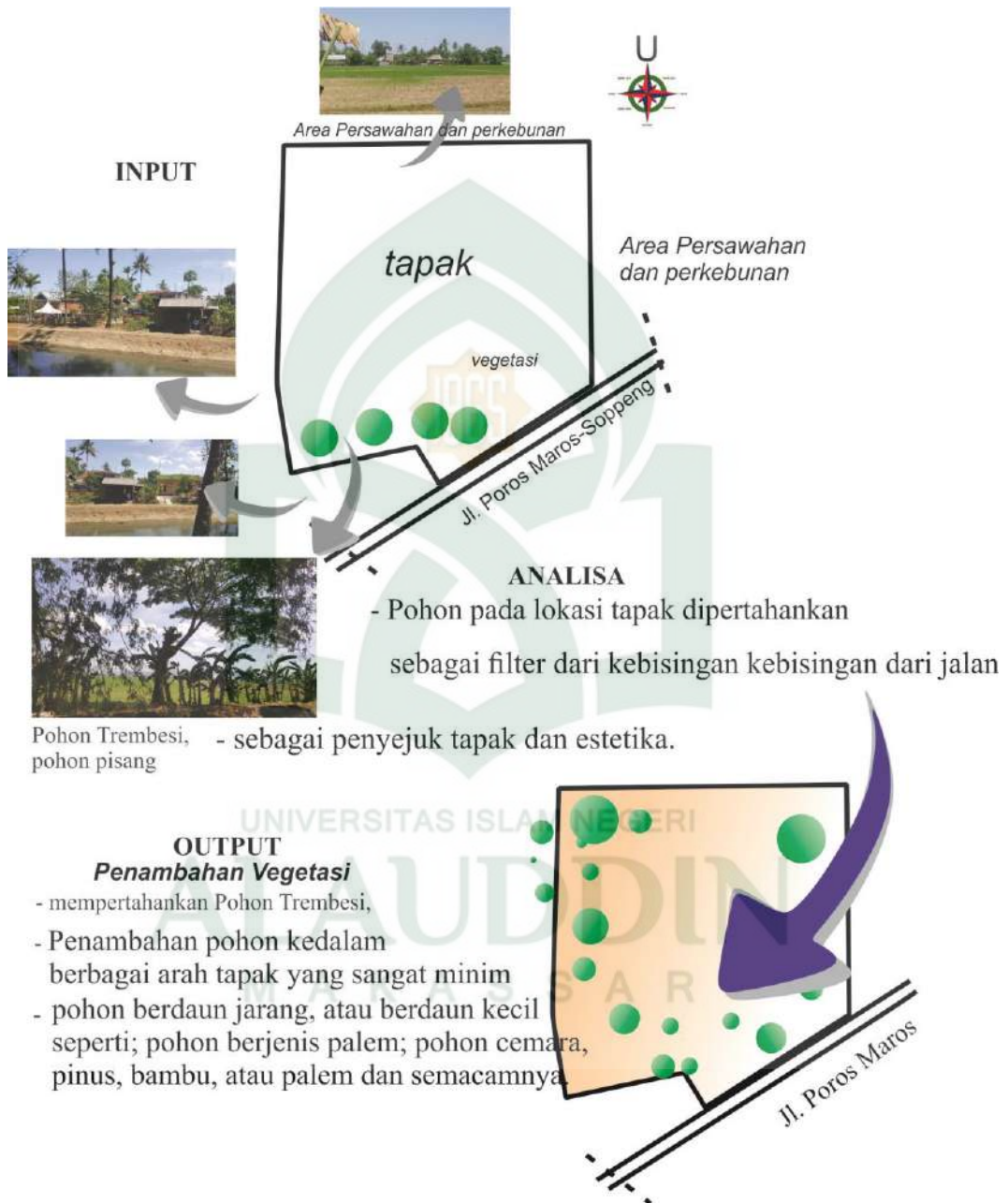
Gambar III.7. Konsep Arah Angin Tapak

(Sumber : Olah data 05 Oktober 2018)

Memberikan desain dan pemanfaatan angin dengan penghawaan alami pada sisi dan jendela bangunan di lokasi tapak.

8. Vegetasi Tapak

Adapun situasi dan analisis kondisi vegetasi tapak serta output tapak sebagai berikut :



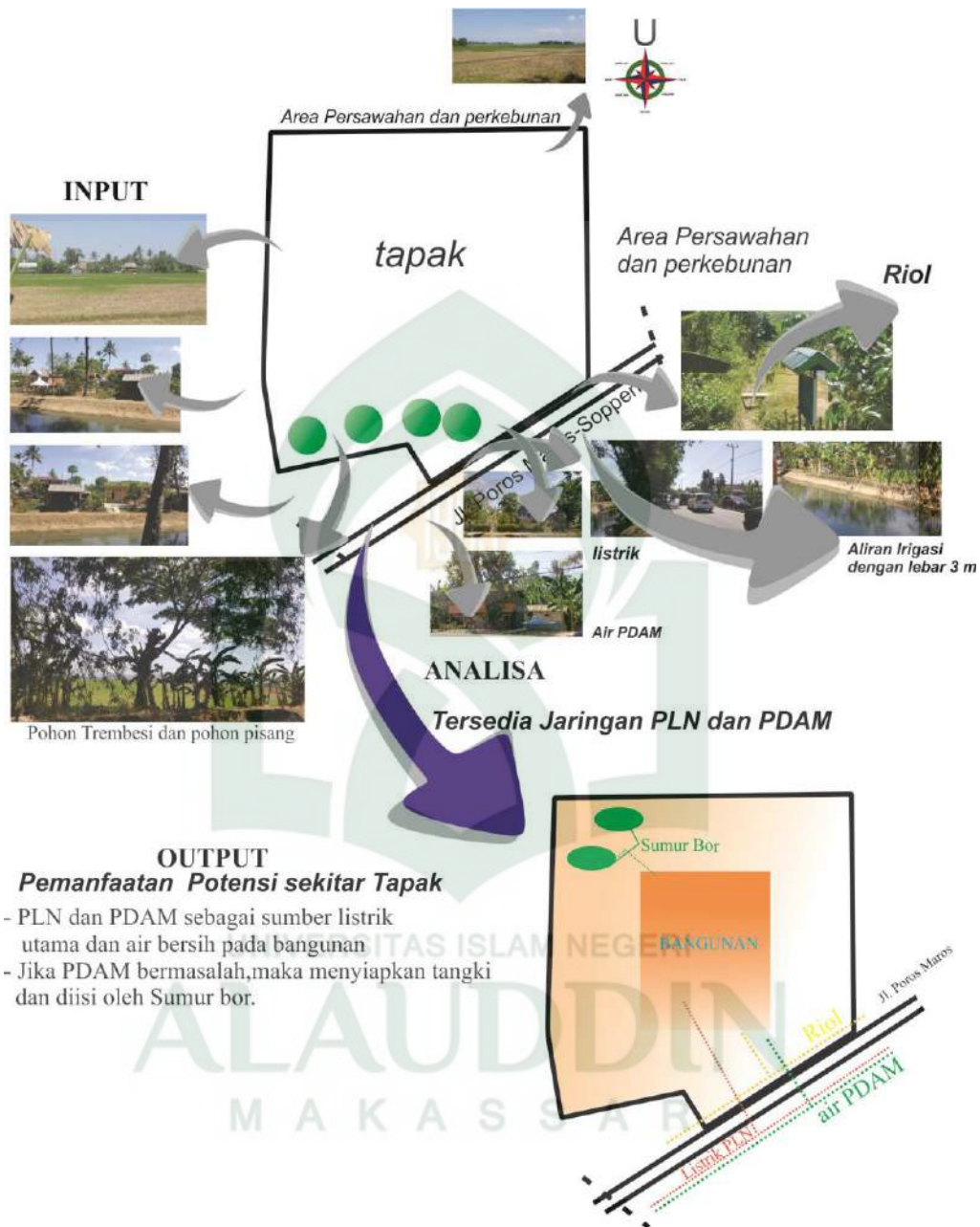
Gambar III.8 .Konsep Vegetasi Tapak

(Sumber : Olah data 05 Oktober 2018)

Mempertahankan Pohon trembesi dan menambahkan pohon disekeliling tapak vegetasi seperti pohon cemara,palem dan semacamnya.

9. Utilitas Tapak

Adapun kondisi dengan analisa Utilitas pada tapak sebagai berikut:



Gambar III.9. Konsep Utilitas Lokasi Tapak
(Sumber : Olah data 05 Oktober 2018)

Kesimpulannya dari konsep diatas adalah memanfaatkan fasilitas disekitar tapak seperti penggunaan jaringan PLN dan PDAM yang ada pada lokasi tapak.

C. Pelaku Kegiatan dan Prediksi Besaran Pengguna

1. Pelaku Kegiatan

Pelaku kegiatan pada Sekolah Islam Terpadu di Kabupaten Maros

a. Pelaku utama terdiri dari :

- 1) Peserta didik/ Siswa
- 2) Pendidik/ Guru

b. Kelompok pengelola dan lembaga terdiri dari :

- 1) Pimpinan/ Kepala Sekolah
- 2) Pegawai/ Staff
- 3) Petugas Kesehatan
- 4) Petugas Keamanan
- 5) Petugas Kebersihan

c. Kelompok sosial terdiri dari :

- 1) Orang tua/ Wali siswa
- 2) Masyarakat/ Komite sekolah

2. Prediksi Besaran Pengguna

Berdasarkan jumlah siswa SMP dan SMA terpadu 318 orang perempuan dan 251 siswa laki-laki di Kabupaten Maros presentase rata-rata pertumbuhan muslim sebesar 9,98 %, maka untuk proyeksi 10 tahun yang akan datang atau hingga tahun 2028 prediksi jumlah penduduk muslim pada Kabupaten Maros dapat dilihat melalui perhitungan rumus proyeksi geometrik berikut :

$$P_t = P_o (1 + r)^n$$

Dimana:

P_t = Jumlah muslim siswa sekolah Islam pada tahun akhir

P_o = Jumlah muslim siswa sekolah Islam tahun awal perhitungan

r = Rata-rata presentase pertumbuhan siswa sekolah Islam pertahun

n = Jangka waktu proyeksi

Diketahui:

P_t = Jumlah siswa Sekolah Islam pada tahun **2028**

P_0 = **569** siswa tahun 2018

r = **9,18 %**

n = **10** tahun kedepan

Maka:

P_{2028} = **1091** Siswa Sekolah Islam SMP dan SMA tahun 2028

D. Fungsi, Kegiatan, dan Kebutuhan Ruang

1. Fungsi Sekolah Islam Terpadu

- a. Fungsi utama sebagai sekolah, yaitu tempat untuk mengenyam pendidikan dan menimbah ilmu pengetahuan baik itu diantaranya ilmu-ilmu pendidikan umum maupun ilmu-ilmu pendidikan agama.
- b. Sebagai tempat pendidikan, yaitu penyelenggaraan kegiatan pembelajaran (Belajar dan Mengajar) pada setiap jenjang pendidikan mulai dari tingkat Sekolah Menengah Pertama (*SMP*), hingga Sekolah Menengah Atas (*SMA*).
- c. Sebagai tempat sosialisasi orang tua maupun masyarakat yang menjadi sarana untuk menjalin tali silaturahmi antar sesama melalui beberapa kegiatan sosial maupun musyawarah.

2. Identifikasi Kegiatan

Pada Sekolah Islam Terpadu di Maros terdapat 3 fungsi utama bangunan yaitu sebagai sekolah, tempat pendidikan, dan tempat sosial serta berbagai kegiatan yang terlaksana di dalamnya. Kegiatan-kegiatan tersebut dapat dikelompokkan serta difasilitasi sesuai jenis kegiatan. Adapun kelompok dan jenis kegiatan sebagai berikut :

Tabel III.1 Identifikasi kelompok kegiatan, fungsi, pelaku, aktifitas, karakteristik, dan kebutuhan ruang sebagai berikut :

FASILITAS UTAMA	Fungsi	Pelaku	Aktifitas	Kebutuhan Ruang
		Siswa laki-laki dan Siswa Perempuan	Mandi, buang air	Toilet
Wudhu	Tempat wudhu			
Sholat Berjamaah, Praktek mengaji Praktek sholat,	Masjid			
Apel pagi, Upacara,	Lapangan Sekolah			
Belajar dikelas,	Ruang Kelas			
Mencari tugas, Membaca	Perpustakaan			
Penelitian,	Laboratorium IPA			
Browsing dan Latihan komputer	Lab komputer			
Istirahat, Makan	Kantin			
Olahraga Karate, Tae Kwondo	Lapangan Olahraga			
	Ruang ganti			
Latihan Memanah	Lapangan Memanah			
Olahraga Berkuda	Lapangan berkuda			
Latihan berenang	Kolam Renang			
Kesehatan	UKS			
Tempat tinggal	Asrama			
Organisasi	Ruang Pramuka			
	Ruang OSIS			
	Guru			
Mengajar		Ruang kelas		
Memeriksa Tugas, Menyimpan Berkas dan Dokumen		Ruang guru		

FASILITAS PENUNJANG	Sekolah	Pengelola	Rapat	Ruang Rapat
			Mengawasi proses	Kantor Pengelola
			Kegiatan belajar mengajar, buang air	Ruang Kelas Toilet
			Menerima tamu, menerima laporan,	Ruang tamu
			Rapat	Ruang rapat
		Lembaga/ organisasi	Berorganisasi	Ruang ketua
				Ruang anggota
			Rapat	Ruang Rapat Organisasi
			Buang Air	Toilet
		Petugas Keamanan	Mengamankan Sekolah, Mengawasi CCTV	Ruang keamanan Ruang CCTV
	Petugas Kebersihan		Meyimpan & Mengambil Alat Kebersihan	Ruang Kebersihan
	Petugas ME		Mengelola Ruang ME	Ruang ME
	Masyarakat		Memotong hewan kurban	Lapangan/ <i>open space</i>
			Rapat besar	Aula/Gedung serbaguna
Pengunjung dan Orang Tua	Menunggu		Lobby	
	Buang Air	Toilet		

Sumber : Olah Data penulis 7 Oktober 2018

E. Perhitungan Besaran Ruang dan Lantai Bangunan

1. Perhitungan Besaran Ruang

Didalam menghitung program ruang, sirkulasi menjadi hal yang sangat perlu diperhatikan. Berikut daftar persentase sirkulasi :

Tabel III.2 Presentase sirkulasi

Presentase	Keterangan
5 – 10%	Standar minimum
20%	Kebutuhan keluasaan sirkulasi
30%	Kebutuhan kenyamanan fisik
40%	Tuntutan kenyamanan psikologi
50%	Tuntutan spesifik kegiatan
70 – 100%	Keterkaitan dengan banyak kegiatan

a. Fasilitas Utama

- 1) Ruang kelas;
- 2) Mesjid
- 3) Lapangan Olahraga
- 4) Asrama

Tabel III.3 Perhitungan besaran ruang fasilitas utama

Kelompok Ruang	Nama Ruang	Kapasitas	Jumlah Ruang	Standar	Perhitungan luasan ruang (m ²)		Sirkulasi		S u m b e r	Total luas (m ²)
					Kapasitas x Jmlh Ruang x Standar	Jumlah (m ²)	%	Jumlah (m ²)		
Asrama	Lobby	600 orang	1	2 m ² /orang	600 x 1 x 2	1200	30	360	1	1560
	Kamar Putra (SMP)	4 orang	1	2 m ² /orang	4 x 1 x 2	8	30	2,4	2	10,4
	Kamar Putri (SMP)	4 orang	1	2 m ² /orang	4 x 1 x 2	8	30	2,4	2	10,4
	Kamar Putra (SMA)	4 orang	1	2 m ² /orang	4 x 1 x 2	8	30	2,4	2	10,4

		Kamar Putri (SMA)	4 orang	1	2 m ² /orang	4 x 1 x 2	8	30	2,4	2	10,4
		Kamar mandi	2 Orang	1	1,4 m ² /orang	2 x 1 x 1,4	2,8	20	0,56	1	3,36
		Ruang Komunal	1200 Orang	1	2 m ² /orang	1200 x 1 x 2	2400	30	720	2	3120
Kantor	SMP	Ruang Pimpinan	1 orang	1	12 m ² /orang	1 x 1 x 12	12	30	2,4	3	14,4
		Ruang Guru	38 orang	1	4 m ² /orang	38 x 1 x 4	152	30	46	3	198
		Ruang Staff	18 orang	1	4 m ² /orang	18 x 1 x 4	72	30	22	3	94
		Ruang Rapat	57 orang	1	4 m ² /orang	57 x 1 x 4	228	30	68,4	3	296,4
	SMA	Ruang Pimpinan	1 orang	1	12 m ² /orang	1 x 1 x 12	12	30	2,4	3	14,4
		Ruang Guru	40 orang	1	4 m ² /orang	40 x 1 x 4	160	30	48	3	208
		Ruang Staff	18 orang	1	4 m ² /orang	18 x 1 x 4	72	30	22	3	104
		Ruang Rapat	60 orang	1	4 m ² /orang	60 x 1 x 4	240	30	72	3	312
Ruang Kelas	SMP	-	38 orang	1	12 m ² /orang	38 x 1 x 12	76	20	15,2	3	91,2
	SMA	-	38 orang	1	12 m ² /orang	38 x 1 x 12	76	20	15,2	3	91,2
Perpustakaan	SMP	-	40 orang	1	2 m ² /orang	40 x 1 x 12	80	30	24	3	104
	SMA	-	40 orang	1	2 m ² /orang	40 x 1 x 12	80	30	24	3	104
Lab Biologi	SMP	-	20 orang	1	2,4 m ² /orang	20 x 1 x 12	48	30	14,4	3	62,4
	SMA	-	20 orang	1	2,4 m ² /orang	20 x 1 x 12	48	30	14,4	3	62,4
Lab Kimia	SMP	-	20 orang	1	2,4 m ² /orang	20 x 1 x 12	48	30	14,4	3	62,4
	SMA	-	20 orang	1	2,4 m ² /orang	20 x 1 x 12	48	30	14,4	3	62,4
Lab Komputer	SMP	-	32 orang	1	2m ² /orang	32 x 1 x 12	64	20	13	3	77
	SMA	-	32 orang	1	2 m ² /orang	32 x 1 x 12	64	20	13	3	77

Ruang UKS	SMP	-	1 orang	1	12m ² /orang	1 x 12 x 3	36	20	7,2	3	43,2
	SMA	-	1 orang	1	12m ² /orang	1 x 1 x 3	36	20	7,2	3	43,2
Gudang	SMP	-	-	1	18m ² /orang	1 x 18	18	-	-	3	18
	SMA	-	-	1	18m ² /orang	1 x 18	18	-	-	3	18
Ruang Organisasi	SMP	-	-	1	18 m ² /orang	1 x 18	18	-	-	3	18
	SMA	-	-	1	18 m ² /orang	1 x 18	18	-	-	3	18
Mesjid	Ruang Sholat	2000 orang	1	1,2 m ² /orang	2000 x 1 x 1,2	2400	30	720	1	3120	
	T. Wudhu	120 orang	1	1,3 m ² /orang	120 x 1 x 1,3	156	30	46,8	1	203	
	Toilet	120 orang	1	1,4 m ² /orang	120 x 1 x 1,4	168	20	33,6	1	201,6	
Total Luas										10428,76 m²	
Perhitungan besaran ruang fasilitas penunjang											
Kelompok Ruang	Nama Ruang	Kapasi tas	Jumlah Ruang	Standar	Perhitungan luasan ruang (m ²)		Sirkulasi	Total luas (m ²)			
					Kapasitas x Jmlh Ruang x Standar	Jmlh (m ²)		%	Jumlah (m ²)	Sumber	
Ruang Makan	Tempat Makan/ Kantin	1600 orang	2	1,6 m ² /orang	1600 x 2 x 1,6	5120	30	1536	1	6656	
	Dapur	20 orang	1	1,3 m ² /orang	20 x 1 x 1,3	20,6	30	6,18	1	27	
	Gudang	-	-	18 m ² /orang	1 x 18	18	-	-	1	18	
	Ruang cuci	5 orang	1	1,6 m ² /orang	5 x 1 x 1,6	8	20	1,6	1	10	

Lapangan	Lapangan Upacara	3000 orang	1	0,6 m ² /orang	3000 x 1 x 0,6	1800	20	360	1	2100
	Lapangan Panahan	30 orang	2	2 m ² /orang	30 x 2 x 2	120	20	80	1	200
Parkir	Motor	300 orang	1	2 m ² /orang	300 x 1 x 2	600	20	120	1	720
	Mobil	200 orang	1	12,5 m ² /orang	200 x 1 x 12,5	2500	20	500	1	3000
Lobby		2000 orang	1	2 m ² /orang	2000x 1 x 2	4000	30	1600	4	5600
Lapangan berkuda		8	1	2 m ² /orang	8x1x2	16	20	3	4	20
Kolam renang		30	2	2 m ² /orang	50x1x25	125	30	25	4	200
Rumah tinggal guru		2 orang	1	100m ² /orang	2x1x100	200	30	250	4	450
Ruang Satpam		1 orang	1	12 m ² /orang	1 x 1 x 12	112	20	2,4	4	14,4
Toilet Umum		8 orang	1	3 m ² /orang	8 x 1 x 3	124	20	4,8	4	28,8
Total Luas										19044,2 m²

Keterangan

1. Data Arsitek
2. Time Saver
3. Permendikbud No.27 Tahun 2007
4. Asumsi dan Internet

Tabel III.4 Total Luas Bangunan

KELOMPOK KEGIATAN	LUAS
Fasilitas Utama	10428,76 m²
Fasilitas Pendukung	19044,2
LUAS TOTAL	29468,96 m²

(Sumber : Analisis Penulis, Oktober 2018)

2. Perhitungan Besaran Ruang

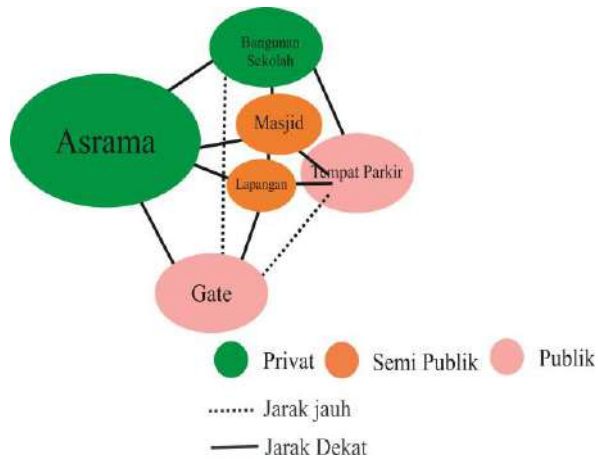
Pada perancangan Sekolah Islam Terpadu di Kabupaten Maros memiliki perbandingan KDB 30 : 70 atau lahan terbangun 30% dan lahan terbuka 70% dari total luasan tapak. Lahan terbangun 30% dimana semua jenis pembangunan baik beratap maupun tidak beratap, sedangkan 70% lahan terbuka dapat berupa sirkulasi maupun ruang terbuka hijau seperti taman dan lapangan. Berikut detail perhitungan jumlah lantai bangunan :

Fasilitas Utama	= 10428,76 m ²
Fasilitas Pendukung	= 19044,2 m ²
Luas Total Bangunan	= 29468,96 m ²
Luas Tapak	= 29011 m ²
KDB 30 : 70	
Luas yang terbangun 30%	= 8703 m ²
Luas tidak terbangun 70%	= 20307 m ²
Perbandingan luas KDB	= 8703 m ² : 20307 m ²
Jumlah lantai bangunan	
<u>Luas total bangunan</u>	<u>= 29468,96 m²</u>
Luas lahan terbangun	8703 m ²
	= 3,385
	= 4 lantai (dibulatkan)

F. Hubungan Ruang dalam Bentuk Bubble Diagram

Setiap ruang memiliki fungsi masing-masing yang memiliki keterhubungan dengan ruang lainnya. Dalam menentukan penataan ruang Sekolah Islam Terpadu di kabupaten Maros, metode *diagram buuble* akan mempermudah analisa hubungan antar ruang. Dengan metode ini, dapat diketahui keterhubungan antar masing-masing ruang berdasarkan fungsinya. Metode keterhubungan ruang dengan pola *bubble diagram* terbagi menjadi 2, yaitu sebagai berikut :

1. Hubungan Ruang *Bubble Diagram* Makro Dalam hal ini akan menunjukkan hubungan ruang antar massa bangunan atau bangunan pokok:

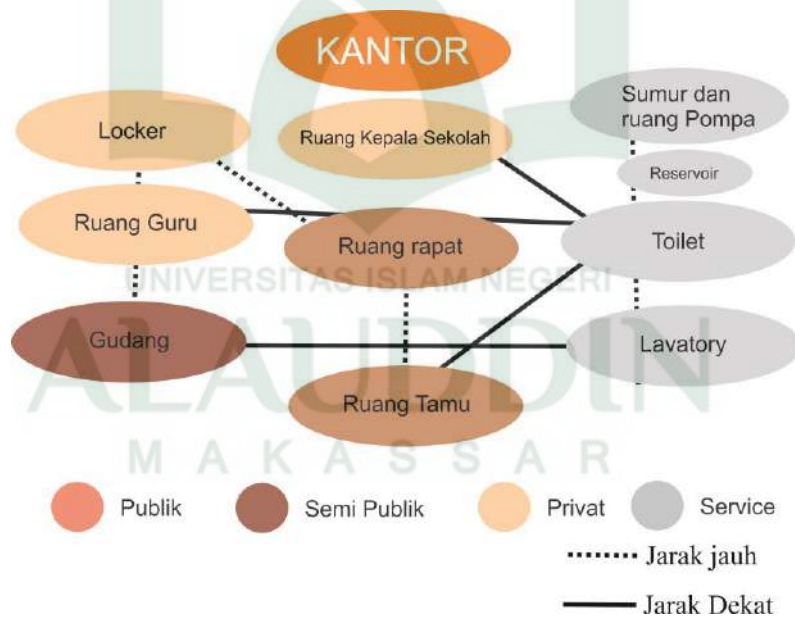


Gambar III. 10. Bubble Diagram Makro
 Sumber : Olah data,10 Oktober 2018

2. Hubungan Ruang *Bubble Diagram* Mikro

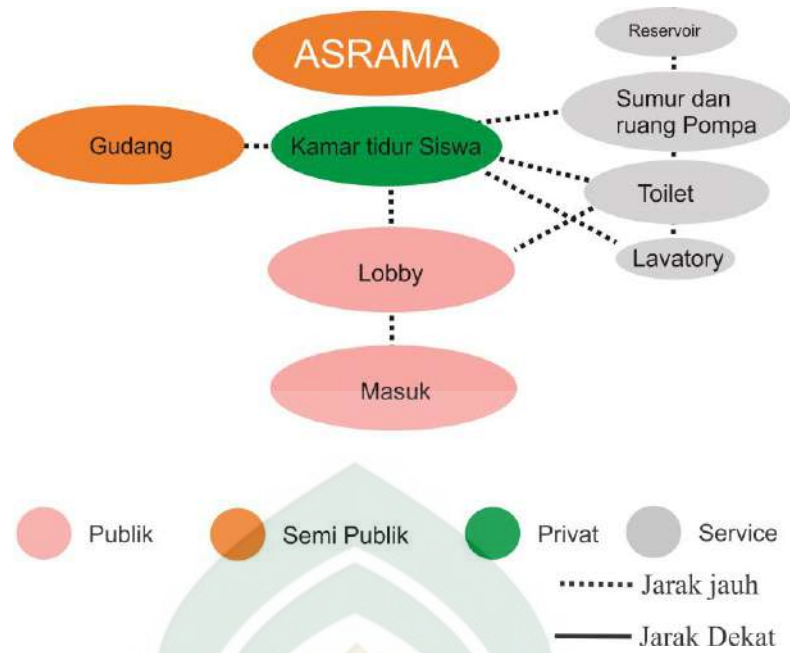
Memberi gambaran hubungan ruang antar sub-sub ruangan pada masing-masing bangunan pokok sebagai berikut :

a. Hubungan Kantor



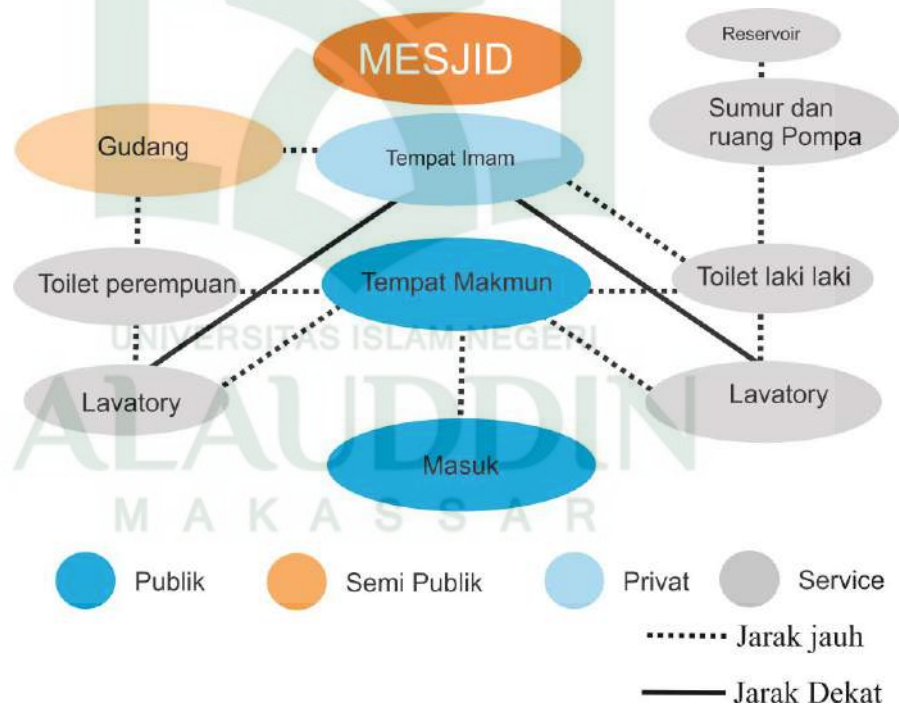
Gambar III. 11. Bubble Diagram Kantor
 Sumber : Olah data,10 Oktober 2018

b. Hubungan Asrama



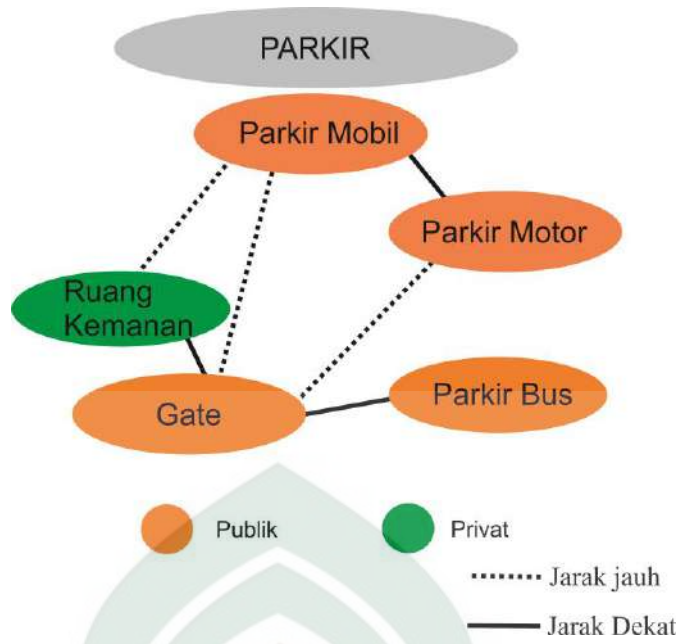
Gambar III. 12. Bubble Diagram Asrama
 Sumber : Olah data,10 Oktober 2018

c. Hubungan



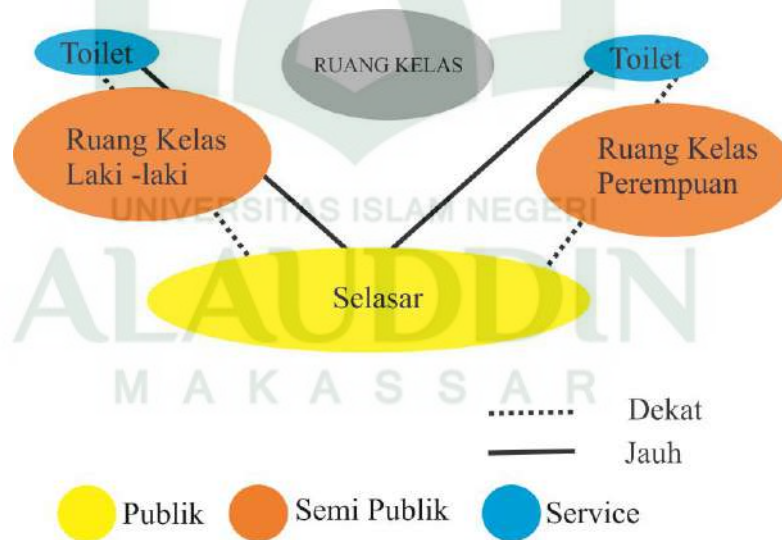
Gambar III. 13. Bubble Diagram Mesjid
 Sumber : Olah data,10 Oktober 2018

d. Hubungan Parkir



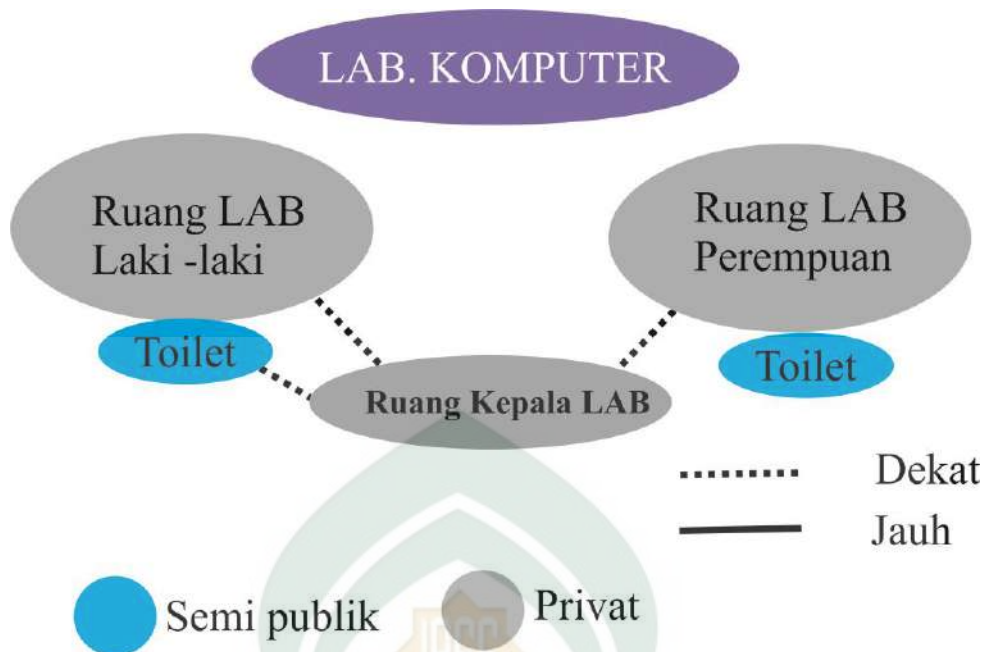
Gambar III. 14. Bubble Diagram Parkir
 Sumber : Olah data,10 Oktober 2018

e. Hubungan Ruang Kelas



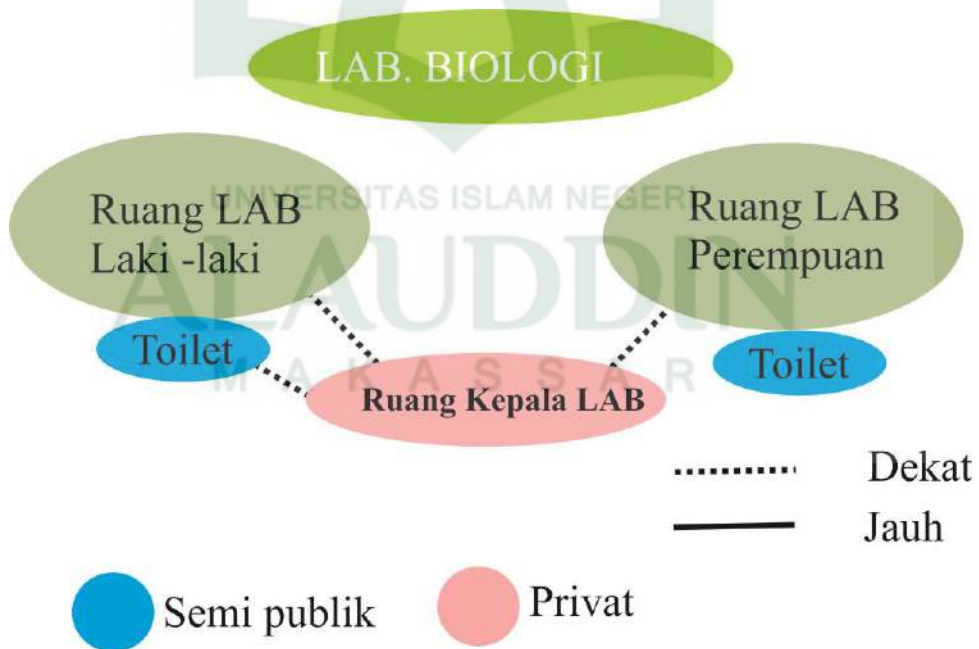
Gambar III. 15. Bubble Diagram Ruang Kelas
 Sumber : Olah data,10 Oktober 2018

f. Hubungan Lab Komputer



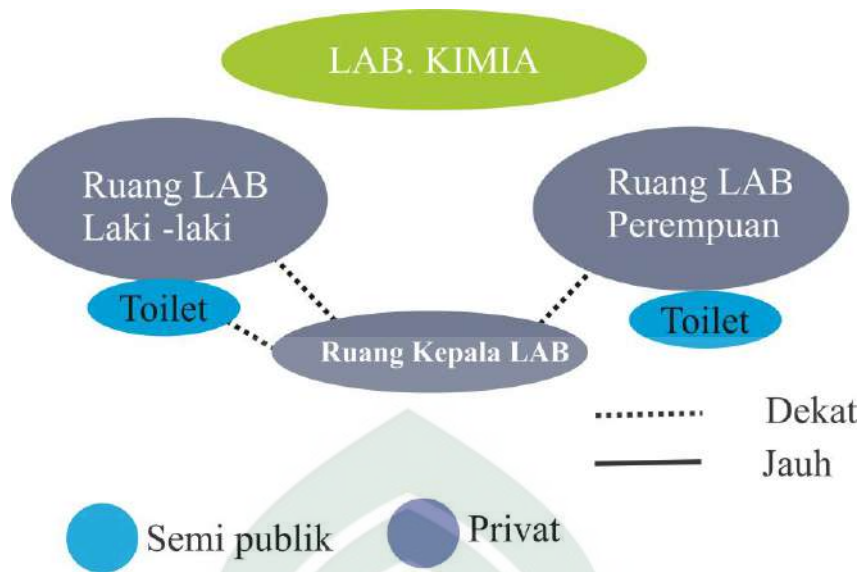
Gambar III. 16. Bubble Diagram Lab Komputer
 Sumber : Olah data, 11 Oktober 2018

g. Hubungan Lab Biologi



Gambar III. 17. Bubble Diagram Lab Biologi
 Sumber : Olah data, 12 Oktober 2018

h. Hubungan Lab Kimia



Gambar III. 18. Bubble Diagram Lab Kimia
 Sumber : Olah data,12 Oktober 2018

i. Hubungan Perpustakaan



Gambar III. 19. Bubble Diagram Perpustakaan
 Sumber : Olah data,12 Oktober 2018

j. Hubungan Rumah Tinggal Guru



Gambar III. 20. Bubble Diagram Rumah Tinggal Guru
 Sumber : Olah data,13 Oktober 2018

k. Hubungan Lapangan Panahan



Gambar III. 21. Bubble Diagram Lapangan Panahan
 Sumber : Olah data,13 Oktober 2018

1. Toilet Umum



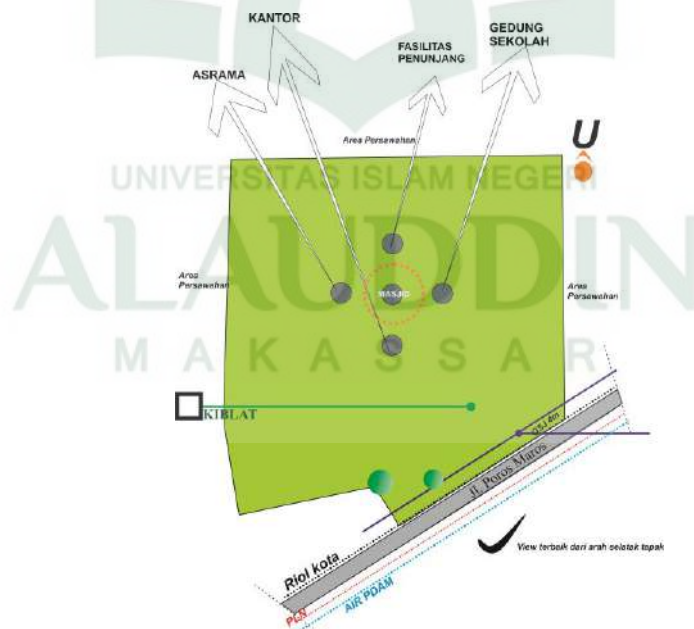
Gambar III. 22. Bubble Diagram Toilet Umum

Sumber : Olah data,13 Oktober 2018

G. Analisa Pola Tata Massa Bangunan

1. Pola Dasar Massa Bangunan

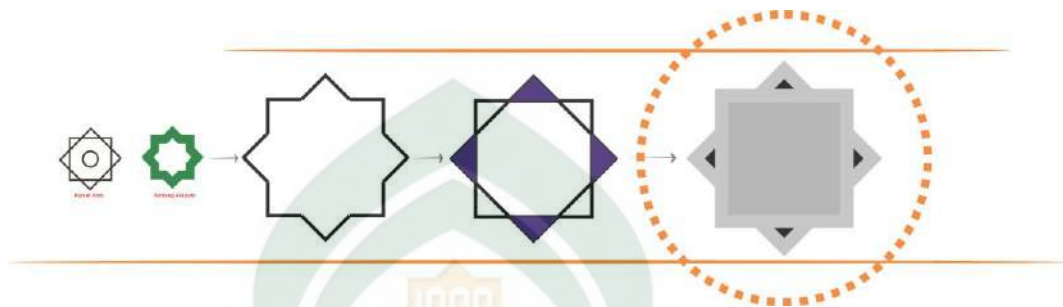
Sekolah Islam Terpadu di Kabupaten Maros dengan fungsi utama sebagai pendidikan dengan fasilitas gedung sekolah, asrama, mesjid dan kantor. Adapun pengelolaan pola tata massa sebagai berikut :



Gambar III.23 Bentuk Pola Dasar
Sumber : Olah data,13 Oktober 2018

2. Filosofi Bentuk Massa Bangunan

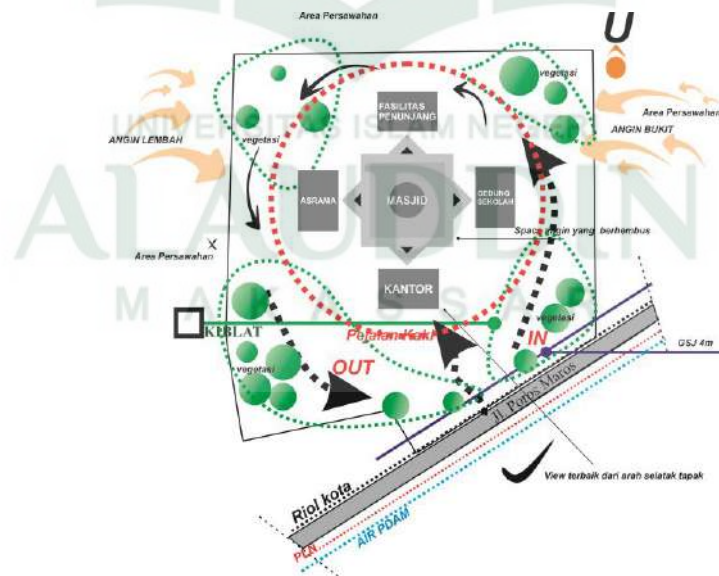
Dalam Literatur Islam simbol ini dikenal sebagai Rub el Hizb yang direpresentasikan dalam bentuk dua kotak tumpang tindih, dimana simbol ini juga ditemukan pada beberapa emblem dan bendera. Dalam bahasa Arab, Rub artinya 'yang keempat, kuartal', sementara Hizb artinya kelompok atau partai. Filosofi bentuk dikaitkan dengan tata massa bangunan pada Sekolah Islam Terpadu di Kabupaten Maros membentuk Rub el Hizb. Berikut ini konsep dan filosofi yang telah dibuat. :



Gambar III.24 Konsep Bentuk Tata Massa Bangunan
Sumber : Olah data, 14 Oktober 2018

3. Penyesuaian Pola Massa Bangunan

Bentuk dasar dengan kesesuaian bentuk tapak dengan arah pintu masuk dan keluar di bagian selatan. Massa bangunan utama yaitu, Gedung Sekolah, Asrama Siswa, Mesjid, Kantor Sekolah.



Gambar III.25 Pola massa dan bentuk dasar bangunan
Sumber : Olah data literatur

H. Analisa Pendekatan Arsitektur Islam

Adapun tinjauan arsitektur Islam yang akan diterapkan pada desain Sekolah Islam Terpadu di Kabupaten Maros dengan konsep Iman dan Taqwa.

Tabel III.5 Analisa pendekatan konsep Iman dan Taqwa

Prinsip	Pendekatan pada Desain	Pengaplikasian Desain
Iman	Orientasi yang memudahkan ia dikunjungi dan dilihat, konsep perancangan yang lebih terbuka serta sirkulasi dan batasan-batasan dalam perancangan	Perancangan gedung sekolah,mesjid,asrama berdekatan dan mudah dilihat untuk memudahkan ketika belajar dan beribadah kepada Allah Subhanahu Wata'ala.
Taqwa	Orientasi dengan petunjuk pada perancangan	Adanya pola sirkulasi dan aksesibilitas yang mudah maupun pemisah antara laki laki dan perempuan.

(Sumber : Analisis Penulis,November 2018)

BAB IV PENDEKATAN DESAIN

A. Pengolahan Tapak

Berdasarkan hasil analisa elemen-elemen tapak, kemudian akan menjadi acuan pertimbangan perancangan Sekolah Islam Terpadu Kabupaten Maros dengan pendekatan Arsitektur Islam. Hasil pertimbangan tersebut di aplikasikan pada tapak menghasilkan konsep tapak yang sesuai dengan kondisi lingkungan. Adapun luas keseluruhan tapak yang akan diolah yaitu 73000 m² atau sekitar 7,3 hektar, Adapun olah desain berdasarkan hasil analisa beberapa elemen tapak. Pertimbangan GSJ, KDB, Struktur tanah dan topografi tapak.

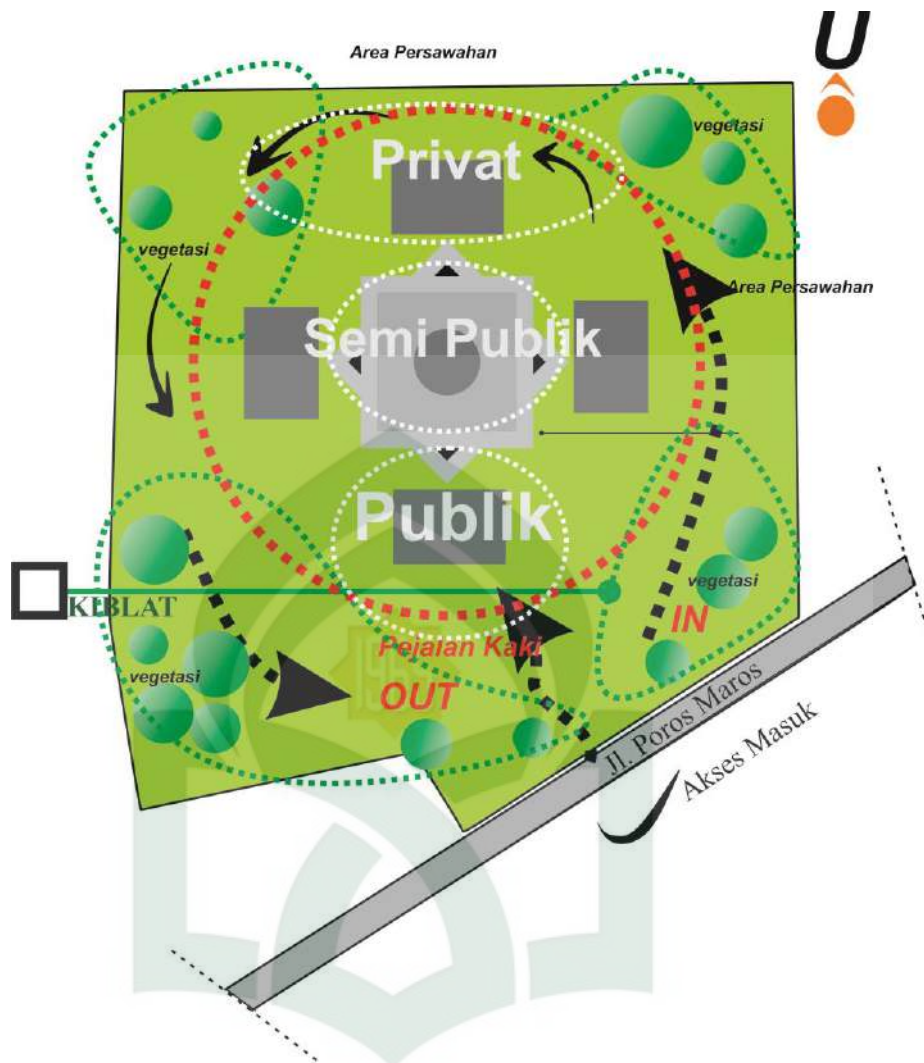


Gambar IV.1 GSJ, KDB, Struktur tanah dan topografi tapak.

Sumber : Olah data literatur

GSB ditarik sejajar dengan garis as jalan. KDB yang terbangun 30% : 70% tidak terbangun. Pondasi yang digunakan tapak atau cakar ayam, pondasi sumuran. Perletakan bangunan berada di tengah-tengah lokasi tapak.

Adapun Pertimbangan kebisingan, zoning dan aksesibilitas tapak seperti berikut :



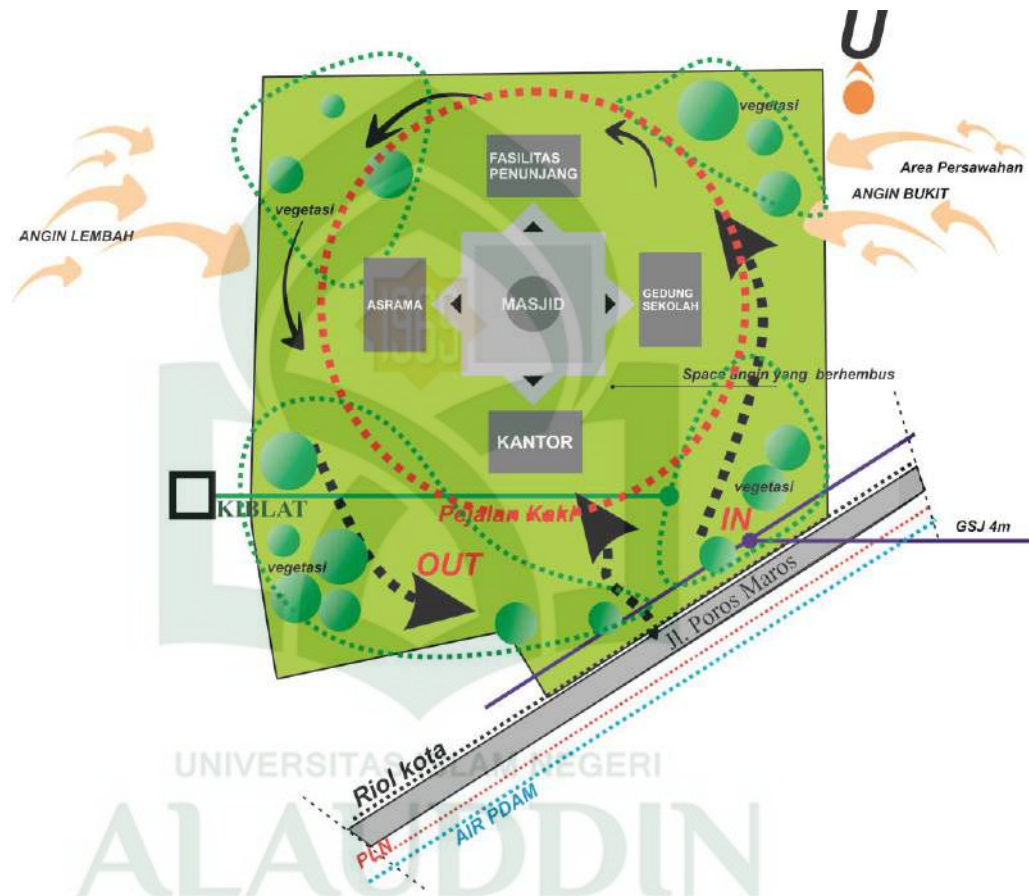
Gambar IV.2 GSJ, KDB, Struktur tanah dan topografi tapak.
 Sumber : Olah data literatur

Sebagai area publik, kebisingan sedang untuk area semi publik, dan kebisingan rendah untuk area privat. Pemisahan jalur kendaraan motor dan mobil diakses dari arah selatan serta jalur pejalan kaki.

Adapun bentuk pola massa bangunan, orientasi bangunan terhadap matahari, angin lembah, angin gunung, vegetasi, dan utilitas tapak. Pola tata massa bangunan berbentuk bulan sabit dengan pertimbangan zoning dan fungsi bangunan. Bangunan menghadap selatan dan memanjang ke utara. Mengurangi bukaan bangunan dari arah barat sedangkan dari arah timur memanfaatkan sinar matahari pagi dengan memberi bukaan pada bangunan. Memanfaatkan angin lembah dengan menggunakan saluran penangkap angin

sebagai penghawaan alami bangunan. Mengurangi bukaan terhadap angin gunung yang berhembus dari arah timur dan selatan. Memilah pohon eksisting pada bagian selatan dan timur yang akan digunakan pada tapak.

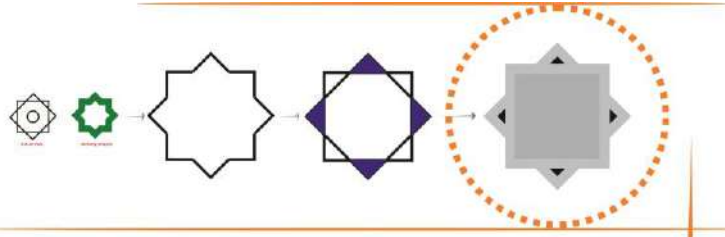
Menggunakan semaksimal mungkin vegetasi rumput pada ruang terbuka hijau. Sumber utama listrik dari jaringan PLN. Sumber utama air bersih berasal dari PDAM setempat. Jalur riol kota sebagai pembuangan air cair.



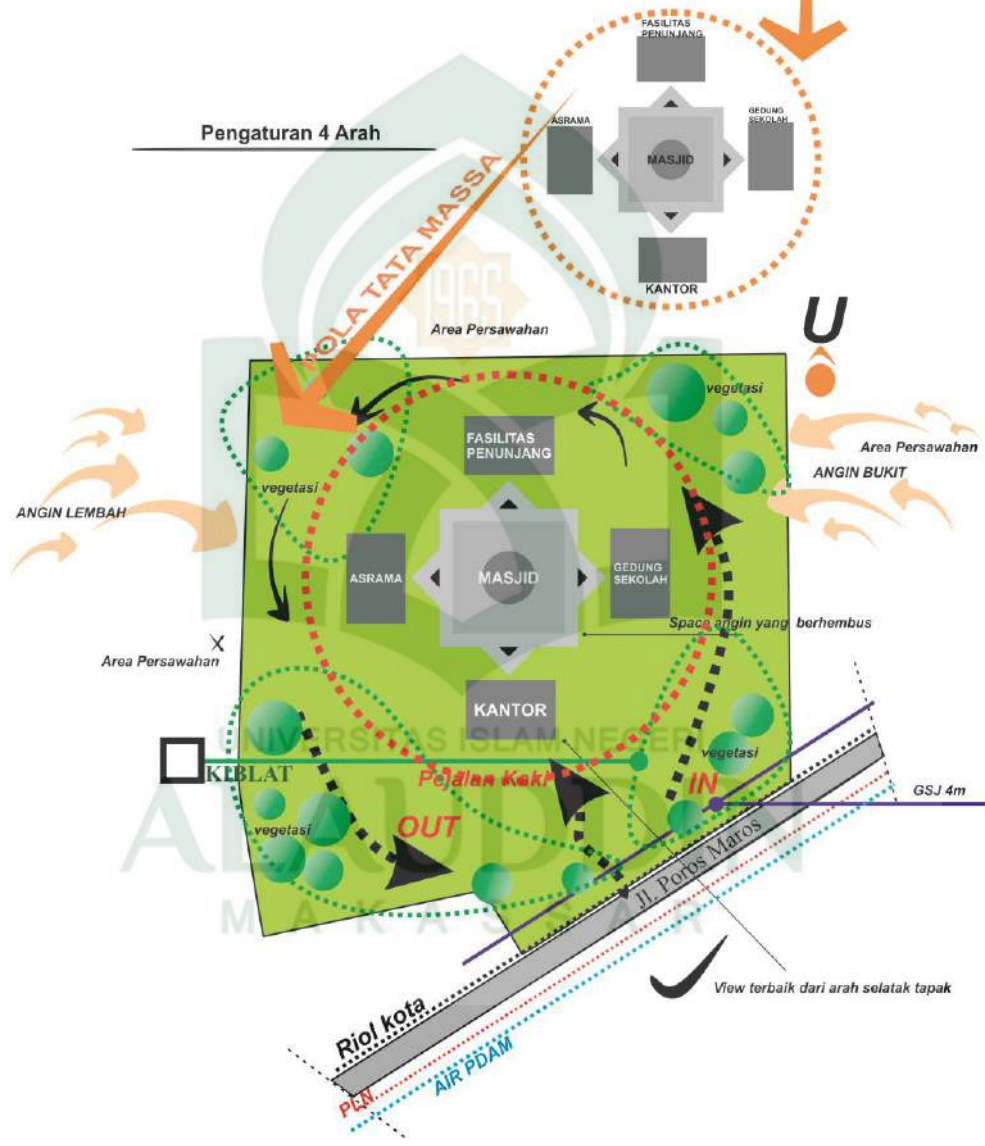
Gambar IV.3 Bentuk Pola Massa Bangunan, Orientasi Bangunan Terhadap Matahari, Angin Lembah, Angin Gunung, Vegetasi, Dan Utilitas Tapak

Sumber : Olah Data Literatur

Dari hasil berbagai pertimbangan di atas, kemudian disatukan dalam sebuah konsep gagasan perancangan tapak. Berikut ini merupakan hasil pengolahan pada tapak sebagai konsep perancangan pada tapak :



Dalam literatur Islam dikenal sebagai Rub el Hizb yang direpresentasikan dalam bentuk dua kotak tumpang tindih, dimana simbol ini juga ditemukan pada beberapa emblem dan bendera. Dalam bahasa Arab, Rub artinya 'yang keempat, kuartal', sementara Hizb artinya kelompok



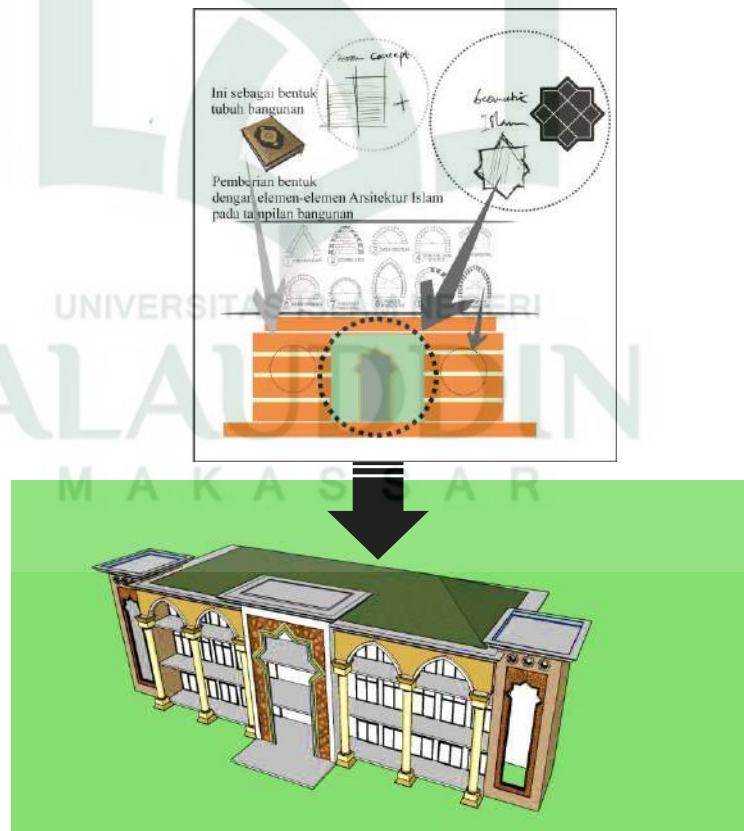
Gambar IV4 Konsep Hasil Gagasan Konsep Tapak
 Sumber : Olah data, 14 Oktober 2018

B. Konsep Bentuk Bangunan

Setelah wafatnya Rasulullah Sallallahu 'Alaihi Wasallam pada tahun 632, Islam telah menyebar ke seluruh penjuru dunia bahkan seluruh timur tengah, bagian Afrika Utara, Spanyol, Asia tengah dan India. Gaya Arsitektur Islam yang paling kuat dan menonjol adalah Arsitektur Masjid, seperti Masjid Agung di Damaskus, Masjid Ibnu Tulun di Kairo, Masjid Syekh Lutfallah di Isfahan yang digunakan sebagai sekolah Agama. Adapun konsep bentuk bangunan diperoleh melalui analisa dan pencarian dengan penyesuaian bentuk serta fungsi dengan masing-masing filosofi bentuk dengan pengolahan yang sedemikian rupa menghasilkan tampilan dan fasade bangunan yang diinginkan. Konsep bentuk pada bangunan secara umum sebagai berikut :

1. Gedung Sekolah

Adapun konsep bentuk Asrama siswa Sekolah Islam Terpadu Kabupaten Maros sebagai berikut ini :

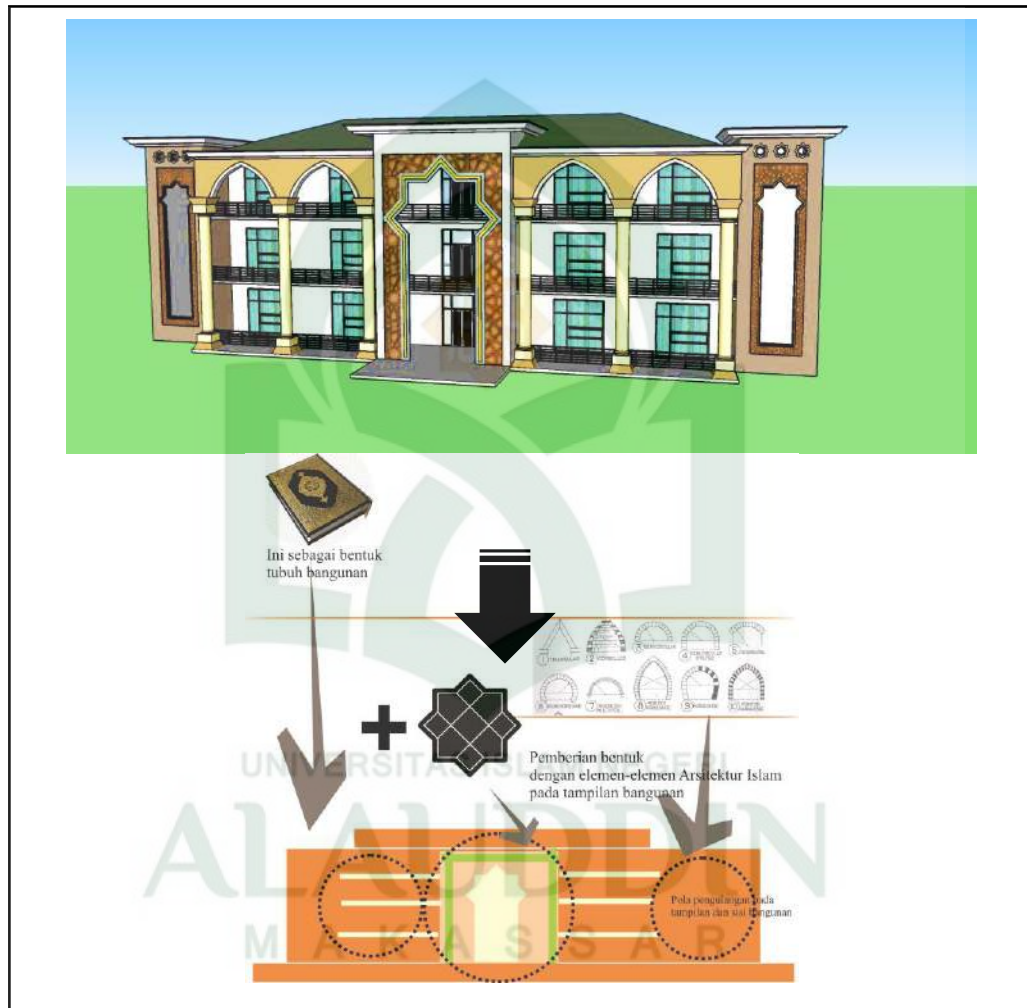


Gambar IV.5. Konsep Sketsa Bentuk Gedung Sekolah
Sumber : Olah data, 14 Oktober 2018

Penerapan geometri kedalam tampak bangunan sekolah Islam terpadu Kabupaten Maros.

2. Asrama

Adapun berikut konsep bentuk Asrama siswa Sekolah Islam Terpadu Kabupaten Maros dengan penerapan elemen-elemen dari arsitektur Islam pada bangunan :

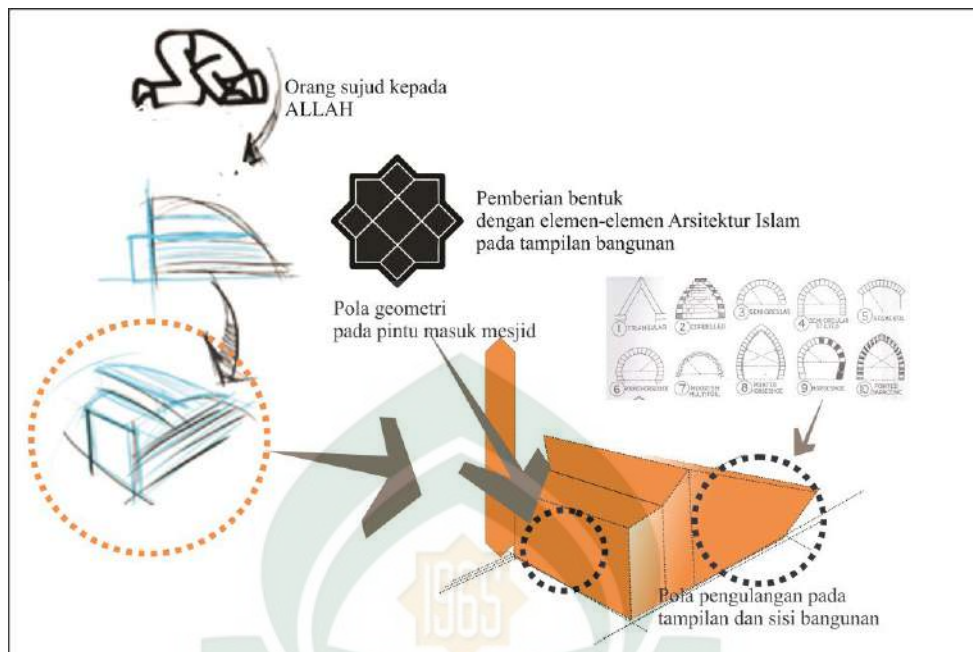


Gambar IV.6. Konsep Sketsa Bentuk Asrama
Sumber : Olah data,14 Oktober 2018

Bentuk Asrama perpaduan dengan bentuk kitab suci Alquran dengan pola geometri serta elemen-elemen arsitektur Islam pada sisi dan tampilan bangunan diterapkan dengan pengembangan dalam perancangannya.

3. Masjid

Adapun Konsep desain masjid dan filosofinya sebagai berikut :

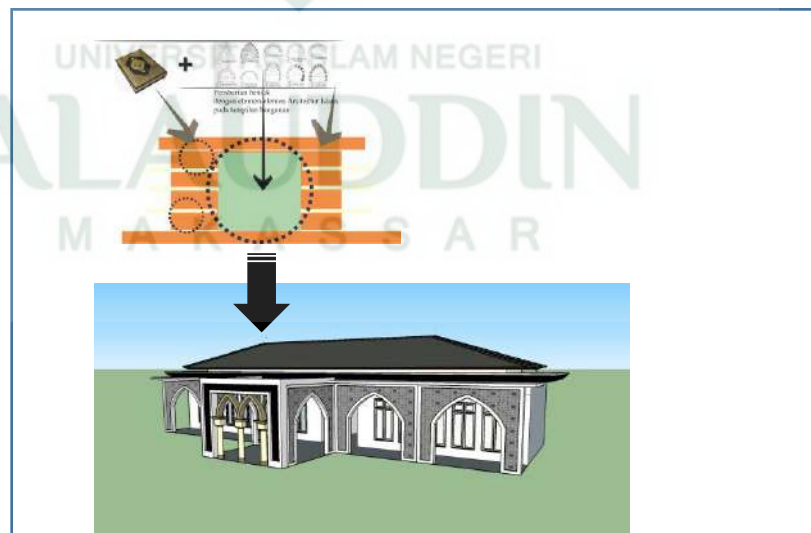


Gambar IV.7. Gambar konsep sketsa Bentuk Masjid

Sumber : Olah data,14 Oktober 2018

Berdasarkan konsep ini dengan adanya dasar dan landasaan orang bersujud menandakan penghambaan kepada Allah sang pencipta yang menguasai langit dan bumi dan Allah perintahkan untuk bersujud atau menyembah hanya kepadaNya.

4. Kantor



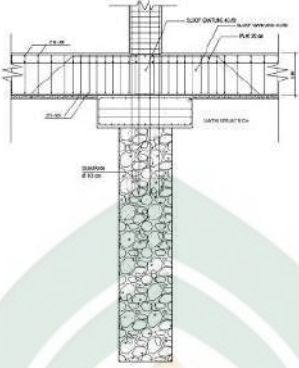
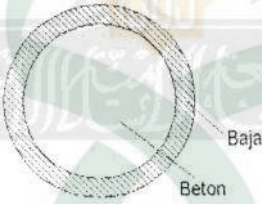

Gambar IV.8 konsep sketsa Bentuk Kantor

Sumber : Olah data,17 Oktober 2018

C. Sistem Struktur Bangunan

Berikut adalah sistem struktur bangunan pada Sekolah Islam Terpadu di Kabupaten Maros bentuk bangunan :

Tabel IV.2 Struktur terpilih pada pondasi bangunan utama

Jenis struktur	Struktur Terpilih	Pertimbangan Pemilihan
<i>Sub Struktur</i>	<p data-bbox="699 479 884 508">Struktur Terpilih</p> <p data-bbox="699 508 884 537">Pondasi sumuran</p> 	<p data-bbox="1027 557 1353 797">Kecamatan Turikale memiliki struktur tanah sawah, sedangkan tanah keras dapat ditemukan pada 3-4 meter di bawah permukaan tanah sehingga pondasi yang digunakan adalah pondasi sumuran</p>
<i>Middle Struktur</i>	<p data-bbox="651 904 951 934">Kolom komposit baja beton</p>  <p data-bbox="687 1149 895 1178">Concrete-filled pipe</p>	<p data-bbox="1027 954 1353 1137">Pipa baja yang diisi beton memiliki kuat tekan yang lebih besar, dengan kolom ini mampu menahan beban atap dan beban angin dalam bagian yang besar.</p>
<i>Up Struktur</i>	<p data-bbox="735 1335 866 1364">Baja Ringan</p> 	<p data-bbox="1027 1458 1353 1552">Sesuai peruntukan bangunan Memiliki kekuatan tarik yang tinggi namun ringan.</p>




(Sumber : Olah Data, 18 Oktober 2018)

D. Material Bangunan

Dalam perancangan Sekolah Islam terpadu di kabupaten Maros perlu memperhatikan pemilihan material yang digunakan, dengan memperhatikan iklim setempat, efisiensi, ramah lingkungan, serta sesuai dengan konsep bentuk maupun konsep pendekatan arsitektur islam. Berikut adalah material-material yang akan digunakan pada bangunan :

Tabel IV.2 Material Terpilih

Jenis Material	Material Terpilih	Pertimbangan Pemilihan
Material lantai	<p data-bbox="564 927 655 954">Keramik</p> 	<p data-bbox="1134 725 1369 943">Material lantai ini mudah di temukan serta memiliki berbagi macam corak warna sehingga mudah di sesuaikan yang diinginkan</p>
Material Dinding	<p data-bbox="644 994 746 1021">Batu bata</p>  <p data-bbox="644 1464 807 1491">Kaca tempered</p> 	<p data-bbox="1134 1122 1369 1339">Penggunaan material dinding batu bata pada bagian yang tidak memerlukan view keluar tapak ataupun view ke dalam bangunan</p>
		<p data-bbox="1134 1554 1369 1883">Menggunakan material kaca pada dinding luar bangunan agar view yang baik dapat dimasukkan kedalam bangunan serta kegiatan yang berlangsung dalam bangunan dapat terlihat dari luar.</p>

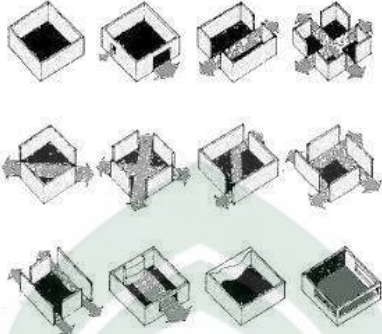
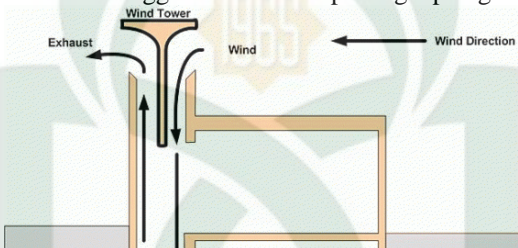
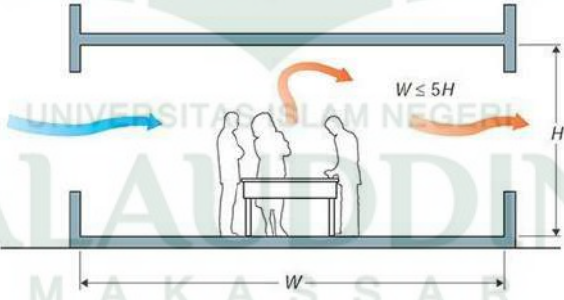
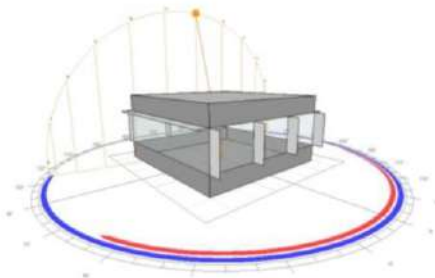
	<p style="text-align: center;"><i>Double Skin Facade</i></p> 	<p>sebagai shading pada bangunan, sehingga cahaya yang masuk bukanlah cahaya matahari langsung, sehingga menjadikan ruangan memiliki cahaya alami yang cukup namun tidak silau.</p>
Material plafon	<p style="text-align: center;">plafon PVC shunda</p> 	<p>Jenis material ini sangat ringan dan lentur dan dapat digunakan dalam jangka waktu yang lama, tidak menyimpan debu sehingga mudah dibersihkan, plafon PVC ini juga tahan dengan air dan rayap.</p>
Material Atap	<p style="text-align: center;">Genteng metal</p> <p style="text-align: center;">GENTENG METAL</p> 	<p>Material ini sangat praktis untuk dipasang, memiliki bobot yang ringan, anti terhadap karat, anti pecah, anti bocor, tidak menimbulkan panas, tahan api, tahan angin dan fleksibel untuk dipasang di berbagai bidang.</p>

Sumber (Olah data, 17 Oktober 2018)

E. Sistem Pengkondisian Bangunan

1. Sistem Penghawaan Bangunan

Tabel IV.6 Sistem Penghawaan Bangunan


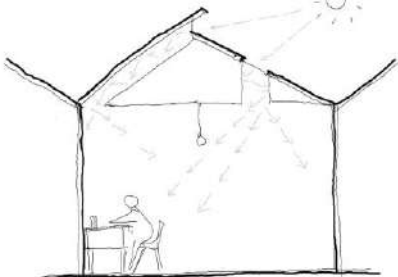
Konsep Penghawaan	Sistem yang Terpilih	Pertimbangan Pemilihan
Penghawaan alami	<p>Perencanaan bukaan</p> 	<p>Bukaan yang dapat terbuka dan tertutup sesuai kebutuhan dapat berupa pintu maupun jendela, pengaturan bukaan yang berfungsi sebagai sirkulasi terbesar udara yang masuk dan keluar bangunan.</p>
	<p>Penggunaan <i>channel</i> penangkap angin</p> 	<p>Dengan penggunaan <i>channel</i> ini dapat mengruangi arus kecepatan angin yang masuk ke dalam bangunan</p>
	<p>Penerapan sistem <i>cross ventilation</i></p> 	<p>Agar sirkulasi udara dapat berjalan terus-menerus sehingga udara kotor atau polusi di dalam ruangan dapat terbawa keluar bersama angin.</p>
Penghawaan buatan	<p>Mengorientasikan bangunan ke arah utara dan selatan</p> 	<p>Memfaatkan angin sejuk dari arah barat dan timur serta mereduksi sinar panas matahari dari arah timur dan barat.</p>




	<p>Mengutamakan ruangan yang membutuhkan AC</p> 	<p>Penggunaan AC (air conditioner) hanya digunakan pada ruangan yang sangat membutuhkan.</p>
	<p>Penggunaan AC yang berlabel hemat energi serta ramah lingkungan</p> 	<p>Memaksimalkan penghematan listrik dengan pendinginan yang lebih cepat, sehingga dapat mengurangi penggunaan energi.</p>

(Sumber : Olah Data, 17 Oktober 2018)

2. Sistem Pencahayaan Bangunan

Tabel IV.7 Sistem Pencahayaan Bangunan

Konsep Pencahayaan	Sistem yang Terpilih	Pertimbangan Pemilihan
Pencahayaannya alami	<p>Pembayangan sinar matahari</p> 	<p>Pembayangan untuk menjaga agar sinar matahari langsung tidak masuk ke dalam ruangan melalui bukaan.</p>
	<p>Pengaturan letak dan dimensi bukaan</p> 	<p>Pengaturan letak dan dimensi bukaan agar cahaya matahari dapat dimanfaatkan dengan baik.</p>

	<p>Pemilihan warna dan tekstur permukaan</p> 	<p>Pemilihan warna dan tekstur permukaan dalam dan luar ruangan untuk memperoleh pemantulan yang baik sehingga lebih efisien dan tidak menyilaukan mata</p>
<p>Pencahayaan buatan</p>	<p>Penerangan ruangan dengan lampu hemat energi</p> 	<p>Dengan penggunaan lampu hemat energi dapat seperti LED dapat menghemat pemakaian energi listrik hingga 90 persen serta daya tahan yang lama.</p>
	<p>Pengarahannya cahaya</p> 	<p>Pencahayaan tak langsung sangat baik sehingga menimbulkan suasana lembut.</p>

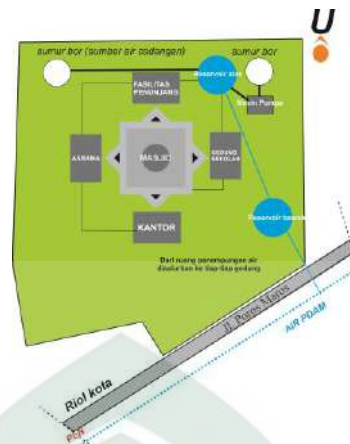
(Sumber : Olah Data, 17 Oktober 2018)

F. Sistem Utilitas dan Kelengkapan Bangunan

1. Air Bersih

Ketersediaan air yakni, jaringan PDAM pada Kecamatan Turikale Kabupaten Maros yang akan digunakan sebagai sumber air bersih pada bangunan. Air akan ditampung terlebih dahulu dalam tangki bawah,

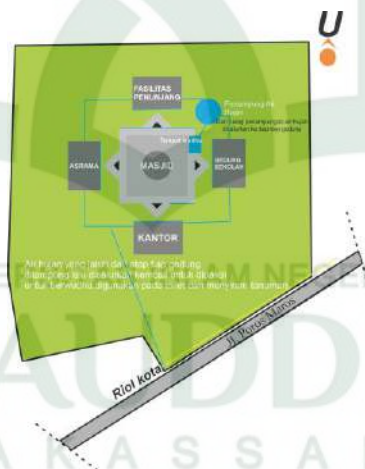
kemudian dipompa ke reservoir atas bangunan lalu didistribusikan pada tiap-tiap ruangan yang membutuhkan.



Gambar IV.7. Skema Aliran Air Bersih
Sumber : Olah data, 22 Oktober 2018

2. Air Hujan

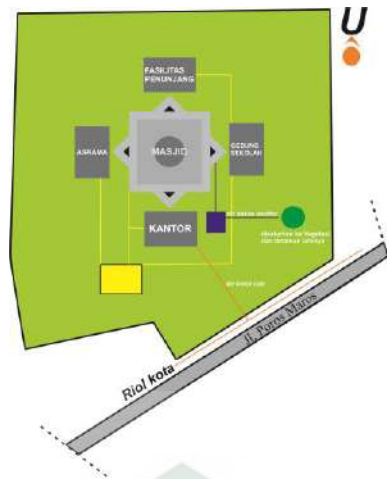
Menampung air hujan yang ada pada tiap atap gedung agar dapat dimanfaatkan di toilet setempat maupun dipakai wudhu di masjid.



Gambar IV.8. Skema Aliran Air Hujan
Sumber : Olah data, 22 Oktober 2018

3. Air Kotor

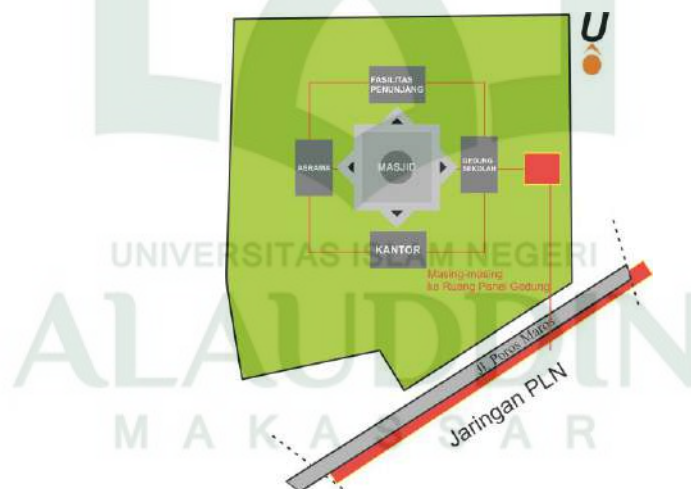
Air kotor yang ada pada Sekolah Islam Terpadu di Kabupaten Maros terbagi menjadi atas 3 jenis, yaitu; air kotor padat; air kotor cair, dan air bekas wudhu. Air kotor padat akan di buang ke septiktank, air kotor cair dialirkan langsung ke riol kota, dan untuk air bekas wudhu akan dimanfaatkan sebagai air penyiram tanaman pada vegetasi tapak.



Gambar IV.9. Skema Aliran Air kotor
 Sumber : Olah data, 22 Oktober 2018

4. Listrik

Aliran listrik dari PLN dan diretribusi ke dalam ruang panel masing-masing gedung, termasuk gedung utama maupun gedung penunjang lainnya.

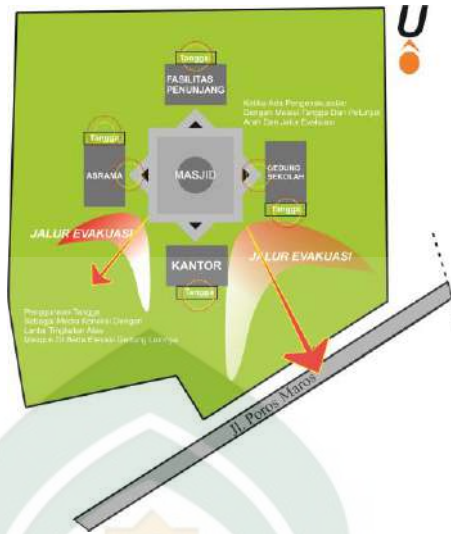


Gambar IV.10. Skema Retribusi Aliran Listrik
 Sumber : Olah data, 22 Oktober 2018

5. Transportasi dalam Bangunan dan Jalur Evakuasi

Gedung Sekolah Islam Terpadu di Kabupaten Maros memiliki 3-4 lantai, maka dari itu hanya menggunakan tangga sebagai alat transportasi

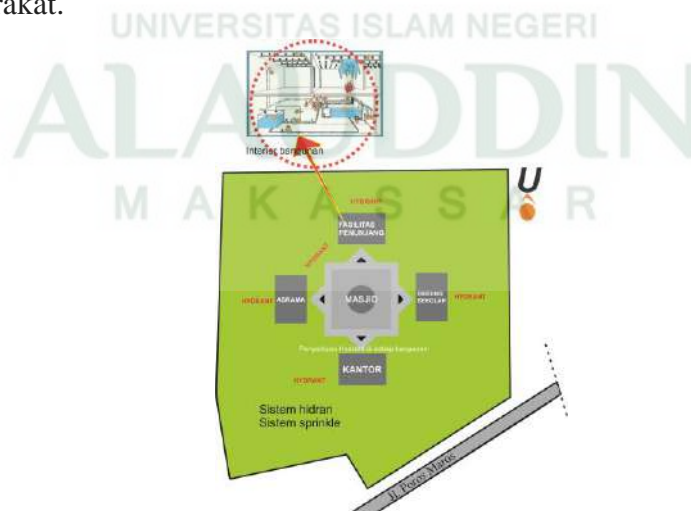
dalam bangunan. Sedangkan untuk jalur evakuasi, tersedia pada arah selatan pada akses ke jalan utama



Gambar IV.11. Skema Jalur Evakuasi
Sumber : Olah data, 22 Oktober 2018

6. Pencegahan Kebakaran

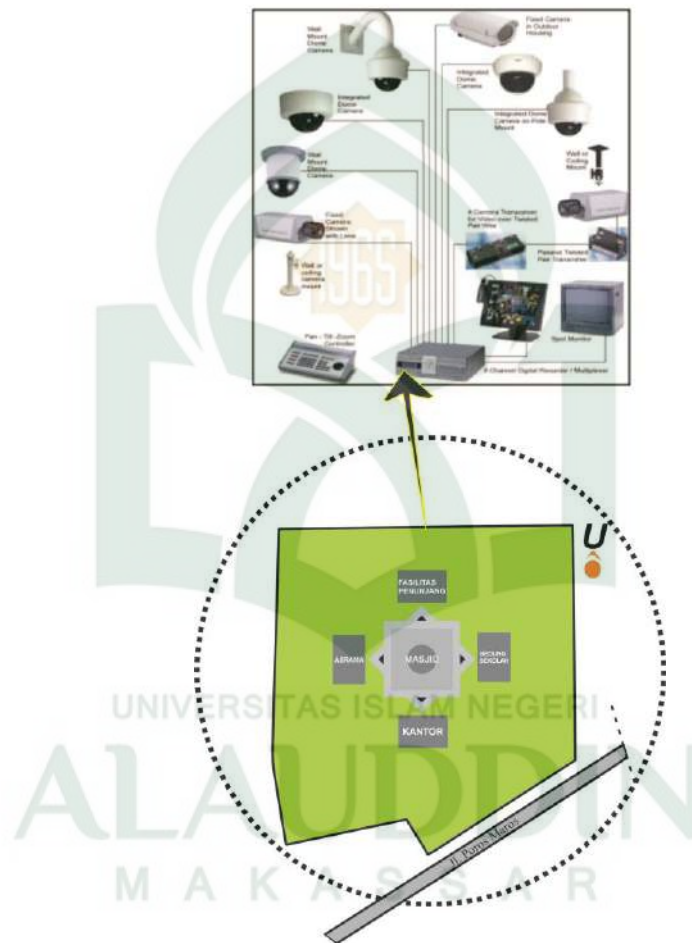
Untuk menghindari terjadinya kebakaran pada suatu bangunan, diperlukan suatu cara atau sistem pencegahan kebakaran karena bahaya kebakaran dapat menimbulkan kerugian berupa korban manusia, harta benda, terganggunya proses produksi barang dan jasa, kerusakan lingkungan dan terganggunya masyarakat.



Gambar IV.12. Skema Hydrant
Sumber : Olah data, 27 Oktober 2018

7. Kamera CCTV

CCTV (Closed Circuit Television) adalah suatu alat yang berfungsi untuk memonitor suatu ruangan melalui layar televisi atau monitor, yang menampilkan gambar dari rekaman kamera yang dipasang di setiap sudut ruangan (biasanya tersembunyi) yang diinginkan oleh bagian keamanan. Sistem kameran dan televisi ini terbatas pada gedung tersebut (closed). Semua kegiatan di dalamnya dapat dimonitor di suatu ruangan security.



Gambar IV.13. Keamanan CCTV
Sumber : Olah data, 27 Oktober 2018

Perlunya CCTV (Closed Circuit Television) digunakan untuk pemantauan di area Sekolah Islam Terpadu di Kabupaten Maros.

BAB V

TRANSFORMASI DESAIN

A. Transformasi Tapak

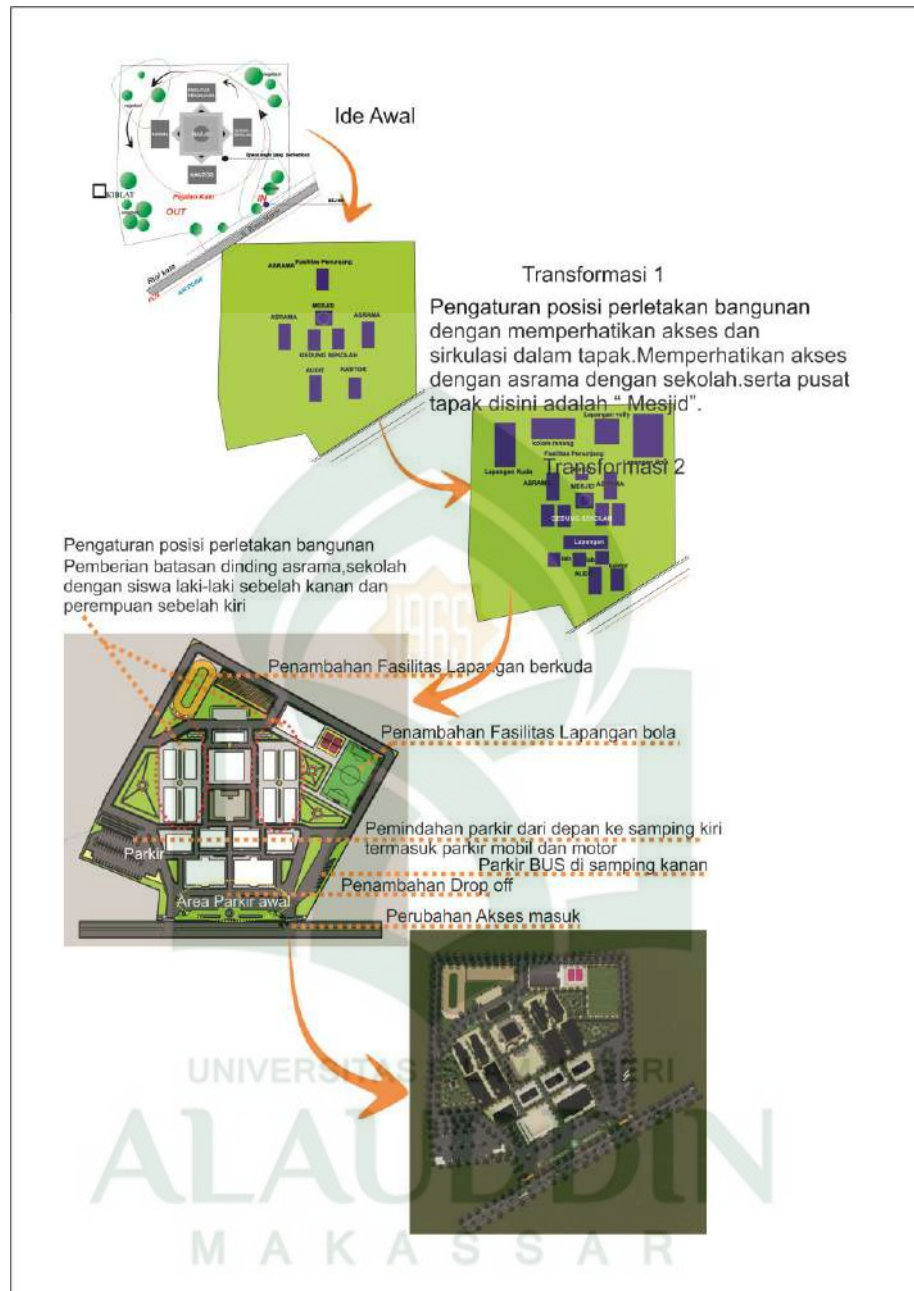
Adapun konsep pengolahan pola bentuk tapak terbentuk didasarkan pada hasil analisa kondisi eksisting tapak dengan adanya potensi dan hambatan, dari hasil analisa itu maka ditemukan ide dalam perancangan. Ide itu diolah dengan proses pra desain pada tapak.

Hasil dari pra desain kemudian dikembangkan berdasarkan dalam zoning tapak dan penempatan bubble diagram untuk menemukan pola sirkulasi serta aksesibilitas yang baik dalam tapak. Kemudian, pada tahap desain akhir tapak berdasarkan hasil evaluasi dan eksplorasi gagasan terjadi beberapa perubahan dari segi pola sirkulasi dan penempatan ruang serta unit bangunan dalam tapak yang lebih fungsional.

Transformasi desain tapak mengalami beberapa perubahan yang cukup signifikan dari ide awal atau pra desain hingga hasil desain akhir tapak. Transformasi desain dari ide awal hingga hasil desain sebagai berikut :

1. Perubahan perletakan massa bangunan berdasarkan sirkulasi
2. Perubahan akses masuk pada tapak
3. Pemberian batasan dan dinding pemisah massa bangunan seperti asrama dan sekolah
4. Pemberian batasan dari asrama dengan sekolah antara laki-laki dan perempuan
5. Adapun konsep bangunan yang sama digunakan disesuaikan dengan jadwal
6. Perletakan posisi bangunan penunjang berada dibelakang.
7. Dari konsep ini terdapat mesjid sebagai pusat pada tapak

Berikut ini adalah gambar ide awal hingga hasil akhir :



Gambar V.1 Transformasi tapak ide awal dan akhir

(Sumber: Olah data)

Dalam penataan tata massa ini terjadi pemisahan sisi kiri sebagai area siswa perempuan dan sisi kanan sebagai area siswa laki-laki seperti pemisahan kelas, asrama.

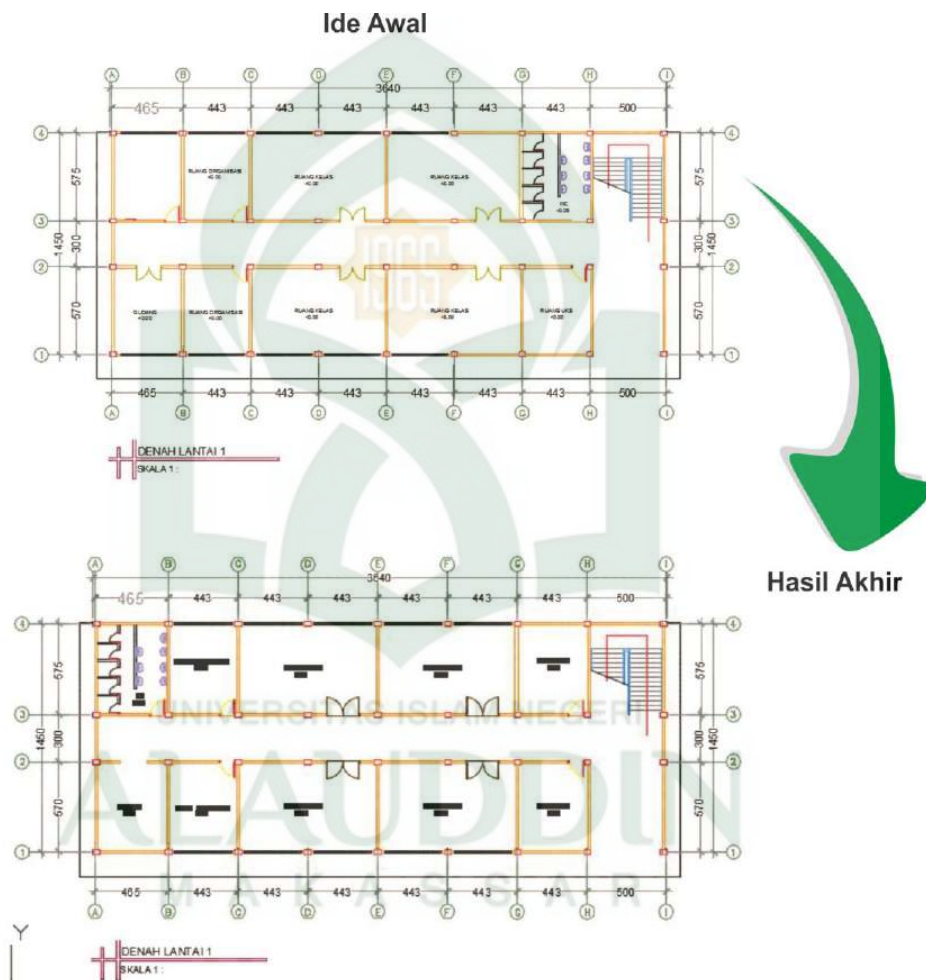
B. Transformasi Bentuk

1. Tata Ruang

Pola layout ruang mengalami perubahan berdasarkan pertimbangan hasil evaluasi dan eksplorasi ide dan gagasan sehingga transformasi tersebut seperti berikut ini :

1. Gedung Sekolah

Adapun berikut ini progress layout denah gedung sekolah dari beberapa revisi sampai akhir :



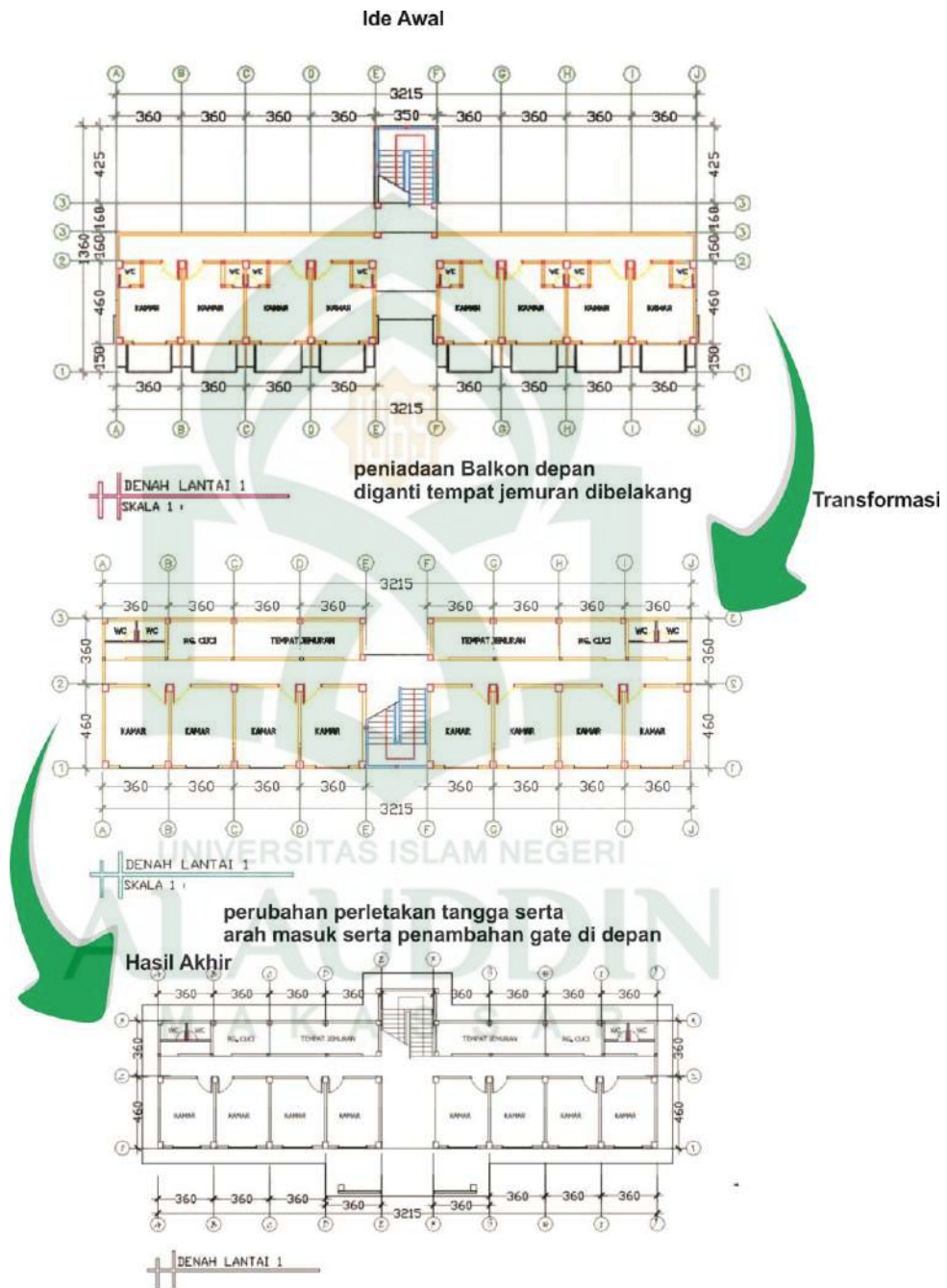
Gambar V.2 Transformasi denah sekolah

(Sumber:Olah data)

Gambar diatas setelah di evaluasi dengan revisi perletakan toilet disebabkan untuk menghindari aroma ketika menaiki tangga dan akses masuk di gedung sekolah.

2. Asrama siswa SMP dan SMA

Adapun berikut ini progress layout denah asrama hingga dari beberapa perbaikan dari perletakan posisi tempat jemuran dan ruang cuci sampai akhirnya menghasilkan layout berikut ini :



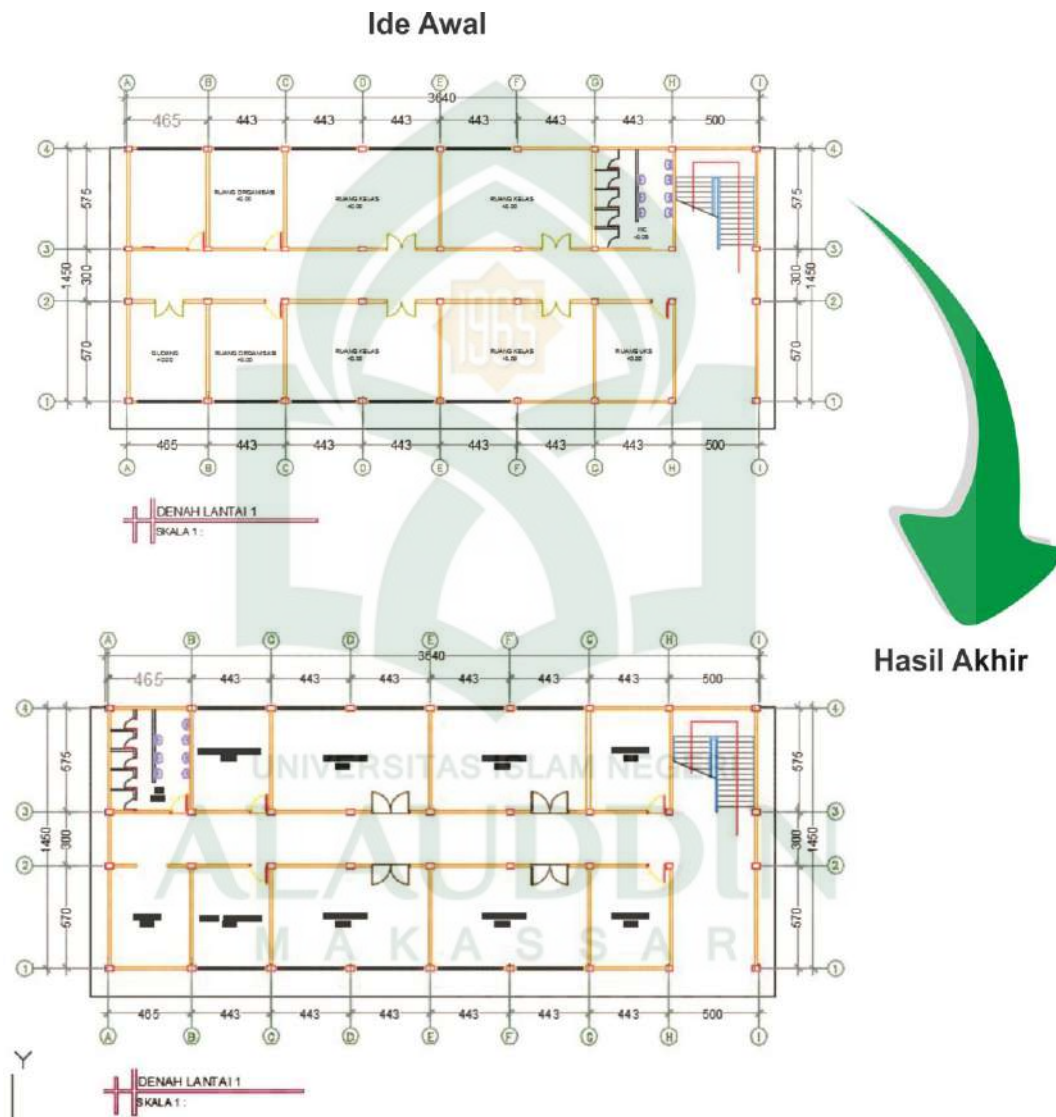
Gambar V.3 Transformasi denah asrama

(Sumber:Olah data)

Perubahan dari denah termasuk perletakan tangga, toilet dengan tempat jemuran serta penambahan ruang santai di denah asrama.

3. Denah kantor

Perubahan terkait dengan lay out denah kantor dari berbagai revisi atau perbaikan termasuk posisi tangga dan perletakan pintu seperti gambar berikut ini :



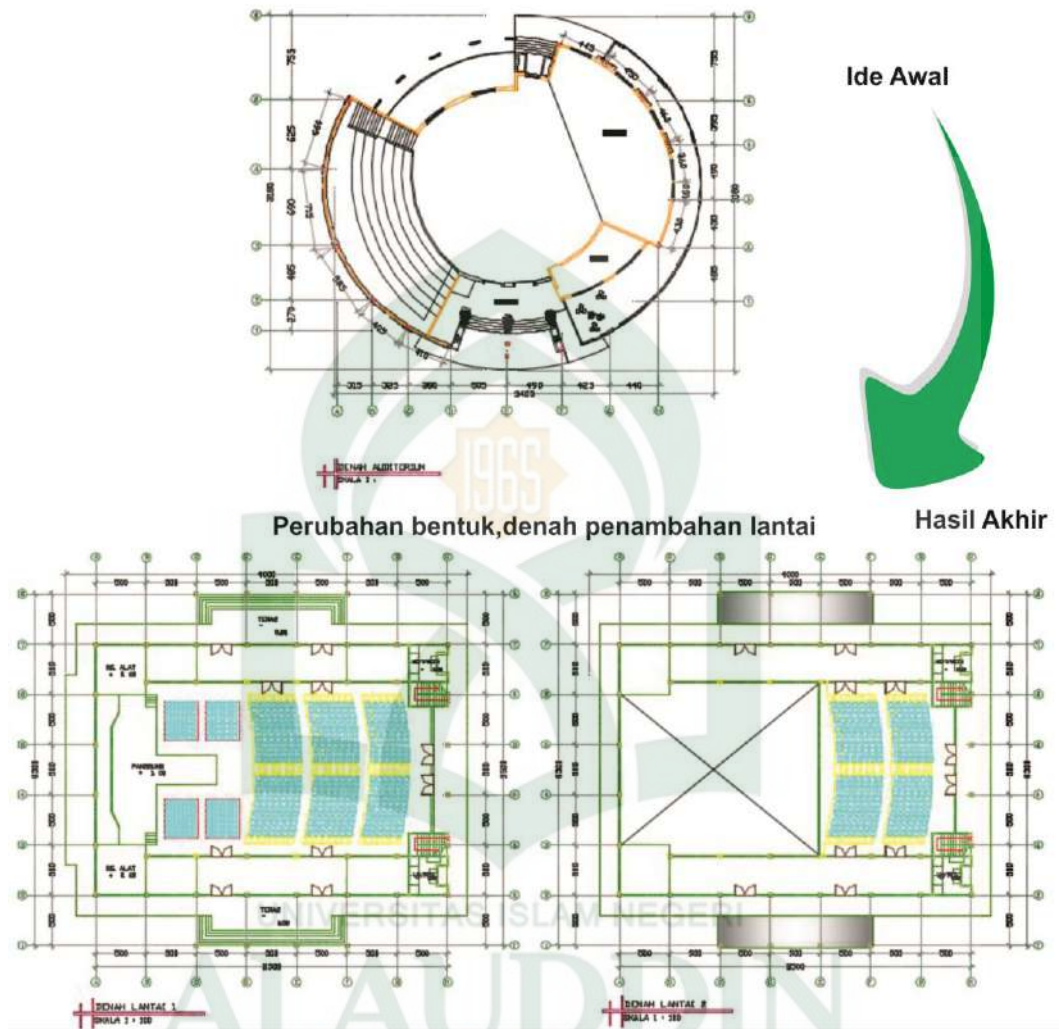
Gambar V.4 Transformasi denah kantor

(Sumber: Olah data)

Adapun perluasan ruang rapat dan penambahan ruang kepala bidang kesiswaan, kurikulum dan prasarana.

4. Denah Auditorium

Denah perubahan Auditorium dari awal hingga akhir penambahan ruang dan pengaturan akses masuk yang didasarkan akses perempuan dan laki-laki berbeda seperti gambar berikut ini :

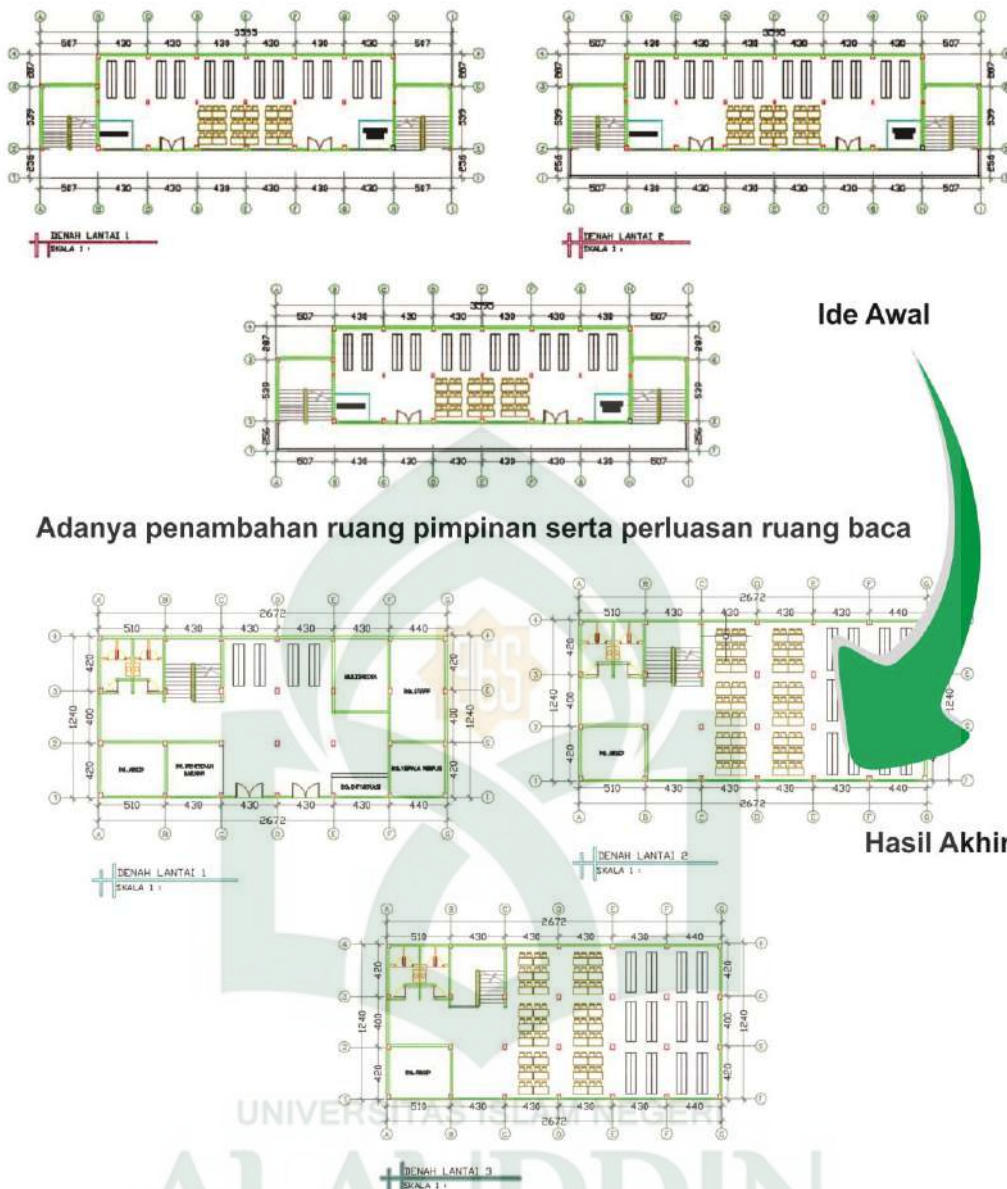


Gambar V.5 Transformasi denah Auditorium

(Sumber: Olah data)

5. Denah Perpustakaan

Adapun perubahan denah perpustakaan dari berbagai revisi dan evaluasi adalah penambahan ruang kepala perpustakaan dengan ruang arsip seperti gambar berikut ini :



Adanya penambahan ruang pimpinan serta perluasan ruang baca

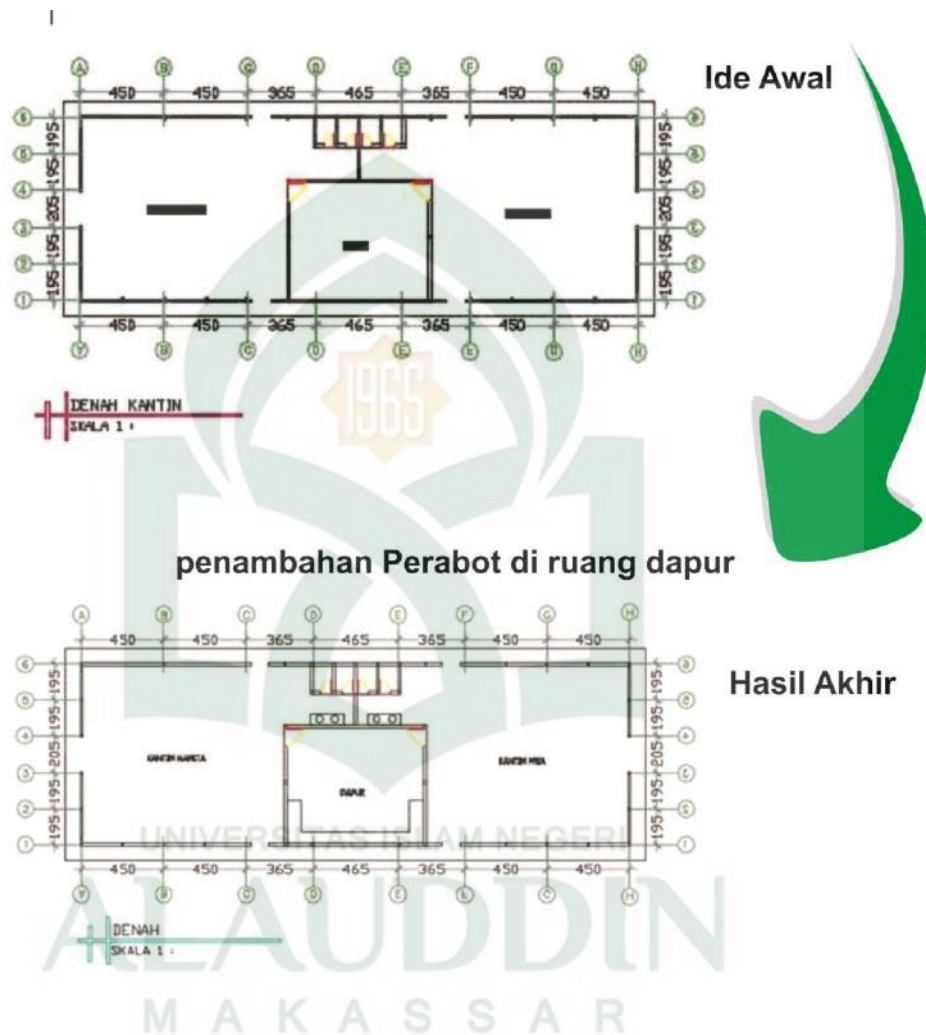
Gambar V.6 Transformasi denah Perpustakaan

(Sumber: Olah data)

Dari transformasi gambar diatas adanya penambahan besaran ruang dan kebutuhan seperti ruang informasi beserta ruang staff dengan ruang baca,perletakan toilet sehingga menghasilkan hasil akhir layout diatas.

6. Denah kantin

Denah kantin terjadi penambahan perletakan perabot di dalam dapur dan pemisahan kantin perempuan sebelah kiri dan kantin laki-laki sebelah kanan seperti gambar berikut ini :



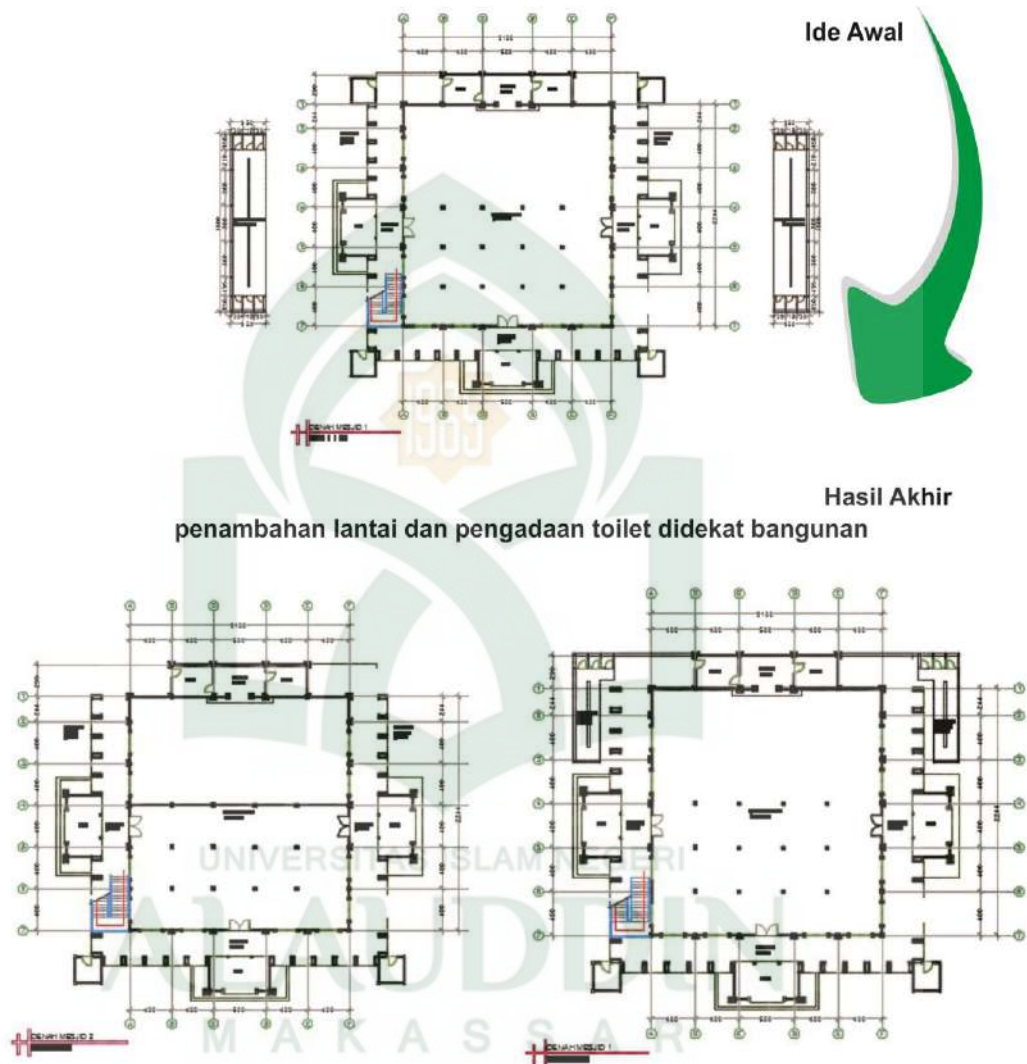
Gambar V.7 Transformasi denah kantin

(Sumber:Olah data)

Transformasi kantin ini berdasarkan kebutuhan dari siswa ketika waktu istirahat para siswa yang ada pada sekolah Islam Terpadu di Kabupaten Maros.

7. Denah Mesjid

Denah mesjid mengalami transformasi adanya penambahan tempat wudhu kemudin diposisikan di dekat bangunan seperti pada gambar berikut ini :



Gambar V.8 Transformasi denah Mesjid

(Sumber:Olah data)

Denah mesjid mengalami transformasi adanya perluasan serta penambahan lantai untuk perempuan dilantai dua.

2. Besaran Ruang

Hasil analisa besaran ruang yang mewadahi Sekolah Islam Terpadu di Kabupaten Maros sebagai berikut :

1. Besaran Ruang Gedung Sekolah Islam Terpadu

Tabel. V.1 Tabel Besaran Ruang Sekolah Islam Terpadu

Kelompok Ruang	Kebutuhan ruang	Luasan awal m ²	Luas akhir m ²
Gedung Sekolah	Ruang kelas	3215	4324,00
	Ruang Organisasi	200	200,24
	Ruang UKS	200	200,80
	Gudang	100	104,00
	Selasar	80	93,47
	TOTAL	4695	4922,51
Kantor	Ruang Guru	124	130,6
	Ruang Staff SMP	45	47,2
	Ruang Staff SMA	45	47,2
	Ruang Tunggu	400	424
	Ruang pimpinan SMA	30	31,70
	Ruang B. Prasarana SMA	12	13
	Ruang B. Kurikulum SMA	8	9
	Ruang B. kesiswaan SMA	8	9
	Ruang pimpinan SMP	30	31,70
	Ruang B. Prasarana SMP	12	13
	Ruang B. Kurikulum SMP	8	9

	Ruang B. kesiswaan SMP	8	9
	Ruang Rapat	120	125
	Ruang Informasi	6	6
	WC	60	60
	TOTAL	916	965,4
Asrama	Kamar Tidur	2200	2360
	WC	120	128
	Tempat Jemuran	400	480
	Ruang Cuci	1200	1300,8
	Ruang Santai	100	100
	TOTAL	3320	4363,8
Auditorium	Teras	500	1004
	Ruang alat	50	48
	WC	24	29,00
	Panggung	110	108,4
	Selasar	200	250
	Area duduk	800	800
	TOTAL	1684	2049,4
Lab Komputer	Lab SMA	60	67
	Lab SMP	60	67
	WC Perempuan	2	2,5
	WC Laki-laki	2	2,5
	Selasar	40	56,4
	Teras	10	9
	TOTAL	174	204,4
Perpustakaan	Ruang Arsip	60	60
	WC	24	24
	Kepala Perpustakaan	18	18
	Ruang Informasi	6	8

	Multimedia	24	24
	Ruang Staff	30	34
	Ruang Baca	430	435
	Ruang Arsip	60	60
	TOTAL	652	671
Kantin	Kantin wanita	100	113
	Kantin pria	100	113
	dapur	48	48
	WC	8	8
	TOTAL	256	282
Lab Kimia	Lab SMA	60	67
	Lab SMP	60	67
	WC Perempuan	2	2,5
	WC Laki-laki	2	2,5
	Selasar	40	56,4
	Teras	10	9
	TOTAL	174	204,4
Mesjid	Selasar	170	173,5
	Ruang Sholat	1000	1060
	Mihrab	15	15
	WC laki-laki	10	12
	WC perempuan	10	12
	Gudang	8	10
	TOTAL	1.113	1.223,5
Lab Biologi	Lab SMA	60	67
	Lab SMP	60	67
	WC Perempuan	2	3
	WC Laki-laki	2	3
	Selasar	40	56,4
	Teras	10	9
	TOTAL	174	205,4

Kolam Renang	Kamar ganti laki-laki	28	27
	Kamar ganti perempuan	28	27
	Kolam renang laki-laki	48	48
	Kolam renang perempuan	48	48
	Selasar	180	200
	WC laki-laki	8	8
	WC perempuan	8	8
	TOTAL	348	366
Lapangan Kuda		2000	1965
Lap. panahan		1500	1477
Lapangan Voly		500	525
Lapangan Bola		2800	2800
	Luas Total Lahan Bangunan	21900	21970,41 m²

Adapun tabel diatas berdasarkan perubahan luas ruang yang direncanakan menjadi luas ruangan yang didesain dengan pertimbangan penyesuaian bentuk bangunan, penataan kembali sirkulasi, tambahan ruang tidak terduga.

Dari data-data diatas, maka diperoleh hasil kesimpulan luasan sebagai berikut :

$$\text{Luas tapak} = 73000 \text{ m}^2$$

$$\text{Luas bangunan keseluruhan} = \mathbf{21970,41 \text{ m}^2}$$

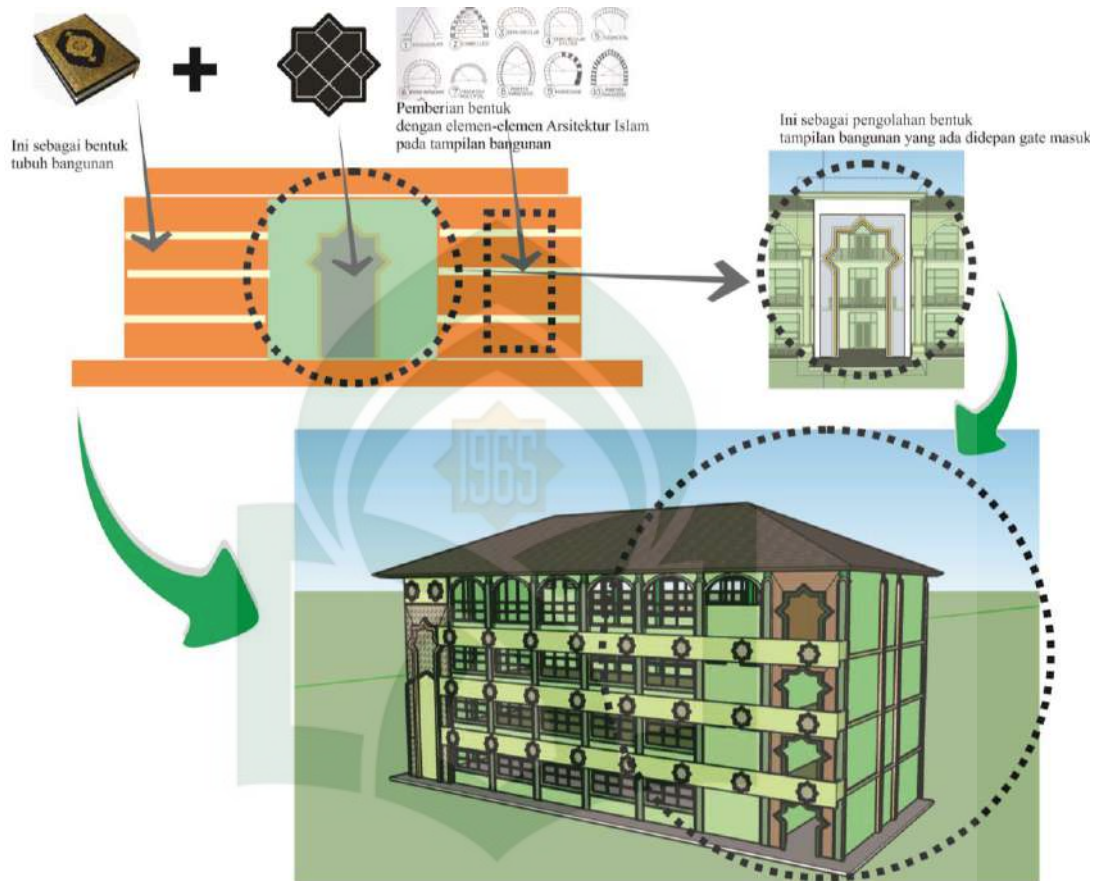
$$\begin{aligned} \text{Presentase terbangun} &= \frac{\mathbf{21970,41 \text{ m}^2}}{73000 \text{ m}^2} \times 100\% \\ &= \mathbf{30,096\%} \end{aligned}$$

Jadi, luas lahan terbangun **30,096%**

3. Bentuk Bangunan

Konsep transformasi bentuk dari beberapa evaluasi mengalami perubahan sebagai berikut :

1. Gedung Sekolah

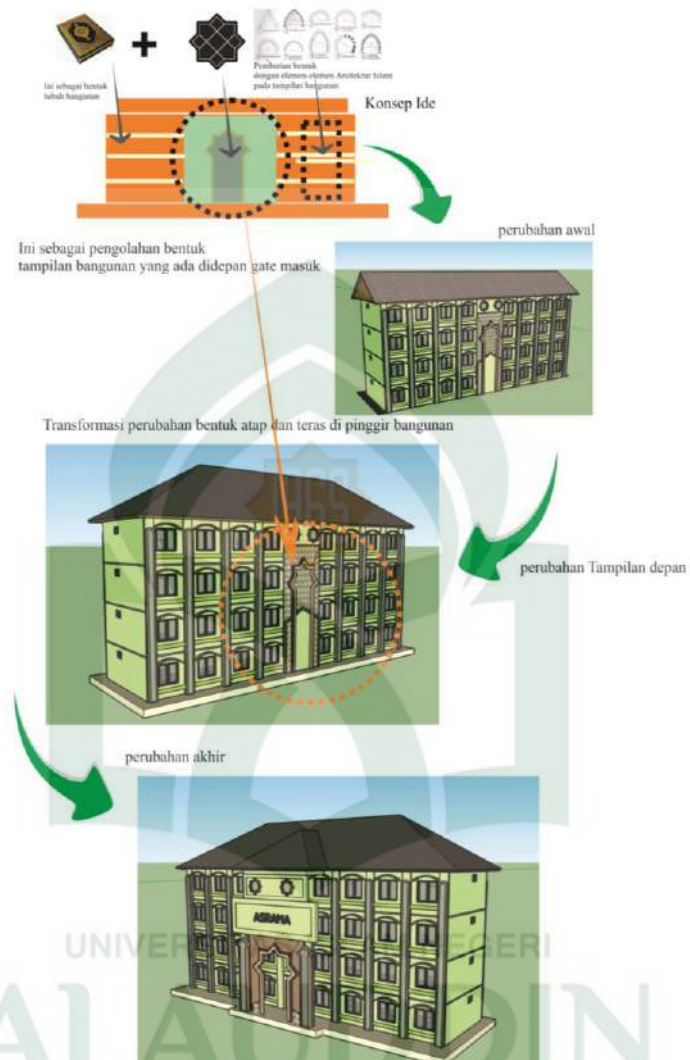


Gambar V.9 Transformasi Sekolah
(Sumber: Data Pribadi)

Konsep bentuk pada bangunan mengalami transformasi sesuai dengan fungsi bangunan. Adapun konsep bentuk bangunan diperoleh melalui analisa dan revisi serta evaluasi. Filosofi bentuk dengan pengolahan yang sedemikian rupa menghasilkan tampilan dan fasade bangunan yang menampilkan adopsi bentuk dari elemen arsitektur Islam.

2. Gedung Asrama

Konsep Transformasi bentuk asrama dari ide awal sampai akhi



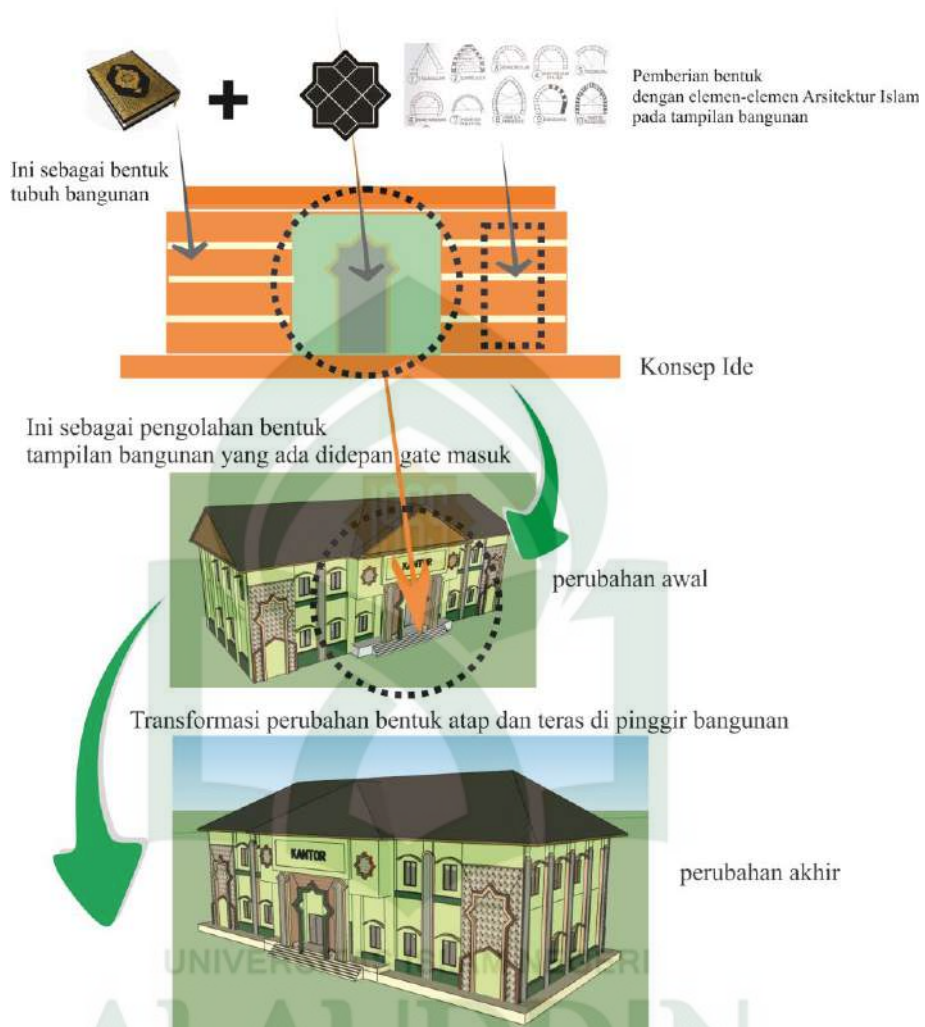
Gambar V.10 Transformasi bentuk asrama

(Sumber: Data Pribadi)

Bentuk dan tampilan konsep bentuk mengalami transformasi dari ide awal sampai akhir mengalami beberapa revisi atap dan tampilan dari depan dengan mengambil bentuk elemen arsitektur Islam.

3. Kantor

Konsep transformasi bentuk kantor mengalami beberapa evaluasi dan revisi serta mengalami perubahan gambar sebagai berikut :

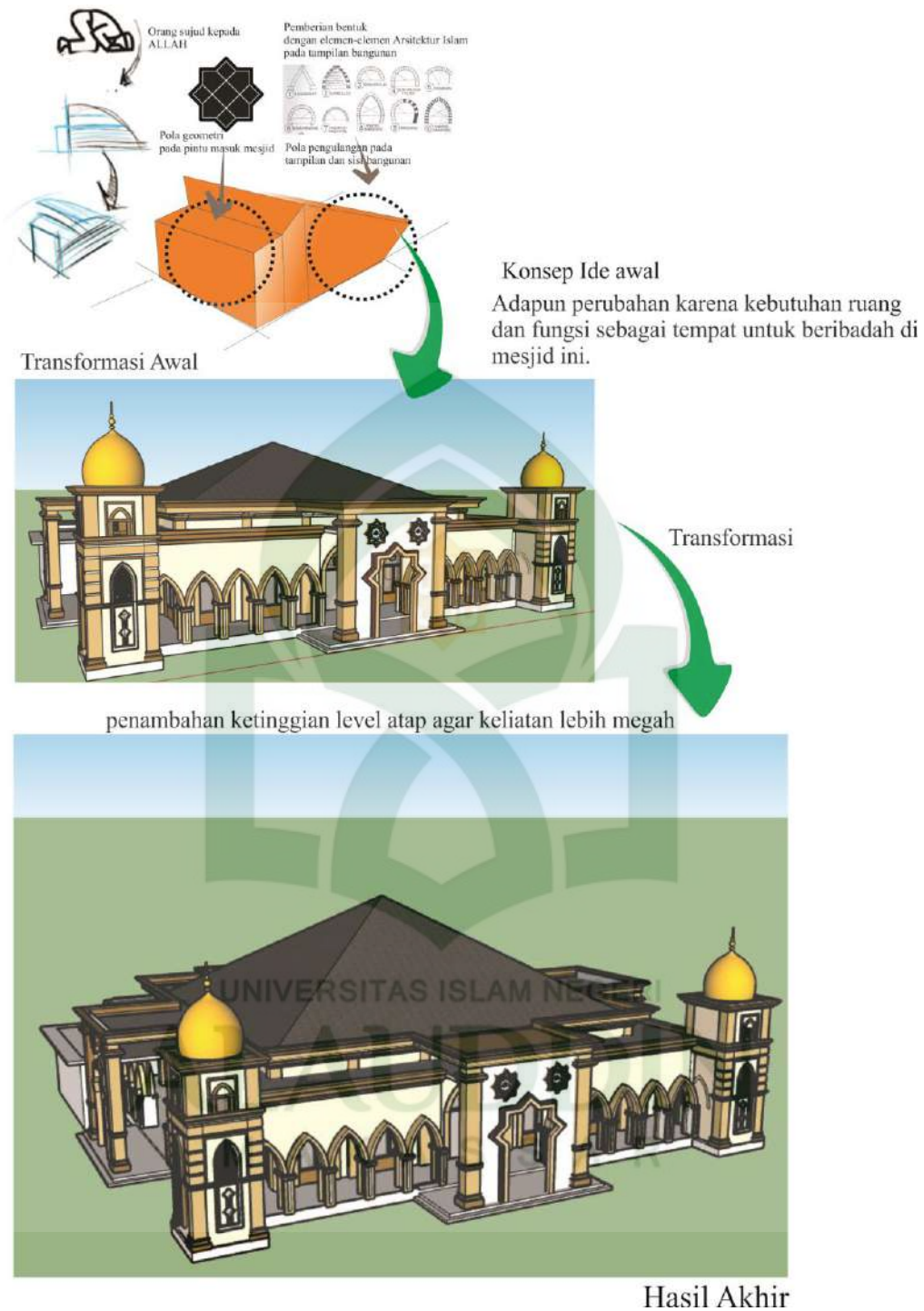


Gambar V.11 Transformasi bentuk kantor

(Sumber: Data Pribadi)

Bentuk dan tampilan konsep bentuk mengalami transformasi dari ide awal sampai akhir mengalami beberapa revisi atap dan tampilan dari depan dengan mengambil bentuk elemen arsitektur Islam.

4. Mesjid

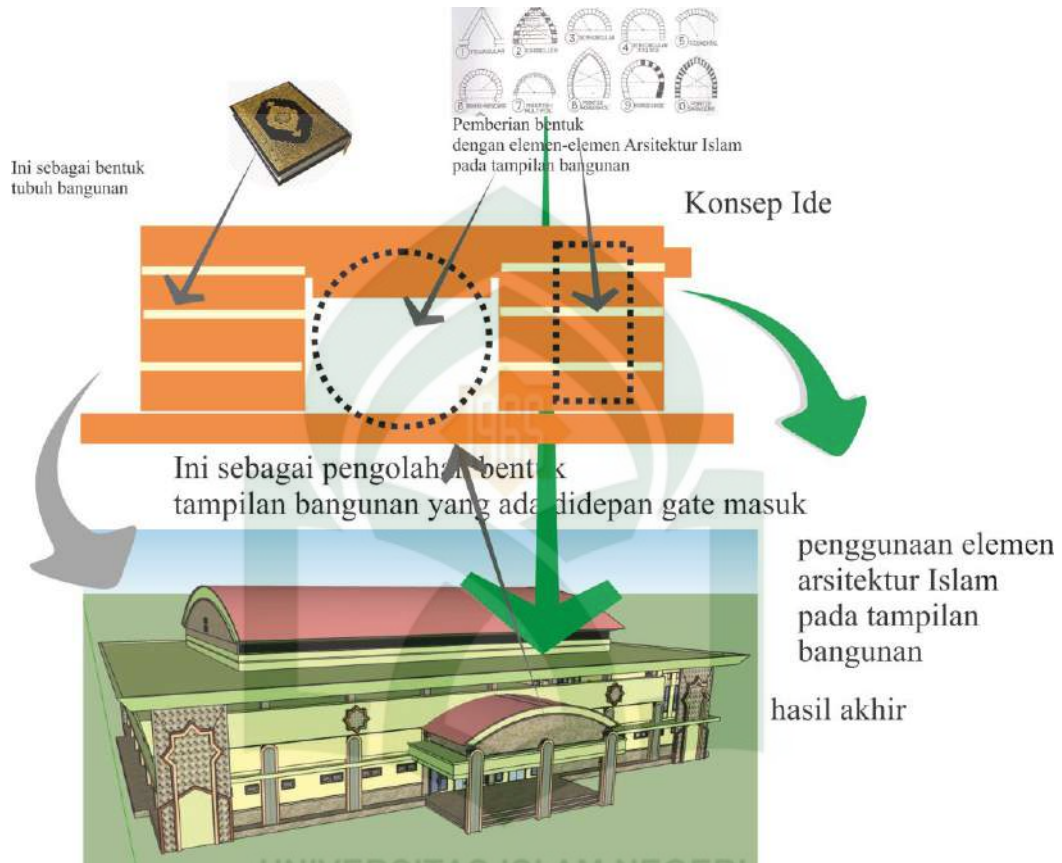


Gambar V.13 Transformasi bentuk Mesjid
(Sumber: Data Pribadi)

Konsep transformasi bentuk Mesjid mengalami beberapa evaluasi dan revisi serta mengalami perubahan gambar seperti diatas disebabkan kebutuhan ruang serta peninggian atap.

5. Auditorium

Bentuk dan tampilan konsep bentuk mengalami transformasi dari ide awal sampai akhir mengalami beberapa revisi atap dan tampilan dari depan dengan mengambil bentuk elemen arsitektur Islam.



Gambar V.15 Transformasi bentuk Mesjid
(Sumber: Data Pribadi)

Bentuk dari auditorium adanya penambahan bentuk dan tampilan dengan elemen arsitektur Islam. Auditorium dengan level 2 lantai sebagai tempat pertemuan besar dan kegiatan resmi di Sekolah Islam terpadu.

B. Pengaplikasian Struktur Bangunan

1. Struktur dan Material

Penerapan jenis struktur pada tapak sangat perlu dipertimbangkan karena kondisi tapak. Ada beberapa bangunan yang berlantai lebih dari satu maka diperlukan jenis struktur yang sesuai tapak diatas area

persawahan. Adapun penerapan struktur pada tiap bangunan adalah sebagai berikut :

Tabel VI.1 Pengaplikasian Struktur

No.	Bangunan	Jenis Struktur	Pengaplikasian	Keterangan
1	Gedung Sekolah	Tiang pancang	Pada bagian tengah tapak	Untuk bangunan yang berlantai banyak serta kondisi tanah persawahan
2	Auditorium	Tiang panjang	Bagian depan tapak	Untuk bangunan yang berlantai banyak dengan kondisi tanah persawahan
3	Perpustakaan	Tiang Pancang	Berdekatan dengan Lab	kondisi tanah persawahan
4	Laboratorium Biologi, Kimia, Komputer	Pondasi garis	Berdekatan dengan Perpustakaan	Standar untuk bangunan sederhana
5	Kolam Renang	Tiang Pancang	Dekat Lapangan panahan	Kondisi tanah sawah
6	Kantor	Tiang Pancang	Dekat auditorium	Kondisi tanah sawah
7	Asrama	TiangPancang	Dekat sekolah	Kondisi tanah sawah
8	Kantin	Pondasi garis	Dekat dengan sekolah, mesjid	Bangunan sederhana
9	Masjid	Tiang Pancang	Dekat dengan Sekolah, asrama, bagian tengah tapak	Kondisi tanah sawah

Pada gagasan awal struktur bawah yang digunakan pada bangunan berlantai menggunakan pondasi sumuran, namun pertimbangan kondisi tanah dan padatnya aktivitas pada tapak, maka menggunakan pondasi tiang pancang. Kemudian yang menggunakan pondasi garis pada bangunan kantin dengan laboratorium.

Untuk middle struktur menggunakan kolom bangunan sekolah 40/60, menggunakan dinding bata ringan yang dapat mengurangi beban struktur serta cepat dalam pemasangan. Material kaca yang digunakan pada dinding untuk memasukkan cahaya di pagi hari. Material keramik yang digunakan pada lantai yang memiliki varian warna. Material plafon yang digunakan adalah gypsum grc yang memiliki tampilan rata dan mulus serta sambungan rapi.

2. Sistem Utilitas

a. Sistem jaringan air bersih

Sistem yang digunakan pada bangunan adalah sistem penampungan air diatas, serta memanfaatkan sumur bor serta air hujan

b. Sistem jaringan air kotor

Mengalirkan air dari tempat yang lebih tinggi ke saluran yang rendah



BAB VI APLIKASI DESAIN

A. Site Plan

Berikut ini merupakan site plan Sekolah Islam Terpadu di Kabupaten Maros :



M A K A S S A R

KETERANGAN:

A	KANTOR	N	ASRAMA PUTRA SMP
B	AUDITORIUM	O	ASRAMA PUTRA SMA
C	LAB BIOLOGI	P	MESJID
D	LAB KIMIA	Q	KANTIN
E	LAB KOMPUTER	R	PARKIRAN
F	PERPUSTAKAAN	S	TAMAN
G	LAPANGAN UPACARA	T	KOLAM RENANG
H	GEDUNG SEKOLAH SMP PUTRI	U	LAPANGAN BERKUDA
I	GEDUNG SEKOLAH SMA PUTRI	V	LAPANGAN PANAHAN
J	ASRAMA PUTRI SMP	W	LAPANGAN BOLA
K	ASRAMA PUTRI SMA	X	LAPANGAN VOLLY
L	GEDUNG SEKOLAH SMP PUTRA	Y	POS SATPAM
	GEDUNG SEKOLAH SMA PUTRA		

Gambar VI.1 Site Plan
(Sumber:Olah data)

B. Tata Massa

Berikut ini merupakan gambar-gambar unit dan tata massa Sekolah Islam Terpadu yang berada di Kabupaten Maros:



Gambar VI.2 Tata Massa




(Sumber: Olah Data)

C. View Bangunan

Tabel. VI.1 View Bangunan Sekolah Islam Terpadu di Kabupaten Maros

Nama Unit dan Desain	Gambar
View Barat	
View Timur	
View Selatan	
Gedung Sekolah	

<p>Gedung Sekolah</p>	
<p>Asrama</p>	
<p>Kantor</p>	
<p>Auditorium</p>	

<p>Perpustakaan</p>	
<p>Kantin</p>	
<p>Mesjid</p>	

Lab










Lap. Panahan



Kolam Renang



<p>Lap. Volly</p>	
<p>Lap. Bola</p>	
<p>Lap. Upacara</p>	
<p>Taman</p>	

<p>Parkir Mobil</p>	
<p>Parkir Motor</p>	
<p>Parkir Bus</p>	

(Sumber: Olah Data)

D. Foto Maket



Gambar VI. 3 Foto Maket
(Sumber :Dokumentasi pribadi)

E. Banner



Gambar VI. 4 Banner
(Sumber : Olah data)

DAFTAR PUSTAKA

- Ainiyah, Nur. 2013. Memutus mata rantai budaya korupsi dengan pendidikan karakter. E-Jurnal Dinas Pendidikan Kota Surabaya, Surabaya, 3.
- Arkoun, M.(1999). Membongkar Wacana Hegomonek; dalam Islam dan Post Modernisme. Alfikri. Surabaya.
- Berns, R.M. (2004). *Child, Family, School, Community: Sosializations and Support*. 5th ed. Forth Worth: Hartcourt Brace College Publishers.
- Chabib, T. (1999). Kapita Selekta Pendidikan Islam. Pustaka Pelajar, Yogyakarta, 102.
- Dahla, Z. (1997). Qur'an Karim dan Terjemahan Artinya Surat 28:77. UII Press, Yogyakarta.
- Dahla, Z. (1997). Qur'an Karim dan Terjemahan Artinya Surat 14:7. UII Press, Yogyakarta.
- Dahla, Z. (1997). Qur'an Karim dan Terjemahan Artinya Surat 17:27. UII Press, Yogyakarta.
- Dahla, Z. (1997). Qur'an Karim dan Terjemahan Artinya Surat 38:27. UII Press, Yogyakarta.
- Dahla, Z. (1997). Qur'an Karim dan Terjemahan Artinya Surat 57:25. UII Press, Yogyakarta.
- Dahla, Z. (1997). Qur'an Karim dan Terjemahan Artinya Surat 7:31. UII Press, Yogyakarta.
- Departemen Pendidikan dan Kebudayaan Republik Indonesia. (1989). Undang – undang No.2 Tentang sistem pendidikan Nasional. Jakarta.
- Departemen Pendidikan dan Kebudayaan Republik Indonesia. (1996). Pedoman Pengendalian Sarana dan Prasarana. Jakarta.
- Departemen Pendidikan Nasional. (2003). Undang-undang Nomor 20 Tahun 2003 tentang sistem pendidikan nasional, Depdiknas, Jakarta.
- Dramaja dan S. Bahri. (2010). Strategi Belajar Mengajar. Asdi Mahasatya. Jakarta.
- Edrees, M.B. (2010). Konsep arsitektur sebagai solusi dalam perancangan arsitektur. Jurnal Islamic Architecture, 1.
- Fanani, A. (2009). Arsitektur Masjid. Mizan Media Utama. Bandung
- Faruqi, A. dan R. Ismail. (1999). *Seni Tauhid Esensi dan Ekspresi Estetika Islam*. Yayasan Bentang Budaya, Yogyakarta.

- Fikriani, A. (2010). Arsitektur islam seni ruang dalam peradaban islam. *el-Harakah*, 12(3).
- Hamalik, Oemar, (2007). *Manajemen Pengembangan Kurikulum*, PT. Remaja Rosda Karya, Bandung.
- Hery, N. (1999). *Ilmu Pendidikan Islam*. Logos Wacana Ilmu, Jakarta.
<http://www.albayyinah.sch.id/>. Diakses 17 Juni 2018.
<https://alkausar.sch.id/fasilitas/>. Diakses 11 September 2018.
<https://maroskab.go.id/>. Diakses 17 Juni 2018.
- Jamala, M. (2011). Konsep al-islam dalam al-quran. *Jurnal Al-Ulum*, 11(2) : 283-310.
- Jaringan Sekolah Islam Terpadu Indonesia. (2014). *Standar Mutu Kekhasan Sekolah Islam Terpadu*, Jakarta, 9.
- Joesoef, D. (1980). *Kumpulan pidato Menteri Pendidikan dan Kebudayaan Republik Indonesia*. Jakarta.
- Kementerian Pendidikan Republik Indonesia. (2007). *Peraturan Menteri Pendidikan No. 24 tentang standar sarana dan prasarana untuk sekolah dasar/ madrasah ibtidaiyah, sekolah menengah pertama/ madrasah tsanawiyah, dan sekolah menengah atas/ madrasah Aliyah*. Kementerian Pendidikan, Jakarta.
- Manan, I.(1989). *Dasar – dasar Sosial Budaya Pendidikan*. Jakarta : Departemen Pendidikan dan Kebudayaan
- Mulyasa, E. (2011). *Menjadi Kepala Sekolah Profesional*, PT Remaja Rosdakarya. Jakarta.
- Nasaruddin A.A (2006). *Hadits Shahih Abu Dawud*. Pustaka Azzam, Jakarta.
- Purwanto, N.M. (2000). *Ilmu Pendidikan Teoritis dan Praktis*, PT. Remaja Rosdakarya, Bandung, 124.
- Raafi R. (2018). *Implementasi Kurikulum jaringan sekolah islam terpadu di sekolah menengah pertama islam terpadu ihsnaul fikri kota magelang*. Tesis. Universitas Muhammadiyah Magelang. Magelang.
- Sulastri. (2012). *Seni bangunan dan tata ruang sekolah islam berwawasan internasional bian anak sholeh di sekolah dasar islam terpadu giwangan Yogyakarta*. Skripsi. Universitas Negeri Yogyakarta. Yogyakarta.
- Syafaruddin. (2005). *Manajemen Lembaga Pendidikan Islam*, Ciputat Press, Jakarta.
- Utaberta N. (2008). *Arsitektur Islam, Pemikiran, Diskusi, dan Pencarian Bentuk*. Gadjah Mada University Press, Yogyakarta.
- Utaberta, N. (2005). *Pencarian bentuk arsitektur islam yang berbasiskan nilai*. PAKSI Jurnal. Malaysia.

Utami, I. Thonthowi, S. Wahyuni, L. Nulhakim. (2013). Penerapan konsep islam pada perancangan masjid Salman ITB Bandung. Jurnal Reka Karsa, 2(1).

Neufert, Ernst. 1986. Data Arsitek Jilid 2. Sjamsu Amril (penerjemah). Erlangga : Jakarta

Neufert, Ernst. 1986. Data Arsitek Jilid 3. Sjamsu Amril (penerjemah). Erlangga : Jakarta

Neufert, Ernst.(1996) .Data Arsitek (Jilid 1). Erlangga: Jakarta

Neufert, Ernest. 2010. Data Arsitek I edisi 33 Jilid 1. Terjemahan oleh Tjahja

Suanrto, Ferryanto Chaidir. Erlangga : Jakarta



KATA PENGANTAR



Assalamualaikum warahmatullahi wabarakatuh

Puji dan syukur saya panjatkan kepada Allah Subhana Wa Ta'ala karena izinNya dapat menyelesaikan Perancangan **Sekolah Islam Terpadu di Kabupaten Maros** sebagai salah satu syarat guna menyelesaikan studi pada jurusan Arsitektur Fakultas Sains dan Teknologi Universitas Islam Negeri Alauddin Makassar, kemudian salam dan shalawat kepada Muhammad Shallallahu 'Alaihi Wasallam atas segala suri tauladannya.

Dalam penyelesaian tugas akhir ini, banyak rintangan dan tantangan yang ditemukan, serta dengan segala keterbatasan tenaga, kemampuan dan waktu dari penulis, menyebabkan tulisan ini masih terdapat banyak kekurangan dan keterbatasan di dalamnya. Namun dengan bantuan berupa pemikiran, bimbingan, pengarahan, petunjuk dan nasehat serta pengorbanan dari berbagai pihak, tugas ini dapat terselesaikan sejauh apa yang dapat disajikan. Untuk itu penulis mengharapkan saran dari berbagai pihak demi penyempurnaannya.

Untuk itu dengan penuh rasa hormat dan ketulusan hati, penulis ingin menghaturkan terima kasih yang sedalam-dalamnya kepada :

1. Ayahanda Juma dan Ibunda Bunga tercinta, terima kasih yang tak terhingga atas segala kasih sayang, bimbingan, perhatian yang diberikan dan kesabarannya selama ini dalam membesarkan dan mendidik saya.
2. Bapak Prof. Dr. H. Arifuddin, M. Ag sebagai dekan Fakultas Sains dan Teknologi.
3. Ibu Marwati, S.T.,M.T, Bapak Zulkarnain AS, S.T.,M.T sebagai pembimbing yang telah memberi banyak masukan dan dorongan.
4. Ibu St. Aisyah Rahman ,S.T., MT. Selaku ketua jurusan dan Bapak Marwati,S.T., M.T. selaku sekretaris jurusan teknik Arsitektur Universitas Islam Negeri Alauddin Makassar.

5. Serta Seluruh dosen Jurusan Teknik Arsitektur UIN Alauddin Makassar.
6. Kepada saudaraku Nur Faisal terima kasih atas bantuan dan dorongan semangat selama ini.
7. Kepada adik Yuni Widiana yang dengan tulus ikhlas membantu mengingatkan dalam penyelesaian tugas akhir ini.
8. Rekan-rekan angkatan 2012, terima kasih atas segala bantuan, dukungan, semangat dan doanya, semoga kita diberikan yang terbaik.

Akhirnya teriring doa, semoga segala bantuan dan apa yang telah Bapak/Ibu serta rekan-rekan perbuat dapat bernilai jariyah di sisi Allah Ta'ala. Dan harapan penulis, semoga acuan ini dapat memberikan manfaat sekecil apapun kepada kita semua, khususnya kepada penulis sendiri. Aamiin.

Wassalamualaikum warahmatullahi wabarakatuh

Makassar, 16 Maret 2019

Penulis,

RAHMAN SALEH

NIM : 60100112041

UNIVERSITAS ISLAM NEGERI
ALAUDDIN
M A K A S S A R

L

A

M

P

I

R

A

N



UNIVERSITAS ISLAM NEGERI

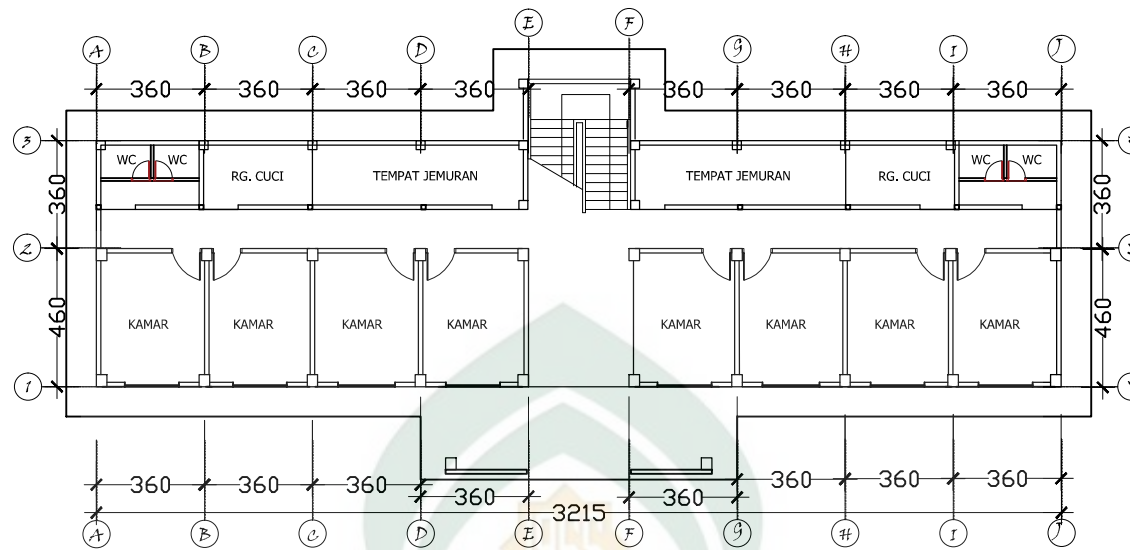
ALAUDDIN

UNIVERSITAS ISLAM NEGERI

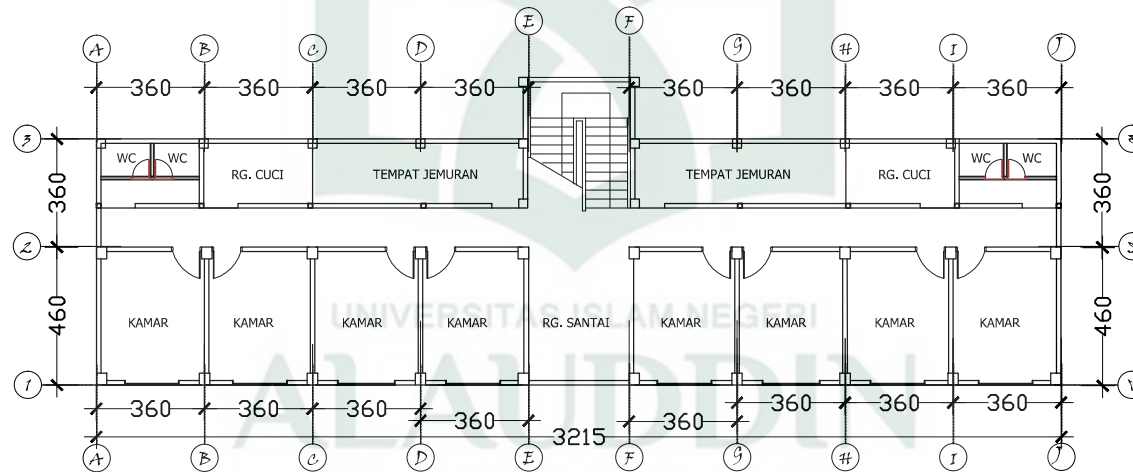
M A K A S S A R

ALAUDDIN

M A K A S S A R

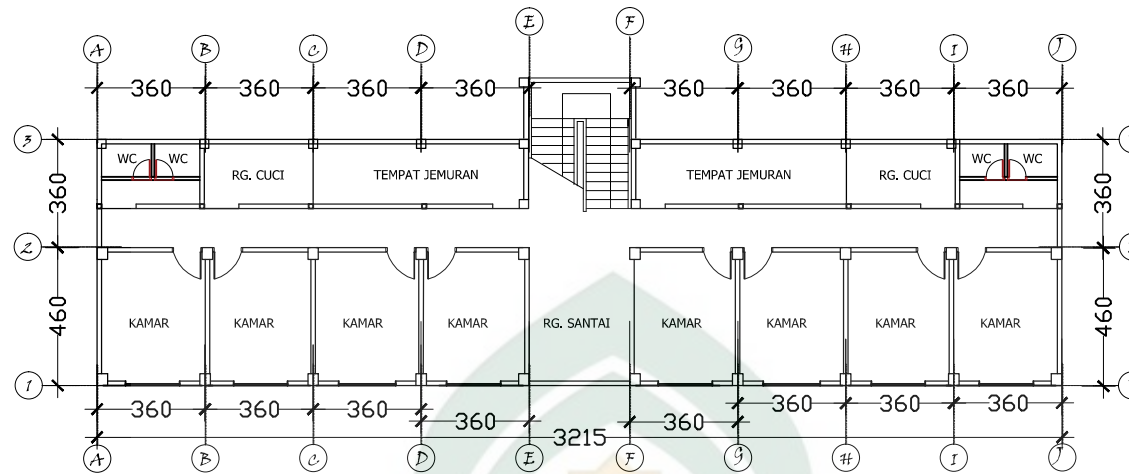


DENAH LANTAI 1

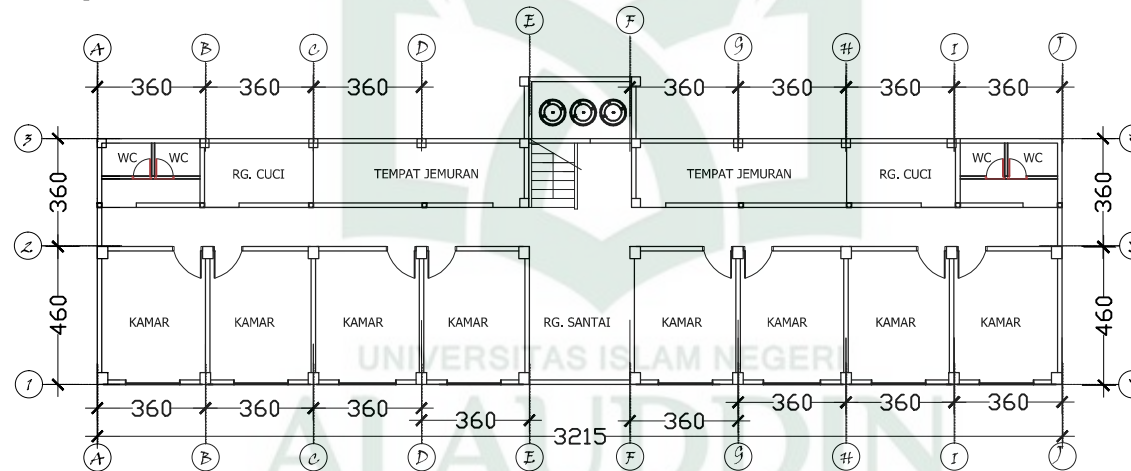


DENAH LANTAI 2

	NAMA/NIM	DOSEN PEMBIMBING	DOSEN PENGUJI	JUDUL	NAMA GAMBAR	SKALA	MENGETAHUI	NO.	JMLH
JURUSAN TEKNIK ARSITEKTUR FAKULTAS SAINS DAN TEKNOLOGI UIN ALAUDDIN MAKASSAR 2019	RAHMAN SALEH 60100112041	1. Marwati, ST.,MT 2. Zulkarnain , ST.,MT	1.Burhanuddin, ST.,MT 2.Prof. Dr. Arifuddin, M.Ag	SEKOLAH ISLAM TERPADU DI KABUPATEN MAROS	ASRAMA PUTRA & PUTRI	1:250			

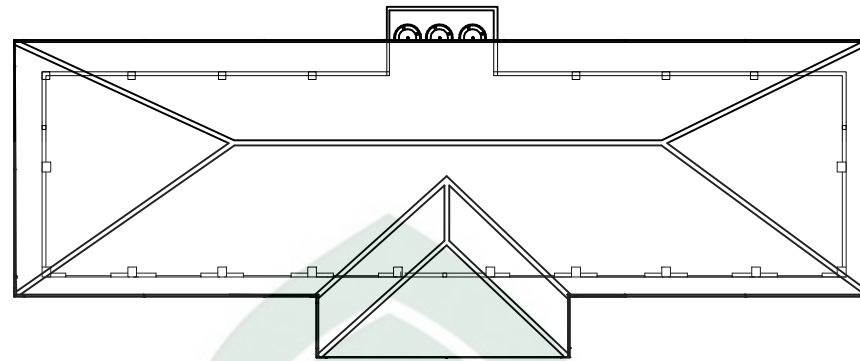


DENAH LANTAI 3

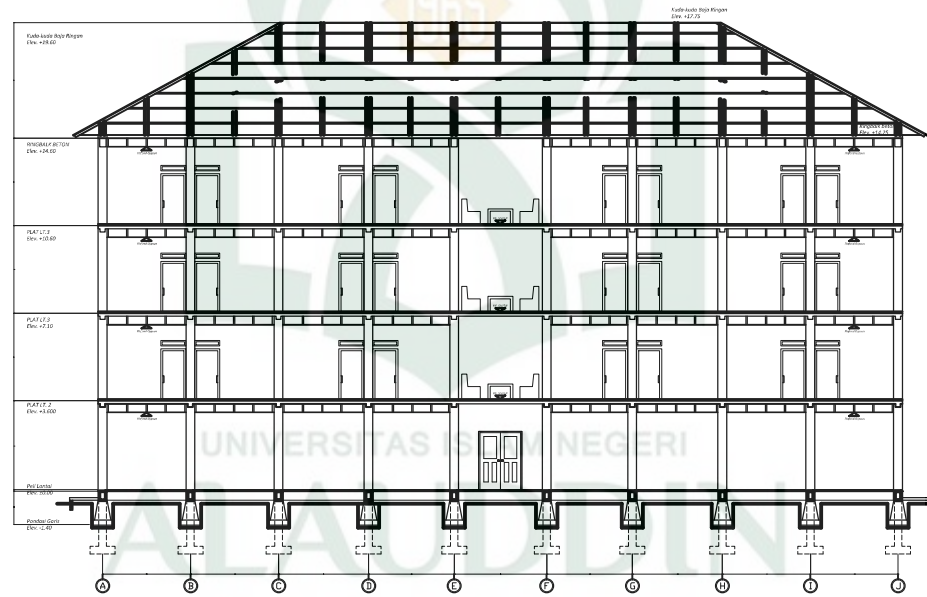


DENAH LANTAI 3

	NAMA/NIM	DOSEN PEMBIMBING	DOSEN PENGUJI	JUDUL	NAMA GAMBAR	SKALA	MENGETAHUI	NO.	JMLH
JURUSAN TEKNIK ARSITEKTUR FAKULTAS SAINS DAN TEKNOLOGI UIN ALAUDDIN MAKASSAR 2019	RAHMAN SALEH 60100112041	1. Marwati, ST.,MT 2. Zulkarnain , ST.,MT	1.Burhanuddin, ST.,MT 2.Prof. Dr. Arifuddin, M.Ag	SEKOLAH ISLAM TERPADU DI KABUPATEN MAROS	ASRAMA PUTRA & PUTRI	1:250			



RENCANA ATAP

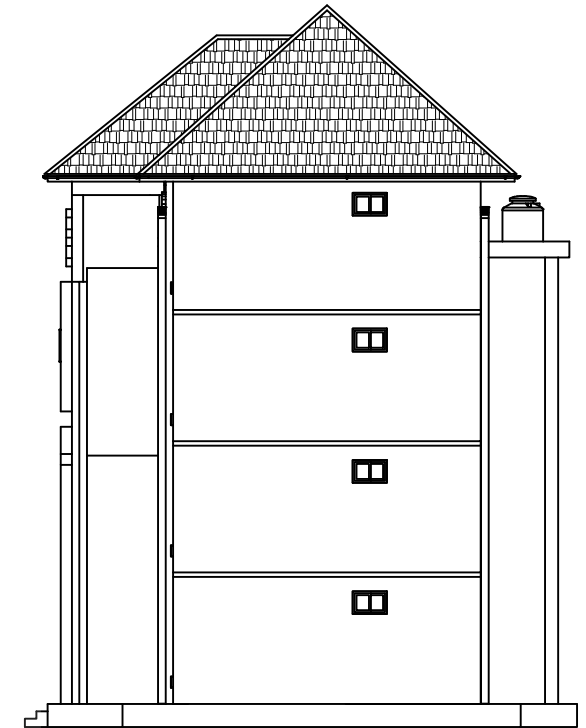


POTONGAN

	NAMA/NIM	DOSEN PEMBIMBING	DOSEN PENGUJI	JUDUL	NAMA GAMBAR	SKALA	MENGETAHUI	NO.	JMLH
JURUSAN TEKNIK ARSITEKTUR FAKULTAS SAINS DAN TEKNOLOGI UIN ALAUDDIN MAKASSAR 2019	RAHMAN SALEH 60100112041	1. Marwati, ST.,MT 2. Zulkarnain , ST.,MT	1.Burhanuddin, ST.,MT 2.Prof. Dr. Arifuddin, M.Ag	SEKOLAH ISLAM TERPADU DI KABUPATEN MAROS	ASRAMA PUTRA & PUTRI	1:300			



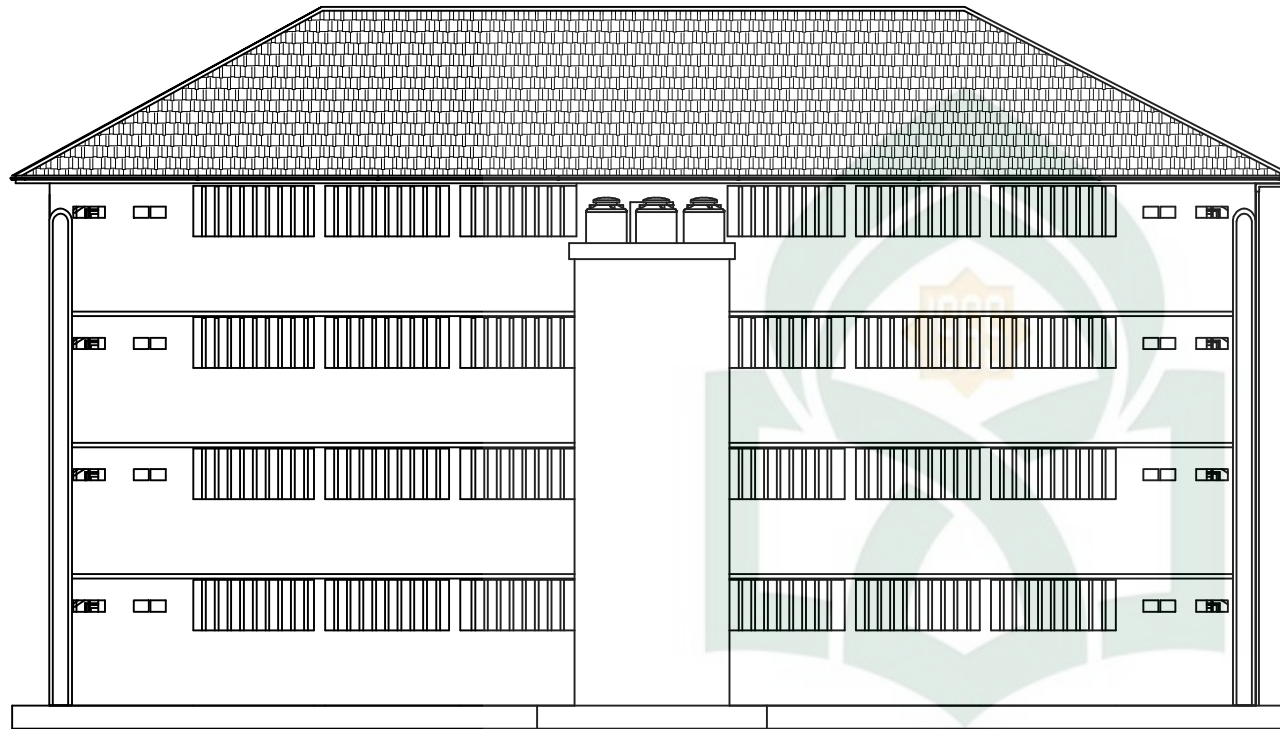
TAMPAK DEPAN



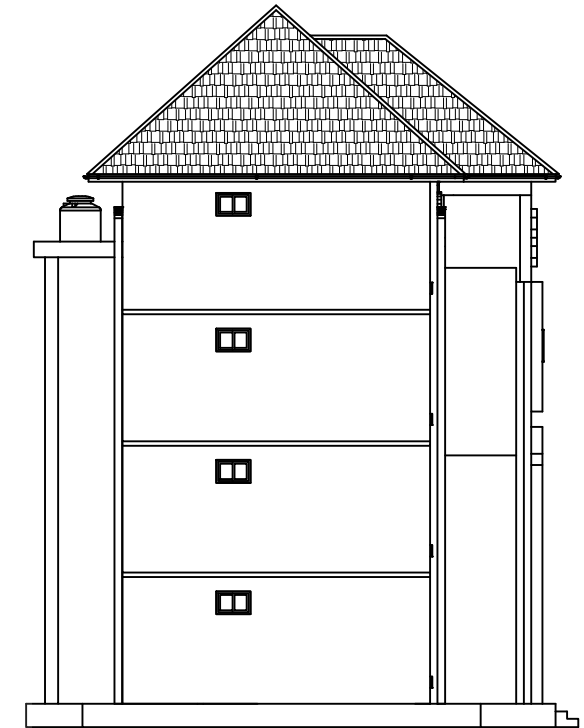
TAMPAK SAMPING KIRI

UNIVERSITAS ISLAM NEGERI
ALAUDDIN
 MAKASSAR

	NAMA/NIM	DOSEN PEMBIMBING	DOSEN PENGUJI	JUDUL	NAMA GAMBAR	SKALA	MENGETAHUI	NO.	JMLH
JURUSAN TEKNIK ARSITEKTUR FAKULTAS SAINS DAN TEKNOLOGI UIN ALAUDDIN MAKASSAR 2019	RAHMAN SALEH 60100112041	1. Marwati, ST.,MT 2. Zulkarnain , ST.,MT	1.Burhanuddin, ST.,MT 2.Prof. Dr. Arifuddin, M.Ag	SEKOLAH ISLAM TERPADU DI KABUPATEN MAROS	ASRAMA PUTRA & PUTRI	1:200			



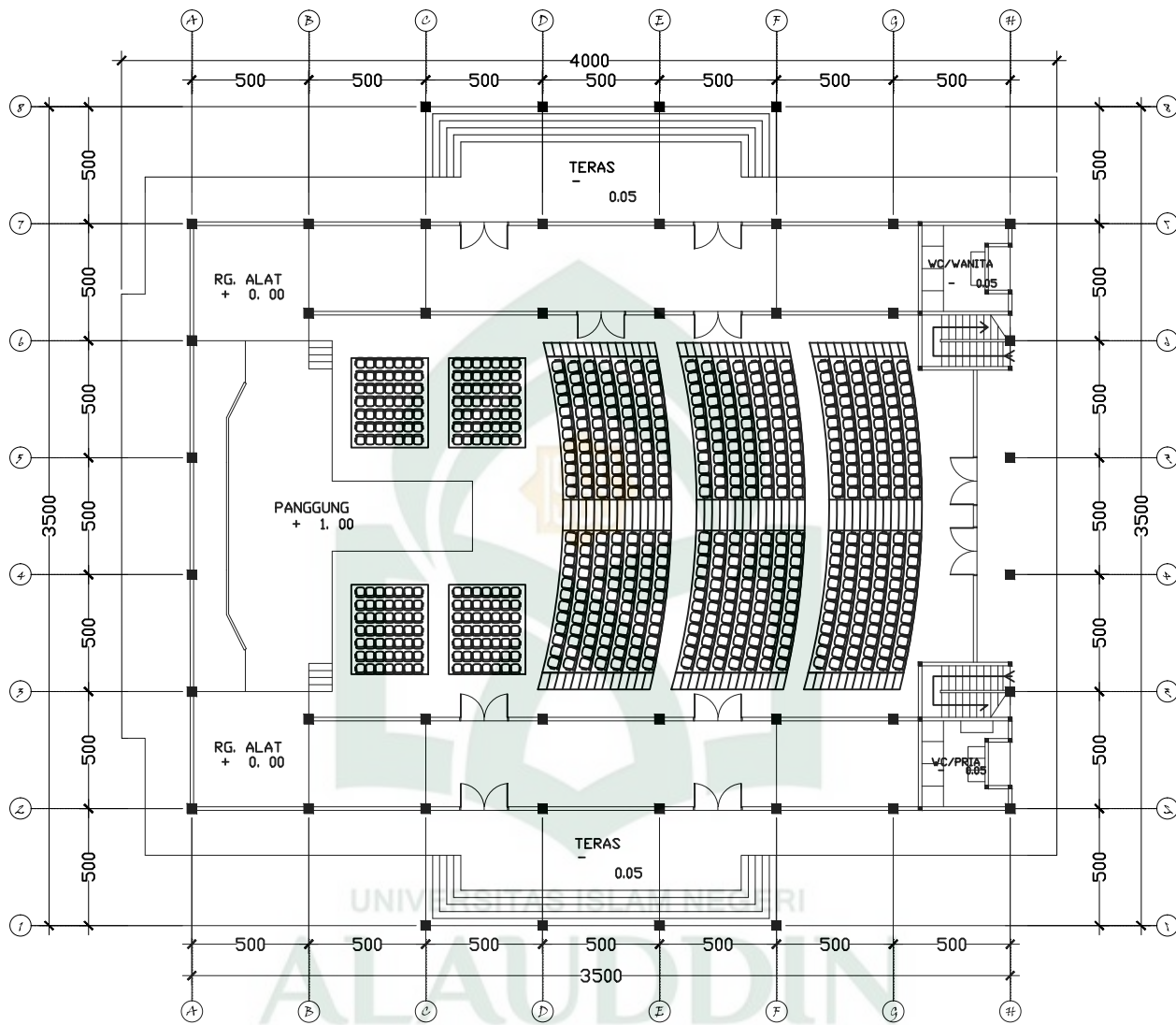
TAMPAK BELAKANG



TAMPAK SAMPING KANAN

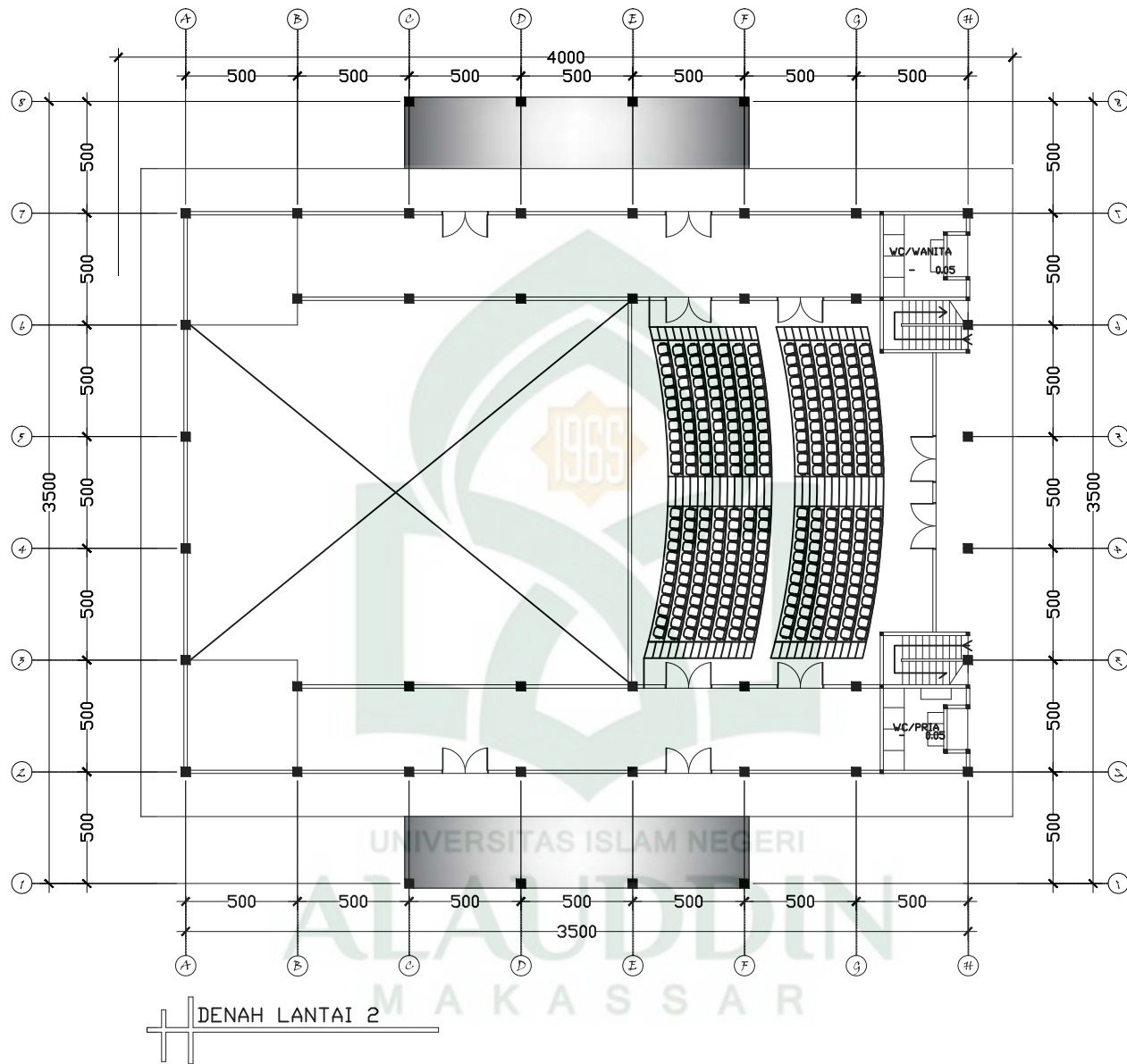
UNIVERSITAS ISLAM NEGERI
ALAUDDIN
 MAKASSAR

	NAMA/NIM	DOSEN PEMBIMBING	DOSEN PENGUJI	JUDUL	NAMA GAMBAR	SKALA	MENGETAHUI	NO.	JMLH
JURUSAN TEKNIK ARSITEKTUR FAKULTAS SAINS DAN TEKNOLOGI UIN ALAUDDIN MAKASSAR 2019	RAHMAN SALEH 60100112041	1. Marwati, ST.,MT 2. Zulkarnain , ST.,MT	1.Burhanuddin, ST.,MT 2.Prof. Dr. Arifuddin, M.Ag	SEKOLAH ISLAM TERPADU DI KABUPATEN MAROS	ASRAMA PUTRA & PUTRI	1:200			




DENAH LANTAI 1

	NAMA/NIM	DOSEN PEMBIMBING	DOSEN PENGUJI	JUDUL	NAMA GAMBAR	SKALA	MENGETAHUI	NO.	JMLH
JURUSAN TEKNIK ARSITEKTUR FAKULTAS SAINS DAN TEKNOLOGI UIN ALAUDDIN MAKASSAR 2019	RAHMAN SALEH 60100112041	1. Marwati, ST.,MT 2. Zulkarnain , ST.,MT	1.Burhanuddin, ST.,MT 2.Prof. Dr. Arifuddin, M.Ag	SEKOLAH ISLAM TERPADU DI KABUPATEN MAROS	AUDTORIUM	1:300			




	NAMA/NIM	DOSEN PEMBIMBING	DOSEN PENGUJI	JUDUL	NAMA GAMBAR	SKALA	MENGETAHUI	NO.	JMLH
JURUSAN TEKNIK ARSITEKTUR FAKULTAS SAINS DAN TEKNOLOGI UIN ALAUDDIN MAKASSAR 2019	RAHMAN SALEH 60100112041	1. Marwati, ST.,MT 2. Zulkarnain , ST.,MT	1.Burhanuddin, ST.,MT 2.Prof. Dr. Arifuddin, M.Ag	SEKOLAH ISLAM TERPADU DI KABUPATEN MAROS	AUDTORIUM	1:300			



UNIVERSITAS ISLAM NEGERI
ALAUDDIN
 MAKASSAR

	NAMA/NIM	DOSEN PEMBIMBING	DOSEN PENGUJI	JUDUL	NAMA GAMBAR	SKALA	MENGETAHUI	NO.	JMLH
JURUSAN TEKNIK ARSITEKTUR FAKULTAS SAINS DAN TEKNOLOGI UIN ALAUDDIN MAKASSAR 2019	RAHMAN SALEH 60100112041	1. Marwati, ST.,MT 2. Zulkarnain , ST.,MT	1.Burhanuddin, ST.,MT 2.Prof. Dr. Arifuddin, M.Ag	SEKOLAH ISLAM TERPADU DI KABUPATEN MAROS	AUDTORIUM	1:200			

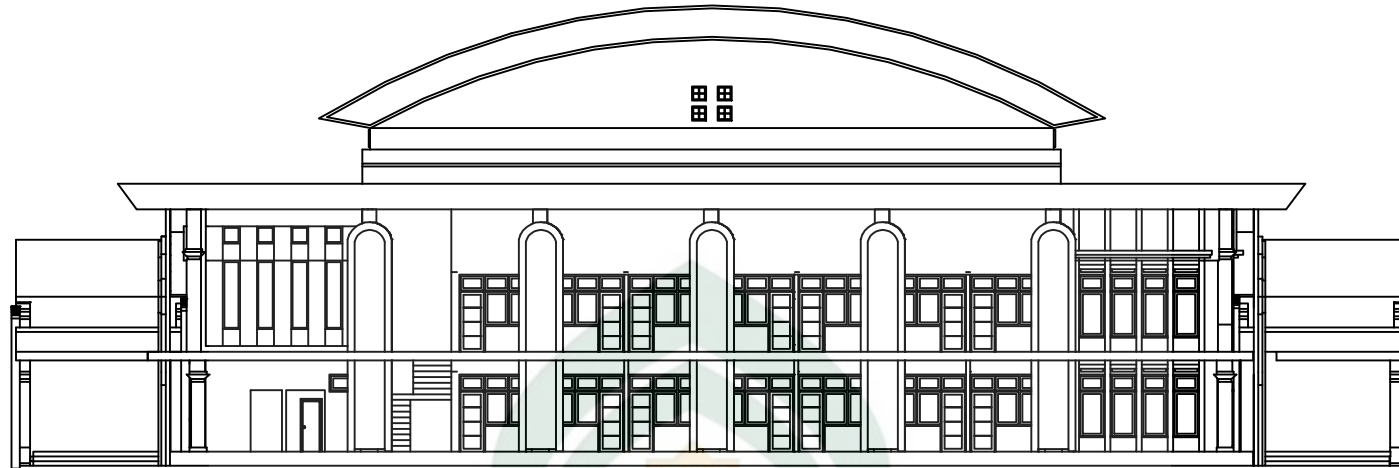


TAMPAK DEPAN




TAMPAK BELAKANG


	NAMA/NIM	DOSEN PEMBIMBING	DOSEN PENGUJI	JUDUL	NAMA GAMBAR	SKALA	MENGETAHUI	NO.	JMLH
JURUSAN TEKNIK ARSITEKTUR FAKULTAS SAINS DAN TEKNOLOGI UIN ALAUDDIN MAKASSAR 2019	RAHMAN SALEH 60100112041	1. Marwati, ST.,MT 2. Zulkarnain , ST.,MT	1.Burhanuddin, ST.,MT 2.Prof. Dr. Arifuddin, M.Ag	SEKOLAH ISLAM TERPADU DI KABUPATEN MAROS	AUDTORIUM	1:200			



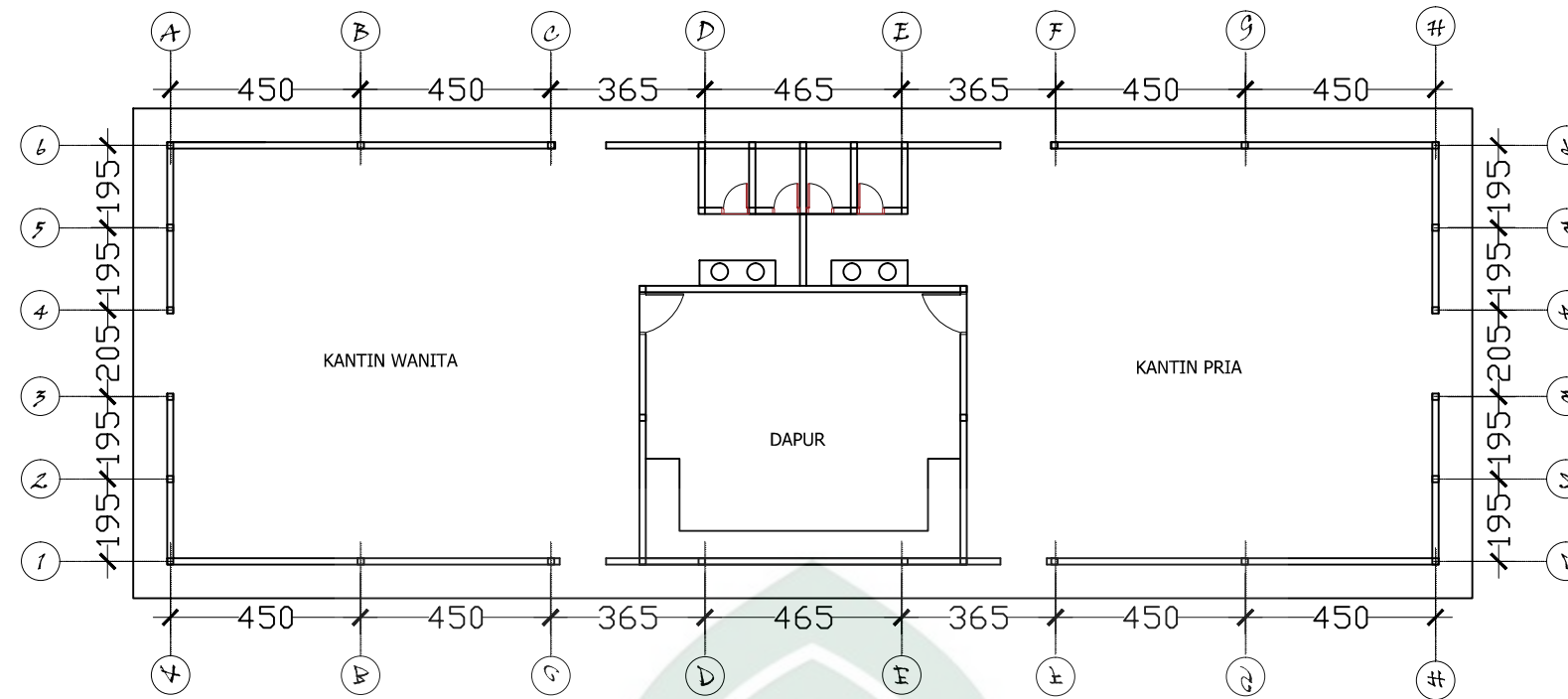
TAMPAK SAMPING KIRI




TAMPAK SAMPING KANAN



	NAMA/NIM	DOSEN PEMBIMBING	DOSEN PENGUJI	JUDUL	NAMA GAMBAR	SKALA	MENGETAHUI	NO.	JMLH
JURUSAN TEKNIK ARSITEKTUR FAKULTAS SAINS DAN TEKNOLOGI UIN ALAUDDIN MAKASSAR 2019	RAHMAN SALEH 60100112041	1. Marwati, ST.,MT 2. Zulkarnain , ST.,MT	1.Burhanuddin, ST.,MT 2.Prof. Dr. Arifuddin, M.Ag	SEKOLAH ISLAM TERPADU DI KABUPATEN MAROS	AUDTORIUM	1:200			

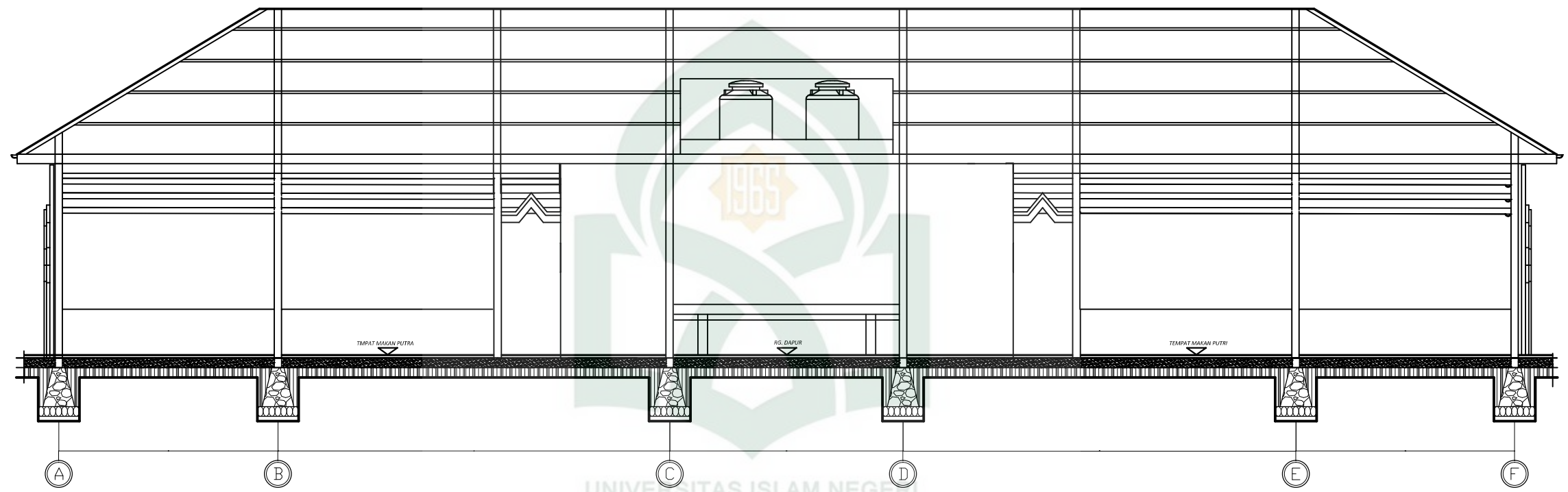


DENAH



RENCANA ATAP


	NAMA/NIM	DOSEN PEMBIMBING	DOSEN PENGUJI	JUDUL	NAMA GAMBAR	SKALA	MENGETAHUI	NO.	JMLH
JURUSAN TEKNIK ARSITEKTUR FAKULTAS SAINS DAN TEKNOLOGI UIN ALAUDDIN MAKASSAR 2019	RAHMAN SALEH 60100112041	1. Marwati, ST.,MT 2. Zulkarnain , ST.,MT	1.Burhanuddin, ST.,MT 2.Prof. Dr. Arifuddin, M.Ag	SEKOLAH ISLAM TERPADU DI KABUPATEN MAROS	KANTIN	1:250			



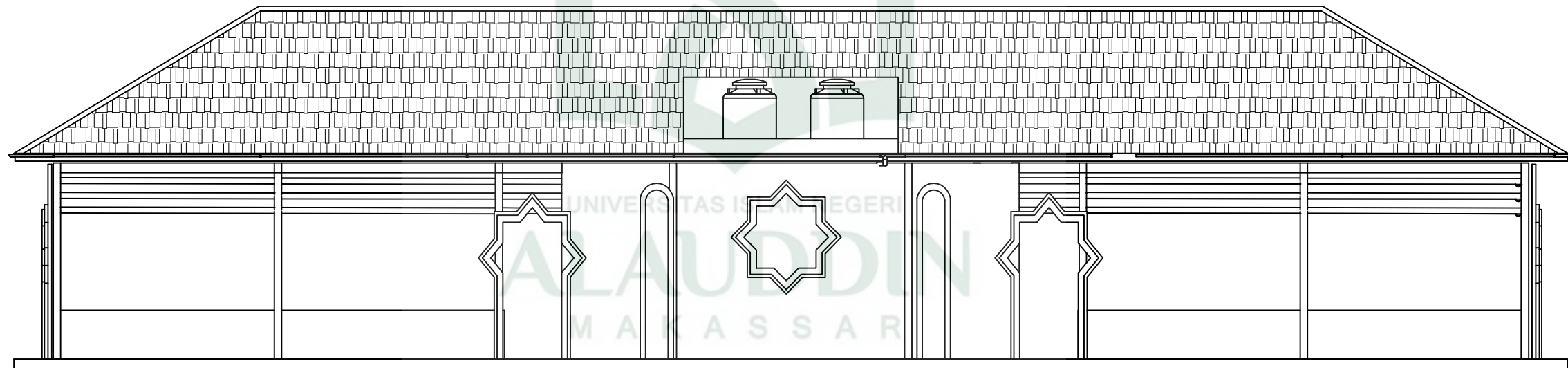
POTONGAN

UNIVERSITAS ISLAM NEGERI
ALAUDDIN
 MAKASSAR


	NAMA/NIM	DOSEN PEMBIMBING	DOSEN PENGUJI	JUDUL	NAMA GAMBAR	SKALA	MENGETAHUI	NO.	JMLH
JURUSAN TEKNIK ARSITEKTUR FAKULTAS SAINS DAN TEKNOLOGI UIN ALAUDDIN MAKASSAR 2019	RAHMAN SALEH 60100112041	1. Marwati, ST.,MT 2. Zulkarnain , ST.,MT	1.Burhanuddin, ST.,MT 2.Prof. Dr. Arifuddin, M.Ag	SEKOLAH ISLAM TERPADU DI KABUPATEN MAROS	KANTIN	1:150			



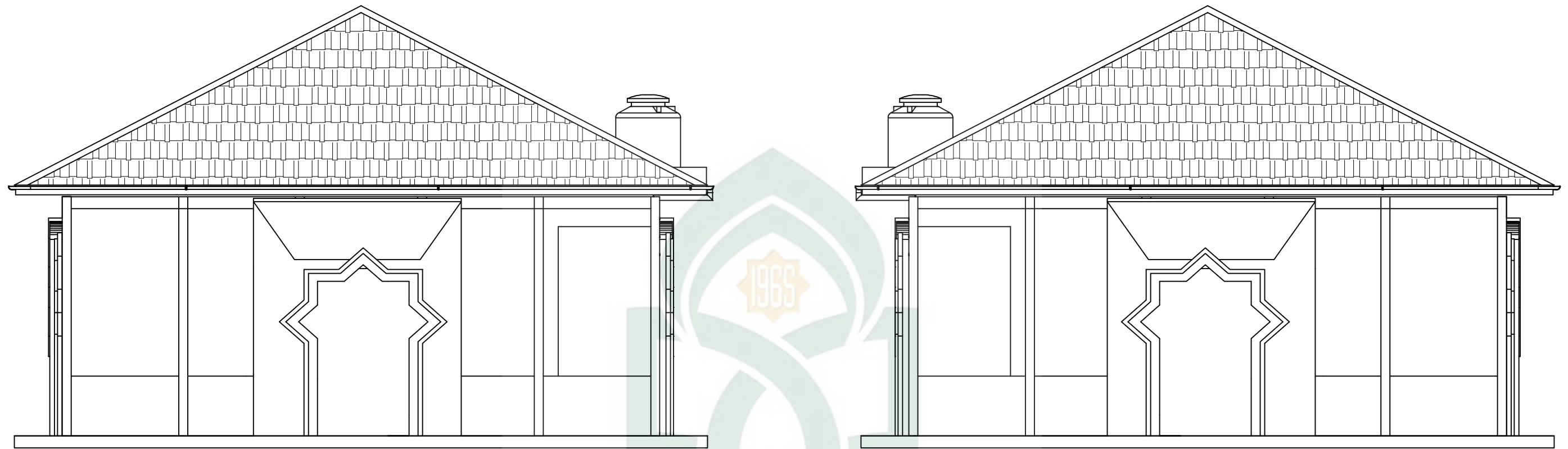
TAMPAK DEPAN



TAMPAK BELAKANG



	NAMA/NIM	DOSEN PEMBIMBING	DOSEN PENGUJI	JUDUL	NAMA GAMBAR	SKALA	MENGETAHUI NO.	JMLH
JURUSAN TEKNIK ARSITEKTUR FAKULTAS SAINS DAN TEKNOLOGI UIN ALAUDDIN MAKASSAR 2019	RAHMAN SALEH 60100112041	1. Marwati, ST.,MT 2. Zulkarnain , ST.,MT	1.Burhanuddin, ST.,MT 2.Prof. Dr. Arifuddin, M.Ag	SEKOLAH ISLAM TERPADU DI KABUPATEN MAROS	KANTIN	1:150		

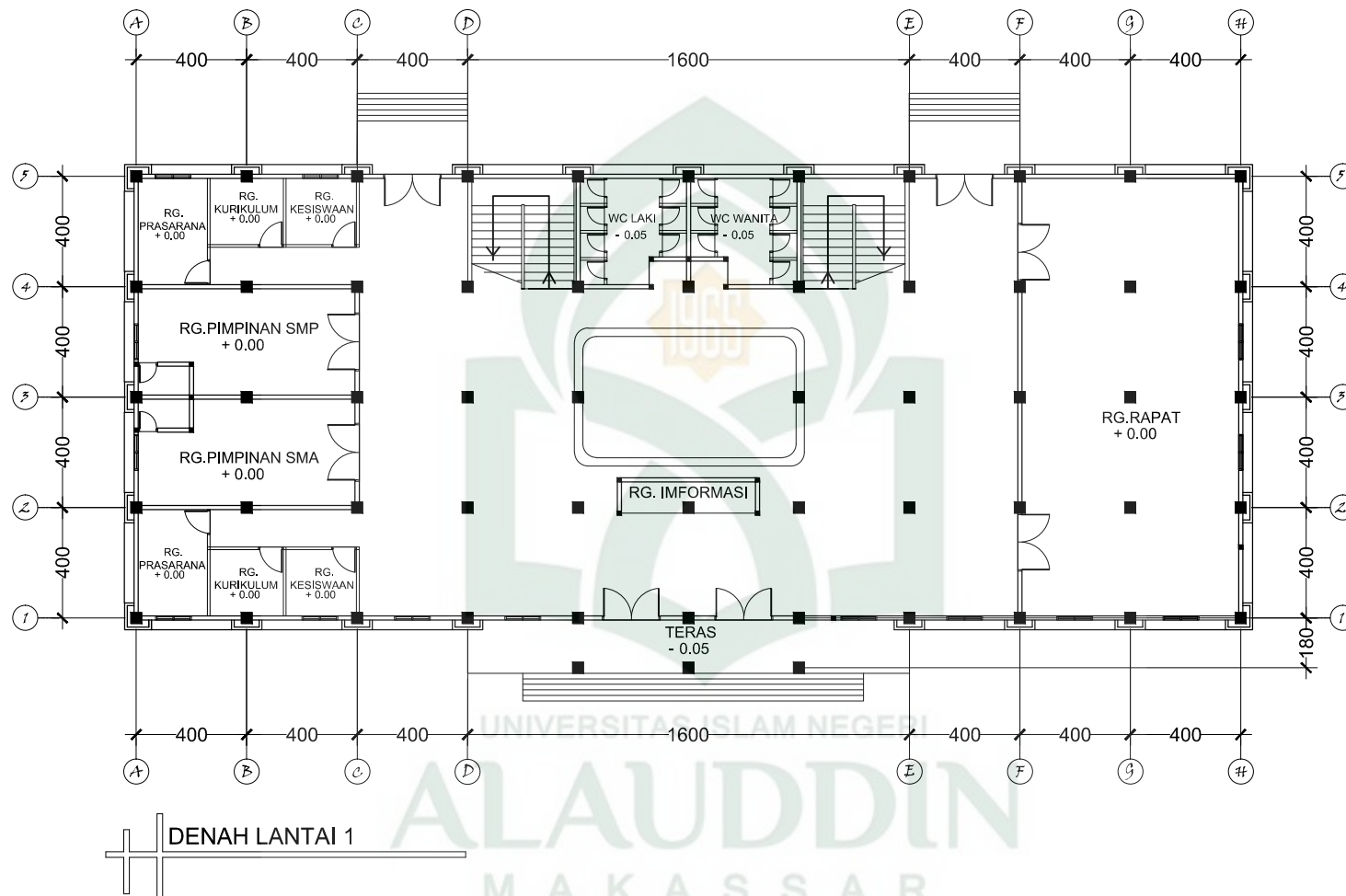


TAMPAK SAMPING KIRI

TAMPAK SAMPING KANAN

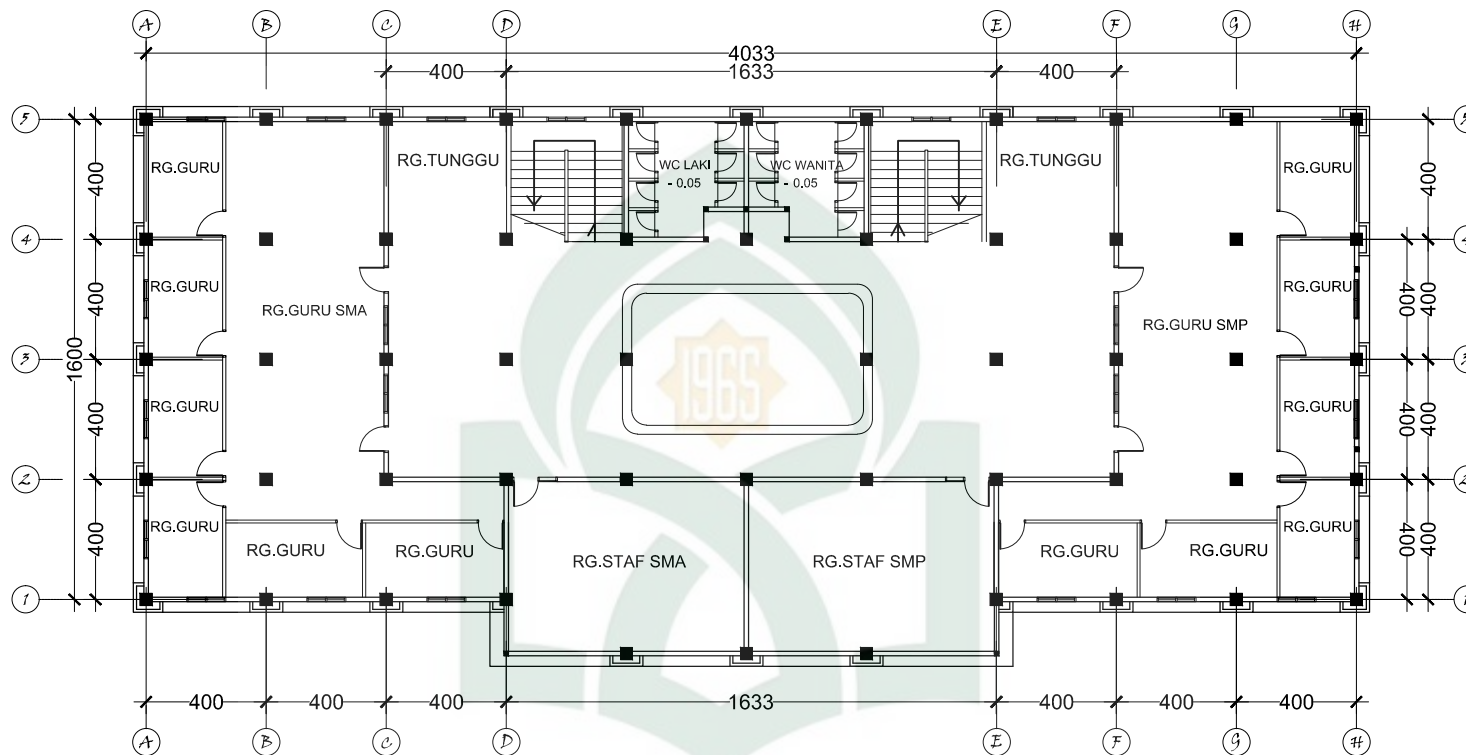
UNIVERSITAS ISLAM NEGERI
ALAUDDIN
 MAKASSAR

	NAMA/NIM	DOSEN PEMBIMBING	DOSEN PENGUJI	JUDUL	NAMA GAMBAR	SKALA	MENGETAHUI	NO.	JMLH
JURUSAN TEKNIK ARSITEKTUR FAKULTAS SAINS DAN TEKNOLOGI UIN ALAUDDIN MAKASSAR 2019	RAHMAN SALEH 60100112041	1. Marwati, ST.,MT 2. Zulkarnain , ST.,MT	1.Burhanuddin, ST.,MT 2.Prof. Dr. Arifuddin, M.Ag	SEKOLAH ISLAM TERPADU DI KABUPATEN MAROS	KANTIN	1:100			



UNIVERSITAS ISLAM NEGERI
ALAUDDIN
 MAKASSAR

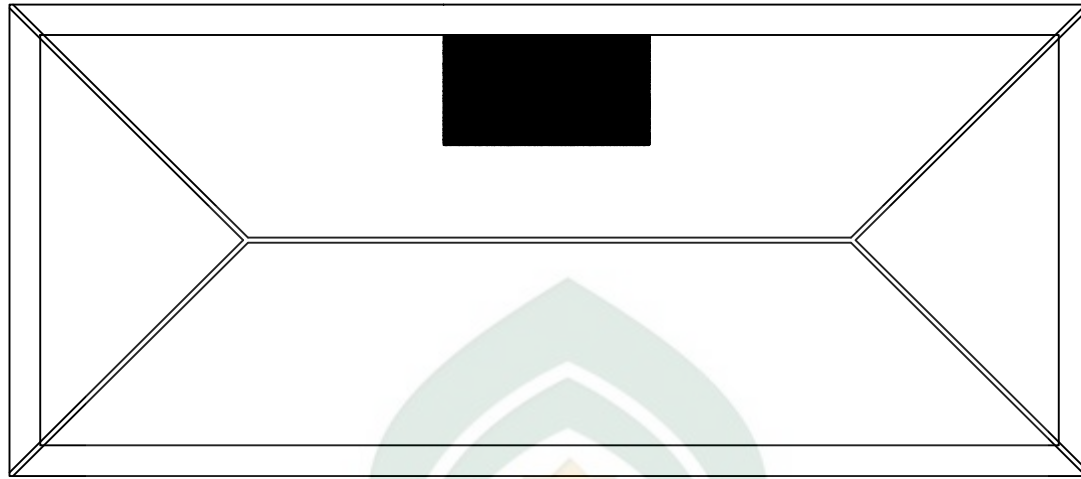
	NAMA/NIM	DOSEN PEMBIMBING	DOSEN PENGUJI	JUDUL	NAMA GAMBAR	SKALA	MENGETAHUI	NO.	JMLH
JURUSAN TEKNIK ARSITEKTUR FAKULTAS SAINS DAN TEKNOLOGI UIN ALAUDDIN MAKASSAR 2019	RAHMAN SALEH 60100112041	1. Marwati, ST.,MT 2. Zulkarnain, ST.,MT	1. Burhanuddin, ST.,MT 2. Prof. Dr. Arifuddin, M.Ag	SEKOLAH ISLAM TERPADU DI KABUPATEN MAROS	KANTOR	1:250			



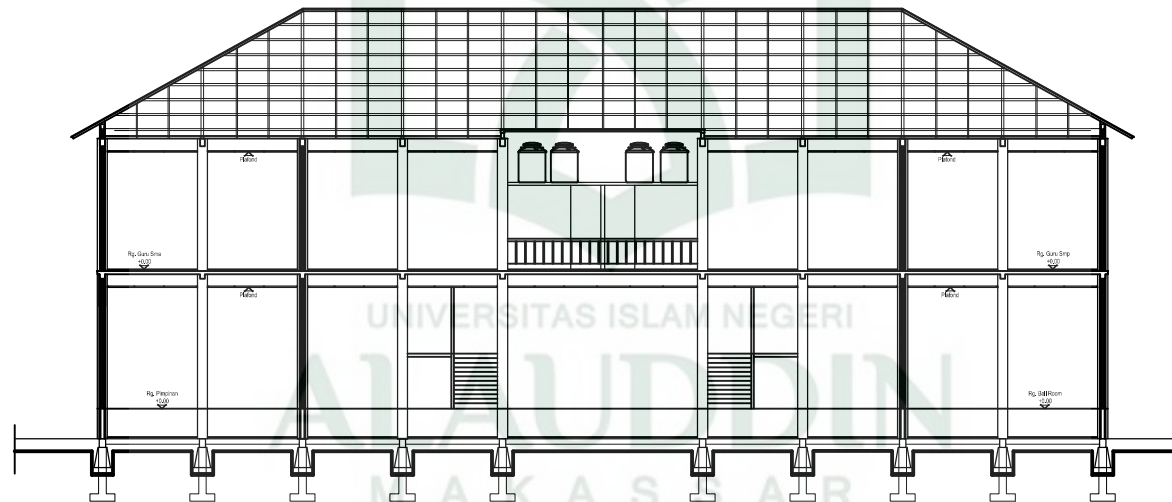
DENAH LANTAI 2

UNIVERSITAS ISLAM NEGERI
ALAUDDIN
 MAKASSAR

	NAMA/NIM	DOSEN PEMBIMBING	DOSEN PENGUJI	JUDUL	NAMA GAMBAR	SKALA	MENGETAHUI	NO.	JMLH
JURUSAN TEKNIK ARSITEKTUR FAKULTAS SAINS DAN TEKNOLOGI UIN ALAUDDIN MAKASSAR 2019	RAHMAN SALEH 60100112041	1. Marwati, ST.,MT 2. Zulkarnain , ST.,MT	1.Burhanuddin, ST.,MT 2.Prof. Dr. Arifuddin, M.Ag	SEKOLAH ISLAM TERPADU DI KABUPATEN MAROS	KANTOR	1:250			

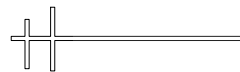

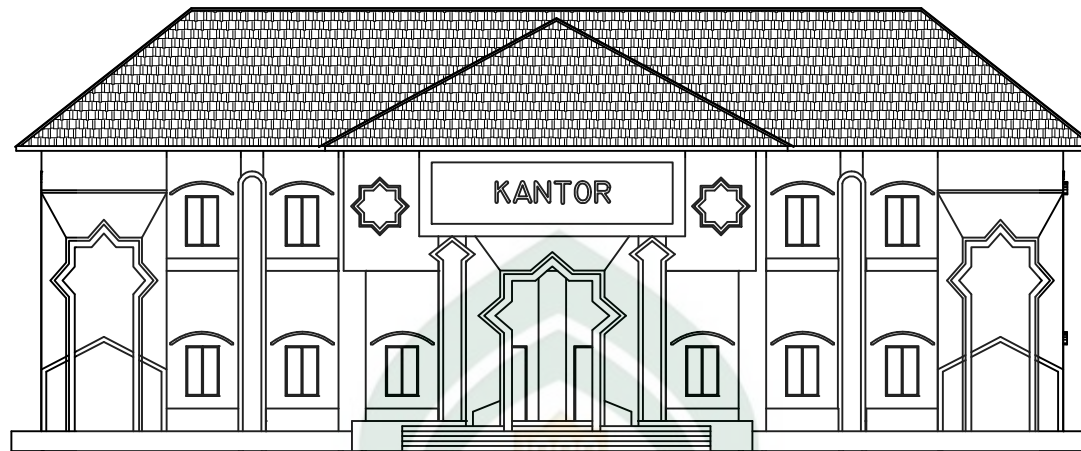


RENCANA ATAP

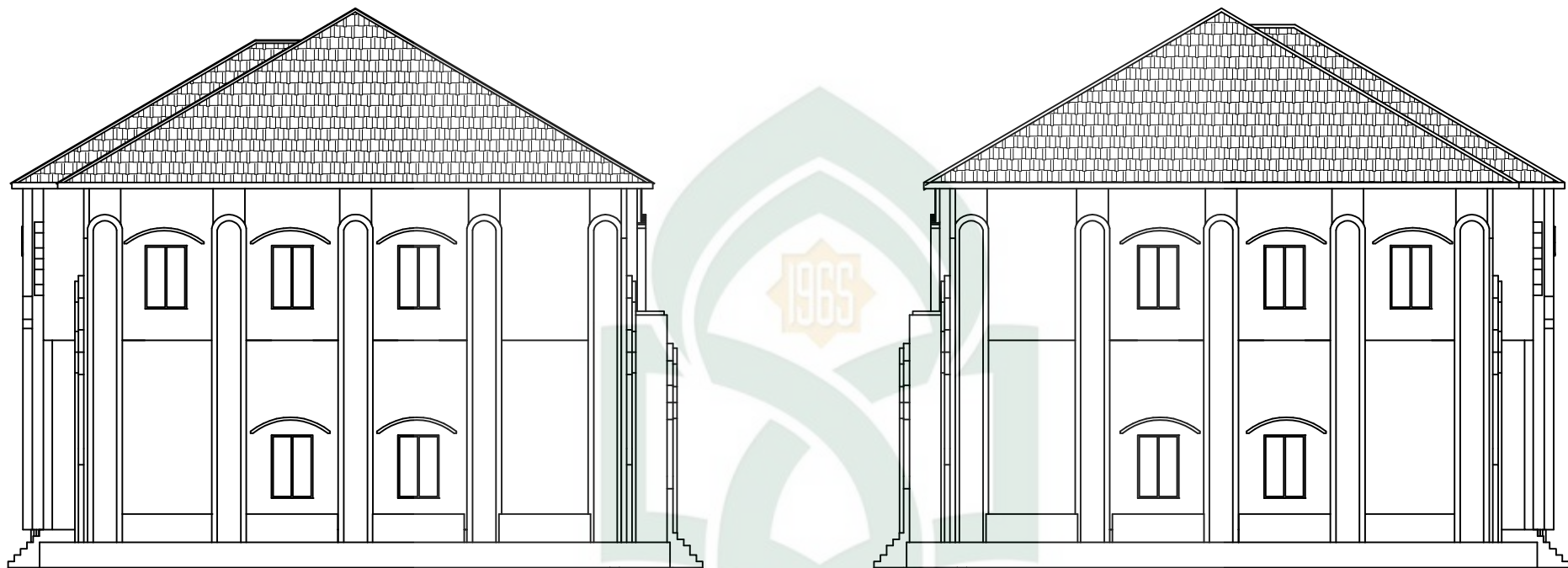


POTONGAN

	NAMA/NIM	DOSEN PEMBIMBING	DOSEN PENGUJI	JUDUL	NAMA GAMBAR	SKALA	MENGETAHUI	NO.	JMLH
JURUSAN TEKNIK ARSITEKTUR FAKULTAS SAINS DAN TEKNOLOGI UIN ALAUDDIN MAKASSAR 2019	RAHMAN SALEH 60100112041	1. Marwati, ST.,MT 2. Zulkarnain , ST.,MT	1.Burhanuddin, ST.,MT 2.Prof. Dr. Arifuddin, M.Ag	SEKOLAH ISLAM TERPADU DI KABUPATEN MAROS	KANTOR	1:300			



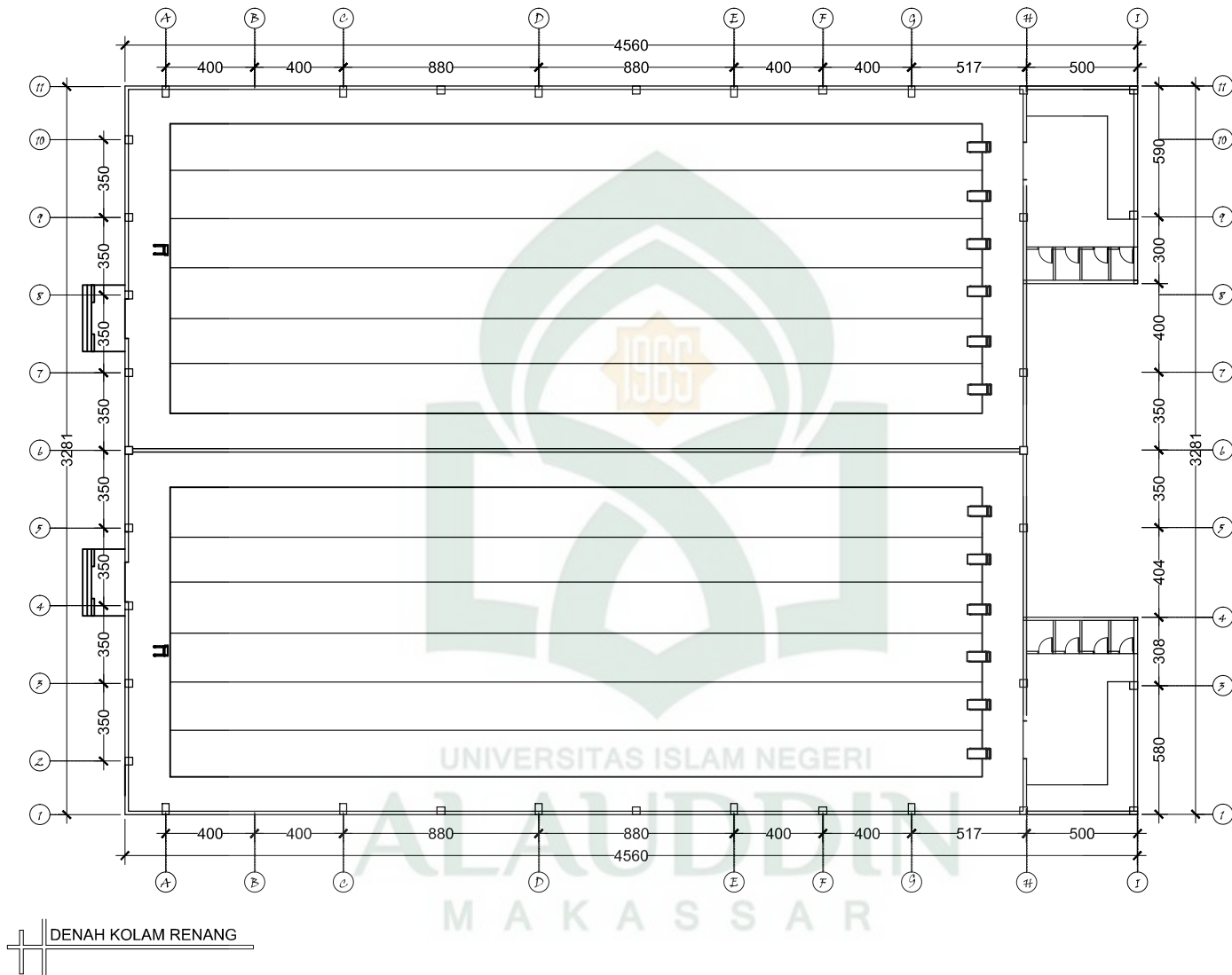
	NAMA/NIM	DOSEN PEMBIMBING	DOSEN PENGUJI	JUDUL	NAMA GAMBAR	SKALA	MENGETAHUI	NO.	JMLH
JURUSAN TEKNIK ARSITEKTUR FAKULTAS SAINS DAN TEKNOLOGI UIN ALAUDDIN MAKASSAR 2019	RAHMAN SALEH 60100112041	1. Marwati, ST.,MT 2. Zulkarnain , ST.,MT	1.Burhanuddin, ST.,MT 2.Prof. Dr. Arifuddin, M.Ag	SEKOLAH ISLAM TERPADU DI KABUPATEN MAROS	KANTOR	1:300			




UNIVERSITAS ISLAM NEGERI
ALAUDDIN
 MAKASSAR



	NAMA/NIM	DOSEN PEMBIMBING	DOSEN PENGUJI	JUDUL	NAMA GAMBAR	SKALA	MENGETAHUI	NO.	JMLH
JURUSAN TEKNIK ARSITEKTUR FAKULTAS SAINS DAN TEKNOLOGI UIN ALAUDDIN MAKASSAR 2019	RAHMAN SALEH 60100112041	1. Marwati, ST.,MT 2. Zulkarnain , ST.,MT	1.Burhanuddin, ST.,MT 2.Prof. Dr. Arifuddin, M.Ag	SEKOLAH ISLAM TERPADU DI KABUPATEN MAROS	KANTOR	1:200			



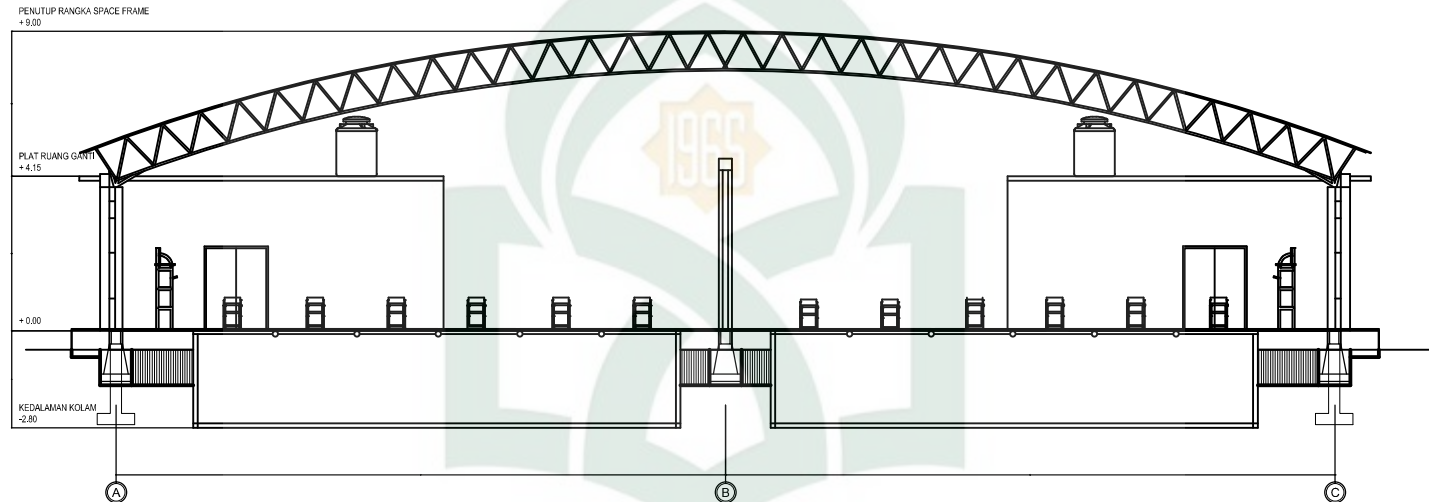
	NAMA/NIM	DOSEN PEMBIMBING	DOSEN PENGUJI	JUDUL	NAMA GAMBAR	SKALA	MENGETAHUI	NO.	JMLH
JURUSAN TEKNIK ARSITEKTUR FAKULTAS SAINS DAN TEKNOLOGI UIN ALAUDDIN MAKASSAR 2019	RAHMAN SALEH 60100112041	1. Marwati, ST.,MT 2. Zulkarnain , ST.,MT	1.Burhanuddin, ST.,MT 2.Prof. Dr. Arifuddin, M.Ag	SEKOLAH ISLAM TERPADU DI KABUPATEN MAROS	KOLAM RENANG	1:300			



DENAH KOLAM RENANG

UNIVERSITAS ISLAM NEGERI
ALAUDDIN
 MAKASSAR


	NAMA/NIM	DOSEN PEMBIMBING	DOSEN PENGUJI	JUDUL	NAMA GAMBAR	SKALA	MENGETAHUI	NO.	JMLH
JURUSAN TEKNIK ARSITEKTUR FAKULTAS SAINS DAN TEKNOLOGI UIN ALAUDDIN MAKASSAR 2019	RAHMAN SALEH 60100112041	1. Marwati, ST.,MT 2. Zulkarnain , ST.,MT	1.Burhanuddin, ST.,MT 2.Prof. Dr. Arifuddin, M.Ag	SEKOLAH ISLAM TERPADU DI KABUPATEN MAROS	KOLAM RENANG	1:300			



POTONGAN

UNIVERSITAS ISLAM NEGERI
ALAUDDIN
 MAKASSAR

	NAMA/NIM	DOSEN PEMBIMBING	DOSEN PENGUJI	JUDUL	NAMA GAMBAR	SKALA	MENGETAHUI	NO.	JMLH
JURUSAN TEKNIK ARSITEKTUR FAKULTAS SAINS DAN TEKNOLOGI UIN ALAUDDIN MAKASSAR 2019	RAHMAN SALEH 60100112041	1. Marwati, ST.,MT 2. Zulkarnain , ST.,MT	1.Burhanuddin, ST.,MT 2.Prof. Dr. Arifuddin, M.Ag	SEKOLAH ISLAM TERPADU DI KABUPATEN MAROS	KOLAM RENANG	1:200			



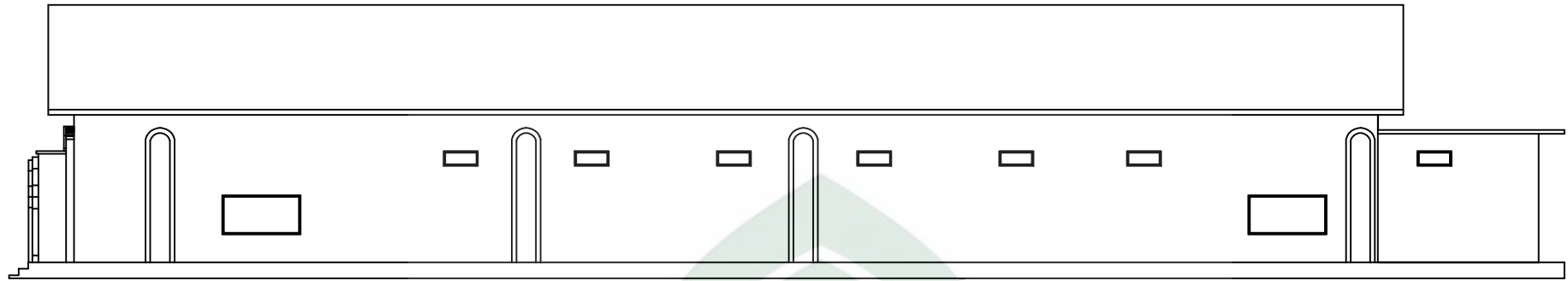
TAMPAK DEPAN



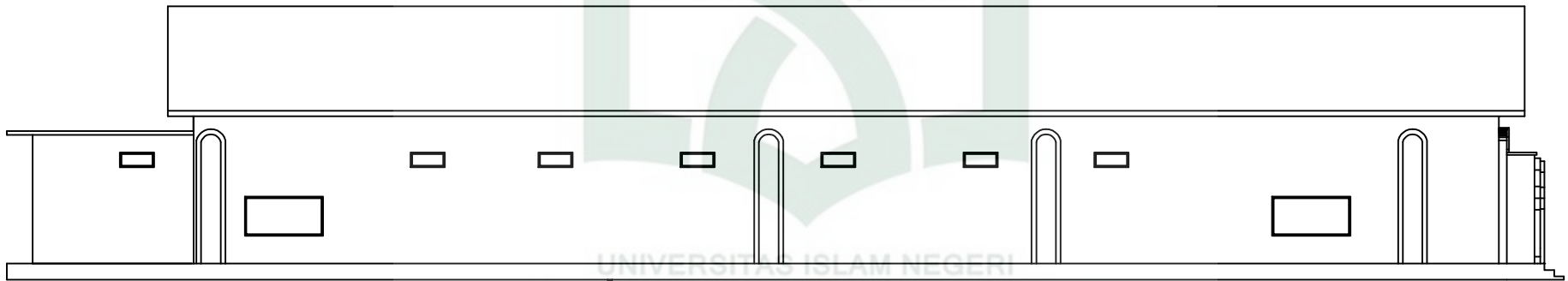
TAMPAK BELAKANG

UNIVERSITAS ISLAM NEGERI
ALAUDDIN
 MAKASSAR

	NAMA/NIM	DOSEN PEMBIMBING	DOSEN PENGUJI	JUDUL	NAMA GAMBAR	SKALA	MENGETAHUI	NO.	JMLH
JURUSAN TEKNIK ARSITEKTUR FAKULTAS SAINS DAN TEKNOLOGI UIN ALAUDDIN MAKASSAR 2019	RAHMAN SALEH 60100112041	1. Marwati, ST.,MT 2. Zulkarnain , ST.,MT	1.Burhanuddin, ST.,MT 2.Prof. Dr. Arifuddin, M.Ag	SEKOLAH ISLAM TERPADU DI KABUPATEN MAROS	KOLAM RENANG	1:300			



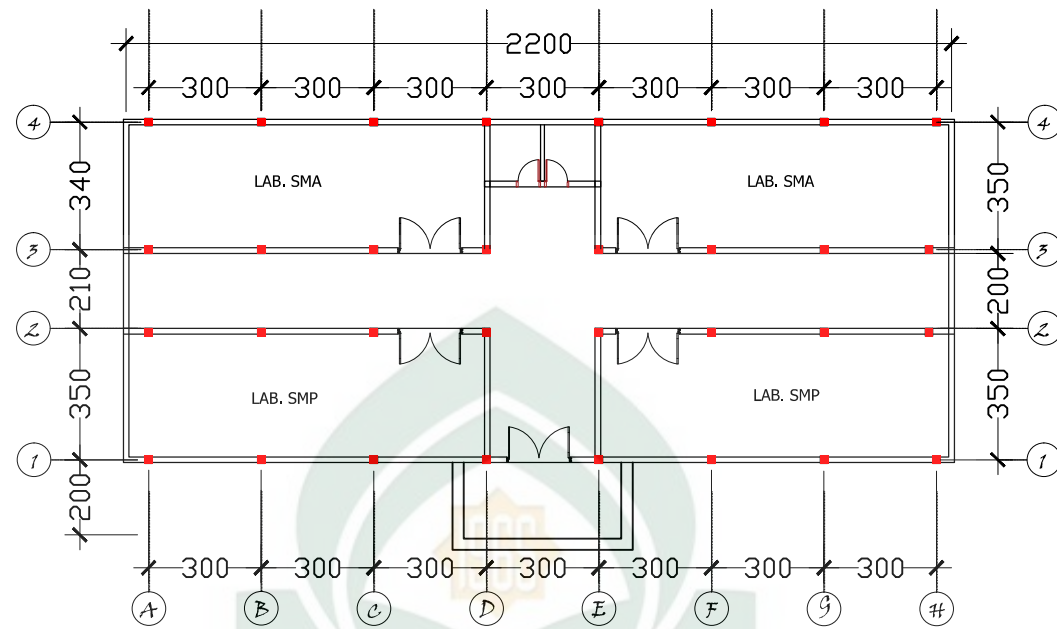
TAMPAK SAMPING KIRI



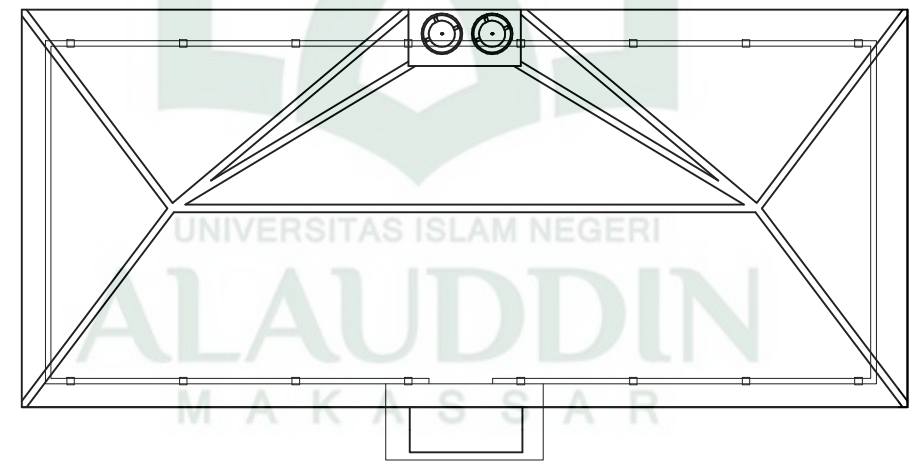
TAMPAK SAMPING KANAN

UNIVERSITAS ISLAM NEGERI
ALAUDDIN
 MAKASSAR

	NAMA/NIM	DOSEN PEMBIMBING	DOSEN PENGUJI	JUDUL	NAMA GAMBAR	SKALA	MENGETAHUI	NO.	JMLH
JURUSAN TEKNIK ARSITEKTUR FAKULTAS SAINS DAN TEKNOLOGI UIN ALAUDDIN MAKASSAR 2019	RAHMAN SALEH 60100112041	1. Marwati, ST.,MT 2. Zulkarnain , ST.,MT	1.Burhanuddin, ST.,MT 2.Prof. Dr. Arifuddin, M.Ag	SEKOLAH ISLAM TERPADU DI KABUPATEN MAROS	KOLAM RENANG	1:200			

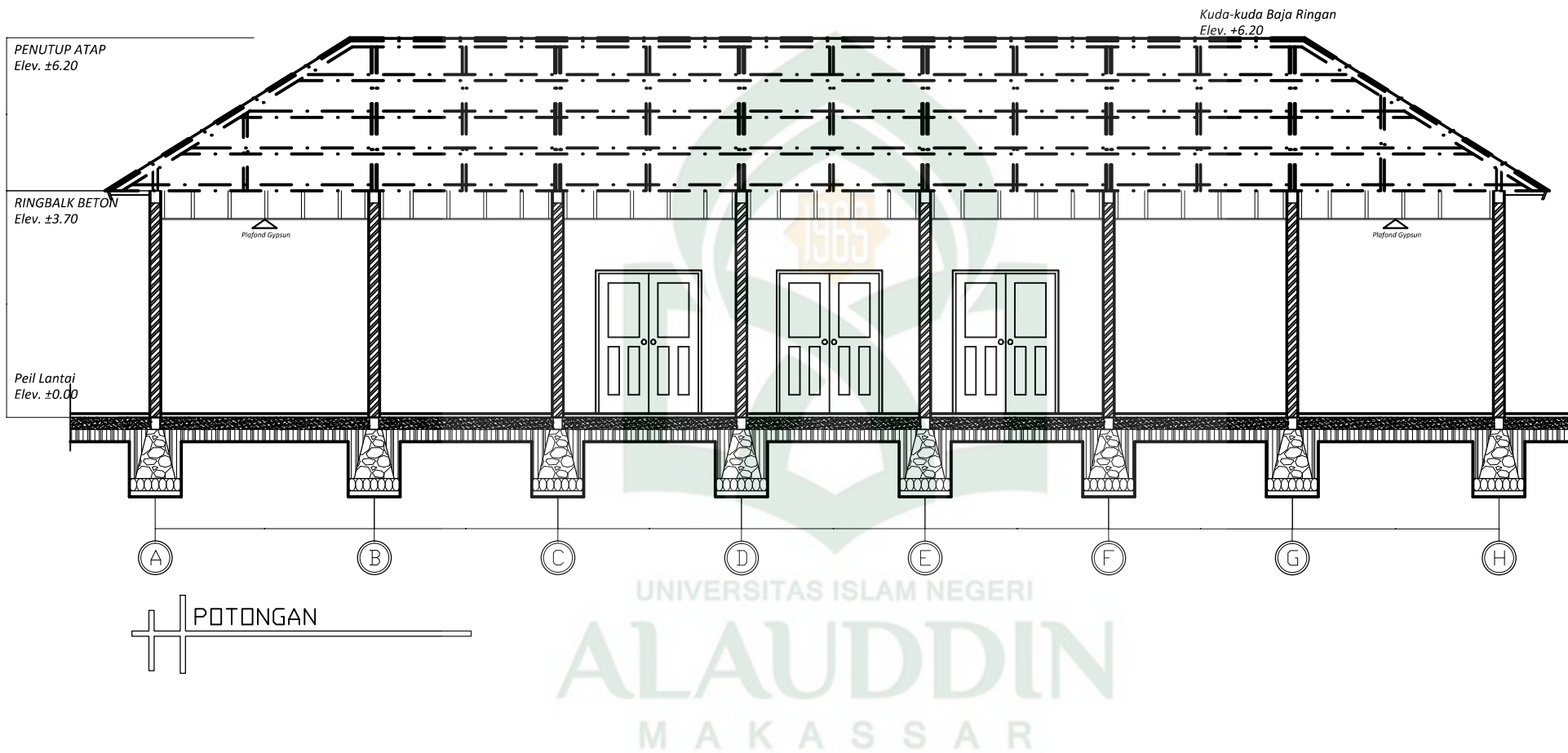


DENAH LAB. BIOLOGI

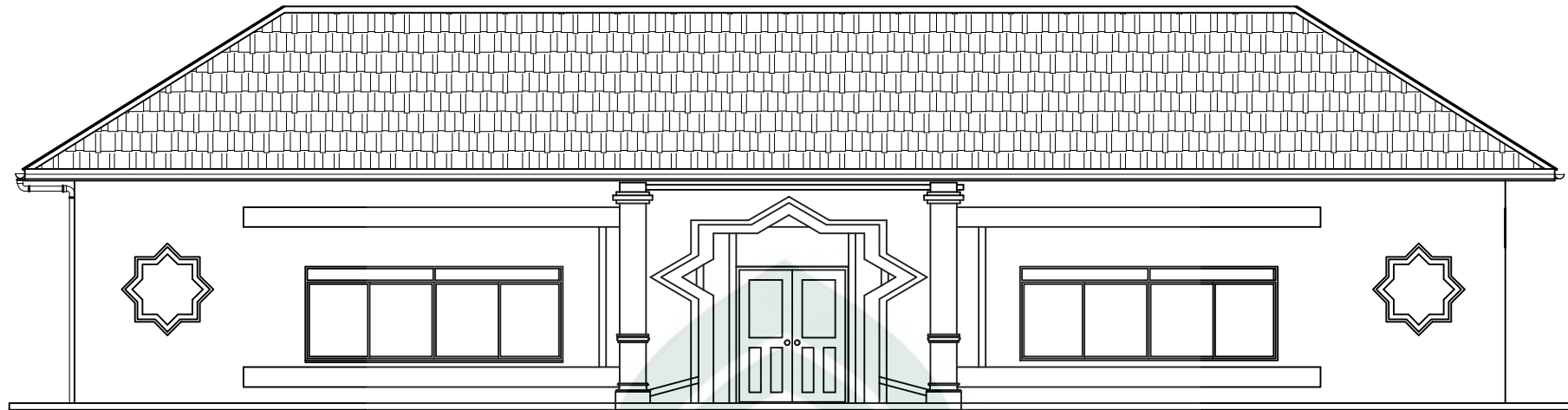


RENCANA ATAP


JURUSAN TEKNIK ARSITEKTUR FAKULTAS SAINS DAN TEKNOLOGI UIN ALAUDDIN MAKASSAR 2019	NAMA/NIM	DOSEN PEMBIMBING	DOSEN PENGUJI	JUDUL	NAMA GAMBAR	SKALA	MENGETAHUI	NO.	JMLH
	RAHMAN SALEH 60100112041	1. Marwati, ST.,MT 2. Zulkarnain , ST.,MT	1.Burhanuddin, ST.,MT 2.Prof. Dr. Arifuddin, M.Ag	SEKOLAH ISLAM TERPADU DI KABUPATEN MAROS	LABORATORIUM BIOLOGI	1:200			



	NAMA/NIM	DOSEN PEMBIMBING	DOSEN PENGUJI	JUDUL	NAMA GAMBAR	SKALA	MENGETAHUI	NO.	JMLH
JURUSAN TEKNIK ARSITEKTUR FAKULTAS SAINS DAN TEKNOLOGI UIN ALAUDDIN MAKASSAR 2019	RAHMAN SALEH 60100112041	1. Marwati, ST.,MT 2. Zulkarnain , ST.,MT	1.Burhanuddin, ST.,MT 2.Prof. Dr. Arifuddin, M.Ag	SEKOLAH ISLAM TERPADU DI KABUPATEN MAROS	LABORATORIUM BIOLOGI	1:100			




TAMPAK DEPAN



TAMPAK BELAKANG

	NAMA/NIM	DOSEN PEMBIMBING	DOSEN PENGUJI	JUDUL	NAMA GAMBAR	SKALA	MENGETAHUI	NO.	JMLH
JURUSAN TEKNIK ARSITEKTUR FAKULTAS SAINS DAN TEKNOLOGI UIN ALAUDDIN MAKASSAR 2019	RAHMAN SALEH 60100112041	1. Marwati, ST.,MT 2. Zulkarnain , ST.,MT	1.Burhanuddin, ST.,MT 2.Prof. Dr. Arifuddin, M.Ag	SEKOLAH ISLAM TERPADU DI KABUPATEN MAROS	LABORATORIUM BIOLOGI	1:100			

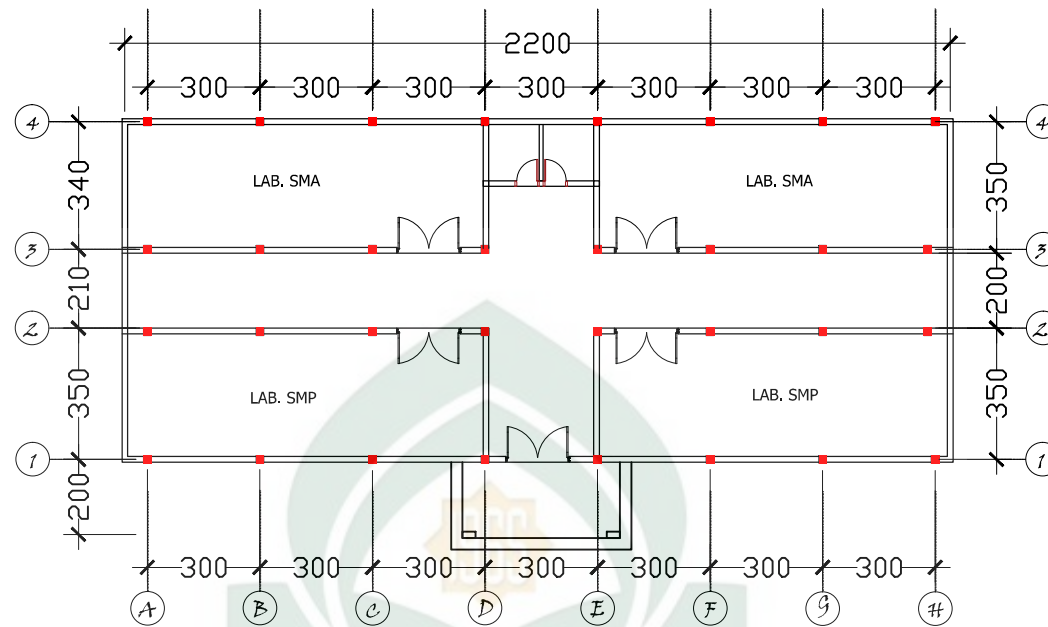


TAMPAK SAMPING

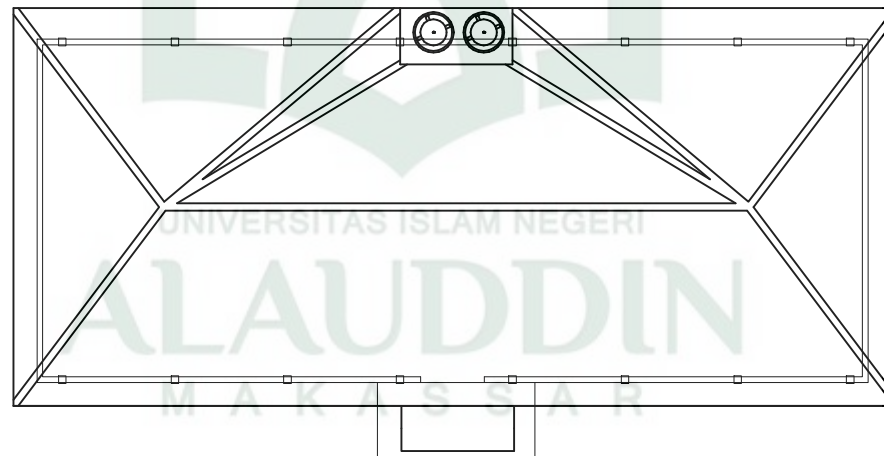
TAMPAK SAMPING

UNIVERSITAS ISLAM NEGERI
ALAUDDIN
 MAKASSAR

	NAMA/NIM	DOSEN PEMBIMBING	DOSEN PENGUJI	JUDUL	NAMA GAMBAR	SKALA	MENGETAHUI	NO.	JMLH
JURUSAN TEKNIK ARSITEKTUR FAKULTAS SAINS DAN TEKNOLOGI UIN ALAUDDIN MAKASSAR 2019	RAHMAN SALEH 60100112041	1. Marwati, ST.,MT 2. Zulkarnain , ST.,MT	1.Burhanuddin, ST.,MT 2.Prof. Dr. Arifuddin, M.Ag	SEKOLAH ISLAM TERPADU DI KABUPATEN MAROS	LABORATORIUM BIOLOGI	1:100			

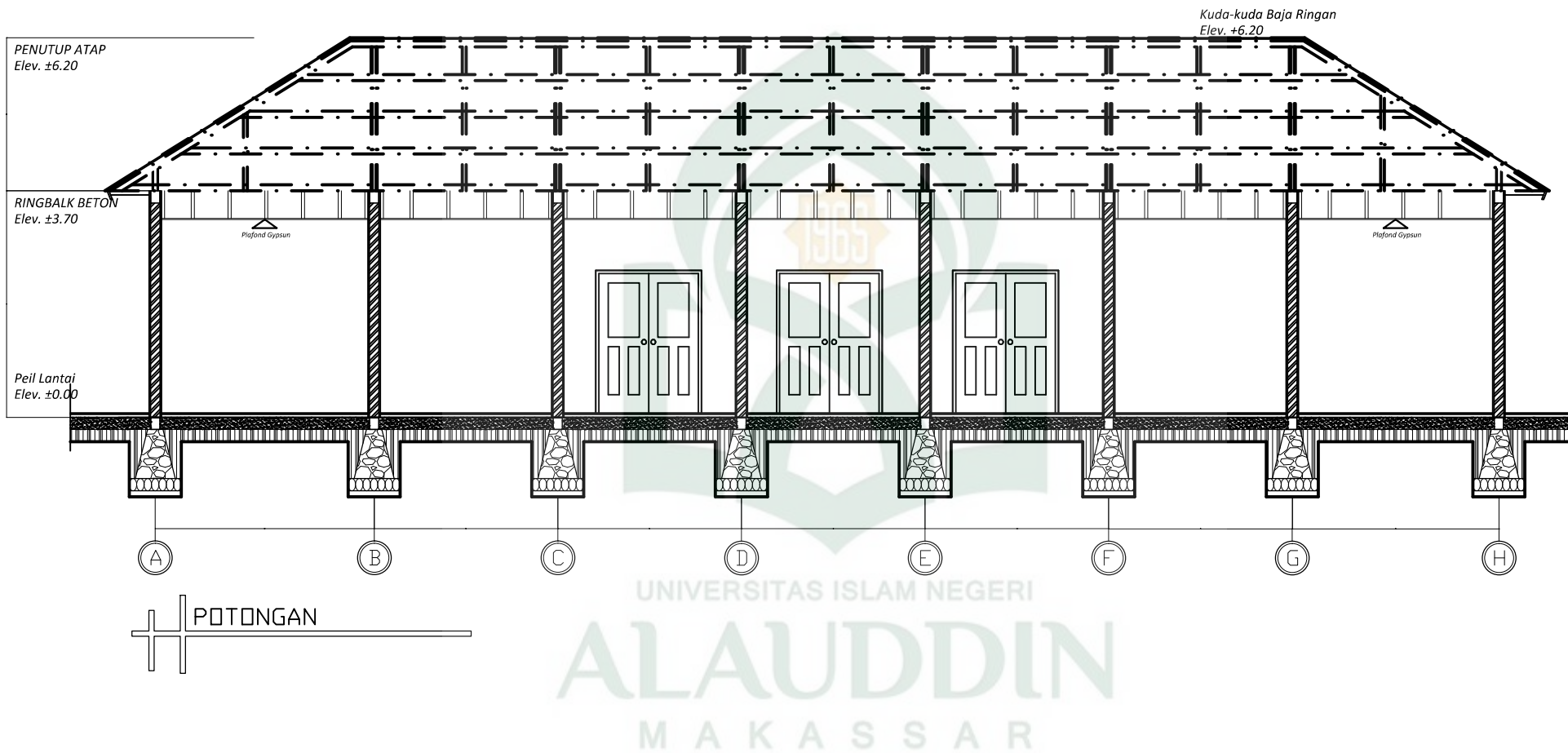


DENAH LAB. KIMIA

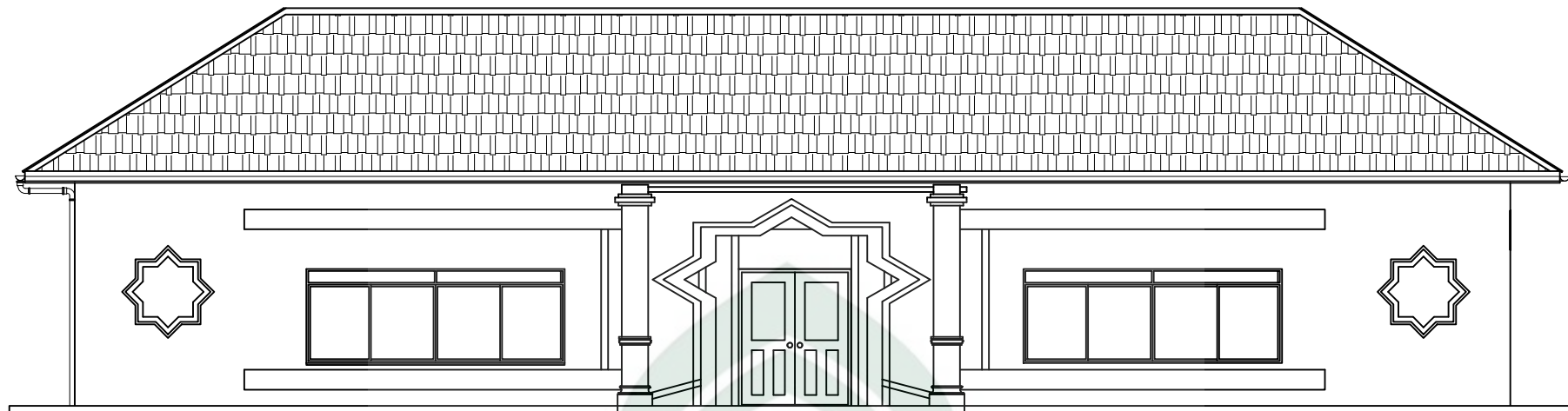


RENCANA ATAP


	NAMA/NIM	DOSEN PEMBIMBING	DOSEN PENGUJI	JUDUL	NAMA GAMBAR	SKALA	MENGETAHUI	NO.	JMLH
JURUSAN TEKNIK ARSITEKTUR FAKULTAS SAINS DAN TEKNOLOGI UIN ALAUDDIN MAKASSAR 2019	RAHMAN SALEH 60100112041	1. Marwati, ST.,MT 2. Zulkarnain , ST.,MT	1.Burhanuddin, ST.,MT 2.Prof. Dr. Arifuddin, M.Ag	SEKOLAH ISLAM TERPADU DI KABUPATEN MAROS	LABORATORIUM KIMIA	1:200			



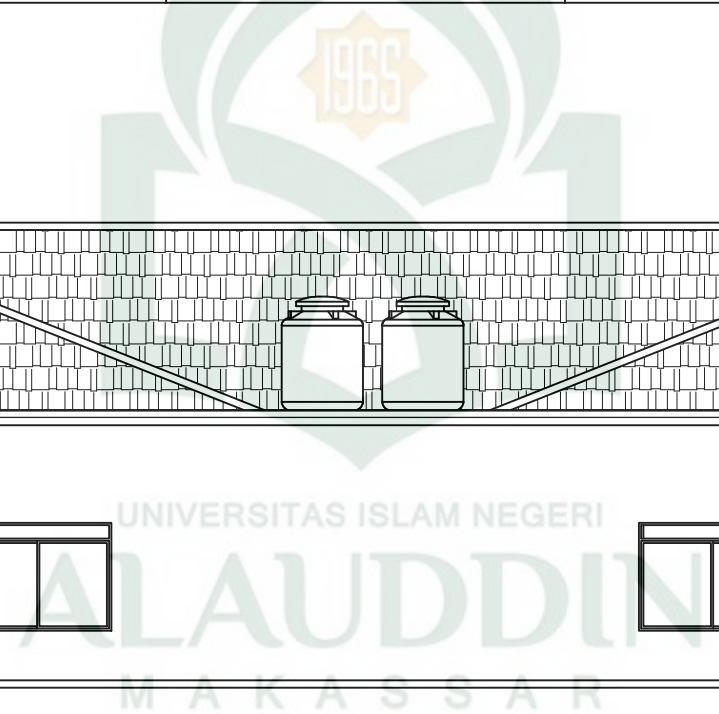
	NAMA/NIM	DOSEN PEMBIMBING	DOSEN PENGUJI	JUDUL	NAMA GAMBAR	SKALA	MENGETAHUI	NO.	JMLH
JURUSAN TEKNIK ARSITEKTUR FAKULTAS SAINS DAN TEKNOLOGI UIN ALAUDDIN MAKASSAR 2019	RAHMAN SALEH 60100112041	1. Marwati, ST.,MT 2. Zulkarnain , ST.,MT	1.Burhanuddin, ST.,MT 2.Prof. Dr. Arifuddin, M.Ag	SEKOLAH ISLAM TERPADU DI KABUPATEN MAROS	LABORATORIUM KIMIA	1:100			




TAMPAK DEPAN



TAMPAK BELAKANG



	NAMA/NIM	DOSEN PEMBIMBING	DOSEN PENGUJI	JUDUL	NAMA GAMBAR	SKALA	MENGETAHUI	NO.	JMLH
JURUSAN TEKNIK ARSITEKTUR FAKULTAS SAINS DAN TEKNOLOGI UIN ALAUDDIN MAKASSAR 2019	RAHMAN SALEH 60100112041	1. Marwati, ST.,MT 2. Zulkarnain , ST.,MT	1.Burhanuddin, ST.,MT 2.Prof. Dr. Arifuddin, M.Ag	SEKOLAH ISLAM TERPADU DI KABUPATEN MAROS	LABORATORIUM KIMIA	1:100			

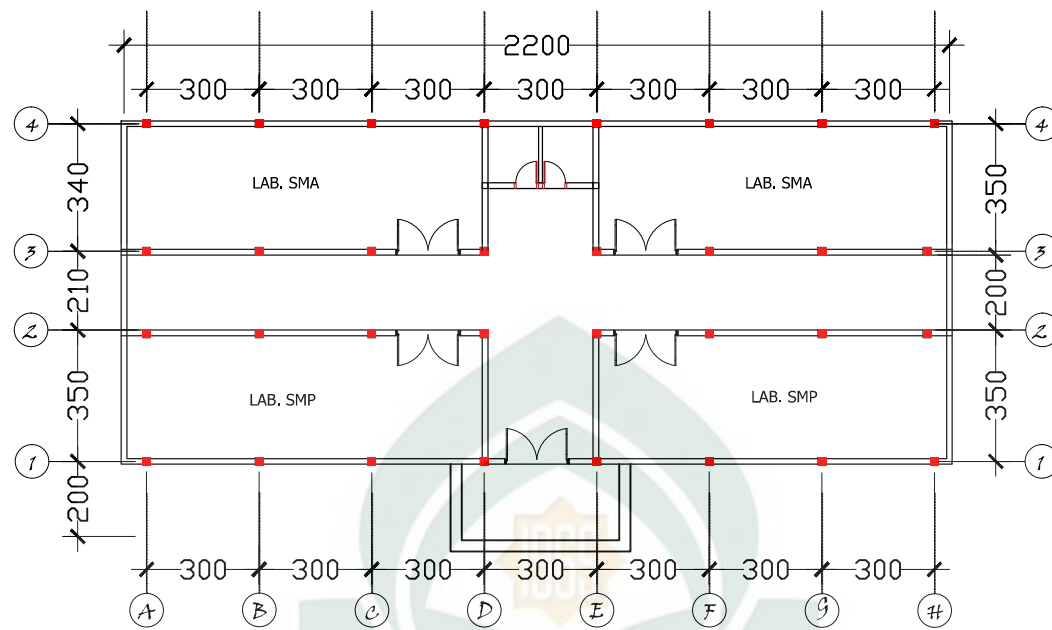


TAMPAK SAMPING


TAMPAK SAMPING

UNIVERSITAS ISLAM NEGERI
ALAUDDIN
 MAKASSAR

	NAMA/NIM	DOSEN PEMBIMBING	DOSEN PENGUJI	JUDUL	NAMA GAMBAR	SKALA	MENGETAHUI	NO.	JMLH
JURUSAN TEKNIK ARSITEKTUR FAKULTAS SAINS DAN TEKNOLOGI UIN ALAUDDIN MAKASSAR 2019	RAHMAN SALEH 60100112041	1. Marwati, ST.,MT 2. Zulkarnain , ST.,MT	1.Burhanuddin, ST.,MT 2.Prof. Dr. Arifuddin, M.Ag	SEKOLAH ISLAM TERPADU DI KABUPATEN MAROS	LABORATORIUM KIMIA	1:100			

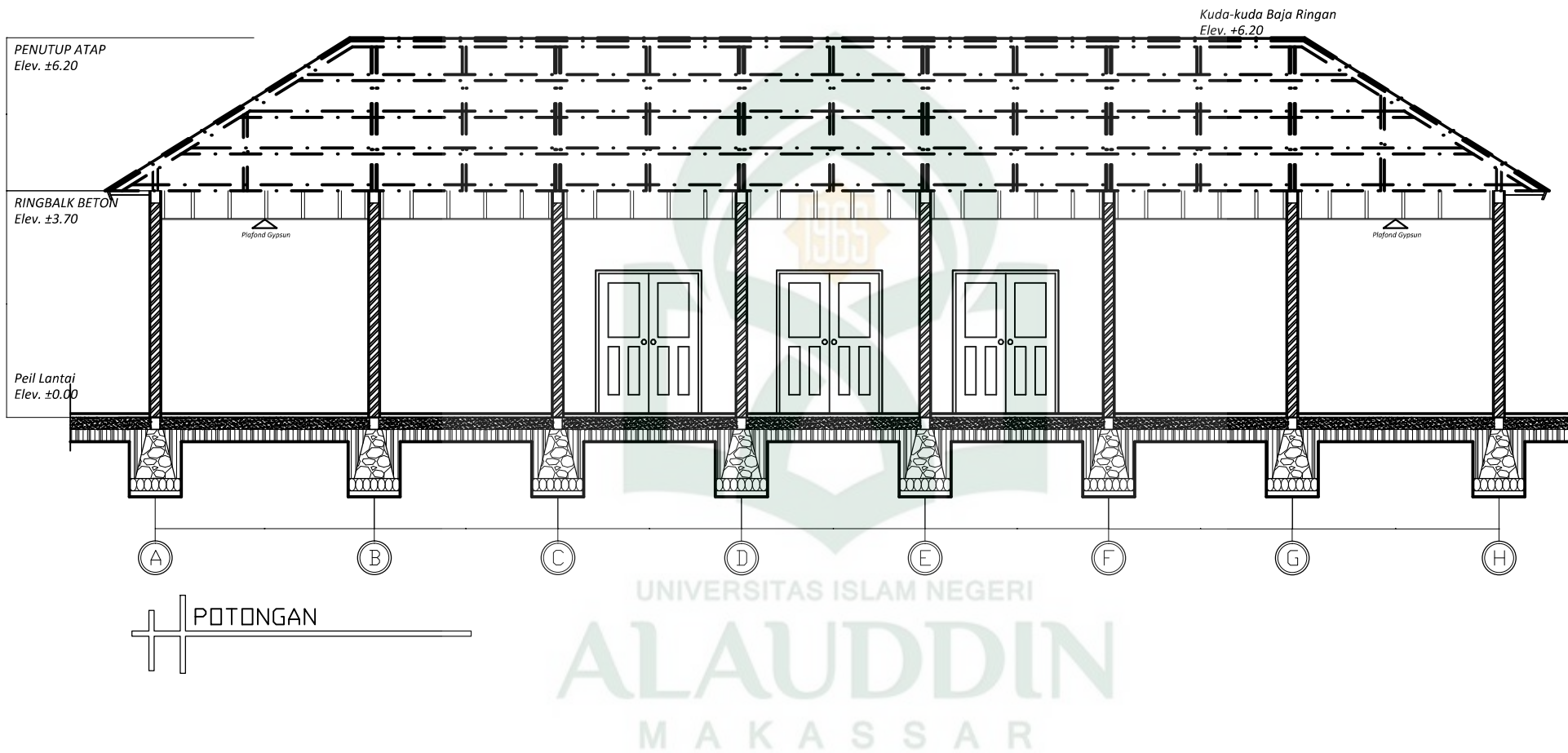


DENAH LAB. KOMPUTER

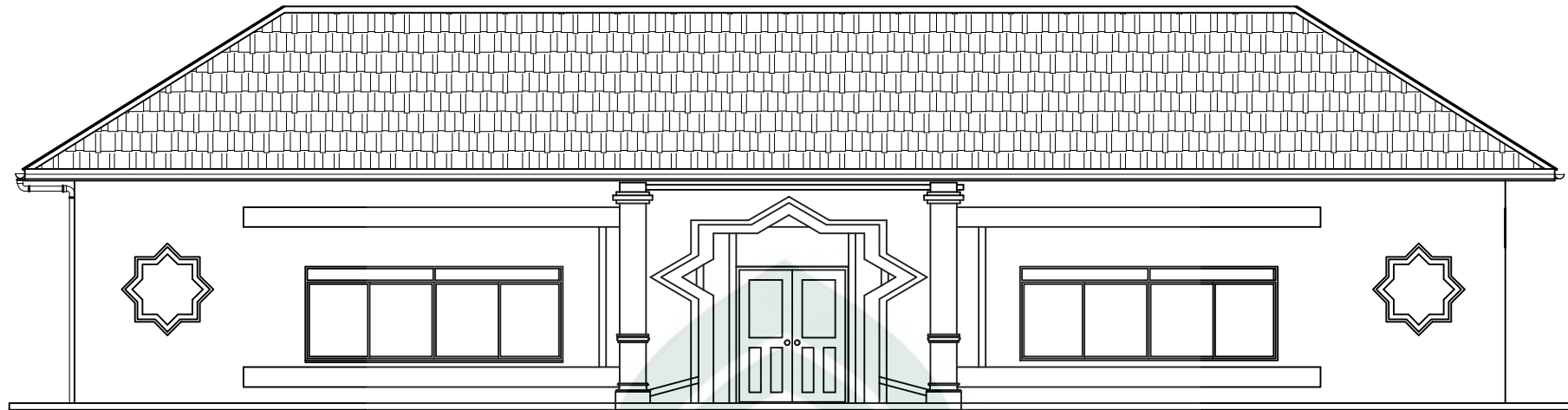


RENCANA ATAP


	NAMA/NIM	DOSEN PEMBIMBING	DOSEN PENGUJI	JUDUL	NAMA GAMBAR	SKALA	MENGETAHUI	NO.	JMLH
JURUSAN TEKNIK ARSITEKTUR FAKULTAS SAINS DAN TEKNOLOGI UIN ALAUDDIN MAKASSAR 2019	RAHMAN SALEH 60100112041	1. Marwati, ST.,MT 2. Zulkarnain , ST.,MT	1.Burhanuddin, ST.,MT 2.Prof. Dr. Arifuddin, M.Ag	SEKOLAH ISLAM TERPADU DI KABUPATEN MAROS	LABORATORIUM KOMPUTER	1:200			



	NAMA/NIM	DOSEN PEMBIMBING	DOSEN PENGUJI	JUDUL	NAMA GAMBAR	SKALA	MENGETAHUI	NO.	JMLH
JURUSAN TEKNIK ARSITEKTUR FAKULTAS SAINS DAN TEKNOLOGI UIN ALAUDDIN MAKASSAR 2019	RAHMAN SALEH 60100112041	1. Marwati, ST.,MT 2. Zulkarnain , ST.,MT	1.Burhanuddin, ST.,MT 2.Prof. Dr. Arifuddin, M.Ag	SEKOLAH ISLAM TERPADU DI KABUPATEN MAROS	LABORATORIUM KOMPUTER	1:100			

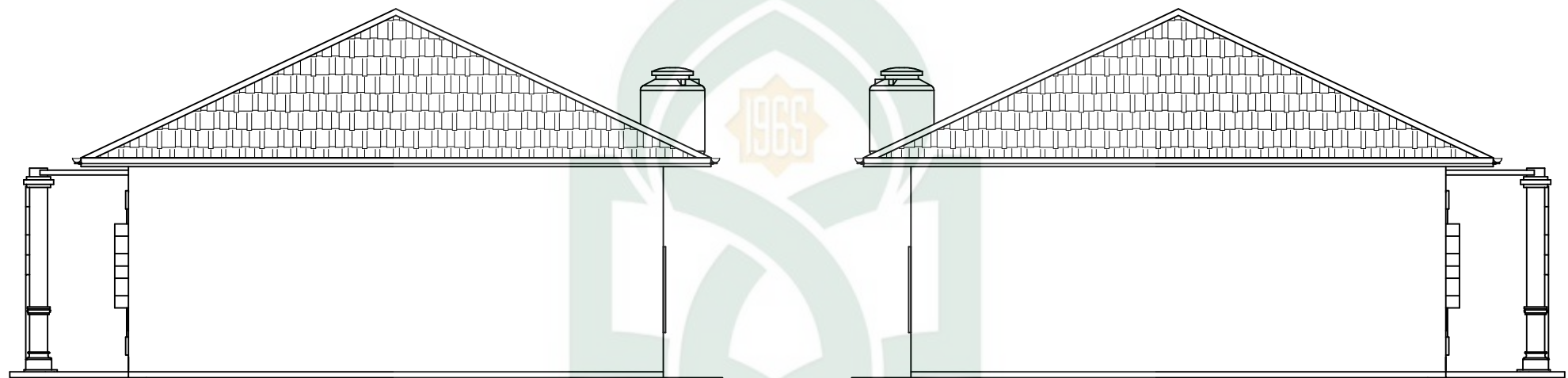


TAMPAK DEPAN



TAMPAK BELAKANG

	NAMA/NIM	DOSEN PEMBIMBING	DOSEN PENGUJI	JUDUL	NAMA GAMBAR	SKALA	MENGETAHUI	NO.	JMLH
JURUSAN TEKNIK ARSITEKTUR FAKULTAS SAINS DAN TEKNOLOGI UIN ALAUDDIN MAKASSAR 2019	RAHMAN SALEH 60100112041	1. Marwati, ST.,MT 2. Zulkarnain , ST.,MT	1.Burhanuddin, ST.,MT 2.Prof. Dr. Arifuddin, M.Ag	SEKOLAH ISLAM TERPADU DI KABUPATEN MAROS	LABORATORIUM KOMPUTER	1:100			

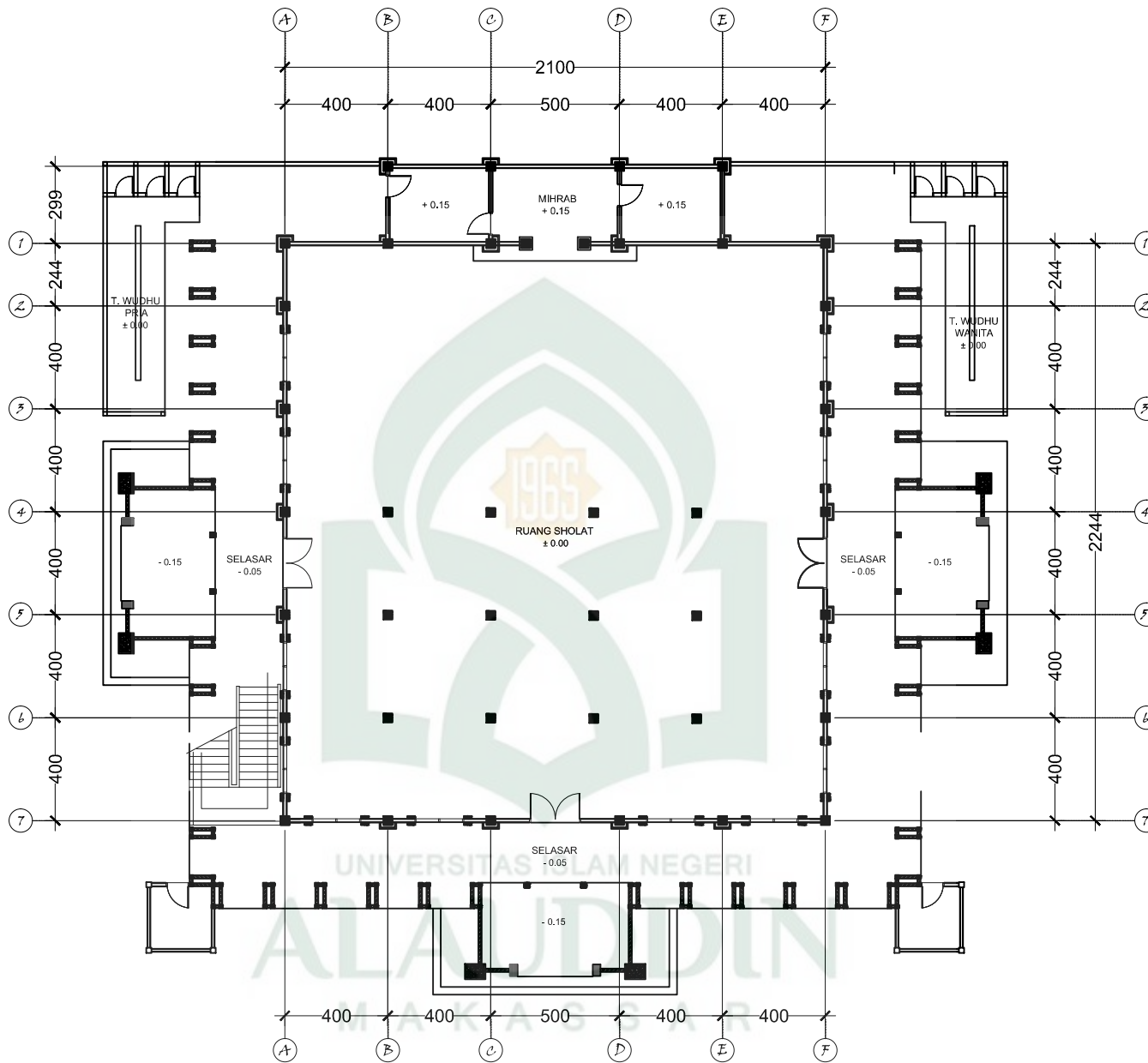


TAMPAK SAMPING

TAMPAK SAMPING

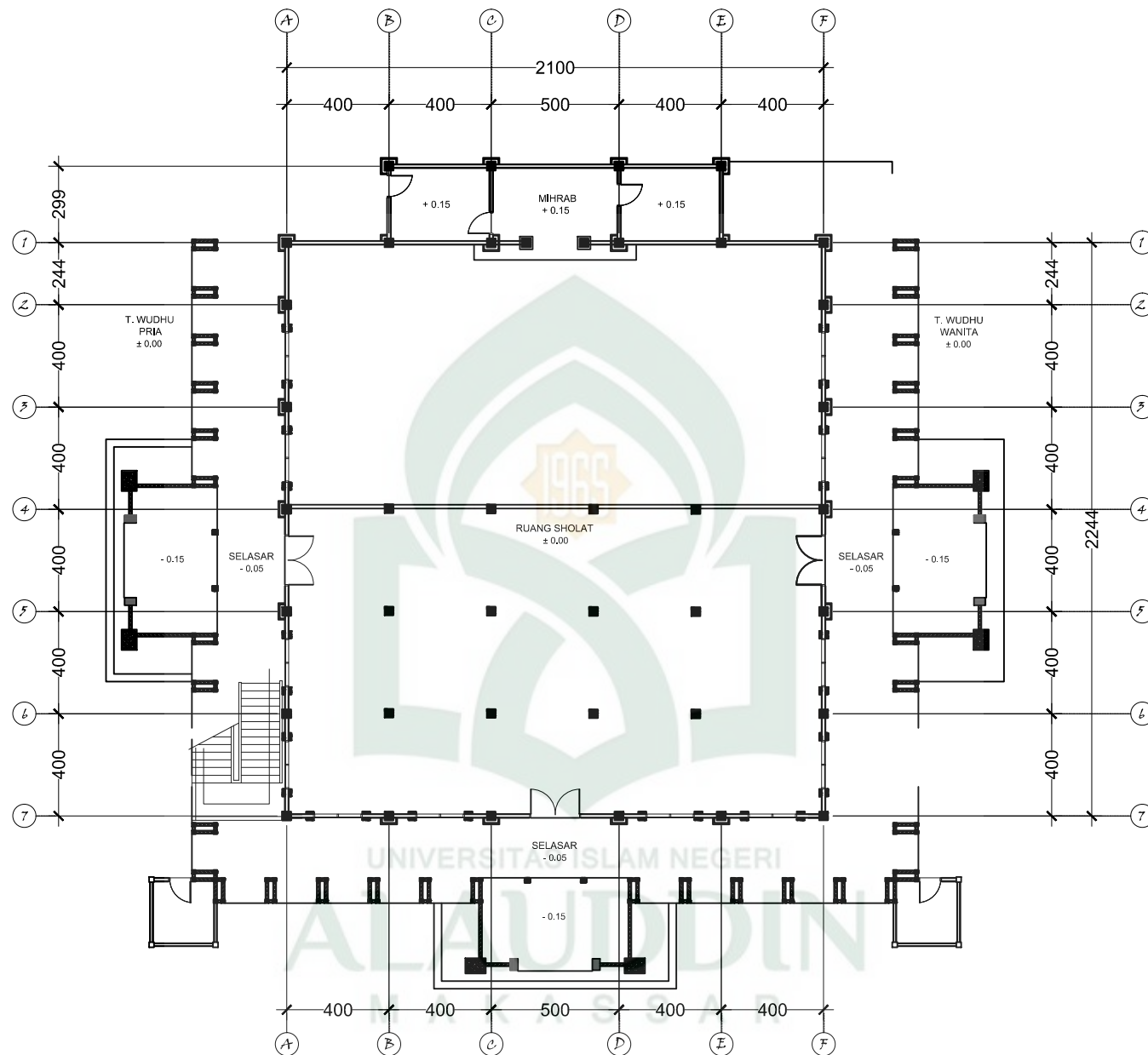
UNIVERSITAS ISLAM NEGERI
ALAUDDIN
 MAKASSAR

	NAMA/NIM	DOSEN PEMBIMBING	DOSEN PENGUJI	JUDUL	NAMA GAMBAR	SKALA	MENGETAHUI	NO.	JMLH
JURUSAN TEKNIK ARSITEKTUR FAKULTAS SAINS DAN TEKNOLOGI UIN ALAUDDIN MAKASSAR 2019	RAHMAN SALEH 60100112041	1. Marwati, ST.,MT 2. Zulkarnain , ST.,MT	1.Burhanuddin, ST.,MT 2.Prof. Dr. Arifuddin, M.Ag	SEKOLAH ISLAM TERPADU DI KABUPATEN MAROS	LABORATORIUM KOMPUTER	1:100			



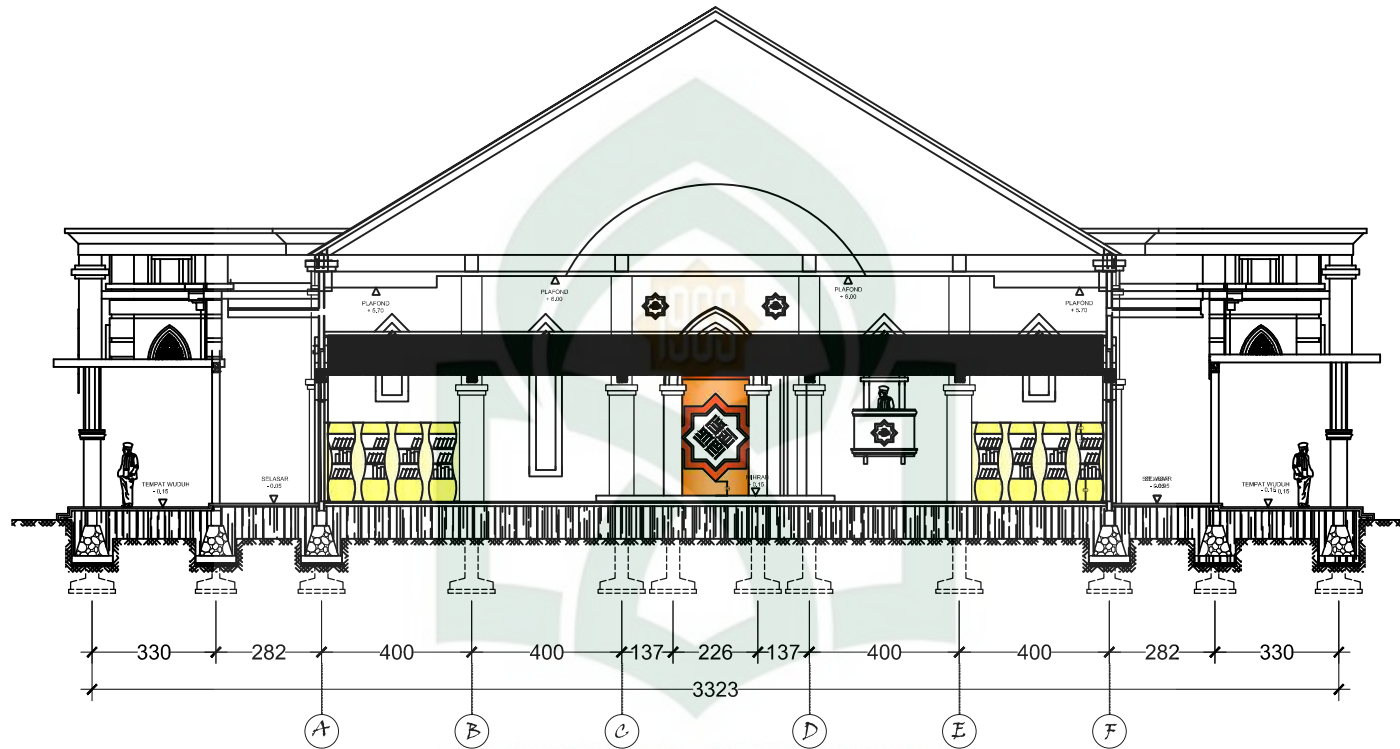
DENAH MESJID LT.1

	NAMA/NIM	DOSEN PEMBIMBING	DOSEN PENGUJI	JUDUL	NAMA GAMBAR	SKALA	MENGETAHUI	NO.	JMLH
JURUSAN TEKNIK ARSITEKTUR FAKULTAS SAINS DAN TEKNOLOGI UIN ALAUDDIN MAKASSAR 2019	RAHMAN SALEH 60100112041	1. Marwati, ST.,MT 2. Zulkarnain , ST.,MT	1.Burhanuddin, ST.,MT 2.Prof. Dr. Arifuddin, M.Ag	SEKOLAH ISLAM TERPADU DI KABUPATEN MAROS	MESJID	1:250			




DENAH MESJID 2

	NAMA/NIM	DOSEN PEMBIMBING	DOSEN PENGUJI	JUDUL	NAMA GAMBAR	SKALA	MENGETAHUI	NO.	JMLH
JURUSAN TEKNIK ARSITEKTUR FAKULTAS SAINS DAN TEKNOLOGI UIN ALAUDDIN MAKASSAR 2019	RAHMAN SALEH 60100112041	1. Marwati, ST.,MT 2. Zulkarnain , ST.,MT	1.Burhanuddin, ST.,MT 2.Prof. Dr. Arifuddin, M.Ag	SEKOLAH ISLAM TERPADU DI KABUPATEN MAROS	MESJID	1:250			

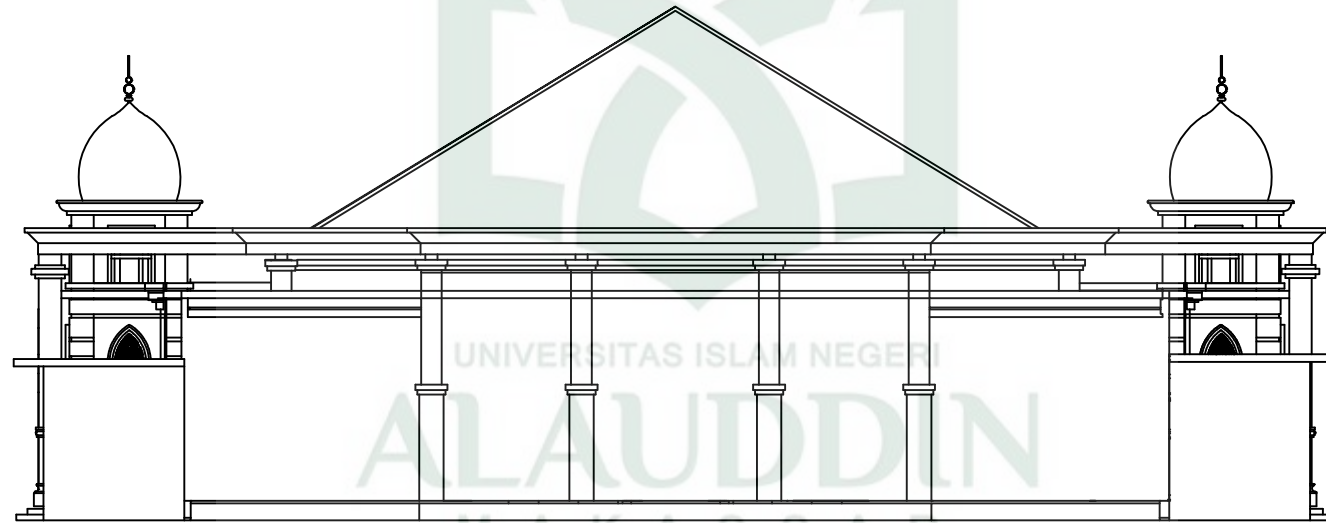


UNIVERSITAS ISLAM NEGERI
ALAUDDIN
 MAKASSAR

	NAMA/NIM	DOSEN PEMBIMBING	DOSEN PENGUJI	JUDUL	NAMA GAMBAR	SKALA	MENGETAHUI	NO.	JMLH
JURUSAN TEKNIK ARSITEKTUR FAKULTAS SAINS DAN TEKNOLOGI UIN ALAUDDIN MAKASSAR 2019	RAHMAN SALEH 60100112041	1. Marwati, ST.,MT 2. Zulkarnain , ST.,MT	1.Burhanuddin, ST.,MT 2.Prof. Dr. Arifuddin, M.Ag	SEKOLAH ISLAM TERPADU DI KABUPATEN MAROS	MESJID	1:300			



TAMPAK DEPAN



TAMPAK BELAKANG



	NAMA/NIM	DOSEN PEMBIMBING	DOSEN PENGUJI	JUDUL	NAMA GAMBAR	SKALA	MENGETAHUI	NO.	JMLH
JURUSAN TEKNIK ARSITEKTUR FAKULTAS SAINS DAN TEKNOLOGI UIN ALAUDDIN MAKASSAR 2019	RAHMAN SALEH 60100112041	1. Marwati, ST.,MT 2. Zulkarnain , ST.,MT	1.Burhanuddin, ST.,MT 2.Prof. Dr. Arifuddin, M.Ag	SEKOLAH ISLAM TERPADU DI KABUPATEN MAROS	MESJID	1:300			

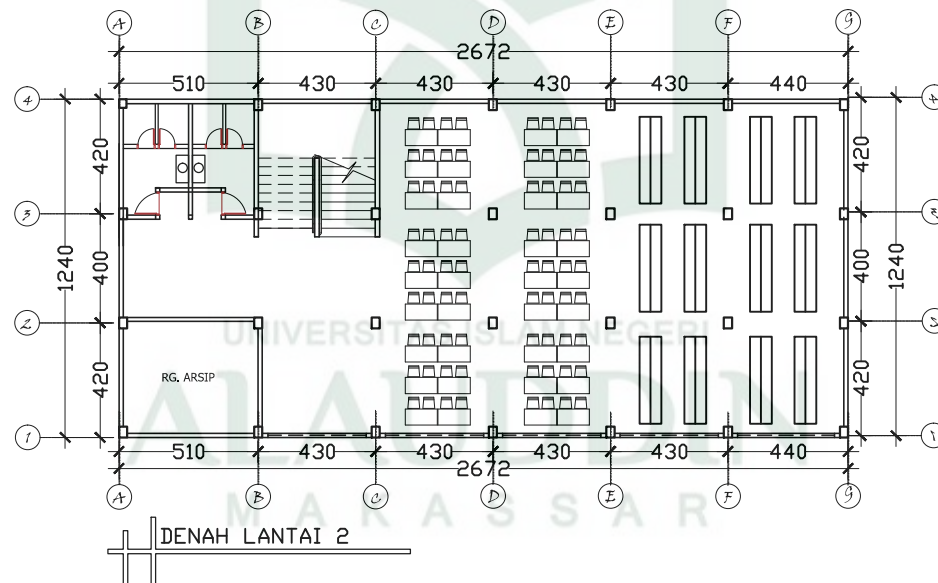
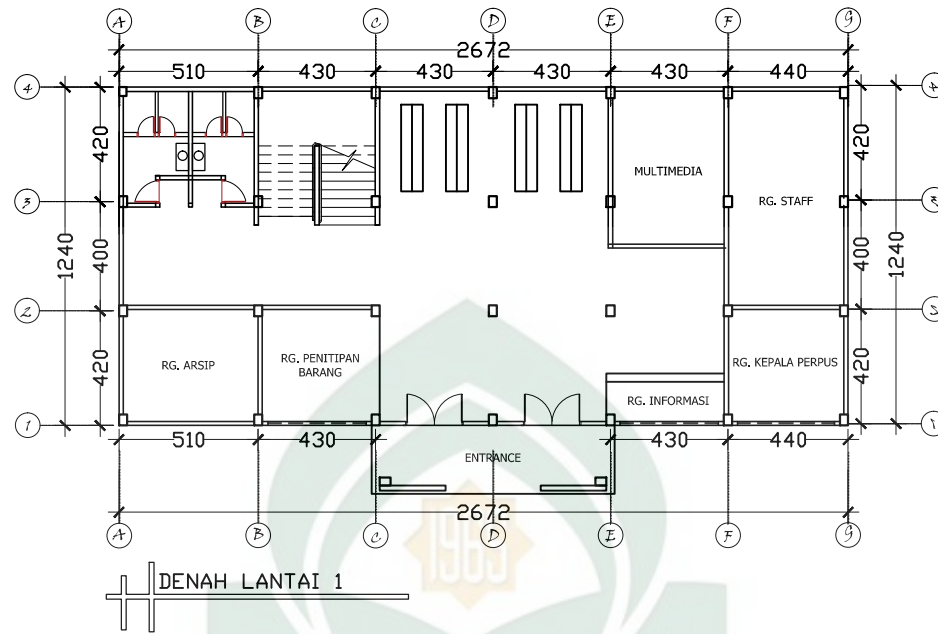


TAMPAK SAMPING KIRI

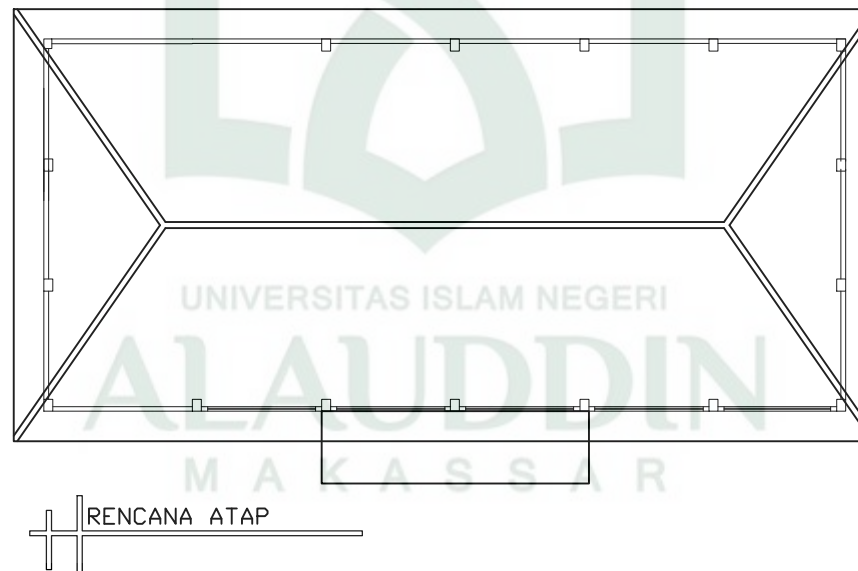
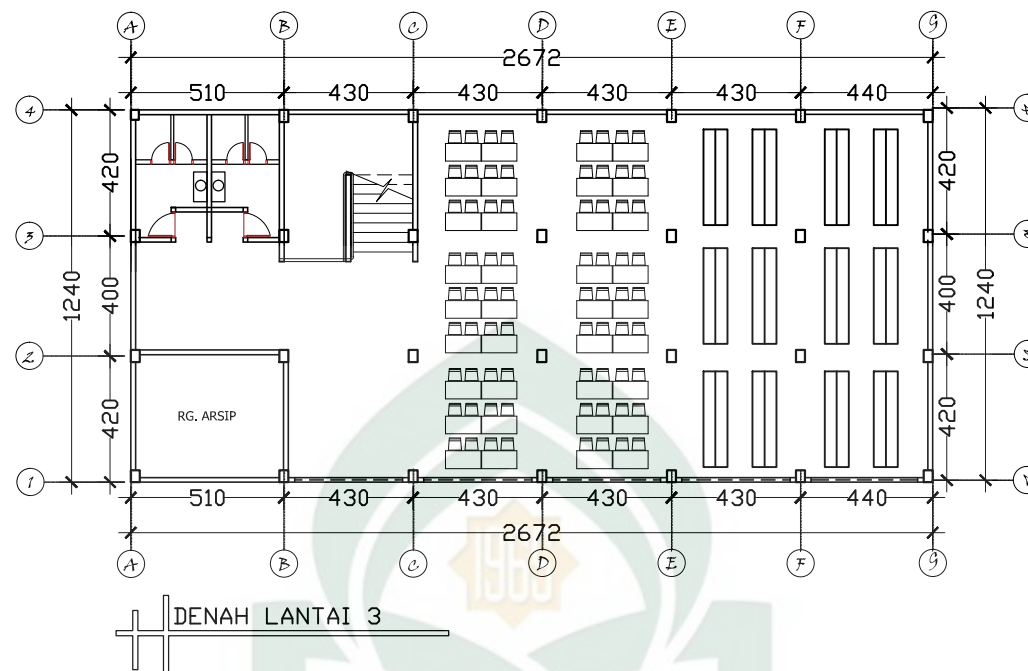


TAMPAK SAMPING KANAN

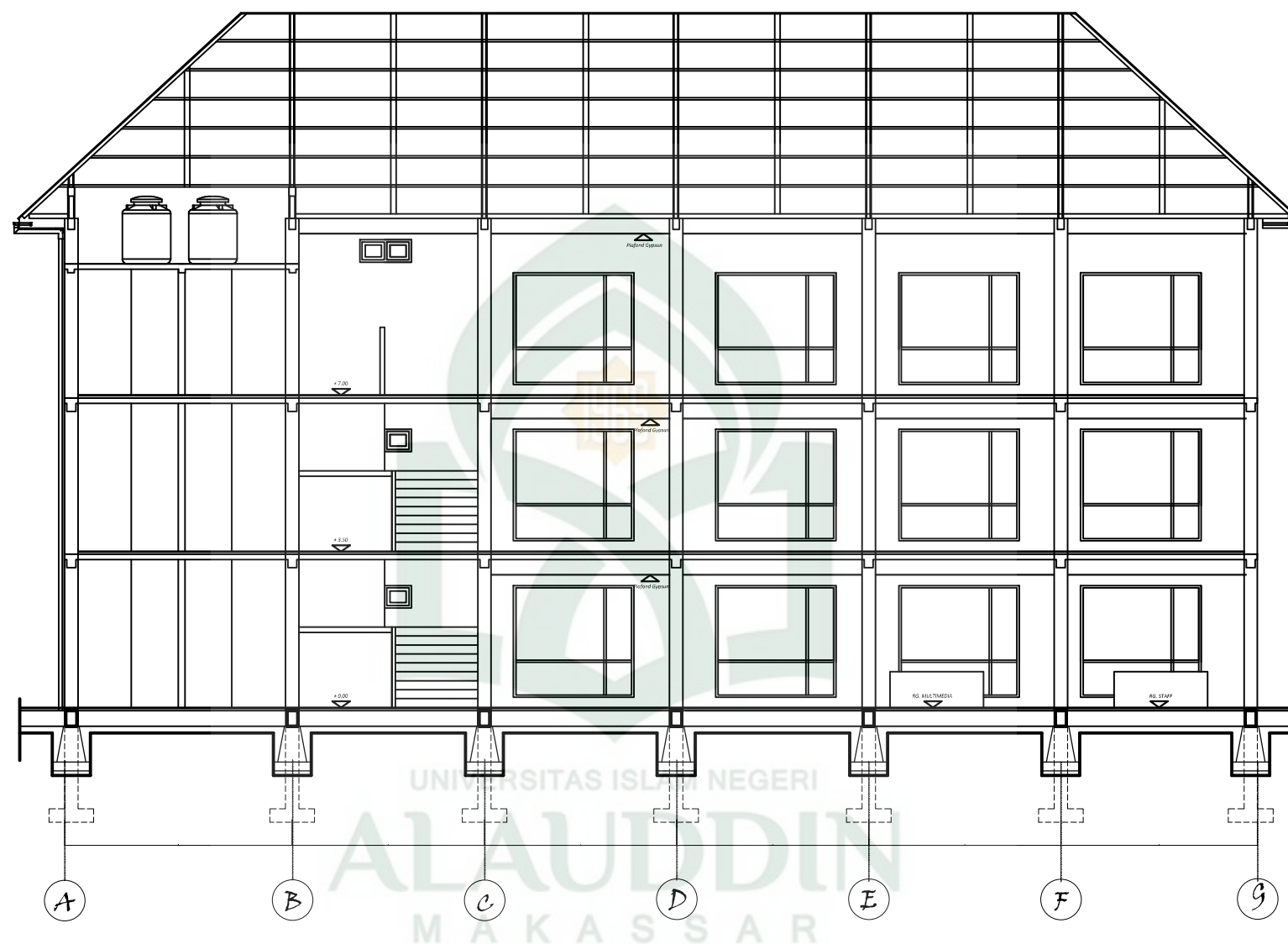
	NAMA/NIM	DOSEN PEMBIMBING	DOSEN PENGUJI	JUDUL	NAMA GAMBAR	SKALA	MENGETAHUI	NO.	JMLH
JURUSAN TEKNIK ARSITEKTUR FAKULTAS SAINS DAN TEKNOLOGI UIN ALAUDDIN MAKASSAR 2019	RAHMAN SALEH 60100112041	1. Marwati, ST.,MT 2. Zulkarnain , ST.,MT	1.Burhanuddin, ST.,MT 2.Prof. Dr. Arifuddin, M.Ag	SEKOLAH ISLAM TERPADU DI KABUPATEN MAROS	MESJID	1:200			



	NAMA/NIM	DOSEN PEMBIMBING	DOSEN PENGUJI	JUDUL	NAMA GAMBAR	SKALA	MENGETAHUI	NO.	JMLH
JURUSAN TEKNIK ARSITEKTUR FAKULTAS SAINS DAN TEKNOLOGI UIN ALAUDDIN MAKASSAR 2019	RAHMAN SALEH 60100112041	1. Marwati, ST.,MT 2. Zulkarnain , ST.,MT	1.Burhanuddin, ST.,MT 2.Prof. Dr. Arifuddin, M.Ag	SEKOLAH ISLAM TERPADU DI KABUPATEN MAROS	PERPUSTAKAAN	1:275			



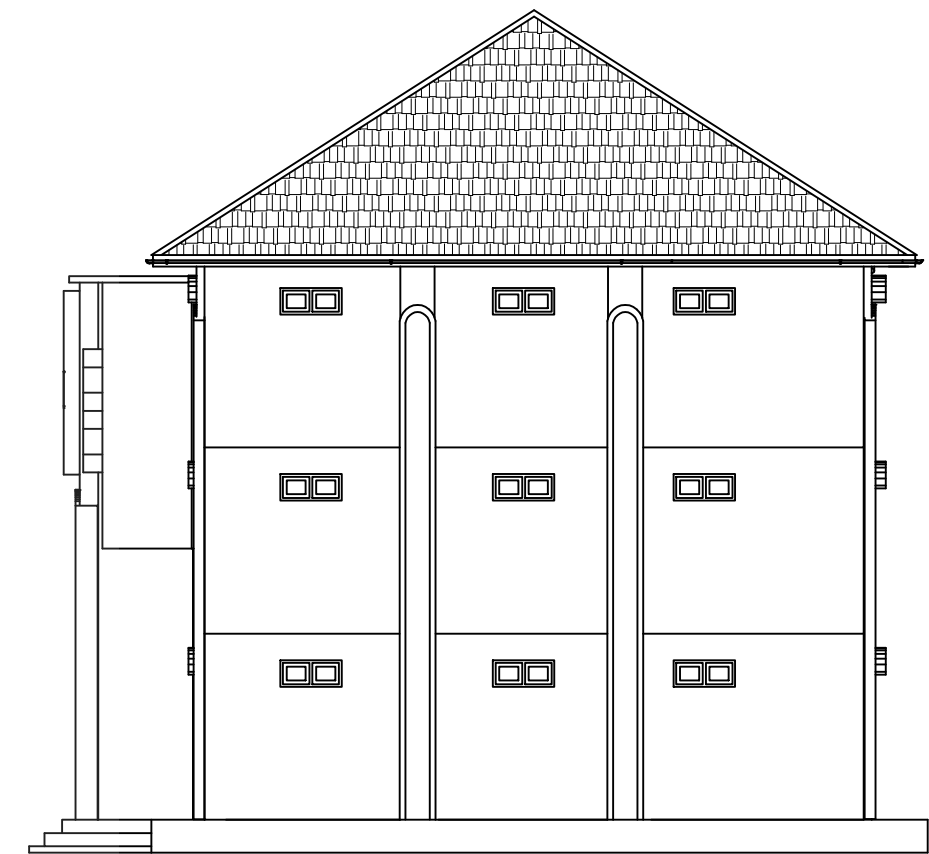
	NAMA/NIM	DOSEN PEMBIMBING	DOSEN PENGUJI	JUDUL	NAMA GAMBAR	SKALA	MENGETAHUI	NO.	JMLH
JURUSAN TEKNIK ARSITEKTUR FAKULTAS SAINS DAN TEKNOLOGI UIN ALAUDDIN MAKASSAR 2019	RAHMAN SALEH 60100112041	1. Marwati, ST.,MT 2. Zulkarnain , ST.,MT	1.Burhanuddin, ST.,MT 2.Prof. Dr. Arifuddin, M.Ag	SEKOLAH ISLAM TERPADU DI KABUPATEN MAROS	PERPUSTAKAAN	1:250			



	NAMA/NIM	DOSEN PEMBIMBING	DOSEN PENGUJI	JUDUL	NAMA GAMBAR	SKALA	MENGETAHUI	NO.	JMLH
JURUSAN TEKNIK ARSITEKTUR FAKULTAS SAINS DAN TEKNOLOGI UIN ALAUDDIN MAKASSAR 2019	RAHMAN SALEH 60100112041	1. Marwati, ST.,MT 2. Zulkarnain , ST.,MT	1.Burhanuddin, ST.,MT 2.Prof. Dr. Arifuddin, M.Ag	SEKOLAH ISLAM TERPADU DI KABUPATEN MAROS	PERPUSTAKAAN	1:300			




TAMPAK DEPAN



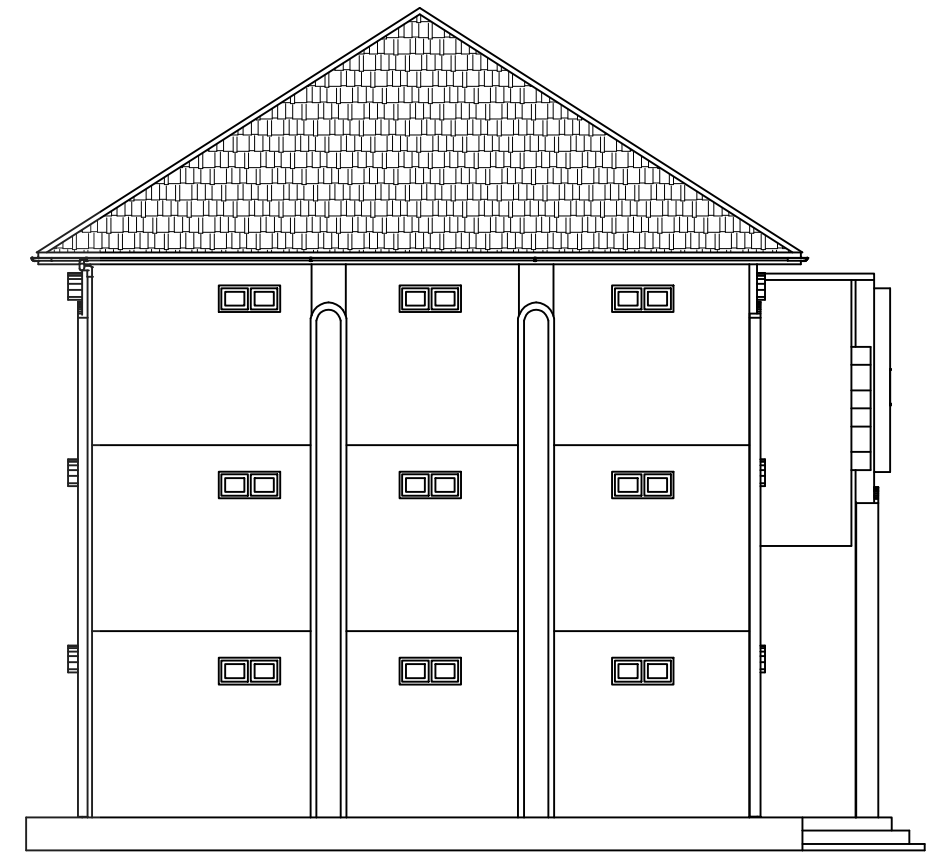
TAMPAK SAMPING KANAN

UNIVERSITAS ISLAM NEGERI
ALAUDDIN
 MAKASSAR

	NAMA/NIM	DOSEN PEMBIMBING	DOSEN PENGUJI	JUDUL	NAMA GAMBAR	SKALA	MENGETAHUI	NO.	JMLH
JURUSAN TEKNIK ARSITEKTUR FAKULTAS SAINS DAN TEKNOLOGI UIN ALAUDDIN MAKASSAR 2019	RAHMAN SALEH 60100112041	1. Marwati, ST.,MT 2. Zulkarnain , ST.,MT	1.Burhanuddin, ST.,MT 2.Prof. Dr. Arifuddin, M.Ag	SEKOLAH ISLAM TERPADU DI KABUPATEN MAROS	PERPUSTAKAAN	1:300			



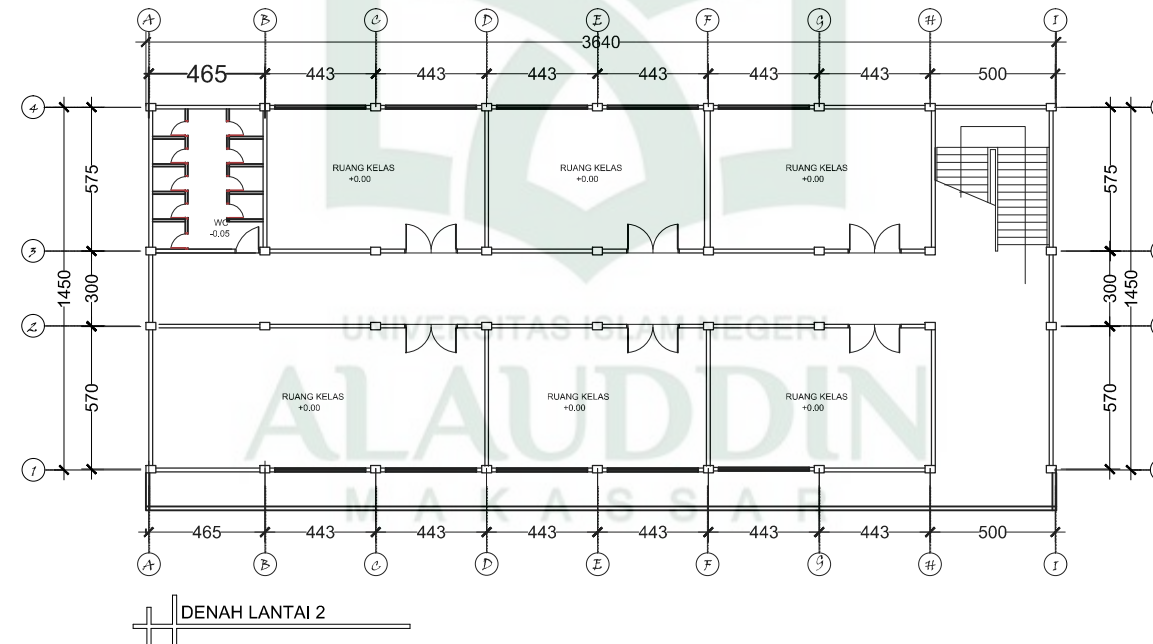
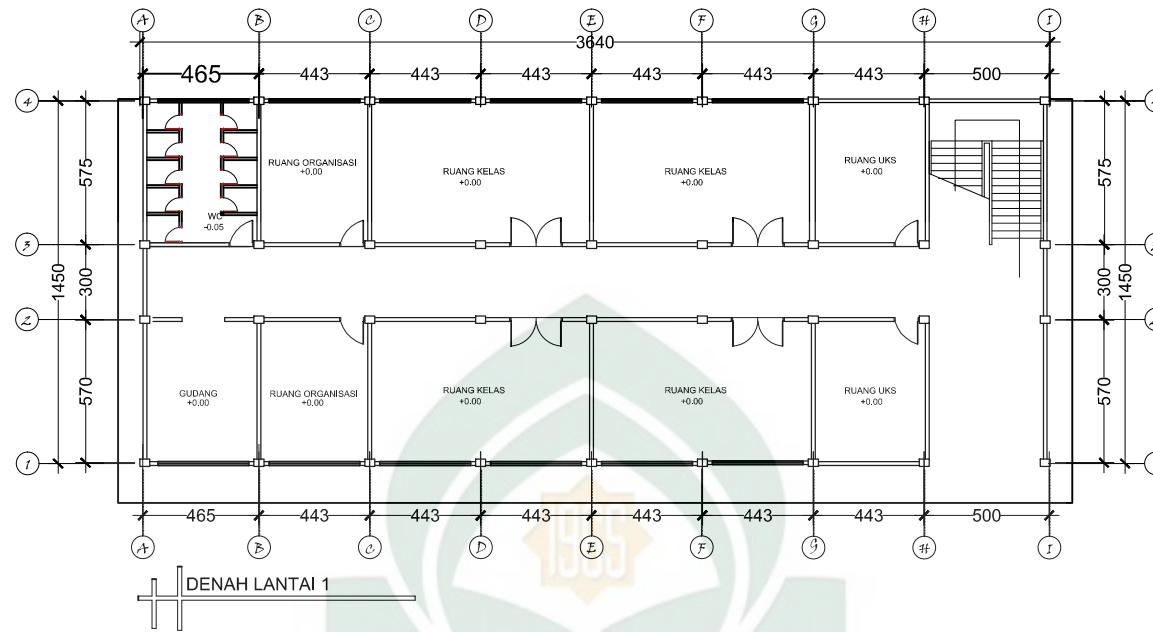
TAMPAK BELAKANG



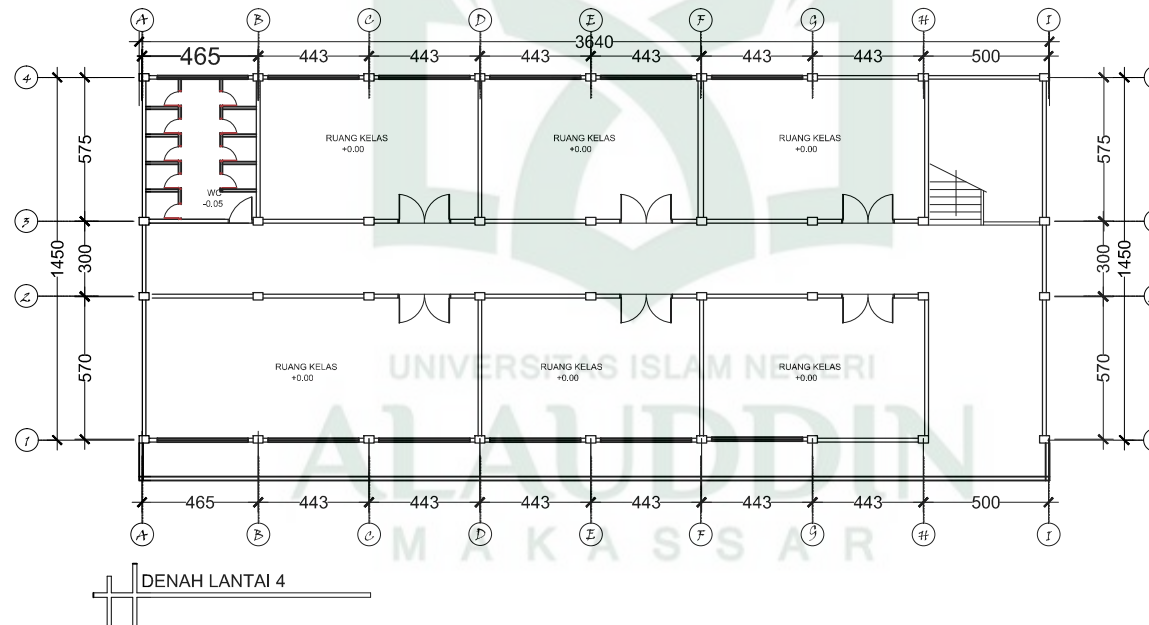
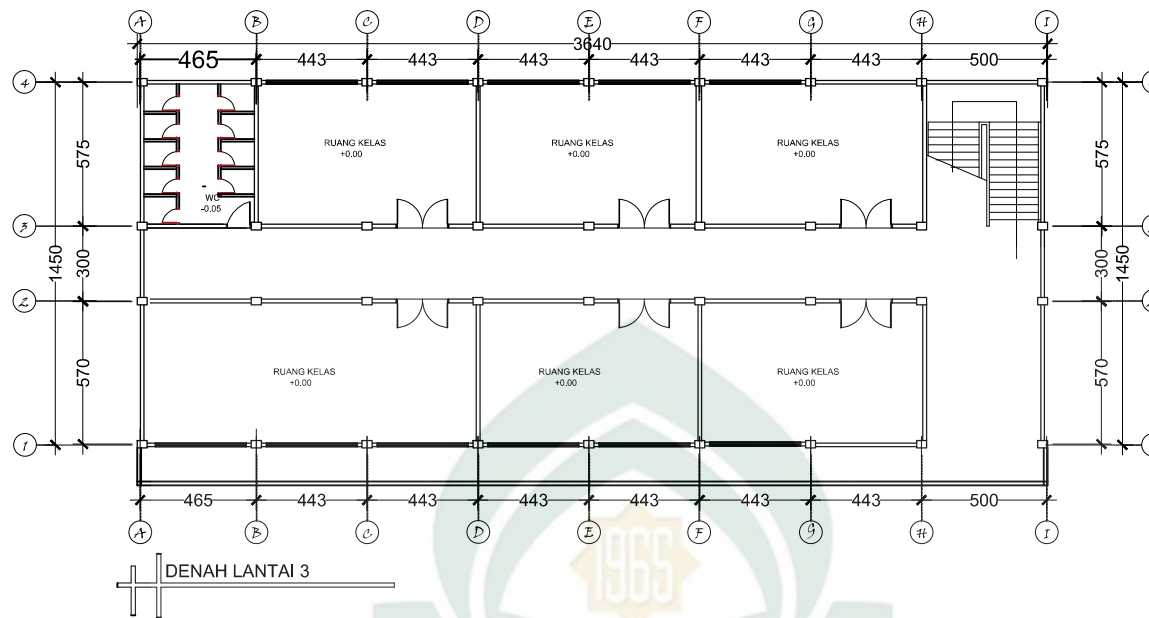
TAMPAK SAMPING KIRI

UNIVERSITAS ISLAM NEGERI
ALAUDDIN
 MAKASSAR

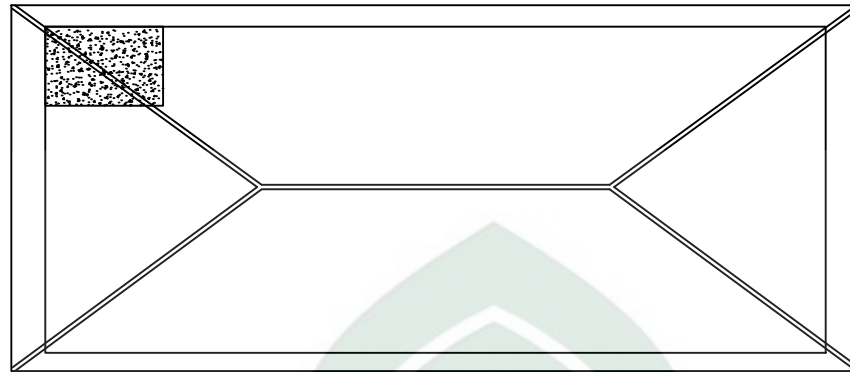
	NAMA/NIM	DOSEN PEMBIMBING	DOSEN PENGUJI	JUDUL	NAMA GAMBAR	SKALA	MENGETAHUI	NO.	JMLH
JURUSAN TEKNIK ARSITEKTUR FAKULTAS SAINS DAN TEKNOLOGI UIN ALAUDDIN MAKASSAR 2019	RAHMAN SALEH 60100112041	1. Marwati, ST.,MT 2. Zulkarnain , ST.,MT	1.Burhanuddin, ST.,MT 2.Prof. Dr. Arifuddin, M.Ag	SEKOLAH ISLAM TERPADU DI KABUPATEN MAROS	PERPUSTAKAAN	1:300			



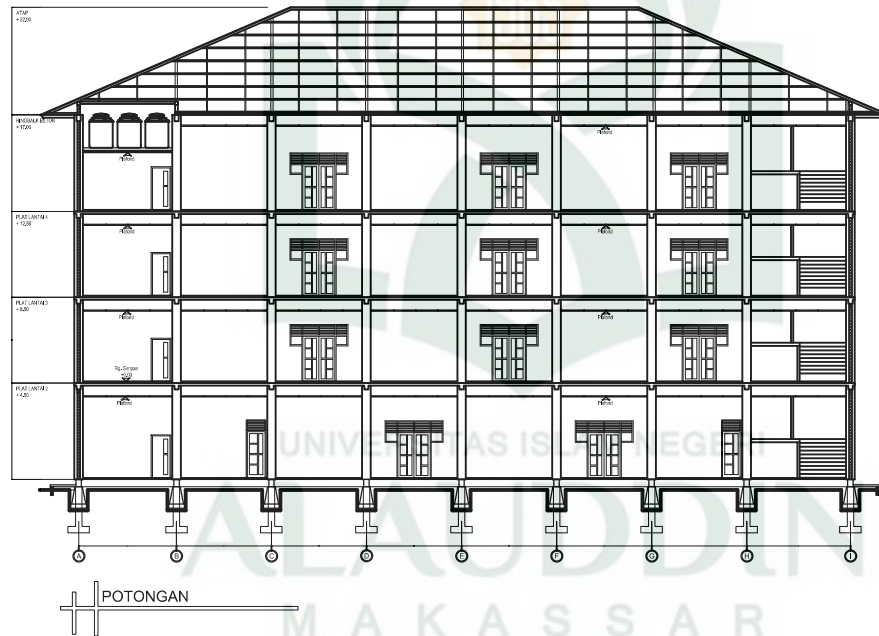
	NAMA/NIM	DOSEN PEMBIMBING	DOSEN PENGUJI	JUDUL	NAMA GAMBAR	SKALA	MENGETAHUI	NO.	JMLH
JURUSAN TEKNIK ARSITEKTUR FAKULTAS SAINS DAN TEKNOLOGI UIN ALAUDDIN MAKASSAR 2019	RAHMAN SALEH 60100112041	1. Marwati, ST.,MT 2. Zulkarnain , ST.,MT	1.Burhanuddin, ST.,MT 2.Prof. Dr. Arifuddin, M.Ag	SEKOLAH ISLAM TERPADU DI KABUPATEN MAROS	SEKOLAH SMP & SMA	1:300			



	NAMA/NIM	DOSEN PEMBIMBING	DOSEN PENGUJI	JUDUL	NAMA GAMBAR	SKALA	MENGETAHUI	NO.	JMLH
JURUSAN TEKNIK ARSITEKTUR FAKULTAS SAINS DAN TEKNOLOGI UIN ALAUDDIN MAKASSAR 2019	RAHMAN SALEH 60100112041	1. Marwati, ST.,MT 2. Zulkarnain , ST.,MT	1.Burhanuddin, ST.,MT 2.Prof. Dr. Arifuddin, M.Ag	SEKOLAH ISLAM TERPADU DI KABUPATEN MAROS	SEKOLAH SMP & SMA	1:300			

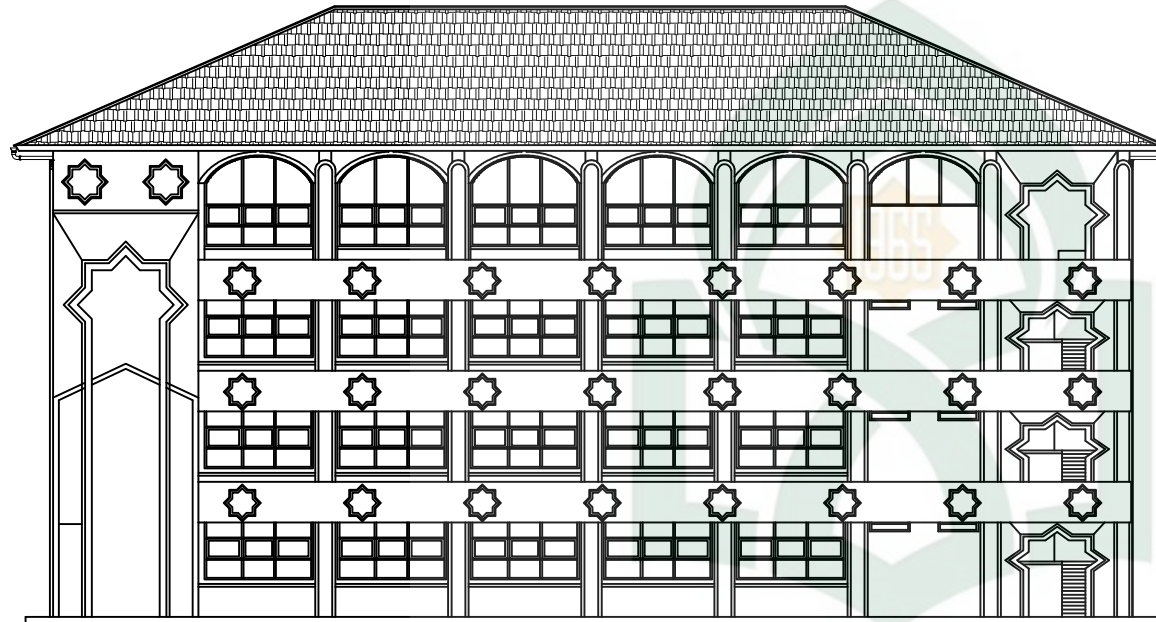


RENCANA ATAP

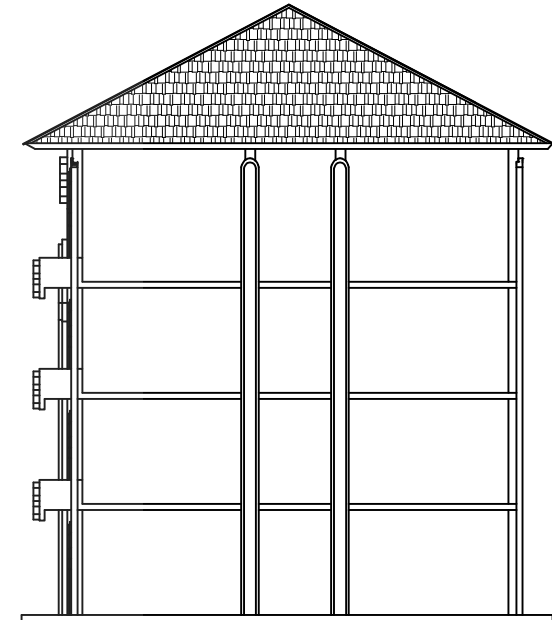


POTONGAN

	NAMA/NIM	DOSEN PEMBIMBING	DOSEN PENGUJI	JUDUL	NAMA GAMBAR	SKALA	MENGETAHUI	NO.	JMLH
JURUSAN TEKNIK ARSITEKTUR FAKULTAS SAINS DAN TEKNOLOGI UIN ALAUDDIN MAKASSAR 2019	RAHMAN SALEH 60100112041	1. Marwati, ST.,MT 2. Zulkarnain , ST.,MT	1.Burhanuddin, ST.,MT 2.Prof. Dr. Arifuddin, M.Ag	SEKOLAH ISLAM TERPADU DI KABUPATEN MAROS	SEKOLAH SMP & SMA	1:300			



TAMPAK DEPAN



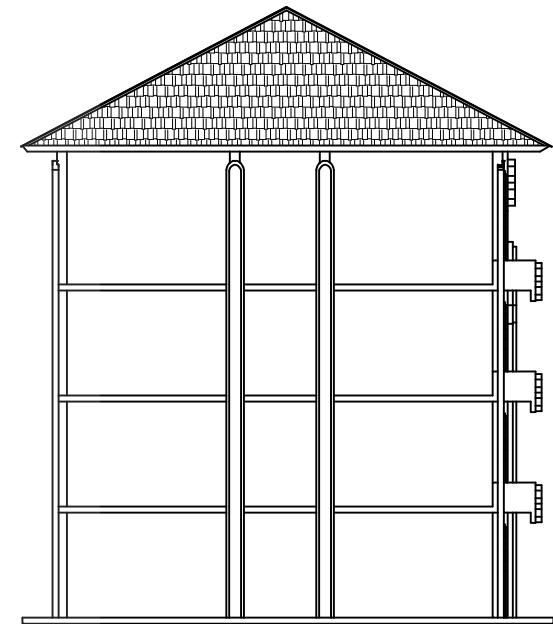
TAMPAK SAMPING KIRI

UNIVERSITAS ISLAM NEGERI
ALAUDDIN
 MAKASSAR

	NAMA/NIM	DOSEN PEMBIMBING	DOSEN PENGUJI	JUDUL	NAMA GAMBAR	SKALA	MENGETAHUI	NO.	JMLH
JURUSAN TEKNIK ARSITEKTUR FAKULTAS SAINS DAN TEKNOLOGI UIN ALAUDDIN MAKASSAR 2019	RAHMAN SALEH 60100112041	1. Marwati, ST.,MT 2. Zulkarnain , ST.,MT	1.Burhanuddin, ST.,MT 2.Prof. Dr. Arifuddin, M.Ag	SEKOLAH ISLAM TERPADU DI KABUPATEN MAROS	SEKOLAH SMP & SMA	1:300			



TAMPAK BELAKANG



TAMPAK SAMPING KANAN

UNIVERSITAS ISLAM NEGERI
ALAUDDIN
 MAKASSAR

	NAMA/NIM	DOSEN PEMBIMBING	DOSEN PENGUJI	JUDUL	NAMA GAMBAR	SKALA	MENGETAHUI	NO.	JMLH
JURUSAN TEKNIK ARSITEKTUR FAKULTAS SAINS DAN TEKNOLOGI UIN ALAUDDIN MAKASSAR 2019	RAHMAN SALEH 60100112041	1. Marwati, ST.,MT 2. Zulkarnain , ST.,MT	1.Burhanuddin, ST.,MT 2.Prof. Dr. Arifuddin, M.Ag	SEKOLAH ISLAM TERPADU DI KABUPATEN MAROS	SEKOLAH SMP & SMA	1:200			



VIEW ASRAMA





PINTU MASUK SEKOLAH

UNIVERSITAS ISLAM NEGERI
ALAUDDIN
MAKASSAR



PINTU KELUAR SEKOLAH

UNIVERSITAS ISLAM NEGERI
ALAUDDIN
MAKASSAR



AUDITORIUM



KANTIN/CAFETARIA



KOLAM RENANG

ALAUDDIN
MAKASSAR



LAB KOMPUTER




UNIVERSITAS ISLAM NEGERI

ALAUDDIN
MAKASSAR



UNIVERSITAS ISLAM NEGERI

ALAUDDIN
MAKASSAR



UNIVERSITAS ISLAM NEGERI

ALAUDDIN
MAKASSAR



MAKASSAR



PAPAN NAMA SEKOLAH ISLAM TERPADU

ALAUDDIN
MAKASSAR



ALAUDDIN
MAKASSAR



ALA UDDIN
M A K A S S A R



AM NEGERI

ALAUDDIN

MAKASSAR



UNIVERSITAS ISLAM NEGERI

ALAUDDIN

MAKASSAR



PERSPEKTIF SITE SEKOLAH ISLAM TERPADU

UNIVERSITAS ISLAM NEGERI
ALAUDDIN
MAKASSAR

RIWAYAT HIDUP



Rahman Saleh (60100112041), Lahir di Selayar pada tanggal 18 Juni 1993 anak pertama dari dua bersaudara pasangan dari **Juma** dan **Bunga**. Penulis memulai jenjang pendidikan pada tahun 2001 di Sekolah Dasar Balang Butung dan selesai pada tahun 2008, kemudian melanjutkan pendidikan di Sekolah Menengah Pertama Negeri 2 Onto selesai pada tahun 2010, kemudian melanjutkan Sekolah Menengah Atas Negeri 1 Bontomatene, kemudian selesai pada tahun 2012 di Kabupaten Kepulauan Selayar. Penulis melanjutkan ke perguruan tinggi di Kampus UIN Alauddin Makassar pada tahun 2012 dan memilih jalur masuk SPMB PTAIN dan memilih jurusan Teknik Arsitektur dan menyelesaikan studi dengan judul skripsi “**Sekolah Islam Terpadu di Kabupaten Maros**”.