

**SIRKUIT BALAP MOTOR GARECCING DI KABUPATEN SINJAI DENGAN
PENDEKATAN ARSITEKTUR MODERN**



SKRIPSI

**Diajukan Untuk Memenuhi Syarat Dalam Rangka
Menyelesaikan Program Sarjana Jurusan Teknik Arsitektur Fakultas
Sains Dan Teknologi Unervitas Islam Negeri Alauddin Makassar**

Oleh :

ANDI NAJAMUDDIN BASO M

601.001.11.016

PROGRAM SARJANA ARSITEKTUR

JURUSAN TEKNIK ARSITEKTUR

FAKULTAS SAINS DAN TEKNOLOGI

UNIVERSITAS ISLAM NEGERI ALAUDDIN MAKASSAR

TAHUN 2017

HALAMAN PERSETUJUAN

SIRKUIT BALAP MOTOR GARECCING DI KABUPATEN SINJAI DENGAN PENDEKAN ARSITEKTUR MODERN

Oleh,

ANDI NAJAMUDDIN BASO M

601.001.11.016

Telah Dipertahankan di Depan Tim Penguji dan Dinyatakan Lulus Pada Ujian
Skripsi

Program Sarjana Teknik Arsitektur Fakultas Sains dan Teknologi
Universitas Islam Negeri Alauddin Makassar
Pada Tanggal 31 Maret 2017

TIM PENGUJI :

Ketua sidang	: Prof. Dr. H. Arifuddin, M.Ag.	(.....)
Sekretaris sidang	: Burhanuddin, S.T.,M.T	(.....)
Penguji 1	: Dr. M. Thahir Maloko, M.Hi	(.....)
Penguji 2	: St. Aisyah Rahman, S.T.,M.T	(.....)
Penguji 3	: Burhanuddin, S.T.,M.T	(.....)
Pembimbing 1	: Dr. Wasilah, S.T.,M.T	(.....)
Pembimbing 2	: Marwati, S.T.,M.T	(.....)
Pelaksana	: Agusdin, S. Sos	(.....)

Mengetahui,

Dekan Fakultas Sains & Teknologi



Prof. DR. ARIFUDDIN AHMAD, M.Ag.

NIP. 19691205 199303 1 001


HALAMAN PENGESAHAN


Judul Tugas Akhir : Sirkuit Balap Motor Gareccing Di Kabupaten Sinjai
Dengan Pendekatan Arsitektur Modern
Nama Mahasiswa : **ANDI NAJAMUDDIN BASO M**
Nomor Stambuk : 601.001.11.016
Program Studi : S-1 Teknik Arsitektur
Tahun Akademik : 2016/2017

Menyetujui,

Pembimbing I

Pembimbing II


DR WASILAH, S.T., M.T.
NIP. 197206032003122002


MARWATI, S.T., M.T.
NIP. 197602012009012003

Mengetahui,

Ketua Jurusan Teknik Arsitektur


ST. AISYAH RAHMAN, S.T., M.T.
NIP. 19770125 200501 2 004



Dekan Fakultas Sains & Teknologi
Prof. DR. ARIFUDDIN AHMAD, M.Ag.
NIP. 19691205 199303 1 001

DAFTAR GAMBAR

Gambar II.1: Jenis Kejuaraan Balap Motor.....	10
Gambar II.2: Lapisan Penyusun Lintasan.....	15
Gambar II.3: Verge Dan Run-off Area.....	16
Gambar II.4; Gaya Arsitektur Modern.....	29
Gambar II.5: Gaya Arsitektur Modern.....	30
Gambar II.6; Gaya Arsitektur Modern.....	31
Gambar II.7: Gaya Arsitektur Modern.....	32
Gambar II.8: Paddock Support Building.....	36
Gambar II.9: View Pit Sirkuit Sentul.....	37
Gambar II.10: Site Plan Sirkuit Sentul.....	38
Gambar II.11: Site Plan Sirkuit Sepang.....	49
Gambar II.12: Pintu Masuk Utama Sirkuit Sepang.....	40
Gambar II.13; Pintu Masuk Ke PIT.....	41
Gambar II.14: Akses Ke Tribun Utama.....	41
Gambar II.15: Bangunan Pit Sirkuit Sepang.....	42
Gambar II.16: Fasilitas <i>media centre</i> Sirkuit Sepang.....	42
Gambar II.17: <i>Race control room</i> Sirkuit Sepang.....	42
Gambar II.18: Tribun Utama Sirkuit Sepang.....	43
Gambar II.19: Layout Tribun Utama Sepang.....	44
Gambar II.20: Tribun Terbuka Sirkuit Sepang.....	45
Gambar II.21: Bentuk Arsitektur Bangunan <i>Pit</i>	45
Gambar II.22: Struktur Atap Tribun.....	45
Gambar II.23: Tribun Utama Sirkuit Catalunya.....	46
Gambar II.24: Bangunan Pit Catalunya.....	47
Gambar II.25: Peta Sirkulasi Sirkuit Catalunya.....	47
Gambar II.26: Pintu Masuk Tribun Utama.....	48
Gambar II.27: Pit Building Sirkuit Catalunya.....	48
Gambar II.28: Media Centre Sirkuit Catalunya.....	49
Gambar II.29; Fasilitas Helipad.....	49
Gambar II.30: Tribun Utama Catalunya.....	50
Gambar II.31: Tribun Terbuka Catalunya.....	50

Gambar II.32:Tampilan Tribun Utama Catalunya.....	51
Gambar II.33:Tribun Utama Catalunya.....	51
Gambar III.1:Peta Administrasi Kabupaten Sinjai.....	61
Gambar III.2: Peta Administrasi Sinjai Selatan.....	62
Gambar III.3: Lokasi Tapak.....	64
Gambar III.4: Akses Masuk.....	65
Gambar III.5: Topografi.....	66
Gambar III.6: Kondisi Parkiran.....	67
Gambar III.7 Diagram Bouble Pembalap Dan Tim Balap.....	75
Gambar III.8:Diagram Bouble Pengunjung Atau Penonton.....	75
Gambar III.9:Diagram Bouble Pengelola.....	76
Gambar IV.1 Lokasi perancangan di wilayah Kab.Sinjai bagian selatan.....	78
Gambar IV.2 Lokasi Tapak.....	79
Gambar IV.3 Konsep Zoning Alternatif 1.....	81
Gambar IV.4 Konsep Zoning Alternatif 2.....	81
Gambar IV.5 Konsep Sirkulasi Kendaraan.....	82
Gambar IV.6 Fungsi Vegetasi.....	82
Gambar IV.7 Tata Massa Bangunan Alternatif 1.....	83
Gambar IV.8 Tata Massa Bangunan Alternatif 2.....	83
Gambar IV.9 Orientasi Matahari.....	84
Gambar IV.10 Konsep Bentuk Bangunan.....	90
Gambar IV.14 Pondasi Tiang Pancang.....	92
Gambar IV.15 Kolom Beton.....	93
Gambar IV.16 Jenis Balok Beton.....	94
Gambar IV.17 Plat Lantai Bertulang.....	95
Gambar IV.18 Sistem Jont.....	96
Gambar IV.19 Besi Baja Fabrikasi.....	97
Gambar IV.20 Bata Ringan.....	98
Gambar IV.21 Kaca Stopsol.....	98
Gambar IV.22 Kaca Tempered Dan Gypsum Board.....	99
Gambar IV.23 Lantai Keramik.....	99
Gambar IV.24 Gypsum Board.....	100

Gambar IV.25 Sistem Tangki Tekan.....	102
Gambar IV.26 Sistem Air Kotor Sistem Grafitasi.....	103
Gambar IV.27 Solar Panel	104
Gambar IV.28 Skema Sistem CCTV.....	106
Gambar IV.29 Penangkal Petir Pasif.....	106
Gambar IV.30 Skema Jaringan WI FI.....	107
Gambar IV.31 <i>Ceiling speaker, microphone dan amplifier, dan horn speaker.</i>	107
Gambar IV.32 Sistem Pencahayaan Langsung dan Tidak Langsung.....	108
Gambar IV.33 Perlindungan Bangunan Terhadap Matahari Tetap.....	110
Gambar IV.34 AC VRV.....	110
Gambar V.1 Lokasi Tapak.....	111
Gambar V.2 Penataan Tata Massa Pada Tapak.....	112
Gambar V.3 Tribun Tertutup.....	113
Gambar V.4 Tribun Terbuka 1.....	113
Gambar V.5 Tribun Terbuka 2.....	114
Gambar V.6 Bangunan Pit.....	114
Gambar V.7 Sirkulasi Dan Parkir Pada Tapak.....	115
Gambar V.8 Ruang Terbuka Hijau Pada Tapak.....	116
Gambar V.9 Struktur Dan Material.....	117
Gambar VI.1 View Kawasan.....	123
Gambar VI.2 Master Plan.....	123
Gambar VI.3 Denah Tribun Tertutup.....	124
Gambar VI.4 Denah Tribun Terbuka 1.....	124
Gambar VI.5 Denah Tribun Terbuka 2.....	125
Gambar VI.6 Denah Bangunan Pit.....	125
Gambar VI.7 Tampak Tribun Tertutup.....	126
Gambar VI.8 Tampak Tribun Terbuka 1.....	126
Gambar VI.9 Tampak Tribun Terbuka 2.....	127
Gambar VI.10 Tampak Bangunan Pit.....	127
Gambar VI.11 Potongan Tribun Tertutup.....	128
Gambar VI.12 Potongan Tribun Terbuka 1.....	128
Gambar VI.13 Potongan Tribun Terbuka 2.....	129



UNIVERSITAS ISLAM NEGERI
ALAUDDIN
M A K A S S A R

DAFTAR TABEL

Tabel 1.1 Jumlah Kegiatan Otomotif Di Sulaesi Selatan.....	2
Tabel 2.1 Kesimpulan Studi Preseden	52
Tabel III.1 Jumlah dan Perkembangan Penduduk Kabupaten Sinjai Tahun.....	60
Tabel III.2 Desa-Desa di Kecamatan Sinjai Selatan.....	63
Tabel III.3 Jumlah penduduk Sinjai Selatan	63
Tabel III.4 Kebutuhan Ruang Peserta Balap Dan Tim Balap	68
Tabel III.5 Kebutuhan Ruang Penonton Atau Pengunjung.....	68
Tabel III.6 Kebutuhan Ruang Penyelenggara	69
Tabel III.7 Besaran Ruang Peserta Balap Dan Tim Balap.....	70
Tabel III.8 Besaran Ruang Penonton Atau Pengunjung	71
Tabel III.9 Besaran Ruang Penyelenggara.....	72
Tabel III.10 Besaran Ruang Penunjang	73
Tabel III.11 Besaran Ruang Parkir Pengunjung.....	73
Tabel III.12 Besaran Ruang Parkir Pembalap.....	74
Tabel III.13 Besaran Ruang Pengelola	74

HALAMAN PERNYATAAN

Dengan ini saya menyatakan dan menjamin bahwa penulisan skripsi ini dilakukan secara mandiri dan disusun tanpa menggunakan bantuan yang tidak dibenarkan, sebagaimana lazimnya pada penyusunan sebuah skripsi. Semua kutipan, tulisan atau pemikiran orang lain yang digunakan di dalam penyusunan acuan perancangan, baik dari sumber yang dipublikasikan ataupun tidak termasuk dari buku, seperti artikel, jurnal, catatan kuliah, tugas mahasiswa, direfrensikan menurut kaidah akademik yang baku dan berlaku.

Makassar, 29 Maret 2017

Penulis

ANDI NAJAMUDDIN BASO M

NIM. 601.001.11.016

UNIVERSITAS ISLAM NEGERI
ALAUDDIN
M A K A S S A R

HALAMAN PENGESAHAN

Judul Tugas Akhir : Sirkuit Balap Motor Gareccing Di Kabupaten Sinjai
Dengan Pendekatan Arsitektur Modern
Nama Mahasiswa : **ANDI NAJAMUDDIN BASO M**
Nomor Stambuk : 601.001.11.016
Program Studi : S-1 Teknik Arsitektur
Tahun Akademik : 2016/2017

Menyetujui,

Pembimbing I

Pembimbing II

DR WASILAH, S.T.,M.T.

NIP.

MARWATI, S.T.,M.T.

NIP.

Mengetahui,

Ketua Jurusan Teknik Arsitektur

ST. ASİYAH RAHMAN, S.T., M.T

NIP. 19770125 200501 2 004

Dekan Fakultas Sains & Teknologi

Prof. DR. ARIFUDDIN AHMAD, M.Ag.

NIP. 19691205 199303 1 001

HALAMAN PERSETUJUAN

SIRKUIT BALAP MOTOR GARECCING DI KABUPATEN SINJAI DENGAN PENDEKAN ARSITEKTUR MODERN

Oleh,

ANDI NAJAMUDDIN BASO M

601.001.11.016

Telah Dipertahankan di Depan Tim Penguji dan Dinyatakan Lulus Pada Ujian
Skripsi

Program Sarjana Teknik Arsitektur Fakultas Sains dan Teknologi

Universitas Islam Negeri Alauddin Makassar

Pada Tanggal.....Bulan.....Tahun.....

TIM PENGUJI :

Ketua sidang :

Sekretaris sidang :

Anggota 1 :

Anggota 2 :

Anggota 3 :

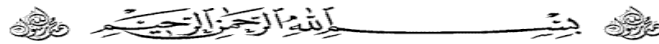
Mengetahui,

Ketua Jurusan Teknik Arsitektur

ST. ASİYAH RAHMAN, S.T., M.T

NIP. 19770125 200501 2 004

KATA PENGANTAR



Alhamdulillahirabbil Alamin. Seluruh jiwa, roh dan jasadku memuji, meminta pertolongan, meminta ampunan kepada-Nya. Kami bersaksi bahwa tidak ada Ilah yang berhak untuk disembah melainkan Allah SWT dan kami bersaksi Rasulullah Muhammad SAW adalah hamba dan utusan-Nya. Semoga Allah melimpahkan Sholawat dan Salam atas beliau, keluarga, sahabat serta para pengikutnya yang berada dalam lingkaran Islam.

Dengan segala kemampuan yang penulis miliki pagi, malam, susah, senang kami mencoba menyajikan karya penulisan, tetapi disadari bahwa hasil yang dicapai masih jauh dari kesempurnaan. Penulis telah memberikan yang terbaik dalam skripsi ini dan diharapkan bermanfaat bagi perkembangan ilmu pengetahuan, khususnya arsitektur. Berangkai jaring-jaring ide telah tertuang dengan segala jerih payah untuk suatu idealisme yang tak akan lapuk oleh pemikiran dan pencarian yang tak terbatas. Apa yang tertuang disini hanyalah seteguk ide dibanding obsesi yang pernah singgah di kepala penulis, namun hanya Allah SWT jualah pemilik segala kesempurnaan.

Skripsi ini kupersembahkan untuk kedua orang tuaku tercinta Andi Kamaluddin, S. Pd dan Andi St Rusnah, S. Pd, kandaku tercinta Andi Hilmiah. S, Kep dan Andi Zuchriyah S.T .

Selanjutnya penulis menyampaikan terima kasih yang setulusnya kepada :

1. Bapak Prof. Dr. H. Musafir Pababari, M.Si selaku Rektor Universitas Islam Negeri Alauddin Makassar.
2. Bapak Prof. Dr. Arifuddin Ahmad, M.Ag selaku Dekan Fakultas Sains dan Teknologi Universitas Islam Negeri Alauddin Makassar.
3. Pak Taufik Arfan, S.T.,M.T dan Ibu DR Wasilah, S.T., M.T selaku dosen pembimbing I dan II yang memberikan banyak ilmu pengetahuan, masukan, dan motivasi yang sangat bermanfaat.
4. Bapak DR. M. Tahir Malloko, M.HI, Ibu Aisyah, S.T, M.T, ibu Marwati, S.T, M.T, selaku penguji yang telah memberikan masukan serta ilmu yang sangat bermanfaat.

5. Seluruh dosen beserta staff pegawai Fakultas Sains dan Teknologi, khususnya keluarga besar Jurusan Teknik Arsitektur atas segala ilmu, masukan dan bantuan yang telah diberikan kepada penulis.
6. Kepada seluruh teman-teman di seluruh Teknik Arsitektur UINAM angkatan 2011.

Dengan semua hasil ini, namun perbuatan manusia senantiasa ada kekurangan dan kesalahan. Skripsi ini telah kami upayakan sebaik mungkin namun ilmu adalah sifatnya misteri. Oleh karena itu, penulis sangat berterima kasih atas saran, kritik dan teguran yang membangun dari semua pihak. Penulis sampaikan permohonan maaf atas kekeliruan yang penulis lakukan dalam penulisan ini. Semoga skripsi ini bisa menjadi mata air kebaikan bagi penulis dengan menjadikannya sebagai bahan baca dan perbandingan penelitian-penelitian selanjutnya dimasa yang akan datang.

Semoga Allah selalu memberikan rahmat-Nya bagi kita semua. *Amin Ya Rabbal Alamin.*

Samata, 29 Maret 2017

ANDI NAJAMUDDIN BASO M

UNIVERSITAS ISLAM NEGERI

ALAUDDIN

M A K A S S A R

DAFTAR ISI

HALAMAN PERNYATAAN.....	i
HALAMAN PENGESAHAN.....	ii
HALAMAN PERSETUJUAN.....	iii
KATA PENGANTAR.....	iv
DAFTAR ISI.....	vi
DAFTAR GAMBAR.....	x
DAFTAR TABEL.....	xi
BAB I PENDAHULUAN	
A. Latar Belakang	1
B. Rumusan Masalah	7
C. Tujuan Dan Sasaran Pembahasan	7
D. Batasan Perancangan	7
BAB II TINJAUAN UMUM	
A. Studi Literatur	9
1. Tinjauan Terhadap Balapan Motor	9
a. Pengertian Balapan.....	9
b. Jenis Kejuaraan Balap Motor.....	10
2. Sirkuit	11
a. Pengertian sirkuit.....	11
b. Tujuan pengadaan Sirkuit Balap Motor.....	12
c. Fungsi Sirkuit Balap Motor.....	12
d. Jenis-jenis Sirkuit.....	13
e. Fasilitas Sirkuit.....	13
3. Sistem Pengaman Sirkuit	24
f. Sistem Penahan Lintasan Lurus.....	25
g. Sistem Penahan Pada Belokan.....	25
h. Pagar Pengamanan.....	26
4. Konsep Lintasan Balapan	26
B. Arsitektur Modern	29
1. Pengertian Arsitektur Modern	29

2. Karakteristik Arsitektur Modern.....	31
C. Studi Preseden.....	34
1. Sikuit Sentul.....	35
2. Sirkuit Sepang, Kuala Lumpur, Malaysia.....	39
3. Sirkuit Catalunya, Spanyol.....	46

BAB III TINJAUAN KHUSUS

A. Tinjauan Khusus Kabupaten Sinjai.....	57
1. Kondisi Fisik Kabupaten Sinjai.....	57
2. Akseibilitas.....	59
3. Kondisi Non Fisik Kabupaten Sinjai.....	59
B. Tinjauan Khusus Sinjai Selatan	62
C. Analisis Pada Daerah Tapak.....	64
1. Aseibilitas pada tapak.....	65
2. Topografi.....	66
3. Area parkir.....	67
D. Analisis Kebutuhan Ruang dan Besaran Ruang.....	68
1. Analisis Kebutuhan Ruang.....	68
a. Peserta dan Tim Balap	68
b. Penonton atau Pengunjung.....	68
c. Panitia Penyelenggara Balapan.....	69
2. Analisis Besaran Ruang.....	70
a. Besaran Ruang Penonton/Pengunjung.....	71
b. Besaran Ruang Penyelenggara.....	72
c. Besaran Ruang Penunjang.....	73
E. Hubungan Ruang.....	75
1. Diagram Bouble Pembalap Dan Tim Balap.....	75
2. Diagram Bouble Penonton / Pengunjung.....	75
3. Diagram Bouble Pengelola.....	76

BAB IV PENDEKATAN DESAIN PERANCANGAN.....	77
A. Tinjauan Lokasi Perancangan.....	77
1. Lokasi Perancangan.....	77
2. Kondisi Geografis.....	78
3. Potensi Lokasi Perencanaan.....	78
B. Pendekatan Tapak.....	79
1. Tata lingkungan	79
2. Ukuran Tapak	80
3. Analisis Tapak.....	80
C. Analisis Bentuk Bangunan.....	85
D. Analisis Pendekatan Sistem Struktur.....	91
E. Analisis Material Bangunan.....	97
1. Material Dinding.....	97
2. Material Lantai.....	99
3. Material Plafond.....	100
F. Analisis Utilitas Bangunan.....	100
1. Sistem Jaringan Air Bersih.....	100
2. Sistem Jaringan Air Kotor.....	102
3. Sistem Elektrikal.....	104
4. Sistem Keamanan.....	105
G. Analisis Sistem Pengkondisian Bangunan.....	108
1. Sistem Pencahayaan/Penerangan.....	108
2. Sistem Penyegaran Udara.....	109
BAB V TRANSFORMASI DESAIN.....	111
A. Konsep Desain Tapak.....	111
1. Bentuk Dan Massa Bangunan.....	111
2. Sirkulasi Dan Parkir.....	115
3. Ruang Terbuka.....	115
4. Struktur Dan Material.....	116
B. Pemanfaatan Lahan.....	117
1. Gagasan Awal.....	117

2. Gagasan Akhir.....	121
BAB VI PRODUK DESAIN.....	119
A. Pengantar.....	123
B. Master Plan.....	123
C. Denah.....	124
1. Denah Tribun Tertutup.....	124
2. Denah Tribun Terbuka 1.....	124
3. Denah Tribun Terbuka 2.....	125
4. Denah Bangunan Pit.....	125
5. Tampak Tribun Tertutup.....	126
6. Tampak Tribun Terbuka 1.....	126
7. Tampak Tribun Terbuka 2.....	127
8. Tampak Bangunan Pit.....	127
9. Potongan Tribun Tertutup.....	128
10. Potongan Tribun Terbuka 1.....	128
11. Potongan Tribun Terbuka 2.....	129
12. Potongan Bangunan Pit.....	129
D. Tampak Kawasan.....	130
E. Perspektif Kawasan.....	131
F. Maket.....	135

BAB I

PENDAHULUAN

A. Latar Belakang

Seiring dengan kemajuan bangsa Indonesia dalam berbagai macam bidang, diiringi pula dengan semakin berkembangnya dunia olahraga di Indonesia khususnya dalam bidang olahraga otomotif, dengan indikasi semakin banyaknya pembalap-pembalap potensial, hobi balap, hingga maraknya persaingan pabrikan-pabrikan kendaraan yang mempromosikan produk unggulannya.

Indonesia sendiri telah memiliki sirkuit yang bertaraf internasional yaitu Sirkuit Sentul yang terletak di Bogor guna menampung uuforia berkembangnya pembalap-pembalap nasional profesional maupun hobi balap yang hanya ingin menyalurkan hobinya dalam bidang olahraga otomotif. Pihak pemerintah sendiri dalam hal ini terkumpul dalam satu induk organisasi yang disebut IMI (Ikatan Motor Indonesia) telah memberikan perhatian khusus dalam menyikapi berkembangnya dunia olahraga otomotif ini, dengan giat menyelenggarakan berbagai macam *event-event* balap bertaraf internasional, nasional dan bahkan bertaraf regional atau daerah, hal ini untuk mengakomodasi semakin banyaknya hobi-hobi balap yang menyalurkan bakatnya di jalan-jalan raya sehingga membahayakan pengguna jalan maupun pembalap itu sendiri.

Di Indonesia itu sendiri ada beberapa jenis kejuaraan perlombaan otomotif yang diadakan tiap tahunnya oleh IMI seperti:

- Road race.
- Indonesia Touring Car Championship (ITCC)
- Drag Race
- Karting
- Rally
- Off Road
- Slalom
- Time Rally

- Drift

Tabel I.1 Jenis dan Jumlah Kegiatan Otomotif di Sulawesi Selatan

No	Jenis Kegiatan	Jumlah Kegiatan		
		2013	2014	2015
1	Rally	1	1	1
2	Sprint Rally	1	1	1
3	Adventure Off Road	1	1	-
4	Sprint Off Road	3	2	-
5	Time Rally	2	2	-
6	Drag Race	1	2	-
7	Slalom Test	1	1	1
8	Road race	2	3	2
9	MotoCross	1	1	2
10	Grasstrack	3	2	2
11	Drag Bike	1	1	1

Tabel 1.1 Sumber : Pengda IMI Sulsel 2016

Dengan melihat data diatas maka dapat disimpulkan bahwa kegiatan otomotif di Sulawesi Selatan khususnya di Kabupaten Sinjai berkembang cukup pesat khususnya pada balap motor atau lebih dikenal dengan Road Race merupakan kegiatan yang paling banyak. Data ini pula menunjukkan bagaimana tingginya minat masyarakat dengan kegiatan olahraga otomotif.

Kabupaten Sinjai merupakan salah satu daerah di Indonesia dengan perkembangan dunia olahraga yang cukup pesat khususnya pada bidang olahraga otomotif, dengan semakin banyaknya pembalap-pembalap potensial yang lahir dari Sulawesi Selatan khususnya Kabupaten Sinjai.

Hal ini diimbangi dengan semakin banyaknya pula *event-event* balap baik tingkat nasional ataupun tingkat regional yang diselenggarakan di Kabupaten Sinjai. Pihak IMI Sulawesi Selatan memberikan wadah untuk menampung kegiatan-kegiatan olahraga otomotif di Sulawesi Selatan dengan membangun arena balap motor yaitu Sirkuit Road Race yang berada di Sinjai Selatan berada tepat di Desa Gareccing dengan panjang lintasan 1.200 Meter yang mana nantinya akan dikembangkan lebih panjang lagi

pada lintasannya. Namun pada perkembangan selanjutnya sirkuit ini sudah tidak dapat untuk dikembangkan lagi sehingga sirkuit yang ada saat ini sudah maksimal penggunaannya.

Sirkuit tersebut sering digunakan untuk 2 jenis kegiatan balap motor, yaitu:

1. Road Race.

Road Race yaitu balap motor yang mengadaptasi dari balap jalan raya yang kemudian diterapkan di dalam sirkuit yang mana peserta harus mengitari sirkuit sesuai putaran yang ditetapkan oleh penyelenggara.

2. Drag Race.

Drag Race yaitu kompetisi untuk motor yang saling adu cepat di trek lurus sejauh 201 m / 402 m.

Tersusunnya usulan langkah-langkah pokok pikiran sebagai suatu landasan konseptual perencanaan dan perancangan Sirkuit dan Fasilitas Balap Otomotif Road Race di Kab.Sinjai, dalam bentuk Perencanaan dan Perancangan Arsitektur. Setelah dilakukan observasi lapangan di Sirkuit Balap Gareccing Kabupaten Sinjai maka, hal-hal yang menjadi kekurangan dan harus dibenahi adalah:

1. Tribun yang merupakan salah satu fasilitas utama dalam kelengkapan Sirkuit *Road Race* yang berfungsi sebagai area penonton dan fungsi lainnya belum ditemukan di Sirkuit Gareccing tersebut.
2. Fasilitas kesehatan untuk mengantisipasi adanya kecelakaan para pembalap maupun penonton seperti ruangan dan perlengkapan medis tidak dijumpai adanya di Sirkuit Gareccing tersebut.
3. Sarana *Paddock* yang berfungsi sebagai tempat parkir motor-motor balap yang siap dilombakan tidak layak jika dilihat dari keadaan bangunannya yang sempit.
4. Menara pemantau seharusnya ada sebagai sarana kontrol untuk para pembalap ketika *race* berjalan.
5. Kantin sebagai tempat istirahat dan makan untuk para pembalap maupun penonton tidak ada.
6. Mushollah di Sirkuit Gareccing tersebut tidak ada. Seharusnya fasilitas tersebut ada demi kenyamanan pembalap dan penonton agar

sholat tepat waktu mengingat akses Sirkuit tersebut jauh dari perkampungan warga.

7. Pintu utama dan jalur evakuasi kurang lebar dan tinggi serta keadaan pintu yang tidak layak.
8. Area parkir motor dan mobil yang sempit padahal lahan masih memadai.
9. Pasir urug yang berfungsi untuk mengantisipasi kecelakaan fatal para pembalap tidak ada.
10. *Helipad* sebagai landasan helikopter harus ada sebagai bentuk kesiagaan kepada para pembalap yang perlu evakuasi saat terjadi situasi yang darurat.

Di Kabupaten Sinjai, *event* olahraga otomotif merupakan salah satu yang paling diminati para pecinta dunia otomotif baik sebagai pembalap, penonton maupun pabrikan kendaraan yang ingin mempromosikan produknya. Dari beberapa *event* yang telah digelar menunjukkan bahwa minat peserta olahraga ini semakin bertambah banyak pada setiap *event*, maka *event-event* olahraga otomotif diadakan 3 kali dalam satu tahun terakhir di dalam sirkuit Gareccing sedangkan di daerah Sulawesi Selatan sendiri lebih dari 40 kali yang terbagi di beberapa daerah di Sulawesi Selatan (kalender *event* olahraga otomotif IMI Sulawesi Selatan Tahun 2015).

Sirkuit yang ada saat ini yaitu Sirkuit Gareccing dalam kaitannya di bidang arsitektur tidak memiliki bangunan-bangunan yang pada umumnya dibutuhkan untuk berdirinya sebuah sirkuit, di Sirkuit Gareccing tidak terdapat satupun tribun untuk penonton, sedangkan beberapa kebutuhan sirkuit seperti paddock, ruang kesehatan, helipad, bahkan sampai dengan podium untuk penyerahan juara, sirkuit ini tidak memilikinya. Padahal syarat sebuah sirkuit yang layak untuk kegiatan balap harus ada bangunan-bangunan pendukungnya baik itu yang bersangkutan dengan dengan penonton seperti tribun, yang bersangkutan dengan balapan yaitu paddock, podium, hingga menara pengawas jalannya lomba dan yang bersangkutan dengan keselamatan pengguna sirkuit balap seperti medical center dengan

ruang-ruang pendukungnya hingga kebutuhan sebuah helipad, bahkan mungkin dalam perkembangannya dibutuhkan pula fasilitas bangunan pendidikan guna mendapatkan bakat-bakat pembalap baru.

Selama ini kegiatan balap otomotif yang digelar di sirkuit Gareccing banyak menggunakan ruang-ruang yang tidak permanen seperti paddock yang hanya dibuat sementara dengan didirikan tenda atau ruang-ruang kesehatan yang hanya menggunakan mobil ambulans maka seterusnya diharapkan sudah dapat memiliki bangunan-bangunan dengan fasilitas yang menyertainya.

Dari segi pandangan Islam dalam hal hobi mengadu kecepatan, Islam memperbolehkan. Hal ini di buktikan dalam hadits yang diriwayatkan oleh Imam Bukhari bahwa “Siti Aisyah r.a berkata:

“Aku berlomba lari dengan Nabi SAW, tetapi aku dapat mengejanya. Ketika aku mulai gemuk, akupun berlomba lari dengan beliau, tetapi beliau dapat mengejarku. Aku berkata “kemenangan ini adalah sebagai imbalan bagi kekalahan itu.” (HR. Bukhari, Muslim)

Firman Allah dalam Al-Qur’an Surat Al-Anfal Ayat 60, sebagai berikut:

وَأَعِدُّوا لَهُمْ مَا اسْتَطَعْتُمْ مِنْ قُوَّةٍ وَمِنْ رِبَاطِ الْخَيْلِ

Terjemahnya:

“Dan siapkanlah untuk menghadapi mereka kekuatan apa saja yang kamu sanggupi dan dari kuda-kuda yang ditambat ”

Yang dimaksud dengan “kekuatan apa saja yang kamu sanggupi”, ditafsirkan dari Nabi shallallahu ‘alaihi wa sallam dengan memanah (HR. Muslim no. 1917). (Sumber: <http://ridwanaz.com/islami/fiqih/hukum-perlombaan-dalam-islam/>, di akses 8 Maret 2016).

Dari Rasulullah SAW. Bahwa beliau bersabda:

عَنْ أَبِي مُرَيْزَةَ أَنَّ رَسُولَ اللَّهِ صَلَّى اللَّهُ عَلَيْهِ وَسَلَّمَ قَالَ: لَمَا سَبَقَ إِلَّا فِي نَصْلِ أَوْ حَامِرٍ أَوْ خُفٍّ

Terjemahnya:

“Tidak ada perlombaan kecuali lomba pacuan unta atau pacuan kuda dan lomba memanah.” (Shahih, HR Abu Dawud no. 2574, at-Tirmidzi no. 1700, an-Nasa’i no. VI/226 dan 227).

Kuda pada zaman dimana teknologi mesin belum ditemukan digunakan sebagai tunggangan untuk mengadu kecepatan dan kendaraan perang, namun sekarang kuda bisa berarti kendaraan apa saja yang dapat digunakan untuk mengadu kecepatan, seperti mobil atau motor. Meskipun menurut beberapa ulama, bahwa balap mobil adalah permainan yang bisa menyebabkan peserta tertimpa bahaya besar bahkan terkadang menyebabkan kematian sehingga permainan ini di haramkan. Namun menurut Ahmad Sarwat, Lc. balap mobil secara fisik memang beresiko kematian atau kecelakaan, namun asal dilakukan dengan prosedur keamanan yang baik, insya Allah akan aman. Tapi kalau sudah bicara kehendak Allah, sebenarnya tidak ada yang aman 100% dari kematian. Meskipun kita berada dalam benteng yang berlapis-lapis, asalkan Allah sudah tetapkan meninggal, tentu akan meninggal juga. (<http://www.eramuslim.com/umum/balap-mobil-tinju-panjat-tebing-bolehkah>. Di akses 8 MARET 2016).

Dikarenakan keadaan yang ada saat ini dan telah diterangkan pada uraian di atas menunjukkan bahwa saat ini Kabupaten Sinjai berkepentingan untuk memiliki fasilitas olahraga balap otomotif yaitu berupa sirkuit dengan fasilitas pendukung yang memadai dan sesuai standar Nasional agar dapat menampung aktifitas-aktifitas yang berhubungan dengan otomotif khususnya balap motor maka direncanakanlah Sirkuit Balap Di Kabupaten Sinjai Dengan Pendekatan Arsitektur Modern.

B. Rumusan Masalah

Bagaimana merancang Sirkuit Road Race di Kabupaten sinjai khususnya di desa Gareccing dengan pendekatan arsitektur modern, sebagai tempat untuk mewadahi kegiatan-kegiatan yang berhubungan dengan otomotif yaitu Road Race.

C. Tujuan dan sasaran pembahasan

1. Tujuan

Merancang Sirkuit Road Race di Kabupaten sinjai khususnya di desa Garessing dengan pendekatan arsitektur modern, sebagai tempat untuk mewadahi kegiatan-kegiatan yang berhubungan dengan otomotif yaitu Road Race.

2. Sasaran pembahasan.

Sasaran perancangan yaitu, mentransformasikan konsep-konsep perencanaan dan perancangan arsitektur terhadap Sirkuit Road Race, dan secara spesifik objek-objek pembahasannya yaitu :

- a. Lokasi
- b. Tapak
- c. Tata massa bangunan
- d. Konsep bentuk
- e. Kebutuhan dan hubungan ruang
- f. Material
- g. Sistem struktur
- h. Tata ruang dalam dan ruang luar
- i. Kelengkapan Utilitas

D. Batasan Perancangan

Adapun batasan perancangan dalam merancang sirkuit Road Race di Kabupatrn Sinjai adalah sebagai berikut:

1. Sirkuit Road Race ini dirancang untuk mewadahi kegiatan-kegiatan yang berhubungan dengan otomotif yaitu Road Race.
2. Konsep arsitektur modern dibatasi pada :
 1. Bentuk bangunan
 2. Penggunaan material

BAB I PENDAHULUAN

Menguraikan secara garis besar tema utama dalam penyusunan landasan program perencanaan dan perancangan arsitektur, yang didalamnya meliputi latar belakang, tujuan dan sasaran pembahasan, lingkup pembahasan, metode pembahasan yang digunakan, serta kerangka pembahasan yang berisi pokok-pokok pikiran dalam tiap bab yang ada.

BAB II TINJAUAN PUSTAKA

Meninjau tentang kepustakaan dan studi pustaka untuk mendukung perencanaan dan perancangan Bangunan Fasilitas Sirkuit Balap Otomotif Road Race di Kabupaten Sinjai.

BAB III TINJAUAN BANGUNAN FASILITAS SIRKUIT BALAP OTOMOTIF ROAD RACE DI KABUPATEN SINJAI

Berisi tentang faktor-faktor yang mempengaruhi perencanaan, kebijakan pengembangan Kabupaten Sinjai, potensi Kota Kabupaten Sinjai serta faktor-faktor pendukung perancangan.

BAB IV PENDEKATAN DESAIN

Menyusun pendekatan acuan sebagai gagasan awal dari konsep perancangan dimana konsep tersebut merupakan alat untuk mengubah pertanyaan non fisik menjadi produk fisik

BAB V KONSEP

Membahas tentang Transformasi Konsep, atau konsep konsep yang akan di terapkan kedalam perancangan.

BAB VI APLIKASI DESAIN

BAB II

TINJAUAN PUSTAKA

A. Study Literatur

1. Tinjauan Terhadap Balapan Motor

a. Pengertian balapan (*Road Race*)

Dalam dunia otomotif khususnya roda dua ini, bidang olahraga yang biasa dilakukan adalah adu kecepatan (*Racing*). Berasal dari kata *Race*, yang mengacu pada kamus Inggris-Indonesia memiliki pengertian berlomba dengan, membalap, mengebut, menjalankan cepat-cepat. Sedangkan *Racing* berarti perlombaan balap dengan menggunakan kendaraan bermotor dalam suatu trek sirkuit berupa lintasan atau jalan yang telah ditentukan dengan kriteria tertentu. Dalam olahraga balap motor, banyak sekali cabang yang dilombakan. Di seluruh dunia terdapat berbagai macam olahraga balap motor, dan yang dikenal antara lain: *Road Race*, *Moto Cross*, *Drag Bike*, *Grass Track*, *Super Cross*, *Speed Way*, *Moto Trial*, *Down Hill*, *Free Style*, serta *Enduro*. Tapi untuk di Indonesia, jenis balap motor yang populer dan dikenal baru sebatas *Road Race*, *Drag Bike*, *Motor Cross*, dan *Grass Track*, karena biaya pengadaan kendaraan dan sarana yang dibutuhkan lebih terjangkau dibandingkan dengan jenis olahraga bermotor lainnya.

Pengertian balap (*race*) menurut FIA adalah *an event held on a closed circuit between two or more vehicles, running at the same time on the same course, in which speed or the distance covered in a given time is the determining factor*. Balap atau *race* diartikan sebagai sebuah *even* yang diselenggarakan di sebuah sirkuit antara dua atau lebih kendaraan pada saat yang bersamaan atau berlainan dalam sebuah arena yang menggunakan waktu atau jarak sebagai acuan. (Wyan Nugroho, 2006:2)

Balap motor adalah olahraga otomotif yang menggunakan sepeda motor. Balap motor, khususnya *road race*, cukup populer di Indonesia. Hampir tiap minggu di berbagai daerah di Indonesia *event* balap motor diselenggarakan. Selain *road race*, balap motor jenis lain yang cukup sering diadakan adalah *motorcross*, *drag bike*, *grasstrack* dan *supersport*. Terdapat beragam jenis olah raga yang menggunakan sarana motor balap. *Fédération Internationale de Motocyclisme* (FIM) adalah badan Internasional yang berfungsi menaungi berbagai jenis kegiatan-kegiatan olah raga balap motor tersebut.

b) Jenis kejuaraan balap motor

Road Racing atau balap jalanan dalam bentuk murni atau asal mulanya adalah balapan yang dilombakan di jalan umum, seperti lintasan *Isle of Man TT (Tourist Trophy)*, *Grand Prix Macau* dan beberapa lintasan di Ireland. Karena disebabkan oleh bahaya yang tak terlepas dari jalan raya seperti jalur sempit, trotoar jalan, dan tembok-tembok, umumnya balap jalanan sekarang dipindahkan ke lintasan-lintasan yang dibangun khusus.



Gambar 2.1: Jenis kejuaraan Balap Motor
Sumber: satujam.com

2. Sirkuit

a. Pengertian Sirkuit

Pengertian Sirkuit (*Circuit*), menurut *Federation Internationale del'Automobile* (FIA) dalam buku tahunannya, *Yearbook of Automobile Sport*, sesuai yang dikutip, diartikan sebagai berikut : *A circuit is a closed course, permanent or temporary, beginning and ending at the same point, built or adapted specifically for motor car racing*. Jadi sirkuit adalah suatu arena tertutup, baik permanen maupun temporer, dimana permulaan atau start dan pengakhiran atau finish terletak pada satu titik tangkap yang sama dan dibangun atau disesuaikan secara khusus untuk balapan mobil dan motor. Sedangkan menurut Kamus Besar Bahasa Indonesia, sirkuit adalah jalan melingkar atau berbentuk lingkaran, dipakai untuk berbagai perlombaan. Jalan melingkar tersebut dapat diartikan sebagai suatu lintasan yang dimulai dan diakhiri pada titik yang sama.

Pengertian balap (*Race*) menurut FIA adalah *an event held on a closed circuit between two or more vehicles, running at the same time on the same course, in which speed or the distance covered in a given time is the determining factor*. Balap atau *Race* diartikan sebagai sebuah even yang diselenggarakan di sebuah sirkuit antara dua atau lebih kendaraan pada saat yang bersamaan atau berlain dalam sebuah arena yang menggunakan waktu atau jarak sebagai acuan. (Wyan Nugroho, 2006: 2)

Pengertian motor menurut Kamus Besar Bahasa Indonesia, adalah kendaraan darat yang digerakkan oleh tenaga mesin, beroda dua atau lebih, biasanya menggunakan bahan bakar minyak untuk menghidupkan mesinnya. (Sumber: <http://kamusbahasaindonesia.org /mobil> , di akses pada tanggal 2 Maret 2016).

b. Tujuan pengadaan Sirkuit Balap motor

Tujuan pengadaan Sirkuit Balap *Road Race* dapat digolongkan menjadi dua, yaitu sebagai berikut:

- 1) Menyediakan fasilitas bagi pembalap dan penggemar dunia otomotif, berupa sirkuit yang dapat memwadahi kegiatan perlombaan dan latihan-latihan balap bertaraf nasional dan lokal.
- 2) Menyediakan fasilitas yang berfungsi sebagai sarana olah raga balap sekaligus sebagai sarana pariwisata yang dapat menarik banyak wisatawan asing maupun lokal.

c. Fungsi Sirkuit Balap Motor

Menurut Rahman (2004:15) menyatakan bahwa sirkuit balap memiliki fungsi yang ditinjau dari beberapa unsur yang terkait, adapun fungsi dari sirkuit adalah :

- 1) Peserta Balap
 - a. Sebagai sarana ajang berkompetisi untuk menguji keterampilan dan keberanian.
 - b. Sebagai arena untuk menguji teknologi kendaraan balap yang digunakan.
 - c. Sebagai arena untuk latihan rutin sebelum diadakan balapan resmi.
- 2) Penonton/ pengunjung
 - a. Sarana untuk menyaksikan kegiatan balap otomotif secara langsung.
 - b. Wadah hiburan bagi masyarakat dalam bidang otomotif.
 - c. Wadah untuk menyalurkan hobi otomotif.
 - d. Sarana pengenalan dan penerapan teknologi otomotif
- 3) Penyelenggara kegiatan balap otomotif dan pameran otomotif.
 - e.a Sarana untuk penyelenggaraan kegiatan kejuaraan balap otomotif.
 - e.b Sarana penyampaian informasi agenda kegiatan balap otomotif.
 - e.c Sarana promosi produk sponsor.
 - e.d Sarana tempat diadakannya pameran produk otomotif.

e. Sarana tempat uji coba kendaraan yang dipamerkan.

4) Sekolah balap

- a. Sarana diadakannya sekolah balap baik secara teori maupun praktek.
- b. Sarana untuk mempraktekkan teknik mengemudi balap secara professional.

5) Pihak yang menggunakan Sarana Sirkuit yang lain yaitu :

- a. Pihak pabrikan kendaraan bermotor, sebagai sarana promosi komersial atas kendaraan yang diproduksi dengan cara mendukung sebuah tim dengan menyediakan kendaraan yang digunakan agar publik mengenal kendaraan pada saat peluncuran dan juga sebagai sarana pembuktian kepada publik keandalan produk yang dibuat.
- b. Pabrikan sponsor produk pendukung otomotif (oli, ban, aksesoris, dsb), yaitu sebagai ajang promosi produk pabrik tersebut.
- c. Pihak institusi otomotif, seperti IMI (Ikatan Motor Indonesia), atau klub otomotif dengan memanfaatkan ruang pendukung untuk kantor dan tempat pertemuan.

d. Jenis-jenis Sirkuit

Menurut Rahman (2004:16) menyatakan bahwa jenis sirkuit ditentukan berdasarkan karakter lintasan, sirkuit diklasifikasikan sebagai berikut:

1) Sirkuit Permanen

- a. Sirkuit permanen multi-fungsi, yaitu sebuah sirkuit yang digunakan untuk berbagai macam jenis balap otomotif, baik mobil ataupun motor. Contohnya adalah sirkuit Sentul Indonesia dan Sirkuit Sepang Malaysia.
- b. Sirkuit permanen dengan fungsi khusus, seperti sirkuit Indianapolis yang merupakan sirkuit berbentuk oval yang digunakan untuk kejuaraan *Indy-car* dan NASCAR.

2) Sirkuit non permanen/ sirkuit sementara

Sirkuit ini biasanya berasal dari jalan raya yang kemudian diubah menjadi sirkuit yang memenuhi standar balap, seperti sirkuit Monaco, dan sirkuit di Singapura.

e. Fasilitas Sirkuit

Menurut FIA sebuah sirkuit permanen harus mempunyai fasilitas sirkuit sebagai berikut :

1) Lintasan (Fasilitas Utama)

Merupakan jalur yang digunakan untuk mengadu kecepatan pembalap dalam mengendarai kendaraan balapnya. Lintasan balap yang dirancang menggunakan bahan penutup permukaan berupa aspal.

Aspal yang digunakan terdiri atas beberapa lapisan, yaitu sebagai berikut:

- a) *Wear in coarse* 4 cm
- b) *Binder coarse* 5 cm
- c) *Asphalt base coarse* 9 cm
- d) *Wet mix macadam* 20 cm
- e) *Granular sub base* 25 cm

Kemiringan penampang lintasan pada lintasan lurus digunakan untuk drainase air hujan. Kemiringan di antara dua tepi lintasan atau antara garis tengah dengan tepi lintasan tidak lebih dari 3% dan tidak kurang dari 1,5%. Kemiringan atau superelevasi pada tikungan tidak melebihi 10%. (sumber: www.sponsoring.alianz.com, di akses pada tanggal 4 Maret 2016)



Gambar 2.2: Lapisan bahan penyusun Lintasan
 Sumber: <http://sponsoring.alianz.com>

2. *Verge dan Run-off Area*

Verge merupakan suatu area perbatasan di antara lintasan dengan *run-off area*. Sedangkan *run-off area* merupakan area di pinggir lintasan yang berfungsi sebagai area perlindungan, pembatas antara lintasan dengan area penonton, sebagai area servis untuk meletakkan kendaraan yang rusak dan untuk memperluas jarak pandang pembalap. Pada area ini terdapat gravel bed yang berupa hamparan kerikil. (Wyan Nugroho, 2006:2)

Menurut FIA sebuah sirkuit permanen harus dibatasi di keseluruhan lintasannya dan di kedua sisi lintasan sampingnya dengan batas lintasan yang kompak. Biasanya mempunyai lebar antara 1 m dan 5 m. Batas lintasan ini harus menerus di profil melintang dari lintasannya, dengan tidak ada jarak antara lintasan dengan tepi lintasan.

Area run off adalah sebuah area antara batas lintasan dengan garis pertama dari perlindungan. Area run off harus rapat dengan batas lintasannya. Jika dalam area tersebut terdapat slope, maka tidak boleh melebihi 25 % menaiknya (tidak termasuk dalam area hamparan kerikil) atau 3 % menurunnya, dengan perubahan yang halus dari lintasan ke area run off dan masih berhubungan dengan permukaan lintasan.

(Sumber: www.fia.com/regulation/circuit/appendix, di akses pada tanggal 2 Maret 2016)



Gambar II.3: Verge dan Run-off area
 Sumber: <http://fl.imgci.com>

3. Gravel Bed

Hamparan kerikil ataupun gravel bed merupakan fasilitas pengaman lintasan. Hamparan kerikil ini berfungsi sebagai ruang peralihan antara lintasan sirkuit dengan pagar pengaman dan ban pengaman pada saat terjadi kecelakaan. Sehingga mobil ataupun motor tidak secara langsung menabrak pagar pengaman lintasan ataupun ban pengaman (tyre barriers). Elevasi permukaan hamparan kerikil harus sama dengan area verge.

4. Bangunan *Pit*

Pit Building atau bangunan pit merupakan bangunan utama sirkuit yang terdiri dari beberapa *pit box* atau pit garasi pada lantai pertama yang digunakan untuk persiapan tim balap dan kendaraannya sebelum dan saat membalap, juga saat terjadi kerusakan, pengisian bahan bakar atau *pit stop*, sedangkan lantai kedua biasanya digunakan untuk kantor operasional sirkuit dan ruang *hospitality* yang berfungsi untuk menjamu para tamu atau relasi dari tim-tim balap atau perusahaan pendukung.

a) Lokasi

Bangunan pit terletak di antara *pit-lane*. Pit lane berbentuk garis longitudinal dan transversal harus sama dengan seperti track itu sendiri. Sebuah papan batas kecepatan limit 60 km/h harus diletakkan 50 m sebelum memasuki area pit.

b) Besaran ruang

Menurut FIA, bangunan pit memiliki jumlah 30 buah dengan besaran total minimal 1400 m² (lantai dasar), yang terdiri dari beberapa *pit box* atau pit garasi dengan minimal panjang 6 m dan lebar 5 m.

c) Perlengkapan bangunan

pit khususnya *pit box* atau pit garasi memiliki persyaratan bangunan yaitu :

1) Keamanan

Tiap *pit box* harus memiliki penahan atau dinding untuk mencegah hubungan langsung dengan *pit box* lainnya. Namun partisi tersebut dapat dibuka untuk digunakan oleh tim yang menyewa lebih dari satu *pit box*. Setiap *pit box* juga harus mampu mengamankan elemen-elemen yang ada di dalamnya, serta terlindung dari angin, hujan dan bebas dari masuknya air ke dalam pit.

2) Listrik dan pencahayaan

Tiap 50 m² dari beberapa boks harus dilengkapi paling sedikit 6 saluran listrik. Tiap saluran paling sedikit 16 Ampere Semua *pit box* dan pit garasi harus mempunyai penerangan min 500 watt, dan juga dilengkapi dengan kabel untuk dihubungkan dengan *timekeeping* dan sinyal televisi.

3) Air Drainase

Setiap *pit box* harus memiliki akses untuk air dan drainase yang baik, dan sesuai standar yang dikeluarkan oleh FIA.

4) Saluran kompresor udara

Setiap *pit box* harus dilengkapi dengan persediaan tekanan udara (compressed air supply).

5) Pemadam kebakaran

Setiap *pit box* harus dilengkapi dengan alat pemadam kebakaran, seperti *Extinguisher*. (Wyan Nugroho, 2006:2)

5. *Area Scrutineering*

Merupakan suatu area yang digunakan pembalap untuk mengurus segala administrasi dan pemeriksaan spesifikasi setiap kendaraan yang diperlombakan. Luas Area ini minimal 100 m² dan berdekatan dengan paddock dan pit. (Wyan Nugroho, 2006:2).

6. *Paddock* Pembalap

Merupakan suatu area yang paling steril di arena balapan. Disinilah seisi tim berkumpul, mulai pebalap, manajer tim, mekanik hingga mobil balapnya. Paddock Area menjadi tempat di mana mereka merancang strategi hingga setingan mobil. Pada kompetisi papan atas, paddock dibagi menjadi beberapa petak yang terdiri dari tempat mobil, tempat pebalap istirahat dan tempat menerima pihak sponsor dan wartawan.

7. *Pit Lane*

Pit-lane merupakan lintasan yang menghubungkan atau akses dari lintasan balap menuju area *paddock* dan *pit*. Kecepatan kendaraan yang melintasi area ini dibatasi dengan menggunakan tanda yang diletakkan pada pintu masuk *pit-lane*. Kecepatan yang aman adalah 60 km/jam. Menurut FIA lintasan pit harus mempunyai lebar + 12 m, dengan garasi pit dan fasilitas kontrol balap. Lintasan pit ini harus dekat dengan lintasan start dan mempunyai jarak antara lintasan sirkuit dengan lintasan pit sepanjang 4 m untuk menyediakan batas/ruang antara dinding pit dengan fasilitas persinyalan. Panjang dari lintasan pit per mobil adalah 7 m, dengan 4 m yang menjadi minimum dari instalasi sebuah lintasan pit. FIM menetapkan panjang lintasan pit 6 m dan lebarnya 5 m. Sedangkan luas permukaan sebuah lintasan pit adalah 1400 m². (Sumber: www.fia.com/regulation/circuit/appendix, di akses pada tanggal 2 Maret 2016).

8. Pintu Keluar *Pit Lane*

Merupakan akses pembalap dari pit lane menuju lintasan balap. Pembukaan dan penutupan pintu ini diatur menggunakan lampu.

9. *Starting Grid*

Merupakan grid yang dicat pada lintasan sebelum garis start, berfungsi sebagai petanda posisi start pembalap.

10. Iklan

Merupakan sarana bagi perusahaan-perusahaan tertentu untuk mempromosikan produknya.

11. Ruang Pers

Lokasi disarankan berada di atas lantai dasar dengan maksud agar memiliki pandangan yang maksimal ke garis start-finish maupun *pit lane*. Ruang ini harus dilengkapi dengan penghangat atau pendingin ruangan. Ruang pers juga dilengkapi dengan ruang untuk pengelola pers, internet, informasi tim, *reception desk*, TV monitor, video *recorder*, alat fotokopi, ruang pelayanan dan laboratorium fotografer, instalasi untuk komentator TV dan sambungan telepon dan komunikasi.

12. Podium Juara

Letak podium harus dapat terlihat dari tribun utama dan tidak terlindungi saat penyerahan *trofi* juara dengan menggunakan semacam garis pembatas yang bersifat sementara terhadap posisi podium untuk memberikan ruang yang maksimal bagi fotografer. Jarak antara mimbar dengan garis terluar podium minimal 120 cm untuk sirkulasi. Lantai podium harus tertutup dengan karpet biru tua atau hijau. Letak podium juara disarankan berdekatan dengan ruang pers karena setelah acara penyerahan *trofi* dilanjutkan dengan wawancara di ruang pers.

13. *Parc Ferme*

Merupakan ruangan yang bersifat sementara yang digunakan untuk parkir kendaraan juara, biasanya terletak di bawah-depan podium juara. Area ini harus tertutup pagar temporer dan hanya memiliki sebuah pintu masuk. Area ini menurut standar FIM minimal memiliki luas sebesar 300 m². (Wyan Nugroho, 2006:2).

14. Ruang *Hospitality*

Merupakan ruangan yang berfungsi untuk menjamu para tamu atau relasi dari tim-tim balap atau perusahaan pendukung. Ruangan ini terletak di atas pit garasi, sehingga didapatkan pandangan yang baik ke arah garis startfinish dan *pit lane*. Ruangan ini juga dapat disewakan kepada umum tergantung dari konsep perencanaan pengelola sirkuit. (Wyan Nugroho, 2006:2)

15. Ruang Pengelola

Ruang pengelola terletak di bangunan pit dengan maksud agar pengelolaan sirkuit dapat berjalan maksimal dan dapat berhubungan dengan ruang-ruang lain selama perlombaan. (Wyan Nugroho, 2006:2)

16. Menara Kontrol Balap (*Race Control Tower*)

Menara kontrol balap (RCT) merupakan pusat kendali, pengawasan, dan pengaturan balap. Dalam ruangan ini terdapat ruang untuk para official lomba (*Stewards of Meeting*) beserta anggotanya yang digunakan selama perlombaan. (Wyan Nugroho, 2006:2)

a) Lokasi

Menurut FIA dalam buku tahunannya, *Yearbook of Automobile Sport, Appendix H, 2012* bahwa *race control* berupa sebuah bangunan yang terletak berdekatan dengan garis start dan memiliki akses khusus ke trek dan *pit lane*. Area bangunan ini hanya boleh digunakan oleh panitia lomba, agar dapat mendapatkan pandangan yang maksimal ke

seluruh trek dan *pit lane*. *Racecontrol* hendaknya diletakkan satu garis lurus dengan bangunan pit, yang biasanya berada di ujung bangunan pit.

1) Peralatan dan Perlengkapan RCT harus dilengkapi dengan :

- a) sistem komunikasi dalam sirkuit yang dihubungkan dengan pos-pos pengamatan, pos-pos darurat utama, dan pelayanan jaringan yang lain (misal ke ruang pers yang berada di pit).
- b) Sebuah telepon yang dihubungkan dengan jaringan telepon kota.
- c) jaringan *interkom* yang dihubungkan dengan official yang berada di trek.
- d) Sebuah pemancar dan penerima radio untuk komunikasi dengan kendaraan dan pos-pos (*internal network*).
- e) Sebuah jaringan mikrofon yang dihubungkan dengan bangunan pit dan *paddock* serta ke sistem untuk publik.
- f) TV monitor dan sistem panel pengatur (*switching systems*).
- g) *Closed Circuit Television* (CCT).
- h) Fasilitas pemanas atau pendingin ruangan.

2) Fasilitas ruang lain yang berhubungan dengan *Race Control Tower* adalah :

- a) Pos Pencatat waktu (*timekeeping post*) dan hasil lomba (*result office*) Lokasi ini harus memungkinkan bagi petugasnya untuk mendapatkan hasil pengamatan yang sebaik mungkin. Sedangkan pos hasil lomba dapat diletakkan di dekat pos pencatat waktu, namun tetap terpisah dan dapat memuat minimal beberapa mesin ketik dan mesin fotokopi.
- b) Ruang official (*official's room*).

17. Ruang Juri

Ruang juri berlokasi di dekat atau berada di *race control*, di mana ruangan ini dapat diakses bagi pembalap yang ingin bertanya atau bahkan protes terhadap keputusan hasil lomba.

Menurut FIA dalam buku tahunannya, *Yearbook of Automobile Sport, 2012*, disebutkan bahwa FIA mengangkat delegasinya untuk kepentingan selama perlombaan, sebagai berikut :

- a) Delegasi keamanan (*Safety Delegate*).
- b) Delegasi medis (*Medical Delegate*).
- c) Delegasi Teknik (*Technical Delegate*).
- d) Delegasi Pers (*Press Delegate*).
- e) Perwakilan Presiden FIA (*a representative of the President of the FIA*).
- f) Pengamat (*an observer*).
- g) Penasihat stewards (*a stewards advisor*).

18. Pusat Kesehatan (*Medical Centre*)

Fasilitas ini mencakup sebuah klinik atau rumah sakit kecil yang berfungsi mirip dengan instalasi gawat darurat pada rumah sakit umumnya, yang siap terhadap segala kemungkinan kecelakaan yang menimpa pembalap, *marshall* atau pengawas. *Medical Centre* harus dilengkapi peralatan medis canggih, minimal instalasi operasi dan penanganan luka bakar. Juga dilengkapi dengan helikopter, ambulans dan beberapa unit kendaraan penolong. (Wyan Nugroho, 2006:2)

19. Tribun Utama (*Grand Stand*)

Tribun utama termasuk dalam fasilitas untuk umum. Fasilitas tersebut haruslah sesuai dengan peraturan setempat mengenai peraturan bangunan yang mencakup peraturan tentang keramaian, tempat parkir, pertolongan pertama, pemadam dan pencegah kebakaran. Tribun utama pada umumnya mencakup instalasi sebagai berikut :

- a) Tribun, baik VIP maupun festival, tertutup dan tidak tertutup.
- b) Ruang yang memadai untuk parkir.
- c) Restoran/kafe.

d) Fasilitas Umum (*Public Convenience Facilities*), antara lain toko souvenir, klinik kecil, tempat ibadah, *lavatory* yang memadai, dan lain sebagainya. (Wyan Nugroho, 2006:2)

Dalam hal ini berhubungan dengan ketinggian tempat duduk, kemiringan lantai, dan jangkauan sudut pandang. Berdasarkan standar arsitektural mengenai aspek-aspek diatas, antara lain sebagai berikut:

1) Ketinggian tempat duduk

Merupakan standar ketinggian tempat duduk penonton, untuk dapat melihat diantara kepala penonton didepannya.

Kebutuhan tempat duduk dihitung sebagai berikut:

Panjang tempat duduk : 0,5 m

Kedalaman tempat duduk : 0,8 m

Dari

Bidang tempat duduk : 0,35 m

Bidang lalu lintas : 0,45 m

Sedangkan menurut standar SNI T-25-1991-03, SKB Men. PU dan Menpora tentang tata cara perencanaan teknik bangunan stadion, disebutkan bahwa tempat duduk penonton memiliki besaran sebagai berikut :

- VIP, panjang min x lebar min = 0,8 m x 0,5 m; panjang max x lebar max = 0,9 m x 0,6 m.
- Biasa, panjang min x lebar min = 0,8 m x 0,4 m; panjang max x lebar max = 0,9 m x 0,5 m.

Sedangkan ketentuan untuk toilet penonton dengan perbandingan penonton wanita dan pria adalah 1 : 4, yang penempatannya dipisahkan. Fasilitas yang dibutuhkan minimal dilengkapi dengan :

- Jumlah kakus jongkok untuk pria dibutuhkan minimal 1 buah kakus untuk 200 penonton pria dan 1 buah untuk 100 penonton wanita.

- Jumlah bak cuci tangan yang dilengkapi dengan cermin, dibutuhkan minimal 1 buah untuk 200 penonton pria dan 1 buah untuk 200 penonton wanita.

3. Sistem Pengamanan Sirkuit

Untuk keamanan dan keselamatan bagi pembalap, pengawas, official tim, maupun penonton yang berada di sepanjang lintasan, maka lintasan harus diberi pengaman atau penahan (*barriers*). Pada dasarnya penahan digunakan untuk menghilangkan energi yang terbawa kendaraan sebelum menabrak penahan.

Energi tersebut harus dihilangkan tanpa memberi motor beban yang bisa menyebabkan struktur pelindung pembalap (*safetycell*) rusak dan mencederai pembalap, atau memberi beban pada pembalap akibat perlambatan yang menyebabkan luka dalam atau membuatnya menghantam *safetycell*, terutama bagian kepala. Tiap penahan memiliki karakter yang berbeda tergantung dari karakter lintasan. Sistem penahan (*barriers*) terbagi menjadi dua macam, yaitu penahan untuk lintasan lurus dan penahan untuk belokan. (www.grandprix.com/features/technical/barriers, di akses pada tanggal 20 Maret 2016)

a. Sistem Penahan Lintasan Lurus

Lintasan lurus merupakan kasus tersendiri, karena kemungkinan rusaknya komponen pada kecepatan tinggi meningkat dan resiko kecelakaan beruntun sangat tinggi. Sebagian besar kecepatan dan energi dihilangkan sepanjang pengaman, bahkan jika mempunyai percepatan kurang lebih 4G melintas trek, motor akan menghantam pengaman dengan komponen kecepatan tegak lurus kurang lebih 80 km/jam. (www.grandprix.com/features/technical/barriers, di akses pada tanggal 23 Maret 2016).

b. Sistem Penahan Pada Belokan

Memagari pinggiran trek dengan tembok menjadi percuma jika geometri sirkuit menyebabkan kecepatan benturan tegak lurus di atas 60-80 km/jam, sebagai contoh lintasan lurus yang menuju tikungan yang membuat motor harus direm keras untuk mengurangi kecepatan masuk tikungan. Daerah *run off* disediakan agar muncul perlambatan dalam tingkat rendah sekitar 1G dan agar pembalap bisa kembali ke trek (lintasan sirkuit) dan daerah tersebut dipagari pengaman, yang spesifikasinya ditentukan oleh kecepatan yang tersisa dan arah benturan.

Ketebalan pengaman merupakan salah satu parameter penting yang menentukan kinerjanya, makin besar jarak yang tersedia untuk mengurangi laju mobil, makin rendah tingkat gaya gravitasi perlambatan dan makin lunak pengaman yang dibuat. Bagaimanapun, jika pengaman terlalu tebal dan lunak, motor bisa masuk terlalu dalam sehingga permukaan pengaman mencapai kokpit dan mencederai pembalap, atau membuat pembalap terjebak dan menyulitkan tim penolong.

Konfigurasi terbaik untuk pengaman pada tikungan adalah ban yang dibaut, tabung, dan sabuk berjalan, diuji pada kecepatan 80 km/jam (77% energi), kecepatan dimana pengaman menyerap hampir 80% energi kereta uji, bagian hidung menyerap sisanya, tanpa mencapai gaya 30G saat hidung hancur.

c. Pagar Pengaman

Pagar pengaman di sini berupa guard rail, pagar beton dan pagar yang terbuat dari wire mesh. Guard rail terpasang mengelilingi keseluruhan lintasan sirkuit dan di kedua sisi lintasannya. Guard rail berfungsi sebagai pagar pengaman lintasan terhadap bangunan fasilitas di sekitarnya utamanya terhadap para penonton, para pembalap, official tim dan para marshall selama balapan berlangsung. Sedangkan pagar dari wire mesh yang

terpasang di atas guard rail setinggi 1,8 m dan pagar beton mempunyai fungsi yang sama seperti guard rail. (Wyan Nugroho, 2006:2)

4. Konsep Lintasan Balap

Konsep lintasan sirkuit antara lain :

a. Panjang Lintasan Sirkuit

Lebar lintasan sirkuit balap motor harus memiliki kelebaran minimal 6 m, kemudian pada lintasan garis *start* dan *finish* harus memiliki kelebaran minimum 8 m, sehingga dapat menampung 4 motor secara berjajar dengan aman. Panjang lintasan balap untuk skala nasional minimum adalah 800 m yang diukur dari *start* hingga garis *finish*. (sumber; e-journal.uajy.ac.id/2075/3/2TA09811.pdf)

b. Perencanaan Tikungan

Dalam perencanaan tikungan, standar jumlah tikungan yang tidak boleh kurang dari 10 buah kurva dan dikenal 2 bentuk lengkung dasar yang sering digunakan, yaitu : lengkung lingkaran (*circle*) dan lengkung spiral. Lengkung spiral sering digunakan sebagai lengkung peralihan. Penggunaan kedua lengkung dasar tersebut disesuaikan dengan kebutuhan dan persyaratan teknis.

Untuk itu dikenal beberapa bentuk tikungan yang digunakan dalam perancangan, yaitu : lingkaran penuh (*full circle*), spiral-spiral (S-S), dan spiral- lingkaran-spiral (S-C-S).

1) Lingkaran Penuh (*Full Circle*)

Bentuk tikungan ini digunakan pada tikungan yang mempunyai jari-jari tikungan besar dan sudut tangen kecil. Pada tikungan yang tajam, dimana jari- jari tikungan kecil dan superelevasi yang diperlukan besar, tikungan berbentuk lingkaran akan menyebabkan perubahan kemiringan melintang yang besar, sehingga akan menimbulkan kesan patah pada tepi perkerasan sebelah luar.

2) Lengkung Spiral

Lengkung peralihan dipasang pada bagian awal, yaitu di ujung dan di titik balik pada lengkungan untuk menjamin perubahan yang tidak mendadak pada jari-jari tikungan, superelevasi dan pelebaran jalan.

3) Tikungan Gabungan Searah

Tikungan gabungan searah adalah gabungan dua atau lebih tikungan dengan arah putaran yang sama, tetapi dengan jari-jari yang berbeda.

4) Tikungan Gabungan Balik Arah

Tikungan Gabungan Balik arah adalah gabungan dua atau lebih tikungan dengan arah putaran yang berbeda.

5) Tikungan Gabungan Searah dan Balik Arah dapat dilengkapi dengan lintasan lurus sepanjang L.

c. Pelebaran Tikungan (*kerbstone*)

Kerbstone digunakan pada semua tikungan yang ada di lintasan sirkuit. *Kerbstone* ini digunakan untuk membantu para pembalap melewati bagian tikungan agar tidak keluar dari jalur lintasannya. *Kerbstone* ini sering disebut sebagai lintasan peralihan. Panjang *Kerbstone* ini didasarkan pada panjang tikungan yang dianggap membutuhkan lintasan peralihan. Sedangkan lebarnya ± 100 cm dari tepi luar sisi lintasan sirkuitnya. *Kerbstone* ini dipasang pada satu sisi lintasan saja, yaitu pada tikungan sebelah dalam lintasan. (Wyan Nugroho, 2006:2)

1) Batas Lintasan, Tepi Lintasan, dan Area Samping

Menurut FIA semua tepi, batas lintasan dan area samping harus mempunyai elevasi yang sama di semua lintasan sirkuit dan semua area di belakang *curbstone*. Di semua area tertutup hamparan rumput harus dijaga keindahannya dan kerapiannya, rumput yang basah dan semua vegetasi liar harus dihilangkan.

Vegetasi-vegetasi liar harus dihilangkan dari sekitar area hamparan kerikil. Semua area samping dari garis perlindungan pertama harus bersih dari segala hal yang dapat mengganggu jalannya perlombaan.

(Sumber: www.fia.com/regulation/circuit/appendix, di akses pada tanggal 22 Maret 2016)

2) Fasilitas Pelengkap Lintasan Sirkuit

a) Jalan Layanan (*Service Road*)

Jalan layanan adalah jalan yang berada di belakang garis pertama perlindungan sebagai layanan darurat yang memiliki ruang yang cukup untuk melewati jumlah kendaraan yang mengalami kecelakaan beserta para pembalap untuk keluar secepatnya dari lintasan. Jalan layanan ini menjadi titik akses lintasan ke pusat kesehatan dan helipad. Jalan layanan harus mempunyai permukaan yang halus dan terjaga dari kerusakan.

b) Pos Pengawas (*Marshall Post*)

Bangunan ini ditempatkan di sepanjang lintasan dengan jarak tiap-tiap pos pengawas tidak boleh melebihi 200 m. Pos pengawas ini terletak di belakang pagar pengaman ataupun guard rail setidak-tidaknya 1 m. Bangunan ini merupakan pos pengawas bagi marshall yang bertugas sebagai :

- 1) Pengawas yang memperingatkan kepada para pembalap melalui sinyal apabila terjadi hal-hal yang berbahaya ataupun kecelakaan di lintasan sirkuit
- 2) Pengawas yang membersihkan area lintasan untuk menghilangkan genangan oli atau hal-hal yang tidak diinginkan yang dapat membahayakan para pembalap, para penonton, official tim maupun marshall sendiri selama balapan berlangsung.

B. Arsitektur Modern

1. Pengertian Arsitektur Modern

Arsitektur modern adalah suatu istilah yang diberikan kepada sejumlah bangunan dengan gaya karakteristik serupa, yang mengutamakan kesederhanaan bentuk dan menghapus segala macam ornamen. Pertama muncul pada sekitar tahun 1900. Pada tahun 1940 gaya ini telah diperkuat dan dikenali dengan Gaya Internasional dan menjadi bangunan yang dominan untuk beberapa dekade dalam abad ke 20 ini. memiliki ornament yang sangat minim. Pada arsitektur modern fungsi lebih diutamakan dalam menentukan bentuk, ukuran dan bahan. Di Indonesia rumah-rumah dengan gaya arsitektur modern mulai banyak diterapkan pada awal tahun 70-an.



Gambar II.4: Gaya arsitektur modern
(Sumber; <http://www.alamy.com/stock-photo-abu-dhabi-united-arab-emirates-the-yas-marina-and-the-formula-one-61470824.html>)


Di masa sekarang pun banyak gedung baru yang dibangun dengan gaya arsitektur modern dengan penyesuaian terhadap bahan bangunan dengan teknologi terkini, perkembangan budaya dan wawasan serta gaya hidup penghuninya.

Eksterior bangunan dengan gaya arsitektur modern didominasi dengan jendela yang berukuran lebar dan atau tinggi. Bentuk masa bangunan modern di dekorasi dengan ornament garis vertical, horizontal, dan diagonal yang sederhana pada dinding eksterior yang luas.

Interior bangunan modern ditata dengan ornament yang sederhana, plafond bertingkat dan void di ruang-ruang public yang memberikan kesan luas.

Ruang pada bangunan dengan gaya arsitektur modern umumnya transparan, menerus, ruang-ruang saling terhubung dengan ruang-ruang perantara dibatasi oleh dekorasi interior yang tidak masiv.

Bahan bangunan berupa stainless steel finishing polished, aluminum anodized, kaca berwarna/tinted glass, merupakan bahan dengan jenis finishing mencirikan bangunan modern dimasa-masa awal berkembangnya di Indonesia. Disaat sekarang ini banyak bahan bangunan dengan teknologi modern yang menjadi komponen penting seperti galvanized metal, granitile, grc, perforated metal dll.



Gambar II.5 . Arsitektur modern bangunan yang mengikuti fungsi
(sumber : sigitsetyoutomo.blogspot.com)



Gambar II.6 Arsitektur modern dengan material kaca
sumber: <http://motorsport.com>

Arsitek Louis Sullivan dan Frank Lloyd Wright di Chicago, Viktor Horta di Brussels, Antoni Gaudi di Barcelona, Otto Wagner di Vienna dan Charles Rennie Mackintosh di Glasgow, dan masih banyak lagi arsitektur modern lainnya berusaha membangun gaya modern pada bangunan dengan meninggalkan gaya lama. (<http://rurucoret.blogspot.com> di akses 22 Maret 2016).

Arsitektur modern umumnya ditandai dengan penyederhanaan bentuk dan penciptaan ornamen dari struktur dan tema bangunan. Ini adalah istilah yang digunakan untuk gerakan menyeluruh, dengan definisi yang tepat dan ruang lingkup yang bervariasi secara luas. Dalam arti lebih luas, arsitektur modern awal dimulai pada pergantian abad ke-20 dengan upaya untuk mendamaikan prinsip-prinsip yang mendasari desain arsitektur dengan teknologi yang cepat kemajuan dan modernisasi masyarakat. (www.wikipedia.com/arsitekturModern)

2. Karakteristik Arsitektur Modern

Arsitektur modern adalah sebuah sesi dalam perkembangan arsitektur dimana ruang menjadi objek utama. Jika pada masa sebelumnya arsitektur lebih memikirkan bagaimana cara mengolah *façade*, ornamen, dan aspek-aspek lain

yang sifatnya kualitas fisik, maka pada masa arsitektur modern kualitas non-fisik lah yang lebih dipentingkan. Fokus dalam arsitektur modern adalah bagaimana memunculkan sebuah gagasan ruang, kemudian mengolah dan mengelaborasinya sedemikian rupa, hingga akhirnya diartikulasikan dalam penyusunan elemen-elemen ruang secara nyata.



Gambar II.7 Gaya arsitektur modern
(sumber : <http://arifrahmanromadhoni.blogspot.co.id/>)

Arsitektur modern merupakan yang menganut *Form Follows Function* (bentuk mengikuti fungsi). Bentukan *platonik solid* yang serba kotak, tak berdekorasi, perulangan yang monoton, merupakan ciri arsitektur modern dan Bangunan dikatakan berarsitektur modern karena memiliki ciri-ciri sebagai berikut :

- a) Satu gaya Internasional atau tanpa gaya (seragam),Merupakan suatu arsitektur yang dapat menembus budaya dan geografis.
- b) Berupa khayalan, idealis
- c) Bentuk tertentu, fungsional, Bentuk mengikuti fungsi, sehingga bentuk menjadi monoton karena tidak diolah.

- d) *Less is more*, Semakin sederhana merupakan suatu nilai tambah terhadap arsitektur tersebut.
- e) Ornamen adalah suatu kejahatan sehingga perlu ditolak, Penambahan ornamen dianggap suatu hal yang tidak efisien. Karena dianggap tidak memiliki fungsi, hal ini disebabkan karena dibutuhkan kecepatan dalam membangun setelah berakhirnya perang dunia II.
- f) *Singular* (tunggal), Arsitektur modern tidak memiliki suatu ciri individu dari arsitek, sehingga tidak dapat dibedakan antara arsitek yang satu dengan yang lainnya (seragam).
- g) *Nihilism*, Penekanan perancangan pada space, maka desain menjadi polos, simple, bidang-bidang kaca lebar. Tidak ada apa-apanya kecuali geometri dan bahan aslinya.
- h) Kejujuran bahan, Jenis bahan/material yang digunakan diekspos secara polos, ditampilkan apa adanya. Tidak ditutup-tutupi atau dikamuflyase sedemikian rupa hingga hilang karakter aslinya. Terutama bahan yang digunakan adalah beton, baja dan kaca. Material-material tersebut dimunculkan apa adanya untuk merefleksikan karakternya yang murni, karakter tertentu yang khas yang memang menjadi kekuatan dari jenis material tersebut. Memberi sentuhan plastis seperti membungkus bahan dengan bahan lain adalah upaya yang tidak dibenarkan karena dinilai mengaburkan, menghancurkan kekuatan asli yang dimiliki oleh bahan tersebut. , Misal : Beton untuk menampilkan kesan berat, massif, dingin. Baja untuk kesan kokoh, kuat, industrialis. Kaca untuk kesan ringan, transparan, melayang. Aliran modern yang digunakan pada pendekata ini yaitu aliran modern brutalisme.

C. Studi Banding Objek Perancangan Fasilitas Sirkuit

1. Fasilitas Sirkuit Sentul Jawa Barat

a. Keadaan Fisik

Sirkuit Sentul memiliki fasilitas-fasilitas standar yang terdapat di sirkuit international lainnya, seperti:

- A. SPBU
- B. *Divert Rest Area*
- C. GOKART
- D. Hotel bintang 3 (Lorin Hotel Sentul)
- E. *Hospitality room*
- F. *Medical center*
- G. Masjid (Masjid As-Salam)
- H. Lintasan Motorcross
- I. Museum Mobil Sentul
- J. *Area For Paddock*
- K. *Paddock*
- L. *Paddock support building*
- M. *Service Shop*
- O. Gedung Pit (*pits building*)
- P. Podium
- Q. Ruang pers
- R. *Scrutineering*
- S. *Race Control Tower*
- T. Lintasan Utama (*Main Track*)
- U. Dua tribun tertutup
- V. Lapangan Golf
- W. Lahan parkir VIP
- X. Landasan pacu helikopter

b. Kondisi Eksisting Sirkuit Sentul

Pintu masuk utama dari Sirkuit Sentul berada di sebelah Barat yang menghubungkan antara area sirkuit dengan area hotel maupun sekolah gokar. Tempat parkir utama pada Sirkuit Sentul berada di sebelah barat tribun utama, sedangkan tempat parkir cadangan berada di sebelah utara tempat parkir utama. Luas dari tempat parkir utama dari Sirkuit Sentul mencapai 22.800 m². Untuk pencapaian dari tempat parkir utama ke tribun terdapat dua jalur, jalur pertama untuk penonton kelas *VIP*, sedangkan untuk pintu masuk untuk penonton kelas ekonomi berada di sebelah selatan pintu masuk *VIP*.

Sirkuit Sentul mempunyai *Paddock* yang cukup besar, dengan total keseluruhan luasan mencapai 27,504 m². Dengan kondisi *Paddock* yang cukup besar memungkinkan untuk sirkuit Sentul menampung kontainer dengan jumlah yang banyak. *Paddock* tersebut juga digunakan untuk perlombaan *frieestyle*.

Paddock Support building juga disediakan sebagai fasilitas tambahan dalam sirkuit tersebut. Letak dari bangunan tersebut berada di sebelah barat *Paddock*. Bangunan tersebut berfungsi sebagai garasi penyimpanan bagi para tim balap maupun para penyewa harian sirkuit tersebut. Ukuran dari total *paddock support building* mencapai 8 x 150 m dan dengan luas mencapai 1040 m². Terdapat garasi berjumlah 20 buah dengan ukuran 8 x 6,5 m, pada setiap lantai 2 garasi di sediakan tempat istirahat.

UNIVERSITAS ISLAM NEGERI
ALAUDDIN
M A K A S S A R



Gambar II.8 *Paddock support building*
(<https://ardiantoyugo.com/2014/11/>)

Sirkuit Sentul menyediakan sebuah *service shop* yang terletak di sebelah utara *paddock*. Fungsi dari bangunan tersebut menjual onderdil maupun menyewakan perlengkapan balap seperti baju balap dan helm. *Service Shop* tersebut memiliki ukuran 6,5 x 8 m dengan luas total 624 m². *Service Shop* dibagi menjadi 12 ruangan. Namun sebagian dari ruang *service shop* tersebut beralih fungsi menjadi persewaan garasi dan bengkel motor bagi penyewa dan tim-tim kecil.

Bangunan *Pit* mempunyai ukuran 8 x 250 m dengan luas 2000 m². Terdapat 50 *Pit* dengan masing-masing 8 x 5 m. Gedung tersebut mempunyai 3 lantai, lantai pertama keseluruhan di pakai sebagai *Pit Garage*, Lantai dua digunakan sebagai ruang staff sirkuit (Direktur, manajer, ruang rapat, dan podium). Lantai tiga keseluruhan digunakan sebagai *paddock club*.

Terdapat tower control dengan total ketinggian mencapai 17 m.

Tower tersebut memiliki empat lantai dan memiliki fungsi seperti pada :

Lantai 1 : *operator / result room*

Lantai 2 : *Race director, stewards room*

Lantai 3 : *Secretariat, timing room*

Lantai 4 : *Race control*

Terdapat dua tribun dengan masing-masing ukuran 40 x 100 m dengan total luas per bangunan 4000 m². Masing-masing tribun tersebut memiliki satu buah tempat penonton kelas VIP dengan ukuran 10 x 30 m dan pada setiap bangunan tribun disediakan ruko per lantai.

Khhusus bangunan tribun sebelah selatan terdapat Museum Mobil Sentul pada lantai pertama, sedangkan lantai pertama pada tribun sebelah utara digunakan sebagai garasi mobil, Medical center juga disediakan dan terletak di sebelah utara Gedung Pit, ukuran Medical Center mencapai 20 x 30 m.



Gambar II.9 , view pit sirkuit sentul

(<http://bola.liputan6.com/read/2458996/pemerintah-kembali-tunjuk-sentul-untuk-motogp-2017#>)

UNIVERSITAS ISLAM NEGERI
ALAUDDIN
MAKASSAR

Keterangan

- A: Loket Tiket
- B: Tribun Utama
- C: Pit Building
- D: Akses ke Terowongan Bawah

Tanah

- E: Race Control Tower
- F: Paddock Support Building
- G: Tempat Parkir khusus rental
- H: Helipad
- I: Medical Center
- J: Main Entrance
- K: Service Shop
- L: Driver Rest House
- M: Masjid
- N: Paddock Building
- O: Scrutineering
- P: SPBU
- Q: Marshal Post
- R: Area for Paddock
- S: Pit Lane
- T: Tempat Parkir Utama Bagi Penonton



Gambar II.10, Site Plan Sirkuit Sentul

(<http://www.manadoexpress.co/berita-8251-direnovasi-sentul-bakal-jadi-salah-satu-sirkuit-terbaik-dunia.html>)

2. Sirkuit Sepang, Kuala Lumpur, Malaysia

a. Keadaan Fisik

a. Lokasi

Sirkuit Sepang berlokasi sekitar 85 km sebelah selatan ibu kota Kuala Lumpur (wilayah Selangor), dan 15 km dari *Kuala Lumpur International Airport (KLIA)*.

b. Pengolahan Site

Penataan massa bangunan menurut pola paralel sejajar antara bangunan satu dengan lainnya, sedangkan konfigurasi lintasan sirkuit mengelilingi seluruh massa bangunan. Konsep bangunan paralel sejajar pada satu area, bertujuan agar seluruh kegiatan otomotif dan penunjangnya mudah terkoordinasi. Letak bangunan utama terbagi atas dua blok yang berada pada sisi lintasan lurus terpanjang sirkuit, dan bangunan fasilitas penunjang berada dalam satu area dengan bangunan utama. (Sumber : <http://otosport.otomotifnet.com/Sirkuit-sepang-malaysia>, di akses pada tanggal 27 oktober 2014)



Gambar II.11 Site Plan Sirkuit Sepang
sumber: <http://www.f1-malaysia.com>

c. Sistem Sirkulasi

Area sirkuit dapat diakses melalui tujuh buah pintu masuk yang terdapat di sekeliling lintasan. Setiap pintu masuk mempunyai area parkir tersendiri. Selain pintu masuk bagi penonton, sirkuit ini juga mempunyai pintu masuk untuk servis yang dapat mengakses area *pit*. Pintu masuk servis ini di gunakan oleh kendaraan tim-tim balap dan penyelenggara balapan.

Untuk akses ke tribun utama dapat diakses melalui pintu masuk utama dan sebelum memasuki tribun, sirkulasi penonton akan terlebih dahulu melalui pedestrian mall. Sedangkan area penonton lainnya diakses melalui pintu masuk lainnya. (Sumber : <http://stephenlangitan.com/archives/7507> di akses tanggal 28 Oktober 2016)



Gambar II.12 Pintu masuk utama (welcome area)
sumber: <http://www.f1destination.com>



Gambar II.13 Pintu masuk ke paddok/area pit
 sumber: <http://joshuaongys/2011/04/2011-formula-1-petronas-malaysia-grand-prix-entering-the-paddock-area-sepang-fl-circuit/>




Gambar II.14 akses ke tribun utama di lengkapi fasilitas *Pedestrian mall*
 sumber: <http://www.sepangcircuit.com/img/articles/btn-facilities-mall.jpg>

d. Fasilitas Penunjang

Bagunan *pit* dua lantai yang terdapat pada sirkuit ini merupakan salah satu yang terluas di dunia. Pada area ini terdapat 30 pit, 12 kantor untuk penyelenggara dan administrasi, *race control*, *time keeping*, *media centre*, ruangan interview dengan ruang fotografer. Pada area ini juga terdapat *mecical centre*. Untuk memperlancar akses kendaraan servis dan *medical* dari area pit ke seluruh area sirkuit, maka di sekeliling sirkuit di lengkapi dengan lintasan servis.



Gambar II.15 Bangunan pit Sirkuit Sepang
sumber: <http://www.f1fanatic.co.uk/2014/03/pits-sepa-2014-p.jpg>



GambarII.16 Fasilitas *media centre* Sirkuit Sepang
sumber: http://www.arori.com/images/gallery/f1_media-centre.jpg

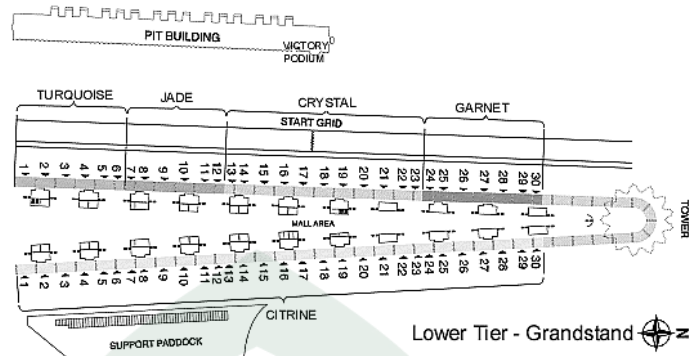


Gambar II.17 *Race control room* Sirkuit Sepang
sumber: <https://photos.travelblog.org/Photos/Race-Control-at-Sepang-International-Circuit--Malaysia-0.jpg>

Sirkuit ini juga memiliki Fasilitas tribun beratap (tribun utama atau grandstand), tribun terbuka, dan sebuah “welcome centre” diwujudkan dalam bentuk *pedestrian mall* yang menyediakan fasilitas restoran, bar, area pameran, dan outlet-outlet yang dikomersialkan. Area penonton secara keseluruhan dapat menampung 130.000 penonton, dimana 30.000 di antaranya dapat ditampung pada tribun utama. Tribun utama dapat diakses melalui pintu masuk utama dan sebelum memasuki tribun, sirkulasi penonton akan terlebih dahulu melalui pedestrian mall. Sedangkan area penonton lainnya diakses melalui pintu masuk lainnya.



Gambar II.18Tribun utama Sirkuit Sepang
sumber: <http://www.virtualmalaysia.com/wp-content/uploads/2013/08/Sepang-International-Circuit-1.jpg>



Gambar II.19 Layout tribun utama Sirkuit Sepang

sumber:

<http://www.databaseonline.co.uk/malaysiagrandprix/images/mgpstands555.gif>

f



Gambar II.20 hillstand (Tribun terbuka) Sirkuit Sepang

sumber: <http://anaktouringinfotech.wordpress.com>

e. Tampilan Bangunan

Tampilan bangunan mencerminkan bangunan modern dan dinamis, terlihat pada bangunan utama yang menggambarkan penerapan teknologi tinggi, dengan penonjolan struktur, penggunaan material hasil pabrikasi seperti kaca, jaringan mekanikal elektrik dengan adanya display elektronik yang canggih pada bangunan utama dan warna yang tidak terlalu mencolok yang ditampilkan secara bersih dan indah.



Gambar 2.21 Bentuk arsitektur bangunan *pit*
sumber: www.flfanatic.co.uk

f. Struktur Bangunan

Tampilan bangunan memperlihatkan karakteristik elemen struktur dan meminimalisir atau tanpa ditutupi oleh ornamen. Dapat dilihat pada bangunan tribun utama struktur atap yang diekspos.



Gambar II.22 struktur atap tribun
sumber: www.virtualmalaysia.com

3. Sirkuit Catalunya, Spanyol

a. Keadaan Fisik

1) Lokasi

Sirkuit Catalunya berlokasi di pinggiran kota Barcelona, Spanyol. Tepatnya di Montmelo.

2) Pengolahan Site

Penataan massa bangunan pit dan tribun utama saling berhadapan, dan berorientasi pada lintasan. Untuk menara pengawas, berorientasi ke segala arah ini bertujuan agar seluruh kegiatan otomotif dan penunjangnya mudah terkoordinasi. Letak bangunan utama terbagi atas dua blok yang berada pada sisi lintasan lurus terpanjang sirkuit, dan bangunan fasilitas penunjang berupa tribun terbuka berada di pinggiran lintasan. Untuk area parkir kendaraan pelaku balap dan official berada di belakang bangunan pit sedangkan untuk area parkir pengunjung berada tepat di belakang tribun penonton.



Gambar II.23. Tribun utama sirkuit catalunya
sumber: <http://sports.sindonews.com/read/1113434/49/data-dan-fakta-menarik-sirkuit-catalunya-1464852802>

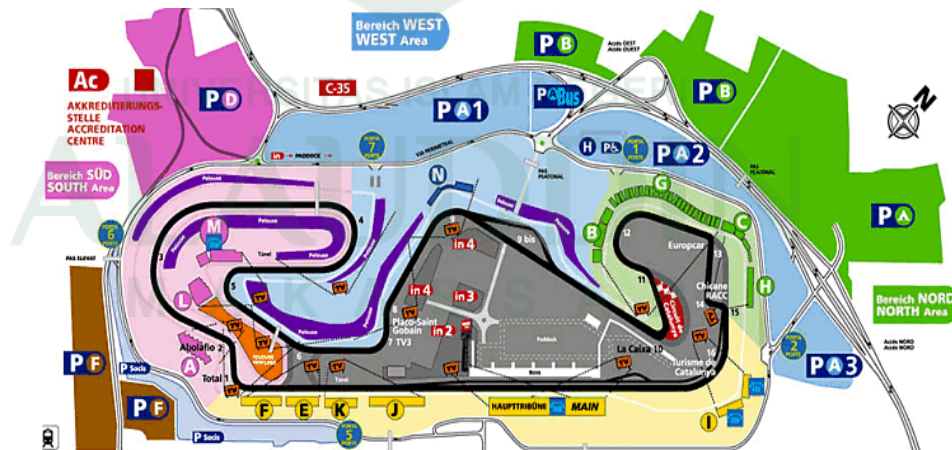


GambarII.24 Bangunan Pit Catalunya

Sumber; <http://www.motogp.com/en/news/2013/04/24/cev-repsol-kicks-off-at-the-circuit-de-catalunya/161174>

3) Sistem Sirkulasi

Akses penonton menuju sirkuit dapat melalui 5 buah pintu masuk yang terdapat di sekeliling lintasan. Setiap pintu masuk mempunyai area parkir tersendiri. Salah satu pintu dimanfaatkan sebagai pintu masuk servis yang dapat mengakses langsung ke area pit. Pintu masuk ini digunakan oleh kendaraan tim balap dan penyelenggara balapan.



Gambar II.25 peta sirkulasi Sirkuit Catalunya
sumber: www.newsonfl.com



Gambar II.26 pintu masuk ke tribun utama
sumber: www.ticketsgpbarcelona.com

4) Fasilitas Penunjang

Fasilitas penunjang yang terdapat pada sirkuit Catalunya adalah bangunan *pit*. Selain *pit*, juga terdapat *media centre* seluas 1.230 m², restoran yang dapat menampung 200 orang, bar dan tempat pencucian kendaraan. Untuk memperlancar akses kendaraan servis dan *medical* dari area *pit* ke seluruh area sirkuit, maka di sekeliling sirkuit di lengkapi dengan lintasan servis. Untuk pelayanan darurat, di sediakan 2 buah helipad.



Gambar II.27 pit building Sirkuit Catalunya
sumber: http://www.circuitcat.com/img_noticias/z_1205120041_pit_lane.jpg



Gambar II.28 media centre Sirkuit Catalunya
sumber:<http://rendezvous.blogs.nytimes.com>



Gambar II.29 fasilitas helipad yang berada di belakang bangunan utama
Sirkuit Catalunya

sumber:www.montmeloticket.com

Fasilitas tribun penonton di sirkuit Catalunya terletak berhadapan dengan *pit lane* dan area *start*. Perletakan ini bertujuan agar penonton dapat melihat secara langsung proses *start*, *finish* dan aktifitas di dalam *pit*. Tribun

penonton berkapasitas 9.580 orang. Selain tribun penonton juga terdapat *grass stand*, yaitu area penonton yang berupa hamparan rumput tidak beratap.



Gambar II.30 Tribun utama Sirkuit Catalunya
sumber: www.planetfl.com



Gambar II.31 Tribun terbuka Sirkuit Catalunya
sumber: www.fldestination.com

5) Tampilan Bangunan

Sama dengan sirkuit Sepang Dan Shanghai, Sirkuit Catalunya juga memiliki tampilan bangunan yang mencerminkan bangunan modern, terlihat pada bangunan utama dan tribun utama yang menggunakan bahan yang relatif sederhana, minimal atau tanpa ornamen dan hasil pabrikasi seperti kaca dan baja berkarakteristik polos dengan warna yang tidak terlalu mencolok.



Gambar II.32 Tampilan bangunan tribun utama Sirkuit Catalunya
sumber: www.acieroid.com

6) Struktur Bangunan

Tampilan bangunan memperlihatkan karakteristik elemen struktur dan meminimalisir atau tanpa ditutupi oleh ornamen.



Gambar II.33 Tribun utama Sirkuit Catalunya
sumber: www.formula1.com

D. Analisis Kasus Studi Preseden

Tabel 2.1. Kesimpulan Studi Preseden

Fasilitas	Sirkuit Sepang	Sirkuit Sentul	Sirkuit Catalunya
1. Fisik			
1.1 Lokasi	Sirkuit Sepang berlokasi sekitar 85 km sebelah selatan ibu kota Kuala Lumpur (wilayah Selangor), dan 15 km dari <i>Kuala Lumpur International Airport (KLIA)</i> .	Sirkuit Internasional Sentul adalah sebuah sirkuit balap yang terletak di desa Sentul, kecamatan Babakan Peuteuy, kabupaten Bogor, Jawa Barat, Indonesia	Sirkuit Catalunya berlokasi di Montmelo, Barcelona, Spanyol.
1.2 Pengolahan Site			
a. Tata massa bangunan	Penataan massa bangunan membentuk pola paralel sejajar antara bangunan satu dengan lainnya, sedangkan konfigurasi lintasan sirkuit mengelilingi seluruh massa bangunan.	Penataan massa bangunan sejajar antara bangunan satu dengan lainnya, dan berorientasi pada lintasan. Untuk menara pengawas, berorientasi ke segala arah. Letak bangunan utama terbagi atas dua blok yang berada pada sisi lintasan lurus terpanjang sirkuit, dan bangunan fasilitas penunjang berada di depan bangunan utama sisi kanan garis star.	Penataan massa bangunan pit dan tribun utama saling berhadapan, dan berorientasi pada lintasan. Untuk menara pengawas, berorientasi ke segala arah. Untuk area parkir kendaraan pelaku balap dan official berada di belakang bangunan pit sedangkan untuk area parkir pengunjung berada tepat di belakang tribun penonton.
b. Lintasan			
• Panjang total	5.543 m	4.120 m	4.727
• Panjang track lurus	920 m	900 m	1.47
• Lebar lintasan	15-25 m	15 m	12 m
• Jumlah tikungan kiri	5 buah	4 buah	5 buah
• Jumlah tikungan kanan	10 buah	8 buah	8 buah
• Arah perlombaan	Searah jarum jam	Searah jarum jam	Searah jarum jam

• Posisi start pertama	Sisi kiri lintasan	Sisi kiri lintasan	Sisi kiri lintasan
1.3 Sistem Sirkulasi	Terdapat tujuh buah pintu masuk yang terdapat di sekeliling lintasan. Setiap pintu masuk mempunyai area parkir tersendiri. Untuk akses ke tribun utama dapat diakses melalui pintu masuk utama dan sebelum memasuki tribun, penonton akan terlebih dahulu melalui pedestrian mall. Sedangkan area penonton lainnya diakses melalui pintu masuk lainnya.	-	Akses penonton menuju sirkuit dapat melalui 5 buah pintu masuk yang terdapat di sekeliling lintasan. Setiap pintu masuk mempunyai area parkir tersendiri. Salah satu pintu dimanfaatkan sebagai pintu masuk servis yang dapat mengakses langsung ke area pit. Pintu masuk ini digunakan oleh kendaraan tim balap dan penyelenggara balapan.
1.4 Fasilitas penunjang	Diletakkan di sebelah kanan area <i>start</i> , kecuali lintasan servis dan pos <i>marshal</i> yang diletakkan menyebar di sekeliling lintasan.	Diletakkan di sebelah kanan area <i>start</i> , tribun utama.	Diletakkan di sebelah kanan area <i>start</i> , kecuali lintasan servis dan pos <i>marshal</i> yang diletakkan menyebar di sekeliling lintasan.
• Pit dan paddock	Ada	Ada	ada
• Pit lane	Ada	Ada	ada
• Scrutineering	Ada	Ada	ada
• Signaling platform	Ada	Ada	ada
• Race control	Ada	Ada	ada
• Timekeeping dan result office	Ada	Ada	ada
• Official room	Ada	Ada	ada
• Press centre	Ada	Ada	ada
• Lintasan darurat	Ada	Ada	ada

• Pos marshal	Ada	Ada	ada
• Podium	Ada	Ada	ada
• Tribun utama beratap	Ada, 2 massa bangunan, terletak di sebelah kiri area <i>start</i> .	Ada, 2 massa bangunan, terletak di sebelah kiri area <i>start</i> .	Ada, 1 massa bangunan, terletak di sebelah kiri area <i>start</i> .
• Tribun beratap	Ada, 2 massa bangunan	Ada, 2 massa bangunan	-
• Tribun tidak beratap	-	-	5 kelompok massa
• Grass stand	4 area	3 area	3 area
• Daya tampung tribun utama	30.000 orang	7.500 orang	9.580 orang
• Daya tampung total sirkuit	130.000 orang	120.000 orang	200.000 orang
1.5 Tampilan Bangunan	Arsitektur Modern, dapat dilihat dari karakteristik bahan yang relatif sederhana, minimal atau tanpa ornamen dan material yang digunakan dari hasil pabrikasi seperti kaca dan baja. Serta penggunaan teknologi tinggi dan warna yang tidak terlalu mencolok yang ditampilkan secara bersih dan indah.	Tampilan bangunan mencerminkan bangunan modern, terlihat pada bangunan utama yang menggunakan bahan yang relatif sederhana, minimal atau tanpa ornamen dan hasil pabrikasi seperti kaca dan baja. Untuk pemilihan warna pada bangunan sirkuit dominan warna biru.	Sama dengan sirkuit Sepang Dan Shanghai, Sirkuit Catalunya juga memiliki tampilan bangunan yang mencerminkan bangunan modern, terlihat pada bangunan utama dan tribun utama yang menggunakan bahan yang relatif sederhana, minimal atau tanpa ornamen dan hasil pabrikasi seperti kaca dan baja berkarakteristik polos dengan warna yang tidak terlalu mencolok.
1.6 Struktur Bangunan	Tampilan bangunan memperlihatkan karakteristik elemen struktur dan meminimalisir atau tanpa ditutupi oleh ornamen. Dapat dilihat pada bangunan tribun utama struktur atap yang	-	Tampilan bangunan memperlihatkan karakteristik elemen struktur dan meminimalisir atau tanpa ditutupi oleh

	diekspos.		ornamen.
2. Non Fisik			
a. Tahun pembangunan	1997	1992	-
b. Resmi dibuka	1999	1993	-
c. Lisensi dari Fia	Sirkuit kelas 1	-	Sirkuit kelas 1
d. Arsitek	Hermann Tilke	-	Hermann Tilke

E. Keislaman Proyek

Beberapa Hewan Tunggalan Rasulullah SHALLALLAHU ‘ALAIHI WA SALLAM. Kalau zaman sekarang, kita mengenal banyak alat transportasi, seperti pesawat terbang, kapal laut, kereta api, mobil, motor dan yang semacamnya. Maka pada zaman dahulu, Rasulullah Shallallahu ‘Alaihi wa Sallam mengenakan beberapa hewan tunggalan. Kuda Kuda pertama yang dimiliki Rasulullah SHALLALLAHU ‘ALAIHI WA SALLAM bernama as-Sakb. Beliau membelinya dari seorang Arab Baduwi dari Bani Fazarah seharga 10 uqiyah (mata uang zaman dahulu). Saat dimiliki penjualnya, ia bernama ad Dharis, lalu oleh Rasulullah Shallallahu ‘Alaihi wa Sallam diganti dengan as-Sakb.

Kuda tersebut memiliki warna putih di kaki dan kepalanya sebelah kanan. Itu adalah kuda pertama Rasulullah Shallallahu ‘Alaihi wa Sallam yang digunakan di medan perang. Ia memiliki pakaian dari kulit. Suatu saat Rasulullah Shallallahu ‘Alaihi wa Sallam lomba pacuan kuda, dan beliau mengendarainya lalu beliau menang. Karena itu beliau senang padanya.

Dengan makin berkembangnya industri, perkembangan transportasi tak terelakkan lagi. Seperti kendaraan bermotor pada saat ini. Penyebaran kawasan industri bermotor yang meluas seiring dengan meluasnya perdagangan di dunia, termasuk di Indonesia.

Hal itu menjadi landasan suatu perencanaan sirkuit, Sirkuit Balap Motor Di Kabupaten Sinjai Dengan Pendekatan Arsitektur Modern, serta

dilengkapi dengan beberapa fasilitas penunjang di dalam kawasan. Fungsi dari

Sirkuit balap motor :

1. Sebagai tempat menyalurkan hobi mengadu kecepatan.
2. Sebagai tempat berinteraksi antara pembalap, pengunjung.
3. Sebagai tempat rekreasi.
4. Sebagai sarana pembelajaran tentang otomotif.



BAB III

TINJAUAN KHUSUS

A. Tinjauan Khusus Kabupaten Sinjai

1. Kondisi Fisik Kabupaten Sinjai

a. Letak Geografis

Secara geografis, wilayah Kabupaten Sinjai terletak di bagian timur Provinsi Sulawesi Selatan, dengan potensi sumberdaya alam yang cukup menjanjikan untuk dikembangkan, disamping memiliki luas wilayah yang relatif luas. Kabupaten Sinjai secara astronomis terletak $5^{\circ} 2' 56''$ - $5^{\circ} 21' 16''$ Lintang Selatan (LS) dan antara $119^{\circ} 56' 30''$ - $120^{\circ} 25' 33''$ Bujur Timur (BT), yang berada di Pantai Timur Bagian Selatan Provinsi Sulawesi Selatan dengan batas-batas sebagai berikut:

- Sebelah Utara berbatasan dengan Kabupaten Bone
- Sebelah Timur berbatasan dengan Teluk Bone
- Sebelah Selatan berbatasan dengan Kabupaten Bulukumba, dan
- Sebelah Barat berbatasan dengan Kabupaten Gowa

Secara administrasi Kabupaten Sinjai terdiri dari 9 (Sembilan) kecamatan, dan sebanyak 80 (Delapan puluh) Desa/Kelurahan. Kabupaten Sinjai terletak arah Timur dari Kota Makassar dengan jarak 233 Km dari Kota Makassar, Ibukota Provinsi Sulawesi Selatan.

b. Kondisi Topografi

Kabupaten Sinjai memiliki 3 (tiga) dimensi wilayah, yakni wilayah laut/pantai, wilayah dataran rendah dan wilayah dataran tinggi. Secara morfologi, kondisi topografi wilayah Kabupaten Sinjai sangat bervariasi, yaitu dari area dataran hingga area yang bergunung. Sekitar 38,26% atau seluas 31.370 Ha merupakan kawasan dataran hingga landau dengan kemiringan 0-15%. Area perbukitan hingga bergunung dengan kemiringan di atas 40%, diperkirakan seluas 25.625 Ha atau 31,25%.

b. Iklim

Sepanjang tahun daerah ini beriklim subtropis, yang mengenal 2 musim. yaitu musim penghujan pada periode April sampai Oktober dan musim kemarau yang berlangsung pada musim Oktober sampai April. Ada tiga tipe iklim menurut Scmith dan Fergusson yaitu iklim tipe B2, C2, D2 dan D3.

Zona dengan iklim tipe B2 dimana bulan basah berlangsung selama 7-9 bulan berturut –turut, sedangkan bulan kering berlangsung 2–4 bulan sepanjang tahun. Penyebarannya meliputi sebagian besar wilayah Kecamatan Sinjai Timur & Sinjai Selatan.

Zona dengan iklim tipe C2, dicirikan dengan adanya bulan basah yang berlangsung antara 5 – 6 bulan, sedangkan bulan keringnya berlangsung selama 3 – 5 bulan sepanjang tahun Penyebarannya meliputi wilayah sebagian kecil Kecamatan Sinjai Timur, Sinjai Selatan & Sinjai Tengah.

Zona dengan iklim tipe D2, mengalami bulan basah selama 3–4 bulan & bulan keringnya berlangsung selama 2 – 3 bulan. Penyebarannya meliputi wilayah bagian tengah Kabupaten Sinjai, yaitu sebagian kecil wilayah Kecamatan Sinjai Tengah, Sinjai Selatan & Sinjai Barat.

Zona dengan iklim tipe D3, bercirikan dengan berlangsungnya bulan basah antara 3–4 bulan dan bulan kering berlangsung antara 3-5 bulan. Penyebarannya meliputi sebagian wilayah Kecamatan. Sinjai Barat, Sinjai Tengah & Sinjai Selatan.

Dari keseluruhan tipe iklim yang ada tersebut, Kabupaten Sinjai mempunyai curah hujan berkisar antara 2.000 sampai 4.000/tahun, dengan hari hujan yang bervariasi antara 100-160 hari hujan/tahun. Kelembaban udara rata-rata, tercatat berkisar antara 64 - 87 persen, dengan suhu udara rata-rata berkisar antara 21,1 o C - 32,4 o C.

2. Akseibilitas

Transportasi merupakan sarana dan prasarana yang sangat menunjang dalam perkembangan interaksi antara daerah dan diharapkan dapat mendorong percepatan perkembangan antar wilayah khususnya dalam mendukung proses pertumbuhan di bidang ekonomi, perdagangan, pariwisata, social budaya, jasa pelayanan dan stabilitas keamanan. System jaringan transportasi yang dimaksud adalah system jaringan jalan raya, kapal udara dan kapal laut.

Sebagian besar wilayah Kabupaten Sinjai dapat diakses dengan menggunakan transportasi darat. Sarana utama dan penunjang transportasi di Kabupaten Sinjai cukup memadai dimana terdapat 8 terminal penumpang antar kecamatan, 1 terminal regional kelas II antar kabupaten, 1 dermaga penyeberangan kelas III dan 1 pelabuhan regional kelas II.

Kabupaten Sinjai dapat diakses dari ibu kota Propinsi Sulawesi Selatan melalui jalur selatan jalan propinsi dengan melewati 4 kabupaten yaitu Gowa, Takalar, Bantaeng, dan Bulukumba. Selain itu Kabupaten Sinjai juga dapat diakses melalui jalur utara melewati 3 Kabupaten yaitu Maros, Soppeng, dan Bone. Kabupaten Sinjai juga dapat diakses melalui jalur alternatif Gowa – Sinjai melewati daerah pegunungan Malino.

3. Kondisi Non Fisik Kabupaten Sinjai

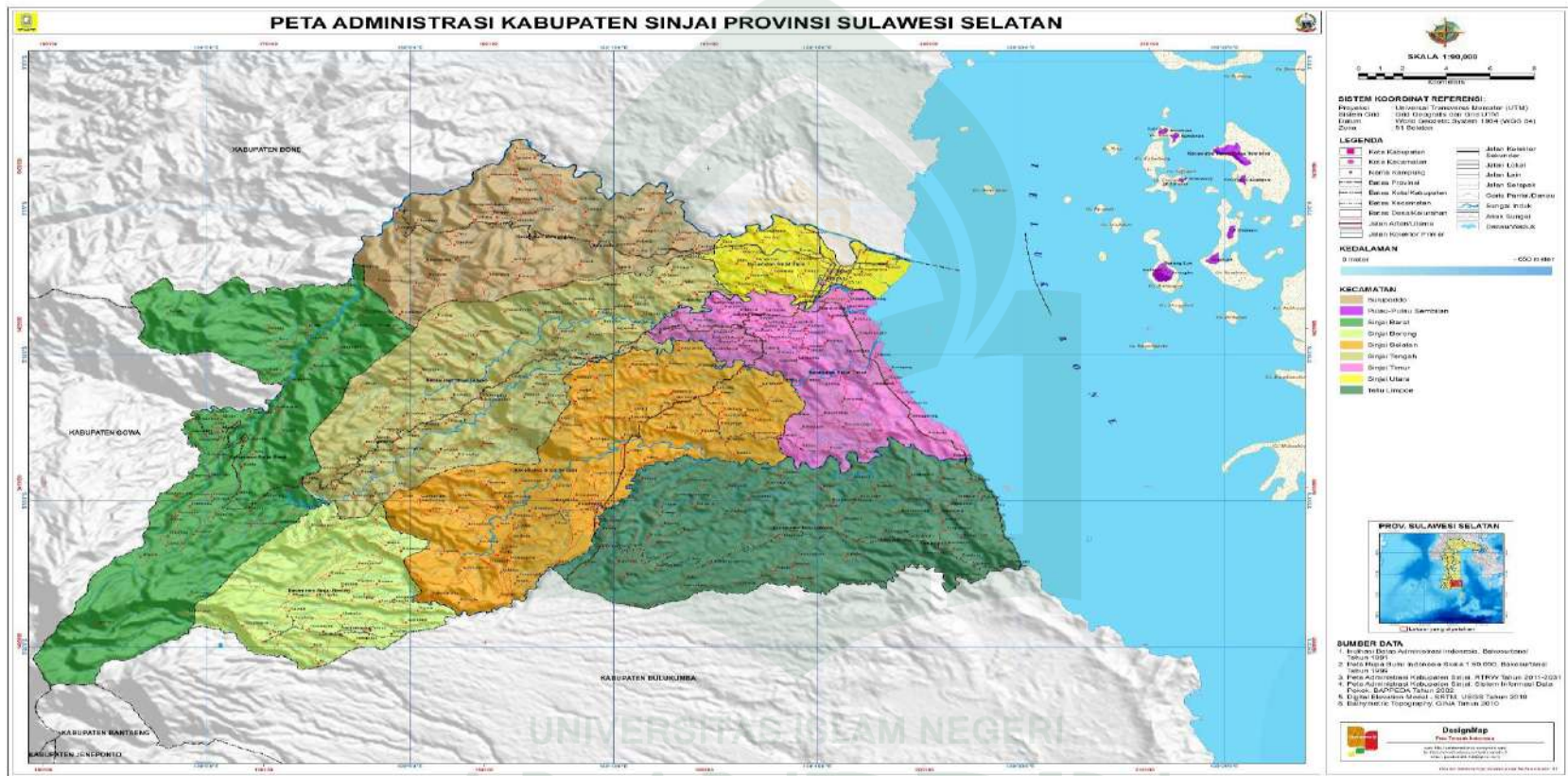
a. Kondisi Kependudukan

Data jumlah penduduk Kabupaten Sinjai 5 (lima) tahun terakhir menunjukkan jumlah penduduk pada tahun 2006 sebanyak 222.220 jiwa, sedangkan pada tahun 2010 mencapai 228.936 jiwa. Hal tersebut memperlihatkan adanya penambahan jumlah penduduk sekitar 6.716 jiwa selama kurun waktu 5 (lima) tahun terakhir, dengan rata-rata pertumbuhan sebesar 0,8% pertahun. Indeks pertumbuhan jumlah penduduk Kabupaten Sinjai pada setiap kecamatan selama waktu tahun 2006 hingga tahun 2010, diuraikan pada tabel berikut.

Tabel III.1 Jumlah dan Perkembangan Penduduk Kabupaten Sinjai Tahun 2006-2010

No	Tahun	Jumlah Penduduk (Jiwa)	Pertumbuhan (Jiwa/Tahun)
1	2006-2007	222.220	-
2	2007-2008	223.522	0,59
3	2008-2009	225.943	1,08
4	2009-2010	228.304	1,04
5	2010-2011	228.936	0,28
Rata-rata Pertumbuhan Penduduk			0,75

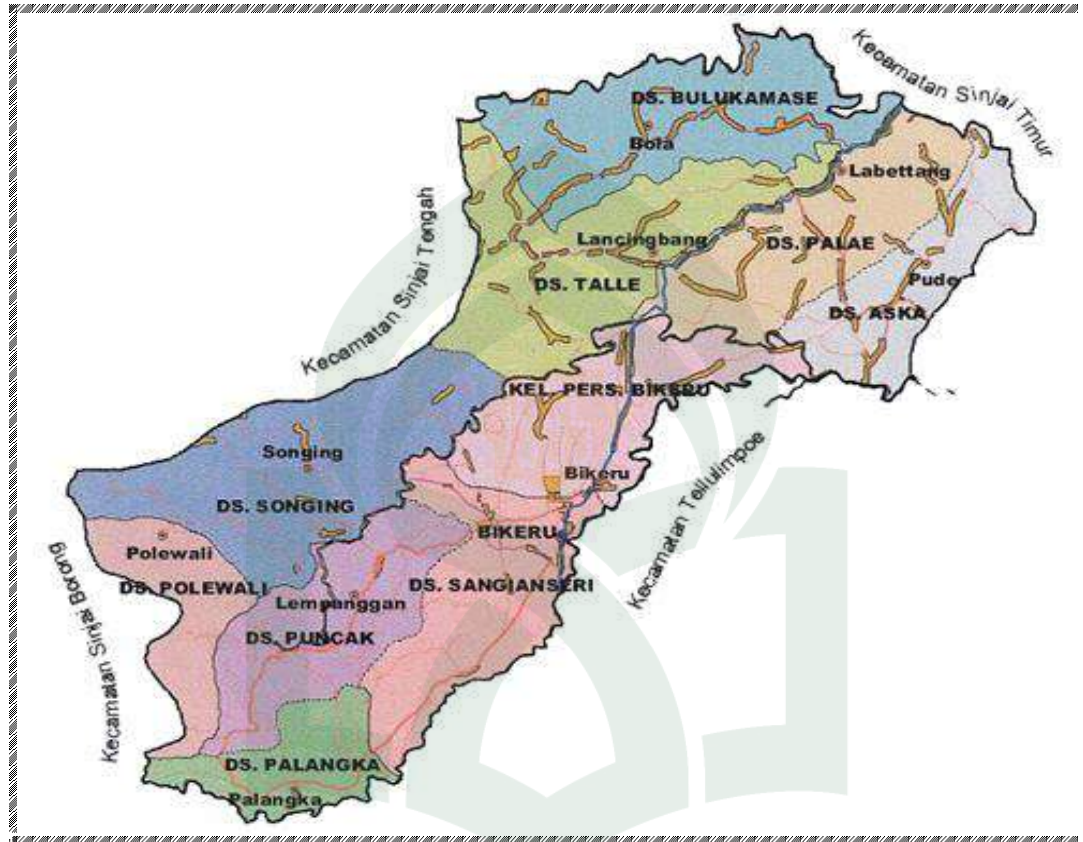
Sumber: Sinjai Dalam Angka, Th. 2011



GambarIII. 1: Peta Administrasi Kabupaten Sinjai

Sumber: <https://petatematikindo.wordpress.com/2013/01/07/administrasi-kabupaten-sinjai/>

B. Tinjauan Khusus Sinjai Selatan



Gambar III.2: Peta Administrasi Sinjai Selatan

(sumber: <http://bppkp.sinjaikab.go.id/p/bpppk-kecamatan-sinjai-selatan.html>)

Luas wilayah Kecamatan Sinjai Selatan adalah 131,99 km². Dari Makassar, Kecamatan Sinjai Selatan berjarak 195 km² dengan jarak tempuh kendaraan bermotor ± 4 jam, sementara dari ibukota kabupaten, kecamatan ini berjarak 27 km² dengan jarak tempuh kendaraan bermotor ± 30 menit. Kecamatan Sinjai Selatan mempunyai jumlah penduduk 37.377 Jiwa dengan tingkat kepadatan penduduk mencapai 273 jiwa/km².

Tabel III.2 Berikut ini adalah desa-desa di Kecamatan Sinjai Selatan:

Desa/Kelurahan	Luas (Km ²)	Jarak Dari (km) Ibukota kecamatan	Jarak Dari (km) Ibukota kabupaten	Ketinggian dpl (m)
1. Palangka	• 9,2	• 8	• 35	• 600
2. Sangiasseri	• 16,72	• 0	• 27	• 500
3. Puncak	• 9,02	• 6	• 32	• 600
4. Polewali	• 8,63	• 12	• 39	• 500
5. Songing	• 9,25	• 7	• 33	• 500
6. Aska	• 8,03	• 15	• 16	• 500
7. Palae	• 17,00	• 14	• 15	• 500
8. Talle	• 18,19	• 6	• 15	• 500
9. Bulu Kamase	• 19,23	• 16	• 14	• 500
10. Alenangka	• 8,70	• 1	• 26	• 500
11. Gareccing	• 8,02	• 4	• 25	• 500

Tabel: desa-desa di Kecamatan Sinjai Selatan
(sumber: https://id.wikipedia.org/wiki/Sinjai_Selatan, Sinjai)

Tabel III.3 Jumlah penduduk Sinjai Selatan :

Desa/Kelurahan	LK INDONESIA	PR INDONESIA	LK ASING	PR ASING
12. Palangka	• 1,615	• 1,635	• -	• -
13. Sangiasseri	• 2,871	• 3,305	• -	• -
14. Puncak	• 1,446	• 1,534	• -	• -
15. Polewali	• 870	• 914	• -	• -
16. Songing	• 995	• 1,128	• -	• -
17. Aska	• 1,669	• 1,851	• -	• -
18. Palae	• 1,544	• 1,722	• -	• -
19. Talle	• 2,331	• 2,524	• -	• -
20. Bulu Kamase	• 1,516	• 1,631	• -	• -
21. Alenangka	• 1,741	• 1,999	• -	• -
22. Gareccing	• 1.006	• 1,041	• -	• -

Tabel: Jumlah penduduk Sinjai Selatan
(sumber: https://id.wikipedia.org/wiki/Sinjai_Selatan, Sinjai)

C. Analisis Pada Daerah Tapak

Lokasi sebagai tempat perencanaan Sirkuit balap motor, \pm 17 km dari kota Sinjai. Tepatnya berada di Kecamatan Sinjai Selatan, dengan arah pengembangan berupa kawasan kegiatan kebudayaan, pariwisata terpadu dan pusat olahraga terpadu yang sekaligus menjadi sentra primer baru Kabupaten Sinjai. Sinjai Selatan adalah sebuah kecamatan di Kabupaten Sinjai merupakan pintu gerbang Kabupaten Sinjai di bagian selatan yang berbatasan dengan Kabupaten Bulukumba.

Beberapa fasilitas yang berada di sekitar tapak berupa pemukiman penduduk, pusat bisnis berupa pasar dan jajaran ruko-ruko. Disekeliling area sirkuit terdapat perkebunan cengkeh, pepohonan jati serta persawahan penduduk. Adapun keadaan sosial penduduk masyarakat sirkuit tersebut adalah mayoritas bersawah, beternak dan berkebun seperti pada umumnya.



Gambar III.3. Lokasi Tapak
Sumber : Google Maps 2016

Luas lahan pada tapak sebesar \pm 7,1 ha. Lahan diharapkan mampu menampung seluruh fasilitas Sirkuit balap motor di Kabupaten Sinjai.

1. Akseibilitas

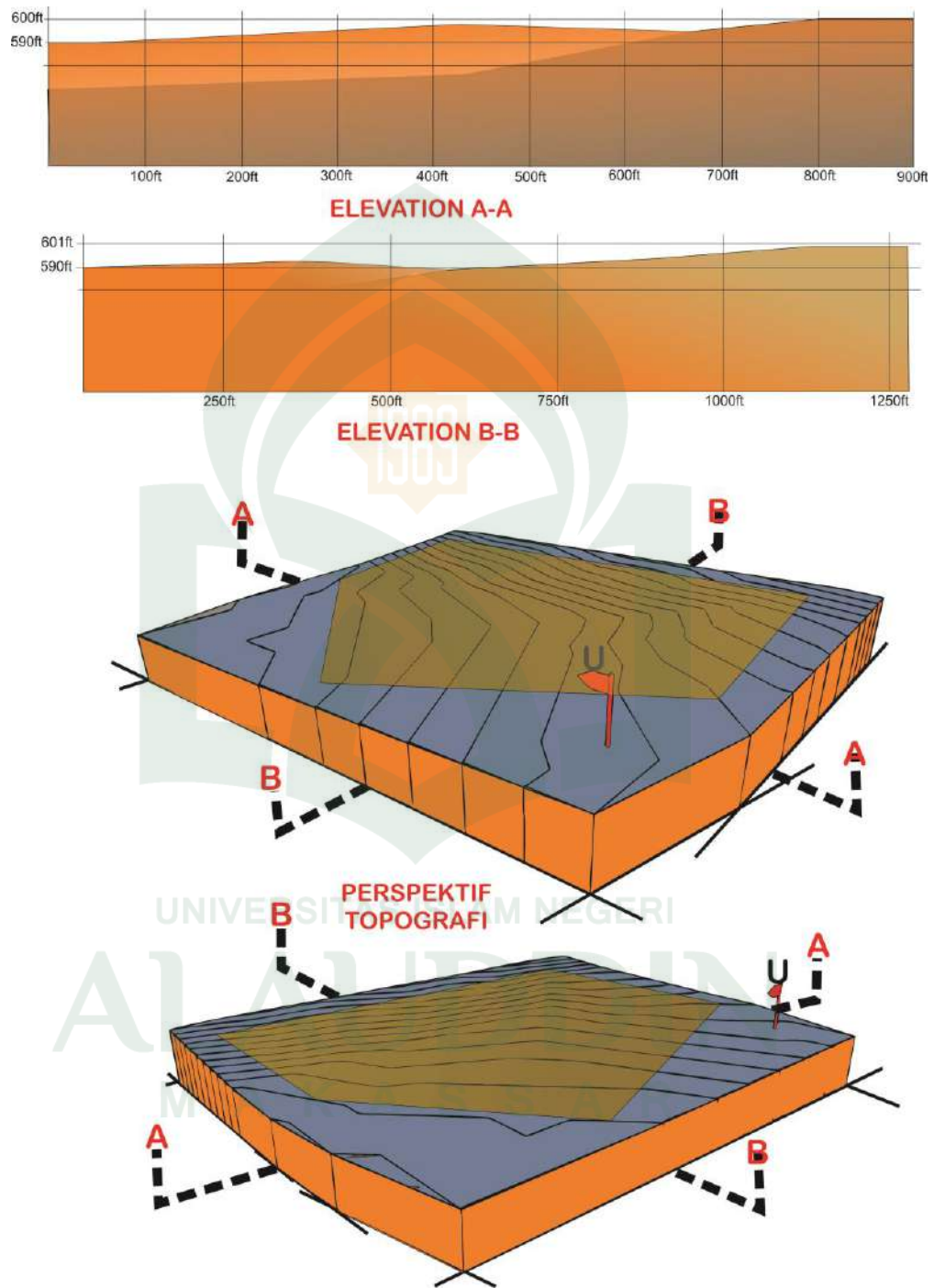
Sirkuit Gareccing dapat di capai melalui transportasi darat dengan menggunakan roda dua atau roda empat melalui jalan provinsi dan jalan kabupaten dengan rute sebagai berikut : Makassar – Takalar –Jeneponto – Bulukumba – Sinjai, yang jaraknya 220 km dengan waktu perjalanan 5-6 jam sampai di ibukota kabupaten.

Sedangkan untuk mencapai tapak sirkuit gareccing di tempuh selama \pm 30 menit yang berjara \pm 25 km dengan rute kota Sinjai – Sinjai Timur – Sinjai Selatan sampai di lokasi.



Gambar III. 4. Akses Masuk
(sumber : Olah data lapangan, 2016)

2. Topografi Tapak



Gambar III.5. Topografi
Sumber : Google Earth 2016

3. Area parkir

Area parkir terdapat di dua titik yaitu Parkir sebelah selatan pintu masuk satu dan parkir sebelah utara pintu masuk dua, parkir sebelah selatan merupakan area parkir yang paling dekat dengan akses utama.



Gambar III. 6. Kondisi Parkiran
(Sumber : Olah Data lapangan, 2016)

D. Analisis Kebutuhan Ruang dan Besaran Ruang

1. Analisis Kebutuhan Ruang

Pendekatan kebutuhan ruang dan penyediaan fasilitas-fasilitas penunjang aktivitas balapan dan kegiatan penunjangnya berdasarkan pelaku kegiatan (pengguna), yaitu :

a. Peserta dan Tim Balap

Tabel III.4 Kebutuhan Ruang Peserta dan Tim Balap

Pelaku/Pengguna	Jenis Kegiatan/Aktifitas	Kebutuhan Ruang
Pembalap	Pemeriksaan Perizinan & Konfirmasi Persiapan	<i>Paddock</i> Ruang Ganti/istirahat
Tim manajer dan Crew pembalap	Parkir kendaraan pribadi Parkir Kendaraan Balap Perizinan & Konfirmasi Persiapan Kendaraan Balap Persiapan suku cadang Persiapan Manajemen Pengarahan (<i>Briefing</i>) Istirahat Makan/minum Buang air Ibadah	Ruang Parkir Khusus <i>Paddock</i> Ruang Manajer Ruang <i>Briefing</i> Ruang Informasi Ruang KM/WC Ruang Service Ruang Ibadah

Sumber : Olah Data, 2016

b. Penonton atau Pengunjung

Tabel III.5 Kebutuhan Ruang Penonton atau Pengunjung

Pelaku/Pengguna	Jenis Kegiatan/Aktifitas	Kebutuhan Ruang
Penonton atau Pengunjung	Pemeriksaan Parkir kendaraan pribadi Tiketing Menyaksikan Kegiatan Istirahat Buang air Informasi Ibadah Pemberian piala	Pos keamanan Ruang Parkir umum Ruang Tiket Ruang Tribun Lobby kafetaria Ruang KM/WC Ruang Informasi Ruang Ibadah Podium
Media Massa	Siaran Langsung	Ruang parkir umum

	Wawancara langsung Istirahat Makan-minum Buang air Ibadah	Ruang Siaran <i>Press Room</i> <i>Lobby/kafetaria</i> Ruang KM/WC Ruang Ibadah
--	---	--

Sumber : Olah Data, 2016

c. Panitia Penyelenggara Balap

Tabel III.6 Kebutuhan Ruang Panitia Penyelenggara

Pelaku/Pengguna	Jenis Kegiatan/Aktifitas	Kebutuhan Ruang
Panitia	Pemeriksaan Parkir kendaraan pribadi Aktivitas Penerimaan tamu Informasi Makan-minum Buang air Ibadah	Ruang parkir khusus Ruang Kerja Ruang Informasi Ruang Makan Ruang KM/WC Ruang Ibadah
Paramedis	Ambulans Sirkulasi <i>Medical</i> Helikopter <i>medical</i> Kegiatan paramedic Makan minum Buang air Ibadah	Ruang parkir khusus Jalur Khusus Helipad khusus <i>Medical Center</i> Ruang makan Ruang KM/WC] Ruang Ibadah
Pengawas	Mengawasi jalannya balapan Istirahat Makan-minum Buang air Ibadah	Menara Pengawas Ruang Makan Ruang KM/WC Ruang service Ruang Ibadah
Pengelola	Pemeriksaan Parkir kendaraan pribadi Kegiatan kerja Penerimaan tamu Informasi Makan-minum Buang air Ibadah	Ruang parkir khusus Ruang Kerja Ruang Tamu Ruang Informasi Ruang Makan Ruang KM/WC Ruang service Ruang Ibadah
Pimpinan	Kegiatan rutin Penerimaan Tamu	Kantor pribadi Ruang Tamu

	Makan-minum Buang air Ibadah	Ruang Makan Ruang KM/WC Ruang service Ruang Ibadah
Staff Administrasi	Kegiatan tiketing Administrasi Pelayanan pimpinan Diskusi/informasi Arsip & Dokumentasi Makan-minum Buang air Cuci Ibadah	Ruang tiket Ruang administrasi Ruang sekretaris Ruang rapat Ruang arsip Ruang Dokumentasi Ruang Makan Ruang KM/WC Ruang service Ruang Ibadah

Sumber : Olah Data, 2016

2. Analisis Besaran Ruang

Salah satu syarat terhadap fasilitas sirkuit baru yang akan dibangun adalah penggunaan besaran ruang yang juga sesuai dengan persyaratan fungsi bangunan.

Tabel III.7 Besaran Ruang Peserta Balap Dan Tim Balap

Kelompok Ruang	Kebutuhan	Kapasitas	Standar (M ² /...)	Besaran Ruang (M ²)
Paddock	Kendaraan Balap	20 motor	13,2 (YBA)	264
	Peralatan teknik	-	-	24
	Peralatan balap	-	-	24
Tim Pembalap	Persiapan	20 Orang	4 (ASM)	120
	Ruang Ganti	20 Orang	1,75 (NAD)	35
	Lavatory	20 Orang	2 (ASM)	40
	Lavatory	5 orang	2 (ASM)	10
	Podium	-	30 (ASM)	30

	Sirkulasi	20 %		143,3
			Jumlah	1.118,1

Sumber : Olah Data, 2016

a. Besaran Ruang Penonton/Pengunjung

Tabel III.8 Besaran Ruang Penonton/Pengunjung

Macam Ruang	Kebutuhan	Kapasitas	Standar (M ² /...)	Besaran Ruang (M ²)
Tribun tertutup	VIP	1.500 orang	0,8 (TPBO) Sirkulasi 30%	1.200
Tribun terbuka	Reguler	3000 orang	0,5 (NAD) Sirkulasi 20%	1.500
Lavatory grandstand - Toilet	1500 (VIP) 60 % pria	1 toilet melayani 40 orang	1,26 (NAD)	28,35
	40 % wanita	1:40	1,26 (NAD)	18,9
- Westafel	60 % pria	1:45	0,3 (NAD)	6
	40 % wanita	1:45	0,3 (NAD)	4,1
- Urinoir	60 % pria	1:30	0,96 (NAD)	28,8
Lavatory terbuka - Toilet	17.000 70 % pria	1 toilet melayani 40 orang	1,26 (NAD)	66,15
	30 % wanita	1:40	1,26 (NAD)	28,35
- Westafel	70 % pria	1:45	0,3 (NAD)	14
	30 % wanita	1:45	0,3 (NAD)	19,1
- Urinoir	70 % pria	1:30	0,96 (NAD)	67,2
Wartawan	Press Room	50	2 (ASM)	100
	Lavatory Toilet Pria 60%	1:10	1,26 (NAD)	3,78
	Toilet wanita 40%		1,26 (NAD)	2,52
	-Westafel 60 % pria	1:13	0,3 (NAD)	0,6
	40 % wanita	1:13	0,3 (NAD)	0,4

	3.188,25			

Sumber : Olah Data, 2016

b. Besaran Ruang Penyelenggara/Pengelola

Tabel III.9 Besaran Ruang Penyelenggara/Pengelola

Macam Ruang	Kebutuhan	Kapasitas	Standar (M ² /...)	Besaran Ruang(M ²)
Pengelola	Panitia	20	4 (ASM)	80
	Lobby	50	4 (ASM)	200
	Ruang pimpinan	5	24 m ² (TSS) Sirkulasi 30%	156
	Ruang sekretaris	2	9 m ² (TSS) Sirkulasi 30%	23,4
	Staf & Karyawan	20	4 m ² (Kepmen) Sirkulasi 30%	104
	Ruang Rapat	50	1,9 m ² /orang (NAD), sirk. 30%	123,5
	Arsip & Dokumen	-	24 m ² (ASM)	24
Medical Center	Check-Up	20	5 (NAD)	100
	Paramedis	40	5 (NAD)	100
	Operasi	10	42,25 m ² (NAD)	422,5
	Peralatan dan Obat	-	20 m ² (NAD)	20
	Ambulan	2	12 (NAD)	24
Pengawasan	Race control tower	10	4 m ² (ASM)	40
	Scrutineering	5 orang	4 (YBA)	20
		5 mobil	13,2 (YBA)	66
	Garasi	2 mobil	13,2 (YBA)	26,4
	Lavatory	10 orang	2 (ASM)	20
	Keamanan	20	4 (ASM)	80
	Informasi	5 orang	4 (ASM)	20
	Tiket	36	4 (ASM)	144
	Helipad	1	32	32
			-	
			Jumlah	2.006,4 m²

Sumber : Olah Data, 2016

c. Besaran Ruang Penunjang

Tabel III.10 Besaran Ruang Penunjang

Macam Ruang	Kebutuhan	Kapasitas	Standar (M ² /...)	Besaran Ruang (M ²)
Mushollah	Ibadah	100 orang (grandstand)	0,8m ² /orang (NAD), Tempat Wudhu 18 m ² sirk. 30%	148,4
Aksesoris	Toko	-	ASM	30
Peralatan	Mekanikal	-	ASM	20
	Genset	3	30 m ² (MEE)	20
	Gudang	-	-	15
Peristirahatan	Kafetaria	100 orang	3 m ² (NAD)	300
	Dapur	10 orang	3 m ² (NAD)	30
	Gudang	-	-	20
	Sirkulasi	20 %	-	-

Sumber : Olah Data Lapangan, 2016

Tabel III.11 Besaran Area Parkir Pengunjung

Kebutuhan Area Parkir Pengunjung				
1	Area parkir Pengunjung	Jumlah Pengunjung = 4500 orang.	ASM	
2	Parkir mobil	60% dari kapasitas parkir, asumsi 4 orang = 1 mobil = 60% x 4500 = 2700 : 4 = 675 mobil 15 m ² /mobil = (675 x 15m ²) + 20% = 10.125 + 250 = 10.245 m ²	NAD	10.375 m ²
3	Parkir motor	30% dari kapasitas parker Asumsi 2 orang = 1 motor = 30% x 4500 = 1350 : 2 = 675 motor 1,68 m ² /motor = (1,68m ² x 675) + 20% = 1.134 + 250 = 1384 m ²	NAD	1.384 m ²
Total				11,759 m²

Sumber : Olah Data, 2016

Tabel III.12 Besaran Area Parkir Pembalap

Kebutuhan Area Parkir Pembalap				
1	Area parkir pembalap, dan team balap	Jumlah Pembalap = 30 orang (15 team, pertim 2 pembalap, 2 motor balap serta 5 crew mekanik)	ASM	
2	Parkir mobil	Di asumsikan perteam membawa 2 mobil $2 \times 15 = 30$ mobil $15 \text{ m}^2/\text{mobil}$ $= (30 \times 15\text{m}^2)$ $= 450$	NAD	450 m ²
Total				450 m²

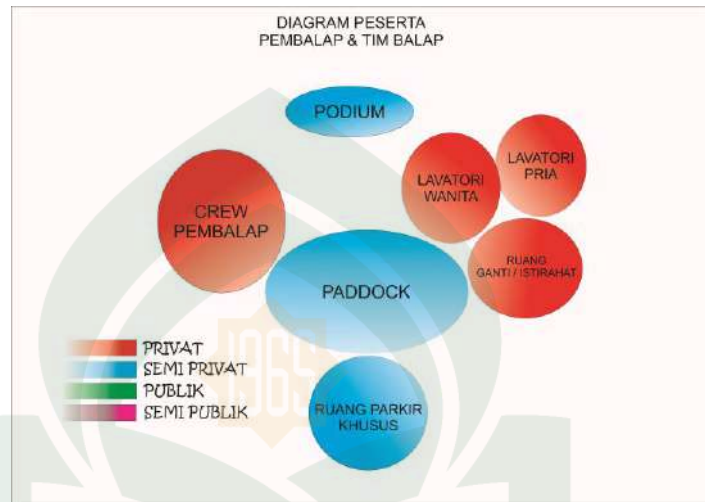
Sumber : Olah Data, 2016

Tabel III.13 Besaran Area Parkir Pengelolah

Kebutuhan Area Parkir Pengelolah				
1	Area parkir pengelolah	Jumlah Pengelolah = 30 orang.	ASM	
2	Parkir mobil	60% dari kapasitas parkir, asumsi 1 orang = 1 mobil $= 60\% \times 30 = 18$ mobil $15 \text{ m}^2/\text{mobil}$ $= (18 \times 15\text{m}^2) + 20\%$ $= 270$	NAD	270 m ²
3	Parkir motor	40% dari kapasitas parker Asumsi 1 orang = 1 motor $= 40\% \times 30 = 12$ motor $1,68 \text{ m}^2/\text{motor}$ $= (1,68\text{m}^2 \times 12) + 20\%$ $= 20,16$	NAD	20,16 m ²
Total				290,16 m²

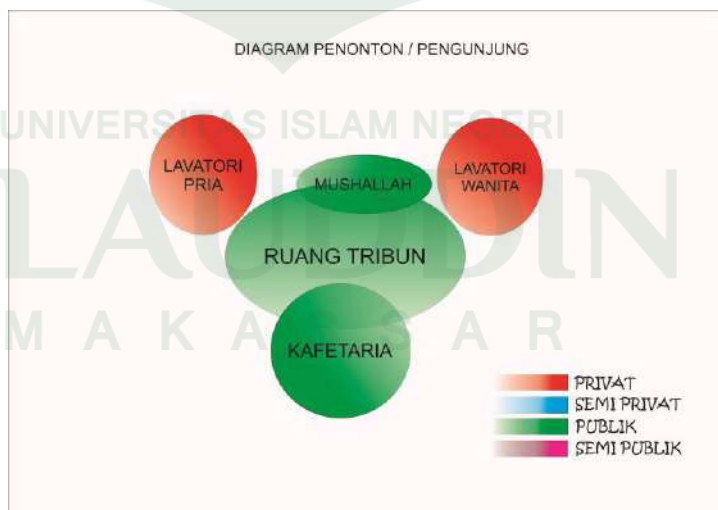
E. Hubungan Ruang

1. Diagram Bouble Pembalap Dan Tim Balap



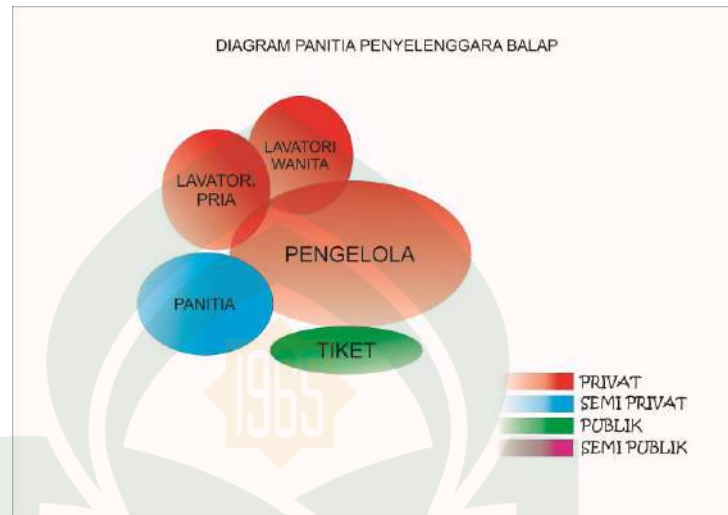
Gambar III. 7 Diagram *Bouble* Pembalap Dan Tim Balap (Sumber: Olah Data Desember, 2016)

2. Diagram Bouble Penonton / Pengunjung



Gambar III. 8 Diagram *Bouble* Penonton / Pengunjung (Sumber: Olah Data Desember, 2016)

3. Diagram Bouble Pengelola



Gambar III. 9 Diagram *Bouble* Pengelola
(Sumber: Olah Data Desember, 2016)

BAB IV

PENDEKATAN DESAIN PERANCANGAN

A. Tinjauan Lokasi Perancangan

1. Lokasi Perancangan

Sirkuit balap motor berstandar nasional adalah kegiatan olahraga yang bersifat umum, dan tempat diadakan suatu *event*/pertandingan, maka perlu pertimbangan untuk pemilihan lokasi yang sesuai fungsi bangunan, sehingga dapat menunjang keberadaan fisik bangunan, dan perlu diperhatikan hal-hal sebagai berikut:

a. Faktor Peruntukan

Tapak yang di digunakan harus sesuai dengan RT/RW Kabupaten Sinjai.

b. Faktor Luas Tapak

Luasan yang harus memenuhi kebutuhan luas bangunan, dan sarana pendukung lainnya.

c. Faktor Sirkulasi ke Tapak

Pencapaian yang mudah dari segi jarak, kualitas jaringan transportasi menuju lokasi.

d. Faktor Infrastruktur

Ketersediaan jaringan utilitas dengan standar nasional seperti jaringan air, telepon, listrik, dan jalur pembuangan air kotor.

e. Faktor Kestrategisan Lokasi

Faktor yang mempertimbangkan bagaimana lokasi ini akan menjadi daya tarik dan objek wisata baru yang dapat menarik wisatawan.



Gambar IV.1 Lokasi perancangan di wilayah Kab.Sinjai bagian selatan.
 Sumber : http://bapaswatampone.blogspot.co.id/p/blog-page_56.html

Berdasarkan kriteria di atas tersebut dipilihlah lokasi yang strategis yang berada di Kecamatan Sinjai Selatan yang merupakan kawasan olahraga terpadu dan kawasan budaya terpadu.

2. Kondisi Geografis

Tapak yang berada di Kabupaten Sinjai dan termasuk dalam Kecamatan Sinjai Selatan memiliki kriteria, meliputi:

- a. Dimensi tapak memadai
- b. Potensi visual yang menarik
- c. Dijangkau oleh sarana transportasi
- d. Pencapaian yang mudah

3. Potensi Lokasi Perencanaan

- a. Adapun potensi-potensi Lokasi Perencanaan adalah sebagai berikut:
 - 1) Lokasi mudah dicapai oleh konsumen dengan kendaraan umum atau pribadi.
 - 2) Lokasi hanya ditempuh sekitar 25 menit dari pusat kota.
 - 3) Lokasi dijangkau oleh utilitas jaringan listrik.

B. Pendekatan Tapak

1. Tata Lingkungan

Lokasi tapak yang dipilih sebagai tempat perencanaan Sirkuit balap motor, \pm 17 km dari kota Sinjai. Tepatnya berada di Kecamatan Sinjai Selatan, dengan arah pengembangan berupa kawasan kegiatan kebudayaan, pariwisata terpadu dan pusat olahraga terpadu yang sekaligus menjadi sentra primer baru Kabupaten Sinjai.

Beberapa fasilitas yang berada di sekitar tapak berupa pemukiman penduduk, pusat bisnis berupa pasar dan jajanan ruko-ruko.



Gambar IV.2. Lokasi Tapak
Sumber : MAPS

2. Ukuran Tapak

Luasan Tapak

Luas lahan pada tapak sebesar $\pm 7,1$ ha. Lahan diharapkan mampu menampung seluruh fasilitas Sirkuit balap motor di Kabupaten Sinjai.

Lokasi	: Desa Gareccing Kec. Sinjai Timur Kab. Sinjai
Tata Guna Lahan	: Kawasan Strategis Sirkuit Balap
Luas Lahan	: 71000 m ² = 7,1 Hektar
KDB	: 20%
GSB	: > 200 meter
Lebar jalan utama	: > 6 meter

3. Analisis Tapak

a. Analisis Zoning

Penataan zoning pada tapak yang dimaksud adalah penataan zona-zona area pada Sirkuit, dalam usaha efektifitas dan efisiensi pencapaian dalam pelayanan yang diberikan kepada pengunjung/pemakai Sirkuit.

1) Zona publik

Zona publik sifatnya penerima, dapat diakses dengan mudah oleh pengunjung, seperti area parkir, tribun penonton, tempat hiburan, dan Penempatan zona publik dalam tapak yaitu sisi terluar dari tapak yang memiliki view langsung kearah sirkuit.

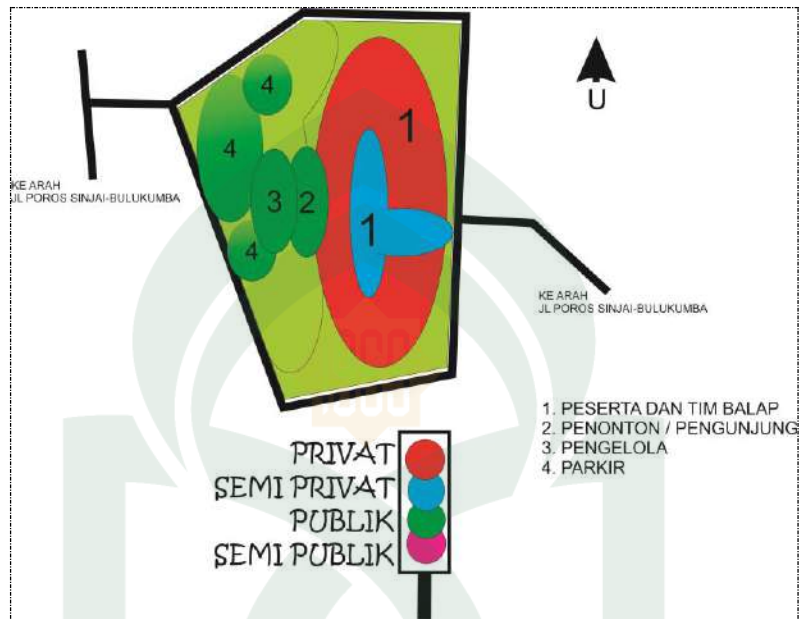
2) Zona semi publik

Zona ini sifatnya sedikit privat dan umum. Hanya untuk pengguna yang memiliki keperluan khusus untuk mengaksesnya. Fasilitas yang termasuk di dalamnya yaitu parkir pengelola, dan area disekitar podium juara. Zona ini berada di sisi terdalam pada tapak..

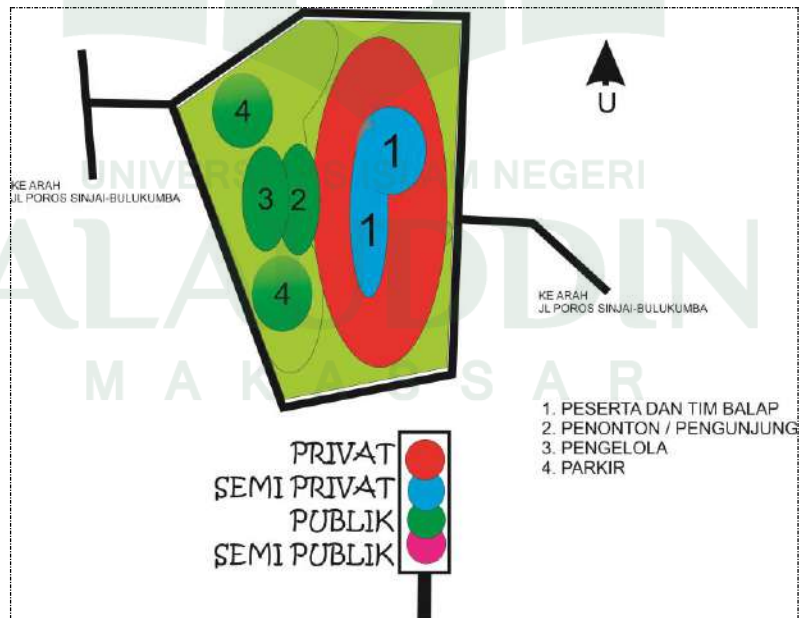
3) Zona privat

Zona ini di khususkan bagi pengguna utama. Fasilitas yang terdapat di zona privat yaitu bangunan pit, area lintasan balap, area runoff , dan

Race Control Tower. Sehingga zona ini direncanakan berada pada sisi tengah tapak.

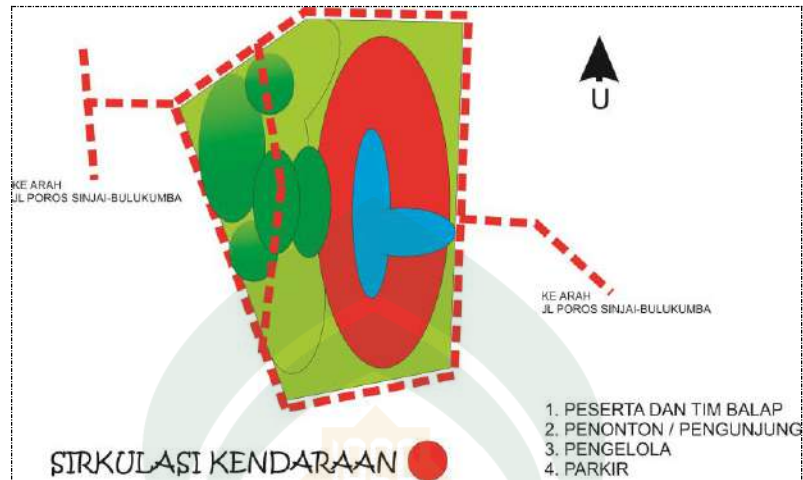


Gambar IV.3. Zoning Alternatif 1
(Sumber: Olah Desain 2016)



Gambar IV.4. Zoning Alternatif 2
(Sumber: Olah Desain 2016)

b. Analisis Sirkulasi



Gambar IV.5. Konsep Sirkulasi Kendaraan
(Sumber: Olah Desain 2016)

c. Analisis Vegetasi

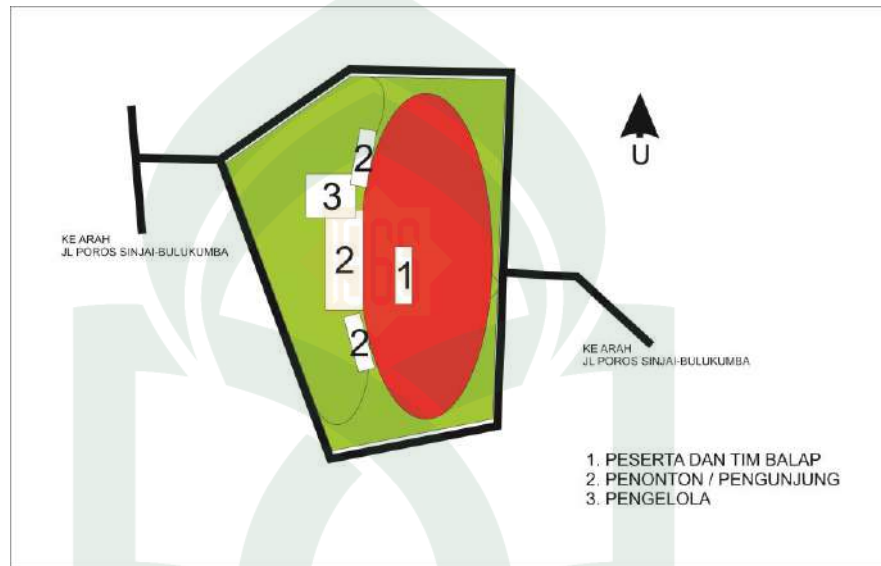
Tanaman merupakan material lansekap yang hidup dan terus berkembang. Tanaman berfungsi secara ekologis sebagai penghasil O_2 (*Oxygen*) dan penyerap CO_2 (*Carbon Monoxide*) bagi makhluk hidup, memperbaiki iklim setempat, mencegah terjadinya erosi/pengikisan muka tanah, dan menyerap air hujan. Sedangkan fungsi tanaman dalam perencanaan lansekap sebagai penghasil bayang-bayang, sebagai pembatas pandangan (pengarah), sebagai pengontrol sinar matahari dan angin, sebagai komponen pembentuk ruang, sebagai aksentuasi, dan sebagai keindahan lingkungan.



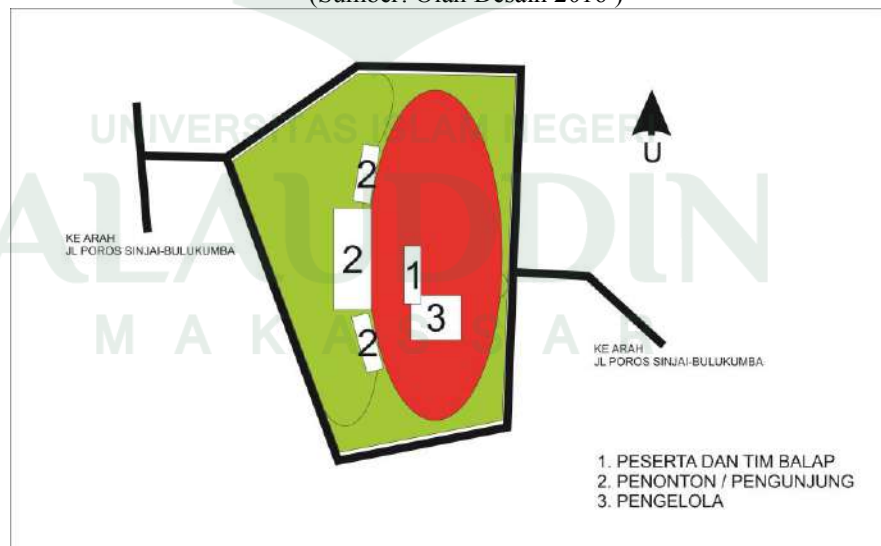
Gambar IV.6. Fungsi Vegetasi
Sumber : Olah Data, 2016

Kondisi tapak merupakan lahan yang masih kosong yang belum ditumbuhi pepohonan. Agar kelestarian lingkungan tetap terjaga, maka perlu menambahkan vegetasi baru pada tapak yang sebagai elemen estetika dalam tapak.

d. Konsep Pendekatan Tata Massa Bangunan



Gambar IV.7. Tata Massa Bangunan Alternatif 1
(Sumber: Olah Desain 2016)




Gambar IV.8. Tata Massa Bangunan Alternatif 2
(Sumber: Olah Desain 2016)

e. Analisis Orientasi Bangunan Terhadap Matahari

Analisis lintasan matahari dapat berpengaruh pada perancangan yang berkaitan dengan tingkat kenyamanan pengguna. Untuk memanfaatkan matahari dengan baik pada bangunan, maka diperlukan analisis sebagai berikut:

- 1) Memanfaatkan matahari sebagai sumber energi
 - a) Kelebihan : menghemat pemakaian listrik dari PLN atau genset.
 - b) Kekurangan : diperlukan biaya yang tinggi untuk pengadaan barang dan perawatannya.
- 2) Memanfaatkan matahari langsung sebagai sumber pencahayaan alami
 - a) Kelebihan : mengurangi penggunaan energi listrik sebagai sumber pencahayaan yang juga dapat menyebabkan peningkatan suhu dalam ruangan.
 - b) Kekurangan : penggunaan material bangunan yang tembus pandang seperti kaca yang justru dapat menyebabkan efek rumah kaca.



Gambar IV.9. Orientasi Matahari
(Sumber: Olah Desain 2016)

f. Analisis Kebisingan

Area yang menimbulkan tingkat kebisingan tinggi berada didalam tapak itu sendiri, yaitu pada lintasan balap. Untuk mengurangi kebisingan dapat dilakukan beberapa cara, seperti:

- 1) Memperbanyak vegetasi pada sisi lintasan yang berfungsi sebagai filter suara bising, kecuali pada sisi lintasan yang memiliki view langsung ke tribun penonton.
- 2) Peninggian level tanah pada sisi lintasan dapat mengurangi kebisingan dari kendaraan balap dan juga dapat digunakan sebagai tribun terbuka atau grassstand.

C. Analisis Bentuk Bangunan

Bentuk bangunan terbentuk melalui transformasi bentuk dari perahu pinisi di Sulawesi Selatan.

1. Perahu Pinisi

Pinisi adalah kapal layar tradisional khas asal Indonesia, yang berasal dari Suku Bugis dan Suku Makassar di Sulawesi Selatan tepatnya dari desa Bira kecamatan Bonto Bahari Kabupaten Bulukumba. Pinisi sebenarnya merupakan nama layar. Kapal ini umumnya memiliki dua tiang layar utama dan tujuh buah layar, yaitu tiga di ujung depan, dua di depan, dan dua di belakang; umumnya digunakan untuk pengangkutan barang antarpulau. Dua tiang layar utama tersebut berdasarkan 2 kalimat syahadat dan tujuh buah layar merupakan jumlah dari surah Al-Fatihah. Pinisi adalah sebuah kapal layar yang menggunakan jenis layar sekunar dengan dua tiang dengan tujuh helai layar yang dan juga mempunyai makna bahwa nenek moyang bangsa Indonesia mampu mengharungi tujuh samudera besar di dunia.

2. Sejarah

Kapal kayu Pinisi telah digunakan di Indonesia sejak beberapa abad yang lalu, diperkirakan^[3] kapal pinisi sudah ada sebelum tahun 1500an. Menurut^[4] naskah Lontarak I Babad La Galaligo pada abad ke 14, Pinisi pertama kali dibuat oleh Sawerigading, Putera Mahkota Kerajaan Luwu untuk berlayar menuju negeri Tiongkok hendak meminang Putri Tiongkok yang bernama We Cudai.

Sawerigading berhasil ke negeri Tiongkok dan memperisteri Puteri We Cudai. Setelah beberapa lama tinggal di negeri Tiongkok, Sawerigading kembali kekampung halamannya dengan menggunakan Pinisinya ke Luwu. Menjelang masuk perairan Luwu kapal diterjang gelombang besar dan Pinisi terbelah tiga yang terdampar di desa Ara, Tanah Lemo dan Bira. Masyarakat ketiga desa tersebut kemudian merakit pecahan kapal tersebut menjadi perahu yang kemudian dinamakan Pinisi. Orang Ara adalah pembuat badan kapal, di Tana Lemo kapal tersebut dirakit dan orang Bira yang merancang kapal tersebut menjadi Pinisi dan ketujuh layar tersebut lahir dari pemikiran orang-orang Bira.

Konon, nama Pinisi ini diambil dari nama seseorang yang bernama *Pinisi* itu sendiri. Suatu ketika dia berlayar melewati pesisir pantai Bira. Dia melihat rentetan kapal sekitar laut sana, dia kemudian menegur salah seorang nahkoda kapal tersebut bahwasanya layar yang digunakannya masih perlu diperbaiki. Sejak saat itu orang Bira berfikir dan mendesain layar sedemikian rupa dan akhirnya berbentuk layar Pinisi yang seperti sekarang ini. Atas teguran orang tersebut maka orang-orang Bira memberi layar itu dengan nama Pinisi.

3. Ritual pembangunan Pinisi

Upacara kurban untuk pembuatan perahu pinisi adalah salah satu dimana kemegahan pinisi dilahirkan. Para pembuat perahu tradisional ini, yakni: orang-orang Ara, Tana Lemo dan Bira, yang secara turun temurun mewarisi tradisi kelautan nenek moyangnya. Upacara ritual juga masih mewarnai proses pembuatan perahu ini, Hari baik untuk mencari kayu biasanya jatuh pada hari ke lima dan ketujuh pada bulan yang berjalan. Angka 5 (naparilimai dalle'na) yang artinya rezeki sudah ditangan. Sedangkan angka 7 (natujuangngi dalle'na) berarti selalu dapat rezeki. Setelah dapat hari baik, lalu kepala tukang yang disebut "punggawa" memimpin pencarian.

Sebelum pohon ditebang, dilakukan upacara untuk mengusir roh penghuni kayu tersebut. Seekor ayam dijadikan sebagai korban untuk dipersembahkan kepada roh. Jenis pohon yang ditebang itu disesuaikan dengan fungsi kayu tersebut. Pemotongan kayu untuk papan selalu disesuaikan dengan arah urat kayu agar kekuatannya terjamm. Setelah semua bahan kayu mencukupi, barulah dikumpulkan untuk dikeringkan. Pembuatan perahu pinisi di Tanah Beru.

Peletakan lunas juga memakai upacara khusus. Waktu pemotongan, lunas diletakkan menghadap Timur Laut. Balok lunas bagian depan merupakan simbol lelaki. Sedang balok lunas bagian belakang diartikan sebagai simbol wanita. Setelah dimantrai, bagian yang akan dipotong ditandai dengan pahat. Pemotongan yang dilakukan dengan gergaji harus dilakukan sekaligus tanpa boleh berhenti. Karena itu, pemotongan harus dilakukan oleh orang yang bertenaga kuat.

Ujung lunas yang sudah terpotong tidak boleh menyentuh tanah. Bila balok bagian depan sudah putus, potongan itu harus dilarikan untuk dibuang

ke laut. Potongan itu menjadi benda penolak bala dan dijadikan kiasan sebagai suami yang siap melaut untuk mencari nafkah. Sedangkan potongan balok lunas bagian belakang disimpan di rumah, dikiaskan sebagai istri pelaut yang dengan setia menunggu suami pulang dan membawa rezeki.

Pemasangan papan pengapit lunas, disertai dengan upacara *Kalebiseang*. Upacara *Anjarreki* yaitu untuk penguatan lunas, disusul dengan penyusunan papan dari bawah dengan ukuran lebar yang terkecil sampai keatas dengan ukuran yang terlebar. Jumlah seluruh papan dasar untuk perahu pinisi adalah 126 lembar. Setelah papan teras tersusun, diteruskan dengan pemasangan buritan tempat meletakkan kemudi bagian bawah.

Apabila badan perahu sudah selesai dikerjakan, dilanjutkan dengan pekerjaan *a'panisi*, yaitu memasukkan majun pada sela papan. Untuk merekat sambungan papan supaya kuat, digunakan sejenis kulit pohon barruk. Selanjutnya, dilakukan *allepa*, yaitu mendempul. Bahan dempul terbuat dari campuran kapur dan minyak kelapa. Campuran tersebut diaduk selama 12 jam, dikerjakan sedikitnya 6 orang. Untuk kapal 100 ton, diperlukan 20 kg dempul badan kapal. Sentuhan terakhir adalah menggosok dempul dengan kulit pepaya.


Proses terakhir kelahiran pinisi adalah peluncurannya. Upacara selamatan diadakan lagi. Peluncuran kapal diawali dengan upacara adat *Appasili* yaitu ritual yang bertujuan untuk menolak bala. Kelengkapan upacara berupa seikat dedaunan yang terdiri dari daun sidinging, sinrolo, taha tinappasa, taha siri, dan panno-panno yang diikat bersama pimping. Dedaunan dimasukkan ke dalam air dan kemudian dipercikkan dengan cara dikibaskan ke sekeliling perahu. Untuk perahu dengan bobot kurang dari 100 ton, biasanya dipotong seekor kambing. Sedangkan untuk kapal 100 ton

keatas, dipotong seekor sapi, setelah dipotong kaki depan kambing atau sapi dipotong bagian lutut kebawah di gantung di anjungan sedangkan kaki belakang di gantung di buritan pinisi^[5] maknanya memudahkan saat peluncurannya seperti jalannya binatang secara normal. Selanjutnya ada upacara *Ammossi* yaitu upacara pemberian pusat pada pertengahan lunas perahu dan setelah itu perahu ditarik ke laut. Pemberian pusat ini merupakan istilah yang didasarkan pada kepercayaan bahwa perahu ialah 'anak' punggawa atau *Panrita Lopi* sehingga dengan demikian berdasarkan kepercayaan maka upacara ammosi merupakan simbol pemotongan tali pusar bayi yang baru lahir. Ketika pinisi sudah mengapung di laut, barulah dipasang layar dan dua tiang. Layarnya berjumlah tujuh. Kapal yang diluncurkan biasanya sudah siap dengan awaknya. Peluncuran kapal dilaksanakan pada waktu air pasang dan matahari sedang naik. Punggawa alias kepala tukang, sebagai pelaksana utama upacara tersebut, duduk di sebelah kiri lunas. Doa atau tepatnya mantra pun diucapkan.

4. Jenis kapal pinisi

Ada beberapa jenis kapal pinisi, namun yang pada umumnya pinisi ada 2 jenis :

1. Lamba atau lambo. Pinisi modern yang masih bertahan sampai saat ini dan sekarang dilengkapi dengan motor diesel (PLM).
2. Palari. adalah bentuk awal pinisi dengan lunas yang melengkung dan ukurannya lebih kecil dari jenis Lamba.



Gambar IV.14. Konsep Bentuk
Sumber : Olah Desain 2016

D. Analisis Pendekatan Sistem Struktur

Dasar pertimbangan pemilihan struktur :

- a. Memenuhi persyaratan struktur yaitu stabil, kaku dan kuat
- b. Daya dukung tanah, kedalaman tanah, suhu dan iklim
- c. Struktur dapat menahan gaya-gaya lateral, terutama angin dan gempa serta tahan terhadap temperatur tinggi, kelembaban dan korosi.
- d. Mudah dalam pelaksanaan dan pemeliharaan

Maka dibawah ini merupakan sistem struktur yang akan digunakan pada bangunan Sirkuit balap motor di Kabupaten Sinjai :

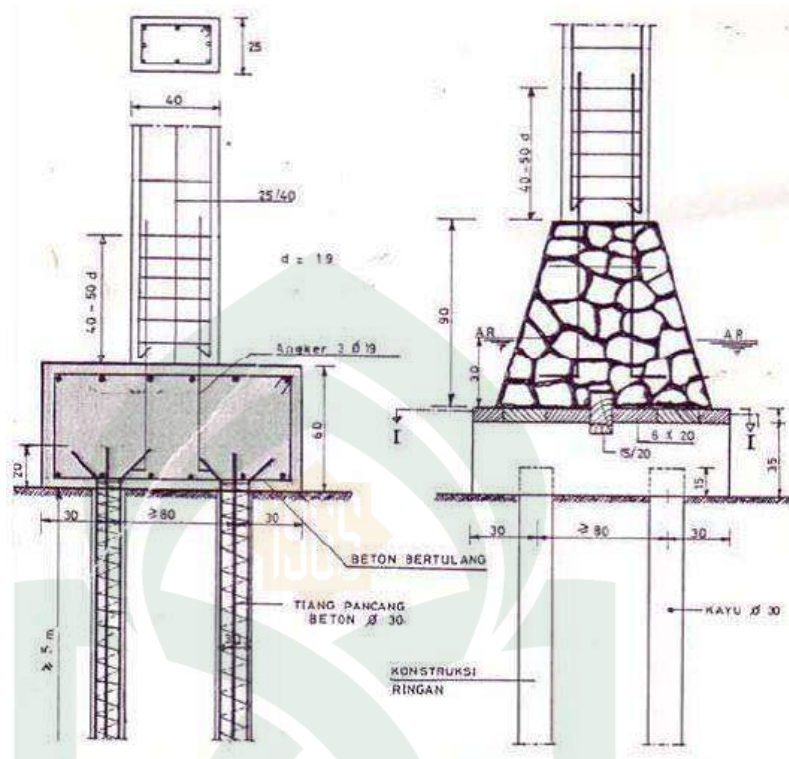
a. Pondasi

Pondasi merupakan bagian terbawah dari bangunan. Berfungsi sebagai penopang superstruktur yang ada di atasnya dan menyalurkan beban-beban dengan aman ke dalam tanah. Sistem pondasi harus didesain untuk megakomodasi bentuk dan layout superstruktur di atasnya.

Desain sistem pondasi memerlukan analisis professional oleh ahli struktural yang berkualifikasi, beberapa tipe sistem pondasi yang dapat digunakan pada bangunan diantaranya yaitu :

- 1) Pondasi tiang pancang
- 2) Pondasi sumuran
- 3) Pondasi Foot plat
- 4) Pondasi batu kali

Untuk pondasi yang sesuai pada tapak yaitu pondasi tiang pancang dan poer karena kondisi tanah dasar pada tapak terletak pada kedalaman yang relatif dalam.



Gambar IV.14. Pondasi tiang pancang
 Sumber : <http://kontemporer2013.blogspot.com/>, 2016

b. Kolom

Kolom termasuk struktur utama untuk meneruskan berat bangunan dan beban lain seperti beban hidup (manusia dan barang-barang), serta beban hembusan angin. Kolom berfungsi sangat penting, agar bangunan tidak mudah roboh. Dibawah ini adalah beberapa alternatif pada kolom.

- 1) Kolom beton
- 2) Kolom beton komposit
- 3) Kolom baja

Kolom yang sesuai pada tapak yaitu kolom beton, dimana kolom ini tahan terhadap korosi, memiliki kuat tekan yang tinggi, Tahan terhadap temperatur tinggi, dan mempunyai tekstur yang terlihat alami sebagai batuan sehingga dapat diekspose.



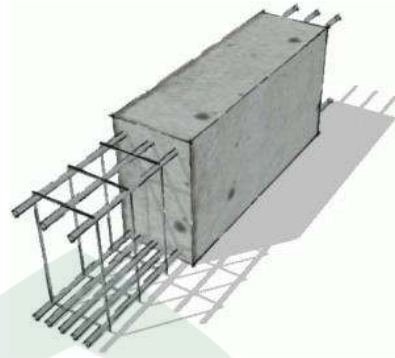
Gambar IV.15. Kolom beton
Sumber : <http://wm-site.com/>, 2016

c. Balok

Balok adalah bagian dari struktural sebuah bangunan yang kaku dan dirancang untuk menanggung dan mentransfer beban menuju elemen-elemen kolom penopang. (Dipohusodo, 1994) . Balok terbagi dalam beberapa macam sebagai berikut:

- 1) Balok beton
- 2) Balok baja
- 3) Balok kayu

Balok yang akan digunakan pada bangunan sirkuit adalah balok beton, dengan pertimbangan bahwa balok beton tahan terhadap korosi, memiliki elastisitas yang sedikit, dan tahan terhadap temperatur tinggi.



Gambar IV.16. Jenis balok beton

Sumber : <http://yonas-greenmore.blogspot.com/>,2016

d. Plat lantai

Plat lantai adalah lantai yang terletak diatas tanah langsung, jadi merupakan lantai tingkat. Fungsi plat lantai adalah sebagai berikut (Dipohusodo, 1994) :

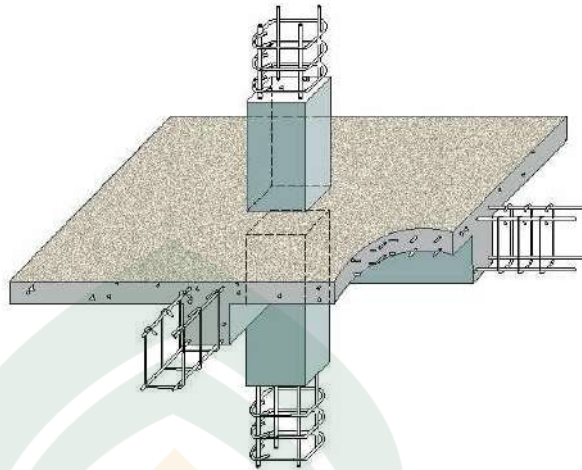
- 1) Memisahkan ruang bawah dan ruang atas
- 2) Sebagai tempat berpijak penghuni di lantai tingkat
- 3) Untuk menempatkan kabel listrik dan lampu pada ruang bawah
- 4) Meredam suara dari ruang atas maupun ruang bawah
- 5) Menambah kekuatan bangunan pada arah horizontal

Dibawah ini adalah beberapa alternatif plat lantai yang akan digunakan pada bangunan:

- 1) Plat lantai beton bertulang
- 2) Plat lantai beton pracetak

Plat lantai yang akan digunakan pada bangunan sirkuit adalah plat lantai beton bertulang. Jenis ini dipilih karena:

- 1) plat lantai beton bertulang tidak memakan waktu yang lama dalam pelaksanaannya.
- 2) Hasil pekerjaan lebih rapi karena tidak ada potongan akibat pertemuan sambungan.



Gambar IV.17 Plat lantai bertulang

Sumber : [http://2.bp.blogspot.com/-](http://2.bp.blogspot.com/-N3FKN_tYA5E/UndPPY_bMI/AAAAAAAAAC8/1y1l681qcF4/s1600/beton.png)

[N3FKN_tYA5E/UndPPY_bMI/AAAAAAAAAC8/1y1l681qcF4/s1600/beton.png](http://2.bp.blogspot.com/-N3FKN_tYA5E/UndPPY_bMI/AAAAAAAAAC8/1y1l681qcF4/s1600/beton.png)

e. Atap

Struktur atap berfungsi sebagai menyalurkan beban pada atap dan material penutup atap. Selain itu, atap juga merupakan pelindung bangunan dari panas, dingin, hujan. Bangunan ini menggunakan struktur bentang lebar. Struktur bentang lebar dibagi ke dalam 2 bagian yaitu :

1) Struktur ruang, yang terdiri atas :

a) Struktur rangka batang

b) Struktur rangka ruang

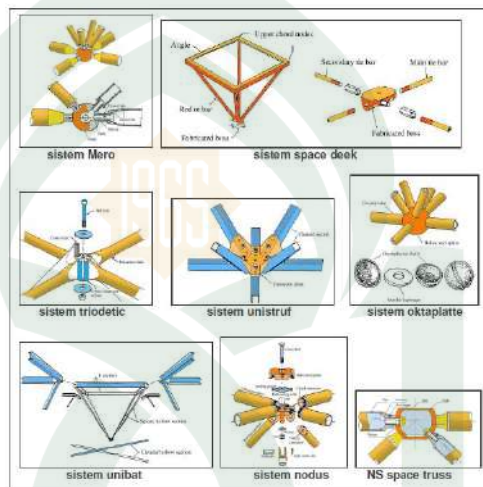
o Susunan unit rangka ruang

- Rangka ruang yang tersusun oleh prisma-prisma segiempat
- Rangka ruang yang tersusun oleh prisma-prisma segitiga
- Rangka ruang yang tersusun oleh tetrahedral dan oktahedron
- Rangka ruang yang berbentuk piramida dengan alas segi tiga membentuk tetrahedron

o Sistem joint

- Sistem mero
- Sistem space deck

- Sistem triodetic
- Sistem unistrut
- Sistem oktaplatte
- Sistem unibat
- Sistem nodus
- Sistem NS space truss



Gambar IV.18. Sistem jont
Sumber : Schodek, 1999

- 2) Struktur permukaan bidang, terdiri atas :
- a) Struktur lipatan
 - b) Struktur cangkang
 - c) Struktur membran
 - d) Struktur pneumatik
 - e) Struktur kabel dan jaringan

Struktur Atap yang akan digunakan pada tribun utama yaitu struktur rangka batang. Rangka batang adalah suatu system rangka fabrikasi. Struktur ini dipilih karena kekuatan menahan bentangan, mudah dalam pemasangan dan pembongkaran, dan dari segi estetika sangat menarik.



Gambar IV.19. Besi baja fabrikasi

Sumber : <http://gloorsteelgroup.blogspot.co.id/p/atap-baja-ringan.html>

E. Analisis Material Bangunan

Pada perancangan bangunan sirkuit ada beberapa hal yang perlu diperhatikan dalam pemilihan material seperti lokasi bangunan, ketahanan terhadap struktur, jangka waktu penggunaan, segi efektifitas, segi aktifitas, dan ekonomisnya.

1. Material Dinding

Beberapa alternatif pemilihan material dinding struktur dan arsitektur sebagai berikut:

a. Material dinding struktur

- 1) Bata merah
- 2) Bata ringan
- 3) Batako
- 4) Kayu
- 5) Beton (beton pracetak)

Material dinding yang akan digunakan pada bangunan sirkuit adalah bata ringan. Material ini dipilih karena sifatnya yang ringan sehingga dapat mengurangi beban struktur bangunan dan mempercepat pelaksanaan.




Gambar IV.20. Bata ringan

Sumber :<https://www.modelrumahminimalis21.com/>, 2016

b. Material dinding arsitektur

- 1) GRC (*Glassfibre Reinforced Cement*)
- 2) Aluminium composite panel
- 3) Kaca Stopsol (*Solar Control Reflective Glazing*)

Material dinding arsitektur yang akan digunakan pada fasade bangunan pit sirkuit adalah kaca stopsol. Material ini dipilih karena dapat kaca ini memberikan perlindungan yang bagus dari panas matahari sehingga kerja dari AC tidak terlalu berat.



Gambar IV.21. Kaca stopsol


Sumber :<https://www.karyaluhur.com/>, 2016

c. Material dinding partisi

- 1) Kaca tempered
- 2) Gypsum

3) Multipleks

Material dinding partisi yang akan digunakan pada sekat ruang dalam bangunan adalah kaca tempered dan gypsum. Material ini dipilih karena proses pengerjaannya cepat dan untuk kaca tempered, tahan terhadap suhu dan memiliki kekuatan yang tinggi.



Gambar IV.22. Kaca tempered dan gypsum board
Sumber :<https://www.rumahmaterial.com/>, 2016

2. Material Lantai

- a. Keramik
- b. Granit
- c. Marmer
- d. Kayu (parket)

Material lantai yang akan digunakan pada bangunan adalah lantai keramik. Material ini dipilih karena lantai keramik tahan terhadap noda, tidak memerlukan perawatan khusus, dan memiliki varian bermacam-macam bahkan sampai menyerupai marmer dan kayu.




Gambar IV.23 lantai keramik
Sumber :<https://www.imagebali.com/>, 2016

3. Material Plafond

- a. Triplek
- b. Eternit
- c. Gypsum
- d. GRC (*Glassfibre Reinforced Cement*)

Material plafon yang akan digunakan pada bangunan adalah plafon gypsum. Material ini dipilih karena plafon gypsum menghasilkan plafon yang rata dan mulus serta tidak tampak sambungan sehingga sesuai dengan tema arsitektur modern yang menghilangkan ornamen. Proses pemasangannya cepat dan rapi. Plafon lain yang juga dipakai yaitu plafon grc. Plafon ini digunakan pada daerah yang basah seperti lavatory dan dapur basah.



Gambar IV.24 Gypsum board
Sumber :<https://rizkifachurohman.blogspot.com/>, 2016

F. Analisis Utilitas Bangunan

1. Sistem Jaringan Air Bersih

Berdasarkan halaman website <http://mepcons.blogspot.com> tentang sistem perpipaan air bersih yang ditulis oleh Dadang Hardiansyah tanggal 17 Maret 2012 menjelaskan tentang prinsip dasar penyediaan air bersih sebagai berikut :

- a. Kualitas air
- b. Pencegahan pencemaran air

- c. Sumber air bersih
- d. Sistem penyediaan air bersih

Sistem penyediaan air bersih yang banyak digunakan dapat dikelompokkan sebagai berikut:

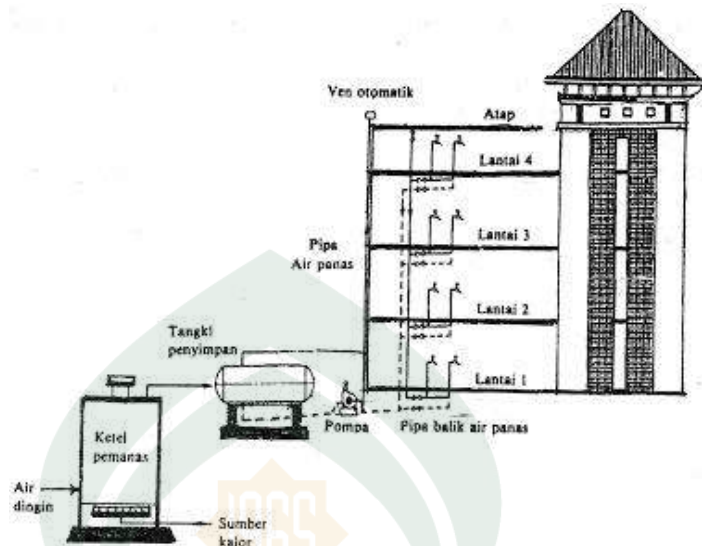
- 1) Sistem sambungan langsung
- 2) Sistem tangki atap
- 3) Sistem tangki tekan
- 4) Sistem tanpa tangki
- 5) Sistem pemanfaatan air hujan

Sistem jaringan air bersih yang akan di terapkan pada bangunan adalah sistem tangki tekan dan sistem pemanfaatan air hujan

- a. Sistem tangki tekan

Sistem tangki tekan diterapkan dalam keadaan dimana suatu alasan tidak dapat digunakan sistem sambungan langsung. Kelebihan sistem tangki tekan antara lain:

- 1) Lebih menguntungkan dari segi estetika karena tidak terlalu mencolok dibanding dengan tangki atap.
- 2) Mudah perawatannya karena dipasang dalam ruang mesin bersama pompa-pompa lainnya.
- 3) Harga awal lebih rendah dibandingkan dengan tangki yang harus dipasang di atas menara.



Gambar IV.25. Sistem tangki tekan
 Sumber : <http://bestananda.blogspot.com/2016>

2. Sistem Jaringan Air Kotor/buangan

Berdasarkan halaman website <http://mepcons.blogspot.com> tentang sistem perpipaan air buangan dan ven yang ditulis oleh Dadang Hardiansyah tanggal 17 Maret 2012 menjelaskan tentang dasar-dasar sistem jaringan air kotor/buangan :

a. Jenis Air Buangan

Air buangan dapat dibagi menjadi tiga golongan:

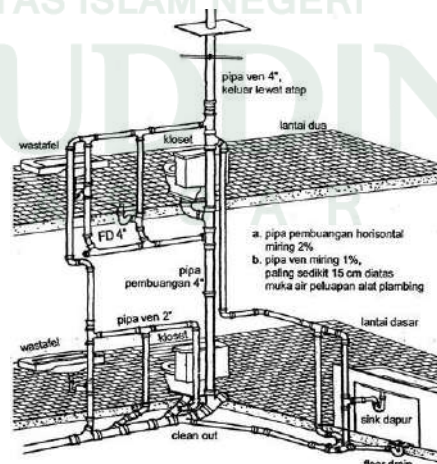
- 1) Air kotor: air buangan yang berasal dari kloset, peturasan, bidet, dan air buangan mengandung kotoran manusia yang berasal dari alat-alat plambing lainnya.
- 2) Air bekas: air buangan yang berasal dari alat-alat plambing lainnya, seperti bak mandi (*bathtub*), bak cuci tangan, bak dapur dsb.
- 3) Air hujan: dari atap, halaman dsb.

b. Klasifikasi sistem pembuangan air

- 1) Klasifikasi menurut jenis air buangan :

- a) Sistem pembuangan air kotor adalah sistem pembuangan, yang dilalui air kotor dari kloset, peturasan, dan lain-lain dalam gedung dikumpulkan dan dialirkan keluar.
 - b) Sistem pembuangan air bekas adalah sistem pembuangan di mana air bekas dalam gedung dikumpulkan dan dialirkan ke luar.
 - c) Sistem pembuangan air hujan adalah sistem pembuangan di mana hanya air hujan dari atap gedung dan tempat lainnya dikumpulkan dan dialirkan ke luar.
 - d) Sistem air buangan khusus. Hanya untuk air buangan khusus, perlu disediakan peralatan pengolahan yang tepat pada sumbernya dan baru kemudian dimasukkan ke dalam riol umum.
 - e) Sistem pembuangan air dari dapur. Khusus untuk air buangan yang berasal dari bak cuci di dapur.
- 2) Klasifikasi menurut cara pengaliran
- a) Sistem gravitasi

Dimana air buangan mengalir dari tempat yang lebih tinggi secara gravitasi ke saluran umum yang letaknya lebih rendah.



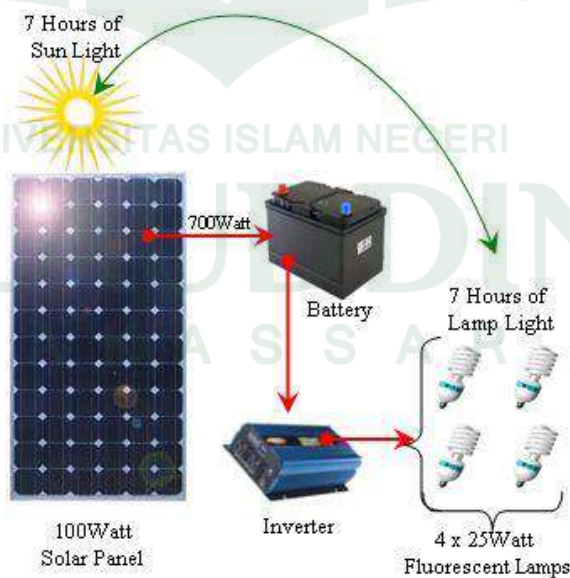
Gambar IV.26 Sistem Air Kotor Sistem Gravitasi
 Sumber : <http://www.ilmutekniksipil.com>

3. Sistem Elektrikal

Sistem pengadaan jaringan elektrikal dipengaruhi oleh jumlah dan sifat penggunaan daya serta kebutuhan daya pada saat puncak. Alokasi penggunaan antara lain :

- 1) Penerangan dalam ruang/bangunan utama.
- 2) Pemakaian alat-alat penunjang dalam bangunan.
- 3) Penerangan luar bangunan.

Energi listrik yang diperlukan untuk menunjang sistem elektrikal dalam bangunan cukup besar. Sehingga dibutuhkan sumber energi yang memadai. Sumber energi tersebut dapat berasal dari PLN, genset, dan alternatif lainnya seperti *solar panel/photovoltaic* dan turbin angin. Penggunaan genset sebagai energi cadangan ketika sumber energi utama dari PLN tidak atau sedang padam. Penggunaan *solar panel/photovoltaic* dan turbin angin sangat cocok digunakan pada bangunan ini karena lokasinya yang tidak terhalangi sehingga sinar matahari dapat mengenai langsung pada bangunan dan kecepatan angin laut yang sangat tinggi.



Gambar IV.27. Solar Panel
Sumber : <http://etap.com>

4. Sistem Keamanan

a. Sistem Pemadam Kebakaran

Menurut Dwi Tanggoro (2010:31), tentang syarat-syarat untuk mencegah kebakaran pada bangunan adalah:

- 1) Mempunyai bahan struktur utama dan *finishing* yang tahan api
- 2) Mempunyai jarak bebas dengan bangunan-bangunan disebelahnya atau terhadap lingkungannya.
- 3) Mempunyai tangga kebakaran dengan penempatan yang sesuai dengan persyaratan-persyaratannya.
- 4) Mempunyai pencegahan terhadap sistem elektrikal
- 5) Mempunyai pencegahan terhadap sistem penangkal petir.
- 6) Mempunyai alat kontrol untuk *ducting* pada sistem pengkondisian udara.
- 7) Mempunyai sistem pendeteksian dengan sistem *alarm*, sistem *automatic smoke*, dan *heat ventilating*.
- 8) Mempunyai alat kontrol terhadap lift.
- 9) Melakukan komunikasi dengan stasiun komando untuk sistem pemadam kebakaran.

Selain memenuhi syarat-syarat pencegahan kebakaran diatas, perlu direncanakan alat-alat lain seperti :

- 1) Hidran kebakaran
- 2) Sprinkler
- 3) Halon (Tabung gas Halon)

b. Sistem Pencegahan Kriminalitas

Sistem keamanan juga ditunjukkan untuk menghindari kegiatan anarkis ataupun tindakan kriminal. Pengadaan security pada *main entrance* dan *side entrance* bangunan. Pengadaan sistem alarm dan kamera *CCTV (Closed Circuit Television)* untuk memonitoring semua

kegiatan di daerah tertentu dan pada ruang-ruang yang memerlukan pengawasan.



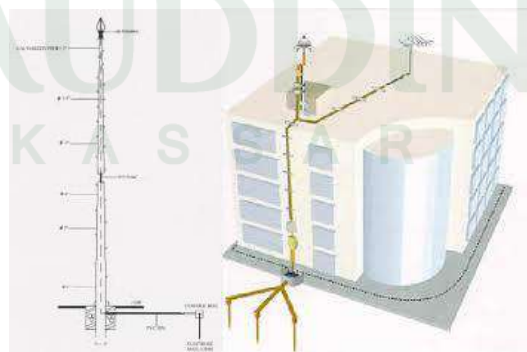
Gambar IV.28. Skema Sistem CCTV
Sumber : <http://wijanarko-aficom.blogspot.com/2016>

c. Sistem Penangkal Petir

Berdasarkan halaman website <http://zonapetir.com> tentang sistem Sistem penangkal petir ada dua macam yaitu:

1) Penangkal petir pasif (*Faraday/Franklin*)

Jenis penangkal petir ini menunggu sambaran petir yang mengenainya kemudian menyalurkan seluruh energinya ke tanah, bentuk perlindungannya seperti kerucut dengan sudut radius 45 derajat.



Gambar IV.29. Penangkal petir pasif
Sumber : <http://tyospidermenk.blogspot.com/2016>

5. Sistem Komunikasi

Sistem komunikasi yang digunakan adalah :

- a. Komunikasi internal
- b. Interkom, digunakan untuk komunikasi dua arah baik ke luar maupun ke dalam bangunan yang menggunakan jasa Perumtel. Penggunaan Internet, baik berupa *WIFI* maupun jaringan *LAN*.



Gambar IV.30. Skema Jaringan WI-FI
Sumber : www.forummikrotik.com

6. Sistem Tata Suara

Menurut Dwi Tanggoro (2010:93), menjelaskan tentang sistem tata suara yang perlu direncanakan untuk memberikan fasilitas kelengkapan pada bangunan. Tata suara ini dapat berupa *background music* dan *announcing system (public address)* yang berfungsi sebagai penghias keheningan ruangan atau kalau ada pengumuman-pengumuman tertentu.



Gambar IV.31. *Ceiling speaker*, *microphone* dan *amplifier*, dan *horn speaker*
Sumber : <http://www.toa.jp> dan <http://www.baldwinboxall.co.uk>

G. Analisis Sistem Pengkondisian Bangunan


1. Sistem Pencahayaan/Penerangan

Kualitas dan kuantitas pencahayaan suatu ruang ditentukan oleh macam ruang, jenis kegiatan dan tuntutan persyaratan ruang.

a. Pencahayaan alami

Pencahayaan alami adalah usaha memanfaatkan semaksimal mungkin cahaya sinar matahari. Menurut Dwi Tanggoro (2010:66), menjelaskan bahwa cahaya matahari pada siang hari adalah cahaya yang bermanfaat sekali bagi semua kehidupan di darat dan di air, maka cahaya matahari sangat diperlukan khususnya dalam pencahayaan bangunan. Tujuan cahaya matahari sebagai penerangan alami dalam bangunan adalah sebagai berikut :

- 1) Menghemat energi dan biaya operasional bangunan
- 2) Menciptakan ruang yang sehat mengingat sinar matahari mengandung ultraviolet yang memberikan efek psikologis bagi manusia dan memperjelas kesan ruang
- 3) Mempergunakan cahaya alami sejauh mungkin kedalam bangunan, baik sebagai sumber penerangan langsung maupun tidak langsung



Gambar IV.32 Sistem Pencahayaan Langsung dan Tidak Langsung
Sumber : <http://iaa-untan.weebly.com>

b. Pencahayaan buatan

Pencahayaan buatan mutlak digunakan pada malam hari, Pencahayaan buatan tentunya memerlukan sumber energi listrik yang didapatkan dari PLN, genset, dan listrik dari *solar panel/photovoltaic* atau turbin angin.

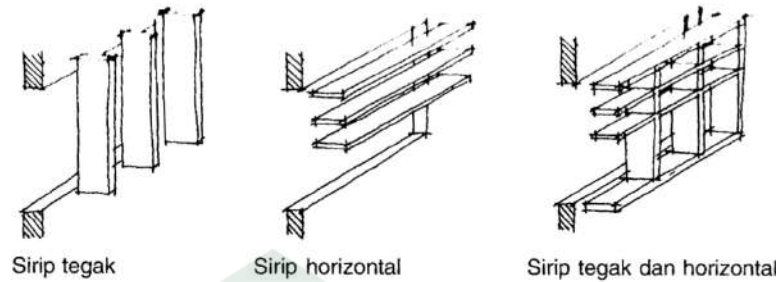
Pencahayaan buatan juga sangat diperlukan di luar ruangan. Pencahayaan luar bangunan berfungsi penerangan area/lingkungan sekitar bangunan dan lintasan terutama pada malam hari. Dapat juga sebagai elemen estetika bangunan.

2. Sistem Penyegaran Udara

Menurut Heinz Frick, Pujo. L Setiawan, dalam buku Ilmu Konstruksi Perlengkapan dan Utilitas Bangunan, penyegaran udara dan perlindungan terhadap sinar panas matahari merupakan hal yang sangat mempengaruhi perencanaan dan konstruksi gedung. Pada bangunan yang paling cocok digunakan yaitu

a. Penyegaran udara sistem pasif

Setiap perlindungan yang menghindari pemanasan kulit luar bangunan merupakan sistem penyegaran udara pasif. Sistem ini dapat dicapai dengan cara, perlindungan terhadap matahari yang tetap. Perlindungan pembukaan dinding yang tetap dapat dicapai dengan penonjolan atap yang cukup luas atau dengan sirip tetap yang horizontal, tegak, atau dua-duanya. Dengan ukuran tertentu sirip menghindari sinar panas matahari masuk pembukaan dinding. Sirip yang baik terpasang secara terpisah sehingga panas tidak dapat masuk kedalam konstruksi gedung. Cara ini juga dapat dicapai dengan penggunaan *loggia* (serambi yang tidak menonjol, melainkan mundur ke dalam gedung) supaya jendela tidak terkena sinar matahari.



Gambar IV.33 Perlindungan bangunan terhadap matahari tetap
 Sumber : Heinz Frick, Pujo. L. Setiawan, Ilmu Konstruksi Perlengkapan dan Utilitas Bangunan, Hal : 156

b. Penyejukan udara secara mekanis

Jikalau penyejukan udara secara pasif tidak dapat dilakukan, maka penyejukan udara harus dibantu dengan penyejukan udara secara mekanis (kipas, sistem paksaan, *air conditioner*).

Beberapa kemajuan teknologi dibidang penyejuk udara antara lain adalah sistem AC VRV. VRV system adalah sebuah teknologi yang sudah dilengkapi dengan CPU, kompresor inverter dan efisiensi energi, melampaui banyak aspek dari sistem AC Sentral, AC Split datau AC Split duct. Jadi dengan VRV system, satu outdoor bisa digunakan untuk lebih dari 2 indoor AC.

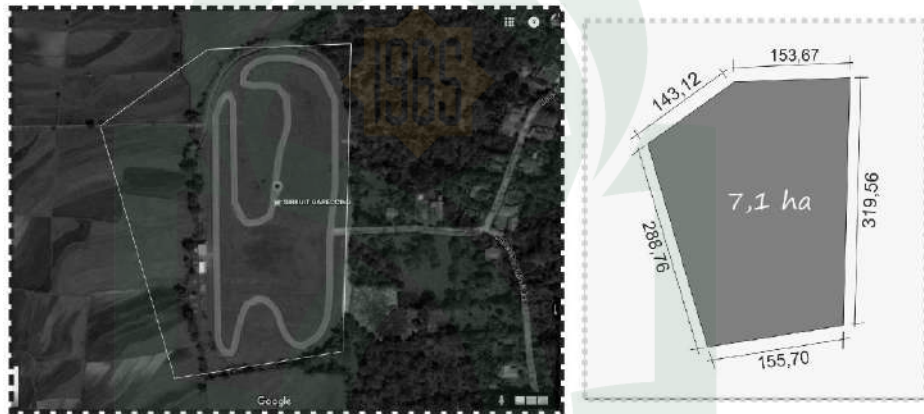


Gambar IV.34 : AC VRV
 Sumber : <http://cvastro.com/>, 2016

BAB V TRANSFORMASI DESAIN

A. Pendekatan desain

Proyek Perancangan ini merupakan proyek tugas akhir periode XX tahun 2017. Proyek ini membahas tentang bagaimana mendesain sirkuit motor balap Garecing di Kabupaten Sinjai dengan pendekatan arsitektur modern yang berlokasi di Kecamatan Sinjai selatan Kabupaten Sinjai. Proyek ini bertujuan memberikan kenyamanan kepada masyarakat untuk menyalurkan bakat selain itu sebagai wadah ekspresi masyarakat pencinta otomotif.



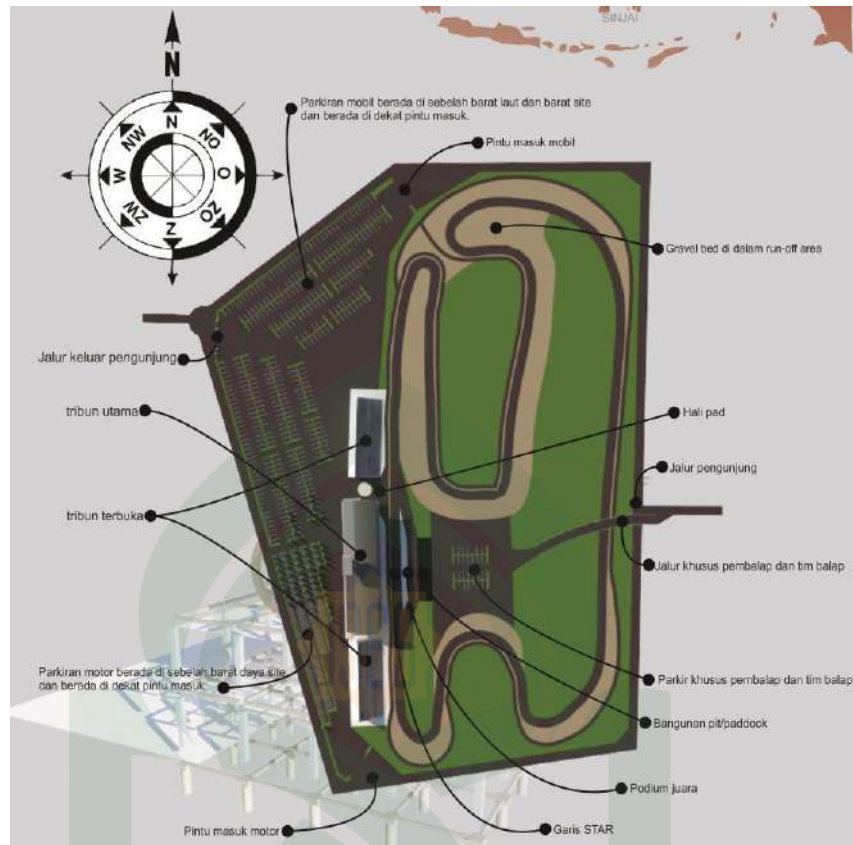
Gambar V.1 Lokasi Tapak

(Sumber : Google Earth Modifikasin,2016)

A. Konsep Desain Tapak

1. Bentuk dan Massa Bangunan


Konsep bentuk bangunan sangat berpengaruh dalam melakukan perancangan bangunan seperti tribun penonton bentuk dan karakter bangunan akan mempengaruhi nilai jual pada bangunan tersebut. Konsep bentuk perancangan sirkuit balap motor di Kabupaten Sinjai yaitu mengambil bentuk dari perahu phinisi Sulawesi Selatan.



Gambar V.2 Penataan Tata Massa Pada Tapak
 (Sumber : Olah Data Desain,2017)

Penataan massa bangunan berbentuk linear dikarenakan bentuk tapak yang memanjang sehingga penataan bangunan pada kawasan dibuat menyesuaikan tapak

UNIVERSITAS ISLAM NEGERI
ALAUDDIN
 MAKASSAR




Gambar V.3 Tribun tertutup
 (Sumber : Olah Data Desain,2017)



Gambar V.4 Tribun terbuka 1
 (Sumber : Olah Data Desain,2017)



Gambar V.5 Tribun terbukam 2
(Sumber : Olah Data Desain,2017)

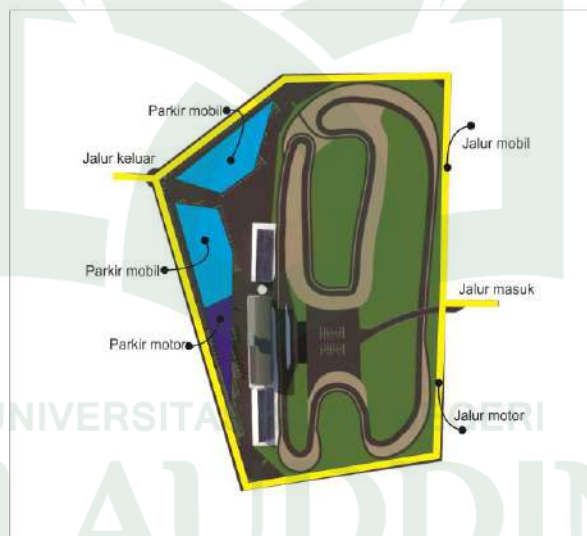


Gambar V.6 Bangunan pit
(Sumber : Olah Data Desain,2017)

2. Sirkulasi dan Parkir

Sirkulasi pada tapak dibuat dengan hanya memiliki satu akses masuk dan satu akses keluar. Hal ini dilakukan karena pertimbangan keamanan pada kawasan, selain itu pengunjung yang masuk pada kawasan mudah dikontrol dengan hanya memiliki satu akses masuk dan satu akses keluar.

Sedangkan untuk penataan parkir dibedakan antara parkir kendaraan roda dua dan roda empat. Untuk kendaraan roda dua terletak di bagian barat daya, sedangkan penempatan area parkir untuk kendaraan roda empat diletakkan dibagian barat dan barat daya dengan pertimbangan memudahkan akses bagi pengunjung yang ingin memarkir kendaraannya.



Gambar V.7 Sirkulasi dan Parkir pada Tapak

(Sumber : Olah Data Desain,2017)

3. Ruang Terbuka

Desain ruang terbuka pada kawasan sirkuit sebagai ruang terbuka untuk kenyamanan pengunjung penggunaan pohon sebagai vegetasi pada kawasan juga harus memiliki pertimbangan yang kuat sehingga penggunaan vegetasi bukan hanya sebagai hiasan tapi dapan menjadi karakter kawasan pada nantinya.

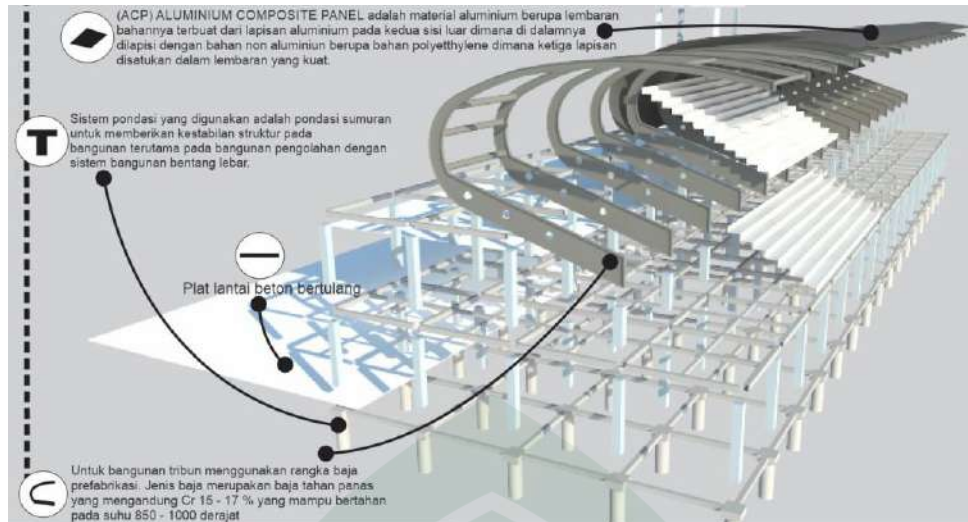
Adapun pohon yang digunakan sebagai vegetasi pada kawasan yang berfungsi sebagai perdu yaitu pohon kiyara payung, pohon mahoni dan pohon tanjung.



Gambar V.8 Ruang Terbuka Hijau Pada Tapak
(Sumber : Olah Data Desain,2017)

4. Struktur dan material

Fasilitas sirkuit digolongkan dalam bangunan bentang lebar untuk bangunan utama sirkuit rendah dua lantai untuk bangunan tribun tertutup. Tipe struktur yang digunakan untuk bangunan tribun tertutup yaitu pondasi poer dengan tiang pancang, baja prefabrikasi sebagai super struktur, dan baja konvensional sebagai upstruktur. Sementara untuk bangunan pit dan tribun terbuka menggunakan pondasi poer, kolom, sloof, dan balok beton bertulang, serta rangkaian baja ringan sebagai upstruktur.



Gambar V.9 Struktur dan material
(Sumber : Olah Data Desain,2017)

B. Pemanfaatan Lahan

Persentase lahan di dalam sirkuit balap motor garecing di Kabupaten Sinjai dengan pendekatan arsitektur modern terdiri atas lahan bangunan dan ruang terbuka. Uraian luas lahan dan ruang terbuka adalah sebagai berikut.

1. Gagasan Awal

Tabel III.7 Besaran Ruang Peserta Balap Dan Tim Balap

Kelompok Ruang	Kebutuhan	Kapasitas	Standar (M ² /...)	Besaran Ruang (M ²)
Paddock	Kendaraan Balap	20 motor	13,2 (YBA)	264
	Peralatan teknik	-	-	24
	Peralatan balap	-	-	24
Tim Pembalap	Persiapan	20 Orang	4 (ASM)	120
	Ruang Ganti	20 Orang	1,75 (NAD)	35
	Lavatory	20 Orang	2 (ASM)	40
	Lavatory	5 orang	2 (ASM)	10
	Podium	-	30 (ASM)	10

	Sirkulasi	20 %		143,3
--	-----------	------	--	-------

Sumber : Olah Data, 2016

Tabel III.8 Besaran Ruang Penonton/Pengunjung

Macam Ruang	Kebutuhan	Kapasitas	Standar (M ² /...)	Besaran Ruang (M ²)
Tribun tertutup	VIP	1.500 orang	0,8 (TPBO) Sirkulasi 30%	1.200
Tribun terbuka	Reguler	3000 orang	0,5 (NAD) Sirkulasi 20%	1.500
Lavatory grandstand - Toilet	1500 (VIP) 60 % pria	1 toilet melayani 40 orang	1,26 (NAD)	28,35
	40 % wanita	1:40	1,26 (NAD)	18,9
-Westafel	60 % pria	1:45	0,3 (NAD)	6
	40 % wanita	1:45	0,3 (NAD)	4,1
- Urinoir	60 % pria	1:30	0,96 (NAD)	28,8
Lavatory terbuka - Toilet	17.000 70 % pria	1 toilet melayani 40 orang	1,26 (NAD)	66,15
	30 % wanita	1:40	1,26 (NAD)	28,35
-Westafel	70 % pria	1:45	0,3 (NAD)	14
	30 % wanita	1:45	0,3 (NAD)	19,1
- Urinoir	70 % pria	1:30	0,96 (NAD)	67,2
Wartawan	Press Room	50	2 (ASM)	100
	Lavatory Toilet Pria 60%	1:10	1,26 (NAD)	3,78
	Toilet wanita 40%		1,26 (NAD)	2,52
	- Westafel 60 %	1:13	0,3 (NAD)	0,6

	pria			
	40 % wanita	1:13	0,3 (NAD)	0,4

Sumber : Olah Data, 2016

Tabel III.9 Besaran Ruang Penyelenggara/Pengelola

Macam Ruang	Kebutuhan	Kapasitas	Standar (M ² /...)	Besaran Ruang (M ²)
Pengelola	Panitia	20	4 (ASM)	80
	Lobby	50	4 (ASM)	200
	Ruang pimpinan	5	24 m ² (TSS) Sirkulasi 30%	156
	Ruang sekretaris	2	9 m ² (TSS) Sirkulasi 30%	23,4
	Staf & Karyawan	20	4 m ² (Kepmen) Sirkulasi 30%	104
	Ruang Rapat	50	1,9 m ² /orang (NAD), sirk. 30%	123,5
	Arsip & Dokumen	-	24 m ² (ASM)	24
Medical Center	Check-Up	20	5 (NAD)	100
	Paramedis	40	5 (NAD)	100
	Operasi	10	42,25 m ² (NAD)	422,5
	Peralatan dan Obat	-	20 m ² (NAD)	20
	Ambulan	2	12 (NAD)	24
Pengawasan	Race control tower	10	4 m ² (ASM)	40
	Scrutineering	5 orang	4 (YBA)	20
		5 mobil	13,2 (YBA)	66
	Keamanan	20	4 (ASM)	80
	Informasi	5 orang	4 (ASM)	20
	Tiket	36	4 (ASM)	144
	Helipad	1	32	32

Sumber : Olah Data, 2016

Tabel III.10 Besaran Ruang Penunjang

Macam Ruang	Kebutuhan	Kapasitas	Standar (M ² /...)	Besaran Ruang (M ²)
Mushollah	Ibadah	100 orang (grandstand)	0,8m ² /orang (NAD), Tempat Wudhu 18 m ² sirk. 30%	148,4
Aksesoris	Toko	-	ASM	30
Peralatan	Mekanikal	-	ASM	20
	Genset	3	30 m ² (MEE)	20

	Gudang	-	-	15
Peristirahatan	Kafetaria	100 orang	3 m ² (NAD)	300
	Dapur	10 orang	3 m ² (NAD)	30
	Gudang	-	-	20
	Sirkulasi	20 %	-	

Sumber : Olah Data Lapangan, 2016

Tabel III.11 Besaran Area Parkir Pengunjung

Kebutuhan Area Parkir Pengunjung				
1	Area parkir Pengunjung	Jumlah Pengunjung = 4500 orang.	ASM	
2	Parkir mobil	60% dari kapasitas parkir, asumsi 4 orang = 1 mobil $= 60\% \times 4500 = 2700 : 4 = 675$ mobil $15 \text{ m}^2/\text{mobil}$ $= (675 \times 15 \text{ m}^2) + 20\%$ $= 10.125 + 250$ $= 10.245 \text{ m}^2$	NAD	10.375 m ²
3	Parkir motor	30% dari kapasitas parker Asumsi 2 orang = 1 motor $= 30\% \times 4500 = 1350 : 2 = 675$ motor $1,68 \text{ m}^2/\text{motor}$ $= (1,68 \text{ m}^2 \times 675) + 20\%$ $= 1.134 + 250$ $= 1384 \text{ m}^2$	NAD	1.384 m ²

Sumber : Olah Data, 2016

Tabel III.12 Besaran Area Parkir Pembalap

Kebutuhan Area Parkir Pembalap				
1	Area parkir pembalap, dan team balap	Jumlah Pembalap = 30 orang (15 team, pertim 2 pembalap, 2 motor balap serta 5 crew mekanik)	ASM	
2	Parkir mobil	Di asumsikan perteam membawa 2 mobil $2 \times 15 = 30$ mobil $15 \text{ m}^2/\text{mobil}$ $= (30 \times 15 \text{ m}^2)$ $= 450$	NAD	450 m ²

Sumber : Olah Data, 2016

Tabel III.13 Besaran Area Parkir Pengelola

Kebutuhan Area Parkir Pengelola				
1	Area parkir pengelola	Jumlah Pengelola = 30 orang.	ASM	

2	Parkir mobil	60% dari kapasitas parkir, asumsi 1 orang =1 mobil =60% x 30 = 18 mobil $15 \text{ m}^2/\text{mobil}$ = (18 x 15m^2)+20% = 270	NAD	270 m ²
3	Parkir motor	40% dari kapasitas parker Asumsi 1 orang = 1 motor = 40% x 30 = 12 motor $1,68 \text{ m}^2/\text{motor}$ =($1,68\text{m}^2$ x 12) + 20% =20,16	NAD	20,16 m ²

2. Gagasan akhir

A. Bangunan

Benyuk di dalam kawasan merupakan bangunan bermassa. Luas masing-masing bangunan dijelaskan pada tabel sebagai berikut :

Table 5.1 luas Lahan Bangunan di sirkuit balap motor gareccing di Kabupaten Sinjai.

No	Bangunan	Jumlah (Unit)	Luas/Unit (m ²)	Jumlah Luas (m ²)
1	Tribun tertutup	1	1784.88	1784.88
2	Tribun terbuka	2	954	1908
3	Bangunan pit	1	415,09	415,09
Lahan bangunan				4107,97

(Sumber: Analisa Penulis,2017)

B. Ruang Terbuka

Ruang terbuka mendominasi dibanding bangunan yang ada di dalam kawasan. Luasan ruang terbuka antara lain dijelaskan pada tabel berikut:

Tabel 5.2 luas ruang terbuka di sirkuit balap motor gareccing di Kabupaten Sinjai.

No	Ruang Terbuka	Jumlah (Unit)	Luas/Unit (m ²)	Jumlah Luas (m ²)
----	---------------	---------------	-----------------------------	-------------------------------

1	Area lintasan	1	7200	7200
1	Area evakuasi kecelakaan	1	4551	4551
2	Area gravel bad	5	8741 6728 525 578 980	17552
4	Parkir mobil	1	7056	7056
5	Parkir motor	1	2371	2371
Luas Ruang Terbuka				38.730

Luas lahan vegetasi adalah luas keseluruhan tapak dikurang jumlah lahan bangunan dan ruang terbuka.

Luas L.Vegetasi= Luas Tapak–(20% sirkulasi) – (L.bangunan + L Rg
Tebuka)

$$\begin{aligned}
 &= (71.000 \text{ m}^2 - 14.200 \text{ m}^2) - (4.107 \text{ m}^2 + 38.730 \text{ m}^2) \\
 &= 56.800 \text{ m}^2 - 42.837 \text{ m}^2 \\
 &= 13.963 \text{ m}^2
 \end{aligned}$$

Total L Ruang Terbuka = Luas Lahan Terbuka+ Luas Vegetasi + Sirkulasi
20%

$$\begin{aligned}
 &= 38.730 \text{ m}^2 + 13.963 \text{ m}^2 + 14.200 \\
 &= 66.893 \text{ m}^2
 \end{aligned}$$

Persentase ruang terbuka = $66.893 / 71.000 \times 100 = 94 \%$

Persentase Bangunan = $4.107 / 71.000 \times 100 = 6 \%$

Dengan demikian persentase penggunaan lahan pada kawasan kreativitas seni somba opu telah sesuai dengan standar pemanfaatan lahan sebesar 6% untuk area terbangun dan 84% untuk ruang terbuka vegetasi dan sirkulasi.

BAB VI PRODUK DESAIN

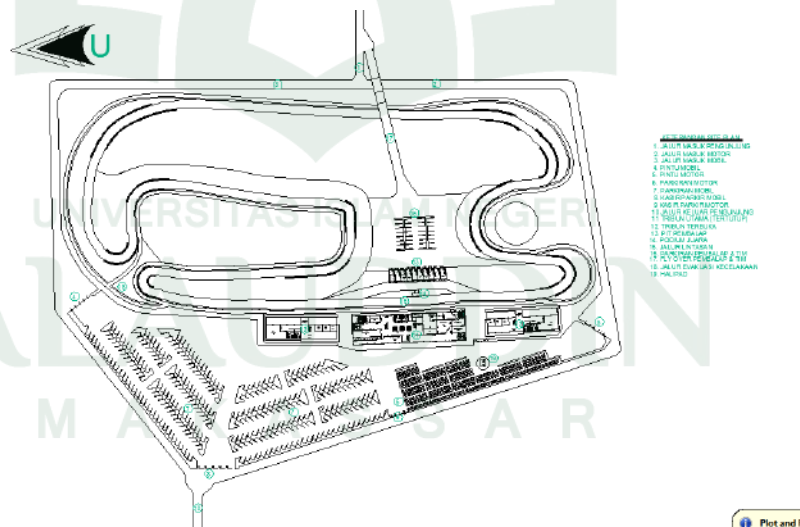
A. Pengantar

Sirkuit Balap Motor Gareccing Di Kabupaten Sinjai Dengan Pendekatan Arsitektur Modern merupakan proyek tugas akhir periode XX Jurusan Teknik Arsitektur yang Berlangsung pada bulan Januari 2017. Proyek ini membahas tentang bagaimana merancang Sirkuit Balap Motor yang sesuai dengan kebutuhan pembalap dan penonton.



Gambar VI.1 View Kawasan
(Sumber : Olah Data Desain,2016)

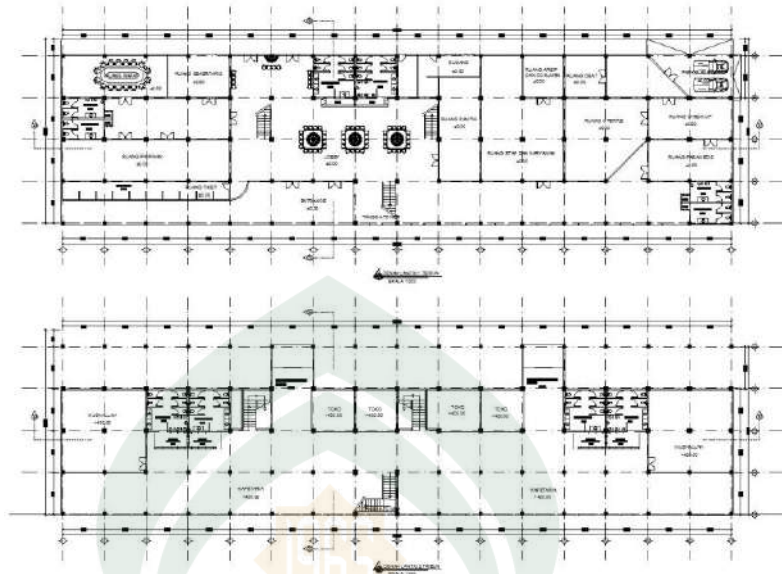
B. Master Plan



Gambar VI.2 Master Plan
(Sumber : Olah Data Desain,2017)

C. Denah

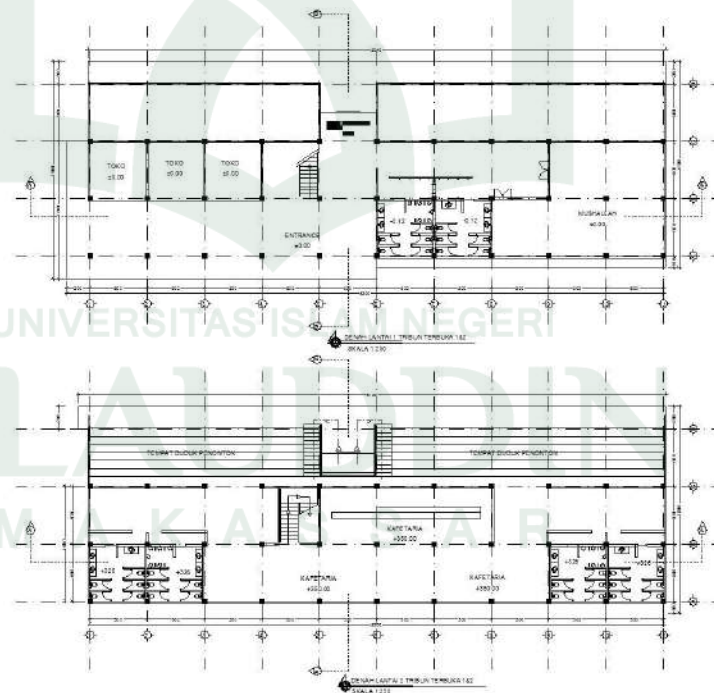
1. Denah tribun tertutup



Gambar VI.3 Denah tribun tertutup

(Sumber : Olah Data Desain,2017)

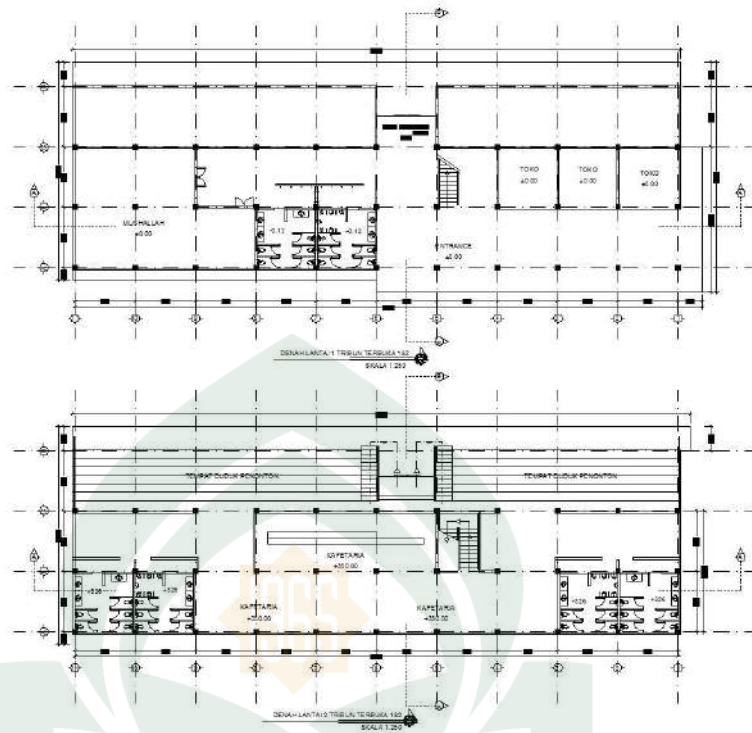
2. Denah tribun terbuka



Gambar VI.4 Denah tribun terbuka 1

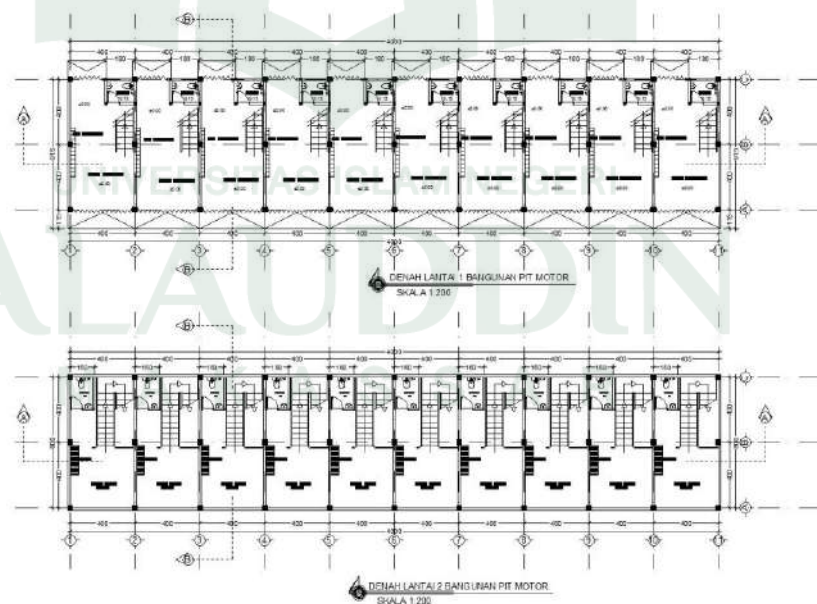
(Sumber : Olah Data Desain,2017)

3. Denah tribun terbuka 2



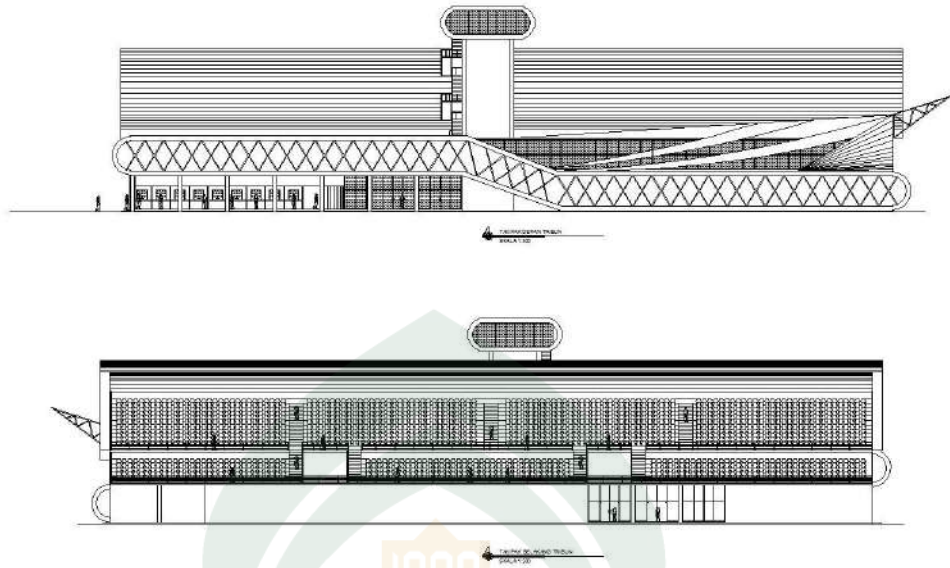
Gambar VI.5 Denah tribun terbuka 2
(Sumber : Olah Data Desain,2017)

4. Denah bangunan pit



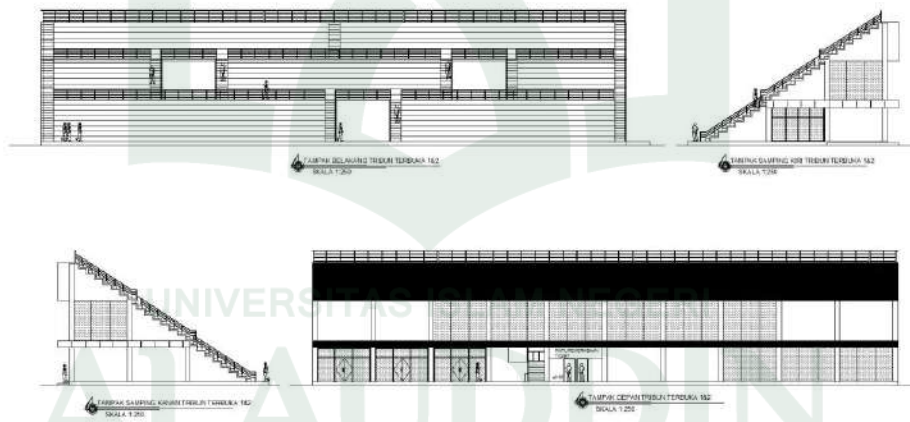
Gambar VI.6 Denah bangunan pit
(Sumber : Olah Data Desain,2017)

5. Tampak tribun tertutup



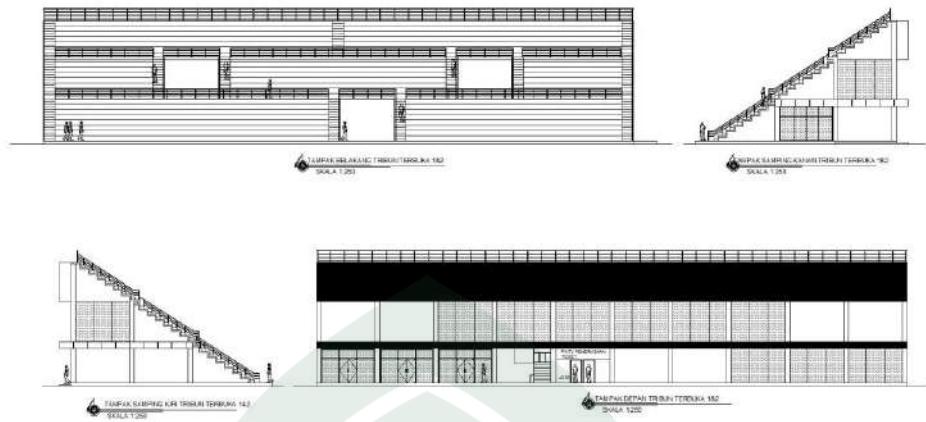
Gambar VI.7 Tampak tribun tertutup
(Sumber : Olah Data Desain,2017)

6. Tampak tribun terbuka 1



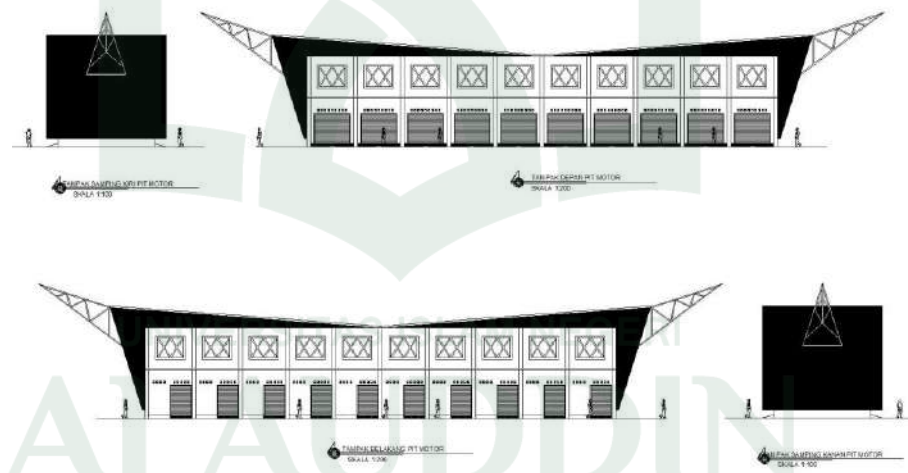
Gambar VI.8 Tampak tribun terbuka 1
(Sumber : Olah Data Desain,2017)

7. Tampak tribun terbuka 2



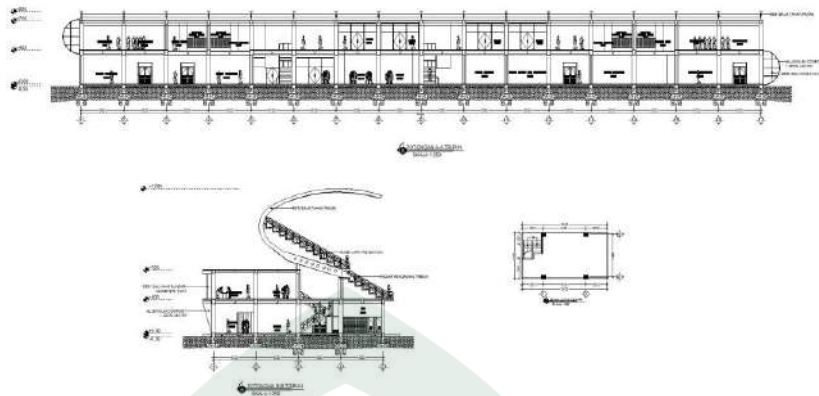
Gambar VI.9 Tampak tribun terbuka 2
(Sumber : Olah Data Desain,2017)

8. Tampak bangunan pit



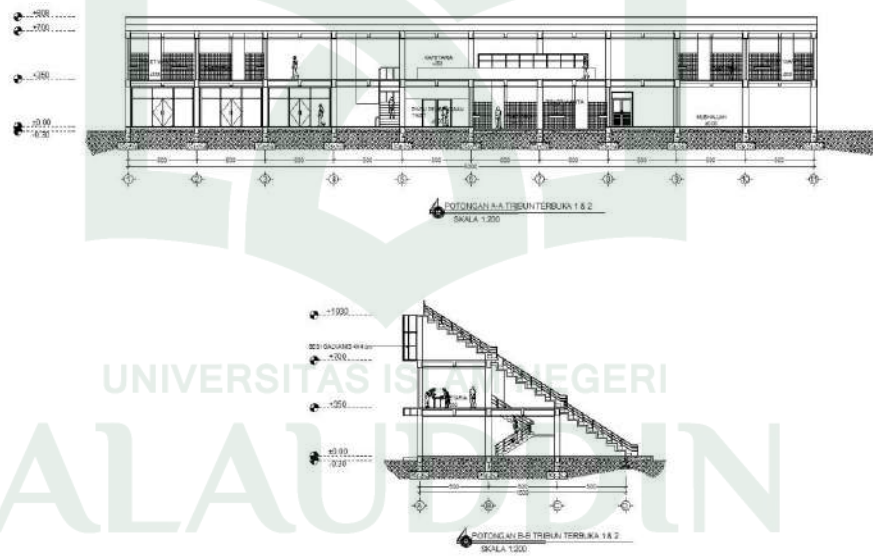
Gambar VI.10 Tampak bangunan pit
(Sumber : Olah Data Desain,2017)

9. Potongan tribun tertutup



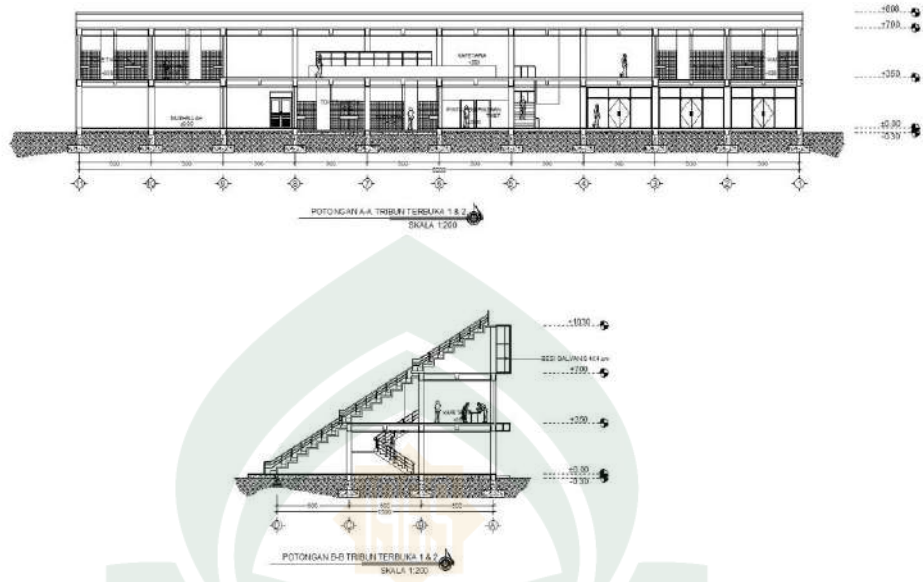
Gambar VI.11 Potongan tribun tertutup
(Sumber : Olah Data Desain,2017)

10. Potongan tribun terbuka 1



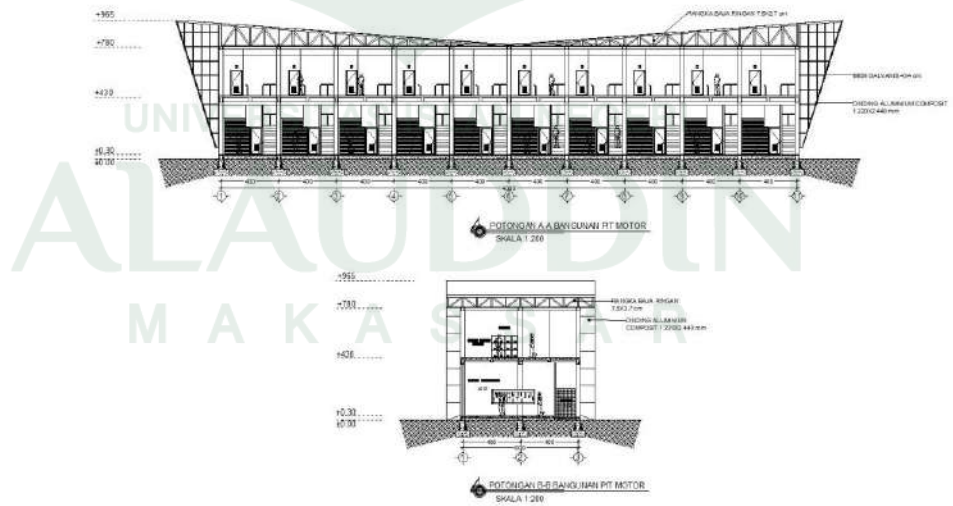
Gambar VI.12 Potongan tribun terbuka 1
(Sumber : Olah Data Desain,2017)

11. Potongan tribun terbuka 2




Gambar VI.13 Potongan tribun terbuka 2
(Sumber : Olah Data Desain,2017)

12. Potongan bangunan pit



Gambar VI.14 Potongan bangunan pit
(Sumber : Olah Data Desain,2017)

D. Tampak Kawasan



Gambar VI.15 Tampak Kawasan Barat

(Sumber : Olah Data Desain,2016)



Gambar VI.16 Tampak Kawasan Timur

(Sumber : Olah Data Desain,2016)



Gambar VI.17 Tampak Kawasan Selatan


(Sumber : Olah Data Desain,2016)



Gambar VI.18 Tampak Kawasan Utara

(Sumber : Olah Data Desain,2016)

E. Perspektif Kawasan



Gambar VI.19 Perspektif Kawasan
(Sumber : Olah Data Desain,2017)



Gambar VI.20 Perspektif Kawasan
(Sumber : Olah Data Desain,2017)



Gambar VI.21 Perspektif Kawasan
(Sumber : Olah Data Desain,2017)



Gambar VI.22 Perspektif Kawasan
(Sumber : Olah Data Desain,2017)



Gambar VI.233 Perspektif Kawasan
(Sumber : Olah Data Desain,2017)



Gambar VI.24 Perspektif Kawasan
(Sumber : Olah Data Desain,2017)



Gambar VI.24 Perspektif Kawasan
(Sumber : Olah Data Desain,2017)



Gambar VI.25 Perspektif Kawasan
(Sumber : Olah Data Desain,2017)

F. Maket




Gambar VI.26 Maket
(Sumber : Olah Data Desain,2017)



Gambar VI.27 Maket
(Sumber : Olah Data Desain,2017)



Gambar VI.28 Maket
(Sumber : Olah Data Desain,2017)



Gambar VI.29 Maket
(Sumber : Olah Data Desain,2017)

DAFTAR PUSTAKA

Nugroho, Wyan, 2006. *Artikel Road Race Indonesia*. Data Road Race 2006: Surabaya

Rahman, 2004. *Sistem Sirkuit Balap Nasional*. Arsip Balap 2004: Jakarta

Tanggoro, Dwi. 2010. *Utilitas Bangunan*. Penerbit Universitas Indonesia : Jakarta
Kalender *event* olahraga otomotif IMI Sulawesi Selatan Tahun 2015

Pengda IMI Sulawesi Selatan. 2015. *Peraturan Olahraga Kendaraan Bermotor*.
Makassar.

Situs Internet:

<http://www.eramuslim.com/umum/balap-mobil-tinju-panjat-tebing-bolehkah> di akses 8 maret 2016.

<http://ridwanaz.com/islami/fiqih/hukum-perlombaan-dalam-islam/http://kamusbahasaindonesia.org/mobil> di akses 8 Maret 2016

www.sponsoring.alianz.com, di akses pada tanggal 4 Maret 2016)

<http://fl.imgci.com> diakses pada 2 Maret 2016

www.fia.com/regulation/circuit/appendix, di akses pada tanggal 2 Maret 2016

www.fia.com/regulation/circuit/appendix, di akses pada tanggal 2 Maret 2016.

<http://www.alamy.com/stock-photo-abu-dhabi-united-arab-emirates-the-yas-marina-and-the-formula-one-61470824.html> di akses pada tanggal 2 Maret 2016

<http://motorsport.com> diakses pada tanggal 3 Maret 2016

sigitsetyoutomo.blogspot.com diakses pada tanggal 3 Maret 2016

www.fia.com/regulation/circuit/appendix, di akses pada tanggal 2 Maret 2016.

www.grandprix.com/features/technical/barriers, di akses pada tanggal 23 Maret 2016

<http://arifrahmanromadhoni.blogspot.co.id> diakses pada tanggal 23 Maret 2016

e-journal.uajy.ac.id/2075/3/2TA09811.pdf diakses pada 2 Maret 2016

www.fia.com/regulation/circuit/appendix diakses pada 9 Maret 2016

<http://rurucoret.blogspot.com> di akses 22 Maret 2016

<http://www.sepangcircuit.com/img/articles/btn-facilities-mall.jpg> diakses pada 9 Maret 2016

<http://www.flfanatic.co.uk/2014/03/pits-sepa-2014-p.jpg> diakses pada 9 Maret 2016

<https://photos.travelblog.org/Photos/Race-Control-at-Sepang-International-Circuit--Malaysia-0.jpg> diakses pada 10 Maret 2016

<http://www.databaseonline.co.uk/malaysiagrandprix/images/mgpstands555.gif> diakses pada 10 Maret 2016

<http://bola.liputan6.com/read/2458996/pemerintah-kembali-tunjuk-sentul-untuk-motogp-2017#> diakses pada tanggal 22 Maret 2016

<http://www.motogp.com/en/news/2013/04/24/cev-repsol-kicks-off-at-the-circuit-de-catalunya/161174> diakses tanggal 22 Maret 2016

www.satujam.com diakses pada di akses pada tanggal 2 Maret 2016

<http://sports.sindonews.com/read/1113434/49/data-dan-fakta-menarik-sirkuit-catalunya-1464852802> diakses pada 2 Maret 2016

<http://joshuaongys/2011/04/2011-formula-1-petronas-malaysia-grand-prix-entering-the-paddock-area-sepang-fl-circuit/> diakses pada tanggal 2 Maret 2016

<http://www.mandoexpress.co/berita-8251-direnovasi-sentul-bakal-jadi-salah-satu-sirkuit-terbaik-dunia.html> diakses pada Tanggal 22 Maret 2016

www.wikipedia.com/arsitekturModern diakses pada 22 Maret 2016

<http://zonapetir.com> diakses pada 5 Maret 2016

<http://sponsoring.alianz.com> diakses pada 5 Maret 2016

http://myreferenc.blogspot.co.id/2013/10/letak-geografis-kabupaten-sinjai_8.html diakses pada tanggal 22 Maret 2016

<https://petatematikindo.wordpress.com/2013/01/07/administrasi-kabupaten-sinjai/> diakses pada 20 Maret 2016

https://id.wikipedia.org/wiki/Sinjai_Selatan,_Sinjai diakses pada 20 Maret 2016

<http://bppkp.sinjaikab.go.id/p/bpppk-kecamatan-sinjai-selatan.html> diakses pada 20 Maret 2016