

**PENATAAN KAWASAN WISATA PANTAI BIRA KECAMATAN
BONTOBAHARI KABUPATEN BULUKUMBA**



Skripsi

Diajukan untuk Memenuhi Salah Satu Syarat Meraih Gelar
Sarjana Teknik Jurusan Teknik Perencanaan Wilayah dan Kota
pada Fakultas Sains dan Teknologi

UIN Alauddin Makassar

UNIVERSITAS ISLAM NEGERI

Oleh :

ANDI ARIF WANGSA

NIM. 60800106001

**FAKULTAS SAINS DAN TEKNOLOGI
UIN ALAUDDIN MAKASSAR
2010**

ABSTRAK

Nama Penyusun : Andi Arif Wangsa

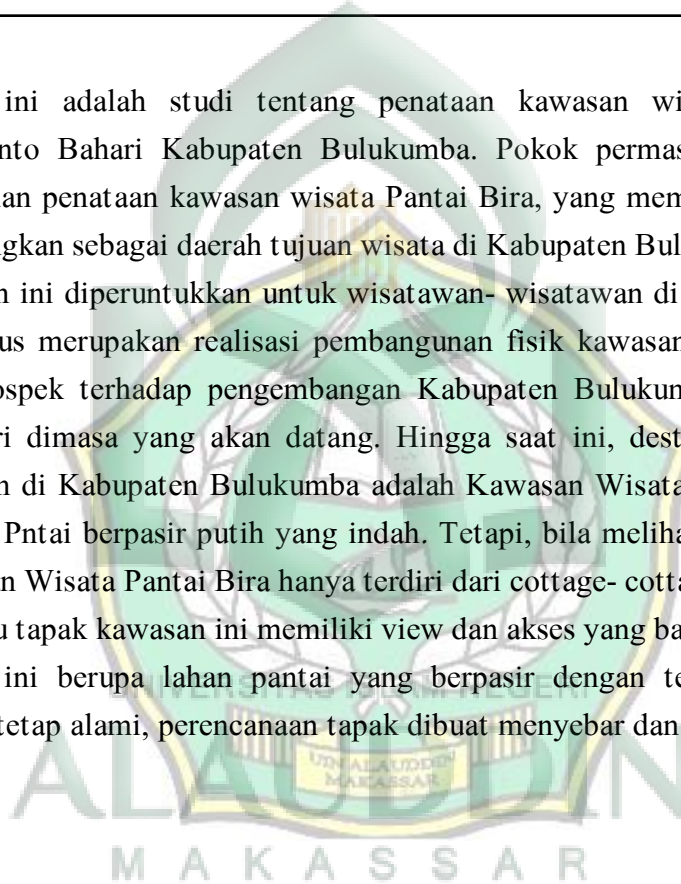
NIM : 60800106001

Judul Skripsi : “Penataan Kawasan Wisata Pantai Bira Kecamatan Bonto Bahari Kabupaten Bulukumba”

Skripsi ini adalah studi tentang penataan kawasan wisata Pantai Bira Kecamatan Bonto Bahari Kabupaten Bulukumba. Pokok permasalahannya adalah bagaimana arahan penataan kawasan wisata Pantai Bira, yang memiliki potensi yang dapat dikembangkan sebagai daerah tujuan wisata di Kabupaten Bulukumba.

Penataan ini diperuntukkan untuk wisatawan- wisatawan di provinsi Sulawesi Selatan sekaligus merupakan realisasi pembangunan fisik kawasan yang diharapkan mempunyai prospek terhadap pengembangan Kabupaten Bulukumba yang menjadi image tersendiri dimasa yang akan datang. Hingga saat ini, destinasi wisata yang menjadi andalan di Kabupaten Bulukumba adalah Kawasan Wisata Pantai Bira yang dikenal dengan Pantai berpasir putih yang indah. Tetapi, bila melihat kondisi saat ini, dimana Kawasan Wisata Pantai Bira hanya terdiri dari cottage- cottage.

Site atau tapak kawasan ini memiliki view dan akses yang baik, tapak yang ada pada kawasan ini berupa lahan pantai yang berpasir dengan tetap menyediakan sebagian lahan tetap alami, perencanaan tapak dibuat menyebar dan ditata sesuai hasil penzonangan.



BAB I PENDAHULUAN

A. *Latar Belakang*

Pada masa lalu pembangunan ekonomi lebih diorientasikan pada kawasan Indonesia bagian barat. Hal ini terlihat dengan lebih berkembangnya pembangunan sarana dan prasarana di kawasan barat Indonesia dibandingkan dengan yang terdapat di kawasan timur Indonesia. Hal ini juga terlihat dari pembangunan disektor pariwisata, dimana kawasan Jawa-Bali menjadi kawasan konsentrasi utama pembangunan kepariwisataan¹. Hal tersebut menjadikan pembangunan serta pengelolaan pariwisata di kawasan timur Indonesia tidak se-optimal dengan pengembangan pariwisata di kawasan barat Indonesia terkhusus di Jawa dan Bali. Namun dengan berjalannya waktu, dengan terbitnya UU no. 32 tahun 2004 tentang Pemerintahan Daerah yang memberikan keleluasaan kepada daerah dalam mengelola dan mengembangkan potensi daerahnya (Otonomi Daerah) serta terbitnya UU no. 10 tahun 2009 tentang Kepariwisata yang mengisyaratkan pada Pemerintah Daerah untuk mengatur dan mengelola urusan kepariwisataan, maka tiap daerah baik di kawasan barat maupun timur Indonesia akan berlomba-lomba untuk memaksimalkan pemanfaatan potensi daerahnya terlebih lagi dibidang pariwisata daerah sebagai suatu industri yang memiliki prospek dimasa yang akan datang sebagai penghasil pendapatan bagi daerah dan devisa negara.

¹ Nirwandar, Sapt. *Pembangunan Sektor Pariwisata di Era Otonomi Daerah*. <http://www.budpar.go.id/page.php?ic=541&id=440>. (13 Desember 2009), h. 4.

Kepariwisataan adalah suatu cara atau metode untuk memenuhi kebutuhan manusia dalam memberi hiburan rohani dan jasmani setelah beberapa waktu bekerja serta mempunyai modal untuk berkunjung ke daerah-daerah lain. Dalam dekade ini, perkembangan pariwisata sudah demikian pesat dan menjadi suatu fenomena yang sangat global dengan melibatkan jutaan manusia, dengan biaya yang cukup tinggi. Perkembangan dunia pariwisata telah mengalami berbagai perubahan pola, bentuk dan sifat kegiatan, dorongan orang untuk melakukan perjalanan, cara berpikir maupun sifat perkembangan itu sendiri. Di negara maju diketahui bahwa pariwisata bukan hal yang baru lagi bahkan orang melakukan suatu perjalanan merupakan kebutuhan hidup tiap manusia, namun demikian di negara-negara sedang berkembang pariwisata baru dalam taraf perkembangan.

Sebagai negara kepulauan, Indonesia memiliki potensi yang sangat besar bagi perkembangan pariwisata yang kelihatannya semakin populer dalam peta pariwisata dunia. Letaknya di Asia pasifik serta perkembangan yang pesat di antara kawasan-kawasan lainnya membuat perkembangan pariwisata Indonesia semakin mantap. Potensi kepariwisataan Indonesia didasarkan pada keragaman alam, budaya dan atribut-atribut serta memiliki obyek wisata yang sangat menarik dan banyak dikenal bangsa-bangsa lain terutama kebudayaannya, adat-istiadatnya dan tidak terlepas dari keindahan alamnya yang ciri khas tersendiri.

Provinsi Sulawesi Selatan termasuk daerah yang memiliki tingkat kunjungan wisatawan mancanegara yang tinggi, yaitu pada November 2007 sebanyak 3.502 orang atau meningkat sebesar 191,35 % dari November 2006 yang hanya sebanyak 1.202 orang dan pada Februari 2010 sebanyak 2.045

orang². Dengan berbagai obyek dan daya tarik wisata yang tersebar di setiap daerah baik yang telah diketahui maupun yang belum diketahui, merupakan suatu potensi yang perlu dikembangkan sehingga dapat dimanfaatkan sesuai dengan dukungan karakteristik wilayah guna mencapai tujuan kepariwisataan yaitu untuk meningkatkan kesejahteraan sebagaimana yang tertuang dalam UU no. 10 tahun 2009 tentang Kepariwisata.

Sejalan dengan kebijaksanaan kepariwisataan nasional Provinsi Sulawesi Selatan juga menyelenggarakan pengembangan kepariwisataan. Salah satu diantaranya adalah penetapan Daerah Tujuan Wisata dengan tujuan melakukan pengelompokan-pengelompokan kawasan wisata sesuai dengan kesamaan potensi yang dimiliki guna pengembangan sektor pariwisata.

Kabupaten Bulukumba merupakan salah Daerah Tujuan Wisata (DTW) yang berorientasi pada wisata bahari sehingga sangat potensial untuk pengembangan sumberdaya alam yang ada dalam menciptakan daya tarik bagi wisatawan, disamping itu diharapkan mampu mengangkat dan mengembangkan sektor pariwisata yang nantinya dapat memberikan kontribusi peningkatan ekonomi bagi masyarakat dan Pendapatan Asli Daerah (PAD).

Pembangunan sektor pariwisata di Kabupaten Bulukumba telah banyak mencapai hasil dan kemajuan, dengan menawarkan dua macam obyek wisata yaitu obyek wisata Bahari dan obyek wisata budaya. Obyek wisata bahari antara lain keindahan panorama pantai, sedangkan obyek wisata budaya terdiri dari adat istiadat dan kesenian daerah.

²*Kunjungan Wisatawan Mancanegara ke Sulsel Naik.*
<http://wisatamelayu.com/id/news/d/3213/kunjungan-wisatawan-mancanegara-ke-sulsel-naik/>. (13 Desember 2009).

Obyek Wisata Pantai Bira sebagai obyek wisata bahari yang terletak di Kecamatan Bontobahari atau \pm 41 km dari Ibukota kabupaten Bulukumba merupakan salah satu obyek wisata andalan yang ada di kabupaten Bulukumba. Saat ini sangat ramai dikunjungi oleh para wisatawan domestik maupun mancanegara pada hari-hari libur, namun untuk mempertahankan dan meningkatkan nilai aset kawasan, maka diperlukan adanya perhatian pemerintah kabupaten Bulukumba dalam meningkatkan dan menambah sarana dan prasarana penunjang yang lebih lengkap. Kondisi sarana dan prasarana obyek wisata pantai Bira saat ini diidentifikasi sepenuhnya belum mampu mendukung pengembangan kawasan wisata pantai, untuk menunjang arus wisatawan ke Obyek wisata Pantai Bira sehingga kunjungan wisatawan ke daerah ini belum maksimal.

Kenyataannya, banyaknya *cottage* atau *bungalow* berdiri di kawasan wisata pantai Bira, tidak didukung dengan atraksi wisata yang ada, potensi-potensi yang ada tersebut belum didukung sepenuhnya oleh ketersediaan sarana pariwisata yang memadai. Sesuai dengan itu, maka diperlukan penataan kawasan wisata Pantai Bira untuk mengharmoniskan potensi wisata, dan kemajuan obyek itu sendiri.

Kawasan wisata pantai Bira memiliki daya tarik dari pemandangan yang memukau dengan keindahan pasir putih yang menjadikan kawasan Pantai Bira sebagai salah satu tujuan baik wisatawan domestik maupun wisatawan mancanegara. Kawasan Pantai Bira memiliki potensi sebagai kawasan wisata, namun dalam pengembangan wisatanya masih terpusat pada areal tertentu. Terdapat kawasan yang memiliki potensi wisata tetapi tidak dikembangkan ke arah pengembangan wisata yang menguntungkan kawasan

tersebut, karena hanya terpusat di daerah sekitar pantai, tidak menjangkau kawasan wisata yang terletak di bagian barat kawasan wisata pantai Bira yang memiliki kondisi lahan alami yang dapat dirasakan dan dilihat dari keadaan vegetasi yang tumbuh dan dapat menambah keasrian tersendiri.

Adapun faktor- faktor yang menyebabkan kunjungan wisatawan belum maksimal karena kurang lengkapnya sarana obyek wisata, faktor inilah yang sangat berpengaruh terhadap belum maksimalnya kunjungan wisatawan. Hal ini, dapat dilihat sarana yang ada di lokasi obyek wisata Pantai Bira.

Berdasarkan uraian di atas, maka perlu adanya optimalisasi penyediaan sarana yang ada di lokasi obyek wisata pantai Bira dan baik dari segi kualitas maupun dari segi kuantitas guna menarik minat kunjungan wisatawan, ke obyek wisata Pantai Bira, melalui proses penataan kawasan sehingga kawasan ini menjadi lebih baik dan menarik.

Di dalam Al-Quran diajarkan bahwa umat manusia dianjurkan untuk menjaga ciptaan Allah SWT yang jika tidak dipatuhi maka akan berakibat pada manusia itu sendiri dalam Al-Qur'an dijelaskan pada Surat Ar-Rum ayat 41:

ظَهَرَ الْفَسَادُ فِي الْبَرِّ وَالْبَحْرِ بِمَا كَسَبَتْ أَيْدِي النَّاسِ لِيُذِيقَهُمْ بَعْضَ
الَّذِي عَمِلُوا لَعَلَّهُمْ يَرْجِعُونَ ﴿٤١﴾

Terjemahnya:

Telah tampak kerusakan di darat dan di laut disebabkan oleh perbuatan manusia, supaya Allah merasakan kepada mereka sebagian dari (akibat) perbuatan mereka, agar mereka kembali (kejalan yang bena), katakanlah: Adakanlah perjalanan di muka bumi dan perhatikanlah bagaimana kesudahan orang- orang

yang dulu. Kebanyakan dari mereka itu adalah orang-orang yang mempersekutukan (Allah).”(QS Ar Rum :41).

Berdasarkan ayat tersebut di atas, terdapat penegasan Allah bahwa berbagai kerusakan yang terjadi di daratan dan di lautan adalah akibat perbuatan manusia. Hal tersebut hendaknya disadari oleh umat manusia dan karenanya manusia harus segera menghentikan perbuatan-perbuatan yang menyebabkan timbulnya kerusakan di daratan dan di lautan dan menggantinya dengan perbuatan baik dan bermanfaat untuk kelestarian alam. menerangkan tentang perintah untuk mempelajari sejarah umat-umat terdahulu. Berbagai bencana yang menimpa umat-umat terdahulu adalah disebabkan perbuatan dan kemusyrikan mereka, mereka tidak mau menghambakan diri kepada Allah, justru kepada selain Allah dan hawa nafsu mereka. Selain itu pula, ayat ini mengingatkan mereka pada akhir perjalanan ini bahwa mereka dapat mengalami apa yang dialami oleh orang-orang musyrik sebelum mereka. Mereka pun mengetahui akibat yang diterima oleh banyak orang dari mereka.

B. Rumusan Masalah

Berdasarkan uraian latar belakang diatas, maka yang menjadi pokok permasalahan dalam penelitian ini adalah sebagai berikut:

Bagaimana arahan penataan kawasan Wisata Pantai Bira berdasarkan potensi, kondisi dan permintaan wisata di Kawasan Wisata Pantai Bira

C. Tujuan Dan Kegunaan

1. Tujuan penelitian

Tujuan dari pada penelitian ini merupakan salah satu bagian atau tahapan dari serangkaian proses penelitian yang disusun menurut sistematika dengan tujuan adalah sebagai berikut:

- a. Untuk mengetahui kondisi, potensi dan permintaan wisata Pantai Bira.
- b. Untuk mengetahui arahan penataan kawasan wisata Pantai Bira

2. Kegunaan Penelitian

Kegunaan dari penelitian ini akan menjadi bahan pertimbangan bagi pemerintah sebagai pengambil keputusan bagi kebijaksanaan dan alternatif penanganan masalah obyek wisata. Selain itu penelitian ini dapat juga digunakan sebagai bahan pertimbangan bagi penelitian selanjutnya.

D. Lingkup Pembahasan

Lingkup pembahasan pada penulisan ini difokuskan pada aspek penataan kawasan Obyek Wisata Pantai Bira Kecamatan Bontobahari, Kabupaten Bulukumba

Aspek penataan meliputi: atraksi wisata, aksesibilitas, ketersediaan prasarana dan sarana obyek wisata, jumlah kunjungan wisatawan dan motivasi kunjungan wisatawan.

E. Definisi Operasional

1. Penataan adalah suatu kegiatan yang dilakukan untuk pemanfaatan dan penyempurnaan kawasan Objek Wisata Pantai Bira sesuai perumusannya secara terpadu dengan mempertimbangkan hubungan fungsional antar wilayah.

2. Obyek Wisata adalah perwujudan dari pada ciptaan manusia, tata hidup. Seni budaya serta sejarah bangsa dan tempat atau keadaan alam yang mempunyai daya tarik untuk dikunjungi wisatawan.
3. Atraksi wisata adalah sesuatu yang dapat dilihat atau disaksikan melalui suatu pertunjukan (*show*) yang khusus diselenggarakan untuk para wisatawan
4. Wisata Budaya Yaitu dengan tujuan mengunjungi wisata adat makam raja-raja, obyek sejarah, bentuk tua dan lain-lain
5. Wisata adalah melakukan perjalanan yang bersifat sementara dalam rangka keluar dari rutinitas sehari-hari untuk mencari suasana baru dan alami.
6. Wisatawan adalah Orang-orang yang datang pada suatu negara tetapi bukan untuk tujuan menetap dan hanya tinggal untuk sementara waktu (*Temporary stay*) tanpa mencari nafkah di negara yang ia kunjungi.
7. Pariwisata adalah suatu perjalanan dari suatu tempat ketempat lain, bersifat sementara dilakukan seseorang atau kelompok sebagai usaha untuk mencari keseimbangan dengan lingkungan hidup dalam dimensi sosial budaya, alam dan ilmu.
8. Kawasan wisata adalah suatu kawasan yang merupakan daya tarik tertentu dimana mengutamakan konsep konservasi terhadap alam dan budaya masyarakat.

F. Sistematika Penulisan

Dalam penulisan laporan ini dilakukan dengan mengurut data sesuai dengan tingkat kebutuhan dan kegunaan, sehingga semua aspek yang dibutuhkan dalam proses selanjutnya terangkum secara sistematis, dengan sistematika penulisan sebagai berikut:

BAB II TINJAUAN PUSTAKA

A. *Pengertian Pariwisata*

Istilah pariwisata (*tourism*) baru muncul dimasyarakat kira-kira sekitar abad ke-18, khususnya sesudah revolusi industri di Inggris. Istilah pariwisata berasal dari dilaksanakannya kegiatan wisata (*tour*), yaitu suatu aktifitas perubahan tempat tinggal sementara dari seseorang, diluar tempat tinggal sehari-hari dengan suatu alasan apapun selain melakukan kegiatan yang biasa menghasilkan upah atau gaji.

Buku-buku terbitan luar negeri sering menggunakan kata *travel* sebagai pengganti kata *tourism* (pariwisata) atau menyebut industri pariwisata dengan istilah *travel industry*. Bagi kita di Indonesia yang mempelajari pariwisata dari buku-buku luar negeri, hal tersebut cukup membingungkan, apakah kata *travel* dapat disamakan atau dianggap sama dengan istilah *tourism*. Jika pariwisata diartikan dengan kata perjalanan (*travel*), tetapi tidak semua perjalanan dapat disebut perjalanan wisata (*tourism*). Semua perjalanan wisata termasuk rekreasi, tetapi tidak semua rekreasi dapat dikatakan pariwisata.¹

Arti pariwisata belum banyak diungkapkan oleh para ahli bahasa dan pariwisata Indonesia. Kata “pariwisata” berasal dari dua suku kata, yaitu *pari* dan *wisata*. *Pari* berarti banyak, berkali-kali dan berputar-putar, sedangkan *wisata* berarti perjalanan atau bepergian. Jadi pariwisata berarti perjalanan atau bepergian yang dilakukan secara berkali-kali atau berkeliling.²

¹ Yoeti, Oka A. *Perencanaan dan Pengembangan Pariwisata* (Jakarta: PT. Pradnya Paramita, 2008). h. 7.

² Muljadi, A.J. *Kepariwisata dan Perjalanan* (Jakarta: Rajawali Pers, 2009). h. 8.

Menurut UU No. 10 tahun 2009 tentang Kepariwisatan³ bahwa Pariwisata adalah berbagai macam kegiatan wisata yang didukung berbagai fasilitas serta layanan yang disediakan oleh masyarakat, pengusaha, Pemerintah, dan Pemerintah Daerah. Sedangkan Kepariwisataan adalah keseluruhan kegiatan yang terkait dengan pariwisata dan bersifat multidimensi serta multidisiplin yang muncul sebagai wujud kebutuhan setiap orang dan negara serta interaksi antara wisatawan dan masyarakat setempat, sesama wisatawan, Pemerintah Daerah, dan pengusaha.

McIntosh⁴ menyatakan bahwa pariwisata adalah “... *a composite of activities, service and industries that a travel experience: transportation, accommodation, eating, drinking establishment, shop, entertainment, activity, and other hospitality service available or individuals or group that are away from home*”.

Norval⁵ menyatakan bahwa pariwisata atau tourism adalah “*the sum total of operation, mainly of an economic nature, which directly relate to the entry, stay and movement of foreigners inside and outside a certain country, city or region*”. Pariwisata adalah keseluruhan kegiatan yang berhubungan dengan masuk, tinggal dan pergerakan penduduk asing di dalam suatu atau di luar suatu negara, kota atau wilayah tertentu.

³ Republik Indonesia. UU No. 10 tahun 2009 tentang Kepariwisatan . (Bab I, Pasal 1, ayat 3).

⁴ Muljadi, A.J, *loc. cit.*

⁵ Muljadi, A.J, *loc. cit.*

Hunziker Kraft (1942)⁶ mendefinisikan pariwisata sebagai :

"the totality relationship and phenomena arising from the travel and stay of strangers, provided the stay does not empty the establishment permanent residence and is not connected with a remunerated activity."

Atau, pariwisata adalah keseluruhan hubungan dan gejala yang timbul dari adanya orang asing dan perjalanannya itu tidak untuk bertempat tinggal menetap dan tidak ada hubungan dengan kegiatan untuk mencari nafkah.

Menurut Instruksi Presiden no. 19 tahun 1969, kepariwisataan adalah merupakan kegiatan jasa yang memanfaatkan kekayaan alam dan lingkungan hidup khas seperti hasil budaya, peninggalan sejarah, pemandangan iklim yang indah dan iklim yang nyaman.

Disisi lain, WTO mendefinisikan pariwisata sebagai *"the activities of person travelling to and staying in places outside their usual environment or not more than one concecutive year or leisure business and other purposes"* atau berbagai aktivitas yang dilakukan orang-orang yang mengadakan perjalanan untuk dan tinggal diluar kebiasaan lingkungannya dan tidak lebih dari satu tahun berturut-turut untuk kesenangan, bisnis, dan keperluan lain.

B. Tujuan Pariwisata

Salah satu dari tujuan pariwisata adalah yang tertuang dalam UU no. 10 tahun 2009 tentang kepariwisataan : *"Kepariwisataan bertujuan untuk meningkatkan pertumbuhan ekonomi, meningkatkan kesejahteraan rakyat, menghapus kemiskinan, mengatasi pengangguran, melestarikan alam,*

⁶ Muljadi, A.J, *loc. cit.*

lingkungan dan sumber daya, memajukan kebudayaan, mengangkat citra bangsa, memupuk rasa cinta tanah air, memperkuat jati diri dan kesatuan bangsa dan mempererat persahabatan antar bangsa".

Didalam bahasa Arab, kosakata untuk bepergian atau melakukan perjalanan khusus bersang-senang disebut ***rihlah***. Berbeda dengan ***safara*** yang berarti bepergian untuk tujuan yang lebih umum. Kata ***rihlah*** ini juga telah disinggung Al-Qurán sebagai lambang rutinitas orang Quraisy yang biasanya melakukan perjalanan dimusim dingin dan musim panas.

Secara garis besar tujuan perjalanan pariwisata itu dibedakan antara :

1. *Business tourism*, yaitu perjalanan yang dilakukan oleh seseorang atau kelompok orang dengan tujuan dinas, perdagangan, atau yang berhubungan dengan pekerjaan, seperti menghadiri kongres di dalam maupun di luar negeri, seminar, konferensi, simposium, musyawarah dan lain-lain.
2. *Vacational tourism*, perjalanan untuk berlibur atau cuti.
3. *Educational tourism*, perjalanan untuk kepentingan pendidikan, studi dan penelitian, dll.

Sementara itu dilihat dari segi obyeknya, pariwisata itu dapat ditinjau dari beberapa jenis:

1. *Cultural tourism*, wisata kebudayaan, seni, dan pertunjukan tradisional serta penampilan dan atraksi budaya pada umumnya, kunjungan ke lokasi peninggalan masa lalu, pusat keurbakalaan dst.
2. *Recuperational tourism*, jenis kepariwisataan penyegaran dan kesehatan, ke pegunungan, ke daerah tertentu, dll.

3. *Commercial tourism*, yaitu kepariwisataan yang dikaitkan dengan kepentingan usaha dagang, kontak produsen dan konsumen, kontak dagang saling menguntungkan dan sebagainya.
4. *Sport tourism*, wisata untuk menyaksikan event olahraga nasional dan internasional seperti PON, Olympiade, formula, champion dll.
5. *Political tourism*, perjalanan menyaksikan peristiwa-peristiwa tertentu di berbagai negara seperti Pemilu, pelantikan Presiden dan Kepala Negara, Raja, upacara kenegaraan dll.
6. *Adventural tourism*, yaitu perjalanan petualangan, jelajah laut, hutan, gunung, arung-jeram dan lain-lain.
7. *Social tourism*, kunjungan wisata sambil memberikan bantuan pangan, pakaian dan obat-obatan ke suatu tempat atau masyarakat .
8. *Religious tourism*, yaitu perjalanan wisata bernuansa keagamaan, termasuk umrah, haji dan seterusnya. (Suara Muhammadiyah, op.cit ⁷)

Pada intinya, tujuan pariwisata tidak hanya dalam memperoleh devisa atau pendapatan bagi pemerintah tetapi juga demi meningkatkan perekonomian masyarakat serta menjaga kelestarian alam dan lingkungan sebagaimana Firman Allah SWT dalam Q.S. As Sajdah/32: 27⁸ yang berbunyi:

أَوَلَمْ يَرَوْا أَنَّا نَسُوقُ الْمَاءَ إِلَى الْأَرْضِ الْجُرُزِ فَنُخْرِجُ بِهِ زَرْعًا تَأْكُلُ مِنْهُ أَنْعَامُهُمْ
وَأَنْفُسُهُمْ أَفَلَا يُبْصِرُونَ ﴿٣٢﴾

⁷ Karim, Shofwan. *Etika Agama dan Pariwisata*. http://shofwankarim.multiply.com/journal/item/435/Etika_Agama_dan_Pariwisata. (14 Juni 2010)

⁸ Departemen Agama R.I. Al-Quran dan Terjemahannya. Jakarta: Depag, 1980.

Terjemahnya: “Dan apakah mereka tidak memperhatikan, bahwasanya kami menghalau (awan yang mengandung) air ke bumi yang tandus, lalu kami tumbuhkan dengan air hujan itu tanaman yang daripadanya makan hewan ternak mereka dan mereka sendiri. Maka apakah mereka tidak memperhatikan?”

(Q.S. As-Sajdah : 27)

Dan dalam surat Q.S. An-Nazi'at/79: 31-33⁹ yang berbunyi :

أَخْرَجَ مِنْهَا مَاءَهَا وَمَرْعَاهَا ﴿٣١﴾ وَالْجِبَالَ أَرْسَدَهَا ﴿٣٢﴾ مَتَاعًا لَّكُمْ وَلِأَنْعَامِكُمْ ﴿٣٣﴾

Terjemahnya: ”Ia memancarkan dari padanya mata airnya, dan (menumbuhkan) tumbuh-tumbuhannya {31} Dan gunung-gunung dipancang-Nya dengan teguh {32} (semua itu) untuk kesenanganmu dan untuk binatang-binatang ternakmu {33}”

(Q.S. An-Nazi'at: 31-33)

C. Jenis-Jenis Pariwisata

Pariwisata terbagi dari beberapa jenis, yaitu sebagai berikut :

1. Wisata budaya adalah wisata yang bertujuan mempelajari adat istiadat, budaya, tata cara kehidupan masyarakat, misi kesenian ke luar negeri dan lain-lain.
2. Wisata kesehatan adalah wisata yang bertujuan untuk sembuh dari penyakit atau memulihkan kesegaran jasmani dan rohani.
3. Wisata olahraga adalah bertujuan untuk mengikuti kegiatan olah raga.
(*Olympiade, Sea Games*)

⁹ *Ibid.*

4. Wisata komersil adalah bertujuan untuk mengunjungi pameran, pekan raya yang lebih menekankan pada keuntungan finansial dan ekonomi yang dominan, dll.
5. Wisata industri adalah bertujuan untuk mempelajari situasi industri dan pola kegiatan industri di suatu tempat atau kawasan industri.
6. Wisata politik adalah bertujuan untuk kegiatan politik misalnya kunjungan kenegaraan, penobatan Ratu Inggris, dll.
7. Wisata konvensi adalah bertujuan untuk mengikuti konvensi atau konferensi.
8. Wisata sosial adalah Bertujuan untuk kegiatan kemanusiaan misalnya anjongsana ke panti asuhan, dll.
9. Wisata Maritim adalah bertujuan untuk menikmati keindahan maritim (pantai, laut, danau, pulau dan taman laut) wisata tirta.
10. Wisata cagar alam adalah bertujuan untuk menikmati cagar alam (binatang & tumbuhan langka).
11. Wisata Berburu.
12. Wisata pilgrim adalah bertujuan untuk mengunjungi tempat-tempat suci.
13. Wisata bulan madu adalah kegiatan wisata dengan tujuan khusus untuk pengantin baru.
14. Wisata Pertanian (agrowisata) bertujuan untuk menikmati, riset atau studi banding pada daerah pertanian dan perkebunan.

D. Pariwisata Dalam Pandangan Islam

Dalam kaitan dengan nilai-nilai ideal dari kepariwisataan bagi Islam adalah bagaimana ummatnya mengambil *i'tibar* atau pelajaran dari hasil pengamatan dalam perjalanan yang dilakukan sebagaimana diisyaratkan al-Qurán QS. Al-

An'am/6:11. Menurut mufassir al-Maraghi¹⁰, perjalanan manusia dengan maksud dan keperluan tertentu di permukaan bumi harus diiringi dengan keharusan untuk memperhatikan dan mengambil pelajaran dari peninggalan dan peradaban bangsa-bangsa terdahulu.

Pariwisata memiliki nuansa keagamaan yang tercakup didalam aspek mu'amalah sebagai wujud dari aspek kehidupan sosial budaya dan sosial ekonomi. Didalam mu'amalah, pandangan agama terhadap aksi sosial dan amaliah senantiasa disandarkan kepada makna kaidah yang disebut maqashid al-syari'ah. Oleh Ibnu al-Qaiyim al-Jauziah (1997:14)¹¹ syariat itu senantiasa di dasarkan kepada maqashid syari' dan terwujudnya kemaslahatan masyarakat secara keseluruhan baik di dunia maupun di akhirat, merupakan tujuan yang sesungguhnya.

Disamping itu tentu juga harus dipertimbangkan antara kemaslahatan atau manfaat dan mafsadat (keburukan), dimana menghindari keburukan jauh lebih baik daripada mengambil kebaikan. Sejalan dengan itu, mengambil yang terbaik daripada yang baik harus pula diutamakan.

Didalam kaitan ini maka bila dunia pariwisata membawa kepada kemanfaatan maka pandangan agama adalah positif. Akan tetapi apabila sebaliknya yang terjadi, maka pandangan agama niscaya akan negatif terhadap kegiatan wisata itu. Didalam hal ini belaku kaidah menghindari keburukan (mafsadat) lebih utama daripada mengambil kebaikan (maslahat).

¹⁰ Karim, Shofwan, *loc. cit.*

¹¹ *Ibid.*

Oleh karena itu, pandangan agama akan positif apabila dunia kepariwisataan itu dijalankan dengan cara yang baik untuk mencapai tujuan yang baik. Agama akan berpandangan negatif terhadap wisata walaupun tujuannya baik untuk menyenangkan manusia dan masyarakat tetapi dilakukan dengan cara-cara yang menyimpang dari kemauan syariat, maka hal itu ditolak.

Wisata yang menyimpang pasti bertentangan dengan agama. Terhadap hal ini, agama apa pun mengharamkannya. Lebih dari itu, pariwisata dapat pula menjadi media penumbuhan kesadaran, keimanan dan ketaqwaan serta mencapai nilai-nilai kehidupan yang luhur dan tinggi. Hal ini merupakan keharusan bagi Indonesia yang mempunyai filsafat hidup berbangsa dan bernegara berdasarkan Pancasila yang pada sila pertamanya adalah Ketuhanan Yang Maha Esa¹².

E. Daya Tarik dan Atraksi Wisata

1. Daya Tarik Wisata

1. Ada Sumber Daya yang menimbulkan rasa senang, indah, nyaman dan bersih serta memberikan nuansa yang menyenangkan bagi pengunjungnya.
2. Ada aksesibilitas
3. Ada ciri khusus/langka
4. Ada prasarana dan sarana
5. Obyek Wisata alam
6. Obyek Wisata Budaya
7. Obyek Wisata Sejarah

¹² *Ibid.*

2. Atraksi Wisata

Atraksi Semua daya tarik suatu kawasan Wisata sehingga menarik wisatawan untuk melakukan kegiatan berwisata. Kegiatan-kegiatan wisata yang dimaksud dapat berupa semua hal yang berhubungan dengan lingkungan alami, kebudayaan, keunikan suatu daerah dan kegiatan-kegiatan lain yang berhubungan dengan kegiatan wisata yang menarik wisatawan untuk mengunjungi sebuah obyek wisata. Kelompok Atraksi Wisata (Modal Atraksi)

1. Alam (Alam fisik, Flora dan Fauna)
2. Kebudayaan (Warisan, Hidup dan Kontemporer)
3. Manusia (Keramahtamahan)

F. Prasarana dan Sarana Pariwisata

1. Prasarana

Semua fasilitas yang memungkinkan proses perekonomian berjalan dengan lancar sehingga memudahkan manusia untuk dapat memenuhi kebutuhannya. Prasarana dibagi atas:

- a. Prasarana Umum (Air bersih, Listrik, Jalan, Sistem persampahan dan Telekomunikasi).
- b. Prasarana Penunjang (Rumah sakit, Apotek, Pusat Perdagangan, Kantor Pemerintah, Perbankan).
- c. Prasarana Wisata (Akomodasi, Kantor Informasi, Tempat promosi dan Tempat Rekreasi serta *Sport*).

2. Sarana

Sarana Pelengkap kepariwisataan adalah perusahaan atau tempat yang menyediakan fasilitas yang fungsinya melengkapi sarana pokok dan membuat wisatawan dapat lebih lama tinggal di suatu DTW:

- a. Sarana Olahraga
- b. Sarana Ketangkasan

Sarana penunjang kepariwisataan adalah perusahaan yang menunjang sarana pelengkap dan sarana pokok. Berfungsi tidak hanya membuat wisatawan tertahan lebih lama tetapi berfungsi agar wisatawan lebih banyak mengeluarkan uang di daerah yang dikunjunginya, seperti *night club*, karaoke, *steam baths* dan *casino*.

G. Transferabilitas Kepariwisataan

Yang dimaksud dengan transferabilitas disini adalah kemudahan-kemudahan untuk bergerak dari satu daerah ke daerah yang lain. Tanpa adanya kemudahan transferabilitas, tidak akan ada pariwisata. Adapun faktor-faktor yang memungkinkan adanya transferabilitas itu ialah:

1. Konektivitas antara daerah yang satu dengan daerah yang lain

Yang dimaksud dengan konektivitas antara daerah itu ialah adanya hubungan antar daerah. Konektivitas atau hubungan antar daerah itu ada hubungannya dengan determinan perjalanan wisata yang pertama yaitu komplementaritas antara motif perjalanan dan atraksi wisata. Apabila di daerah yang satu terdapat orang-orang yang mempunyai motif wisata atau motif untuk mengadakan perjalanan tertentu, sedang di daerah lain terdapat atraksi wisata

yang sesuai dengan motif tersebut, maka ada kemungkinan orang akan mengadakan perjalanan ke daerah dimana atraksi wisata itu berada. Disini konektivitas tersebut berarti komplementaritas antar daerah.

2. Tidak adanya penghalang yang merintang transferabilitas antar daerah

Apabila ada penghalang, tentu dapat menghambat atau menghalangi sama sekali adanya transferabilitas antar dua daerah. Faktor-faktor penghalang yang bersifat fisik (alam), ialah kondisi alam yang merintang atau mempersulit jalan antar dua daerah. Pegunungan Himalaya misalnya boleh dikatakan menutup India bagian utara sehingga boleh dikatakan tidak ada terdapat lalu lintas wisata dari daerah seberangnya. Kutub utara dan selatan belum lama terbuka untuk pariwisata karena kondisi alamnya yang terletak jauh terpencil dan iklimnya yang sangat dingin menyebabkan daerah itu sulit untuk dicapai.

Akan tetapi, perkembangan sarana angkutan dewasa ini telah maju terutama angkutan udara, sehingga rintangan-rintangan itu tidak terlalu sulit untuk diatasi. Dewasa ini boleh dikatakan tidak ada penghalang transferabilitas yang bersifat fisik. Meskipun demikian, adanya penghalang-penghalang itu masih menyebabkan kurangnya lalu lintas. Boleh dikatakan, sekarang masalah penghalang transferabilitas telah berubah menjadi masalah teknik sarana angkutan.

3. Tersedianya sarana angkutan daerah/Perkembangan sarana angkutan

Sejak awal abad ke-19, terutama di Inggris dan Jerman orang sibuk berusaha menghentikan tenaga binatang dengan tenaga mesin, yang akhirnya menghasilkan sarana angkutan baru berupa mobil, kereta api dan kapal laut.

Tahap perkembangan sarana transportasi kemudian melahirkan pesawat terbang yang tidak memerlukan jalan khusus dan dalam tahun 30-an mulai menjadi sarana angkutan jarak jauh. Semua jenis sarana angkutan ini kini masih digunakan dalam pariwisata bahkan sering digunakan untuk menentukan bentuk wisata. Bentuk-bentuk wisata menurut angkutannya ialah:

- Wisata jalan kaki;
- Wisata khafilah;
- Wisata kereta api;
- Wisata bermotor;
- Wisata kapal laut; dan
- Wisata udara.

H. Sumber Daya Pariwisata

Dalam konteks pariwisata, sumber daya diartikan sebagai segala sesuatu yang memiliki potensi untuk dikembangkan guna mendukung pariwisata, baik secara langsung maupun tidak langsung.

Sumber daya yang terkait dengan pengembangan pariwisata umumnya berupa sumber daya alam, sumber daya budaya, sumber daya minat khusus, disamping sumber daya manusia. Orang ataupun organisasi menggunakan sumber daya untuk beragam kegiatan pariwisata. Misalnya, di tempat kerja operator pariwisata digunakan sumber daya manusia (tenaga kerja), fasilitas dan peralatan (sumber daya fisik), menyediakan atraksi budaya sebagai daya tarik wisata (sumber daya budaya), dan menjual pemandangan alam sebagai atraksi wisata (sumber daya alam). Muaranya sebenarnya sama yaitu bagaimana

menggunakan sumber daya, baik secara individual maupun kombinasinya, untuk memuaskan keinginan dan kebutuhan wisatawan yang beragam sesuai harapannya.

Menurut Depbudpar (2007)¹³ argumentasi mengenai sumber daya pariwisata dapat diperluas, termasuk berbagai faktor yang tidak tercakup dalam konseptualisasi secara tradisional yang selalu dihubungkan dengan sumber daya alam. Salah satu karakteristik dari sumber daya pariwisata adalah dapat dirusak dan dihancurkan oleh pemakaian yang tidak terkendali dan kesalahan pengaturan (*mismanagement*).

1. Sumber Daya Alam

Elemen dari sumber daya misalnya air, pepohonan, udara, hamparan pegunungan, pantai, bentang alam, dan sebagainya tidak akan menjadi sumber daya yang berguna bagi pariwisata kecuali semua elemen tersebut dapat memuaskan dan memenuhi kebutuhan manusia. Oleh karenanya, sumber daya memerlukan intervensi manusia untuk mengubahnya agar menjadi bermanfaat.

Menurut Damini dan Weber (2006)¹⁴ sumber daya alam yang dapat dikembangkan sebagai atraksi wisata alam adalah:

- a. Keajaiban dan keindahan alam (topografi)
- b. Keragaman flora
- c. Keragaman fauna
- d. Kehidupan satwa liar

¹³ Pinata, I Gde dan I Ketut Surya Diarta. *Pengantar Ilmu Pariwisata* (Yogyakarta: Andi, 2009). h. 69.

¹⁴ *Ibid.*, h. 70.

- e. Vegetasi alam
- f. Ekosistem yang belum terjamah manusia
- g. Rekreasi perairan (danau, sungai, air terjun, pantai)
- h. Lintas alam (*tracking, rafting*, dll)
- i. Objek megalistik
- j. Suhu dan kelembapan udara yang nyaman
- k. Curah hujan yang normal dan lain sebagainya.

Sedangkan menurut Fannel (1999)¹⁵ sumber daya alam yang dapat dikembangkan menjadi sumber daya pariwisata diantaranya sebagai berikut:

- a. Lokasi topografi
- b. Iklim dan cuaca
- c. Topografi dan *landforms*
- d. *Suface material*
- e. Air
- f. Vegetasi
- g. Fauna.

2. Sumber Daya Manusia

Daya manusia diakui sebagai salah satu komponen vital dalam pembangunan kepariwisataan. Hampir semua tahap elemen pariwisata memerlukan sumber daya manusia untuk menggerakkannya. Singkatnya, aktor sumber daya manusia sangat menentukan eksistensi pariwisata. Sebagai salah satu industri jasa, sikap dan kemampuan *staff* akan

¹⁵ *Ibid.*, h. 71.

berpengaruh krusial terhadap bagaimana pelayanan pariwisata diberikan kepada wisatawan yang secara langsung akan berdampak pada kenyamanan, kepuasan dan kesan atas kegiatan wisata yang dilakukan.

Berkaitan dengan sumber daya manusia dalam pariwisata, McIntosh, et al., (1995)¹⁶ memberikan gambaran atas berbagai peluang karir dalam industri pariwisata yang memanfaatkan dan digerakkan oleh sumber daya manusia, seperti dibidang transportasi, akomodasi, pelayanan makan dan minum, *shopping, travel* dan sebagainya.

3. Sumber Daya Budaya

Budaya sangat penting peranannya dalam pariwisata. Salah satu hal yang menyebabkan orang ingin melakukan perjalanan wisata adalah adanya keinginan melihat cara hidup dan budaya orang lain di belahan dunia lain serta keinginan untuk mempelajari budaya orang lain tersebut. Industri pariwisata mengakui peran budaya sebagai faktor penarik dengan mempromosikan karakteristik budaya dari destinasi. Sumber daya budaya dimungkinkan untuk menjadi faktor utama yang menarik wisatawan untuk melakukan perjalanan wisatanya. Pariwisata budaya dapat dilihat sebagai peluang bagi wisatawan untuk mendalami, memahami dan menghargai karakter dari destinasi, kekayaan dan keragaman budaya. Pariwisata budaya memberikan kesempatan kontak pribadi secara langsung dengan masyarakat lokal dan kepada individu yang memiliki pengetahuan khusus tentang suatu objek budaya. Tujuannya adalah memahami makna suatu

¹⁶ *Ibid.*, h. 72.

budaya dibandingkan dengan sekedar mendeskripsikan atau melihat daftar fakta yang ada mengenai suatu budaya.

Sumber daya budaya yang biasa dikembangkan menjadi daya tarik wisata diantaranya adalah sebagai berikut:

- a. Bangunan bersejarah, situs, monumen, museum, galeri seni, situs budaya kuno dan sebagainya.
- b. Seni dan patung temporer, arsitektur, tekstil, pusat kerajinan tangan dan seni, pusat desain, studio artis, industri film dan penerbit, dsb.
- c. Seni pertunjukan drama, sendratari, lagu daerah, teater jalanan, eksepsi foto, festival, dan event khusus lainnya.
- d. Peninggalan keagamaan seperti pura, candi, masjid, situs, dan sejenisnya;
- e. Kegiatan dan cara hidup masyarakat lokal, sistem pendidikan, sanggar, teknologi tradisional, cara kerja, dan sistem kehidupan setempat;
- f. Perjalanan (*tracking*) ke tempat bersejarah menggunakan alat transportasi unik (berkuda, dokar, dsb);
- g. Mencoba kuliner (masakan setempat). Melihat persiapan, cara membuat, menyajikan, dan menyantap merupakan atraksi budaya yang sangat menarik bagi wisatawan.

4. Sumber Daya Minat Khusus

Salah satu penyebab terjadinya spesialisasi dan segmentasi pasar pariwisata adalah karena adanya kecenderungan wisatawan dengan minat khusus baik dalam jumlah wisatawan maupun area minatnya. Hal ini

sangat berbeda dari jenis wisata tradisional karena calon wisatawan memilih sebuah destinasi wisata tertentu sehingga mereka dapat mengikuti minat khusus dan spesifik yang diminati. Pariwisata dengan minat khusus ini diperkirakan akan menandai *trend* perkembangan pariwisata kedepan sebab calon wisatawan telah menginginkan jenis pariwisata yang fokus, yang mampu memenuhi kebutuhan spesifik wisatawan.

I. Pengaruh/Dampak Pariwisata

Tidak bisa dipungkiri bahwa pengembangan pariwisata tidak lepas dari beberapa pengaruh atau dampak yang dibawanya baik itu terhadap pengembangan wilayah, ekonomi, sosial maupun lingkungan, di bawah ini diterangkan beberapa dampak yang terjadi di beberapa sektor kehidupan.

1. Dampak Terhadap Pengembangan Wilayah

Dari penjelasan WTO (1980)¹⁷ diatas dapat diidentifikasi beberapa manfaat atau dampak yang ditimbulkan bagi pengembangan wilayah seperti mendorong pengembangan wilayah dan kawasan ekonomi baru, menghindari konsentrasi penduduk dan penyebaran aktifitas ekonomi dan penyebaran infrastruktur ke pelosok wilayah.

Lokasi objek wisata yang menyebar ke daerah pinggiran memerlukan infrastruktur (jalan, rel kereta api, sarana komunikasi, air bersih, listrik, gas, dan sebagainya) untuk mendukungnya. Hal ini merupakan manfaat balik dari kegiatan pariwisata sebab pendapatan dari pariwisata dimanfaatkan untuk membangun fasilitas penunjang.

¹⁷ *Ibid.*, h. 185.

Selain manfaat tersebut, manfaat lainnya adalah dapat mengurangi kesenjangan atau disparitas antar wilayah kota (urban) dan desa (rural) sehingga dapat menekan kegiatan migrasi dari desa ke kota.

2. Dampak Terhadap Sosial Ekonomi

Cohen (1984)¹⁸ mengemukakan bahwa dampak pariwisata terhadap sosial ekonomi masyarakat lokal dapat dikategorikan kedalam delapan kelompok besar, yaitu:

- a. Dampak terhadap penerimaan devisa
- b. Dampak terhadap penerimaan masyarakat
- c. Dampak terhadap kesempatan kerja
- d. Dampak terhadap harga-harga
- e. Dampak terhadap distribusi manfaat/keuntungan
- f. Dampak terhadap kepemilikan dan *control*
- g. Dampak terhadap pembangunan pada umumnya
- h. Dampak terhadap pendapatan pemerintah.

Sedangkan WTO (1980)¹⁹ mengidentifikasi dampak positifnya adalah sebagai berikut :

- a. Meningkatnya permintaan akan produk pertanian lokal;
- b. Memacu perkembangan lokasi dan lahan yang kurang produktif;
- c. Menstimulasi minat dan permintaan akan produk eksotik dan tipikal bagi suatu daerah atau wilayah;
- d. Meningkatkan jumlah dan permintaan akan produk perikanan dan laut;

¹⁸ *Ibid.*

¹⁹ *Ibid.*, h. 188-191.

- e. Mendorong pengembangan wilayah dan kawasan ekonomi baru;
- f. Menghindari konsentrasi penduduk dan penyebaran aktifitas ekonomi;
- g. Penyebaran infrastruktur ke pelosok wilayah; dan
- h. Manajemen pengelolaan sumber daya sebagai sumber *revenue* bagi otoritas lokal.

3. Dampak Terhadap Sosial Budaya

Tidak seperti beberapa penelitian dampak pariwisata terhadap sektor ekonomi tiap rumah yang cenderung berakibat positif, penelitian terhadap dampak sosial budaya cenderung memberikan hasil yang kontradiktif. Beberapa penelitian juga menunjukkan bahwa dalam kondisi atau tempat tertentu pariwisata menimbulkan dampak positif bagi kondisi sosial budaya (Diarta, 2006 dan Pinata, 2002).²⁰

Secara teoritis Cohen (1984)²¹ mengelompokkan dampak sosial budaya pariwisata kedalam sepuluh kelompok besar, yaitu:

- a. Dampak keterkaitan dan keterlibatan antar masyarakat setempat dan masyarakat yang lebih luas, termasuk tingkat otonomi dan keterkaitannya
- b. Dampak terhadap hubungan interpersonal antara anggota masyarakat
- c. Dampak terhadap dasar-dasar organisasi dan kelembagaan sosial
- d. Dampak terhadap migrasi dari dan ke daerah pariwisata
- e. Dampak terhadap ritme kehidupan sosial masyarakat
- f. Dampak terhadap pola pembagian kerja

²⁰ *Ibid.*, h. 193.

²¹ *Ibid.*, h. 194.

- g. Dampak terhadap stratifikasi dan mobilitas sosial
- h. Dampak terhadap distribusi pengaruh dan kekuasaan
- i. Dampak terhadap meningkatnya penyimpangan-penyimpangan sosial
- j. Dampak terhadap bidang kesenian dan adat istiadat.

Penelitian lain dilakukan WTO (1980)²² menunjukkan terdapat beberapa dampak sosial budaya pariwisata yang dirasakan komunitas lokal, yang diantaranya sebagai berikut:

- a. Dampak sosial
 - 1) Differensiasi struktur sosial
 - 2) Modernisasi keluarga
 - 3) Memperluas wawasan dan cara pandang masyarakat terhadap dunia luar.
- b. Dampak budaya
 - 1) Perkembangan atau hilangnya budaya lokal
 - 2) Perlindungan atau perusakan terhadap cagar budaya
 - 3) Perlindungan atau perusakan kontur alam
 - 4) Perlindungan atau perusakan monumen bernilai sejarah
 - 5) Polusi terhadap keberadaan arsitektur tradisional.

4. Dampak Terhadap Lingkungan

Pentingnya lingkungan alam dalam mendukung suatu kawasan menjadi suatu daerah tujuan atau objek wisata tidak terbantahkan lagi. Meskipun bukan faktor utama dan satu-satunya yang menarik wisatawan untuk berkunjung, tetapi faktor lingkungan dan alam memiliki pengaruh signifikan

²² *Ibid.*, h. 200-203.

bagi calon wisatawan mengapa memilih daerah tersebut sebagai daerah tujuan wisata. Disisi lain, tidak dapat dipungkiri juga aktifitas pariwisata di suatu kawasan akan menimbulkan dampak terhadap alam dalam derajat tertentu. Hal inilah yang menjadi perhatian besar agar pembangunan pariwisata tidak berdampak negatif bagi lingkungan dan alam²³.

Menurut Richardson dan Fluker (2004)²⁴ dampak pariwisata terhadap lingkungan diantaranya adalah sebagai berikut:

- a. Dampak dari penggunaan alat transportasi
- b. Dampak dari pembangunan fasilitas pariwisata
- c. Dampak dari pengoperasian industri pariwisata:
 - 1) Tekanan terhadap sumber daya alam
 - 2) Perusakan habitat kehidupan liar
 - 3) Polusi dan pencemaran limbah lainnya.

Didalam membina dan meningkatkan kesadaran masyarakat dalam bidang kepariwisataan dibutuhkan penyebaran berbagai pengertian yang berhubungan dengan segala macam/bentuk istilah yang sering digunakan dalam dunia kepariwisataan. Hal ini mengingat bagaimanapun juga dengan semakin berkembangnya pariwisata nasional maka masyarakat akan bersinggungan dengan dunia pariwisata dan sekaligus mendapat pelajaran tentang manfaatnya, baik langsung maupun tidak langsung.

²³ *Ibid.*, h. 203.

²⁴ *Ibid.*, h. 204.

Suwantoro (1997:3), pada hakekatnya berpariwisata adalah suatu proses kepergian dari seseorang atau menuju tempat lain di luar tempat tinggalnya. Dorongan kepergiannya adalah karena berbagai kepentingan, baik karena kepentingan ekonomi, sosial, budaya, politik, agama, kesehatan maupun kepentingan lain seperti karena kesadaran ingin tahu, menambah pengalaman ataupun untuk belajar

Soekadijo (1996:269) bahwa penyelenggaraan kepariwisataan bertujuan :

- a. Memperkenalkan, mendayagunakan, melestarikan, meningkatkan mutu obyek dan daya tarik wisata.
- b. Memupuk rasa cinta tanah air dan meningkatkan persahabatan antar bangsa.
- c. Memperluas dan pemeratakan kesempatan berusaha dan lapangan kerja.
- d. Meningkatkan pendapatan nasional dalam rangka meningkatkan kesejahteraan dan kemakmuran rakyat.
- e. Mendorong pendayagunaan produksi nasional.

Bryden yang merumuskan pendapat Peters dalam Bahri (2000:21) bahwa terdapat sekurang-kurang lima butir dampak pariwisata yang menguntungkan yaitu :

- a. Menyumbang pada neraca pembayaran sebagai penghasil valuta asing.
- b. Menyebarkan pembangunan kedaerah-daerah dan industri.
- c. Menciptakan kesempatan kerja.

- d. Dampak pada pembangunan ekonomi pada umumnya melalui dampak pergandaan atau *multiplier effect*.
- e. Keuntungan sosial yang timbul karena perhatian rakyat pada umumnya terdapat masalah-masalah dunia bertambah luas dan karena adanya pemahaman baru tentang orang asing dan selera asing.

1. Konsep Industri Pariwisata

Produk industri pariwisata adalah suatu keseluruhan pelayanan (*services*) yang diterima oleh wisatawan semenjak ia meninggalkan tempat kediamannya, dimana ia tinggal sampai ketempat tujuan (daerah wisata) dan kembali kerumah dimana ia berangkat semula.

Istilah industri pariwisata sudah merupakan istilah yang dikenal dalam kepustakaan nasional maupun internasional, seperti *The Indonesian Vel Tourist Industry Development Board* atau *Japan Tourist Industry Bureau*.

Pengertian kata industri adalah segala usaha yang bertujuan untuk menciptakan atau menghasilkan barang-barang atau jasa-jasa melalui suatu proses produksi. Kalau kita mengikuti uraian pengertian industri seperti yang dikemukakan diatas, maka kita cenderung memberikan batasan tentang industri pariwisata adalah kumpulan dari macam-macam perusahaan yang berusaha bersama-sama menghasilkan barang dan jasa (*Good And Service*) ini dibutuhkan wisatawan pada khususnya dan traveler pada umumnya, selama dalam perlawatannya.

Di Indonesia dewasa ini memiliki obyek wisata yang sangat menarik dan banyak dikenal bangsa-bangsa lain terutama kebudayaannya, adat-istiadatnya dan tidak terlepas dari keindahan alamnya yang ciri khas tersendiri. Ini adalah suatu hal yang sangat berharga bagi perkembangan industri kepariwisataan saat ini dan masa-masa yang akan datang dan kita tinggal berusaha bagaimana memupuk dan memelihara agar tetap menarik. Dengan demikian perkembangan industri pariwisata hendaknya dilihat sebagai usaha untuk memenuhi kebutuhan hidup yang memerlukan jasa dan fasilitas-fasilitas.

Bagi suatu negara yang menganggap sebagai suatu industri yang menghasilkan produk yang dikonsumsi di tempat tujuan, maka ini dapat dianggap sebagai suatu ekspor yang tidak kelihatan, dan manfaat yang diperoleh dapat berpengaruh positif dalam kebudayaan dan kehidupan sosial masyarakat.

2. Konsep Pengelolaan

Manajemen atau pengelolaan mengandung tiga istilah yaitu: manajemen sebagai suatu proses, manajemen sebagai kolektivitas orang-orang yang melakukan aktivitas manajemen serta manajemen sebagai suatu seni dan ilmu. Jadi manajemen merupakan fungsi untuk mencapai sesuatu melalui kegiatan orang lain dan mengawasi usaha-usaha individu untuk mencapai tujuan bersama (Heimaan dalam Manullang 1985:15).

Memperhatikan ketiga defenisi diatas, maka terdapat tiga pokok penting yang ingin dicapai yaitu adanya tujuan yang ingin dicapai, tujuan dicapai dengan mempergunakan orang-orang lain serta kegiatan orang lain harus dibimbing dan diawasi.

Manajemen sebagai seni berfungsi untuk mencapai tujuan yang nyata mendatangkan hasil atau manfaat, sedangkan manajemen sebagai ilmu berfungsi untuk menerangkan fenomena-fenomena (gejala-gejala), kejadian-kejadian, keadaan dan memberikan penjelasan.

Pengertian manajemen yang pertama serta kenyataan bahwa manajemen itu adalah ilmu sekaligus seni, dengan demikian dapat didefenisikan bahwa “manajemen adalah seni dan ilmu perencanaan, pengorganisasian, penyusunan, pengarahan, dan pengawasan dari sumber daya manusia untuk mencapai tujuan yang sudah ditetapkan terlebih dahulu. Manajemen sebagai seni (*art*) adalah cara membenahi kepada suatu hasil yang diharapkan melalui penggunaan suatu kecakapan, kemahiran atau skill.

Handoko (1991:167) bahwa ada tiga alasan utama diperlukannya manajemen yaitu, pertama untuk mencapai tujuan. Manajemen dibutuhkan untuk mencapai tujuan organisasi dan pribadi. Kedua untuk menjaga keseimbangan diantara tujuan-tujuan yang ingin bertentangan. Manajemen dibutuhkan untuk menjaga keseimbangan antara tujuan-tujuan yang saling bertentangan dari pihak-pihak yang berkepentingan dalam organisasi, seperti

pemilik dan karyawan, maupun kreditur, pelanggan, konsumen, supplier, serikat kerja, asosiasi perdagangan, masyarakat dan pemerintah. Ketiga untuk mencapai efisiensi dan efektivitas. Suatu kerja organisasi dapat diukur dengan banyak cara yang berbeda, salah satu yang umum adalah efisiensi dan efektivitas

Hasibuan (1994:1) bahwa manajemen adalah ilmu dan seni mengatur proses pemanfaatan sumber daya manusia dan sumber-sumber daya lainnya secara efektif dan efisien untuk mencapai suatu tujuan tertentu.

3. Peranan Pengelolaan dalam Pengembangan Pariwisata

Pembangunan Kepariwisatahan merupakan salah satu kegiatan yang menyangkut mata rantai kegiatan yang sangat panjang dan dapat menggerakkan berbagai macam kegiatan dalam masyarakat, mulai dari kegiatan pengangkutan, perhotelan, restoran, pemanduan, pengembangan dan pemeliharaan obyek-obyek wisata sampai kepada kepariwisatahan bersifat padat kerja dan sekaligus menyebar pemerataan pembangunan yang searah dengan pembangunan Nasional perlu mendapat perhatian manajemen yang baik.

Bahri (2000:40) bahwa diperlukan adanya peranan manajemen pemerintah dalam pengembangan pariwisata yaitu menyediakan infrastruktur, memperluas berbagai bentuk fasilitas kegiatan koordinasi antara aparatur pemerintah dengan pihak swasta, pengaturan dan promosi

umum baik dalam negeri maupun di luar negeri serta merumuskan kebijaksanaan-kebijaksanaan yang berhubungan dengan pembangunan pariwisata.

Peranan penting pengelola dalam pariwisata adalah mengawasi standar dan kualitas jasa-jasa wisata baik melalui organisasi pariwisata nasional maupun departemen yang lain serta bantuan modal dalam bentuk subsidi, pinjaman jangka panjang dengan bunga yang rendah, pembebasan pajak atas pendapatan dan real estate, keringanan tarif kebutuhan dan bentuk umum lainnya.

Pentingnya peranan pengelola dalam pengembangan pariwisata lebih mendorong berbagai upaya kearah langka penyempurnaan. Olehnya itu peranan pembangunan sangat dibutuhkan dalam mendukung pengembangan sektor kepariwisataan. Namun demikian tidak akan berhasil jika dalam implementasinya tidak dapat dilaksanakan dengan baik. Karena itu unsur pelaksana dalam hal ini Dinas pariwisata Seni dan Budaya yang merupakan ujung tombak dalam keberhasilan pengembangan kepariwisataan.

Pembangunan kepariwisataan adalah salah satu bagian dari pembangunan daerah regional harus dirumuskan secara tepat dalam perencanaan dan dilaksanakan sesuai dengan rencana yang telah ditetapkan. Didalam proses perencanaan pembangunan idealnya para perencana atau

planner harus mempunyai kemampuan serta keberanian untuk mengambil keputusan baru sebagai alternatif yang tepat bagi keberhasilan pembangunan.

Salah satu kemungkinan pendekatan pembangunan ekonomi suatu daerah adalah pengembangan potensi daerah. Lebih jauh dikatakan bahwa ada dua pertimbangan khas dalam pembangunan kepariwisataan yang harus dipertimbangkan jika ingin mengintegrasikan didalam rencana pembangunan daerah, regional dan menyeluruh yakni bahwa walaupun kepariwisataan sering disertai dengan kebutuhan akan berbagai macam fasilitas yang mewah, kepariwisataan ini pada dasarnya tergantung lingkungannya yang asli serta meskipun infrastruktur kepariwisataan dapat membawa kerusakan menimbulkan akibat yang jauh lebih mempengaruhi kelangsungan hidup kepariwisataan itu sendiri.

Manajemen perencanaan pengembangan pariwisata sebagai keputusan politik yang terkait dengan tugas pemerintah sebagai pengarah dan pengendali. Kebijakan yang mempedomani pengembangan sektor yang bersangkutan diperlukan juga peraturan-peraturan sebagai alat kendali. Perencanaan pariwisata memerlukan kedua hal tersebut arahan dan peraturan-peraturan untuk menentukan sejauh mana perkembangan yang diharapkan. Rencana itu harus berorientasi pada pelaksanaan sebagai suatu kesatuan proses dengan perencanaan itu sendiri dan bersifat proaktif.

Perencanaan pariwisata menerapkan konsep dan pendekatan perencanaan pada umumnya, tetapi diadaptasikan pada ciri khusus sistem kepariwisataan secara luas. Perencanaan mengandung prediksi memerlukan suatu persepsi tentang masa akan datang. Perencanaan yang tidak mengantisipasi keadaan atau situasi mendatang akan menimbulkan *malfunctions* atau ketidak efisien. Konsep perencanaan sebagai *making a plan* atau membuat suatu rencana sebagai kata benda, berubah menjadi *planning* atau merencana sebagai kata kerja. Planning tidak berakhir pada saat plan sudah siap, melainkan harus merupakan suatu proses yang menerus. Hal ini untuk menjaga agar rencana tidak merupakan sesuatu yang statis yang akan segera ketinggalan, tetapi dapat terus menerus diperbaharui dan disesuaikan pada situasi-situasi baru.

4. Tinjauan Obyek Wisata

a. Hakekat Obyek Wisata

Seperti yang telah diuraikan pada pembahasan pendahuluan bahwa besarnya peranan wisata dalam kehidupan masyarakat, sebagai suatu kebutuhan yang sangat penting. Hal tersebut dimungkinkan karena adanya daya tarik dari obyek wisata yang beranekaragam sehingga orang dapat memilih obyek wisata menurut keinginannya.

Suwantoro (1997 : 19) bahwa obyek wisata adalah segala sesuatu yang terdapat di daerah tujuan wisata yang merupakan daya tarik agar

- b) Berkomunikasi langsung dalam kegiatan sosial dalam masyarakat yang lain yang bisa dihadapinya.
- c) Menyatu dengan alam, tetapi masih dalam tingkat kenyamanan suatu rumah.
- d) Keterpencilan, tetapi juga dekat dengan fasilitas hiburan dan kenyamanan sendiri.

2) Obyek itu sendiri

Adanya keinginan dari proyek yang dikunjungi mendapat perhatian, penghargaan serta dilihat, dinikmati dan diresapi nilai-nilai yang terkandung didalamnya, sehingga menunjang kelestarian obyek wisata tersebut.

e. Prasarana Wisata

Prasarana wisata adalah sumber daya alam sumber daya buatan manusia yang mutlak dibutuhkan oleh wisatawan didalam perjalananya di daerah tujuan wisata, seperti jalan, listrik, air, terlekomunikasi, terminal, jembatan dan lain-lain sebagainya. Untuk kesiapan obyek-obyek wisata yang akan dikunjungi oleh wisatawan di daerah tujuan wisata, prasarana wisata tersebut perlu dibangun dengan disesuaikan dengan lokasi dan kondisi obyek wisata yang bersangkutan.

Pembangunan prasarana wisata yang mempertimbangkan kondisi dan lokasi akan meningkatkan aksesibilitas suatu obyek wisata yang pada

BAB IV

GAMBARAN UMUM WILAYAH

A. Tinjauan Umum Kabupaten Bulukumba

1. Letak Geografis dan Batas Administrasi

Kabupaten Bulukumba terletak di bagian selatan Sulawesi Selatan dan berjarak kurang lebih 153 km dari ibukota propinsi Sulawesi Selatan terletak antara $05^{\circ}20'$ – $05^{\circ}40'$ LS dan $119^{\circ}58'$ – $120^{\circ}28'$ BT. Kabupaten Bulukumba dengan ibukota Kecamatan Ujung Bulu dapat dicapai dengan kendaraan roda 2 (dua) dan roda 4 (empat) adapun batas administrasi wilayahnya sebagai berikut :

- Sebelah Utara berbatasan dengan Kabupaten Sinjai
- Sebelah Timur Berbatasan dengan Teluk Bone
- Sebelah Selatan berbatasan dengan Laut Flores
- Sebelah Barat berbatasan dengan Kabupaten Bantaeng

Untuk lebih jelasnya dapat dilihat pada gambar 1 yaitu peta administrasi Kecamatan Bonto Bahari.

Secara umum bentuk topografi Kabupaten Bulukumba terdiri dari daerah datar dan daerah bukit sampai pegunungan dan berada pada ketinggian 0 – 1000 m dari permukaan laut dengan luas sekitar $1.154,7 \text{ Km}^2$ atau sekitar 2,5 persen dari luas wilayah Sulawesi Selatan. Wilayah administratif Kabupaten Bulukumba terbagi dalam 10 Kecamatan, 129 Desa, 27 Kelurahan dengan jumlah penduduk 390.543 jiwa.

Kabupaten Bulukumba cukup potensial dikembangkan karena keanekaragaman sumberdaya alamnya. Dukungan sumberdaya manusia yang berkualitas maka pengembangan daerah Kabupaten Bulukumba dengan memanfaatkan potensi sumberdaya tersebut akan turut menunjang pembangunan nasional.

2. Karakteristik Fisik Kabupaten Bulukumba

a. Tanah

Jenis tanah yang dijumpai di Kabupaten Bulukumba adalah jenis tanah alluvial hidromorf, latosol coklat kekuningan, kompleks latosol coklat kemerahan, pedsolik coklat kekuningan asal lempung dan batu pasir, dan pedsolik coklat kekuningan asal batuan beku.

b. Hidrologi

Kondisi hidrologi merupakan salah satu aspek penting dalam memenuhi kebutuhan sehari – hari baik sebagai sumber air bersih maupun pemanfaatan untuk lahan pertanian. Adapun kondisi hidrologi pada wilayah Kabupaten Bulukumba cukup baik. Hal ini dipengaruhi oleh keberadaan sungai – sungai besar dan kecil hampir di setiap Kecamatan sehingga merupakan potensi air bersih dalam memenuhi kebutuhan sehari – hari maupun lahan pertanian.

c. Topografi

Kondisi topografi Kabupaten Bulukumba pada umumnya merupakan wilayah datar, hanya sebagian kecil berbukit sedang dan seluruh wilayahnya mempunyai kelerengan yang landai. Kabupaten

BAB V

ANALISIS DAN PEMBAHASAN

A. Analisis Fisik Dasar Wilayah

Kedudukan kawasan wisata Pantai Bira yang dahulunya merupakan area hutan yang dialih fungsikan menjadi kawasan wisata, sehingga fungsi dominannya adalah kawasan wisata rekreasi pantai. Kawasan wisata pantai Bira yang fungsi pelayanannya adalah skala regional dan lokal menjadikannya sebagai Central Tourism District Kabupaten Bulukumba. Bangunan penginapan yang menjamur, fasilitas rekreasi pantai dan keindahan alam serta banyaknya kunjungan wisata mancanegara merupakan indikator yang menunjukkan bahwa kawasan tersebut adalah pusat pelayanan utama sektor pariwisata bagi Kabupaten Bulukumba.

Menentukan potensi suatu wilayah perlu mempertimbangkan aspek-aspek fisik dasar wilayah yang akan berpengaruh pada penentuan aktivitas masing-masing kawasan atau wilayah. Diperlukan analisa untuk mendapatkan suatu strategi penataan kawasan Obyek Wisata Pantai Bira, aspek-aspek tersebut mencakup, topografi/kemiringan lereng, klimatologi/iklim, kondisi hidrologi, geologi dan jenis tanah, vegetasi, dan kondisi tata guna lahan.

1. Analisis Topografi

Salah satu aspek yang sangat penting dalam aspek fisik yaitu kondisi topografi karena hal itu merupakan aspek dasar untuk melakukan pengembangan kawasan yang didukung oleh sarana dan prasarana penunjangnya maupun menganalisis suatu kawasan secara umum. Pada prinsipnya analisis topografi menginformasikan ketinggian tapak dengan garis kontur dan ketinggian kontur.

Kondisi topografi Kawasan wisata Pantai Bira secara umum merupakan semenanjung, yaitu daratan yang menjorok ke laut dengan kemiringan dari terjal, curam sampai datar. Dengan elevasi tertinggi sekitar +26.00 m di atas permukaan laut. Kemiringan lereng di kawasan ini berkisar antara 2-40% kondisi ini menunjukkan bahwa kawasan pantai Bira merupakan lahan yang relatif berbukit bahkan curam, sehingga pada daerah tertentu untuk pengembangannya diperlukan pemerataan atau pemadatan lahan untuk pembangunannya begitu pula pengadaan sarana dan prasarana dapat pula dilakukan di kawasan ini sehingga menarik minat para wisatawan untuk datang berkunjung ke lokasi wisata Pantai Bira.

2. Analisis Klimatologi

Kondisi klimatologi/curah hujan di lokasi penelitian mempunyai iklim tropis dengan dua musim yaitu musim hujan antara bulan oktober – maret dan musim kemarau antara bulan april-september dengan suhu udara mencapai 22⁰C–34⁰C.

Banyaknya curah hujan di lokasi penelitian setiap bulan selalu berubah, dari hasil survey memperlihatkan antara bulan Maret sampai Juni jumlah turun hujan masih cukup tinggi, sedangkan pada bulan lainnya cenderung mengalami penurunan intensitas curah hujannya.

Lapisan permukaan tanah yang tipis seperti pada lokasi penelitian menyebabkan terganggunya pertumbuhan tanaman, kurangnya jenis tanaman menjadi salah satu penyebab suhu lokal mencapai 34⁰C.

3. Analisis Hidrologi

Pada dasarnya analisis hidrologi dianggap penting untuk mengetahui potensi sumber air, yang nantinya dijadikan acuan dalam arahan penataan obyek wisata. Kondisi hidrologi di wilayah kawasan wisata Pantai Bira

BAB VI

PENUTUP

A. Kesimpulan

Berdasarkan hasil analisis dan pembahasan yang telah dilakukan sebelumnya, maka kesimpulan akhir yang dapat diperoleh adalah sebagai berikut:

1. Obyek Wisata Pantai Bira yang sebagian besar wilayahnya masih alami atau belum terbangun memungkinkan untuk dikembangkan sebagai salah satu obyek wisata andalan yang ada di Kabupaten Bulukumba karena memiliki lahan yang cukup potensial untuk dikembangkan, berdasarkan hasil analisis dan pembahasan bahwa penyebab kurang maksimalnya kunjungan wisatawan di Pantai Bira adalah masih kurangnya fasilitas sarana dan prasarana wisata.
2. Penataan kawasan Wisata Pantai Bira merupakan langkah pemecahan masalah terhadap kebutuhan tempat rekreasi yang memadai bagi wisatawan sesuai dengan permintaan wisatawan.
3. Dalam penataan kawasan Wisata Pantai Bira ada beberapa hal yang perlu diperhatikan, diantaranya penataan fasilitas pariwisata, perbaikan sarana dan prasarana, pengelolaan potensi pariwisata dan promosi pariwisata. Setelah dianalisis terlihat adanya pembagian zona potensi dan sebaran fasilitas pariwisata dengan kriteria tertentu.

B. Saran

Adapun saran-saran dalam penelitian ini adalah:

Berdasarkan dari kesimpulan diatas adapun saran yang dapat di berikan oleh penulis yaitu:

- 1) Perlunya peningkatan pemeliharaan terhadap sarana dan prasarana obyek wisata yang ada dalam kawasan Wisata Pantai Bira. Untuk pemerintah Kabupaten Bulukumba agar lebih memperhatikan penataan dan pengembangan Kawasan Wisata Pantai Bira baik dari segi ketersediaan sarana dan prasarana obyek wisata yang masih kurang sehingga perlu diadakan penataan dan pengembangan lebih lanjut dalam pengembangannya sebagai daerah tujuan wisata.
- 2) Untuk pemerintah dan masyarakat diharapkan dapat berpartisipasi dalam penataan Kawasan Wisata Pantai Bira sebagai salah satu daerah tujuan wisata di Kabupaten Bulukumba dan untuk pihak swasta agar dapat memberikan bantuan dalam pengadaan sarana dan prasarana penunjang yang diperlukan untuk mendukung penataan dan pengembangan Kawasan Wisata Pantai Bira.
- 3) Pada umumnya masih banyak kekurangan yang terdapat diberbagai aspek sehingga perlu mendapatkan perhatian khusus dari segi penataan di Kawasan ini.
- 4) Disarankan dalam penataan Kawasan Wisata Pantai Bira agar dapat memperhatikan kondisi fisik dan penggunaan lahan yang ada serta keberadaan fasilitas penunjang.
- 5) Dapat dijadikan bahan pertimbangan bagi peneliti berikutnya.

memberikan informasi bahwa pemenuhan kebutuhan air bersih di kawasan ini diperoleh melalui distribusi pipa PDAM yang mengambil sumber airnya dari mata air Lotong-lotong di Desa Ara, Masih sulitnya memperoleh sumber air bersih di Kawasan pantai Bira juga disebabkan oleh adanya interusi air laut dimana wilayahnya berbatasan langsung dengan pantai.

Disamping itu dalam memenuhi berbagai kebutuhan hidup lain, kondisi hidrologi yang terdapat di kawasan Wisata Pantai Bira cukup memadai karena terdapat beberapa air permukaan dan air tanah yaitu meliputi :

a) Air Permukaan

Sumber air permukaan di Desa Bira berasal dari limpasan air hujan. Selain itu juga terdapat sumber air bersih PDAM yang melayani penduduk di Desa Bira dan Kawasan wisata Pantai Bira.

b) Air Tanah Dalam

Selain air permukaan, sumber air yang dapat dimanfaatkan oleh penduduk di Desa Bira yaitu air tanah dalam. Air tanah dalam yang digunakan oleh penduduk di Desa Bira ini berupa sumur gali dan sumur bor, meskipun penggunaan sumur ini bagi penduduk di Desa Bira lebih sedikit dibandingkan dengan penggunaan air PDAM.

4. Analisis Geologi/Jenis Tanah

Aspek yang juga sangat berpengaruh dalam melakukan suatu penataan suatu kawasan adalah kondisi geologinya. Berdasarkan hasil survei yang dilakukan di lokasi penelitian dapat dijelaskan bahwa keadaan geologi merupakan gambaran proses dan waktu pembentukan bahan induk serta penampakan morfologis keadaan tanah. Kondisi tanah di Kawasan

Wisata Pantai Bira secara umum merupakan daratan yang berasal dari batuan karang. Lapisan tanah humus pada umumnya relatif tipis, yaitu antara 0,3 – 0,7 meter, dengan tingkat kesuburan tanah yang tandus. Desa Bira memiliki karakteristik geologi yang berupa tanah Regosol dan Aluvial dengan tekstur tanah agak masam sampai netral dengan 5-7 PH.

5. Kondisi Vegetasi

Berdasarkan hasil survey Pada tempat – tempat tertentu di sekitar lokasi beberapa jenis tanaman tidak dapat tumbuh dengan baik, hal ini disebabkan lapisan permukaan tanah pada tempat – tempat tersebut kurang mencukupi kebutuhan pertumbuhan tanaman karena terdiri atas lapisan permukaan batu.

B. Analisis Pemanfaatan Lahan

Perkembangan suatu wilayah akan berdampak pada perubahan atau pergeseran pola pemanfaatan dan penggunaan lahan suatu obyek baik yang disebabkan oleh pertumbuhan penduduk dengan berbagai aktivitas maupun disebabkan oleh suatu kegiatan maupun aktivitas yang direncanakan demi perkembangan dan peningkatan kualitas obyek tersebut. Analisa pemanfaatan lahan dimaksudkan untuk melihat kemampuan lahan yang ada di Kawasan Wisata Pantai Bira dengan jalan mengelompokkan lahan kedalam beberapa kategori berdasarkan kemampuan dan faktor yang menghambat penggunaannya untuk tujuan tertentu. Dengan adanya klasifikasi kesesuaian lahan diharapkan perlakuan yang akan diberikan kepada lahan dapat diarahkan sedemikian rupa sesuai dengan kemampuannya sehingga daya dukungnya dapat dipelihara dalam jangka waktu yang tidak terbatas dan lestari

Dari hasil pengamatan di lapangan dapat dijelaskan bahwa tata guna lahan di Kawasan Wisata Pantai Bira selain untuk pemukiman ,jalan dan perhotelan (cottage),di kawasan tersebut yang dominan adalah tanaman semak, tanaman waru laut, hutan jati, alang-alang pohon kelapa dan tanaman rumput liar.

Lingkup kawasan wisata pantai Bira adalah 243 Ha, namun untuk kawasan yang dimanfaatkan pada saat ini adalah 50 Ha, aktivitas pembangunan yang ada pada kawasan Wisata Pantai Bira berupa penginapan dan restoran di kawasan tersebut dan pembangunan di kawasan ini tidak terarah dan teratur.

C. Analisis Pengembangan Pemanfaatan Lahan

Fungsi lahan dikatakan berubah jika terjadi peralihan penggunaan dari yang sebelumnya dengan saat ini, dengan indikasi terjadinya selisih luas pemanfaatan lahan masing-masing dan terjadinya perubahan penggunaan lahan berdasarkan pengamatan lapangan.

Analisis pengembangan pemanfaatan lahan kawasan Wisata Pantai Bira bertujuan untuk menemukan kawasan yang dapat dikembangkan menjadi kawasan sesuai perencanaan dasar alokasi pemanfaatan ruang serta kecenderungan dari penggunaannya.

D. Analisis Aksesibilitas Obyek Wisata Pantai Bira

Aksesibilitas merupakan salah satu faktor utama dalam melakukan penataan dan perencanaan obyek atau wilayah. Adapun aksesibilitas menuju Kawasan Obyek Wisata Pantai Bira sudah sangat baik dan kondisi jalan yang beraspal serta dapat ditempuh sekitar 4-5 jam dari kota Makassar, jarak juga berpengaruh terhadap waktu tempuh serta menentukan kondisi aksesibilitas

suatu wilayah sehingga sangat berpengaruh dalam rangka berkembangnya aktifitas suatu wilayah.

Ditinjau dari aspek aksesibilitas, Kawasan wisata Pantai Bira berpotensi untuk dikembangkan sebagai kawasan wisata andalan di Kabupaten Bulukumba dimana Kawasan ini berada \pm 43 Km dari Ibukota Kabupaten Bulukumba atau \pm 216 Km dari Kota Makassar.

E. Analisis Faktor-faktor yang Perlu diperhatikan Dalam Penataan Kawasan Wisata Pantai Bira

Penataan kawasan wisata Pantai Bira akan sangat dipengaruhi oleh banyak aspek/faktor, namun beberapa aspek yang dianggap akan berpengaruh/perlu jika didasarkan dari hasil observasi langsung di lapangan, adapun faktor-faktor yang dimaksud tersebut adalah obyek dan daya tarik wisata, sarana penunjang wisata, keamanan dan kenyamanan, informasi dan promosi wisata, aksesibilitas, perbaikan sarana transportasi/jalan.

1. Daya tarik Wisata di Obyek Wisata Pantai Bira

Daya tarik wisata merupakan salah satu faktor yang paling penting dalam pariwisata. Semakin indah daya tarik wisata yang ditawarkan oleh suatu obyek wisata maka akan semakin tinggi pula minat wisatawan yang ingin datang berkunjung ke obyek wisata tersebut

Untuk lebih jelasnya dapat dilihat pada tabel berikut ini

Tabel 5.1

Tanggapan Pengunjung Mengenai Daya Tarik Wisata

Pada Obyek Wisata Pantai Bira Tahun 2011

No	Uraian	Jumlah Responden(jiwa)	%
1	Keindahan Pantai	67	69
2	Suasana Pantai	30	31

	Jumlah	97	100
--	--------	----	-----

Sumber: Survey Lapangan, Tahun 2010

Dari tabel di atas dapat diketahui bahwa sebagian besar pengunjung menyukai keindahan pantai yang ditawarkan oleh obyek wisata Pantai Bira. Hal ini disebabkan karena Pantai Bira menawarkan keindahan pantai berpasir putih yang dikelilingi oleh vegetasi alami, sedangkan pengunjung yang menyukai suasana pantai memiliki alasan bahwa Pantai Bira terletak jauh dari kebisingan kota sehingga tepat untuk dijadikan tempat beristirahat dari kesibukan kantor dan bisnis.

2. Sarana Penunjang Wisata Di Pantai Bira

Kelengkapan sarana penunjang yang dimiliki oleh suatu obyek wisata akan memberi pengaruh bagi perkembangan obyek wisata tersebut. Wisatawan yang datang dapat menikmati daya tarik wisata yang ditawarkan oleh obyek wisata tersebut tanpa perlu memikirkan tentang fasilitas yang akan digunakan ada atau tidak di obyek wisata tersebut.

Untuk lebih jelasnya dapat dilihat pada tabel berikut ini.

Tabel 5.2
Tanggapan Pengunjung Mengenai Daya Tarik Wisata
Pada Obyek Wisata Pantai Bira Tahun 2011

No	Uraian	Jumlah Responden(jiwa)	%
1	Baik	25	25
2	Kurang Baik	72	75
	Jumlah	97	100

Sumber: Survey Lapangan, Tahun 2010

Dari tabel di atas dapat disimpulkan bahwa reponden menilai bahwa ketersediaan sarana penunjang wisata di obyek Wisata Pantai Bira kurang baik. Oleh karena itu, perlunya pembangunan fasilitas penunjang wisata di

obyek Wisata Pantai Bira guna untuk menarik minat wisatawan datang berkunjung dan dapat tinggal lebih lama di obyek Wisata Pantai Bira.

3. Keamanan dan Kenyamanan Pengunjung di Kawasan Wisata Pantai Bira

Keamanan dan kenyamanan pengunjung di obyek wisata Pantai Bira pun harus diperhatikan. Dengan keamanan dan kenyamanan yang dirasakan oleh pengunjung di obyek Wisata Pantai Bira akan cenderung memberikan dukungan dalam pengembangan obyek Wisata Pantai Bira.

Untuk lebih jelasnya dapat dilihat pada tabel berikut ini.

Tabel 5.3
Tanggapan Pengunjung Mengenai Keamananan dan Kenyamanan
Di Obyek Wisata Pantai Bira Tahun 2011

No	Uraian	Jumlah Responden(jiwa)	%
1	Baik	87	92
2	Tidak Baik	10	8
	Jumlah	97	100

Sumber: Survey Lapangan, Tahun 2010

Dari tabel di atas dapat diketahui bahwa sebagian besar responden merasa aman dan nyaman selama berwisata di obyek Wisata Pantai Bira.

4. Informasi dan Promosi Wisata Pantai Bira

Salah satu bentuk atau cara memperkenalkan produk wisata kepada masyarakat adalah melalui promosi. Promosi merupakan salah satu strategi dalam meningkatkan jumlah kunjungan wisata pada suatu kawasan wisata. Untuk memperkenalkan suatu obyek wisata kepada wisatawan di daerah luar dari lingkungan obyek wisata tersebut maka dibutuhkan informasi dan promosi, agar wisatawan yang datang bukan hanya wisatawan lokal/ domestik tetapi wisatawan mancanegara pun dapat berkunjung menikmati daya tarik yang ditawarkan oleh obyek wisata tersebut.

Untuk lebih jelasnya dapat dilihat pada tabel berikut ini.

Tabel 5.4

Tanggapan Pengunjung Mengenai Informasi dan Promosi
Wisata Pantai Bira Tahun 2011

No	Uraian	Jumlah Responden(jiwa)	%
1	Baik	82	85
2	Tidak Baik	15	15
	Jumlah	97	100

Sumber: Survey Lapangan, Tahun 2010

5. Aksesibilitas di Obyek Wisata Pantai Bira

Aksesibilitas suatu obyek wisata merupakan faktor yang harus diperhatikan. hal ini bertujuan untuk memperlancar kegiatan wisata dan mempermudah pengunjung untuk menjangkau obyek wisata tersebut. Obyek Wisata Pantai Bira telah memiliki aksesibilitas yang baik, hal ini terlihat dari kondisi jalan beraspal menuju obyek wisata Pantai Bira.

Untuk lebih jelasnya dapat dilihat pada tabel berikut ini

Tabel 5.5

Tanggapan Pengunjung Mengenai Aksesibilitas
Di Obyek Wisata Pantai Bira Tahun 2011

No	Uraian	Jumlah Responden(jiwa)	%
1	Baik	80	84
2	Tidak Baik	17	17
	Jumlah	97	100

Sumber: Survey Lapangan, Tahun 2010

Dari tabel di atas dapat diketahui bahwa masih ada responden yang berpendapat bahwa aksesibilitas menuju obyek Wisata Pantai Bira tidak baik. Hal ini disebabkan oleh kondisi jalan menuju obyek Wisata Pantai Bira banyak yang rusak dan berlubang, hal ini dapat menjadi penghambat dalam pengembangan obyek Wisata Pantai Bira, dan sebaiknya harus dilakukan penataan terhadap rute menuju obyek Wisata Pantai Bira agar mempermudah wisatawan yang ingin berwisata ke obyek Wisata Pantai Bira.

F. Analisis Sarana dan Prasarana

1. Analisis Kebutuhan Sarana

a. Penginapan

Penginapan merupakan elemen yang paling penting dalam pariwisata. Dengan tersedianya elemen ini secara memadai akan dapat meningkatkan jumlah kunjungan wisata pada obyek wisata ini. Ketersediaan penginapan di lokasi penelitian masih kurang memadai. Oleh karena itu diperlukan penambahan unit penginapan sehingga para wisatawan dapat seluruhnya terakomodir nantinya.

b. Fasilitas Perdagangan

Ketersediaan fasilitas perdagangan baik itu kios-kios, dan warung merupakan elemen penting yang harus disediakan di kawasan obyek wisata karena dengan adanya sarana tersebut para wisatawan nantinya dapat memenuhi kebutuhan hidupnya sehari-hari sekaligus memudahkan masyarakat setempat dalam memasarkan kerajinan tangan.

c. ATM

Unit mesin ATM yang melayani 24 jam belum tersedia di kawasan obyek Wisata Pantai Bira, sebagaimana kita ketahui bahwa ketersediaan unit mesin ATM sangat membantu untuk melayani para wisatawan nantinya. Oleh karena itu perlunya penyediaan ATM yang dibangun disekitar lokasi penelitian sehingga akan dapat memberi kemudahan dan keamanan kepada para wisatawan nantinya.

d. Rumah Makan/Restoran

Ketersediaan rumah makan/ restoran merupakan hal penting yang tidak boleh diabaikan. Dengan adanya rumah makan/restoran diharapkan akan menahan wisatawan lebih lama lagi. Selain itu sarana tersebut dapat dimanfaatkan untuk menyajikan makanan khas masyarakat setempat.

e. Museum

Museum merupakan sarana penunjang yang berfungsi untuk menunjang wisata sejarah dan budaya nantinya. Sarana ini dapat dimanfaatkan untuk memamerkan benda-benda ataupun ornamen-ornamen yang terkait dengan aspek kesejarahan serta kebudayaan asli masyarakat Bulukumba.

f. Kantor Pengelola/Kantor Pos Jaga

Kantor pengelola merupakan sarana pelengkap yang akan memudahkan dalam mengakomodir, mengatur ataupun mengelola obyek wisata selain itu memudahkan para wisatawan untuk mendapatkan informasi seputar atraksi – atraksi wisata yang akan terdapat dalam kawasan obyek Wisata Pantai Bira.

g. Panggung Terbuka (AULA)

Sarana penunjang lainnya yang perlu disediakan adalah panggung terbuka. Panggung terbuka ini nantinya dapat dimanfaatkan untuk menampilkan berbagai macam atraksi budaya masyarakat asli misalnya tari-tarian, nyanyian maupun atraksi budaya lainnya.

2. Analisis Prasarana

a. Jaringan Listrik

Kondisi jaringan listrik di lokasi studi sudah memadai karena hampir 100 persen masyarakat telah menikmati pasokan listrik dari PLN. Namun mengingat konsep kawasan nantinya merupakan konsep wisata berwawasan lingkungan maka sebaiknya dikembangkan lebih jauh akan pembangkit listrik alternatif yang ramah lingkungan misalnya dengan memanfaatkan energi matahari, angin dan air.

b. Jaringan Telephone

Jaringan Telepon di kawasan wisata Pantai Bira belum mendapatkan pelayanan yang cukup memadai dari PT. Telkom hal itu disebabkan karena kemampuan masyarakat yang masih kurang namun pada umumnya masyarakat menggunakan telepon seluler dalam melakukan hubungan komunikasi karena relatif ekonomis dan praktis.

c. Jaringan Jalan

Kondisi jaringan jalan yang baik merupakan indikator penting dalam meningkatkan kenyamanan wisatawan. Adapun jaringan jalan di lokasi penelitian maupun jalan menuju ke lokasi penelitian sebagian besar telah diaspal dengan kondisi baik namun beberapa titik jaringan jalan masih perlu diadakan perbaikan dan pembenahan karena melihat kondisi jalannya yang mengalami kerusakan dan berlubang.

d. Jaringan Air Bersih

Pada umumnya masyarakat di Desa Bira memanfaatkan air bersih dari PDAM dalam memenuhi kebutuhan sehari-harinya baik untuk minum, mencuci, dll.

e. Jaringan Drainase

Drainase adalah suatu sistem pembuangan air yang ada baik untuk air hujan maupun air limbah yang ada di lingkungan Masyarakat. Adapun kondisi drainase di Desa Bira khususnya di kawasan Pariwisata kurang baik, sebagian besar di kawasan obyek Wisata Pantai Bira tidak terdapat drainase, tetapi melalui proses alamiah yaitu sistem penyerapan. Namun untuk menunjang kegiatan pariwisata perlu diadakan pembenahan dan perbaikan.

f. Sistem Pengolahan Sampah

Untuk sistem pengolahan persampahan di kawasan wisata menggunakan sistem kumpul bakar dan penimbunan. Dengan berdasarkan kepada konsep penataan kawasan wisata yang ramah lingkungan maka hendaknya sistem pengolahan sampah masyarakat tersebut perlu dihentikan dan perlunya disubsitisi dengan sistem pengolahan yang ramah lingkungan. Hal itu perlu dilakukan dalam rangka menjaga keseimbangan lingkungan di Kawasan Wisata Pantai Bira.

G. Analisis Tapak

Analisis tapak akan membahas secara kualitatif mengenai kebutuhan ruang, hubungan antar ruang, konsep penataan tapak/peletakan tapak, yang akan diterapkan pada kawasan wisata Pantai Bira. Tahapan-tahapan dalam analisis tapak antara lain sebagai berikut :

1. Analisis aktivitas ruang

Digunakan untuk mengetahui kegiatan-kegiatan pada objek wisata berdasarkan fungsinya dan kebutuhan ruangnya.

2. Analisis hubungan fungsi ruang

Hubungan fungsional dalam ruang digunakan untuk menentukan kedekatan antar ruang satu dengan ruang lain berdasarkan fungsi dan kepentingan ruang masing-masing. Hubungan fungsional akan menghasilkan keputusan ruang yang dapat dijadikan menjadi satu bangunan.

Analisis tapak merupakan suatu proses pemahaman kualitas-kualitas tapak, membahas faktor-faktor yang menentukan karakter tapak, dengan memadukan program kebutuhan-kebutuhan. Dalam analisis tapak terdapat beberapa variabel yang digunakan sebagai pertimbangan dalam mengevaluasi untuk merumuskan arahan pengembangan tapak. Beberapa aspek antara lain sirkulasi, *view*, parkir.

3. Analisis Fisik Dasar

Kedudukan kawasan wisata Pantai Bira yang dahulunya merupakan area hutan yang dialih fungsikan menjadi kawasan wisata , sehingga fungsi dominannya adalah kawasan wisata rekreasi pantai. Kawasan wisata pantai Bira yang fungsi pelayanannya adalah skala regional dan local menjadikannya sebagai Central Tourism District Kabupaten Bulukumba. Bangunan penginapan yang menjamur ,fasilitas rekreasi pantai dan keindahan alam serta banyaknya kunjungan wisata mancanegara merupakan indikator yang menunjukkan bahwa kawasan tersebut adalah pusat pelayanan utama sektor pariwisata bagi Kabupaten Bulukumba.

Menentukan potensi suatu wilayah perlu mempertimbangkan aspek-aspek fisik dasar wilayah yang akan berpengaruh pada penentuan aktivitas masing-masing kawasan atau wilayah. Diperlukan analisa untuk mendapatkan suatu strategi penataan kawasan Obyek Wisata Pantai Bira, aspek-aspek tersebut mencakup, topografi/kemiringan lereng, klimatologi/iklim, kondisi hidrologi, geologi dan jenis tanah, vegetasi, dan kondisi tata guna lahan.

a. Analisis Topografi

Salah satu aspek yang sangat penting dalam aspek fisik yaitu kondisi topografi karena hal itu merupakan aspek dasar untuk melakukan pengembangan kawasan yang didukung oleh sarana dan prasarana penunjangnya maupun menganalisis suatu kawasan secara umum. Pada prinsipnya analisis topografi menginformasikan ketinggian tapak dengan garis kontur dan ketinggian kontur.

Kondisi topografi Kawasan wisata Bira secara umum merupakan semenanjung, yaitu daratan yang menjorok ke laut dengan kemiringan dari terjal, curam sampai datar. Dengan elevasi tertinggi sekitar +26.00 m di atas permukaan laut. Kemiringan lereng di kawasan ini berkisar antara 2-40% kondisi ini menunjukkan bahwa kawasan pantai Bira merupakan lahan yang relatif berbukit bahkan curam, sehingga pada daerah tertentu untuk pengembangannya diperlukan pemerataan atau pemadatan lahan untuk pembangunannya begitu pula pengadaan sarana dan prasarana dapat pula dilakukan di kawasan ini sehingga menarik minat para wisatawan untuk datang berkunjung ke lokasi wisata Pantai Bira.

b. Analisis Klimatologi

Kondisi klimatologi/curah hujan di lokasi penelitian mempunyai iklim tropis dengan dua musim yaitu musim hujan antara bulan oktober – maret dan musim kemarau antara bulan april-september dengan suhu udara mencapai 22°C – 34°C .

Banyaknya curah hujan di lokasi penelitian setiap bulan selalu berubah, dari hasil survey memperlihatkan antara bulan Maret sampai Juni jumlah turun hujan masih cukup tinggi, sedangkan pada bulan lainnya cenderung mengalami penurunan intensitas curah hujannya.

Lapisan permukaan tanah yang tipis seperti pada lokasi penelitian menyebabkan terganggunya pertumbuhan tanaman, kurangnya jenis tanaman menjadi salah satu penyebab suhu lokal mencapai 34°C .

c. Analisis Hidrologi

Pada dasarnya analisis hidrologi dianggap penting untuk mengetahui potensi sumber air, yang nantinya dijadikan acuan dalam arah penataan obyek wisata. Kondisi hidrologi Identifikasi hidrologi di wilayah kawasan wisata Pantai Bira memberikan informasi bahwa pemenuhan kebutuhan air bersih di kawasan ini diperoleh melalui distribusi pipa PDAM yang mengambil sumber airnya dari mata air Lotong-lotong di Desa Ara, Masih sulitnya memperoleh sumber air bersih di kawasan pesisir pantai Bira juga disebabkan oleh adanya interusi air laut dimana wilayahnya berbatasan langsung dengan pantai.

Disamping itu dalam memenuhi berbagai kebutuhan hidup lain, kondisi hidrologi yang terdapat di Desa Bira cukup memadai karena terdapat beberapa air permukaan dan air tanah yaitu meliputi :

1) Air Permukaan

Sumber air permukaan di Desa Bira berasal dari aliran air drainase yang berasal dari limbah rumah tangga penduduk dan limpasan air hujan. Selain itu juga terdapat sumber air bersih PDAM yang melayani penduduk di Desa Bira dan Kawasan wisata Pantai Bira.

2) Air Tanah Dalam

Selain air permukaan, sumber air yang dapat dimanfaatkan oleh penduduk di Desa Bira yaitu air dalam tanah. Air dalam tanah yang digunakan oleh penduduk di kelurahan Bira ini berupa sumur gali dan sumur bor, meskipun penggunaan sumur ini bagi penduduk di Desa Bira lebih sedikit dibandingkan dengan penggunaan air PDAM.

d. Analisis Geologi/Jenis Tanah

Aspek yang juga sangat berpengaruh dalam melakukan suatu penataan suatu kawasan adalah kondisi geologinya. Berdasarkan hasil survei yang dilakukan di lokasi penelitian dapat dijelaskan bahwa keadaan geologi merupakan gambaran proses dan waktu pembentukan bahan induk serta penampakan morfologis keadaan tanah. Kondisi tanah di Kawasan Wisata Pantai Bira secara umum merupakan daratan yang berasal dari batuan karang. Lapisan tanah humus pada umumnya relatif tipis, yaitu antara 0,3 – 0,7 meter, dengan tingkat kesuburan tanah yang tandus. Desa Bira memiliki karakteristik geologi yang berupa tanah Regosol dan Aluvial dengan tekstur tanah agak masam sampai netral dengan 5-7 PH.

e. Kondisi Vegetasi

Berdasarkan hasil survey pada tempat – tempat tertentu di sekitar lokasi beberapa jenis tanaman tidak dapat tumbuh dengan baik, hal ini disebabkan lapisan permukaan tanah pada tempat – tempat tersebut kurang mencukupi kebutuhan pertumbuhan tanaman karena terdiri atas lapisan permukaan batu, untuk tempat atau pertumbuhan tanaman.

f. Analisis Kondisi Tata Guna lahan

Keadaan tata guna lahan kawasan tumbuh dan berkembang secara alami sejalan mengikuti perkembangan kawasan wisata dan secara langsung mempengaruhi kegiatan masyarakat yang pada akhirnya berpengaruh pada pemanfaatan lahan.

Pada kawasan objek wisata Pantai Bira, penggunaan lahan lebih didominasi oleh ruang kawasan hutan hanya sepertiga dari luas lahan untuk lahan kawasan wisata yang termanfaatkan, selebihnya kawasan hutan dan belum termanfaatkan.

H. Arahkan Penataan kawasan wisata Pantai Bira

1. Berdasarkan Potensi, Kondisi dan Permintaan Wisatawan

a. Potensi Kawasan Wisata Pantai Bira

Pada umumnya kegiatan parawisata akan berkembang dengan pesat di suatu daerah yang memiliki daya tarik besar serta ciri khas yang lain dari tempat-tempat wisata lainnya. Kawasan Pantai Bira memenuhi standar untuk dijadikan sebagai objek wisata bertaraf internasional bila dikembangkan sesuai dengan ciri kedaerahan dan karakter alamnya serta dikelola secara professional.

Aspek fisik alam yang merupakan daya tarik utama yang dimiliki Kawasan Pantai Bira antara lain:

- 1) Memiliki panorama indah terutama pada saat matahari terbit dan matahari terbenam (Sunset and sunrise).
- 2) Bira dan sekitarnya memiliki nilai historis sebagai tempat rekonstruksi perahu phinisi yang sudah dikenal dunia serta memiliki pelaut-pelaut yang handal dan berani.
- 3) Memiliki karakter alam berupa hamparan pasir putih, kelandaian pantai sehingga memungkinkan pengembangan berbagai kegiatan wisata olah raga yang menarik.

Terdapat obyek-obyek wisata yang menarik di sekitarnya :

- 1) Adat istiadat yang spesifik, Tanatua di kajang
- 2) Air terjun di lotong-lotong
- 3) Rekonstruksi perahu phinisi di Bonto Bahari
- 4) Upacara adat dan tarian daerah setempat
- 5) Karakter arsitektur yang spesifik
- 6) Ceritera rakyat/legenda masa lampau
- 7) Pantai Mandala Ria, air dalam gua, pantai pasir putih, peninggalan sejarah kesenian rakyat Ara.
- 8) Potensi ekologi kelautan yang masih baik, terutama jenis-jenis terumbu karang di sekitar Pantai Bira.
- 9) Nilai-nilai kearifan lokal

Untuk mendukung suatu kawasan obyek wisata maka perlu dibuat zonasi yang masing-masing mempunyai suatu fungsi tersendiri berdasarkan potensi zona tiap kawasan masing-masing.

Adat istiadat atau kebiasaan mempunyai jangkauan yang sangat luas, meliputi hampir seluruh kegiatan manusia dalam kehidupan dan penghidupan sehari-hari. Dalam uraian ini yang akan ditinjau adalah suku dan bahasa serta kebiasaan-kebiasaan yang ada di Kecamatan Bonto Bahari.

Sebagian besar penduduk di Kecamatan Bonto Bahari adalah suku Bugis, bahasa sehari-hari yang dipergunakan penduduk sebagai bahasa pengantar adalah bahasa Bugis, sehingga adat istiadat yang berlaku dalam lingkungan penduduk Kecamatan Bonto Bahari adalah adat istiadat suku Bugis.

Nilai-nilai kearifan lokal (Budaya) yang tampak melekat kuat dan terus dipelihara dalam kehidupan bermasyarakat di Kecamatan Bonto Bahari hingga kini adalah pesta adat pembuatan perahu phinisi, upacara turun ke laut, dan budaya sebagai pelaut yang diwariskan turun temurun dari nenek moyang dan kuatnya kerjasama didalam melaksanakan suatu kegiatan, baik kegiatan yang berhubungan adat, maupun pengelolaan lahan.

b. Kondisi Kawasan Wisata Pantai Bira

Kondisi suatu kawasan adalah kemampuan daya dukung dan daya tampung lahan yang dipengaruhi oleh beberapa faktor, yaitu :

1) Tingkat aksesibilitas kawasan Wisata Pantai Bira

Tingkat aksesibilitas dalam suatu kawasan adalah tidak terlepas dari sirkulasi dan moda yang digunakan. Pada kondisi eksisting, sirkulasi terdapat pada seluruh kawasan Wisata Pantai Bira. Transportasi darat sangat lancar begitu dengan sistem pengangkutan barang dan penumpang.

Tingkat aksesibilitas kawasan Wisata Pantai Bira cukup tinggi, karena kawasan tersebut didukung oleh sarana dan prasarana transportasi yang memadai antara lain :

- a) Didukung oleh jalan arteri yang menghubungkan kawasan dengan Kota Bulukumba.
 - b) Terdapat trayek angkutan umum antar kota dan daerah.
 - c) Kondisi jalan yang aspal.
- 2) Kemampuan daya dukung dan daya tampung lahan

Dalam hal daya dukung dan daya tampung kawasan Wisata Pantai Bira, dinilai bahwa pada kawasan ini sangat potensial karena didukung oleh adanya lahan yang masih berupa ilalang dan lahan kosong yang sangat baik untuk pengembangan.

Luas kawasan Wisata Pantai Bira mencapai 243 Ha, akan tetapi kawasan yang terbangun hanya sekitar 50 Ha.

Penataan Kawasan Wisata Pantai Bira selain mengacu pada kawasan tradisional yang ideal, perlu mempertimbangkan kondisi yang ada dengan memanfaatkan sarana dan prasarana yang ada. Hal ini untuk menghindari pemborosan investasi yang tertanam sebelumnya.

c. Permintaan Wisata

Salah satu faktor yang sangat mempengaruhi permintaan pariwisata adalah mobilitas. Mobilitas manusia timbul oleh berbagai macam dorongan kepentingan yang disebut motivasi, menimbulkan adanya permintaan yang layak, sehingga kecenderungan untuk mengunjungi obyek wisata sebagai rasa ingi tahu dan mengagumi.

Pemasaran pariwisata di Kabupaten Bulukumba dilakukan semaksimal mungkin untuk menimbulkan citra kepariwisataan Kabupaten Bulukumba dengan memperkenalkan potensi dan daya tarik wisata. Dengan memperkenalkan potensi wisata yang dimiliki oleh Kabupaten Bulukumba, maka dapat pula meningkatkan arus kunjungan wisata yang dapat memberikan kontribusi bagi peningkatan PAD.

Dari hasil wawancara dan kuisioner menunjukkan adanya konflik-konflik dalam dalam permintaan pariwisata, misalnya pada suatu pihak orang ingin adanya kesenian alamiah, tetapi dipihak lain dikehendaki adanya tambahan dan penataan terhadap sarana hotel dan parkir.

d. Jenis Aktivitas

Lingkup kawasan wisata pantai Bira adalah 243 Ha, namun untuk kawasan yang dimanfaatkan pada saat ini adalah 50 Ha, aktivitas pembangunan yang ada pada kawasan Wisata Pantai Bira berupa penginapan dan restoran di kawasan tersebut dan pembangunan di kawasan ini tidak terarah dan teratur.

2. Analisis Kunjungan Wisatawan

Dalam perkembangan kepariwisataan, potensi wisata dijadikan sebagai parameter perencanaan pembangunan ruang suatu kawasan, wisatawan yang berkunjung ke obyek wisata Pantai Bira dibagi dalam dua kelompok yakni wisatawan domestic dan mancanegara. Arus kunjungan wisatawan masih didominasi oleh wisatawan domestik sedangkan wisatawan mancanegara relative sedikit.

Keberadaan obyek Wisata Pantai Bira sangat menarik perhatian banyak wisatawan, hal ini merupakan petunjuk akan makin kuatnya daya tarik

kawasan Wisata Pantai Bira sebagai salah satu daerah tujuan wisata (DTW) di provinsi Sulawesi Selatan.

Meskipun demikian dari data yang diperoleh pada tahun 2005-2009 menunjukkan peningkatan jumlah pengunjung tiap tahunnya di Kawasan Wisata Pantai Bira, untuk lebih jelasnya jumlah kunjungan wisatawan tahun 2005-2009 dapat dilihat pada tabel berikut:

Tabel
Jumlah Pengunjung Obyek Wisata Pantai Bira

No	Tahun	Pengunjung (jiwa)	Selisih
1	2005	-	-
2	2006	58.595	-
3	2007	77.325	18.730
4	2008	86.236	8.911
5	2009	106.700	20.464
	Jumlah	328.856	

3. Analisis Strategi Spasial Pengembangan Pariwisata

Strategi spasial pengembangan mampu mengakomodir kegiatan dalam setiap wilayah pengembangan kepariwisataan di Kabupaten Bulukumba. Strategi ini diharapkan mampu meningkatkan arus kunjungan wisata sehingga dapat berpengaruh bagi kegiatan wisata yang ada. Sehingga dapat meningkatkan pendapatan daerah dari sektor pariwisata

4. Analisis Keterkaitan Fungsional

Untuk menciptakan mekanisme kehidupan dalam satu kawasan yang baik serta meningkatkan daya guna dan hasil guna pemanfaatan ruang secara optimal, maka hubungan fungsional antar elemen-elemen kegiatan

merupakan aspek penting yang harus diperhatikan dalam penataan struktur ruang suatu kawasan.

Dalam analisis ini akan dikaji hubungan keterkaitan fungsional berdasarkan fungsi pelayanan dan hubungan atau interaksi antar elemen-elemen kegiatan. Kuat lemahnya hubungan fungsional antar elemen-elemen tersebut akan menjadi masukan dalam mengarahkan alokasi kegiatan. Secara garis besar hubungan fungsional antara kegiatan dikelompokkan menjadi 3 (tiga) tingkatan yaitu:

a. Hubungan Fungsional Tinggi

Menunjukkan bahwa letak tapak antara sarana yang satu dengan sarana yang lainnya dapat didekatkan karena saling menunjang dalam fungsi pelayanan

b. Hubungan Fungsional Sedang

Menunjukkan bahwa letak tapak antara satu dengan yang lainnya dapat didekatkan dan dilengkapi pemisah

c. Hubungan Fungsional Rendah

Menunjukkan bahwa letak tapak antara satu dengan yang lainnya sebaiknya dijauhkan karena tidak saling menunjang dalam fungsi pelayanannya.

Dalam hal ini elemen yang mempunyai fungsi kuat, penempatannya relatif berdekatan atau mempunyai nilai aksesibilitas yang tinggi, sebaliknya untuk kegiatan yang mempunyai hubungan fungsional lemah penempatannya tidak disyaratkan harus berdekatan

Adapun penilaian mengenai tingkat keterkaitan hubungan fungsional yang kuat, sedang, dan lemah didasarkan pada pola interaksi antar elemen-elemen kegiatan yang akan dikembangkan di Kawasan Wisata Pantai Bira.

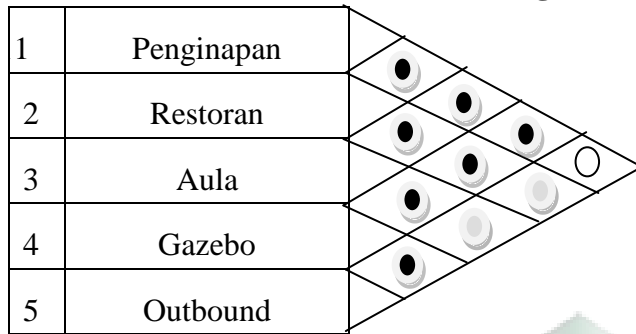
Kuat lemahnya hubungan fungsional antar elemen-elemen tersebut akan menjadi masukan dalam mengarahkan alokasi masing-masing kegiatan. Dalam hal ini elemen-elemen yang mempunyai hubungan fungsional yang kuat, maka penempatannya relatif berdekatan atau mempunyai nilai aksesibilitas yang tinggi, sebaliknya untuk kegiatan yang mempunyai hubungan hubungan fungsional yang lemah penempatannya tidak disyaratkan harus berdekatan. Lebih jelasnya diagram hubungan fungsional elemen-elemen Kawasan Wisata Pantai Bira, dapat dilihat pada gambar 5.1 berikut :

1) Analisis Keterkaitan Fungsi Zona A

1	Kantor Pengelola	
2	Rumah Genzet	●
3	Parkir Motor	○
4	Souvenir Shop	●
5	Penyewaan Sepeda	○
6	Poliklinik	○
7	Dermaga	○
8	Taman & gazebo	○
9	Kolam Renang	●
10	Penginapan	○
11	Restoran	●
12	Mushallah	○
13	Open Space	○
14	Outbound Area	○

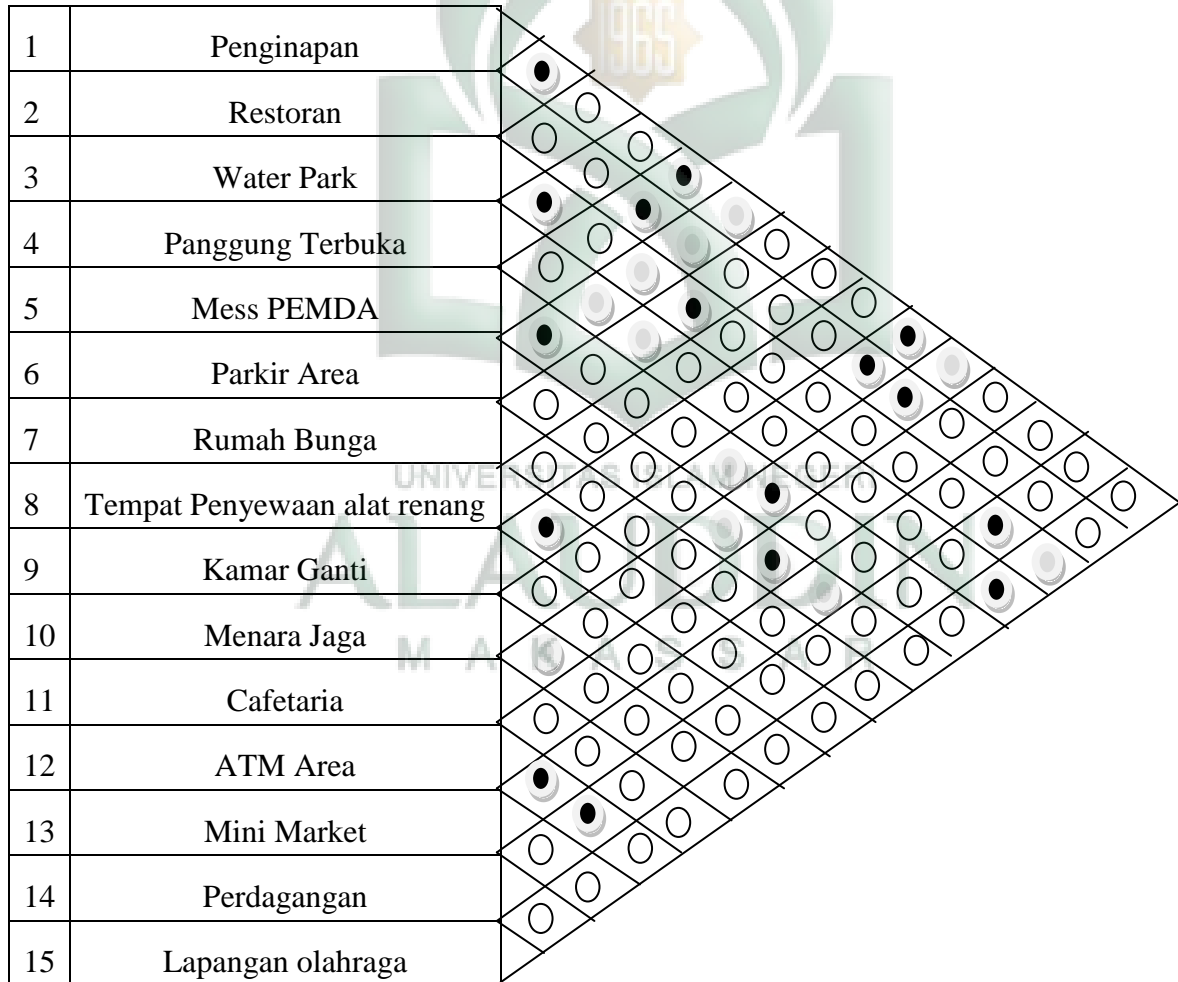
● : Hubungan Kuat ○ : Hubungan Sedang ○ : Hubungan Lemah

2) Analisis Keterkaitan Fungsi zona B



● : Hubungan Kuat ◐ : Hubungan Sedang ○ Hubungan Lemah

3) Analisis Keterkaitan Fungsi Zona C



● : Hubungan Kuat ◐ : Hubungan Sedang ○ Hubungan Lemah

Dari gambar hubungan fungsional di atas, kemudian disesuaikan dengan fungsi elemen – elemen kegiatan eksisting yang ada di kawasan Wisata Pantai Bira, Maka keterkaitan fungsi kawasan yang ada di kawasan Wisata Pantai Bira sangat mempengaruhi pergerakan dan aktivitas wisatawan, dimana wisatawan cenderung memilih penginapan untuk tempat beristirahat yang tenang, nyaman, dan jauh dari tempat bising.

Untuk menciptakan keserasian dan keseimbangan fungsi serta intensitas penggunaan ruang dalam penataan Kawasan Wisata Pantai Bira dengan pemanfaatan ruang secara optimal yang tercermin dalam penentuan fungsi pelayanan dalam Kawasan Wisata Pantai Bira sehingga potensi dalam kawasan dapat dimanfaatkan seoptimal mungkin, sehingga diharapkan mampu memberikan kekuatan dan kegairahan yang dapat dirasakan bagi wisatawan yang berkunjung ke Kawasan Obyek Wisata Pantai Bira nantinya.

1) Keamanan dan Kenyamanan

Dalam penataan ini diharapkan mampu bentuk suasana kehidupan dalam kawasan selalu dalam suasana berkeseimbangan dalam artikata, wisatawan mendapatkan rasa aman dan tenang dalam Kawasan Obyek Wisata Pantai Bira.

2) Keteraturan dan Ketertiban

Wujud penataan Kawasan Wisata Pantai Bira diharapkan dapat memberikan pola keteraturan dan ketertiban kehidupan dalam Kawasan Wisata Pantai Bira, Wisatawan yang datang dan menginap wilayah obyek wisata akan lebih berkreasi dan kreatif dalam menciptakan dan memelihara lingkungan agar tertib dan teratur

3) Tingkat Aksesibilitas

Penataan Kawasan Wisata Pantai Bira dapat menciptakan suatu lingkungan kawasan wisata yang memungkinkan dapat dilaksanakannya segala aktivitas dalam kawasan dengan lancar yang harus didukung dengan tersedianya sarana dan prasarana transportasi yang memadai yang akan menjamin kelancaran pergerakan wisatawan.

Berdasarkan hasil analisis dalam peningkatan efisiensi pelayanan Fasilitas-fasilitas kawasan Wisata Pantai Bira pengendalian serta keseimbangan intensitas pemanfaatan ruang maka kawasan Wisata Pantai Bira dibagi atas 3 Zona peruntukan, pembagian wilayah ini didasarkan oleh pertimbangan fisik dasar, pola pelayanan fasilitas dalam kawasan dan kebutuhan ruang setiap jenis kegiatan, pembagian zona tersebut adalah sebagai berikut:

- 1). Zona A berada di bagian pusat Kawasan Wisata Pantai Bira, fungsi pelayanan didominasi untuk pelayanan fasilitas pariwisata, kantor pengelola, rumah genzet, parkir motor, souvenir shop, penyewaan sepeda, poliklinik, dermaga, taman dan gazebo, kolam renang, penginapan, restoran, mushalla, open space, outbound area.
- 2). Zona B berada di bagian Timur kawasan Wisata Pantai Bira, fungsi pelayanan pada zona ini diarahkan pada pelayanan penginapan dengan kegiatan penunjang berupa penginapan, restoran, aula, outbound area, gazebo dengan view yang langsung menghadap ke laut.
- 3). Zona C berada di Bagian Barat Dari Kawasan Wisata Pantai Bira. Dengan dominasi Fungsi kegiatannya sebagai pusat kegiatan wisata, penginapan, restoran, water park, panggung terbuka, mess

PEMDA, parkir area, rumah bunga, tempat penyewaan alat renang, kamar ganti, menara jaga, cafetaria, ATM area, mini market, perdagangan, dan lapangan olahraga.

I. Tinjauan Berdasarkan Islam

Kabupaten Bulukumba memiliki banyak potensi wisata, baik jenis maupun keunikannya serta panorama yang indah oleh karena nikmat yang melimpah tersebut, maka sepantasnyalah kita untuk mensyukuri semua nikmat ini dengan jalan memanfaatkan semua nikmatnya di jalan yang diridhokan Allah SWT. Sebagaimana ditegaskan dalam Al-Qur'an bahwa semua yang diciptakan-Nya di langit dan di bumi semua untuk kesempurnaan manusia lahir dan bathin, dan semua itu harus disyukuri.

Firman Allah SWT dalam surat Al- Lukman ayat 20:

أَلَمْ تَرَوْا أَنَّ اللَّهَ سَخَّرَ لَكُمْ مَّا فِي السَّمَوَاتِ وَمَا فِي الْأَرْضِ وَأَسْبَغَ عَلَيْكُمْ نِعَمَهُ ظَهْرَةً

وَبَاطِنَةً وَمِنَ النَّاسِ مَن يُجَادِلُ فِي اللَّهِ بِغَيْرِ عِلْمٍ وَلَا هُدًى وَلَا كِتَابٍ مُّنِيرٍ ﴿٢٠﴾

Terjemahnya :

“ Tidakkah kamu perhatikan Sesungguhnya Allah telah menundukkan untuk (kepentingan)mu apa yang di langit dan apa yang di bumi dan menyempurnakan untukmu nikmat-Nya lahir dan batin. dan di antara manusia ada yang membantah tentang (keesaan) Allah tanpa ilmu

pengetahuan atau petunjuk dan tanpa kitab yang memberi penerangan”¹



¹ Departemen Agama, *Al Qur'an dan Terjemahannya*, Yayasan penyelenggara penerjemah/pentafsir Al Qur'an , Jakarta, 1971.

Bulukumba memiliki kemiringan lereng antara 0-15 % dengan ketinggian 0-25 m di atas permukaan laut (dpl).

d. Klimatologi

Kabupaten Bulukumba mempunyai suhu rata-rata berkisar antara 23,82 °C – 27,68 °C. Suhu pada kisaran ini sangat cocok untuk pertanian tanaman pangan dan tanaman perkebunan. Berdasarkan analisis Smith – Ferguson (tipe iklim diukur menurut bulan basah dan bulan kering) maka klasifikasi iklim di Kabupaten Bulukumba termasuk iklim lembab atau agak basah.

Kabupaten Bulukumba berada di sektor timur, musim gadu antara Oktober – Maret dan musim rendengan antara April – September. Terdapat 8 buah stasiun penakar hujan yang tersebar di beberapa kecamatan yakni: stasiun Bettu, stasiun Bontonyeleng, stasiun Kajang, stasiun Batukaropa, stasiun Tanah Kongkong, stasiun Bontobahari, stasiun Bulo-bulo dan stasiun Herlang.

Daerah dengan curah hujan tertinggi terdapat pada wilayah barat laut dan timur sedangkan pada daerah tengah memiliki curah hujan sedang sedangkan pada bagian selatan curah hujannya rendah. dengan curah hujan sebagai berikut:

- 1) Curah hujan antara 800 – 1000 mm/tahun meliputi Kecamatan Ujungbulu, sebagian Gantarang, sebagian Ujung Loe dan sebagian besar Bontobahari.
- 2) Curah hujan antara 1000 – 1500 mm/tahun meliputi sebagian Gantarang, sebagian Ujung Loe dan sebagian Bontotiro.

- 3) Curah hujan antara 1500 – 2000 mm/tahun meliputi Kecamatan Gantarang, sebagian Rilau Ale, sebagian Ujung Loe, sebagian Kindang, sebagian Bulukumpa, sebagian Bontotiro, sebagian Herlang dan Kecamatan Kajang.
- 4) Curah hujan di atas 2000 mm/tahun meliputi Kecamatan Kindang, Kecamatan Rilau Ale, Kecamatan Bulukumpa dan Kecamatan Herlang.

3. Kependudukan

Penduduk Kabupaten Bulukumba pada tahun 2009 berjumlah 394.746 jiwa dengan laju pertumbuhan penduduk per tahun 0,74 % yang tersebar di 10 Kecamatan. Rata- rata kepadatan penduduk 340 jiwa per km².

Populasi terbesar berada di Kecamatan Gantarang dengan jumlah penduduk sebesar 70.301 jiwa. Hasil estimasi sensus penduduk pada tahun 2009 menunjukkan bahwa kabupaten Bulukumba terdiri dari 93.364 RT dengan rata – rata anggota rumah tangga sebesar 4 orang.

Secara umum rasio jenis kelamin (perbandingan laki- laki dan perempuan) penduduk kabupaten Bulukumba adalah 9, yang berarti dalam setiap 100 orang penduduk perempuan terdapat 91 orang penduduk laki- laki.

a) Karakteristik Penduduk

Jumlah penduduk di Kabupaten Bulukumba tahun 2009 mencapai 394.746 jiwa, yang berarti mengalami peningkatan 1,06% dari tahun 2009 dengan Laju pertumbuhan penduduk sebesar 0,74% per tahun selama periode 2005-2010.

Dari data yang diperoleh dapat diketahui bahwa jumlah penduduk di Bulukumba bertambah dari tahun ketahun. Untuk lebih jelasnya dapat dilihat pada tabel berikut.

Tabel 4.1

**Penduduk Kabupaten Bulukumba dan Laju Pertumbuhannya
Tahun 2005-2009**

No	KECAMATAN	2005 (jiwa)	2006 (jiwa)	2007 (jiwa)	2008 (jiwa)	2009 (jiwa)	LAJU PERTUM- BUHAN 2005-2009
1	2	5	6	7	6	7	8
1	GANTARANG	67.970	68.774	68.835	69.607	70.301	0.61
2	UJUNGBULU	41.289	41.775	42.131	42.702	43.161	0.86
3	UJUNG LOE	36.248	36.673	36.900	37.311	37.722	0.74
4	BONTOBAHARI	22.608	22.871	23.213	23.469	23.774	0.95
5	BONTOTIRO	24.349	24.633	24.986	25.261	25.580	0.94
6	HERLANG	23.598	23.873	24.220	24.487	24.786	0.94
7	KAJANG	44.866	45.393	45.473	45.980	46.405	0.63
8	BULUKUMPA	54.616	55.261	55.362	55.784	56.354	0.54
9	RILAU ALE	34.158	34.559	34.873	35.261	35.657	0.81
10	KINDANG	29.709	30.058	30.246	30.681	31.006	0.82
	BULUKUMBA	379.411	383.870	386.239	390.543	394.746	0.74

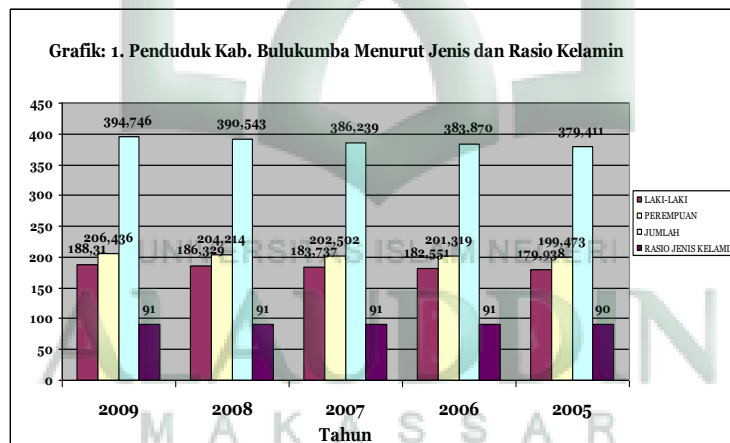
Sumber: Bulukumba Dalam Angka 2009

b) Penduduk Menurut Jenis Kelamin

Jika dilihat berdasarkan jenis kelamin, maka penduduk berjenis kelamin perempuan lebih banyak dibandingkan dengan penduduk berjenis kelamin laki-laki, yakni: 206.436 jiwa lebih banyak dibandingkan penduduk laki-laki yakni: 188.31 jiwa. Dengan demikian rasio jenis kelamin antara perempuan dan laki-laki yakni 91, yang berarti jika terdapat 100 orang penduduk perempuan maka terdapat 91 orang penduduk laki-laki.

Grafik 4.1.

Jumlah Penduduk Menurut Jenis Kelamin Di Kabupaten Bulukumba Tahun 2005-2009



Tabel 4.2
Penduduk Kabupaten Bulukumba
menurut Jenis Kelamin dan Rasio Jenis Kelamin Tahun 2005-2009

NO	KECAMATAN	JENIS KELAMIN		JUMLAH (jiwa)	RASIO JENIS	
		LAKI-LAKI (jiwa)	PEREMPUAN (jiwa)			
1	2	3	4	5	6	
1	GANTARANG	34,476	35,825	70,301	96	
2	UJUNGBULU	20,784	22,377	43,161	93	
3	UJUNG LOE	17,907	19,815	37,722	90	
4	BONTOBAHARI	10,945	12,829	23,774	85	
5	BONTOTIRO	11,643	13,937	25,580	84	
6	HERLANG	11,372	13,414	24,786	85	
7	KAJANG	22,137	24,268	46,405	91	
8	BULUKUMPA	27,589	28,765	56,354	96	
9	RILAU ALE	16,870	18,787	35,657	90	
10	KINDANG	14,587	16,419	31.006	89	
BULUKUMBA		2009	188,310	206,436	394,746	91
		2008	186,329	204,214	390,543	91
		2007	183,737	202,502	386,239	91
		2006	182,551	201,319	383,870	91
		2005	179,938	199,473	379,411	90

Sumber: Bulukumba Dalam Angka 2010

c) **Kepadatan Penduduk**

Kepadatan penduduk Kabupaten Bulukumba pada tahun 2009 yaitu rata-rata 340 jiwa per km². Kecamatan Ujungbulu mempunyai kepadatan yang tinggi dikarenakan sebagai ibukota kabupaten dan aktivitas yang tinggi dengan jumlah penduduk yang besar dan luas daerah relatif kecil jika dibandingkan kecamatan lainnya.

Tabel 4.3

Rata-rata Kepadatan Penduduk Kabupaten Bulukumba per km² Tahun 2009

NO	KECAMATAN	LUAS (km ²)	JML KEL/DE SA	BANYAKNYA		KEPA- DATAN PEND- UDUK
				RT	PENDUD UK	
1	2	3	4	5	6	7
1	GANTARANG	173.51	20	16,406	70,301	405
2	UJUNGBULU	14.44	9	8,925	43,161	2.989
3	UJUNG LOE	144.31	12	9,310	37,722	261
4	BONTOBAHARI	108.60	8	5,824	23,774	219
5	BONTOTIRO	78.34	12	6,966	25,580	327
6	HERLANG	68.79	8	6,802	24,786	360
7	KAJANG	129.06	19	10,320	45,405	360
8	BULUKUMPA	171.33	16	12,621	56,354	329
9	RILAU ALE	117.53	13	9,435	35,657	303
10	KINDANG	148.76	9	6,755	31,006	208
1	2	3	4	5	6	7
BULUKUMBA	2009	1,156.67	126	93,364	394,746	340
	2008	1,156.67	126	92,450	390,543	338
	2007	1,156.67	126	91,768	386,239	335
	2006	1,156.67	126	90,681	383,870	332
	2005	1,156.67	125	90,495	379,411	329

Sumber: Bulukumba Dalam Angka 2009

Sedangkan jumlah penduduk Kabupaten Bulukumba tahun 2009 didasarkan kelompok umur dapat dilihat pada tabel 4.4. Dari tabel tersebut dapat dilihat bahwa jumlah penduduk terbanyak berada pada usia 25 – 29 tahun dimana jumlah penduduk yang berjenis kelamin laki – laki sebanyak 18.862 jiwa dan jumlah penduduk yang berjenis kelamin perempuan berjumlah 20.863 jiwa sedangkan jumlah penduduk yang paling sedikit

jumlahnya adalah penduduk yang berusia 60 -64 tahun dengan jumlah penduduk 18.399 jiwa dimana jumlah penduduk yang berjenis kelamin laki –laki sebanyak 9.280 jiwa dan jumlah penduduk yang berjenis kelamin perempuan adalah 9.119 jiwa. Dari data diperoleh dapat disimpulkan bahwa jumlah penduduk di Kabupaten Bulukumba lebih didominasi oleh yang berjenis kelamin perempuan dengan jumlah 204.214 jiwa sedangkan jumlah penduduk yang berjenis kelamin laki –laki berjumlah 186.329 jiwa.

Tabel 4.4

**Jumlah Penduduk Menurut Umur Di Kabupaten Bulukumba
Tahun 2009**

Kelompok Umur	Laki-laki	Perempuan	Jumlah
0 -4	11.030	12.721	23.751
5 -9	9.568	9.367	18.935
10 -14	12.568	14.750	27.388
15 -19	11.955	13.574	25.529
20 -24	17.619	19.817	37.436
25 -29	18.862	20.863	39.725
30 -34	18.316	19.977	38.293
35 -39	16.351	17.050	33.401
40 -44	16.266	18.266	34.532
45 -49	11.554	13.554	25.108
50 -54	10.627	10.475	21.102
55 -59	9.893	9.930	19.823

60 -64	9.280	9.119	18.399
65+	12.370	14.751	27.121
Jumlah	186.329	204.214	394.746

Sumber: BPS Kabupaten Tahun 2009

B. Tinjauan Umum Kecamatan Bonto Bahari

Gambaran tentang keadaan wilayah Kecamatan Bonto Bahari terdiri dari beberapa aspek peninjauan yaitu : letak geografis dan luas wilayah, iklim dan topografi, perkembangan penduduk.

1. Letak Geografis, Batas administrasi dan Luas Wilayah

Kecamatan Bonto Bahari merupakan salah satu Kecamatan di Kabupaten Bulukumba yang terletak kurang lebih 27 km dari ibukota Kabupaten Bulukumba (Ujung Bulu) dengan luas wilayah 108,60 Km² atau 9,41 % dari luas keseluruhan Kabupaten Bulukumba. Secara Astronomi Kecamatan Bonto Bahari terletak 120⁰ 9' 00"-20⁰ 29' 00" BT dan 5⁰ 28' 00"- 120⁰ 40' 00" LS

Adapun batas administrasi Kecamatan Bonto Bahari adalah :

- Sebelah Utara : Kecamatan Bonto Tiro
- Sebelah Timur : Teluk Bone
- Sebelah Selatan : Laut Flores
- Sebelah Barat : Kecamatan Ujung Loe dan Teluk Biringkeke

Untuk lebih jelasnya dapat dilihat pada gambar 1 yaitu peta administrasi Kecamatan Bonto Bahari.

Kecamatan Bonto Bahari terdiri dari 8 desa/kelurahan dan 21 dusun/lingkungan yaitu Bira, Darubiah, Tanah Lemo, Ara, Lembanna, Tanah Beru, Sapolohe dan Benjala, dimana Desa Bira merupakan desa dengan wilayah yang paling luas yakni 17,95% luas keseluruhan wilayah kecamatan. Untuk lebih jelasnya dapat dilihat pada tabel berikut :

Tabel 4.5
Jumlah Desa/Kelurahan dan Luas Wilayah
di Kecamatan Bonto Bahari tahun 2009

No	Desa/Kelurahan	Luas (Km ²)	%
1	Bira	19,50	17,97
2	Darubiah	16,85	15,51
3	Tanah Lemo	15,95	14,68
4	Ara	13,39	12,32
5	Lembanna	11,71	10,78
6	Tanah Beru	7,05	6,49
7	Sapolohe	7,15	6,58
8	Benjala	17,00	15,65
Jumlah		108,60	100,00

Sumber : Kecamatan Bonto Bahari dalam Angka Tahun 2009

2. Topografi dan Kelerengan

Kecamatan Bonto Bahari memiliki dataran yang luas di sepanjang pantai laut Flores dengan ketinggian 0-25 meter diatas permukaan laut. Daerah ini meliputi kota Kecamatan dan desa-desa

lainya di wilayah Kecamatan Bonto Bahari. Kondisi topografi di wilayah pesisir Kecamatan Bonto Bahari dapat dilihat pada tabel 4.6

Tabel 4.6

Luas Ketinggian di Wilayah Kecamatan Bonto Bahari Tahun

2009

	Desa/Kelurahan	Kelas Ketinggian (Ha)			Jumlah
		0 – 25	25 – 100	101 – 500	
1	Bira	906,55	642,94	400,51	1950
2	Darubiah	139,44	481,26	464,3	1085
3	Tanah Lemo	349,94	745,06	--	1095
4	Ara	98,78	293,4	346,82	739
5	Lembanna	166,24	178,25	226,51	571
6	Tanah Beru	174,3	130,7	--	305
7	Sapolohe	715	--	--	715
Jumlah		2550,25	2471,61	1438,14	6460

Sumber : BPN Kabupaten Bulukumba, 2009

Kondisi kemiringan lereng di Kecamatan Bonto Bahari mulai dari 0 – 2 % yang meliputi daerah pesisir pantai Laut Flores dan sebagian di Desa Lembanna, Desa Ara dan Desa Darubiah. Wilayah dengan kemiringan 15 – 40 % umumnya berada di Desa Banjala, Kelurahan Tanah Lemo, Desa Darubiah dan Desa Bira. Untuk lebih jelasnya dapat dilihat pada tabel 4.7

Tabel 4.7

Luas Kelas Lereng di Wilayah Kecamatan Bonto Bahari Tahun 2009

No	Desa/Kelurahan	Kelas Lereng (Ha)			Jumlah
		0 – 2%	2 – 15%	15 – 40%	
1	Bira	--	1459,31	490,69	1950
2	Darubiah	274,32	203,35	607,36	1085
3	Tanah Lemo	1095	--	--	1095
4	Ara	--	347,7	391,3	739
5	Lembanna	--	155,4	415,6	571
6	Tanah Beru	305	--	--	305
7	Sapolohe	715	--	--	715
Jumlah		2389,32	2165,76	1904,95	6460

Sumber : BPN Kabupaten Bulukumba, 2009

3. Geologi dan Jenis Tanah

Karakteristik geologi di Kecamatan Bonto Bahari dicirikan dengan batuan metamorf yang telah bercampur dengan material lain terdiri dari batu gamping. Adanya aliran sungai menyebabkan hampir seluruh wilayah Kelurahan Sapolohe terdiri dari endapan alluvial.

Tabel 4.8
Luas Batuan di Wilayah
Kecamatan Bonto Bahari tahun 2009

No	Desa/Kelurahan	Jenis Batuan (Ha)		Jumlah
		Endapan Alluvial	Gamping & Terumbu	
1	Bira	--	1950	1950
2	Darubiah	--	1085	1085
3	Tanah Lemo	163,6	931,4	1095
4	Ara	--	739	739
5	Lembanna	--	571	571
6	Tanah Beru	163,96	141,04	305
7	Sapolohe	682,5	32,5	715
Jumlah		1010,06	5449,94	6460

Sumber : BPN Kabupaten Bulukumba, 2009

jenis tanah yang terdapat di Kecamatan Bonto Bahari adalah jenis tanah alluvial hidromorf, regosol kelabu, kompleks mediteran dan litoson. Jenis tanah ini cukup baik dan memungkinkan untuk pengembangan usaha pertanian.

Tabel 4.9
Luas Jenis Tanah di Wilayah
Kecamatan Bonto Bahari Tahun 2009

No	Desa/Kelurahan	Jenis Tanah (Ha)			Jumlah
		Alluvial Hidromorf	Regosol Kelabu	Kompleks Mediteran & Latosol	
1	Bira	--	63,57	1886,43	1950
2	Darubiah	--	195,31	889,69	1085
3	Tanah Lemo	349,68	371,88	373,44	1095
4	Ara	--	--	739	739
5	Lembanna	--	--	571	571
6	Tanah Beru	305	--	--	305
7	Sapolohe	715	--	--	715
Jumlah		1369,68	630,76	4459,56	6460

Sumber : Data Pokok Kabupaten Bulukumba, 2009

4. Hidrologi

Kebutuhan akan air bersih memaksa manusia untuk terus menggali potensi hidrologi yang mungkin untuk dimanfaatkan. Demikian hal dengan kondisi Kecamatan Bonto Bahari, sumber air yang ada berasal dari air permukaan (sungai) dan air tanah Sungai Bampang yang membatasi wilayah Kecamatan Bonto Bahari dibagian barat dimanfaatkan untuk lahan persawahan di Desa Benjala dan perikanan tambak di Kelurahan Sapolohe. Sedangkan air tanah yang diharapkan,

kualitasnya sudah menurun akibat interusi air laut dan kondisi wilayah yang berhubungan langsung dengan laut.

Potensi hidrologi lainnya yang dimanfaatkan masyarakat adalah mata air Lotong-Lotong di Desa Ara yang kemudian dimanfaatkan oleh PDAM sebagai bahan baku pasokan air kepada pelanggan yang hingga saat ini berjumlah 850 pelanggan. Kapasitas produksi terpasang untuk pelayanan di Kecamatan Bonto Bahari adalah 10 liter/detik.

5. Pola Penggunaan Lahan

Penggunaan lahan di Kecamatan Bonto Bahari masih di dominasi oleh hutan belukar/semak alang-alang dan tegalan, sedangkan tanah yang dimanfaatkan untuk bididaya pertanian dan permukiman masih terbatas. Untuk lebih jelasnya mengenai penggunaan lahan di Kecamatan Bontobahari dapat dilihat pada tabel 4.10 berikut :

Tabel 4.10

**Jenis dan Luas Penggunaan Lahan
di Kecamatan Bonto Bahari Tahun 2009**

No	Jenis Penggunaan	Luas (Ha)	%
1	Perkampungan	1183	10,83
2	Sawah	30	0,27
3	Kebun Campuran	960	8,83
4	Tambak	138	1,27
5	Kebun Kelapa	578	5,32
6	Tegalan	1186	10,92
7	Hutan Belukar/Alang-alang	2774	25,54

8	Suaka Margasatwa / Cagar Budaya	3475	31,99
9	Lain-lain	536	4,93
Jumlah		1.086	100,00

Sumber : Kecamatan Bonto Bahari dalam Angka, 2009

Dari tabel diatas dapat dilihat bahwa semak alang-alang sebagai jenis penggunaan lahan terbesar di Kecamatan Bonto Bahari yaitu 25,54 % dari luas keseluruhan bagian wilayah kecamatan. Disusul kemudian oleh pemanfaatan lahan untuk kawasan lindung mencapai angka 3.475 Ha, sedangkan lahan yang dimanfaatkan untuk daerah pemukiman atau kampung penduduk hanya mengambil 10,83 % dari luas wilayah keseluruhan Kecamatan Bonto Bahari.

6. Perkembangan Penduduk Kecamatan Bonto Bahari

Dari data yang diperoleh diketahui bahwa jumlah penduduk terbesar terdapat di Kelurahan sapolohe dengan jumlah penduduk sebanyak 4.762 jiwa dengan rincian jumlah penduduk berjenis kelamin laki- laki sebanyak 1.869 jiwa dan jumlah penduduk perempuan sebanyak 2.893 jiwa sedangkan di Kelurahan Tanah Beru memiliki jumlah penduduk terkecil yaitu sebanyak 1.969 jiwa, dimana rincian jumlah penduduk yang berjenis kelamin laki – laki sebanyak 956 jiwa dan jumlah penduduk perempuan sebanyak 1.013 jiwa. Dari data yang diperoleh di Kecamatan Bonto Bahari dapat dilihat bahwa jumlah penduduk yang berjenis kelamin laki – laki di Kecamatan Bonto Bahari sebanyak 10.945 jiwa sedangkan jumlah penduduk yang berjenis kelamin perempuan di Kecamatan Bonto Bahari sebanyak 12.829 jiwa sehingga dapat disimpulkan bahwa jumlah

penduduk di Kecamatan Bonto Bahari didominasi oleh penduduk yang berjenis kelamin Perempuan.

Untuk lebih jelasnya dapat dilihat pada tabel berikut ini.

Tabel 4.11
Jumlah penduduk Berdasarkan Jenis Kelamin
Kecamatan Bonto Bahari Tahun 2009

No	Kelurahan / Desa	Laki - laki	Perempuan	Jumlah
1	Bira	1.443	1.665	3.108
2	Darubiah	1.304	1.447	2.751
3	Tanah Lemo	1.674	1.827	3.501
4	Ara	992	1.077	2.069
5	Lembanna	1.309	1.189	2.498
6	Tanah Beru	956	1.013	1.969
7	Sapolohe	1.869	2.893	4.762
8	Benjala	1.246	1.565	2.811
	Jumlah	10.945	12.829	23.774

Sumber: Data monografi Kecamatan Bonto Bahari 2009

7. Adat Istiadat

Adat istiadat atau kebiasaan mempunyai jangkauan yang sangat luas, meliputi hampir seluruh kegiatan manusia dalam kehidupan dan penghidupan sehari-hari. Dalam uraian ini yang akan ditinjau adalah suku dan bahasa serta kebiasaan-kebiasaan yang ada di Kecamatan Bonto Bahari.

Sebagian besar penduduk di Kecamatan Bonto Bahari adalah suku Bugis, bahasa sehari-hari yang dipergunakan penduduk sebagai bahasa pengantar adalah bahasa Bugis, sehingga adat istiadat yang berlaku dalam lingkungan penduduk Kecamatan Bonto Bahari adalah adat istiadat suku Bugis.

Nilai- nilai kearifan lokal (Budaya) yang tampak merekat kuat dan terus dipelihara dalam kehidupan bermasyarakat di Kecamatan Bonto Bahari hingga kini adalah pesta adat pembuatan perahu phinisi, upacara turun ke laut, dan budaya sebagai pelaut yang diwariskan turun temurun dari nenek moyang dan kuatnya kerjasama didalam melaksanakan suatu kegiatan, baik kegiatan yang berhubungan adat, maupun pengelolaan lahan.

8. Perindustrian

Sektor industri yang dikembangkan masyarakat di Kecamatan Bonto Bahari adalah industri kecil/rumah tangga. Sasaran yang ingin dicapai adalah selain terbukanya lapangan kerja juga pengembangan sumber daya manusia pengelola industri tersebut. Jumlah industri pengelolan di Kecamatan Bonto Bahari lebih jelasnya dapat dilihat pada tabel 4.12 berikut:

Tabel 4.12
Jumlah Industri Pengelolaan di Kecamatan Bonto Bahari
Tahun 2009

	Desa/Kelurahan	Jenis Industri				Jumlah
		R. Tangga	Kecil	Menengah	Besar	
1	Bira	221	--	--	--	221
2	Darubiah	454	1	--	--	455
3	Tanah Lemo	21	11	3	--	35
4	Ara	2	--	--	--	2
5	Lembanna	10	--	--	--	10
6	Tanah Beru	--	--	--	--	--
7	Sapolohe	9	1	--	--	10
8	Benjala	--	--	--	--	--
	Jumlah	717	13	3	--	--

Sumber : Kecamatan Bonto Bahari dalam Angka, 2009

C. Rona Kepariwisataan Kecamatan Bonto Bahari

Obyek wisata di Kecamatan Bonto Bahari terdiri atas wisata budaya (pembuatan perahu tradisional/pinisi dan puncak pua'Janggo), wisata bahari (pantai pasir putih Bira, Lemo-lemo, Mandala dan pantai Maranussa), wisata alam (pemandangan Lotong-lotong, Goa Passea dan Passohara). Keberadaan obyek tersebut menarik minat wisatawan baik mancanegara maupun domestik yang datang ke obyek tersebut. Hal ini juga merupakan tanda bahwa makin kuatnya daya tarik Kaabupaten Bulukumba pada umumnya dan Kecamatan

Bonto Bahari pada khususnya sebagai salah satu daerah tujuan wisata di Sulawesi Selatan.

1. Potensi Objek Wisata

a. Pantai Pasir Putih Bira

Pantai pasir putih Bira yakni merupakan tempat wisata bahari dan menjadi tujuan wisata (Destinasi) di Provinsi Sulawesi Selatan, terdapat tanjung yang menghadap ke laut. Pantai ini terletak di desa Bira Kecamatan Bonto Bahari dan berjarak 42 km dari kota bulukumba.

Obyek wisata ini secara administratif terletak di wilayah Kecamatan Bonto Bahari. Wisatawan dapat mengunjungi obyek wisata ini dengan menggunakan mobil atau sepeda motor. Obyek wisata ini sangat cocok untuk rekreasi bersama keluarga. Pantai ini terkenal dengan pasir putihnya yang eksotik dan dikelilingi bukit karang yang agak menjorok ke pantai membentuk tanjung dengan panorama yang sangat indah, sehingga banyak wisatawan yang berkunjung untuk melakukan aktivitas menyelam (Diving dan Surfing) untuk melihat keindahan bawah laut tersebut.

b. Pantai Pasir Putih Marumasa

Selain pantai pasir putih Tanjung Bira di Desa Bira, terdapat pula obyek wisata pantai yang lain yakni pantai pasir putih Marumasa yang terletak \pm 39 Km dari ibukota Kabupaten atau \pm 2 Km di sebelah timur jalan poros

Pantai memiliki pula panorama yang indah dengan matahari terbit dan jenis ikan laut yang beranekaragam, hal ini menjadi kunjungan terutama

bagi wisatawan yang memiliki hobi memancing ikan, selain itu menjadi salah satu lokasi pembuatan perahu phinisi berskala besar.

c. Pantai pasir putih lemo-lemo

Pantai Lemo-lemo terletak di Kecamatan Bontobahari dan berjarak ± 42 km dari kota Bulukumba. Pantai ini memiliki pemandangan laut yang indah dengan hamparan pasir putihnya yang eksotis dengan luas kawasan 508 Ha sebagai kawasan obyek wisata terpadu. Pantai ini memiliki terumbu karang yang indah dengan berbagai jenis ikan hias, disamping itu pula memiliki hutan yang lebat dengan flora dan fauna yang beranekaragam perpaduan laut dan hutan menambah panorama senja saat matahari terbenam.

d. Pantai Pasir Putih Mandala Ria

Pantai Mandala Ria terletak di Desa Ara atau berjarak sekitar 45 km dari ibukota kabupaten Bulukumba memiliki pantai berpasir putih dengan panjang 1,5 km dengan kawasan pantai seluas 15 Ha.

Pantai ini memiliki keindahan panorama pagi dan bentang bibir pantai pasir putih dimana terdapat kawasan hutan dengan aneka ragam flora dan fauna. Pantai ini pula memiliki keindahan terumbu karang dengan jenis ikan yang beraneka ragam, disamping itu pula akan nampak terlihat batu karang ketika air surut akan menambah eksotisme Pantai Mandala Ria.

e. Pantai pasir putih Panrang Luhu

Pantai Panrang Luhu yang terletak di Desa Bira Kecamatan Bonto Bahari dengan daya tarik berupa pantai pasir putih yang terhempas luas, perkebunan kelapa yang berada di sepanjang pesisir pantai, dan terdapat

pemukiman nelayan yang menyediakan fasilitas kapal bagi wisatawan yang ingin memancing ikan, di kawasan ini kita juga dapat menyaksikan proses pembuatan kain tenun khas Bira dengan cara tradisional yang dilakukan oleh masyarakat setempat.

f. Pantai kasuso

Pantai Kasuso yang terletak di Kecamatan Bonto Bahari Desa Darubia, dengan jarak tempuh dari Ibukota Kabupaten \pm 40 Km. Untuk mencapai kawasan pantai ini dapat menggunakan kendaraan bermotor dan mobil. Daya tarik obyek berupa keindahan pantai, adapun keunikan yang dimiliki yaitu terdapat batu yang berdiri tegak di tengah air dan di atas batu tumbuh berbagai macam tumbuhan.

g. Pulau liukang loe

Pulau Liukang Loe bisa terlihat dari Tanjung Bira, pulau ini merupakan pulau berpenghuni. Beberapa sarana dan prasarana pendidikan telah dibangun untuk menunjang pendidikan. Untuk mencapai pulau ini dapat ditempuh dengan perahu motor dari Tanjung Bira selama kurang lebih 10 menit. Selain itu Pulau Liukang Loe cukup berkembang ini ditandai terdapatnya berbagai fasilitas, salah satu diantaranya adalah terdapat dermaga kayu dengan panjang 85 meter sebagai tempat tambatan perahu yang terdapat pada bagian selatan pulau.

Pulau ini mempunyai pemandangan pantai dan dunia bawah laut yang sangat memikat. Banyak wisatawan lokal dan mancanegara yang melakukan

aktivitas menyelam di Pulau ini. Selain itu pulau ini menjadi tujuan wisatawan yang hobi memancing.

h. Gua Passea

Gua Passea terletak 1,2 Km dari kantor Desa Lembanna Kecamatan Bonto Bahari yang merupakan pemekaran dari Desa Ara, dimana untuk menjangkau gua tersebut ditempuh dengan berjalan kaki sepanjang 100 meter dari permukiman penduduk dengan jalan berupa batu cadas yang terdapat ditengah hutan yang cukup lebat. Gua Passe merupakan situs tempat pemakaman pada zaman penjajahan Belanda dan Jepang dan dijadikan sebagai tempat penyimpanan peti mayat. Hal tersebut ditandai dengan adanya dua buah peti mayat yang diperkirakan sudah berumur ratusan tahun silam dan merupakan peti mayat raja-raja terdahulu. Di tempat ini dapat ditemukan tulang manusia, tengkorak yang masih tersisa dan beberapa benda-benda purbakala dan benda-benda lain yang tetap dijaga keberadaannya. Daya tarik lain yang dimiliki gua tersebut yakni pada bagian dalam gua terdapat batu yang dilapisi oleh lapisan kristal yang memiliki nilai oksotis tersendiri. Panjang Gua \pm 65 meter dengan lebar \pm 15 meter. Pada bagian tengah terdapat lubang sehingga sinar matahari terlihat jelas dan menjadikan suasana dalam gua tidak terlalu gelap. Selain itu terdapat batu yang menyerupai kuba mesjid.

i. Gua liang Pa'nikia

Merupakan gua yang paling dekat jarak tempuh \pm 10 meter dari jalan poros, jarak tempuh Ibukota Kabupaten \pm 41 Km. Salah satu keunikan gua ini adalah terdapat ribuan habitat burung kelelawar serta kondisi goa yang

masih alami. Untuk menjangkau ke kawasan ini dapat menggunakan roda angkutan darat berupa kendaraan roda dua maupun roda empat.

j. Gua Maluku

Gua Maluku yang terletak di Kecamatan Bontobahari Desa Bira yang terletak diatas ketinggian 300 meter dari permukaan laut, kondisi goa yang masih alami dan terdapat 2 (dua) pintu masuk dengan lebar \pm 10 meter, keindahan lain yang terdapat dalam gua ini berupa pancaran sinar matahari yang menembus ke dalam goa. Jarak tempuh dari Ibukota kabupaten \pm 41 Km. Dengan kondisi jalan berupa jalan aspal dan dapat ditempuh dengan semua jenis kendaraan, sedangkan jarak dari jalan poros \pm 500 m dengan kondisi jalan berupa jalan pengerasan.

D. Tinjauan Khusus Lokasi Penelitian

1. Karakteristik Fisik Lokasi Penelitian

a. Topografi

Kondisi topografi kawasan obyek Wisata Pantai Bira secara umum merupakan semenanjung, yaitu daratan yang menjorok ke laut dengan kemiringan dari terjal, curam sampai datar. Dengan elevasi tertinggi sekitar +26.00 m di atas permukaan laut.

b. Geologi

Keadaan geologi merupakan gambaran proses dan waktu pembentukan bahan induk serta penampakan morfologis keadaan tanah. Kondisi tanah di Kawasan obyek Wisata Pantai Bira secara umum merupakan daratan yang berasal dari batuan karang. Lapisan tanah

humus pada umumnya relatif tipis, yaitu antara 0,3 – 0,7 meter, dengan tingkat kesuburan tanah yang tandus. Desa Bira memiliki karakteristik geologi yang berupa tanah Regosol dan Aluvial dengan tekstur tanah agak masam sampai netral dengan 5-7 PH.

c. Hidrologi

Air merupakan kebutuhan pokok yang harus dipenuhi dalam kehidupan manusia, disamping itu dapat digunakan dalam memenuhi berbagai kebutuhan hidup lain, kondisi hidrologi yang terdapat di Kawasan obyek Wisata Pantai Bira cukup memadai karena terdapat beberapa air permukaan dan air tanah yaitu meliputi :

1. Air Permukaan

Sumber air permukaan di Desa Bira berasal dari limpasan air hujan. Selain itu juga terdapat sumber air bersih PDAM yang melayani penduduk di Desa Bira dan Kawasan wisata Pantai Bira.

2. Air Tanah Dalam

Selain air permukaan, sumber air yang dapat dimanfaatkan oleh penduduk di Desa Bira yaitu air dalam tanah. Air dalam tanah yang digunakan oleh penduduk di kelurahan Bira ini berupa sumur gali dan sumur bor, meskipun penggunaan sumur ini bagi penduduk di Desa Bira lebih sedikit dibandingkan dengan penggunaan air PDAM.

d. Klimatologi

Wilayah Desa Bira mempunyai iklim tropis dengan dua musim yaitu musim hujan antara bulan oktober – maret dan musim kemarau antara bulan april-september dengan suhu udara mencapai 22°C – 34°C .

Banyaknya curah hujan di wilayah Desa Bira setiap bulan selalu berubah, dari pengamatan tabel memperlihatkan antara bulan Maret sampai Juni jumlah turun hujan masih cukup tinggi, sedangkan pada bulan lainnya cenderung mengalami penurunan intensitas curah hujannya.

Banyaknya jumlah hari hujan tersebut mempengaruhi iklim di Desa Bira dan untuk lebih jelasnya dapat dilihat pada tabel di bawah ini :

Tabel 4.13

Jumlah Curah Hujan Dirinci Menurut Bulan, Jumlah Hari Rata – Rata

Jumlah Curah Hujan/ Hari Desa Bira

Tahun 2009

Bulan	Jumlah Curah Hujan	Jumlah Hari Hujan Pada Bulan	Rata – Rata Curah Hujan/Hari
Januari	69	8	8,625
Februari	48	6	8
Maret	347	12	28,916
April	246	15	16,4
Mei	296	10	29,6

Juni	239	9	26,555
Juli	80	5	16
Agustus	32	2	16
September	29	1	29
Oktober	48	5	9,6
Nopember	179	11	16,272
Desember	37	4	9,25
Jumlah	1.650	88	18,75

Sumber: Balai Penyuluhan Pertanian (BPP) Sapolohe Kec. Bontobahari 2010.

Tabel di atas menggambarkan bahwa jumlah curah hujan tertinggi ada pada bulan maret sedangkan pada bulan lainnya cenderung tidak menentu.

e. Jenis Tanah

Struktur dan jenis tanah yang terdapat pada wilayah studi terdiri dari kompleks mediteran dan latosol. Jenis tanah tersebut digolongkan kedalam jenis tanah non produktif dan hanya dimanfaatkan untuk tanaman liar, ilalang dan tanaman yang tidak memerlukan air yang banyak.

f. Keadaan Pantai

Keadaan pantai di lokasi studi memiliki bentuk pantai yang landai dan tidak mempengaruhi struktur tanah dan kondisi fisik Kabupaten Bulukumba, kondisi pantai tersebut dipengaruhi oleh hempasan gelombang yang ada serta diikuti oleh hempasan pasir

putih dan berbagai vegetasi. Bentuk permukaan pantai tersebut turut mempengaruhi bentuk pesisir yang sangat datar.

g. Kondisi Tata Guna lahan

Keadaan tata guna lahan kawasan tumbuh dan berkembang secara alami sejalan mengikuti perkembangan kawasan wisata dan secara langsung mempengaruhi kegiatan masyarakat yang pada akhirnya berpengaruh pada pemanfaatan lahan.

Pada kawasan objek wisata Pantai Bira, penggunaan lahan lebih didominasi oleh ruang kawasan hutan hanya sepertiga dari luas lahan untuk lahan kawasan wisata yang termanfaatkan, selebihnya kawasan hutan dan belum termanfaatkan.

Tabel 4.14
Jenis dan Luas Penggunaan Lahan
di Kecamatan Bonto Bahari Tahun 2009

No	Jenis Penggunaan	Luas (Ha)	%
1	Perkampungan	1183	10,83
2	Sawah	30	0,27
3	Kebun Campuran	960	8,83
4	Tambak	138	1,27
5	Kebun Kelapa	578	5,32
6	Tegalan	1186	10,92
7	Hutan Belukar/Alang-alang	2774	25,54
8	Suaka Margasatwa / Cagar Budaya	3475	31,99

9	Lain-lain	536	4,93
Jumlah		1.086	100,00

h. Kondisi Eksisting Kawasan Wisata Pantai Bira

1. Sarana dan Prasarana Umum

a) Transportasi

Jaringan jalan menuju lokasi kawasan dengan jalan beraspal dengan kondisi jalan cukup bagus, dengan lebar jalan rata-rata 6 meter, di dalam kawasan Wisata Pantai Bira jaringan jalan utama sudah adayıaitu berupa jalan aspal dua jalur pada jalan poros, jalan aspal satu jalur, dan jalan setapak.

b) Perparkiran

Sistem perparkiran saat ini di dalam Kawasan Wisata Pantai Bira masih terkesan belum teratur dengan penempatan lahan dan taman perparkiran yang masih kurang, kendaraan pengunjung kebanyakan diparkir di sepanjang jalan atau di samping bangunan rumah atau villa. Pada musim liburan kunjungan wisatawan terutama wisatwan domestik, misalnya pada saat tahun baru, lebaran dan hari-hari libur lainnya jalanan menjadi padat dan terlihat pada kawasan tersebut sangat membutuhkan tempat paker yang memadai.

c) Jaringan Listrik

Sumber utama energi listrik di Kawasan Bira berasal dari PLN, jaringan dan tiang PLN saat ini sebagian besar sudah menjangkau

kawasan dimana sudah terdapat perumahan/villa/cottage. Untuk sistem penerangan hanya terdapat lampu penerangan sepanjang jalan utama.

d) Fasilitas Air Bersih

Sarana air bersih di Kawasan Wisata Pantai Bira menggunakan sumber air bersih dari PDAM, disamping itu pula ada juga yang menggunakan sumur air tanah dalam untuk memenuhi kebutuhan air bersih.

e) Komunikasi

Sistem komunikasi jaringan telepon pada kawasan Wisata Pantai Bira sudah terpasang dengan adanya jaringan telepon, demikian pula sinyal handphone sudah tersedia.

f) Sistem keamanan di kawasan Wisata Pantai Bira saat ini dilayani oleh dua atau tiga orang lebih polisi yang ditempatkan di pintu gerbang kawasan Wisata Pantai Bira, sedangkan sistem pengamanan pantai dan tindakan penyelamatan belum tersedia di kawasan ini.

g) Penginapan

Fasilitas penginapan yang ada di kawasan Wisata Pantai Bira masih berupa hotel tingkat melati dengan tingkat pelayanan yang masih sederhana

h) Restoran

Fasilitas restoran yang ada di kawasan ini adalah rumah makan melati yang masih sederhana

i) Fasilitas Hiburan

Fasilitas hiburan di kawasan ini hanya berupa tempat karaoke

j) Fasilitas Belanja

Fasilitas belanja sehari-hari di kawasan Wisata Pantai Bira hanya berupa kios dan toko dan pedagang kaki lima yang berjejer di sekitar ujung jalan poros utama kawasan, sedangkan untuk fasilitas belanja seperti toko souvenir, cenderamata, dan artshop belum tersedia di tempat ini .

k) Jasa keuangan

Jasa keuangan seperti tempat penukaran uang, bank dan ATM saat ini belum tersedia di kawasan Wisata Pantai Bira.

E. Kependudukan

1. Perkembangan Jumlah Penduduk

a. Jumlah Penduduk Berdasarkan Pembagian Dusun

Secara menyeluruh di Desa Bira terdapat 4 dusun , yaitu Dusun Pungkarese, Dusun Birakeke, Dusun Tanetang dan Dusun Liukang. Dan di 4 dusun ini tersebar 3.108 jiwa , untuk jelasnya dapat dilihat di tabel berikut :

Tabel 4.15

Jumlah Penduduk Berdasarkan Pembagian Dusun Di Desa Bira

Tahun 2009

No.	Nama Dusun	Jumlah Penduduk (Jiwa)
1.	Pungkarese	693

2.	Tanetang	1.085
3.	Birakeke	776
4.	Liukang Loe	554
Jumlah		3.108

Sumber : Profil Desa Bira Tahun 2009

Diagram 4.1

**Jumlah penduduk Berdasarkan pembagian Dusun Di Desa Bira
Tahun 2009**



Sumber : Profil Desa Bira Tahun 2009

a. Kepadatan penduduk

Luas wilayah Desa Bira adalah 19,50 km² dengan jumlah penduduk 3.108 jiwa dengan kepadatan penduduk di Desa Bira Kecamatan Bonto Bahari pada tahun 2009 adalah sebanyak 214 jiwa per km².

b. Jumlah Penduduk Berdasarkan Jenis Kelamin dan Kelompok Umur

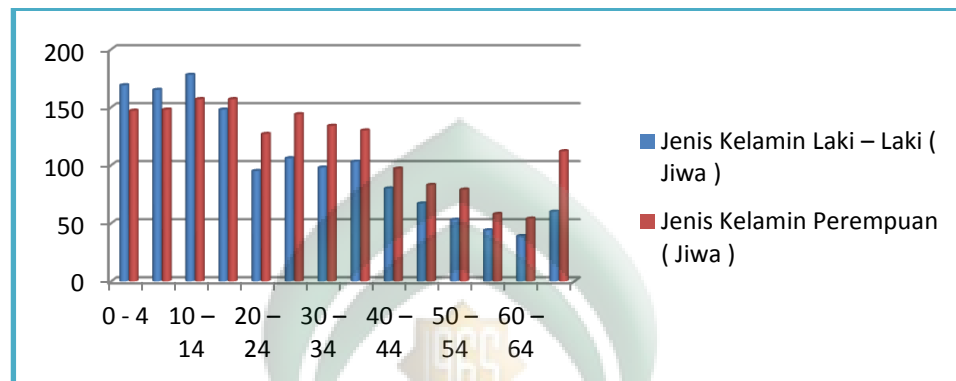
Secara menyeluruh jumlah penduduk yang terdapat di Desa Bira berjumlah 3108 jiwa yang terdiri dari 1443 jiwa penduduk laki-laki dan 1665 jiwa penduduk perempuan, atau, untuk lebih jelasnya dapat dilihat pada tabel berikut :

Tabel 4.16
Jenis Kelamin dan Kelompok Umur Di Desa Bira
Tahun 2009

No.	Kelompok Umur	Jenis Kelamin Dan Kelompok Umur		
		Laki – Laki (Jiwa)	Perempuan (Jiwa)	Jumlah (Jiwa)
1.	0 – 4	169	147	316
2.	5 – 9	165	148	313
3.	10 – 14	178	157	335
4.	15 – 19	148	157	305
5.	20 – 24	95	127	222
6.	25 – 29	106	144	250
7.	30 – 34	98	134	232
8.	35 – 39	103	130	233
9.	40 – 44	80	97	177
10.	45 – 49	67	83	150
11.	50 – 54	53	79	132
12.	55 – 59	44	58	102
13.	60 – 64	39	54	93
14.	65 ⁺	60	112	172
Jumlah		1.443	1.665	3.108

Sumber : Profil Desa Bira tahun 2009

Gambar 4.1
Jenis Kelamin dan Kelompok Umur Di Desa Bira
Tahun 2009



Sumber : Profil Desa Bira Tahun 2009

Dari data di atas maka jumlah penduduk yang berjenis kelamin perempuan lebih banyak yaitu 1.665 jiwa dibandingkan dengan yang berjenis kelamin laki-laki yang sebanyak 1.443 jiwa. Sedang dari jenis umur, umur 10-14 tahun lebih banyak yaitu 335 jiwa, sedang yang jumlahnya sedikit yaitu yang berumur 60-64 tahun yaitu sebanyak 93 jiwa.

b. Sosial Budaya Masyarakat

Karakter sosial budaya yang berkembang di desa Bira dalam keseharian yaitu bahasa yang dipergunakan dalam berkomunikasi pada umumnya masih menggunakan bahasa daerah bugis dan bahasa daerah Makassar. Bahasa Indonesia pun sering digunakan penduduk Desa Bira dalam berkomunikasi. Seluruh penduduk Desa Bira Beragama Islam. Adat istiadat di desa Bira umumnya tergolong dalam rumpun Suku Bugis – Makassar serta pola pembangunan rumah yang bercorak tradisional Makassar.

Dalam keseharian penduduk Desa Bira dalam membuat dan mengerjakan sesuatu tidak terlepas dari sifat gotong royong yang membuat masyarakat tersebut saling dekat. Dari sekian banyak nilai budaya yang perlu mendapat perhatian dalam menjalankan norma – norma kehidupan bermasyarakat di Desa Bira yaitu mempunyai suatu ikatan yang turun – temurun seperti seni tari, sedangkan acara tradisional meliputi :

- Pesta Maulid Nabi biasanya dilaksanakan untuk memperingati hari kelahiran Nabi Muhammad SAW.
- Pesta Panen
- Pesta Turun ke Laut biasanya dilaksanakan pada saat menurunkan perahu ke laut.

Pesta ini melekat sejak dahulu dan secara turun – temurun tidak dipisahkan dengan kehidupan masyarakat.

c. Jumlah dan Asal Pengunjung

Jumlah wisatawan yang berkunjung ke lokasi obyek Wisata Pantai Bira pada tahun 2005 -2009 berdasarkan data yang diperoleh dari Dinas Kebudayaan dan Pariwisata dan Kantor Desa Bira yaitu sebesar 328.856 jiwa. Dari data tersebut dapat dilihat bahwa jumlah pengunjung obyek Wisata Pantai Bira tiap tahunnya mengalami peningkatan. Peningkatan yang paling besar terjadi pada tahun 2009 yaitu sebanyak 106.700 jiwa.

Untuk lebih jelasnya dapat dilihat pada tabel berikut ini.

Tabel 4.17
Jumlah Pengunjung Obyek Wisata Pantai Bira

No	Tahun	Pengunjung (jiwa)	Selisih
1	2005	-	-
2	2006	58.595	-
3	2007	77.325	18.730
4	2008	86.236	8.911
5	2009	106.700	20.464
	Jumlah	328.856	

Sumber: Kantor Dinas Kebudayaan dan Pariwisata 2010

Berdasarkan tabel di atas jumlah pengunjung obyek Wisata Pantai Bira, jumlah pengunjung tahun 2006 adalah sebanyak 58.595 jiwa, dan mengalami peningkatan 18.730 jiwa, jumlah pengunjung tahun 2007 adalah sebanyak 77.325 jiwa dan mengalami peningkatan 8.911 jiwa, tahun 2008 jumlah pengunjung 86.236 jiwa dan mengalami peningkatan sebanyak 20.464 jiwa, adapun pengunjung kebanyakan masyarakat lokal yang berasal dari kecamatan lain di Kabupaten Bulukumba. Adapun wisatawan asing hanya sebagian kecil, mereka lebih senang berenang dan menikmati keindahan alam yang berupa pasir putih.

d. Waktu Kunjungan

Berdasarkan pada pengamatan langsung di lapangan maka pola kunjungan wisatawan yang melakukan aktivitas wisata di Pantai Bira dapat diklasifikasikan sebagai berikut :

a. Kunjungan singgah

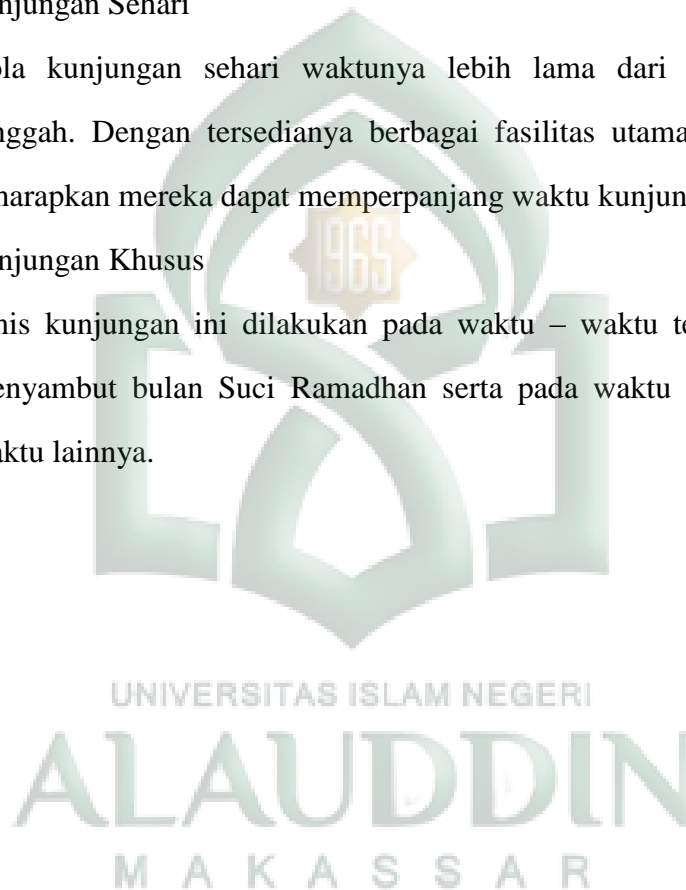
Pola kunjungan jenis ini berkisar antara 2 – 4 jam, umumnya kelompok pengunjung ini meluangkan waktunya untuk istirahat saat melintas sehingga pengunjung dari kriteria ini tidak terlalu besar jumlahnya.

b. Kunjungan Sehari

Pola kunjungan sehari waktunya lebih lama dari pola kunjungan singgah. Dengan tersedianya berbagai fasilitas utama dan penunjang diharapkan mereka dapat memperpanjang waktu kunjungannya.

c. Kunjungan Khusus

Jenis kunjungan ini dilakukan pada waktu – waktu tertentu misalnya menyambut bulan Suci Ramadhan serta pada waktu tutup tahun dan waktu lainnya.



gilirannya akan dapat meningkatkan daya tarik obyek wisata itu sendiri. Disamping berbagai kebutuhan yang telah disebutkan di atas, kebutuhan wisatawan yang lain juga perlu disediakan di daerah tujuan wisata, seperti bank, apotik, rumah sakit, pom bensin, pusat-pusat perbelanjaan, barbiere, kafetaria dan sebagainya.

Dalam melaksanakan pembangunan prasarana wisata diperlukan koordinasi yang baik antara instansi terkait dengan instansi pariwisata diberbagai tingkat. Dalam pembangunan prasarana pariwisata pemerintah lebih dominan karena dapat mengambil manfaat ganda dari pembangunan tersebut, seperti meningkatkan arus informasi, arus lalu lintas ekonomi, arus mobilitas manusia antar daerah.

f. Sarana Pariwisata

Sarana wisata merupakan kelengkapan daerah tujuan wisata yang diperlukan untuk melayani kebutuhan wisatawan dalam menikmati perjalanan wisatanya. Pembangunan sarana wisata di daerah tujuan wisata maupun obyek wisata tertentu harus disesuaikan dengan kebutuhan wisatawan baik secara kualitatif maupun kuantitatif. Berbagai sarana wisata yang disediakan adalah hotel, biro perjalanan, alat transportasi, restoran dan rumah makan serta pendukung sarana lainnya.

Sarana wisata secara kuantitatif menunjuk pada jumlah sarana wisata yang harus disediakan, dan secara kualitatif yang menunjukkan pada mutu

pelayanan yang diberikan dan yang tercermin pada kepuasan wisatawan yang memperoleh pelayanan.

g. Infrastruktur

Infrastruktur adalah situasi yang mendukung fungsi sarana dan prasarana wisata, baik yang berupa sistem pengaturan maupun bangunan fisik di atas permukaan tanah dan di bawah tanah seperti:

- 1) Sistem pengairan, distribusi air bersih, sistem pembuangan air limbah yang membantu sarana perhotelan
- 2) Sumber listrik dan energi serta jaringan distribusi
- 3) Sistem jalur angkutan dan terminal yang memadai
- 4) Sistem komunikasi
- 5) Sistem keamanan dan pengawasan

BAB I PENDAHULUAN, berisikan bahasan latar belakang, rumusan masalah, tujuan dan kegunaan, lingkup pembahasan dan sistematika pembahasan.

BAB II TINJAUAN PUSTAKA, berisikan pengertian tentang batasan dan pengertian, konsep industri pariwisata, konsep pengelolaan, peranan pengelolaan dalam pengembangan pariwisata. Tinjauan obyek wisata, definisi operasional.

BAB III METODOLOGI PENELITIAN, yang berisikan gambaran mengenai lokasi studi, jenis dan sumber data, teknik pengumpulan data, metode analisis, variabel penelitian.

BAB IV GAMBARAN UMUM DAN LOKASI PENELITIAN, Menguraikan tentang tinjauan umum kabupaten Bulukumba.

BAB V ANALISIS DAN PEMBAHASAN

BAB VI PENUTUP, Menguraikan tentang kesimpulan dan saran.

BAB II TINJAUAN PUSTAKA

A. *Pengertian Pariwisata*

Istilah pariwisata (*tourism*) baru muncul dimasyarakat kira-kira sekitar abad ke-18, khususnya sesudah revolusi industri di Inggris. Istilah pariwisata berasal dari dilaksanakannya kegiatan wisata (*tour*), yaitu suatu aktifitas perubahan tempat tinggal sementara dari seseorang, diluar tempat tinggal sehari-hari dengan suatu alasan apapun selain melakukan kegiatan yang biasa menghasilkan upah atau gaji.

Buku-buku terbitan luar negeri sering menggunakan kata *travel* sebagai pengganti kata *tourism* (pariwisata) atau menyebut industri pariwisata dengan istilah *travel industry*. Bagi kita di Indonesia yang mempelajari pariwisata dari buku-buku luar negeri, hal tersebut cukup membingungkan, apakah kata *travel* dapat disamakan atau dianggap sama dengan istilah *tourism*. Jika pariwisata diartikan dengan kata perjalanan (*travel*), tetapi tidak semua perjalanan dapat disebut perjalanan wisata (*tourism*). Semua perjalanan wisata termasuk rekreasi, tetapi tidak semua rekreasi dapat dikatakan pariwisata.¹

Arti pariwisata belum banyak diungkapkan oleh para ahli bahasa dan pariwisata Indonesia. Kata “pariwisata” berasal dari dua suku kata, yaitu *pari* dan *wisata*. *Pari* berarti banyak, berkali-kali dan berputar-putar, sedangkan *wisata* berarti perjalanan atau bepergian. Jadi pariwisata berarti perjalanan atau bepergian yang dilakukan secara berkali-kali atau berkeliling.²

¹ Yoeti, Oka A. *Perencanaan dan Pengembangan Pariwisata* (Jakarta: PT. Pradnya Paramita, 2008). h. 7.

² Muljadi, A.J. *Kepariwisata dan Perjalanan* (Jakarta: Rajawali Pers, 2009). h. 8.

Menurut UU No. 10 tahun 2009 tentang Kepariwisatan³ bahwa Pariwisata adalah berbagai macam kegiatan wisata yang didukung berbagai fasilitas serta layanan yang disediakan oleh masyarakat, pengusaha, Pemerintah, dan Pemerintah Daerah. Sedangkan Kepariwisataan adalah keseluruhan kegiatan yang terkait dengan pariwisata dan bersifat multidimensi serta multidisiplin yang muncul sebagai wujud kebutuhan setiap orang dan negara serta interaksi antara wisatawan dan masyarakat setempat, sesama wisatawan, Pemerintah Daerah, dan pengusaha.

McIntosh⁴ menyatakan bahwa pariwisata adalah “... *a composite of activities, service and industries that a travel experience: transportation, accommodation, eating, drinking establishment, shop, entertainment, activity, and other hospitality service available or individuals or group that are away from home*”.

Norval⁵ menyatakan bahwa pariwisata atau tourism adalah “*the sum total of operation, mainly of an economic nature, which directly relate to the entry, stay and movement of foreigners inside and outside a certain country, city or region*”. Pariwisata adalah keseluruhan kegiatan yang berhubungan dengan masuk, tinggal dan pergerakan penduduk asing di dalam suatu atau di luar suatu negara, kota atau wilayah tertentu.

³ Republik Indonesia. UU No. 10 tahun 2009 tentang Kepariwisatan . (Bab I, Pasal 1, ayat 3).

⁴ Muljadi, A.J, *loc. cit.*

⁵ Muljadi, A.J, *loc. cit.*

Hunziker Kraft (1942)⁶ mendefinisikan pariwisata sebagai :

”the totality relationship and phenomena arising from the travel and stay of strangers, provided the stay does not empty the establishment permanent residence and is not connected with a remunerated activity.”

Atau, pariwisata adalah keseluruhan hubungan dan gejala yang timbul dari adanya orang asing dan perjalanannya itu tidak untuk bertempat tinggal menetap dan tidak ada hubungan dengan kegiatan untuk mencari nafkah.

Menurut Instruksi Presiden no. 19 tahun 1969, kepariwisataan adalah merupakan kegiatan jasa yang memanfaatkan kekayaan alam dan lingkungan hidup khas seperti hasil budaya, peninggalan sejarah, pemandangan iklim yang indah dan iklim yang nyaman.

Disisi lain, WTO mendefinisikan pariwisata sebagai *”the activities of person travelling to and staying in places outside their usual environment or not more than one concecutive year or leisure business and other purposes”* atau berbagai aktivitas yang dilakukan orang-orang yang mengadakan perjalanan untuk dan tinggal diluar kebiasaan lingkungannya dan tidak lebih dari satu tahun berturut-turut untuk kesenangan, bisnis, dan keperluan lain.

B. Tujuan Pariwisata

Salah satu dari tujuan pariwisata adalah yang tertuang dalam UU no. 10 tahun 2009 tentang kepariwisataan : *”Kepariwisataan bertujuan untuk meningkatkan pertumbuhan ekonomi, meningkatkan kesejahteraan rakyat, menghapus kemiskinan, mengatasi pengangguran, melestarikan alam,*

⁶ Muljadi, A.J, *loc. cit.*

lingkungan dan sumber daya, memajukan kebudayaan, mengangkat citra bangsa, memupuk rasa cinta tanah air, memperkukuh jati diri dan kesatuan bangsa dan mempererat persahabatan antar bangsa".

Didalam bahasa Arab, kosakata untuk bepergian atau melakukan perjalanan khusus bersang-senang disebut ***rihlah***. Berbeda dengan ***safara*** yang berarti bepergian untuk tujuan yang lebih umum. Kata ***rihlah*** ini juga telah disinggung Al-Qurán sebagai lambang rutinitas orang Quraisy yang biasanya melakukan perjalanan dimusim dingin dan musim panas.

Secara garis besar tujuan perjalanan pariwisata itu dibedakan antara :

1. *Business tourism*, yaitu perjalanan yang dilakukan oleh seseorang atau kelompok orang dengan tujuan dinas, perdagangan, atau yang berhubungan dengan pekerjaan, seperti menghadiri kongres di dalam maupun di luar negeri, seminar, konferensi, simposium, musyawarah dan lain-lain.
2. *Vacational tourism*, perjalanan untuk berlibur atau cuti.
3. *Educational tourism*, perjalanan untuk kepentingan pendidikan, studi dan penelitian, dll.

Sementara itu dilihat dari segi obyeknya, pariwisata itu dapat ditinjau dari beberapa jenis:

1. *Cultural tourism*, wisata kebudayaan, seni, dan pertunjukan tradisional serta penampilan dan atraksi budaya pada umumnya, kunjungan ke lokasi peninggalan masa lalu, pusat keurbakalaan dst.
2. *Recuperational tourism*, jenis kepariwisataan penyegaran dan kesehatan, ke pegunungan, ke daerah tertentu, dll.

3. *Commercial tourism*, yaitu kepariwisataan yang dikaitkan dengan kepentingan usaha dagang, kontak produsen dan konsumen, kontak dagang saling menguntungkan dan sebagainya.
4. *Sport tourism*, wisata untuk menyaksikan event olahraga nasional dan internasional seperti PON, Olympiade, formula, champion dll.
5. *Political tourism*, perjalanan menyaksikan peristiwa-peristiwa tertentu di berbagai negara seperti Pemilu, pelantikan Presiden dan Kepala Negara, Raja, upacara kenegaraan dll.
6. *Adventural tourism*, yaitu perjalanan petualangan, jelajah laut, hutan, gunung, arung-jeram dan lain-lain.
7. *Social tourism*, kunjungan wisata sambil memberikan bantuan pangan, pakaian dan obat-obatan ke suatu tempat atau masyarakat .
8. *Religious tourism*, yaitu perjalanan wisata bernuansa keagamaan, termasuk umrah, haji dan seterusnya. (Suara Muhammadiyah, op.cit ⁷)

Pada intinya, tujuan pariwisata tidak hanya dalam memperoleh devisa atau pendapatan bagi pemerintah tetapi juga demi meningkatkan perekonomian masyarakat serta menjaga kelestarian alam dan lingkungan sebagaimana Firman Allah SWT dalam Q.S. As Sajdah/32: 27⁸ yang berbunyi:

أَوَلَمْ يَرَوْا أَنَّا نَسُوقُ الْمَاءَ إِلَى الْأَرْضِ الْجُرُزِ فَنُخْرِجُ بِهِ زَرْعًا تَأْكُلُ مِنْهُ أَنْعَامُهُمْ
وَأَنْفُسُهُمْ أَفَلَا يُبْصِرُونَ ﴿٣٧﴾

⁷ Karim, Shofwan. *Etika Agama dan Pariwisata*. http://shofwankarim.multiply.com/journal/item/435/Etika_Agama_dan_Pariwisata. (14 Juni 2010)

⁸ Departemen Agama R.I. Al-Quran dan Terjemahannya. Jakarta: Depag, 1980.

Terjemahnya: “Dan apakah mereka tidak memperhatikan, bahwasanya kami menghalau (awan yang mengandung) air ke bumi yang tandus, lalu kami tumbuhkan dengan air hujan itu tanaman yang daripadanya makan hewan ternak mereka dan mereka sendiri. Maka apakah mereka tidak memperhatikan?”.

(Q.S. As-Sajdah : 27)

Dan dalam surat Q.S. An-Nazi'at/79: 31-33⁹ yang berbunyi :

أَخْرَجَ مِنْهَا مَاءَهَا وَمَرْعَاهَا ﴿٣١﴾ وَالْجِبَالَ أَرْسَدَهَا ﴿٣٢﴾ مَتَاعًا لَّكُمْ وَلِأَنْعَامِكُمْ ﴿٣٣﴾

Terjemahnya: ”Ia memancarkan dari padanya mata airnya, dan (menumbuhkan) tumbuh-tumbuhannya {31} Dan gunung-gunung dipancang-Nya dengan teguh {32} (semua itu) untuk kesenanganmu dan untuk binatang-binatang ternakmu {33}”

(Q.S. An-Nazi'at: 31-33)

C. Jenis-Jenis Pariwisata

Pariwisata terbagi dari beberapa jenis, yaitu sebagai berikut :

1. Wisata budaya adalah wisata yang bertujuan mempelajari adat istiadat, budaya, tata cara kehidupan masyarakat, misi kesenian ke luar negeri dan lain-lain.
2. Wisata kesehatan adalah wisata yang bertujuan untuk sembuh dari penyakit atau memulihkan kesegaran jasmani dan rohani.
3. Wisata olahraga adalah bertujuan untuk mengikuti kegiatan olah raga. (*Olympiade, Sea Games*)

⁹ *Ibid.*

4. Wisata komersil adalah bertujuan untuk mengunjungi pameran, pekan raya yang lebih menekankan pada keuntungan finansial dan ekonomi yang dominan, dll.
5. Wisata industri adalah bertujuan untuk mempelajari situasi industri dan pola kegiatan industri di suatu tempat atau kawasan industri.
6. Wisata politik adalah bertujuan untuk kegiatan politik misalnya kunjungan kenegaraan, penobatan Ratu Inggris, dll.
7. Wisata konvensi adalah bertujuan untuk mengikuti konvensi atau konferensi.
8. Wisata sosial adalah Bertujuan untuk kegiatan kemanusiaan misalnya anjansana ke panti asuhan, dll.
9. Wisata Maritim adalah bertujuan untuk menikmati keindahan maritim (pantai, laut, danau, pulau dan taman laut) wisata tirta.
10. Wisata cagar alam adalah bertujuan untuk menikmati cagar alam (binatang & tumbuhan langka).
11. Wisata Berburu.
12. Wisata pilgrim adalah bertujuan untuk mengunjungi tempat-tempat suci.
13. Wisata bulan madu adalah kegiatan wisata dengan tujuan khusus untuk pengantin baru.
14. Wisata Pertanian (agrowisata) bertujuan untuk menikmati, riset atau studi banding pada daerah pertanian dan perkebunan.

D. Pariwisata Dalam Pandangan Islam

Dalam kaitan dengan nilai-nilai ideal dari kepariwisataan bagi Islam adalah bagaimana ummatnya mengambil *i'tibar* atau pelajaran dari hasil pengamatan dalam perjalanan yang dilakukan sebagaimana diisyaratkan al-Qurán QS. Al-

An'am/6:11. Menurut mufassir al-Maraghi¹⁰, perjalanan manusia dengan maksud dan keperluan tertentu di permukaan bumi harus diiringi dengan keharusan untuk memperhatikan dan mengambil pelajaran dari peninggalan dan peradaban bangsa-bangsa terdahulu.

Pariwisata memiliki nuansa keagamaan yang tercakup didalam aspek mu'amalah sebagai wujud dari aspek kehidupan sosial budaya dan sosial ekonomi. Didalam mu'amalah, pandangan agama terhadap aksi sosial dan amaliah senantiasa disandarkan kepada makna kaidah yang disebut maqashid al-syari'ah. Oleh Ibnu al-Qaiyim al-Jauziah (1997:14)¹¹ syariat itu senantiasa di dasarkan kepada maqashid syari' dan terwujudnya kemaslahatan masyarakat secara keseluruhan baik di dunia maupun di akhirat, merupakan tujuan yang sesungguhnya.

Disamping itu tentu juga harus dipertimbangkan antara kemaslahatan atau manfaat dan mafsadat (keburukan), dimana menghindari keburukan jauh lebih baik daripada mengambil kebaikan. Sejalan dengan itu, mengambil yang terbaik daripada yang baik harus pula diutamakan.

Didalam kaitan ini maka bila dunia pariwisata membawa kepada kemanfaatan maka pandangan agama adalah positif. Akan tetapi apabila sebaliknya yang terjadi, maka pandangan agama niscaya akan negatif terhadap kegiatan wisata itu. Didalam hal ini belaku kaidah menghindari keburukan (mafsadat) lebih utama daripada mengambil kebaikan (maslahat).

¹⁰ Karim, Shofwan, *loc. cit.*

¹¹ *Ibid.*

Oleh karena itu, pandangan agama akan positif apabila dunia kepariwisataan itu dijalankan dengan cara yang baik untuk mencapai tujuan yang baik. Agama akan berpandangan negatif terhadap wisata walaupun tujuannya baik untuk menyenangkan manusia dan masyarakat tetapi dilakukan dengan cara-cara yang menyimpang dari kemauan syariat, maka hal itu ditolak.

Wisata yang menyimpang pasti bertentangan dengan agama. Terhadap hal ini, agama apa pun mengharamkannya. Lebih dari itu, pariwisata dapat pula menjadi media penumbuhan kesadaran, keimanan dan ketaqwaan serta mencapai nilai-nilai kehidupan yang luhur dan tinggi. Hal ini merupakan keharusan bagi Indonesia yang mempunyai filsafat hidup berbangsa dan bernegara berdasarkan Pancasila yang pada sila pertamanya adalah Ketuhanan Yang Maha Esa¹².

E. Daya Tarik dan Atraksi Wisata

1. Daya Tarik Wisata

1. Ada Sumber Daya yang menimbulkan rasa senang, indah, nyaman dan bersih serta memberikan nuansa yang menyenangkan bagi pengunjungnya.
2. Ada aksesibilitas
3. Ada ciri khusus/langka
4. Ada prasarana dan sarana
5. Obyek Wisata alam
6. Obyek Wisata Budaya
7. Obyek Wisata Sejarah

¹² *Ibid.*

2. Atraksi Wisata

Atraksi Semua daya tarik suatu kawasan Wisata sehingga menarik wisatawan untuk melakukan kegiatan berwisata. Kegiatan-kegiatan wisata yang dimaksud dapat berupa semua hal yang berhubungan dengan lingkungan alami, kebudayaan, keunikan suatu daerah dan kegiatan-kegiatan lain yang berhubungan dengan kegiatan wisata yang menarik wisatawan untuk mengunjungi sebuah obyek wisata. Kelompok Atraksi Wisata (Modal Atraksi)

1. Alam (Alam fisik, Flora dan Fauna)
2. Kebudayaan (Warisan, Hidup dan Kontemporer)
3. Manusia (Keramahtamahan)

F. Prasarana dan Sarana Pariwisata

1. Prasarana

Semua fasilitas yang memungkinkan proses perekonomian berjalan dengan lancar sehingga memudahkan manusia untuk dapat memenuhi kebutuhannya. Prasarana dibagi atas:

- a. Prasarana Umum (Air bersih, Listrik, Jalan, Sistem persampahan dan Telekomunikasi).
- b. Prasarana Penunjang (Rumah sakit, Apotek, Pusat Perdagangan, Kantor Pemerintah, Perbankan).
- c. Prasarana Wisata (Akomodasi, Kantor Informasi, Tempat promosi dan Tempat Rekreasi serta *Sport*).

2. Sarana

Sarana Pelengkap kepariwisataan adalah perusahaan atau tempat yang menyediakan fasilitas yang fungsinya melengkapi sarana pokok dan membuat wisatawan dapat lebih lama tinggal di suatu DTW:

- a. Sarana Olahraga
- b. Sarana Ketangkasan

Sarana penunjang kepariwisataan adalah perusahaan yang menunjang sarana pelengkap dan sarana pokok. Berfungsi tidak hanya membuat wisatawan tertahan lebih lama tetapi berfungsi agar wisatawan lebih banyak mengeluarkan uang di daerah yang dikunjunginya, seperti *night club*, karaoke, *steam baths* dan *casino*.

G. Transferabilitas Kepariwisataan

Yang dimaksud dengan transferabilitas disini adalah kemudahan-kemudahan untuk bergerak dari satu daerah ke daerah yang lain. Tanpa adanya kemudahan transferabilitas, tidak akan ada pariwisata. Adapun faktor-faktor yang memungkinkan adanya transferabilitas itu ialah:

1. Konektivitas antara daerah yang satu dengan daerah yang lain

Yang dimaksud dengan konektivitas antara daerah itu ialah adanya hubungan antar daerah. Konektivitas atau hubungan antar daerah itu ada hubungannya dengan determinan perjalanan wisata yang pertama yaitu komplementaritas antara motif perjalanan dan atraksi wisata. Apabila di daerah yang satu terdapat orang-orang yang mempunyai motif wisata atau motif untuk mengadakan perjalanan tertentu, sedang di daerah lain terdapat atraksi wisata

yang sesuai dengan motif tersebut, maka ada kemungkinan orang akan mengadakan perjalanan ke daerah dimana atraksi wisata itu berada. Disini konektivitas tersebut berarti komplementaritas antar daerah.

2. Tidak adanya penghalang yang merintang transferabilitas antar daerah

Apabila ada penghalang, tentu dapat menghambat atau menghalang-halangi sama sekali adanya transferabilitas antar dua daerah. Faktor-faktor penghalang yang bersifat fisik (alam), ialah kondisi alam yang merintang atau mempersulit jalan antar dua daerah. Pegunungan Himalaya misalnya boleh dikatakan menutup India bagian utara sehingga boleh dikatakan tidak ada terdapat lalu lintas wisata dari daerah seberangnya. Kutub utara dan selatan belum lama terbuka untuk pariwisata karena kondisi alamnya yang terletak jauh terpencil dan iklimnya yang sangat dingin menyebabkan daerah itu sulit untuk dicapai.

Akan tetapi, perkembangan sarana angkutan dewasa ini telah maju terutama angkutan udara, sehingga rintangan-rintangan itu tidak terlalu sulit untuk diatasi. Dewasa ini boleh dikatakan tidak ada penghalang transferabilitas yang bersifat fisik. Meskipun demikian, adanya penghalang-penghalang itu masih menyebabkan kurangnya lalu lintas. Boleh dikatakan, sekarang masalah penghalang transferabilitas telah berubah menjadi masalah teknik sarana angkutan.

3. Tersedianya sarana angkutan daerah/Perkembangan sarana angkutan

Sejak awal abad ke-19, terutama di Inggris dan Jerman orang sibuk berusaha menghentikan tenaga binatang dengan tenaga mesin, yang akhirnya menghasilkan sarana angkutan baru berupa mobil, kereta api dan kapal laut.

Tahap perkembangan sarana transportasi kemudian melahirkan pesawat terbang yang tidak memerlukan jalan khusus dan dalam tahun 30-an mulai menjadi sarana angkutan jarak jauh. Semua jenis sarana angkutan ini kini masih digunakan dalam pariwisata bahkan sering digunakan untuk menentukan bentuk wisata. Bentuk-bentuk wisata menurut angkutannya ialah:

- Wisata jalan kaki;
- Wisata khafilah;
- Wisata kereta api;
- Wisata bermotor;
- Wisata kapal laut; dan
- Wisata udara.

H. Sumber Daya Pariwisata

Dalam konteks pariwisata, sumber daya diartikan sebagai segala sesuatu yang memiliki potensi untuk dikembangkan guna mendukung pariwisata, baik secara langsung maupun tidak langsung.

Sumber daya yang terkait dengan pengembangan pariwisata umumnya berupa sumber daya alam, sumber daya budaya, sumber daya minat khusus, disamping sumber daya manusia. Orang ataupun organisasi menggunakan sumber daya untuk beragam kegiatan pariwisata. Misalnya, di tempat kerja operator pariwisata digunakan sumber daya manusia (tenaga kerja), fasilitas dan peralatan (sumber daya fisik), menyediakan atraksi budaya sebagai daya tarik wisata (sumber daya budaya), dan menjual pemandangan alam sebagai atraksi wisata (sumber daya alam). Muaranya sebenarnya sama yaitu bagaimana

menggunakan sumber daya, baik secara individual maupun kombinasinya, untuk memuaskan keinginan dan kebutuhan wisatawan yang beragam sesuai harapannya.

Menurut Depbudpar (2007)¹³ argumentasi mengenai sumber daya pariwisata dapat diperluas, termasuk berbagai faktor yang tidak tercakup dalam konseptualisasi secara tradisional yang selalu dihubungkan dengan sumber daya alam. Salah satu karakteristik dari sumber daya pariwisata adalah dapat dirusak dan dihancurkan oleh pemakaian yang tidak terkendali dan kesalahan pengaturan (*mismanagement*).

1. Sumber Daya Alam

Elemen dari sumber daya misalnya air, pepohonan, udara, hamparan pegunungan, pantai, bentang alam, dan sebagainya tidak akan menjadi sumber daya yang berguna bagi pariwisata kecuali semua elemen tersebut dapat memuaskan dan memenuhi kebutuhan manusia. Oleh karenanya, sumber daya memerlukan intervensi manusia untuk mengubahnya agar menjadi bermanfaat.

Menurut Damini dan Weber (2006)¹⁴ sumber daya alam yang dapat dikembangkan sebagai atraksi wisata alam adalah:

- a. Keajaiban dan keindahan alam (topografi)
- b. Keragaman flora
- c. Keragaman fauna
- d. Kehidupan satwa liar

¹³ Pinata, I Gde dan I Ketut Surya Diarta. *Pengantar Ilmu Pariwisata* (Yogyakarta: Andi, 2009). h. 69.

¹⁴ *Ibid.*, h. 70.

- e. Vegetasi alam
- f. Ekosistem yang belum terjamah manusia
- g. Rekreasi perairan (danau, sungai, air terjun, pantai)
- h. Lintas alam (*tracking, rafting*, dll)
- i. Objek megalistik
- j. Suhu dan kelembapan udara yang nyaman
- k. Curah hujan yang normal dan lain sebagainya.

Sedangkan menurut Fannel (1999)¹⁵ sumber daya alam yang dapat dikembangkan menjadi sumber daya pariwisata diantaranya sebagai berikut:

- a. Lokasi topografi
- b. Iklim dan cuaca
- c. Topografi dan *landforms*
- d. *Suface material*
- e. Air
- f. Vegetasi
- g. Fauna.

2. Sumber Daya Manusia

Daya manusia diakui sebagai salah satu komponen vital dalam pembangunan kepariwisataan. Hampir semua tahap elemen pariwisata memerlukan sumber daya manusia untuk menggerakkannya. Singkatnya, aktor sumber daya manusia sangat menentukan eksistensi pariwisata. Sebagai salah satu industri jasa, sikap dan kemampuan *staff* akan

¹⁵ *Ibid.*, h. 71.

berpengaruh krusial terhadap bagaimana pelayanan pariwisata diberikan kepada wisatawan yang secara langsung akan berdampak pada kenyamanan, kepuasan dan kesan atas kegiatan wisata yang dilakukan.

Berkaitan dengan sumber daya manusia dalam pariwisata, McIntosh, et al., (1995)¹⁶ memberikan gambaran atas berbagai peluang karir dalam industri pariwisata yang memanfaatkan dan digerakkan oleh sumber daya manusia, seperti dibidang transportasi, akomodasi, pelayanan makan dan minum, *shopping, travel* dan sebagainya.

3. Sumber Daya Budaya

Budaya sangat penting peranannya dalam pariwisata. Salah satu hal yang menyebabkan orang ingin melakukan perjalanan wisata adalah adanya keinginan melihat cara hidup dan budaya orang lain di belahan dunia lain serta keinginan untuk mempelajari budaya orang lain tersebut. Industri pariwisata mengakui peran budaya sebagai faktor penarik dengan mempromosikan karakteristik budaya dari destinasi. Sumber daya budaya dimungkinkan untuk menjadi faktor utama yang menarik wisatawan untuk melakukan perjalanan wisatanya. Pariwisata budaya dapat dilihat sebagai peluang bagi wisatawan untuk mendalami, memahami dan menghargai karakter dari destinasi, kekayaan dan keragaman budaya. Pariwisata budaya memberikan kesempatan kontak pribadi secara langsung dengan masyarakat lokal dan kepada individu yang memiliki pengetahuan khusus tentang suatu objek budaya. Tujuannya adalah memahami makna suatu

¹⁶ *Ibid.*, h. 72.

budaya dibandingkan dengan sekedar mendeskripsikan atau melihat daftar fakta yang ada mengenai suatu budaya.

Sumber daya budaya yang biasa dikembangkan menjadi daya tarik wisata diantaranya adalah sebagai berikut:

- a. Bangunan bersejarah, situs, monumen, museum, galeri seni, situs budaya kuno dan sebagainya.
- b. Seni dan patung temporer, arsitektur, tekstil, pusat kerajinan tangan dan seni, pusat desain, studio artis, industri film dan penerbit, dsb.
- c. Seni pertunjukan drama, sendratari, lagu daerah, teater jalanan, eksepsi foto, festival, dan event khusus lainnya.
- d. Peninggalan keagamaan seperti pura, candi, masjid, situs, dan sejenisnya;
- e. Kegiatan dan cara hidup masyarakat lokal, sistem pendidikan, sanggar, teknologi tradisional, cara kerja, dan sistem kehidupan setempat;
- f. Perjalanan (*tracking*) ke tempat bersejarah menggunakan alat transportasi unik (berkuda, dokar, dsb);
- g. Mencoba kuliner (masakan setempat). Melihat persiapan, cara membuat, menyajikan, dan menyantap merupakan atraksi budaya yang sangat menarik bagi wisatawan.

4. Sumber Daya Minat Khusus

Salah satu penyebab terjadinya spesialisasi dan segmentasi pasar pariwisata adalah karena adanya kecenderungan wisatawan dengan minat khusus baik dalam jumlah wisatawan maupun area minatnya. Hal ini

sangat berbeda dari jenis wisata tradisional karena calon wisatawan memilih sebuah destinasi wisata tertentu sehingga mereka dapat mengikuti minat khusus dan spesifik yang diminati. Pariwisata dengan minat khusus ini diperkirakan akan menandai *trend* perkembangan pariwisata kedepan sebab calon wisatawan telah menginginkan jenis pariwisata yang fokus, yang mampu memenuhi kebutuhan spesifik wisatawan.

I. Pengaruh/Dampak Pariwisata

Tidak bisa dipungkiri bahwa pengembangan pariwisata tidak lepas dari beberapa pengaruh atau dampak yang dibawanya baik itu terhadap pengembangan wilayah, ekonomi, sosial maupun lingkungan, di bawah ini diterangkan beberapa dampak yang terjadi di beberapa sektor kehidupan.

1. Dampak Terhadap Pengembangan Wilayah

Dari penjelasan WTO (1980)¹⁷ diatas dapat diidentifikasi beberapa manfaat atau dampak yang ditimbulkan bagi pengembangan wilayah seperti mendorong pengembangan wilayah dan kawasan ekonomi baru, menghindari konsentrasi penduduk dan penyebaran aktifitas ekonomi dan penyebaran infrastruktur ke pelosok wilayah.

Lokasi objek wisata yang menyebar ke daerah pinggiran memerlukan infrastruktur (jalan, rel kereta api, sarana komunikasi, air bersih, listrik, gas, dan sebagainya) untuk mendukungnya. Hal ini merupakan manfaat balik dari kegiatan pariwisata sebab pendapatan dari pariwisata dimanfaatkan untuk membangun fasilitas penunjang.

¹⁷*Ibid.*, h. 185.

Selain manfaat tersebut, manfaat lainnya adalah dapat mengurangi kesenjangan atau disparitas antar wilayah kota (urban) dan desa (rural) sehingga dapat menekan kegiatan migrasi dari desa ke kota.

2. Dampak Terhadap Sosial Ekonomi

Cohen (1984)¹⁸ mengemukakan bahwa dampak pariwisata terhadap sosial ekonomi masyarakat lokal dapat dikategorikan kedalam delapan kelompok besar, yaitu:

- a. Dampak terhadap penerimaan devisa
- b. Dampak terhadap penerimaan masyarakat
- c. Dampak terhadap kesempatan kerja
- d. Dampak terhadap harga-harga
- e. Dampak terhadap distribusi manfaat/keuntungan
- f. Dampak terhadap kepemilikan dan *control*
- g. Dampak terhadap pembangunan pada umumnya
- h. Dampak terhadap pendapatan pemerintah.

Sedangkan WTO (1980)¹⁹ mengidentifikasi dampak positifnya adalah sebagai berikut :

- a. Meningkatnya permintaan akan produk pertanian lokal;
- b. Memacu perkembangan lokasi dan lahan yang kurang produktif;
- c. Menstimulasi minat dan permintaan akan produk eksotik dan tipikal bagi suatu daerah atau wilayah;
- d. Meningkatkan jumlah dan permintaan akan produk perikanan dan laut;

¹⁸ *Ibid.*

¹⁹ *Ibid.*, h. 188-191.

- e. Mendorong pengembangan wilayah dan kawasan ekonomi baru;
- f. Menghindari konsentrasi penduduk dan penyebaran aktifitas ekonomi;
- g. Penyebaran infrastruktur ke pelosok wilayah; dan
- h. Manajemen pengelolaan sumber daya sebagai sumber *revenue* bagi otoritas lokal.

3. Dampak Terhadap Sosial Budaya

Tidak seperti beberapa penelitian dampak pariwisata terhadap sektor ekonomi tiap rumah yang cenderung berakibat positif, penelitian terhadap dampak sosial budaya cenderung memberikan hasil yang kontradiktif. Beberapa penelitian juga menunjukkan bahwa dalam kondisi atau tempat tertentu pariwisata menimbulkan dampak positif bagi kondisi sosial budaya (Diarta, 2006 dan Pinata, 2002).²⁰

Secara teoritis Cohen (1984)²¹ mengelompokkan dampak sosial budaya pariwisata kedalam sepuluh kelompok besar, yaitu:

- a. Dampak keterkaitan dan keterlibatan antar masyarakat setempat dan masyarakat yang lebih luas, termasuk tingkat otonomi dan keterkaitannya
- b. Dampak terhadap hubungan interpersonal antara anggota masyarakat
- c. Dampak terhadap dasar-dasar organisasi dan kelembagaan sosial
- d. Dampak terhadap migrasi dari dan ke daerah pariwisata
- e. Dampak terhadap ritme kehidupan sosial masyarakat
- f. Dampak terhadap pola pembagian kerja

²⁰ *Ibid.*, h. 193.

²¹ *Ibid.*, h. 194.

- g. Dampak terhadap stratifikasi dan mobilitas sosial
- h. Dampak terhadap distribusi pengaruh dan kekuasaan
- i. Dampak terhadap meningkatnya penyimpangan-penyimpangan sosial
- j. Dampak terhadap bidang kesenian dan adat istiadat.

Penelitian lain dilakukan WTO (1980)²² menunjukkan terdapat beberapa dampak sosial budaya pariwisata yang dirasakan komunitas lokal, yang diantaranya sebagai berikut:

- a. Dampak sosial
 - 1) Differensiasi struktur sosial
 - 2) Modernisasi keluarga
 - 3) Memperluas wawasan dan cara pandang masyarakat terhadap dunia luar.
- b. Dampak budaya
 - 1) Perkembangan atau hilangnya budaya lokal
 - 2) Perlindungan atau perusakan terhadap cagar budaya
 - 3) Perlindungan atau perusakan kontur alam
 - 4) Perlindungan atau perusakan monumen bernilai sejarah
 - 5) Polusi terhadap keberadaan arsitektur tradisional.

4. Dampak Terhadap Lingkungan

Pentingnya lingkungan alam dalam mendukung suatu kawasan menjadi suatu daerah tujuan atau objek wisata tidak terbantahkan lagi. Meskipun bukan faktor utama dan satu-satunya yang menarik wisatawan untuk berkunjung, tetapi faktor lingkungan dan alam memiliki pengaruh signifikan

²² *Ibid.*, h. 200-203.

bagi calon wisatawan mengapa memilih daerah tersebut sebagai daerah tujuan wisata. Disisi lain, tidak dapat dipungkiri juga aktifitas pariwisata di suatu kawasan akan menimbulkan dampak terhadap alam dalam derajat tertentu. Hal inilah yang menjadi perhatian besar agar pembangunan pariwisata tidak berdampak negatif bagi lingkungan dan alam²³.

Menurut Richardson dan Fluker (2004)²⁴ dampak pariwisata terhadap lingkungan diantaranya adalah sebagai berikut:

- a. Dampak dari penggunaan alat transportasi
- b. Dampak dari pembangunan fasilitas pariwisata
- c. Dampak dari pengoperasian industri pariwisata:
 - 1) Tekanan terhadap sumber daya alam
 - 2) Perusakan habitat kehidupan liar
 - 3) Polusi dan pencemaran limbah lainnya.

Didalam membina dan meningkatkan kesadaran masyarakat dalam bidang kepariwisataan dibutuhkan penyebaran berbagai pengertian yang berhubungan dengan segala macam/bentuk istilah yang sering digunakan dalam dunia kepariwisataan. Hal ini mengingat bagaimanapun juga dengan semakin berkembangnya pariwisata nasional maka masyarakat akan bersinggungan dengan dunia pariwisata dan sekaligus mendapat pelajaran tentang manfaatnya, baik langsung maupun tidak langsung.

²³ *Ibid.*, h. 203.

²⁴ *Ibid.*, h. 204.

Suwantoro (1997:3), pada hakekatnya berpariwisata adalah suatu proses kepergian dari seseorang atau menuju tempat lain di luar tempat tinggalnya. Dorongan kepergiannya adalah karena berbagai kepentingan, baik karena kepentingan ekonomi, sosial, budaya, politik, agama, kesehatan maupun kepentingan lain seperti karena kesadaran ingin tahu, menambah pengalaman ataupun untuk belajar

Soekadijo (1996:269) bahwa penyelenggaraan kepariwisataan bertujuan :

- a. Memperkenalkan, mendayagunakan, melestarikan, meningkatkan mutu obyek dan daya tarik wisata.
- b. Memupuk rasa cinta tanah air dan meningkatkan persahabatan antar bangsa.
- c. Memperluas dan pemeratakan kesempatan berusaha dan lapangan kerja.
- d. Meningkatkan pendapatan nasional dalam rangka meningkatkan kesejahteraan dan kemakmuran rakyat.
- e. Mendorong pendayagunaan produksi nasional.

Bryden yang merumuskan pendapat Peters dalam Bahri (2000:21) bahwa terdapat sekurang-kurang lima butir dampak pariwisata yang menguntungkan yaitu :

- a. Menyumbang pada neraca pembayaran sebagai penghasil valuta asing.
- b. Menyebarkan pembangunan kedaerah-daerah dan industri.
- c. Menciptakan kesempatan kerja.

- d. Dampak pada pembangunan ekonomi pada umumnya melalui dampak pergandaan atau *multiplier effect*.
- e. Keuntungan sosial yang timbul karena perhatian rakyat pada umumnya terdapat masalah-masalah dunia bertambah luas dan karena adanya pemahaman baru tentang orang asing dan selera asing.

1. Konsep Industri Pariwisata

Produk industri pariwisata adalah suatu keseluruhan pelayanan (*services*) yang diterima oleh wisatawan semenjak ia meninggalkan tempat kediamannya, dimana ia tinggal sampai ketempat tujuan (daerah wisata) dan kembali kerumah dimana ia berangkat semula.

Istilah industri pariwisata sudah merupakan istilah yang dikenal dalam kepustakaan nasional maupun internasional, seperti *The Indonesian Vel Tourist Industry Development Board* atau *Japan Tourist Industry Bureau*.

Pengertian kata industri adalah segala usaha yang bertujuan untuk menciptakan atau menghasilkan barang-barang atau jasa-jasa melalui suatu proses produksi. Kalau kita mengikuti uraian pengertian industri seperti yang dikemukakan diatas, maka kita cenderung memberikan batasan tentang industri pariwisata adalah kumpulan dari macam-macam perusahaan yang berusaha bersama-sama menghasilkan barang dan jasa (*Good And Service*) ini dibutuhkan wisatawan pada khususnya dan traveler pada umumnya, selama dalam perlawatannya.

Di Indonesia dewasa ini memiliki obyek wisata yang sangat menarik dan banyak dikenal bangsa-bangsa lain terutama kebudayaannya, adat-istiadatnya dan tidak terlepas dari keindahan alamnya yang ciri khas tersendiri. Ini adalah suatu hal yang sangat berharga bagi perkembangan industri kepariwisataan saat ini dan masa-masa yang akan datang dan kita tinggal berusaha bagaimana memupuk dan memelihara agar tetap menarik. Dengan demikian perkembangan industri pariwisata hendaknya dilihat sebagai usaha untuk memenuhi kebutuhan hidup yang memerlukan jasa dan fasilitas-fasilitas.

Bagi suatu negara yang menganggap sebagai suatu industri yang menghasilkan produk yang dikonsumsi di tempat tujuan, maka ini dapat dianggap sebagai suatu ekspor yang tidak kelihatan, dan manfaat yang diperoleh dapat berpengaruh positif dalam kebudayaan dan kehidupan sosial masyarakat.

2. Konsep Pengelolaan

Manajemen atau pengelolaan mengandung tiga istilah yaitu: manajemen sebagai suatu proses, manajemen sebagai kolektivitas orang-orang yang melakukan aktivitas manajemen serta manajemen sebagai suatu seni dan ilmu. Jadi manajemen merupakan fungsi untuk mencapai sesuatu melalui kegiatan orang lain dan mengawasi usaha-usaha individu untuk mencapai tujuan bersama (Heimaan dalam Manullang 1985:15).

Memperhatikan ketiga defenisi diatas, maka terdapat tiga pokok penting yang ingin dicapai yaitu adanya tujuan yang ingin dicapai, tujuan dicapai dengan mempergunakan orang-orang lain serta kegiatan orang lain harus dibimbing dan diawasi.

Manajemen sebagai seni berfungsi untuk mencapai tujuan yang nyata mendatangkan hasil atau manfaat, sedangkan manajemen sebagai ilmu berfungsi untuk menerangkan fenomena-fenomena (gejala-gejala), kejadian-kejadian, keadaan dan memberikan penjelasan.

Pengertian manajemen yang pertama serta kenyataan bahwa manajemen itu adalah ilmu sekaligus seni, dengan demikian dapat didefenisikan bahwa “manajemen adalah seni dan ilmu perencanaan, pengorganisasian, penyusunan, pengarahan, dan pengawasan dari sumber daya manusia untuk mencapai tujuan yang sudah ditetapkan terlebih dahulu. Manajemen sebagai seni (*art*) adalah cara membenahi kepada suatu hasil yang diharapkan melalui penggunaan suatu kecakapan, kemahiran atau skill.

Handoko (1991:167) bahwa ada tiga alasan utama diperlukannya manajemen yaitu, pertama untuk mencapai tujuan. Manajemen dibutuhkan untuk mencapai tujuan organisasi dan pribadi. Kedua untuk menjaga keseimbangan diantara tujuan-tujuan yang ingin bertentangan. Manajemen dibutuhkan untuk menjaga keseimbangan antara tujuan-tujuan yang saling bertentangan dari pihak-pihak yang berkepentingan dalam organisasi, seperti

pemilik dan karyawan, maupun kreditur, pelanggan, konsumen, supplier, serikat kerja, asosiasi perdagangan, masyarakat dan pemerintah. Ketiga untuk mencapai efisiensi dan efektivitas. Suatu kerja organisasi dapat diukur dengan banyak cara yang berbeda, salah satu yang umum adalah efisiensi dan efektivitas

Hasibuan (1994:1) bahwa manajemen adalah ilmu dan seni mengatur proses pemanfaatan sumber daya manusia dan sumber-sumber daya lainnya secara efektif dan efisien untuk mencapai suatu tujuan tertentu.

3. Peranan Pengelolaan dalam Pengembangan Pariwisata

Pembangunan Kepariwisataannya merupakan salah satu kegiatan yang menyangkut mata rantai kegiatan yang sangat panjang dan dapat menggerakkan berbagai macam kegiatan dalam masyarakat, mulai dari kegiatan pengangkutan, perhotelan, restoran, pemanduan, pengembangan dan pemeliharaan obyek-obyek wisata sampai kepada kepariwisataan bersifat padat kerja dan sekaligus menyebar pemerataan pembangunan yang searah dengan pembangunan Nasional perlu mendapat perhatian manajemen yang baik.

Bahri (2000:40) bahwa diperlukan adanya peranan manajemen pemerintah dalam pengembangan pariwisata yaitu menyediakan infrastruktur, memperluas berbagai bentuk fasilitas kegiatan koordinasi antara aparatur pemerintah dengan pihak swasta, pengaturan dan promosi

umum baik dalam negeri maupun di luar negeri serta merumuskan kebijaksanaan-kebijaksanaan yang berhubungan dengan pembangunan pariwisata.

Peranan penting pengelola dalam pariwisata adalah mengawasi standar dan kualitas jasa-jasa wisata baik melalui organisasi pariwisata nasional maupun departemen yang lain serta bantuan modal dalam bentuk subsidi, pinjaman jangka panjang dengan bunga yang rendah, pembebasan pajak atas pendapatan dan real estate, keringanan tarif kebutuhan dan bentuk umum lainnya.

Pentingnya peranan pengelola dalam pengembangan pariwisata lebih mendorong berbagai upaya kearah langka penyempurnaan. Olehnya itu peranan pembangunan sangat dibutuhkan dalam mendukung pengembangan sektor kepariwisataan. Namun demikian tidak akan berhasil jika dalam implementasinya tidak dapat dilaksanakan dengan baik. Karena itu unsur pelaksana dalam hal ini Dinas pariwisata Seni dan Budaya yang merupakan ujung tombak dalam keberhasilan pengembangan kepariwisataan.

Pembangunan kepariwisataan adalah salah satu bagian dari pembangunan daerah regional harus dirumuskan secara tepat dalam perencanaan dan dilaksanakan sesuai dengan rencana yang telah ditetapkan. Didalam proses perencanaan pembangunan idealnya para perencana atau

planner harus mempunyai kemampuan serta keberanian untuk mengambil keputusan baru sebagai alternatif yang tepat bagi keberhasilan pembangunan.

Salah satu kemungkinan pendekatan pembangunan ekonomi suatu daerah adalah pengembangan potensi daerah. Lebih jauh dikatakan bahwa ada dua pertimbangan khas dalam pembangunan kepariwisataan yang harus dipertimbangkan jika ingin mengintegrasikan didalam rencana pembangunan daerah, regional dan menyeluruh yakni bahwa walaupun kepariwisataan sering disertai dengan kebutuhan akan berbagai macam fasilitas yang mewah, kepariwisataan ini pada dasarnya tergantung lingkungannya yang asli serta meskipun infrastruktur kepariwisataan dapat membawa kerusakan menimbulkan akibat yang jauh lebih mempengaruhi kelangsungan hidup kepariwisataan itu sendiri.

Manajemen perencanaan pengembangan pariwisata sebagai keputusan politik yang terkait dengan tugas pemerintah sebagai pengarah dan pengendali. Kebijakan yang mempedomani pengembangan sektor yang bersangkutan diperlukan juga peraturan-peraturan sebagai alat kendali. Perencanaan pariwisata memerlukan kedua hal tersebut arahan dan peraturan-peraturan untuk menentukan sejauh mana perkembangan yang diharapkan. Rencana itu harus berorientasi pada pelaksanaan sebagai suatu kesatuan proses dengan perencanaan itu sendiri dan bersifat proaktif.

Perencanaan pariwisata menerapkan konsep dan pendekatan perencanaan pada umumnya, tetapi diadaptasikan pada ciri khusus sistem kepariwisataan secara luas. Perencanaan mengandung prediksi memerlukan suatu persepsi tentang masa akan datang. Perencanaan yang tidak mengantisipasi keadaan atau situasi mendatang akan menimbulkan *malfunctions* atau ketidak efisien. Konsep perencanaan sebagai *making a plan* atau membuat suatu rencana sebagai kata benda, berubah menjadi *planning* atau merencana sebagai kata kerja. Planning tidak berakhir pada saat plan sudah siap, melainkan harus merupakan suatu proses yang menerus. Hal ini untuk menjaga agar rencana tidak merupakan sesuatu yang statis yang akan segera ketinggalan, tetapi dapat terus menerus diperbaharui dan disesuaikan pada situasi-situasi baru.

4. Tinjauan Obyek Wisata

a. Hakekat Obyek Wisata

Seperti yang telah diuraikan pada pembahasan pendahuluan bahwa besarnya peranan wisata dalam kehidupan masyarakat, sebagai suatu kebutuhan yang sangat penting. Hal tersebut dimungkinkan karena adanya daya tarik dari obyek wisata yang beranekaragam sehingga orang dapat memilih obyek wisata menurut keinginannya.

Suwantoro (1997 : 19) bahwa obyek wisata adalah segala sesuatu yang terdapat di daerah tujuan wisata yang merupakan daya tarik agar

orang-orang ingin datang dan berkunjung ketempat tersebut. diantaranya adalah:

- 1) Benda-benda yang tersedia dan terdapat pada alam semesta seperti: iklim, bentuk tanah dan pemandangan, flora dan fauna serta pusat-pusat kesehatan.
- 2) Hasil ciptaan manusia sendiri seperti monumen bersejarah dan sisa peradaban masa lampau museum, art galery, perpustakaan, kesenian rakyat, acara tradisional, pameran festival, upacara perkawinan, rumah-rumah ibadah.
- 3) Tata cara hidup suatu masyarakat seperti pembakaran (ngaben), upacara pemakaman mayat di Tana Toraja, upacara sekaten di Yogyakarta.

Dari uraian tersebut diatas maka secara garis besar obyek wisata dibagi atas: obyek wisata alam, Obyek wisata budaya, obyek wisata hiburan, obyek wisata pengetahuan umum.

b. Obyek dan Daya Tarik Wisata

Daya tarik wisata yang juga disebut obyek wisata merupakan potensi yang mendorong kehadiran wisatawan kesuatu daerah tujuan wisata.

- 1) Pengusahaan obyek dan daya tarik wisata dikelompokkan kedalam penguasaan obyek dan daya tarik wisata alam, wisata budaya dan wisata minat khusus.

- 2) Umumnya daya tarik suatu obyek wisata berdasar pada:
 - a) Adanya sumber daya yang dapat menimbulkan rasa senang, indah, nyaman dan bersih.
 - b) Adanya aksesibilitas yang tinggi untuk dapat mengunjunginya.
 - c) Adanya ciri khusus/spesifikasi yang bersifat langka.
 - d) Adanya prasarana dan sarana penunjang untuk melayani para wisatawan.
 - e) Obyek wisata alam mempunyai daya tarik tinggi karena keindahan alam pegunungan, sungai, pantai, pasir, hutan dan sebagainya.
 - f) Obyek wisata budaya mempunyai daya tarik tinggi karena memiliki nilai khusus dalam bentuk atraksi kesenian, upacara-upacara adat, nilai luhur yang terkandung dalam suatu obyek buah karya manusia pada masa lampau.
- 3) Pembangunan suatu obyek harus dirancang dengan bersumber pada potensi daya tarik yang memiliki obyek tersebut dengan mengacu pada kriteria keberhasilan pengembangan yang meliputi berbagai kelayakan.

c. Fungsi dan peranan Obyek Wisata

Sebagai sarana tempat Obyek wisata yang dilengkapi dengan fasilitas serta dapat memberikan pelayanan yang layak sehingga dapat keinginan para pemakai dan memberikan kenyamanan, *privacy* dan rasa

santai sehingga waktu liburannya betul-betul terisi dengan sesuatu yang memuaskan.

1). Terhadap kebutuhan pengunjung

Menampung berbagai aktivitas pengunjung dari anak-anak remaja/dewasa maupun orang tua, dengan aktivitas utamanya adalah:

- a) Aktivitas di pantai dan di kolam, misalnya: berenang, mandi-mandi, loncat indah, naik sepeda air dan memancing.
- b) Aktivitas di darat, misalnya: duduk menikmati pemandangan alam, bermain di arena permainan, menyaksikan pertunjukan, jalan-jalan di sekitar hutan lindung dan lain-lain.

2). Terhadap lingkungan

Menjaga kelestarian dan keharmonisan lingkungan dengan memelihara/merawat fasilitas penunjang yang ada agar tetap bersih, indah dan nyaman, dengan sendirinya akan tetap menciptakan suasana lingkungan yang asri.

d. Motivasi pengunjung Obyek wisata

Secara umum motivasi pengunjung adalah:

1) Dari pengunjung

- a) Ketenangan dan suasana santai, tetapi juga terdapat tempat-tempat hiburan dan olahraga yang baik.

- b) Berkomunikasi langsung dalam kegiatan sosial dalam masyarakat yang lain yang bisa dihadapinya.
- c) Menyatu dengan alam, tetapi masih dalam tingkat kenyamanan suatu rumah.
- d) Keterpencilan, tetapi juga dekat dengan fasilitas hiburan dan kenyamanan sendiri.

2) Obyek itu sendiri

Adanya keinginan dari proyek yang dikunjungi mendapat perhatian, penghargaan serta dilihat, dinikmati dan diresapi nilai-nilai yang terkandung didalamnya, sehingga menunjang kelestarian obyek wisata tersebut.

e. Prasarana Wisata

Prasarana wisata adalah sumber daya alam sumber daya buatan manusia yang mutlak dibutuhkan oleh wisatawan didalam perjalananya di daerah tujuan wisata, seperti jalan, listrik, air, terlekomunikasi, terminal, jembatan dan lain-lain sebagainya. Untuk kesiapan obyek-obyek wisata yang akan dikunjungi oleh wisatawan di daerah tujuan wisata, prasarana wisata tersebut perlu dibangun dengan disesuaikan dengan lokasi dan kondisi obyek wisata yang bersangkutan.

Pembangunan prasarana wisata yang mempertimbangkan kondisi dan lokasi akan meningkatkan aksesibilitas suatu obyek wisata yang pada

gilirannya akan dapat meningkatkan daya tarik obyek wisata itu sendiri. Disamping berbagai kebutuhan yang telah disebutkan di atas, kebutuhan wisatawan yang lain juga perlu disediakan di daerah tujuan wisata, seperti bank, apotik, rumah sakit, pom bensin, pusat-pusat perbelanjaan, barbiere, kafetaria dan sebagainya.

Dalam melaksanakan pembangunan prasarana wisata diperlukan koordinasi yang baik antara instansi terkait dengan instansi pariwisata diberbagai tingkat. Dalam pembangunan prasarana pariwisata pemerintah lebih dominan karena dapat mengambil manfaat ganda dari pembangunan tersebut, seperti meningkatkan arus informasi, arus lalu lintas ekonomi, arus mobilitas manusia antar daerah.

f. Sarana Pariwisata

Sarana wisata merupakan kelengkapan daerah tujuan wisata yang diperlukan untuk melayani kebutuhan wisatawan dalam menikmati perjalanan wisatanya. Pembangunan sarana wisata di daerah tujuan wisata maupun obyek wisata tertentu harus disesuaikan dengan kebutuhan wisatawan baik secara kualitatif maupun kuantitatif. Berbagai sarana wisata yang disediakan adalah hotel, biro perjalanan, alat transportasi, restoran dan rumah makan serta pendukung sarana lainnya.

Sarana wisata secara kuantitatif menunjuk pada jumlah sarana wisata yang harus disediakan, dan secara kualitatif yang menunjukkan pada mutu

pelayanan yang diberikan dan yang tercermin pada kepuasan wisatawan yang memperoleh pelayanan.

g. Infrastruktur

Infrastruktur adalah situasi yang mendukung fungsi sarana dan prasarana wisata, baik yang berupa sistem pengaturan maupun bangunan fisik di atas permukaan tanah dan di bawah tanah seperti:

- 1) Sistem pengairan, distribusi air bersih, sistem pembuangan air limbah yang membantu sarana perhotelan
- 2) Sumber listrik dan energi serta jaringan distribusi
- 3) Sistem jalur angkutan dan terminal yang memadai
- 4) Sistem komunikasi
- 5) Sistem keamanan dan pengawasan

BAB III

METODOLOGI PENELITIAN

A. Lokasi Penelitian

Lokasi penelitian berada di Kecamatan Bonto Bahari Kabupaten Bulukumba dengan pertimbangan pemilihan lokasi penelitian adalah :

1. Kawasan Wisata Pantai Bira merupakan obyek wisata pantai yang sangat potensial akan tetapi Fasilitas, atraksi wisata dan sarana penunjang yang disediakan tidak terawat dan masih kurang memadai sehingga minat wisatawan untuk berkunjung ke obyek wisata ini masih belum maksimal.
2. Pelayanan yang diberikan oleh pengelola Obyek wisata terhadap wisatawan belum maksimal.

B. Populasi dan Sampel

1. Populasi¹

Populasi adalah jumlah keseluruhan populasi yang ada, adapun yang menjadi populasi dari penelitian ini yaitu masyarakat sebanyak 3.108 jiwa dan wisatawan Tahun 2010 sebanyak 106.700 orang yang berkunjung di kawasan wisata pantai Bira.

2. Sampel

Sampel adalah sebagian dari populasi yang ingin diteliti ciri-ciri dan keberadaannya diharapkan mampu mewakili atau menggambarkan ciri-ciri dan keberadaan populasi sebenarnya. Untuk itu teknik penarikan sampel

¹ Prof. Ir. Sukandarrumidi, MSc., Ph.D. *Metodologi Penelitian : Petunjuk Praktis Untuk Peneliti Pemula*. Fakultas Teknik, Universitas Gajah Mada. Yogyakarta. 2006: h. 53.

dilakukan secara acak (*sampel random*). Dalam penarikan sampel, maka diupayakan sampel yang ditarik dapat merepresentasikan dari kondisi populasi secara keseluruhan, walaupun jumlah sampel yang ditarik relatif kecil dibandingkan dengan jumlah populasi. Untuk efisiensi penelitian maka sampel ditetapkan secara proporsional dengan menggunakan rumus matematis yaitu :

$$n = \frac{N}{N(d^2) + 1}$$

Sumber : Yamane, 1967

Keterangan :

n = Jumlah sampel yang diambil

N = Jumlah penduduk dan pengunjung di daerah penelitian

d = Derajat kebebasan (presisi)

Dalam hal ini jumlah populasi N sebanyak 3.108 jiwa, presisi yang ditetapkan 10% dengan tingkat kepercayaan 90% dengan demikian :

$$n = \frac{3.108}{3.108 (0,1)^2 + 1} = \frac{3.108}{3.108 (0,01) + 1} = \frac{3.108}{32,08} = 97 \text{ Org}$$

Jumlah responden dari masyarakat 97 orang yang terdiri dari penduduk kawasan Wisata Pantai Bira sebanyak 22 orang, biro/agen perjalanan 10 orang, aparat pemerintah 10 orang, dan tokoh masyarakat 5 orang. Kuisisioner terdiri dari 50 responden.

Untuk penentuan jumlah pengunjung dengan berdasar data pengunjung tahun 2009 dengan jumlah pengunjung sebanyak 106.700 orang presisi yang ditetapkan 10% dengan tingkat kepercayaan 90% dengan demikian :

$$n = \frac{106.700}{106.700 (0,1)^2 + 1} = \frac{106.700}{106.700 (0,01) + 1} = \frac{106.700}{1068} = 100 \text{ Org}$$

Jumlah responden dari pengunjung/wisatawan 100 orang yang terdiri dari penyebaran kuisisioner di kawasan wisata pantai Bira.

C. *Jenis dan Sumber Data*

1. Jenis dan Sumber Data

a. Jenis Data

Jenis data yang dipergunakan dalam penelitian ini meliputi data kualitatif dan data kuantitatif, yang dapat diuraikan sebagai berikut :

- 1) Data *kualitatif* yaitu, data yang berbentuk bukan angka atau menjelaskan secara deskripsi tentang kondisi lokasi penelitian secara umum.
- 2) Data *kuantitatif*, yaitu data yang menjelaskan kondisi lokasi penelitian dengan tabulasi angka-angka yang dapat dikalkulasikan untuk mengetahui nilai yang diinginkan.

b. Sumber Data

Sumber data yang menjadi input penelitian ini adalah :

- 1) Data Primer yaitu data yang diperoleh dari responden melalui kuisisioner atau wawancara langsung dilapangan.
- 2) Data sekunder, yaitu data pendukung yang diperoleh melalui instansi–instansi terkait baik dalam bentuk tabulasi maupun deskriptif, jenis data yang dimaksud ialah :
 - Data Peraturan Daerah
 - Data pendukung lainnya dalam penelitian ini.

D. Teknik Pengumpulan Data

1. Observasi lapangan, yaitu teknik pengumpulan data melalui pengamatan yang langsung pada obyek yang menjadi sasaran penelitian untuk memahami kondisi dan potensi obyek penelitian.
2. Pendataan instansional, yaitu salah satu teknik pengumpulan data melalui instansi terkait guna mengetahui data kuantitatif dan kualitatif obyek penelitian.
3. Metode kuisisioner adalah cara pengumpulan data dan informasi melalui beberapa daftar pertanyaan untuk diisi. Cara ini mengacu pada pertanyaan yang diajukan secara tertulis kepada responden dan jawaban yang diperoleh dalam bentuk tertulis, dengan memakai alat bantu kuisisioner, daftar cocok dan sebagainya.

E. Metode Analisis

Dalam penyusunan studi ini, metode analisis yang digunakan adalah sebagai berikut:

1. Analisis deskriptif kualitatif

Metode analisis deskriptif kualitatif dilakukan secara deskriptif sebagai prosedur pemecahan masalah yang diselidiki dengan menggambarkan karakteristik atau ciri variabel-variabel yang telah ditetapkan. Seperti atraksi wisata, prasarana dan sarana, aksesibilitas, jumlah kunjungan wisatawan dan motivasi kunjungan wisatawan.

2. Analisis Keterkaitan Fungsi Ruang

Untuk menciptakan mekanisme kehidupan kawasan yang baik serta meningkatkan daya guna dan hasil guna pemanfaatan ruang secara optimal,

maka hubungan fungsional antar elemen – elemen kegiatan merupakan aspek penting yang harus diperhatikan dalam penataan suatau kawasan .

Adapun penilaian mengenai tingkat keterkaitan hubungan fungsional yang kuat, sedang, dan lemah didasarkan pada pola interaksi antar elemen – elemen kegiatan yang dikembangkan di kawasan obyek wisata Pantai Bira. Kuat lemahnya hubungan fungsional antar elemen – elemen tersebut akan menjadi masukan dalam mengarahkan alokasi masing –masing kegiatan. Dalam hal ini elemen – elemen yang mempunyai hubungan fungsioanl yang kuat, maka penempatannya relatif berdekatan atau mempunyai nilai aksesibilitas yang tinggi, sebaliknya untuk kegiatan yang mempunyai hubungan fungsional lemah penempatannya tidak disyaratkan berdekatan.

BAB IV

GAMBARAN UMUM WILAYAH

A. Tinjauan Umum Kabupaten Bulukumba

1. Letak Geografis dan Batas Administrasi

Kabupaten Bulukumba terletak di bagian selatan Sulawesi Selatan dan berjarak kurang lebih 153 km dari ibukota propinsi Sulawesi Selatan terletak antara $05^{\circ}20'$ – $05^{\circ}40'$ LS dan $119^{\circ}58'$ – $120^{\circ}28'$ BT. Kabupaten Bulukumba dengan ibukota Kecamatan Ujung Bulu dapat dicapai dengan kendaraan roda 2 (dua) dan roda 4 (empat) adapun batas administrasi wilayahnya sebagai berikut :

- Sebelah Utara berbatasan dengan Kabupaten Sinjai
- Sebelah Timur Berbatasan dengan Teluk Bone
- Sebelah Selatan berbatasan dengan Laut Flores
- Sebelah Barat berbatasan dengan Kabupaten Bantaeng

Untuk lebih jelasnya dapat dilihat pada gambar 1 yaitu peta administrasi Kecamatan Bonto Bahari.

Secara umum bentuk topografi Kabupaten Bulukumba terdiri dari daerah datar dan daerah bukit sampai pegunungan dan berada pada ketinggian 0 – 1000 m dari permukaan laut dengan luas sekitar $1.154,7 \text{ Km}^2$ atau sekitar 2,5 persen dari luas wilayah Sulawesi Selatan. Wilayah administratif Kabupaten Bulukumba terbagi dalam 10 Kecamatan, 129 Desa, 27 Kelurahan dengan jumlah penduduk 390.543 jiwa.

Kabupaten Bulukumba cukup potensial dikembangkan karena keanekaragaman sumberdaya alamnya. Dukungan sumberdaya manusia yang berkualitas maka pengembangan daerah Kabupaten Bulukumba dengan memanfaatkan potensi sumberdaya tersebut akan turut menunjang pembangunan nasional.

2. Karakteristik Fisik Kabupaten Bulukumba

a. Tanah

Jenis tanah yang dijumpai di Kabupaten Bulukumba adalah jenis tanah alluvial hidromorf, latosol coklat kekuningan, kompleks latosol coklat kemerahan, pedsolik coklat kekuningan asal lempung dan batu pasir, dan pedsolik coklat kekuningan asal batuan beku.

b. Hidrologi

Kondisi hidrologi merupakan salah satu aspek penting dalam memenuhi kebutuhan sehari – hari baik sebagai sumber air bersih maupun pemanfaatan untuk lahan pertanian. Adapun kondisi hidrologi pada wilayah Kabupaten Bulukumba cukup baik. Hal ini dipengaruhi oleh keberadaan sungai – sungai besar dan kecil hampir di setiap Kecamatan sehingga merupakan potensi air bersih dalam memenuhi kebutuhan sehari – hari maupun lahan pertanian.

c. Topografi

Kondisi topografi Kabupaten Bulukumba pada umumnya merupakan wilayah datar, hanya sebagian kecil berbukit sedang dan seluruh wilayahnya mempunyai kelerengan yang landai. Kabupaten

Bulukumba memiliki kemiringan lereng antara 0-15 % dengan ketinggian 0-25 m di atas permukaan laut (dpl).

d. Klimatologi

Kabupaten Bulukumba mempunyai suhu rata-rata berkisar antara 23,82 °C – 27,68 °C. Suhu pada kisaran ini sangat cocok untuk pertanian tanaman pangan dan tanaman perkebunan. Berdasarkan analisis Smith – Ferguson (tipe iklim diukur menurut bulan basah dan bulan kering) maka klasifikasi iklim di Kabupaten Bulukumba termasuk iklim lembab atau agak basah.

Kabupaten Bulukumba berada di sektor timur, musim gadu antara Oktober – Maret dan musim rendengan antara April – September. Terdapat 8 buah stasiun penakar hujan yang tersebar di beberapa kecamatan yakni: stasiun Bettu, stasiun Bontonyeleng, stasiun Kajang, stasiun Batukaropa, stasiun Tanah Kongkong, stasiun Bontobahari, stasiun Bulo-bulo dan stasiun Herlang.

Daerah dengan curah hujan tertinggi terdapat pada wilayah barat laut dan timur sedangkan pada daerah tengah memiliki curah hujan sedang sedangkan pada bagian selatan curah hujannya rendah. dengan curah hujan sebagai berikut:

- 1) Curah hujan antara 800 – 1000 mm/tahun meliputi Kecamatan Ujungbulu, sebagian Gantarang, sebagian Ujung Loe dan sebagian besar Bontobahari.
- 2) Curah hujan antara 1000 – 1500 mm/tahun meliputi sebagian Gantarang, sebagian Ujung Loe dan sebagian Bontotiro.

- 3) Curah hujan antara 1500 – 2000 mm/tahun meliputi Kecamatan Gantarang, sebagian Rilau Ale, sebagian Ujung Loe, sebagian Kindang, sebagian Bulukumpa, sebagian Bontotiro, sebagian Herlang dan Kecamatan Kajang.
- 4) Curah hujan di atas 2000 mm/tahun meliputi Kecamatan Kindang, Kecamatan Rilau Ale, Kecamatan Bulukumpa dan Kecamatan Herlang.

3. Kependudukan

Penduduk Kabupaten Bulukumba pada tahun 2009 berjumlah 394.746 jiwa dengan laju pertumbuhan penduduk per tahun 0,74 % yang tersebar di 10 Kecamatan. Rata- rata kepadatan penduduk 340 jiwa per km².

Populasi terbesar berada di Kecamatan Gantarang dengan jumlah penduduk sebesar 70.301 jiwa. Hasil estimasi sensus penduduk pada tahun 2009 menunjukkan bahwa kabupaten Bulukumba terdiri dari 93.364 RT dengan rata – rata anggota rumah tangga sebesar 4 orang.

Secara umum rasio jenis kelamin (perbandingan laki- laki dan perempuan) penduduk kabupaten Bulukumba adalah 9, yang berarti dalam setiap 100 orang penduduk perempuan terdapat 91 orang penduduk laki- laki.

a) Karakteristik Penduduk

Jumlah penduduk di Kabupaten Bulukumba tahun 2009 mencapai 394.746 jiwa, yang berarti mengalami peningkatan 1,06% dari tahun 2009 dengan Laju pertumbuhan penduduk sebesar 0,74% per tahun selama periode 2005-2010.

Dari data yang diperoleh dapat diketahui bahwa jumlah penduduk di Bulukumba bertambah dari tahun ketahun. Untuk lebih jelasnya dapat dilihat pada tabel berikut.

Tabel 4.1

**Penduduk Kabupaten Bulukumba dan Laju Pertumbuhannya
Tahun 2005-2009**

No	KECAMATAN	2005 (jiwa)	2006 (jiwa)	2007 (jiwa)	2008 (jiwa)	2009 (jiwa)	LAJU PERTUM- BUHAN 2005-2009
1	2	5	6	7	6	7	8
1	GANTARANG	67.970	68.774	68.835	69.607	70.301	0.61
2	UJUNGBULU	41.289	41.775	42.131	42.702	43.161	0.86
3	UJUNG LOE	36.248	36.673	36.900	37.311	37.722	0.74
4	BONTOBAHARI	22.608	22.871	23.213	23.469	23.774	0.95
5	BONTOTIRO	24.349	24.633	24.986	25.261	25.580	0.94
6	HERLANG	23.598	23.873	24.220	24.487	24.786	0.94
7	KAJANG	44.866	45.393	45.473	45.980	46.405	0.63
8	BULUKUMPA	54.616	55.261	55.362	55.784	56.354	0.54
9	RILAU ALE	34.158	34.559	34.873	35.261	35.657	0.81
10	KINDANG	29.709	30.058	30.246	30.681	31.006	0.82
	BULUKUMBA	379.411	383.870	386.239	390.543	394.746	0.74

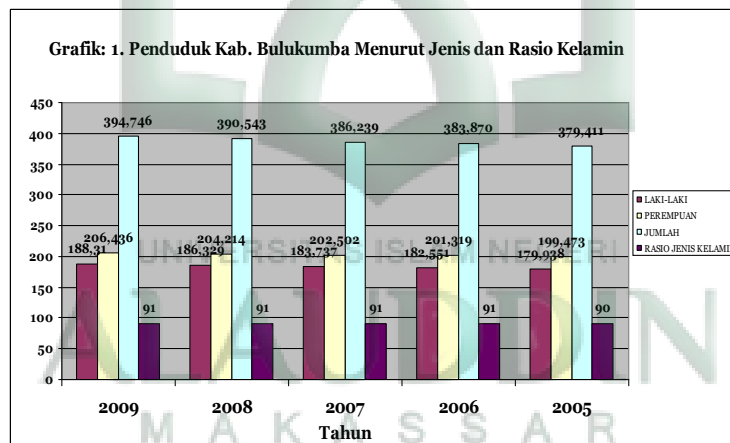
Sumber: Bulukumba Dalam Angka 2009

b) Penduduk Menurut Jenis Kelamin

Jika dilihat berdasarkan jenis kelamin, maka penduduk berjenis kelamin perempuan lebih banyak dibandingkan dengan penduduk berjenis kelamin laki-laki, yakni: 206.436 jiwa lebih banyak dibandingkan penduduk laki-laki yakni: 188.31 jiwa. Dengan demikian rasio jenis kelamin antara perempuan dan laki-laki yakni 91, yang berarti jika terdapat 100 orang penduduk perempuan maka terdapat 91 orang penduduk laki-laki.

Grafik 4.1.

Jumlah Penduduk Menurut Jenis Kelamin Di Kabupaten Bulukumba Tahun 2005-2009



Tabel 4.2
Penduduk Kabupaten Bulukumba
menurut Jenis Kelamin dan Rasio Jenis Kelamin Tahun 2005-2009

NO	KECAMATAN	JENIS KELAMIN		JUMLAH (jiwa)	RASIO JENIS	
		LAKI-LAKI (jiwa)	PEREMPUAN (jiwa)			
1	2	3	4	5	6	
1	GANTARANG	34,476	35,825	70,301	96	
2	UJUNGBULU	20,784	22,377	43,161	93	
3	UJUNG LOE	17,907	19,815	37,722	90	
4	BONTOBAHARI	10,945	12,829	23,774	85	
5	BONTOTIRO	11,643	13,937	25,580	84	
6	HERLANG	11,372	13,414	24,786	85	
7	KAJANG	22,137	24,268	46,405	91	
8	BULUKUMPA	27,589	28,765	56,354	96	
9	RILAU ALE	16,870	18,787	35,657	90	
10	KINDANG	14,587	16,419	31.006	89	
BULUKUMBA		2009	188,310	206,436	394,746	91
		2008	186,329	204,214	390,543	91
		2007	183,737	202,502	386,239	91
		2006	182,551	201,319	383,870	91
		2005	179,938	199,473	379,411	90

Sumber: Bulukumba Dalam Angka 2010

c) **Kepadatan Penduduk**

Kepadatan penduduk Kabupaten Bulukumba pada tahun 2009 yaitu rata-rata 340 jiwa per km². Kecamatan Ujungbulu mempunyai kepadatan yang tinggi dikarenakan sebagai ibukota kabupaten dan aktivitas yang tinggi dengan jumlah penduduk yang besar dan luas daerah relatif kecil jika dibandingkan kecamatan lainnya.

Tabel 4.3

Rata-rata Kepadatan Penduduk Kabupaten Bulukumba per km² Tahun 2009

NO	KECAMATAN	LUAS (km ²)	JML KEL/DE SA	BANYAKNYA		KEPA- DATAN PEND- UDUK
				RT	PENDUD UK	
1	2	3	4	5	6	7
1	GANTARANG	173.51	20	16,406	70,301	405
2	UJUNGBULU	14.44	9	8,925	43,161	2.989
3	UJUNG LOE	144.31	12	9,310	37,722	261
4	BONTOBAHARI	108.60	8	5,824	23,774	219
5	BONTOTIRO	78.34	12	6,966	25,580	327
6	HERLANG	68.79	8	6,802	24,786	360
7	KAJANG	129.06	19	10,320	45,405	360
8	BULUKUMPA	171.33	16	12,621	56,354	329
9	RILAU ALE	117.53	13	9,435	35,657	303
10	KINDANG	148.76	9	6,755	31,006	208
1	2	3	4	5	6	7
BULUKUMBA	2009	1,156.67	126	93,364	394,746	340
	2008	1,156.67	126	92,450	390,543	338
	2007	1,156.67	126	91,768	386,239	335
	2006	1,156.67	126	90,681	383,870	332
	2005	1,156.67	125	90,495	379,411	329

Sumber: Bulukumba Dalam Angka 2009

Sedangkan jumlah penduduk Kabupaten Bulukumba tahun 2009 didasarkan kelompok umur dapat dilihat pada tabel 4.4. Dari tabel tersebut dapat dilihat bahwa jumlah penduduk terbanyak berada pada usia 25 – 29 tahun dimana jumlah penduduk yang berjenis kelamin laki – laki sebanyak 18.862 jiwa dan jumlah penduduk yang berjenis kelamin perempuan berjumlah 20.863 jiwa sedangkan jumlah penduduk yang paling sedikit

jumlahnya adalah penduduk yang berusia 60 -64 tahun dengan jumlah penduduk 18.399 jiwa dimana jumlah penduduk yang berjenis kelamin laki –laki sebanyak 9.280 jiwa dan jumlah penduduk yang berjenis kelamin perempuan adalah 9.119 jiwa. Dari data diperoleh dapat disimpulkan bahwa jumlah penduduk di Kabupaten Bulukumba lebih didominasi oleh yang berjenis kelamin perempuan dengan jumlah 204.214 jiwa sedangkan jumlah penduduk yang berjenis kelamin laki –laki berjumlah 186.329 jiwa.

Tabel 4.4

**Jumlah Penduduk Menurut Umur Di Kabupaten Bulukumba
Tahun 2009**

Kelompok Umur	Laki-laki	Perempuan	Jumlah
0 -4	11.030	12.721	23.751
5 -9	9.568	9.367	18.935
10 -14	12.568	14.750	27.388
15 -19	11.955	13.574	25.529
20 -24	17.619	19.817	37.436
25 -29	18.862	20.863	39.725
30 -34	18.316	19.977	38.293
35 -39	16.351	17.050	33.401
40 -44	16.266	18.266	34.532
45 -49	11.554	13.554	25.108
50 -54	10.627	10.475	21.102
55 -59	9.893	9.930	19.823

60 -64	9.280	9.119	18.399
65+	12.370	14.751	27.121
Jumlah	186.329	204.214	394.746

Sumber: BPS Kabupaten Tahun 2009

B. Tinjauan Umum Kecamatan Bonto Bahari

Gambaran tentang keadaan wilayah Kecamatan Bonto Bahari terdiri dari beberapa aspek peninjauan yaitu : letak geografis dan luas wilayah, iklim dan topografi, perkembangan penduduk.

1. Letak Geografis, Batas administrasi dan Luas Wilayah

Kecamatan Bonto Bahari merupakan salah satu Kecamatan di Kabupaten Bulukumba yang terletak kurang lebih 27 km dari ibukota Kabupaten Bulukumba (Ujung Bulu) dengan luas wilayah 108,60 Km² atau 9,41 % dari luas keseluruhan Kabupaten Bulukumba. Secara Astronomi Kecamatan Bonto Bahari terletak 120⁰ 9' 00"-20⁰ 29' 00" BT dan 5⁰ 28' 00"- 120⁰ 40' 00" LS

Adapun batas administrasi Kecamatan Bonto Bahari adalah :

- Sebelah Utara : Kecamatan Bonto Tiro
- Sebelah Timur : Teluk Bone
- Sebelah Selatan : Laut Flores
- Sebelah Barat : Kecamatan Ujung Loe dan Teluk Biringkeke

Untuk lebih jelasnya dapat dilihat pada gambar 1 yaitu peta administrasi Kecamatan Bonto Bahari.

Kecamatan Bonto Bahari terdiri dari 8 desa/kelurahan dan 21 dusun/lingkungan yaitu Bira, Darubiah, Tanah Lemo, Ara, Lembanna, Tanah Beru, Sapolohe dan Benjala, dimana Desa Bira merupakan desa dengan wilayah yang paling luas yakni 17,95% luas keseluruhan wilayah kecamatan. Untuk lebih jelasnya dapat dilihat pada tabel berikut :

Tabel 4.5
Jumlah Desa/Kelurahan dan Luas Wilayah
di Kecamatan Bonto Bahari tahun 2009

No	Desa/Kelurahan	Luas (Km ²)	%
1	Bira	19,50	17,97
2	Darubiah	16,85	15,51
3	Tanah Lemo	15,95	14,68
4	Ara	13,39	12,32
5	Lembanna	11,71	10,78
6	Tanah Beru	7,05	6,49
7	Sapolohe	7,15	6,58
8	Benjala	17,00	15,65
Jumlah		108,60	100,00

Sumber : Kecamatan Bonto Bahari dalam Angka Tahun 2009

2. Topografi dan Kelerengan

Kecamatan Bonto Bahari memiliki dataran yang luas di sepanjang pantai laut Flores dengan ketinggian 0-25 meter diatas permukaan laut. Daerah ini meliputi kota Kecamatan dan desa-desa

lainya di wilayah Kecamatan Bonto Bahari. Kondisi topografi di wilayah pesisir Kecamatan Bonto Bahari dapat dilihat pada tabel 4.6

Tabel 4.6

Luas Ketinggian di Wilayah Kecamatan Bonto Bahari Tahun

2009

	Desa/Kelurahan	Kelas Ketinggian (Ha)			Jumlah
		0 – 25	25 – 100	101 – 500	
1	Bira	906,55	642,94	400,51	1950
2	Darubiah	139,44	481,26	464,3	1085
3	Tanah Lemo	349,94	745,06	--	1095
4	Ara	98,78	293,4	346,82	739
5	Lembanna	166,24	178,25	226,51	571
6	Tanah Beru	174,3	130,7	--	305
7	Sapolohe	715	--	--	715
Jumlah		2550,25	2471,61	1438,14	6460

Sumber : BPN Kabupaten Bulukumba, 2009

Kondisi kemiringan lereng di Kecamatan Bonto Bahari mulai dari 0 – 2 % yang meliputi daerah pesisir pantai Laut Flores dan sebagian di Desa Lembanna, Desa Ara dan Desa Darubiah. Wilayah dengan kemiringan 15 – 40 % umumnya berada di Desa Banjala, Kelurahan Tanah Lemo, Desa Darubiah dan Desa Bira. Untuk lebih jelasnya dapat dilihat pada tabel 4.7

Tabel 4.7

Luas Kelas Lereng di Wilayah Kecamatan Bonto Bahari Tahun 2009

No	Desa/Kelurahan	Kelas Lereng (Ha)			Jumlah
		0 – 2%	2 – 15%	15 – 40%	
1	Bira	--	1459,31	490,69	1950
2	Darubiah	274,32	203,35	607,36	1085
3	Tanah Lemo	1095	--	--	1095
4	Ara	--	347,7	391,3	739
5	Lembanna	--	155,4	415,6	571
6	Tanah Beru	305	--	--	305
7	Sapolohe	715	--	--	715
Jumlah		2389,32	2165,76	1904,95	6460

Sumber : BPN Kabupaten Bulukumba, 2009

3. Geologi dan Jenis Tanah

Karakteristik geologi di Kecamatan Bonto Bahari dicirikan dengan batuan metamorf yang telah bercampur dengan material lain terdiri dari batu gamping. Adanya aliran sungai menyebabkan hampir seluruh wilayah Kelurahan Sapolohe terdiri dari endapan alluvial.

Tabel 4.8
Luas Batuan di Wilayah
Kecamatan Bonto Bahari tahun 2009

No	Desa/Kelurahan	Jenis Batuan (Ha)		Jumlah
		Endapan Alluvial	Gamping & Terumbu	
1	Bira	--	1950	1950
2	Darubiah	--	1085	1085
3	Tanah Lemo	163,6	931,4	1095
4	Ara	--	739	739
5	Lembanna	--	571	571
6	Tanah Beru	163,96	141,04	305
7	Sapolohe	682,5	32,5	715
Jumlah		1010,06	5449,94	6460

Sumber : BPN Kabupaten Bulukumba, 2009

Jenis tanah yang terdapat di Kecamatan Bonto Bahari adalah jenis tanah alluvial hidromorf, regosol kelabu, kompleks mediteran dan litoson. Jenis tanah ini cukup baik dan memungkinkan untuk pengembangan usaha pertanian.

Tabel 4.9
Luas Jenis Tanah di Wilayah
Kecamatan Bonto Bahari Tahun 2009

No	Desa/Kelurahan	Jenis Tanah (Ha)			Jumlah
		Alluvial Hidromorf	Regosol Kelabu	Kompleks Mediteran & Latosol	
1	Bira	--	63,57	1886,43	1950
2	Darubiah	--	195,31	889,69	1085
3	Tanah Lemo	349,68	371,88	373,44	1095
4	Ara	--	--	739	739
5	Lembanna	--	--	571	571
6	Tanah Beru	305	--	--	305
7	Sapolohe	715	--	--	715
Jumlah		1369,68	630,76	4459,56	6460

Sumber : Data Pokok Kabupaten Bulukumba, 2009

4. Hidrologi

Kebutuhan akan air bersih memaksa manusia untuk terus menggali potensi hidrologi yang mungkin untuk dimanfaatkan. Demikian hal dengan kondisi Kecamatan Bonto Bahari, sumber air yang ada berasal dari air permukaan (sungai) dan air tanah Sungai Bampang yang membatasi wilayah Kecamatan Bonto Bahari dibagian barat dimanfaatkan untuk lahan persawahan di Desa Benjala dan perikanan tambak di Kelurahan Sapolohe. Sedangkan air tanah yang diharapkan,

kualitasnya sudah menurun akibat interusi air laut dan kondisi wilayah yang berhubungan langsung dengan laut.

Potensi hidrologi lainnya yang dimanfaatkan masyarakat adalah mata air Lotong-Lotong di Desa Ara yang kemudian dimanfaatkan oleh PDAM sebagai bahan baku pasokan air kepada pelanggan yang hingga saat ini berjumlah 850 pelanggan. Kapasitas produksi terpasang untuk pelayanan di Kecamatan Bonto Bahari adalah 10 liter/detik.

5. Pola Penggunaan Lahan

Penggunaan lahan di Kecamatan Bonto Bahari masih di dominasi oleh hutan belukar/semak alang-alang dan tegalan, sedangkan tanah yang dimanfaatkan untuk bididaya pertanian dan permukiman masih terbatas. Untuk lebih jelasnya mengenai penggunaan lahan di Kecamatan Bontobahari dapat dilihat pada tabel 4.10 berikut :

Tabel 4.10

**Jenis dan Luas Penggunaan Lahan
di Kecamatan Bonto Bahari Tahun 2009**

No	Jenis Penggunaan	Luas (Ha)	%
1	Perkampungan	1183	10,83
2	Sawah	30	0,27
3	Kebun Campuran	960	8,83
4	Tambak	138	1,27
5	Kebun Kelapa	578	5,32
6	Tegalan	1186	10,92
7	Hutan Belukar/Alang-alang	2774	25,54

8	Suaka Margasatwa / Cagar Budaya	3475	31,99
9	Lain-lain	536	4,93
Jumlah		1.086	100,00

Sumber : Kecamatan Bonto Bahari dalam Angka, 2009

Dari tabel diatas dapat dilihat bahwa semak alang-alang sebagai jenis penggunaan lahan terbesar di Kecamatan Bonto Bahari yaitu 25,54 % dari luas keseluruhan bagian wilayah kecamatan. Disusul kemudian oleh pemanfaatan lahan untuk kawasan lindung mencapai angka 3.475 Ha, sedangkan lahan yang dimanfaatkan untuk daerah pemukiman atau kampung penduduk hanya mengambil 10,83 % dari luas wilayah keseluruhan Kecamatan Bonto Bahari.

6. Perkembangan Penduduk Kecamatan Bonto Bahari

Dari data yang diperoleh diketahui bahwa jumlah penduduk terbesar terdapat di Kelurahan sapolohe dengan jumlah penduduk sebanyak 4.762 jiwa dengan rincian jumlah penduduk berjenis kelamin laki- laki sebanyak 1.869 jiwa dan jumlah penduduk perempuan sebanyak 2.893 jiwa sedangkan di Kelurahan Tanah Beru memiliki jumlah penduduk terkecil yaitu sebanyak 1.969 jiwa, dimana rincian jumlah penduduk yang berjenis kelamin laki – laki sebanyak 956 jiwa dan jumlah penduduk perempuan sebanyak 1.013 jiwa. Dari data yang diperoleh di Kecamatan Bonto Bahari dapat dilihat bahwa jumlah penduduk yang berjenis kelamin laki – laki di Kecamatan Bonto Bahari sebanyak 10.945 jiwa sedangkan jumlah penduduk yang berjenis kelamin perempuan di Kecamatan Bonto Bahari sebanyak 12.829 jiwa sehingga dapat disimpulkan bahwa jumlah

penduduk di Kecamatan Bonto Bahari didominasi oleh penduduk yang berjenis kelamin Perempuan.

Untuk lebih jelasnya dapat dilihat pada tabel berikut ini.

Tabel 4.11
Jumlah penduduk Berdasarkan Jenis Kelamin
Kecamatan Bonto Bahari Tahun 2009

No	Kelurahan / Desa	Laki - laki	Perempuan	Jumlah
1	Bira	1.443	1.665	3.108
2	Darubiah	1.304	1.447	2.751
3	Tanah Lemo	1.674	1.827	3.501
4	Ara	992	1.077	2.069
5	Lembanna	1.309	1.189	2.498
6	Tanah Beru	956	1.013	1.969
7	Sapolohe	1.869	2.893	4.762
8	Benjala	1.246	1.565	2.811
	Jumlah	10.945	12.829	23.774

Sumber: Data monografi Kecamatan Bonto Bahari 2009

7. Adat Istiadat

Adat istiadat atau kebiasaan mempunyai jangkauan yang sangat luas, meliputi hampir seluruh kegiatan manusia dalam kehidupan dan penghidupan sehari-hari. Dalam uraian ini yang akan ditinjau adalah suku dan bahasa serta kebiasaan-kebiasaan yang ada di Kecamatan Bonto Bahari.

Sebagian besar penduduk di Kecamatan Bonto Bahari adalah suku Bugis, bahasa sehari-hari yang dipergunakan penduduk sebagai bahasa pengantar adalah bahasa Bugis, sehingga adat istiadat yang berlaku dalam lingkungan penduduk Kecamatan Bonto Bahari adalah adat istiadat suku Bugis.

Nilai- nilai kearifan lokal (Budaya) yang tampak merekat kuat dan terus dipelihara dalam kehidupan bermasyarakat di Kecamatan Bonto Bahari hingga kini adalah pesta adat pembuatan perahu phinisi, upacara turun ke laut, dan budaya sebagai pelaut yang diwariskan turun temurun dari nenek moyang dan kuatnya kerjasama didalam melaksanakan suatu kegiatan, baik kegiatan yang berhubungan adat, maupun pengelolaan lahan.

8. Perindustrian

Sektor industri yang dikembangkan masyarakat di Kecamatan Bonto Bahari adalah industri kecil/rumah tangga. Sasaran yang ingin dicapai adalah selain terbukanya lapangan kerja juga pengembangan sumber daya manusia pengelola industri tersebut. Jumlah industri pengelolan di Kecamatan Bonto Bahari lebih jelasnya dapat dilihat pada tabel 4.12 berikut:

Tabel 4.12
Jumlah Industri Pengelolaan di Kecamatan Bonto Bahari
Tahun 2009

	Desa/Kelurahan	Jenis Industri				Jumlah
		R. Tangga	Kecil	Menengah	Besar	
1	Bira	221	--	--	--	221
2	Darubiah	454	1	--	--	455
3	Tanah Lemo	21	11	3	--	35
4	Ara	2	--	--	--	2
5	Lembanna	10	--	--	--	10
6	Tanah Beru	--	--	--	--	--
7	Sapolohe	9	1	--	--	10
8	Benjala	--	--	--	--	--
	Jumlah	717	13	3	--	--

Sumber : Kecamatan Bonto Bahari dalam Angka, 2009

C. *Rona Kepariwisataan Kecamatan Bonto Bahari*

Obyek wisata di Kecamatan Bonto Bahari terdiri atas wisata budaya (pembuatan perahu tradisional/pinisi dan puncak pua'Janggo), wisata bahari (pantai pasir putih Bira, Lemo-lemo, Mandala dan pantai Maranussa), wisata alam (pemandangan Lotong-lotong, Goa Passea dan Passohara). Keberadaan obyek tersebut menarik minat wisatawan baik mancanegara maupun domestik yang datang ke obyek tersebut. Hal ini juga merupakan tanda bahwa makin kuatnya daya tarik Kaabupaten Bulukumba pada umumnya dan Kecamatan

Bonto Bahari pada khususnya sebagai salah satu daerah tujuan wisata di Sulawesi Selatan.

1. Potensi Objek Wisata

a. Pantai Pasir Putih Bira

Pantai pasir putih Bira yakni merupakan tempat wisata bahari dan menjadi tujuan wisata (Destinasi) di Provinsi Sulawesi Selatan, terdapat tanjung yang menghadap ke laut. Pantai ini terletak di desa Bira Kecamatan Bonto Bahari dan berjarak 42 km dari kota bulukumba.

Obyek wisata ini secara administratif terletak di wilayah Kecamatan Bonto Bahari. Wisatawan dapat mengunjungi obyek wisata ini dengan menggunakan mobil atau sepeda motor. Obyek wisata ini sangat cocok untuk rekreasi bersama keluarga. Pantai ini terkenal dengan pasir putihnya yang eksotik dan dikelilingi bukit karang yang agak menjorok ke pantai membentuk tanjung dengan panorama yang sangat indah, sehingga banyak wisatawan yang berkunjung untuk melakukan aktivitas menyelam (Diving dan Surfing) untuk melihat keindahan bawah laut tersebut.

b. Pantai Pasir Putih Marumasa

Selain pantai pasir putih Tanjung Bira di Desa Bira, terdapat pula obyek wisata pantai yang lain yakni pantai pasir putih Marumasa yang terletak \pm 39 Km dari ibukota Kabupaten atau \pm 2 Km di sebelah timur jalan poros

Pantai memiliki pula panorama yang indah dengan matahari terbit dan jenis ikan laut yang beranekaragam, hal ini menjadi kunjungan terutama

bagi wisatawan yang memiliki hobi memancing ikan, selain itu menjadi salah satu lokasi pembuatan perahu phinisi berskala besar.

c. Pantai pasir putih lemo-lemo

Pantai Lemo-lemo terletak di Kecamatan Bontobahari dan berjarak ± 42 km dari kota Bulukumba. Pantai ini memiliki pemandangan laut yang indah dengan hamparan pasir putihnya yang eksotis dengan luas kawasan 508 Ha sebagai kawasan obyek wisata terpadu. Pantai ini memiliki terumbu karang yang indah dengan berbagai jenis ikan hias, disamping itu pula memiliki hutan yang lebat dengan flora dan fauna yang beranekaragam perpaduan laut dan hutan menambah panorama senja saat matahari terbenam.

d. Pantai Pasir Putih Mandala Ria

Pantai Mandala Ria terletak di Desa Ara atau berjarak sekitar 45 km dari ibukota kabupaten Bulukumba memiliki pantai berpasir putih dengan panjang 1,5 km dengan kawasan pantai seluas 15 Ha.

Pantai ini memiliki keindahan panorama pagi dan bentang bibir pantai pasir putih dimana terdapat kawasan hutan dengan aneka ragam flora dan fauna. Pantai ini pula memiliki keindahan terumbu karang dengan jenis ikan yang beraneka ragam, disamping itu pula akan nampak terlihat batu karang ketika air surut akan menambah eksotisme Pantai Mandala Ria.

e. Pantai pasir putih Panrang Luhu

Pantai Panrang Luhu yang terletak di Desa Bira Kecamatan Bonto Bahari dengan daya tarik berupa pantai pasir putih yang terhempas luas, perkebunan kelapa yang berada di sepanjang pesisir pantai, dan terdapat

pemukiman nelayan yang menyediakan fasilitas kapal bagi wisatawan yang ingin memancing ikan, di kawasan ini kita juga dapat menyaksikan proses pembuatan kain tenun khas Bira dengan cara tradisional yang dilakukan oleh masyarakat setempat.

f. Pantai kasuso

Pantai Kasuso yang terletak di Kecamatan Bonto Bahari Desa Darubia, dengan jarak tempuh dari Ibukota Kabupaten \pm 40 Km. Untuk mencapai kawasan pantai ini dapat menggunakan kendaraan bermotor dan mobil. Daya tarik obyek berupa keindahan pantai, adapun keunikan yang dimiliki yaitu terdapat batu yang berdiri tegak di tengah air dan di atas batu tumbuh berbagai macam tumbuhan.

g. Pulau liukang loe

Pulau Liukang Loe bisa terlihat dari Tanjung Bira, pulau ini merupakan pulau berpenghuni. Beberapa sarana dan prasarana pendidikan telah dibangun untuk menunjang pendidikan. Untuk mencapai pulau ini dapat ditempuh dengan perahu motor dari Tanjung Bira selama kurang lebih 10 menit. Selain itu Pulau Liukang Loe cukup berkembang ini ditandai terdapatnya berbagai fasilitas, salah satu diantaranya adalah terdapat dermaga kayu dengan panjang 85 meter sebagai tempat tambatan perahu yang terdapat pada bagian selatan pulau.

Pulau ini mempunyai pemandangan pantai dan dunia bawah laut yang sangat memikat. Banyak wisatawan lokal dan mancanegara yang melakukan

aktivitas menyelam di Pulau ini. Selain itu pulau ini menjadi tujuan wisatawan yang hobi memancing.

h. Gua Passea

Gua Passea terletak 1,2 Km dari kantor Desa Lembanna Kecamatan Bonto Bahari yang merupakan pemekaran dari Desa Ara, dimana untuk menjangkau gua tersebut ditempuh dengan berjalan kaki sepanjang 100 meter dari permukiman penduduk dengan jalan berupa batu cadas yang terdapat ditengah hutan yang cukup lebat. Gua Passe merupakan situs tempat pemakaman pada zaman penjajahan Belanda dan Jepang dan dijadikan sebagai tempat penyimpanan peti mayat. Hal tersebut ditandai dengan adanya dua buah peti mayat yang diperkirakan sudah berumur ratusan tahun silam dan merupakan peti mayat raja-raja terdahulu. Di tempat ini dapat ditemukan tulang manusia, tengkorak yang masih tersisa dan beberapa benda-benda purbakala dan benda-benda lain yang tetap dijaga keberadaannya. Daya tarik lain yang dimiliki gua tersebut yakni pada bagian dalam gua terdapat batu yang dilapisi oleh lapisan kristal yang memiliki nilai oksotis tersendiri. Panjang Gua \pm 65 meter dengan lebar \pm 15 meter. Pada bagian tengah terdapat lubang sehingga sinar matahari terlihat jelas dan menjadikan suasana dalam gua tidak terlalu gelap. Selain itu terdapat batu yang menyerupai kuba mesjid.

i. Gua liang Pa'nikia

Merupakan gua yang paling dekat jarak tempuh \pm 10 meter dari jalan poros, jarak tempuh Ibukota Kabupaten \pm 41 Km. Salah satu keunikan gua ini adalah terdapat ribuan habitat burung kelelawar serta kondisi goa yang

masih alami. Untuk menjangkau ke kawasan ini dapat menggunakan roda angkutan darat berupa kendaraan roda dua maupun roda empat.

j. Gua Maluku

Gua Maluku yang terletak di Kecamatan Bontobahari Desa Bira yang terletak diatas ketinggian 300 meter dari permukaan laut, kondisi goa yang masih alami dan terdapat 2 (dua) pintu masuk dengan lebar \pm 10 meter, keindahan lain yang terdapat dalam gua ini berupa pancaran sinar matahari yang menembus ke dalam goa. Jarak tempuh dari Ibukota kabupaten \pm 41 Km. Dengan kondisi jalan berupa jalan aspal dan dapat ditempuh dengan semua jenis kendaraan, sedangkan jarak dari jalan poros \pm 500 m dengan kondisi jalan berupa jalan pengerasan.

D. Tinjauan Khusus Lokasi Penelitian

1. Karakteristik Fisik Lokasi Penelitian

a. Topografi

Kondisi topografi kawasan obyek Wisata Pantai Bira secara umum merupakan semenanjung, yaitu daratan yang menjorok ke laut dengan kemiringan dari terjal, curam sampai datar. Dengan elevasi tertinggi sekitar +26.00 m di atas permukaan laut.

b. Geologi

Keadaan geologi merupakan gambaran proses dan waktu pembentukan bahan induk serta penampakan morfologis keadaan tanah. Kondisi tanah di Kawasan obyek Wisata Pantai Bira secara umum merupakan daratan yang berasal dari batuan karang. Lapisan tanah

humus pada umumnya relatif tipis, yaitu antara 0,3 – 0,7 meter, dengan tingkat kesuburan tanah yang tandus. Desa Bira memiliki karakteristik geologi yang berupa tanah Regosol dan Aluvial dengan tekstur tanah agak masam sampai netral dengan 5-7 PH.

c. Hidrologi

Air merupakan kebutuhan pokok yang harus dipenuhi dalam kehidupan manusia, disamping itu dapat digunakan dalam memenuhi berbagai kebutuhan hidup lain, kondisi hidrologi yang terdapat di Kawasan obyek Wisata Pantai Bira cukup memadai karena terdapat beberapa air permukaan dan air tanah yaitu meliputi :

1. Air Permukaan

Sumber air permukaan di Desa Bira berasal dari limpasan air hujan. Selain itu juga terdapat sumber air bersih PDAM yang melayani penduduk di Desa Bira dan Kawasan wisata Pantai Bira.

2. Air Tanah Dalam

Selain air permukaan, sumber air yang dapat dimanfaatkan oleh penduduk di Desa Bira yaitu air dalam tanah. Air dalam tanah yang digunakan oleh penduduk di kelurahan Bira ini berupa sumur gali dan sumur bor, meskipun penggunaan sumur ini bagi penduduk di Desa Bira lebih sedikit dibandingkan dengan penggunaan air PDAM.

d. Klimatologi

Wilayah Desa Bira mempunyai iklim tropis dengan dua musim yaitu musim hujan antara bulan oktober – maret dan musim kemarau antara bulan april-september dengan suhu udara mencapai 22°C – 34°C .

Banyaknya curah hujan di wilayah Desa Bira setiap bulan selalu berubah, dari pengamatan tabel memperlihatkan antara bulan Maret sampai Juni jumlah turun hujan masih cukup tinggi, sedangkan pada bulan lainnya cenderung mengalami penurunan intensitas curah hujannya.

Banyaknya jumlah hari hujan tersebut mempengaruhi iklim di Desa Bira dan untuk lebih jelasnya dapat dilihat pada tabel di bawah ini :

Tabel 4.13

Jumlah Curah Hujan Dirinci Menurut Bulan, Jumlah Hari Rata – Rata

Jumlah Curah Hujan/ Hari Desa Bira

Tahun 2009

Bulan	Jumlah Curah Hujan	Jumlah Hari Hujan Pada Bulan	Rata – Rata Curah Hujan/Hari
Januari	69	8	8,625
Februari	48	6	8
Maret	347	12	28,916
April	246	15	16,4
Mei	296	10	29,6

Juni	239	9	26,555
Juli	80	5	16
Agustus	32	2	16
September	29	1	29
Oktober	48	5	9,6
Nopember	179	11	16,272
Desember	37	4	9,25
Jumlah	1.650	88	18,75

Sumber: Balai Penyuluhan Pertanian (BPP) Sapolohe Kec. Bontobahari 2010.

Tabel di atas menggambarkan bahwa jumlah curah hujan tertinggi ada pada bulan maret sedangkan pada bulan lainnya cenderung tidak menentu.

e. Jenis Tanah

Struktur dan jenis tanah yang terdapat pada wilayah studi terdiri dari kompleks mediteran dan latosol. Jenis tanah tersebut digolongkan kedalam jenis tanah non produktif dan hanya dimanfaatkan untuk tanaman liar, ilalang dan tanaman yang tidak memerlukan air yang banyak.

f. Keadaan Pantai

Keadaan pantai di lokasi studi memiliki bentuk pantai yang landai dan tidak mempengaruhi struktur tanah dan kondisi fisik Kabupaten Bulukumba, kondisi pantai tersebut dipengaruhi oleh hempasan gelombang yang ada serta diikuti oleh hempasan pasir

putih dan berbagai vegetasi. Bentuk permukaan pantai tersebut turut mempengaruhi bentuk pesisir yang sangat datar.

g. Kondisi Tata Guna lahan

Keadaan tata guna lahan kawasan tumbuh dan berkembang secara alami sejalan mengikuti perkembangan kawasan wisata dan secara langsung mempengaruhi kegiatan masyarakat yang pada akhirnya berpengaruh pada pemanfaatan lahan.

Pada kawasan objek wisata Pantai Bira, penggunaan lahan lebih didominasi oleh ruang kawasan hutan hanya sepertiga dari luas lahan untuk lahan kawasan wisata yang termanfaatkan, selebihnya kawasan hutan dan belum termanfaatkan.

Tabel 4.14
Jenis dan Luas Penggunaan Lahan
di Kecamatan Bonto Bahari Tahun 2009

No	Jenis Penggunaan	Luas (Ha)	%
1	Perkampungan	1183	10,83
2	Sawah	30	0,27
3	Kebun Campuran	960	8,83
4	Tambak	138	1,27
5	Kebun Kelapa	578	5,32
6	Tegalan	1186	10,92
7	Hutan Belukar/Alang-alang	2774	25,54
8	Suaka Margasatwa / Cagar Budaya	3475	31,99

9	Lain-lain	536	4,93
Jumlah		1.086	100,00

h. Kondisi Eksisting Kawasan Wisata Pantai Bira

1. Sarana dan Prasarana Umum

a) Transportasi

Jaringan jalan menuju lokasi kawasan dengan jalan beraspal dengan kondisi jalan cukup bagus, dengan lebar jalan rata-rata 6 meter, di dalam kawasan Wisata Pantai Bira jaringan jalan utama sudah adayıaitu berupa jalan aspal dua jalur pada jalan poros, jalan aspal satu jalur, dan jalan setapak.

b) Perparkiran

Sistem perparkiran saat ini di dalam Kawasan Wisata Pantai Bira masih terkesan belum teratur dengan penempatan lahan dan taman perparkiran yang masih kurang, kendaraan pengunjung kebanyakan diparkir di sepanjang jalan atau di samping bangunan rumah atau villa. Pada musim liburan kunjungan wisatawan terutama wisatwan domestik, misalnya pada saat tahun baru, lebaran dan hari-hari libur lainnya jalanan menjadi padat dan terlihat pada kawasan tersebut sangat membutuhkan tempat paker yang memadai.

c) Jaringan Listrik

Sumber utama energi listrik di Kawasan Bira berasal dari PLN, jaringan dan tiang PLN saat ini sebagian besar sudah menjangkau

kawasan dimana sudah terdapat perumahan/villa/cottage. Untuk sistem penerangan hanya terdapat lampu penerangan sepanjang jalan utama.

d) Fasilitas Air Bersih

Sarana air bersih di Kawasan Wisata Pantai Bira menggunakan sumber air bersih dari PDAM, disamping itu pula ada juga yang menggunakan sumur air tanah dalam untuk memenuhi kebutuhan air bersih.

e) Komunikasi

Sistem komunikasi jaringan telepon pada kawasan Wisata Pantai Bira sudah terpasang dengan adanya jaringan telepon, demikian pula sinyal handphone sudah tersedia.

f) Sistem keamanan di kawasan Wisata Pantai Bira saat ini dilayani oleh dua atau tiga orang lebih polisi yang ditempatkan di pintu gerbang kawasan Wisata Pantai Bira, sedangkan sistem pengamanan pantai dan tindakan penyelamatan belum tersedia di kawasan ini.

g) Penginapan

Fasilitas penginapan yang ada di kawasan Wisata Pantai Bira masih berupa hotel tingkat melati dengan tingkat pelayanan yang masih sederhana

h) Restoran

Fasilitas restoran yang ada di kawasan ini adalah rumah makan melati yang masih sederhana

i) Fasilitas Hiburan

Fasilitas hiburan di kawasan ini hanya berupa tempat karaoke

j) Fasilitas Belanja

Fasilitas belanja sehari-hari di kawasan Wisata Pantai Bira hanya berupa kios dan toko dan pedagang kaki lima yang berjejer di sekitar ujung jalan poros utama kawasan, sedangkan untuk fasilitas belanja seperti toko souvenir, cenderamata, dan artshop belum tersedia di tempat ini .

k) Jasa keuangan

Jasa keuangan seperti tempat penukaran uang, bank dan ATM saat ini belum tersedia di kawasan Wisata Pantai Bira.

E. Kependudukan

1. Perkembangan Jumlah Penduduk

a. Jumlah Penduduk Berdasarkan Pembagian Dusun

Secara menyeluruh di Desa Bira terdapat 4 dusun , yaitu Dusun Pungkarese, Dusun Birakeke, Dusun Tanetang dan Dusun Liukang. Dan di 4 dusun ini tersebar 3.108 jiwa , untuk jelasnya dapat dilihat di tabel berikut :

Tabel 4.15

Jumlah Penduduk Berdasarkan Pembagian Dusun Di Desa Bira

Tahun 2009

No.	Nama Dusun	Jumlah Penduduk (Jiwa)
1.	Pungkarese	693

2.	Tanetang	1.085
3.	Birakeke	776
4.	Liukang Loe	554
Jumlah		3.108

Sumber : Profil Desa Bira Tahun 2009

Diagram 4.1

**Jumlah penduduk Berdasarkan pembagian Dusun Di Desa Bira
Tahun 2009**



Sumber : Profil Desa Bira Tahun 2009

a. Kepadatan penduduk

Luas wilayah Desa Bira adalah 19,50 km² dengan jumlah penduduk 3.108 jiwa dengan kepadatan penduduk di Desa Bira Kecamatan Bonto Bahari pada tahun 2009 adalah sebanyak 214 jiwa per km².

b. Jumlah Penduduk Berdasarkan Jenis Kelamin dan Kelompok Umur

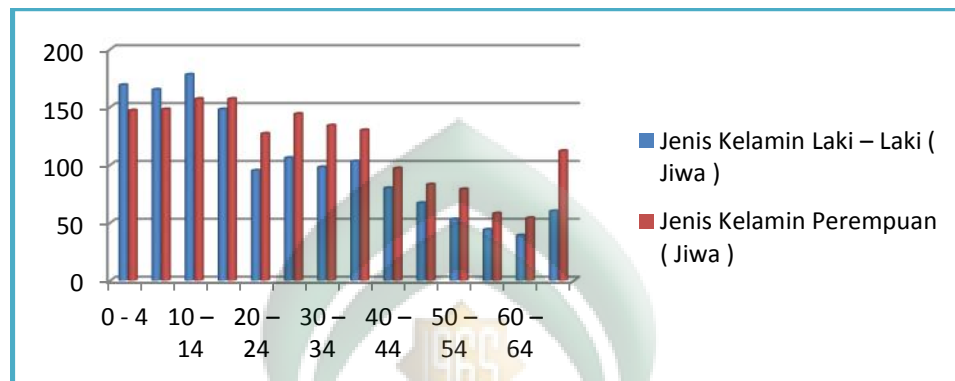
Secara menyeluruh jumlah penduduk yang terdapat di Desa Bira berjumlah 3108 jiwa yang terdiri dari 1443 jiwa penduduk laki-laki dan 1665 jiwa penduduk perempuan, atau, untuk lebih jelasnya dapat dilihat pada tabel berikut :

Tabel 4.16
Jenis Kelamin dan Kelompok Umur Di Desa Bira
Tahun 2009

No.	Kelompok Umur	Jenis Kelamin Dan Kelompok Umur		
		Laki – Laki (Jiwa)	Perempuan (Jiwa)	Jumlah (Jiwa)
1.	0 – 4	169	147	316
2.	5 – 9	165	148	313
3.	10 – 14	178	157	335
4.	15 – 19	148	157	305
5.	20 – 24	95	127	222
6.	25 – 29	106	144	250
7.	30 – 34	98	134	232
8.	35 – 39	103	130	233
9.	40 – 44	80	97	177
10.	45 – 49	67	83	150
11.	50 – 54	53	79	132
12.	55 – 59	44	58	102
13.	60 – 64	39	54	93
14.	65 ⁺	60	112	172
Jumlah		1.443	1.665	3.108

Sumber : Profil Desa Bira tahun 2009

Gambar 4.1
Jenis Kelamin dan Kelompok Umur Di Desa Bira
Tahun 2009



Sumber : Profil Desa Bira Tahun 2009

Dari data di atas maka jumlah penduduk yang berjenis kelamin perempuan lebih banyak yaitu 1.665 jiwa dibandingkan dengan yang berjenis kelamin laki-laki yang sebanyak 1.443 jiwa. Sedang dari jenis umur, umur 10-14 tahun lebih banyak yaitu 335 jiwa, sedang yang jumlahnya sedikit yaitu yang berumur 60-64 tahun yaitu sebanyak 93 jiwa.

b. Sosial Budaya Masyarakat

Karakter sosial budaya yang berkembang di desa Bira dalam keseharian yaitu bahasa yang dipergunakan dalam berkomunikasi pada umumnya masih menggunakan bahasa daerah bugis dan bahasa daerah Makassar. Bahasa Indonesia pun sering digunakan penduduk Desa Bira dalam berkomunikasi. Seluruh penduduk Desa Bira Beragama Islam. Adat istiadat di desa Bira umumnya tergolong dalam rumpun Suku Bugis – Makassar serta pola pembangunan rumah yang bercorak tradisional Makassar.

Dalam keseharian penduduk Desa Bira dalam membuat dan mengerjakan sesuatu tidak terlepas dari sifat gotong royong yang membuat masyarakat tersebut saling dekat. Dari sekian banyak nilai budaya yang perlu mendapat perhatian dalam menjalankan norma – norma kehidupan bermasyarakat di Desa Bira yaitu mempunyai suatu ikatan yang turun – temurun seperti seni tari, sedangkan acara tradisional meliputi :

- Pesta Maulid Nabi biasanya dilaksanakan untuk memperingati hari kelahiran Nabi Muhammad SAW.
- Pesta Panen
- Pesta Turun ke Laut biasanya dilaksanakan pada saat menurunkan perahu ke laut.

Pesta ini melekat sejak dahulu dan secara turun – temurun tidak dipisahkan dengan kehidupan masyarakat.

c. Jumlah dan Asal Pengunjung

Jumlah wisatawan yang berkunjung ke lokasi obyek Wisata Pantai Bira pada tahun 2005 -2009 berdasarkan data yang diperoleh dari Dinas Kebudayaan dan Pariwisata dan Kantor Desa Bira yaitu sebesar 328.856 jiwa. Dari data tersebut dapat dilihat bahwa jumlah pengunjung obyek Wisata Pantai Bira tiap tahunnya mengalami peningkatan. Peningkatan yang paling besar terjadi pada tahun 2009 yaitu sebanyak 106.700 jiwa.

Untuk lebih jelasnya dapat dilihat pada tabel berikut ini.

Tabel 4.17
Jumlah Pengunjung Obyek Wisata Pantai Bira

No	Tahun	Pengunjung (jiwa)	Selisih
1	2005	-	-
2	2006	58.595	-
3	2007	77.325	18.730
4	2008	86.236	8.911
5	2009	106.700	20.464
	Jumlah	328.856	

Sumber: Kantor Dinas Kebudayaan dan Pariwisata 2010

Berdasarkan tabel di atas jumlah pengunjung obyek Wisata Pantai Bira, jumlah pengunjung tahun 2006 adalah sebanyak 58.595 jiwa, dan mengalami peningkatan 18.730 jiwa, jumlah pengunjung tahun 2007 adalah sebanyak 77.325 jiwa dan mengalami peningkatan 8.911 jiwa, tahun 2008 jumlah pengunjung 86.236 jiwa dan mengalami peningkatan sebanyak 20.464 jiwa, adapun pengunjung kebanyakan masyarakat lokal yang berasal dari kecamatan lain di Kabupaten Bulukumba. Adapun wisatawan asing hanya sebagian kecil, mereka lebih senang berenang dan menikmati keindahan alam yang berupa pasir putih.

d. Waktu Kunjungan

Berdasarkan pada pengamatan langsung di lapangan maka pola kunjungan wisatawan yang melakukan aktivitas wisata di Pantai Bira dapat diklasifikasikan sebagai berikut :

a. Kunjungan singgah

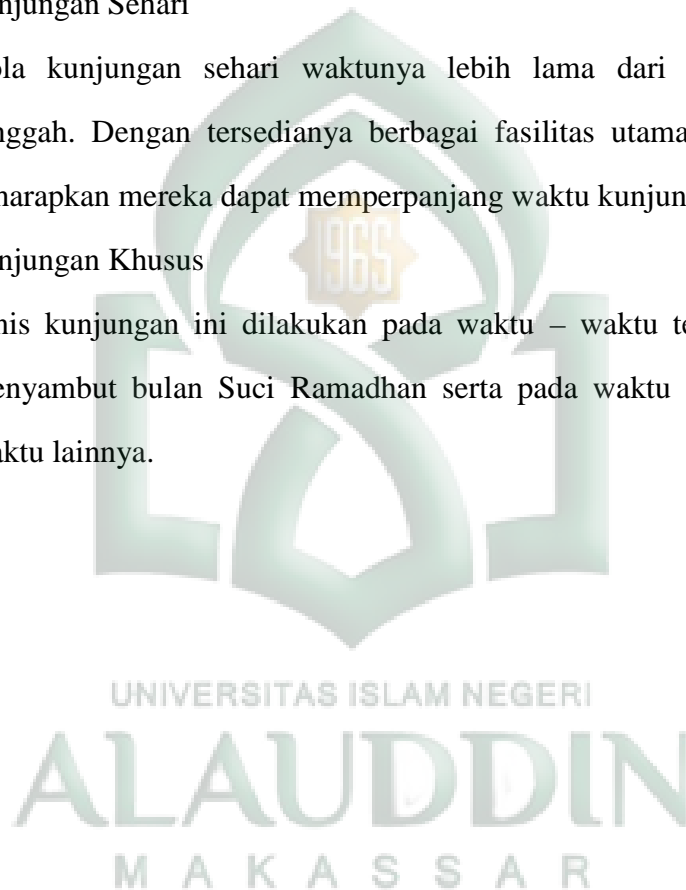
Pola kunjungan jenis ini berkisar antara 2 – 4 jam, umumnya kelompok pengunjung ini meluangkan waktunya untuk istirahat saat melintas sehingga pengunjung dari kriteria ini tidak terlalu besar jumlahnya.

b. Kunjungan Sehari

Pola kunjungan sehari waktunya lebih lama dari pola kunjungan singgah. Dengan tersedianya berbagai fasilitas utama dan penunjang diharapkan mereka dapat memperpanjang waktu kunjungannya.

c. Kunjungan Khusus

Jenis kunjungan ini dilakukan pada waktu – waktu tertentu misalnya menyambut bulan Suci Ramadhan serta pada waktu tutup tahun dan waktu lainnya.



BAB V

ANALISIS DAN PEMBAHASAN

A. Analisis Fisik Dasar Wilayah

Kedudukan kawasan wisata Pantai Bira yang dahulunya merupakan area hutan yang dialih fungsikan menjadi kawasan wisata, sehingga fungsi dominannya adalah kawasan wisata rekreasi pantai. Kawasan wisata pantai Bira yang fungsi pelayanannya adalah skala regional dan lokal menjadikannya sebagai Central Tourism District Kabupaten Bulukumba. Bangunan penginapan yang menjamur, fasilitas rekreasi pantai dan keindahan alam serta banyaknya kunjungan wisata mancanegara merupakan indikator yang menunjukkan bahwa kawasan tersebut adalah pusat pelayanan utama sektor pariwisata bagi Kabupaten Bulukumba.

Menentukan potensi suatu wilayah perlu mempertimbangkan aspek-aspek fisik dasar wilayah yang akan berpengaruh pada penentuan aktivitas masing-masing kawasan atau wilayah. Diperlukan analisa untuk mendapatkan suatu strategi penataan kawasan Obyek Wisata Pantai Bira, aspek-aspek tersebut mencakup, topografi/kemiringan lereng, klimatologi/iklim, kondisi hidrologi, geologi dan jenis tanah, vegetasi, dan kondisi tata guna lahan.

1. Analisis Topografi

Salah satu aspek yang sangat penting dalam aspek fisik yaitu kondisi topografi karena hal itu merupakan aspek dasar untuk melakukan pengembangan kawasan yang didukung oleh sarana dan prasarana penunjangnya maupun menganalisis suatu kawasan secara umum. Pada prinsipnya analisis topografi menginformasikan ketinggian tapak dengan garis kontur dan ketinggian kontur.

Kondisi topografi Kawasan wisata Pantai Bira secara umum merupakan semenanjung, yaitu daratan yang menjorok ke laut dengan kemiringan dari terjal, curam sampai datar. Dengan elevasi tertinggi sekitar +26.00 m di atas permukaan laut. Kemiringan lereng di kawasan ini berkisar antara 2-40% kondisi ini menunjukkan bahwa kawasan pantai Bira merupakan lahan yang relatif berbukit bahkan curam, sehingga pada daerah tertentu untuk pengembangannya diperlukan pemerataan atau pemadatan lahan untuk pembangunannya begitu pula pengadaan sarana dan prasarana dapat pula dilakukan di kawasan ini sehingga menarik minat para wisatawan untuk datang berkunjung ke lokasi wisata Pantai Bira.

2. Analisis Klimatologi

Kondisi klimatologi/curah hujan di lokasi penelitian mempunyai iklim tropis dengan dua musim yaitu musim hujan antara bulan oktober – maret dan musim kemarau antara bulan april-september dengan suhu udara mencapai 22⁰C–34⁰C.

Banyaknya curah hujan di lokasi penelitian setiap bulan selalu berubah, dari hasil survey memperlihatkan antara bulan Maret sampai Juni jumlah turun hujan masih cukup tinggi, sedangkan pada bulan lainnya cenderung mengalami penurunan intensitas curah hujannya.

Lapisan permukaan tanah yang tipis seperti pada lokasi penelitian menyebabkan terganggunya pertumbuhan tanaman, kurangnya jenis tanaman menjadi salah satu penyebab suhu lokal mencapai 34⁰C.

3. Analisis Hidrologi

Pada dasarnya analisis hidrologi dianggap penting untuk mengetahui potensi sumber air, yang nantinya dijadikan acuan dalam arahan penataan obyek wisata. Kondisi hidrologi di wilayah kawasan wisata Pantai Bira

memberikan informasi bahwa pemenuhan kebutuhan air bersih di kawasan ini diperoleh melalui distribusi pipa PDAM yang mengambil sumber airnya dari mata air Lotong-lotong di Desa Ara, Masih sulitnya memperoleh sumber air bersih di Kawasan pantai Bira juga disebabkan oleh adanya interusi air laut dimana wilayahnya berbatasan langsung dengan pantai.

Disamping itu dalam memenuhi berbagai kebutuhan hidup lain, kondisi hidrologi yang terdapat di kawasan Wisata Pantai Bira cukup memadai karena terdapat beberapa air permukaan dan air tanah yaitu meliputi :

a) Air Permukaan

Sumber air permukaan di Desa Bira berasal dari limpasan air hujan. Selain itu juga terdapat sumber air bersih PDAM yang melayani penduduk di Desa Bira dan Kawasan wisata Pantai Bira.

b) Air Tanah Dalam

Selain air permukaan, sumber air yang dapat dimanfaatkan oleh penduduk di Desa Bira yaitu air tanah dalam. Air tanah dalam yang digunakan oleh penduduk di Desa Bira ini berupa sumur gali dan sumur bor, meskipun penggunaan sumur ini bagi penduduk di Desa Bira lebih sedikit dibandingkan dengan penggunaan air PDAM.

4. Analisis Geologi/Jenis Tanah

Aspek yang juga sangat berpengaruh dalam melakukan suatu penataan suatu kawasan adalah kondisi geologinya. Berdasarkan hasil survei yang dilakukan di lokasi penelitian dapat dijelaskan bahwa keadaan geologi merupakan gambaran proses dan waktu pembentukan bahan induk serta penampakan morfologis keadaan tanah. Kondisi tanah di Kawasan

Wisata Pantai Bira secara umum merupakan daratan yang berasal dari batuan karang. Lapisan tanah humus pada umumnya relatif tipis, yaitu antara 0,3 – 0,7 meter, dengan tingkat kesuburan tanah yang tandus. Desa Bira memiliki karakteristik geologi yang berupa tanah Regosol dan Aluvial dengan tekstur tanah agak masam sampai netral dengan 5-7 PH.

5. Kondisi Vegetasi

Berdasarkan hasil survey Pada tempat – tempat tertentu di sekitar lokasi beberapa jenis tanaman tidak dapat tumbuh dengan baik, hal ini disebabkan lapisan permukaan tanah pada tempat – tempat tersebut kurang mencukupi kebutuhan pertumbuhan tanaman karena terdiri atas lapisan permukaan batu.

B. Analisis Pemanfaatan Lahan

Perkembangan suatu wilayah akan berdampak pada perubahan atau pergeseran pola pemanfaatan dan penggunaan lahan suatu obyek baik yang disebabkan oleh pertumbuhan penduduk dengan berbagai aktivitas maupun disebabkan oleh suatu kegiatan maupun aktivitas yang direncanakan demi perkembangan dan peningkatan kualitas obyek tersebut. Analisa pemanfaatan lahan dimaksudkan untuk melihat kemampuan lahan yang ada di Kawasan Wisata Pantai Bira dengan jalan mengelompokkan lahan kedalam beberapa kategori berdasarkan kemampuan dan faktor yang menghambat penggunaannya untuk tujuan tertentu. Dengan adanya klasifikasi kesesuaian lahan diharapkan perlakuan yang akan diberikan kepada lahan dapat diarahkan sedemikian rupa sesuai dengan kemampuannya sehingga daya dukungnya dapat dipelihara dalam jangka waktu yang tidak terbatas dan lestari

Dari hasil pengamatan di lapangan dapat dijelaskan bahwa tata guna lahan di Kawasan Wisata Pantai Bira selain untuk pemukiman ,jalan dan perhotelan (cottage),di kawasan tersebut yang dominan adalah tanaman semak, tanaman waru laut, hutan jati, alang-alang pohon kelapa dan tanaman rumput liar.

Lingkup kawasan wisata pantai Bira adalah 243 Ha, namun untuk kawasan yang dimanfaatkan pada saat ini adalah 50 Ha, aktivitas pembangunan yang ada pada kawasan Wisata Pantai Bira berupa penginapan dan restoran di kawasan tersebut dan pembangunan di kawasan ini tidak terarah dan teratur.

C. Analisis Pengembangan Pemanfaatan Lahan

Fungsi lahan dikatakan berubah jika terjadi peralihan penggunaan dari yang sebelumnya dengan saat ini, dengan indikasi terjadinya selisih luas pemanfaatan lahan masing-masing dan terjadinya perubahan penggunaan lahan berdasarkan pengamatan lapangan.

Analisis pengembangan pemanfaatan lahan kawasan Wisata Pantai Bira bertujuan untuk menemukan kawasan yang dapat dikembangkan menjadi kawasan sesuai perencanaan dasar alokasi pemanfaatan ruang serta kecenderungan dari penggunaannya.

D. Analisis Aksesibilitas Obyek Wisata Pantai Bira

Aksesibilitas merupakan salah satu faktor utama dalam melakukan penataan dan perencanaan obyek atau wilayah. Adapun aksesibilitas menuju Kawasan Obyek Wisata Pantai Bira sudah sangat baik dan kondisi jalan yang beraspal serta dapat ditempuh sekitar 4-5 jam dari kota Makassar, jarak juga berpengaruh terhadap waktu tempuh serta menentukan kondisi aksesibilitas

suatu wilayah sehingga sangat berpengaruh dalam rangka berkembangnya aktifitas suatu wilayah.

Ditinjau dari aspek aksesibilitas, Kawasan wisata Pantai Bira berpotensi untuk dikembangkan sebagai kawasan wisata andalan di Kabupaten Bulukumba dimana Kawasan ini berada \pm 43 Km dari Ibukota Kabupaten Bulukumba atau \pm 216 Km dari Kota Makassar.

E. Analisis Faktor-faktor yang Perlu diperhatikan Dalam Penataan Kawasan Wisata Pantai Bira

Penataan kawasan wisata Pantai Bira akan sangat dipengaruhi oleh banyak aspek/faktor, namun beberapa aspek yang dianggap akan berpengaruh/perlu jika didasarkan dari hasil observasi langsung di lapangan, adapun faktor-faktor yang dimaksud tersebut adalah obyek dan daya tarik wisata, sarana penunjang wisata, keamanan dan kenyamanan, informasi dan promosi wisata, aksesibilitas, perbaikan sarana transportasi/jalan.

1. Daya tarik Wisata di Obyek Wisata Pantai Bira

Daya tarik wisata merupakan salah satu faktor yang paling penting dalam pariwisata. Semakin indah daya tarik wisata yang ditawarkan oleh suatu obyek wisata maka akan semakin tinggi pula minat wisatawan yang ingin datang berkunjung ke obyek wisata tersebut

Untuk lebih jelasnya dapat dilihat pada tabel berikut ini

Tabel 5.1

Tanggapan Pengunjung Mengenai Daya Tarik Wisata
Pada Obyek Wisata Pantai Bira Tahun 2011

No	Uraian	Jumlah Responden(jiwa)	%
1	Keindahan Pantai	67	69
2	Suasana Pantai	30	31

	Jumlah	97	100
--	--------	----	-----

Sumber: Survey Lapangan, Tahun 2010

Dari tabel di atas dapat diketahui bahwa sebagian besar pengunjung menyukai keindahan pantai yang ditawarkan oleh obyek wisata Pantai Bira. Hal ini disebabkan karena Pantai Bira menawarkan keindahan pantai berpasir putih yang dikelilingi oleh vegetasi alami, sedangkan pengunjung yang menyukai suasana pantai memiliki alasan bahwa Pantai Bira terletak jauh dari kebisingan kota sehingga tepat untuk dijadikan tempat beristirahat dari kesibukan kantor dan bisnis.

2. Sarana Penunjang Wisata Di Pantai Bira

Kelengkapan sarana penunjang yang dimiliki oleh suatu obyek wisata akan memberi pengaruh bagi perkembangan obyek wisata tersebut. Wisatawan yang datang dapat menikmati daya tarik wisata yang ditawarkan oleh obyek wisata tersebut tanpa perlu memikirkan tentang fasilitas yang akan digunakan ada atau tidak di obyek wisata tersebut.

Untuk lebih jelasnya dapat dilihat pada tabel berikut ini.

Tabel 5.2
Tanggapan Pengunjung Mengenai Daya Tarik Wisata
Pada Obyek Wisata Pantai Bira Tahun 2011

No	Uraian	Jumlah Responden(jiwa)	%
1	Baik	25	25
2	Kurang Baik	72	75
	Jumlah	97	100

Sumber: Survey Lapangan, Tahun 2010

Dari tabel di atas dapat disimpulkan bahwa reponden menilai bahwa ketersediaan sarana penunjang wisata di obyek Wisata Pantai Bira kurang baik. Oleh karena itu, perlunya pembangunan fasilitas penunjang wisata di

obyek Wisata Pantai Bira guna untuk menarik minat wisatawan datang berkunjung dan dapat tinggal lebih lama di obyek Wisata Pantai Bira.

3. Keamanan dan Kenyamanan Pengunjung di Kawasan Wisata Pantai Bira

Keamanan dan kenyamanan pengunjung di obyek wisata Pantai Bira pun harus diperhatikan. Dengan keamanan dan kenyamanan yang dirasakan oleh pengunjung di obyek Wisata Pantai Bira akan cenderung memberikan dukungan dalam pengembangan obyek Wisata Pantai Bira.

Untuk lebih jelasnya dapat dilihat pada tabel berikut ini.

Tabel 5.3
Tanggapan Pengunjung Mengenai Keamananan dan Kenyamanan
Di Obyek Wisata Pantai Bira Tahun 2011

No	Uraian	Jumlah Responden(jiwa)	%
1	Baik	87	92
2	Tidak Baik	10	8
	Jumlah	97	100

Sumber: Survey Lapangan, Tahun 2010

Dari tabel di atas dapat diketahui bahwa sebagian besar responden merasa aman dan nyaman selama berwisata di obyek Wisata Pantai Bira.

4. Informasi dan Promosi Wisata Pantai Bira

Salah satu bentuk atau cara memperkenalkan produk wisata kepada masyarakat adalah melalui promosi. Promosi merupakan salah satu strategi dalam meningkatkan jumlah kunjungan wisata pada suatu kawasan wisata. Untuk memperkenalkan suatu obyek wisata kepada wisatawan di daerah luar dari lingkungan obyek wisata tersebut maka dibutuhkan informasi dan promosi, agar wisatawan yang datang bukan hanya wisatawan lokal/ domestik tetapi wisatawan mancanegara pun dapat berkunjung menikmati daya tarik yang ditawarkan oleh obyek wisata tersebut.

Untuk lebih jelasnya dapat dilihat pada tabel berikut ini.

Tabel 5.4
Tanggapan Pengunjung Mengenai Informasi dan Promosi
Wisata Pantai Bira Tahun 2011

No	Uraian	Jumlah Responden(jiwa)	%
1	Baik	82	85
2	Tidak Baik	15	15
	Jumlah	97	100

Sumber: Survey Lapangan, Tahun 2010

5. Aksesibilitas di Obyek Wisata Pantai Bira

Aksesibilitas suatu obyek wisata merupakan faktor yang harus diperhatikan. hal ini bertujuan untuk memperlancar kegiatan wisata dan mempermudah pengunjung untuk menjangkau obyek wisata tersebut. Obyek Wisata Pantai Bira telah memiliki aksesibilitas yang baik, hal ini terlihat dari kondisi jalan beraspal menuju obyek wisata Pantai Bira.

Untuk lebih jelasnya dapat dilihat pada tabel berikut ini

Tabel 5.5
Tanggapan Pengunjung Mengenai Aksesibilitas
Di Obyek Wisata Pantai Bira Tahun 2011

No	Uraian	Jumlah Responden(jiwa)	%
1	Baik	80	84
2	Tidak Baik	17	17
	Jumlah	97	100

Sumber: Survey Lapangan, Tahun 2010

Dari tabel di atas dapat diketahui bahwa masih ada responden yang berpendapat bahwa aksesibilitas menuju obyek Wisata Pantai Bira tidak baik. Hal ini disebabkan oleh kondisi jalan menuju obyek Wisata Pantai Bira banyak yang rusak dan berlubang, hal ini dapat menjadi penghambat dalam pengembangan obyek Wisata Pantai Bira, dan sebaiknya harus dilakukan penataan terhadap rute menuju obyek Wisata Pantai Bira agar mempermudah wisatawan yang ingin berwisata ke obyek Wisata Pantai Bira.

F. Analisis Sarana dan Prasarana

1. Analisis Kebutuhan Sarana

a. Penginapan

Penginapan merupakan elemen yang paling penting dalam pariwisata. Dengan tersedianya elemen ini secara memadai akan dapat meningkatkan jumlah kunjungan wisata pada obyek wisata ini. Ketersediaan penginapan di lokasi penelitian masih kurang memadai. Oleh karena itu diperlukan penambahan unit penginapan sehingga para wisatawan dapat seluruhnya terakomodir nantinya.

b. Fasilitas Perdagangan

Ketersediaan fasilitas perdagangan baik itu kios-kios, dan warung merupakan elemen penting yang harus disediakan di kawasan obyek wisata karena dengan adanya sarana tersebut para wisatawan nantinya dapat memenuhi kebutuhan hidupnya sehari-hari sekaligus memudahkan masyarakat setempat dalam memasarkan kerajinan tangan.

c. ATM

Unit mesin ATM yang melayani 24 jam belum tersedia di kawasan obyek Wisata Pantai Bira, sebagaimana kita ketahui bahwa ketersediaan unit mesin ATM sangat membantu untuk melayani para wisatawan nantinya. Oleh karena itu perlunya penyediaan ATM yang dibangun disekitar lokasi penelitian sehingga akan dapat memberi kemudahan dan keamanan kepada para wisatawan nantinya.

d. Rumah Makan/Restoran

Ketersediaan rumah makan/ restoran merupakan hal penting yang tidak boleh diabaikan. Dengan adanya rumah makan/restoran diharapkan akan menahan wisatawan lebih lama lagi. Selain itu sarana tersebut dapat dimanfaatkan untuk menyajikan makanan khas masyarakat setempat.

e. Museum

Museum merupakan sarana penunjang yang berfungsi untuk menunjang wisata sejarah dan budaya nantinya. Sarana ini dapat dimanfaatkan untuk memamerkan benda-benda ataupun ornamen-ornamen yang terkait dengan aspek kesejarahan serta kebudayaan asli masyarakat Bulukumba.

f. Kantor Pengelola/Kantor Pos Jaga

Kantor pengelola merupakan sarana pelengkap yang akan memudahkan dalam mengakomodir, mengatur ataupun mengelola obyek wisata selain itu memudahkan para wisatawan untuk mendapatkan informasi seputar atraksi – atraksi wisata yang akan terdapat dalam kawasan obyek Wisata Pantai Bira.

g. Panggung Terbuka (AULA)

Sarana penunjang lainnya yang perlu disediakan adalah panggung terbuka. Panggung terbuka ini nantinya dapat dimanfaatkan untuk menampilkan berbagai macam atraksi budaya masyarakat asli misalnya tari-tarian, nyanyian maupun atraksi budaya lainnya.

2. Analisis Prasarana

a. Jaringan Listrik

Kondisi jaringan listrik di lokasi studi sudah memadai karena hampir 100 persen masyarakat telah menikmati pasokan listrik dari PLN. Namun mengingat konsep kawasan nantinya merupakan konsep wisata berwawasan lingkungan maka sebaiknya dikembangkan lebih jauh akan pembangkit listrik alternatif yang ramah lingkungan misalnya dengan memanfaatkan energi matahari, angin dan air.

b. Jaringan Telephone

Jaringan Telepon di kawasan wisata Pantai Bira belum mendapatkan pelayanan yang cukup memadai dari PT. Telkom hal itu disebabkan karena kemampuan masyarakat yang masih kurang namun pada umumnya masyarakat menggunakan telepon seluler dalam melakukan hubungan komunikasi karena relatif ekonomis dan praktis.

c. Jaringan Jalan

Kondisi jaringan jalan yang baik merupakan indikator penting dalam meningkatkan kenyamanan wisatawan. Adapun jaringan jalan di lokasi penelitian maupun jalan menuju ke lokasi penelitian sebagian besar telah diaspal dengan kondisi baik namun beberapa titik jaringan jalan masih perlu diadakan perbaikan dan pembenahan karena melihat kondisi jalannya yang mengalami kerusakan dan berlubang.

d. Jaringan Air Bersih

Pada umumnya masyarakat di Desa Bira memanfaatkan air bersih dari PDAM dalam memenuhi kebutuhan sehari-harinya baik untuk minum, mencuci, dll.

e. Jaringan Drainase

Drainase adalah suatu sistem pembuangan air yang ada baik untuk air hujan maupun air limbah yang ada di lingkungan Masyarakat. Adapun kondisi drainase di Desa Bira khususnya di kawasan Pariwisata kurang baik, sebagian besar di kawasan obyek Wisata Pantai Bira tidak terdapat drainase, tetapi melalui proses alamiah yaitu sistem penyerapan. Namun untuk menunjang kegiatan pariwisata perlu diadakan pembenahan dan perbaikan.

f. Sistem Pengolahan Sampah

Untuk sistem pengolahan persampahan di kawasan wisata menggunakan sistem kumpul bakar dan penimbunan. Dengan berdasarkan kepada konsep penataan kawasan wisata yang ramah lingkungan maka hendaknya sistem pengolahan sampah masyarakat tersebut perlu dihentikan dan perlunya disubsitusi dengan sistem pengolahan yang ramah lingkungan. Hal itu perlu dilakukan dalam rangka menjaga keseimbangan lingkungan di Kawasan Wisata Pantai Bira.

G. Analisis Tapak

Analisis tapak akan membahas secara kualitatif mengenai kebutuhan ruang, hubungan antar ruang, konsep penataan tapak/peletakan tapak, yang akan diterapkan pada kawasan wisata Pantai Bira. Tahapan-tahapan dalam analisis tapak antara lain sebagai berikut :

1. Analisis aktivitas ruang

Digunakan untuk mengetahui kegiatan-kegiatan pada objek wisata berdasarkan fungsinya dan kebutuhan ruangnya.

2. Analisis hubungan fungsi ruang

Hubungan fungsional dalam ruang digunakan untuk menentukan kedekatan antar ruang satu dengan ruang lain berdasarkan fungsi dan kepentingan ruang masing-masing. Hubungan fungsional akan menghasilkan keputusan ruang yang dapat dijadikan menjadi satu bangunan.

Analisis tapak merupakan suatu proses pemahaman kualitas-kualitas tapak, membahas faktor-faktor yang menentukan karakter tapak, dengan memadukan program kebutuhan-kebutuhan. Dalam analisis tapak terdapat beberapa variabel yang digunakan sebagai pertimbangan dalam mengevaluasi untuk merumuskan arahan pengembangan tapak. Beberapa aspek antara lain sirkulasi, *view*, parkir.

3. Analisis Fisik Dasar

Kedudukan kawasan wisata Pantai Bira yang dahulunya merupakan area hutan yang dialih fungsikan menjadi kawasan wisata , sehingga fungsi dominannya adalah kawasan wisata rekreasi pantai. Kawasan wisata pantai Bira yang fungsi pelayanannya adalah skala regional dan local menjadikannya sebagai Central Tourism District Kabupaten Bulukumba. Bangunan penginapan yang menjamur ,fasilitas rekreasi pantai dan keindahan alam serta banyaknya kunjungan wisata mancanegara merupakan indikator yang menunjukkan bahwa kawasan tersebut adalah pusat pelayanan utama sektor pariwisata bagi Kabupaten Bulukumba.

Menentukan potensi suatu wilayah perlu mempertimbangkan aspek-aspek fisik dasar wilayah yang akan berpengaruh pada penentuan aktivitas masing-masing kawasan atau wilayah. Diperlukan analisa untuk mendapatkan suatu strategi penataan kawasan Obyek Wisata Pantai Bira, aspek-aspek tersebut mencakup, topografi/kemiringan lereng, klimatologi/iklim, kondisi hidrologi, geologi dan jenis tanah, vegetasi, dan kondisi tata guna lahan.

a. Analisis Topografi

Salah satu aspek yang sangat penting dalam aspek fisik yaitu kondisi topografi karena hal itu merupakan aspek dasar untuk melakukan pengembangan kawasan yang didukung oleh sarana dan prasarana penunjangnya maupun menganalisis suatu kawasan secara umum. Pada prinsipnya analisis topografi menginformasikan ketinggian tapak dengan garis kontur dan ketinggian kontur.

Kondisi topografi Kawasan wisata Bira secara umum merupakan semenanjung, yaitu daratan yang menjorok ke laut dengan kemiringan dari terjal, curam sampai datar. Dengan elevasi tertinggi sekitar +26.00 m di atas permukaan laut. Kemiringan lereng di kawasan ini berkisar antara 2-40% kondisi ini menunjukkan bahwa kawasan pantai Bira merupakan lahan yang relatif berbukit bahkan curam, sehingga pada daerah tertentu untuk pengembangannya diperlukan pemerataan atau pemadatan lahan untuk pembangunannya begitu pula pengadaan sarana dan prasarana dapat pula dilakukan di kawasan ini sehingga menarik minat para wisatawan untuk datang berkunjung ke lokasi wisata Pantai Bira.

b. Analisis Klimatologi

Kondisi klimatologi/curah hujan di lokasi penelitian mempunyai iklim tropis dengan dua musim yaitu musim hujan antara bulan oktober – maret dan musim kemarau antara bulan april-september dengan suhu udara mencapai 22°C – 34°C .

Banyaknya curah hujan di lokasi penelitian setiap bulan selalu berubah, dari hasil survey memperlihatkan antara bulan Maret sampai Juni jumlah turun hujan masih cukup tinggi, sedangkan pada bulan lainnya cenderung mengalami penurunan intensitas curah hujannya.

Lapisan permukaan tanah yang tipis seperti pada lokasi penelitian menyebabkan terganggunya pertumbuhan tanaman, kurangnya jenis tanaman menjadi salah satu penyebab suhu lokal mencapai 34°C .

c. Analisis Hidrologi

Pada dasarnya analisis hidrologi dianggap penting untuk mengetahui potensi sumber air, yang nantinya dijadikan acuan dalam arah penataan obyek wisata. Kondisi hidrologi Identifikasi hidrologi di wilayah kawasan wisata Pantai Bira memberikan informasi bahwa pemenuhan kebutuhan air bersih di kawasan ini diperoleh melalui distribusi pipa PDAM yang mengambil sumber airnya dari mata air Lotong-lotong di Desa Ara, Masih sulitnya memperoleh sumber air bersih di kawasan pesisir pantai Bira juga disebabkan oleh adanya interusi air laut dimana wilayahnya berbatasan langsung dengan pantai.

Disamping itu dalam memenuhi berbagai kebutuhan hidup lain, kondisi hidrologi yang terdapat di Desa Bira cukup memadai karena terdapat beberapa air permukaan dan air tanah yaitu meliputi :

1) Air Permukaan

Sumber air permukaan di Desa Bira berasal dari aliran air drainase yang berasal dari limbah rumah tangga penduduk dan limpasan air hujan. Selain itu juga terdapat sumber air bersih PDAM yang melayani penduduk di Desa Bira dan Kawasan wisata Pantai Bira.

2) Air Tanah Dalam

Selain air permukaan, sumber air yang dapat dimanfaatkan oleh penduduk di Desa Bira yaitu air dalam tanah. Air dalam tanah yang digunakan oleh penduduk di kelurahan Bira ini berupa sumur gali dan sumur bor, meskipun penggunaan sumur ini bagi penduduk di Desa Bira lebih sedikit dibandingkan dengan penggunaan air PDAM.

d. Analisis Geologi/Jenis Tanah

Aspek yang juga sangat berpengaruh dalam melakukan suatu penataan suatu kawasan adalah kondisi geologinya. Berdasarkan hasil survei yang dilakukan di lokasi penelitian dapat dijelaskan bahwa keadaan geologi merupakan gambaran proses dan waktu pembentukan bahan induk serta penampakan morfologis keadaan tanah. Kondisi tanah di Kawasan Wisata Pantai Bira secara umum merupakan daratan yang berasal dari batuan karang. Lapisan tanah humus pada umumnya relatif tipis, yaitu antara 0,3 – 0,7 meter, dengan tingkat kesuburan tanah yang tandus. Desa Bira memiliki karakteristik geologi yang berupa tanah Regosol dan Aluvial dengan tekstur tanah agak masam sampai netral dengan 5-7 PH.

e. Kondisi Vegetasi

Berdasarkan hasil survey pada tempat – tempat tertentu di sekitar lokasi beberapa jenis tanaman tidak dapat tumbuh dengan baik, hal ini disebabkan lapisan permukaan tanah pada tempat – tempat tersebut kurang mencukupi kebutuhan pertumbuhan tanaman karena terdiri atas lapisan permukaan batu, untuk tempat atau pertumbuhan tanaman.

f. Analisis Kondisi Tata Guna lahan

Keadaan tata guna lahan kawasan tumbuh dan berkembang secara alami sejalan mengikuti perkembangan kawasan wisata dan secara langsung mempengaruhi kegiatan masyarakat yang pada akhirnya berpengaruh pada pemanfaatan lahan.

Pada kawasan objek wisata Pantai Bira, penggunaan lahan lebih didominasi oleh ruang kawasan hutan hanya sepertiga dari luas lahan untuk lahan kawasan wisata yang dimanfaatkan, selebihnya kawasan hutan dan belum dimanfaatkan.

H. Arahkan Penataan kawasan wisata Pantai Bira

1. Berdasarkan Potensi, Kondisi dan Permintaan Wisatawan

a. Potensi Kawasan Wisata Pantai Bira

Pada umumnya kegiatan parawisata akan berkembang dengan pesat di suatu daerah yang memiliki daya tarik besar serta ciri khas yang lain dari tempat-tempat wisata lainnya. Kawasan Pantai Bira memenuhi standar untuk dijadikan sebagai objek wisata bertaraf internasional bila dikembangkan sesuai dengan ciri kedaerahan dan karakter alamnya serta dikelola secara professional.

Aspek fisik alam yang merupakan daya tarik utama yang dimiliki Kawasan Pantai Bira antara lain:

- 1) Memiliki panorama indah terutama pada saat matahari terbit dan matahari terbenam (Sunset and sunrise).
- 2) Bira dan sekitarnya memiliki nilai historis sebagai tempat rekonstruksi perahu phinisi yang sudah dikenal dunia serta memiliki pelaut-pelaut yang handal dan berani.
- 3) Memiliki karakter alam berupa hamparan pasir putih, kelandaian pantai sehingga memungkinkan pengembangan berbagai kegiatan wisata olah raga yang menarik.

Terdapat obyek-obyek wisata yang menarik di sekitarnya :

- 1) Adat istiadat yang spesifik, Tanatua di kajang
- 2) Air terjun di lotong-lotong
- 3) Rekonstruksi perahu phinisi di Bonto Bahari
- 4) Upacara adat dan tarian daerah setempat
- 5) Karakter arsitektur yang spesifik
- 6) Ceritera rakyat/legenda masa lampau
- 7) Pantai Mandala Ria, air dalam gua, pantai pasir putih, peninggalan sejarah kesenian rakyat Ara.
- 8) Potensi ekologi kelautan yang masih baik, terutama jenis-jenis terumbu karang di sekitar Pantai Bira.
- 9) Nilai-nilai kearifan lokal

Untuk mendukung suatu kawasan obyek wisata maka perlu dibuat zonasi yang masing-masing mempunyai suatu fungsi tersendiri berdasarkan potensi zona tiap kawasan masing-masing.

Adat istiadat atau kebiasaan mempunyai jangkauan yang sangat luas, meliputi hampir seluruh kegiatan manusia dalam kehidupan dan penghidupan sehari-hari. Dalam uraian ini yang akan ditinjau adalah suku dan bahasa serta kebiasaan-kebiasaan yang ada di Kecamatan Bonto Bahari.

Sebagian besar penduduk di Kecamatan Bonto Bahari adalah suku Bugis, bahasa sehari-hari yang dipergunakan penduduk sebagai bahasa pengantar adalah bahasa Bugis, sehingga adat istiadat yang berlaku dalam lingkungan penduduk Kecamatan Bonto Bahari adalah adat istiadat suku Bugis.

Nilai- nilai kearifan lokal (Budaya) yang tampak merekat kuat dan terus dipelihara dalam kehidupan bermasyarakat di Kecamatan Bonto Bahari hingga kini adalah pesta adat pembuatan perahu phinisi, upacara turun ke laut, dan budaya sebagai pelaut yang diwariskan turun temurun dari nenek moyang dan kuatnya kerjasama didalam melaksanakan suatu kegiatan, baik kegiatan yang berhubungan adat, maupun pengelolaan lahan.

b. Kondisi Kawasan Wisata Pantai Bira

Kondisi suatu kawasan adalah kemampuan daya dukung dan daya tampung lahan yang dipengaruhi oleh beberapa faktor, yaitu :

1) Tingkat aksesibilitas kawasan Wisata Pantai Bira

Tingkat aksesibilitas dalam suatu kawasan adalah tidak terlepas dari sirkulasi dan moda yang digunakan. Pada kondisi eksisting, sirkulasi terdapat pada seluruh kawasan Wisata Pantai Bira. Transportasi darat sangat lancar begitu dengan sistem pengangkutan barang dan penumpang.

Tingkat aksesibilitas kawasan Wisata Pantai Bira cukup tinggi, karena kawasan tersebut didukung oleh sarana dan prasarana transportasi yang memadai antara lain :

- a) Didukung oleh jalan arteri yang menghubungkan kawasan dengan Kota Bulukumba.
 - b) Terdapat trayek angkutan umum antar kota dan daerah.
 - c) Kondisi jalan yang aspal.
- 2) Kemampuan daya dukung dan daya tampung lahan

Dalam hal daya dukung dan daya tampung kawasan Wisata Pantai Bira, dinilai bahwa pada kawasan ini sangat potensial karena didukung oleh adanya lahan yang masih berupa ilalang dan lahan kosong yang sangat baik untuk pengembangan.

Luas kawasan Wisata Pantai Bira mencapai 243 Ha, akan tetapi kawasan yang terbangun hanya sekitar 50 Ha.

Penataan Kawasan Wisata Pantai Bira selain mengacu pada kawasan tradisional yang ideal, perlu mempertimbangkan kondisi yang ada dengan memanfaatkan sarana dan prasarana yang ada. Hal ini untuk menghindari pemborosan investasi yang tertanam sebelumnya.

c. Permintaan Wisata

Salah satu faktor yang sangat mempengaruhi permintaan pariwisata adalah mobilitas. Mobilitas manusia timbul oleh berbagai macam dorongan kepentingan yang disebut motivasi, menimbulkan adanya permintaan yang layak, sehingga kecenderungan untuk mengunjungi obyek wisata sebagai rasa ingi tahu dan mengagumi.

Pemasaran pariwisata di Kabupaten Bulukumba dilakukan semaksimal mungkin untuk menimbulkan citra kepariwisataan Kabupaten Bulukumba dengan memperkenalkan potensi dan daya tarik wisata. Dengan memperkenalkan potensi wisata yang dimiliki oleh Kabupaten Bulukumba, maka dapat pula meningkatkan arus kunjungan wisata yang dapat memberikan kontribusi bagi peningkatan PAD.

Dari hasil wawancara dan kuisioner menunjukkan adanya konflik-konflik dalam dalam permintaan pariwisata, misalnya pada suatu pihak orang ingin adanya kesenian alamiah, tetapi dipihak lain dikehendaki adanya tambahan dan penataan terhadap sarana hotel dan parkir.

d. Jenis Aktivitas

Lingkup kawasan wisata pantai Bira adalah 243 Ha, namun untuk kawasan yang dimanfaatkan pada saat ini adalah 50 Ha, aktivitas pembangunan yang ada pada kawasan Wisata Pantai Bira berupa penginapan dan restoran di kawasan tersebut dan pembangunan di kawasan ini tidak terarah dan teratur.

2. Analisis Kunjungan Wisatawan

Dalam perkembangan kepariwisataan, potensi wisata dijadikan sebagai parameter perencanaan pembangunan ruang suatu kawasan, wisatawan yang berkunjung ke obyek wisata Pantai Bira dibagi dalam dua kelompok yakni wisatawan domestic dan mancanegara. Arus kunjungan wisatawan masih didominasi oleh wisatawan domestik sedangkan wisatawan mancanegara relative sedikit.

Keberadaan obyek Wisata Pantai Bira sangat menarik perhatian banyak wisatawan, hal ini merupakan petunjuk akan makin kuatnya daya tarik

kawasan Wisata Pantai Bira sebagai salah satu daerah tujuan wisata (DTW) di provinsi Sulawesi Selatan.

Meskipun demikian dari data yang diperoleh pada tahun 2005-2009 menunjukkan peningkatan jumlah pengunjung tiap tahunnya di Kawasan Wisata Pantai Bira, untuk lebih jelasnya jumlah kunjungan wisatawan tahun 2005-2009 dapat dilihat pada tabel berikut:

Tabel
Jumlah Pengunjung Obyek Wisata Pantai Bira

No	Tahun	Pengunjung (jiwa)	Selisih
1	2005	-	-
2	2006	58.595	-
3	2007	77.325	18.730
4	2008	86.236	8.911
5	2009	106.700	20.464
	Jumlah	328.856	

3. Analisis Strategi Spasial Pengembangan Pariwisata

Strategi spasial pengembangan mampu mengakomodir kegiatan dalam setiap wilayah pengembangan kepariwisataan di Kabupaten Bulukumba. Strategi ini diharapkan mampu meningkatkan arus kunjungan wisata sehingga dapat berpengaruh bagi kegiatan wisata yang ada. Sehingga dapat meningkatkan pendapatan daerah dari sektor pariwisata

4. Analisis Keterkaitan Fungsional

Untuk menciptakan mekanisme kehidupan dalam satu kawasan yang baik serta meningkatkan daya guna dan hasil guna pemanfaatan ruang secara optimal, maka hubungan fungsional antar elemen-elemen kegiatan

merupakan aspek penting yang harus diperhatikan dalam penataan struktur ruang suatu kawasan.

Dalam analisis ini akan dikaji hubungan keterkaitan fungsional berdasarkan fungsi pelayanan dan hubungan atau interaksi antar elemen-elemen kegiatan. Kuat lemahnya hubungan fungsional antar elemen-elemen tersebut akan menjadi masukan dalam mengarahkan alokasi kegiatan. Secara garis besar hubungan fungsional antara kegiatan dikelompokkan menjadi 3 (tiga) tingkatan yaitu:

a. Hubungan Fungsional Tinggi

Menunjukkan bahwa letak tapak antara sarana yang satu dengan sarana yang lainnya dapat didekatkan karena saling menunjang dalam fungsi pelayanan

b. Hubungan Fungsional Sedang

Menunjukkan bahwa letak tapak antara satu dengan yang lainnya dapat didekatkan dan dilengkapi pemisah

c. Hubungan Fungsional Rendah

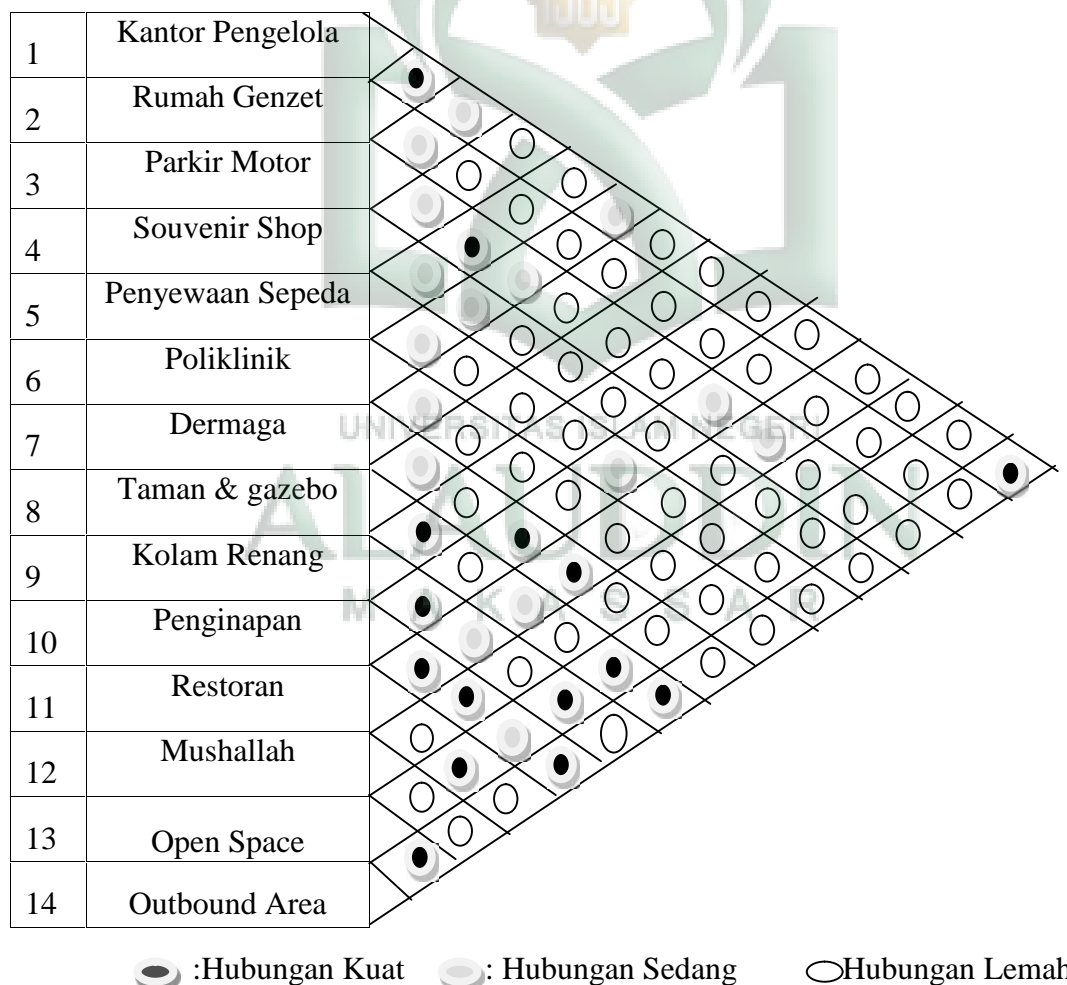
Menunjukkan bahwa letak tapak antara satu dengan yang lainnya sebaiknya dijauhkan karena tidak saling menunjang dalam fungsi pelayanannya.

Dalam hal ini elemen yang mempunyai fungsi kuat, penempatannya relatif berdekatan atau mempunyai nilai aksesibilitas yang tinggi, sebaliknya untuk kegiatan yang mempunyai hubungan fungsional lemah penempatannya tidak disyaratkan harus berdekatan

Adapun penilaian mengenai tingkat keterkaitan hubungan fungsional yang kuat, sedang, dan lemah didasarkan pada pola interaksi antar elemen-elemen kegiatan yang akan dikembangkan di Kawasan Wisata Pantai Bira.

Kuat lemahnya hubungan fungsional antar elemen-elemen tersebut akan menjadi masukan dalam mengarahkan alokasi masing-masing kegiatan. Dalam hal ini elemen-elemen yang mempunyai hubungan fungsional yang kuat, maka penempatannya relatif berdekatan atau mempunyai nilai aksesibilitas yang tinggi, sebaliknya untuk kegiatan yang mempunyai hubungan hubungan fungsional yang lemah penempatannya tidak disyaratkan harus berdekatan. Lebih jelasnya diagram hubungan fungsional elemen-elemen Kawasan Wisata Pantai Bira, dapat dilihat pada gambar 5.1 berikut :

1) Analisis Keterkaitan Fungsi Zona A



2) Analisis Keterkaitan Fungsi zona B

1	Penginapan		
2	Restoran	●	
3	Aula	●	○
4	Gazebo	●	○
5	Outbound	●	

● : Hubungan Kuat ○ : Hubungan Sedang ○ : Hubungan Lemah

3) Analisis Keterkaitan Fungsi Zona C

1	Penginapan															
2	Restoran	●	○													
3	Water Park	○	○	○	○	○	○	○	○	○	○	○	○	○	○	○
4	Panggung Terbuka	○	○	○	○	○	○	○	○	○	○	○	○	○	○	○
5	Mess PEMDA	○	○	○	○	○	○	○	○	○	○	○	○	○	○	○
6	Parkir Area	○	○	○	○	○	○	○	○	○	○	○	○	○	○	○
7	Rumah Bunga	○	○	○	○	○	○	○	○	○	○	○	○	○	○	○
8	Tempat Penyewaan alat renang	○	○	○	○	○	○	○	○	○	○	○	○	○	○	○
9	Kamar Ganti	○	○	○	○	○	○	○	○	○	○	○	○	○	○	○
10	Menara Jaga	○	○	○	○	○	○	○	○	○	○	○	○	○	○	○
11	Cafetaria	○	○	○	○	○	○	○	○	○	○	○	○	○	○	○
12	ATM Area	○	○	○	○	○	○	○	○	○	○	○	○	○	○	○
13	Mini Market	○	○	○	○	○	○	○	○	○	○	○	○	○	○	○
14	Perdagangan	○	○	○	○	○	○	○	○	○	○	○	○	○	○	○
15	Lapangan olahraga	○	○	○	○	○	○	○	○	○	○	○	○	○	○	○

● : Hubungan Kuat ○ : Hubungan Sedang ○ : Hubungan Lemah

Dari gambar hubungan fungsional di atas, kemudian disesuaikan dengan fungsi elemen – elemen kegiatan eksisting yang ada di kawasan Wisata Pantai Bira, Maka keterkaitan fungsi kawasan yang ada di kawasan Wisata Pantai Bira sangat mempengaruhi pergerakan dan aktivitas wisatawan, dimana wisatawan cenderung memilih penginapan untuk tempat beristirahat yang tenang, nyaman, dan jauh dari tempat bising.

Untuk menciptakan keserasian dan keseimbangan fungsi serta intensitas penggunaan ruang dalam penataan Kawasan Wisata Pantai Bira dengan pemanfaatan ruang secara optimal yang tercermin dalam penentuan fungsi pelayanan dalam Kawasan Wisata Pantai Bira sehingga potensi dalam kawasan dapat dimanfaatkan seoptimal mungkin, sehingga diharapkan mampu memberikan kekuatan dan kegairahan yang dapat dirasakan bagi wisatawan yang berkunjung ke Kawasan Obyek Wisata Pantai Bira nantinya.

1) Keamanan dan Kenyamanan

Dalam penataan ini diharapkan mampu bentuk suasana kehidupan dalam kawasan selalu dalam suasana berkeseimbangan dalam artikata, wisatawan mendapatkan rasa aman dan tenang dalam Kawasan Obyek Wisata Pantai Bira.

2) Keteraturan dan Ketertiban

Wujud penataan Kawasan Wisata Pantai Bira diharapkan dapat memberikan pola keteraturan dan ketertiban kehidupan dalam Kawasan Wisata Pantai Bira, Wisatawan yang datang dan menginap wilayah obyek wisata akan lebih berkreasi dan kreatif dalam menciptakan dan memelihara lingkungan agar tertib dan teratur

3) Tingkat Aksesibilitas

Penataan Kawasan Wisata Pantai Bira dapat menciptakan suatu lingkungan kawasan wisata yang memungkinkan dapat dilaksanakannya segala aktivitas dalam kawasan dengan lancar yang harus didukung dengan tersedianya sarana dan prasarana transportasi yang memadai yang akan menjamin kelancaran pergerakan wisatawan.

Berdasarkan hasil analisis dalam peningkatan efisiensi pelayanan Fasilitas-fasilitas kawasan Wisata Pantai Bira pengendalian serta keseimbangan intensitas pemanfaatan ruang maka kawasan Wisata Pantai Bira dibagi atas 3 Zona peruntukan, pembagian wilayah ini didasarkan oleh pertimbangan fisik dasar, pola pelayanan fasilitas dalam kawasan dan kebutuhan ruang setiap jenis kegiatan, pembagian zona tersebut adalah sebagai berikut:

- 1). Zona A berada di bagian pusat Kawasan Wisata Pantai Bira, fungsi pelayanan didominasi untuk pelayanan fasilitas pariwisata, kantor pengelola, rumah genzet, parkir motor, souvenir shop, penyewaan sepeda, poliklinik, dermaga, taman dan gazebo, kolam renang, penginapan, restoran, mushalla, open space, outbound area.
- 2). Zona B berada di bagian Timur kawasan Wisata Pantai Bira, fungsi pelayanan pada zona ini diarahkan pada pelayanan penginapan dengan kegiatan penunjang berupa penginapan, restoran, aula, outbound area, gazebo dengan view yang langsung menghadap ke laut.
- 3). Zona C berada di Bagian Barat Dari Kawasan Wisata Pantai Bira. Dengan dominasi Fungsi kegiatannya sebagai pusat kegiatan wisata, penginapan, restoran, water park, panggung terbuka, mess

PEMDA, parkir area, rumah bunga, tempat penyewaan alat renang, kamar ganti, menara jaga, cafetaria, ATM area, mini market, perdagangan, dan lapangan olahraga.

I. Tinjauan Berdasarkan Islam

Kabupaten Bulukumba memiliki banyak potensi wisata, baik jenis maupun keunikannya serta panorama yang indah oleh karena nikmat yang melimpah tersebut, maka sepantasnyalah kita untuk mensyukuri semua nikmat ini dengan jalan memanfaatkan semua nikmatnya di jalan yang diridhokan Allah SWT. Sebagaimana ditegaskan dalam Al-Qur'an bahwa semua yang diciptakan-Nya di langit dan di bumi semua untuk kesempurnaan manusia lahir dan bathin, dan semua itu harus disyukuri.

Firman Allah SWT dalam surat Al- Lukman ayat 20:

أَلَمْ تَرَوْا أَنَّ اللَّهَ سَخَّرَ لَكُمْ مَّا فِي السَّمَوَاتِ وَمَا فِي الْأَرْضِ وَأَسْبَغَ عَلَيْكُمْ نِعَمَهُ ظَهْرَةً

وَبَاطِنَةً وَمِنَ النَّاسِ مَن يُجَادِلُ فِي اللَّهِ بِغَيْرِ عِلْمٍ وَلَا هُدًى وَلَا كِتَابٍ مُّنِيرٍ ﴿٢٠﴾

Terjemahnya :

“ Tidakkah kamu perhatikan Sesungguhnya Allah telah menundukkan untuk (kepentingan)mu apa yang di langit dan apa yang di bumi dan menyempurnakan untukmu nikmat-Nya lahir dan batin. dan di antara manusia ada yang membantah tentang (keesaan) Allah tanpa ilmu

pengetahuan atau petunjuk dan tanpa kitab yang memberi penerangan”¹



¹ Departemen Agama, *Al Qur'an dan Terjemahannya*, Yayasan penyelenggara penerjemah/pentafsir Al Qur'an , Jakarta, 1971.

BAB VI

PENUTUP

A. Kesimpulan

Berdasarkan hasil analisis dan pembahasan yang telah dilakukan sebelumnya, maka kesimpulan akhir yang dapat diperoleh adalah sebagai berikut:

1. Obyek Wisata Pantai Bira yang sebagian besar wilayahnya masih alami atau belum terbangun memungkinkan untuk dikembangkan sebagai salah satu obyek wisata andalan yang ada di Kabupaten Bulukumba karena memiliki lahan yang cukup potensial untuk dikembangkan, berdasarkan hasil analisis dan pembahasan bahwa penyebab kurang maksimalnya kunjungan wisatawan di Pantai Bira adalah masih kurangnya fasilitas sarana dan prasarana wisata.
2. Penataan kawasan Wisata Pantai Bira merupakan langkah pemecahan masalah terhadap kebutuhan tempat rekreasi yang memadai bagi wisatawan sesuai dengan permintaan wisatawan.
3. Dalam penataan kawasan Wisata Pantai Bira ada beberapa hal yang perlu diperhatikan, diantaranya penataan fasilitas pariwisata, perbaikan sarana dan prasarana, pengelolaan potensi pariwisata dan promosi pariwisata. Setelah dianalisis terlihat adanya pembagian zona potensi dan sebaran fasilitas pariwisata dengan kriteria tertentu.

B. Saran

Adapun saran-saran dalam penelitian ini adalah:

Berdasarkan dari kesimpulan diatas adapun saran yang dapat di berikan oleh penulis yaitu:

- 1) Perlunya peningkatan pemeliharaan terhadap sarana dan prasarana obyek wisata yang ada dalam kawasan Wisata Pantai Bira. Untuk pemerintah Kabupaten Bulukumba agar lebih memperhatikan penataan dan pengembangan Kawasan Wisata Pantai Bira baik dari segi ketersediaan sarana dan prasarana obyek wisata yang masih kurang sehingga perlu diadakan penataan dan pengembangan lebih lanjut dalam pengembangannya sebagai daerah tujuan wisata.
- 2) Untuk pemerintah dan masyarakat diharapkan dapat berpartisipasi dalam penataan Kawasan Wisata Pantai Bira sebagai salah satu daerah tujuan wisata di Kabupaten Bulukumba dan untuk pihak swasta agar dapat memberikan bantuan dalam pengadaan sarana dan prasarana penunjang yang diperlukan untuk mendukung penataan dan pengembangan Kawasan Wisata Pantai Bira.
- 3) Pada umumnya masih banyak kekurangan yang terdapat diberbagai aspek sehingga perlu mendapatkan perhatian khusus dari segi penataan di Kawasan ini.
- 4) Disarankan dalam penataan Kawasan Wisata Pantai Bira agar dapat memperhatikan kondisi fisik dan penggunaan lahan yang ada serta keberadaan fasilitas penunjang.
- 5) Dapat dijadikan bahan pertimbangan bagi peneliti berikutnya.

DAFTAR PUSTAKA

- Badan Pusat Statistik. *Kabupaten Bulukumba Dalam Angka 2009*. Bulukumba: BPS, 2009.
- Departemen Agama R.I. *Al-Quran dan Terjemahannya*. Jakarta: Depag, 1980.
- Departemen Pendidikan Nasional. *Kamus Besar Bahasa Indonesia On-Line*. <http://pusatbahasa.diknas.go.id/kbbi/>. (24 April 2010)
- Gassing HT, A. Qadir, ed. *Pedoman Penulisan Karya Tulis Ilmiah Makalah, Skripsi, Tesis dan Disertasi*. Makassar: Alauddin Press, 2008.
- Badan Perencanaan Pembangunan Daerah. *Profil Daerah Kabupaten Bulukumba*. 2008
- Karim, Shofwan. *Etika Agama dan Pariwisata*. http://shofwankarim.multiply.com/journal/item/435/Etika_Agama_dan_Pariwisata. (14 Juni 2010)
- Khaelany. *Islam Kependudukan dan Lingkungan Hidup*. Jakarta: Rineka Cipta, 1996.
- _____. *Kunjungan Wisatawan Mancanegara ke Sulsel Naik*. <http://wisatamelayu.com/id/news/d/3213/kunjungan-wisatawan-mancanegara-ke-sulsel-naik/>. (13 Desember 2009).
- Marpaung, Drs. Happy, SH., MH. *Pengetahuan Kepariwisataaan*. Edisi Revisi. Bandung: Alfabeta, 2002.
- Muljadi, A.J. *Kepariwisataaan dan Perjalanan*. Jakarta: Rajawali Pers. 2009.
- Nirwandar, Sapta. *Pembangunan Sektor Pariwisata di Era Otonomi Daerah*. <http://www.budpar.go.id/page.php?ic=541&id=440>. (13 Desember 2009).
- Pinata, I Gde dan I Ketut Surya Diarta. *Pengantar Ilmu Pariwisata*. Yogyakarta: Andi, 2009.
- Republik Indonesia. *Undang-undang R.I.. Nomor 10 Tahun 2009 Tentang Kepariwisataaan,*

Soekadijo, R.G. *Anatomi Pariwisata “Memahami Pariwisata Sebagai Systemic Linkage”*. Jakarta: Gramedia Pustaka Utama, 1996.

Sumaatmadja, Nursid. *Studi Geografi Suatu Pendekatan dan Analisa Keruangan*. Bandung: Alumni, 1988.

Tarigan, Drs. Robinson, M.R.P. *Perencanaan dan Pembangunan Wilayah*. Edisi Revisi. Jakarta: PT. Bumi Aksara, 2006.

Yoeti, Oka A. *Perencanaan dan Pengembangan Pariwisata*. Jakarta: PT. Pradnya Paramita, 2008.



MATRIKS PERBAIKAN SKRIPSI

JUDUL : “ *PENATAAN KAWASAN WISATA PANTAI BIRA KECAMATAN BONTO BAHARI KABUPATEN BULUKUMBA* “

NAMA DOSEN PENGUJI	USULAN PERBAIKAN	HASIL PERBAIKAN
1. Ir. Syafri, M.Si. 2. Ir.Syarif Beddu, M.T 3. Drs. M. Arif Alim, MA	1. 2. 3. 1. Perhatikan banyak terjadi kesalahan tulis. 2. Perlu peta “obyek-obyek wisata di Kabupaten Bulukumba menjadi road map. 3. Solusi untuk menghijaukan lokasi yang gersang. 4. Nilai-nilai kearifan lokal 5. Analisis tambahan: -informasi terhadap pengunjung - arsitektural -lansekap 1. UNIVERSITAS ISLAM NEGERI 2.	1. 1. 2. 3. 4. 5. 1. 2.