

**STRATEGI PEMBANGUNAN INFRASTRUKTUR PERDESAAN UNTUK
MENGEMBANGKAN DESA BERBASIS AGROBISNIS DI DESA PATTUKU
KECAMATAN BONTOCANI KABUPATEN BONE**



Skripsi

Diajukan untuk Memenuhi Salah Satu Syarat Meraih Gelar
Sarjana Teknik Jurusan Teknik Perencanaan Wilayah dan Kota
Pada Fakultas Sains dan Teknologi
UIN Alauddin Makassar

UNIVERSITAS ISLAM NEGERI
Oleh
MARDIANAH
NIM. 60800113079
MAKASSAR

**JURUSAN TEKNIK PERENCANAAN WILAYAH DAN KOTA
FAKULTAS SAINS DAN TEKNOLOGI
UIN ALAUDDIN MAKASSAR
TAHUN 2018**

PERNYATAAN KEASLIAN SKRIPSI

Dengan penuh kesadaran, penyusun yang bertanda tangan di bawah ini menyatakan bahwa skripsi ini benar adalah hasil karya penyusun sendiri. Jika di kemudian hari terbukti bahwa ia merupakan duplikat, tiruan, plagiat, atau dibuat oleh orang lain, sebagian atau seluruhnya, maka skripsi dan gelar yang diperoleh karenanya batal demi hukum.

Samata-Gowa, 13 Maret 2018

Penyusun,



Mardianah

60800113079

PERSETUJUAN SKRIPSI

Judul Skripsi : Strategi Pembangunan Infrastruktur Perdesaan untuk Mengembangkan Desa Berbasis Agrobisnis di Desa Pattuku Kecamatan Bontocani Kabupaten Bone

Nama Mahasiswa : Mardianah

NIM : 60800113079

Jurusan : Perencanaan Wilayah dan Kota

Fakultas : Sains dan Teknologi

Disetujui Komisi Pembimbing


Pembimbing I

Pembimbing II


Ir. H. Nurdin Mone, SE, S.T., MSP


Fadhil Surur, S.T., M.Si

Mengetahui


Dekan Fakultas Sains dan Teknologi
UIN Alauddin Makassar

Ketua Jurusan Teknik Perencanaan
Wilayah dan Kota




Prof. Dr. H. Arifuddin, M.Ag
NIP. 19691205 199303 100 1



Dr. H. Muhammad Anshar, S.Pt., M.Si
NIP. 19760603 200212 1 00 5

PENGESAHAN SKRIPSI

Skripsi yang berjudul, “Strategi Pembangunan Infrastruktur Perdesaan untuk Mengembangkan Desa Berbasis Agrobisnis di Desa Pattuku Kecamatan Bontocani Kabupaten Bone” yang disusun oleh Mardianah, NIM: 60800113079, mahasiswa Jurusan Teknik Perencanaan Wilayah dan Kota pada Fakultas Sains dan Teknologi UIN Alauddin Makassar, telah diuji dan dipertahankan dalam sidang *munaqasyah* yang diselenggarakan pada hari Kamis, tanggal 22 Februari 2018, dinyatakan telah dapat diterima sebagai salah satu syarat untuk memperoleh gelar Sarjana Perencanaan Wilayah Kota dalam Ilmu Teknik Perencanaan Wilayah dan Kota, Jurusan Teknik Perencanaan Wilayah dan Kota.

Makassar, 13 Maret 2018

DEWAN PENGUJI:

Ketua	: Dr. Wasilah, S.T., M.T.	
Sekretaris	: Iyan Awaluddin, S.T., M.T.	
Munaqisy I	: Dr. H. Muhammad Anshar, S.Pt., M.Si.	
Munaqisy II	: Dr. M. Thahir Maloko, M.Hi	
Pembimbing I	: Ir. H. Nurdin Mone, SE, S.T., MSP	
Pembimbing II	: Fadhil Surur, S.T., M.Si.	

Diketahui oleh:
Dekan Fakultas Sains dan Teknologi
UIN Alauddin Makassar,




Prof. Dr. H. Arifuddin., M.Ag.
NIP. 19691205 199303 1 00 1

KATA PENGANTAR

بِسْمِ اللَّهِ الرَّحْمَنِ الرَّحِيمِ

Assalamualaikum Warohmatullahi Wabarokatuh

Segala puji dan syukur atas kehadiran Allah swt. Yang hingga saat ini masih memberikan rahmat dan hidayah-Nya kepada penulis, sehingga penulis dapat menyelesaikan penelitian ini yang berjudul “**Strategi Pembangunan Infrastruktur Perdesaan Untuk Mengembangkan Desa Berbasis Agrobisnis di Desa Pattuku Kecamatan Bontocani Kabupaten Bone**”, ini dilaksanakan untuk memenuhi syarat guna mencapai Gelar Sarjana pada Jurusan Teknik Perencanaan Wilayah dan Kota Fakultas Sains dan Teknologi Universitas Islam Negeri Alauddin Makassar.

Banyak rintangan dan hambatan yang penulis alami dalam proses penyusunan skripsi ini, namun penulis menyadari bahwa kelancaran dalam penyusunan skripsi ini tidak lain berkat bantuan, dorongan, dan bimbingan dari semua pihak, sehingga kendala-kendala yang penulis hadapi dapat teratasi. Terutama dari kedua orang tua Alm.Sudarman dan Nurjannah, S.pd serta Batasmin yang telah memberikan dukungan baik moril maupun materil serta doa yang tiada henti-hentinya kepada penulis sehingga penulis dapat menyelesaikan studi kurang lebih 4 tahun. Untuk itu, penulis menyampaikan ucapan terima kasih yang sebesar-besarnya yang tak terhingga, semoga keselamatan dan kesehatan menyertai beliau.

Ucapan syukur dan terima kasih penulis kepada dosen pembimbing yakni Bapak Ir. H. Nurdin Mone, SE, S.T., MSP selaku pembimbing I dan Bapak Fadhil Surur, S.T., M.Si selaku pembimbing II yang telah begitu banyak meluangkan waktunya untuk membimbing penulis dan memberikan masukan serta arahan kepada penulis dalam menyelesaikan penyusunan skripsi ini, maka dari itu penulis ucapkan terima kasih yang sebesar-besarnya.

Penulis menyadari bahwa penulisan ini tidak dapat terselesaikan tanpa dukungan dari berbagai pihak baik moril maupun materil. Oleh karena itu, penulis ingin menyampaikan ucapan terima kasih kepada semua pihak yang telah membantu dalam penyusunan skripsi ini terutama kepada kepada yang terhormat:

1. Bapak Prof. Dr. H. Musafir, M.Si, selaku Rektor UIN Alauddin Makassar dan para Wakil Rektor I, II, III, dan IV sebagai penentu kebijakan Universitas Islam Negeri Alauddin Makassar.
2. Bapak Prof. Dr. H. Arifuddin, M.Ag, selaku Dekan Fakultas Sains dan Teknologi UIN Alauddin Makassar dan para Wakil Dekan I, II, dan III yang telah membantu penulis dalam mengurus persuratan, penelitian dan berbagai kebutuhan akademik penulis.
3. Bapak Dr. Muhammad Anshar, S.Pt., M.Si, selaku ketua jurusan Teknik Perencanaan Wilayah dan Kota dan Ibu Risma Handayani, S.IP., M.Si., selaku sekretaris jurusan Teknik Perencanaan Wilayah dan Kota yang

telah memberikan keramah tamahan dalam pelayanan akademisi yang baik sehingga penulis dapat menyelesaikan skripsi ini.

4. Bapak, Dr. Muhammad Anshar, S.Pt., M.Si, selaku penguji I dan Bapak Dr. Thahir Maloko, M.Hi., selaku penguji II yang telah banyak memberikan kritikan dan masukan yang sifatnya membangun dalam penulisan ini.
5. Kepada seluruh dosen Teknik Perencanaan Wilayah dan Kota yang telah memberikan ilmunya kepada penulis selama menjalani proses perkuliahan dalam jurusan Teknik Perencanaan Wilayah dan Kota hingga pada penyelesaian skripsi ini.
6. Kepada seluruh staf akademik Fakultas Sains dan Teknologi yang sangat banyak membantu penulis dalam berbagai urusan administrasi dan menyukseskan pencapaian penulisan skripsi ini.
7. Kepada saudaraku Syamsul Rijal, S.pd., Herman, SE.Sy., dan Zukriansyah yang menjadi penyemangat dan selalu mendo'akan penulis dalam penyelesaian skripsi ini.
8. Segenap keluarga terkhusus Nurwahidah dan Nurul Annisa yang telah menyemangati dan membantu penyelesaian skripsi ini. Semoga bisa berada dalam tahapan ini juga. Aamiin.

9. Kepada seluruh teman seperjuangan PLANNER yang begitu banyak memberikan pengalaman selama proses perkuliahan dan terima kasih karena kita pernah belajar dan bertumbuh bersama dalam persaudaraan.
10. Kepada semua pihak yang tidak dapat disebutkan satu persatu yang telah membantu memberikan dukungan

Rasa hormat dan terimakasih bagi semua pihak atas segala dukungan dan doanya semoga Allah swt., membalas segala kebaikan yang telah mereka berikan kepada penulis. Amin. Penulis menyadari bahwa skripsi ini masih jauh dari sempurna dikarenakan terbatasnya pengalaman dan pengetahuan yang dimiliki penulis. Oleh karena itu, penulis mengharapkan segala bentuk saran serta masukan bahkan kritik yang membangun dari berbagai pihak. Semoga skripsi ini dapat bermanfaat bagi para pembaca dan semua pihak khususnya dalam bidang perencanaan wilayah dan kota.

Wassalamualaikum Warohmatullahi Wabarokatuh.

Samata Gowa, Januari 2018

Penyusun

Mardianah

DAFTAR ISI

HALAMAN SAMPUL	i
PERNYATAAN KEASLIAN SKRIPSI	ii
PERSETUJUAN SKRIPSI	iii
PENGESAHAN SKRIPSI	iv
KATA PENGANTAR	v
DAFTAR ISI	viii
DAFTAR TABEL	xi
DAFTAR GAMBAR	xii
DAFTAR PETA	xiii
ABSTRAK	xiv
BAB I PENDAHULUAN	
A. Latar Belakang	1
B. Rumusan Masalah	6
C. Tujuan Penelitian	6
D. Manfaat Penelitian	7
E. Ruang Lingkup Penelitian.....	7
F. Sistematika Penelitian	7
BAB II TINJAUAN PUSTAKA	
A. Pelestarian	10
B. Pola Permukiman	15
C. Pengertian Permukiman	21
D. Tipologi Permukiman	24

E. Permukiman Tradisional	26
F. Pengertian Adat	27
G. Pengertian Kebudayaan	28
H. Budaya Dalam Permukiman	36
I. Pengertian Kearifan Lokal	38
J. Kerangka Pikir	44
BAB III	
METODOLOGI PENELITIAN	
A. Jenis Penelitian	45
B. Lokasi dan Waktu Penelitian	45
C. Jenis dan Sumber Data	45
D. Metode Pengumpulan Data	47
E. Variabel Penelitian	50
F. Metode Analisis Data	51
G. Definisi Operasional	53
BAB IV	
HASIL DAN PEMBAHASAN	
A. Gambaran Umum Wilayah	54
1. Gambaran Umum Kabupaten Sidrap	54
2. Gambaran Umum Kecamatan Tellu Limpoe	57
a. Letak Geografis dan Luas Wilayah	57
b. Kondisi Aspek Fisik Dasar	60
c. Kondisi Demografi	61
3. Gambaran Umum Kelurahan Amparita	62
a. Letak Geografis dan Luas Wilayah	62
b. Kondisi Aspek Fisik Dasar	63
c. Kondisi Penggunaan Lahan	65
d. Kondisi Demografis	68
e. Sarana dan Prasarana	70

B. Bentuk Kearifan Lokal Masyarakat <i>To Lotang</i>	77
1. Sejarah Terbentuknya	77
2. Sistem Pemerintahan	78
3. Agama dan Kepercayaan	79
4. Sistem Kekerabatan	80
5. Tradisi Masyarakat	81
6. Stratifikasi Sosial	83
7. Ekonomi	86
C. Pola Permukiman <i>To Lotang</i> di Kelurahan Amparita Kecamatan Tellu Limpoe Kabupaten Sidrap	86
D. Upaya Pelestarian Pola Permukiman Tradisional Amparita <i>To Lotang</i>	95
E. Permukiman Tradisional Amparita <i>To Lotang</i> Dalam Perspektif Islam	101
BAB V	
PENUTUP	
A. Kesimpulan	107
B. Saran	108

DAFTAR PUSTAKA

RIWAYAT SINGKAT PENULIS

DAFTAR ISI

JUDUL	i
PERNYATAAN KEASLIAN SKRIPSI.....	ii
LEMBAR PERSETUJUAN SKRIPSI	iii
LEMBAR PENGESAHAN SKRIPSI	iv
KATA PENGANTAR.....	v
ABSTRAK	ix
DAFTAR ISI.....	x
DAFTAR TABEL	xiii
DAFTAR GAMBAR.....	xv
BAB I PENDAHULUAN.....	1
A. Latar Belakang.....	1
B. Rumusan Masalah	9
C. Tujuan Penelitian.....	10
D. Manfaat Penelitian.....	10
E. Ruang Lingkup Penelitian	10
F. Sistematika Penulisan.....	11
BAB II TINJAUAN PUSTAKA.....	13
A. Desa	13
1. Defini Desa dan Perdesaan.....	13
2. Karakteristik Wilayah Perdesaan.....	18
3. Strategi Pengembangan Wilayah Perdesaan.....	24
B. Agribisnis	30
1. Pengertian Agribisnis	30
2. Karakteristik Agribisnis.....	32
3. Pembangunan Berwawasan Agribisnis	34
4. Strategi Pengembangan Usaha Agribisnis.....	37

C. Infrastruktur	38
1. Pembangunan Infrastruktur Ekonomi Pedesaan.....	38
2. Peran Infrastruktur Terhadap Penentuan Model Tata Ruang Kawasan Pedesaan	40
D. Penelitian Sebelumnya	42
BAB III METODOLOGI PENELITIAN.....	44
A. Jenis Penelitian	44
B. Lokasi dan Waktu Penelitian.....	44
C. Jenis dan Sumber Data	45
1. Data Kualitatif	45
2. Data Kuantitatif	45
D. Teknik Pengumpulan Data	47
1. Observasi Lapangan	47
2. Wawancara atau Kuesioner	47
3. Telaah Pustaka.....	47
E. Populasi dan Sampel.....	48
1. Populasi	48
2. Sampel	48
F. Metode Analisis Data	50
1. Analisis DLQ.....	50
2. Analisis EFAS-IFAS	51
3. Analisis Penentuan Strategi.....	51
G. Variabel Penelitian	56
H. Definisi Operasional.....	57
I. Kerangka Pikir.....	59
BAB IV HASIL DAN PEMBAHASAN	60
A. Gambaran Umum Kabupaten Bone.....	60
1. Letak Geografis dan Administratif.....	60
2. Sosial dan Kependudukan	63

3. Pertanian Kabupaten Bone	69
4. Perekonomian	71
B. Gambaran Umum Kecamatan Bontocani	73
1. Letak Geografis dan Administratif	73
2. Sosial dan Kependudukan	75
3. Potensi Lahan Pertanian Tanaman Pangan, Perkebunan, Peternakan	78
C. Gambaran Umum Desa Pattuku	81
1. Letak Geografis dan Administratif	81
2. Pembagian Wilayah di Desa Pattuku	84
3. Sosial dan Kependudukan	84
4. Potensi Lahan Pertanian	85
5. Sarana dan Prasarana	88
D. Potensi Pertanian Desa Pattuku	105
E. Unsur Agrobisnis Desa Pattuku	114
1. Faktor Hulu	114
2. Faktor Hilir	115
3. Kelembagaan Penunjang	117
F. Strategi Kebijakan	118
1. Analisis Faktor Internal dan Eksternal	118
2. Strategi Pembangunan Infrastruktur Perdesaan untuk Mengembangkan Desa Berbasis Agrobisnis	128
G. Pertanian dalam Perspektif Islam	132
BAB V Kesimpulan dan Saran	135
A. Kesimpulan	135
B. Saran	136
DAFTAR PUSTAKA	
LAMPIRAN	
DAFTAR RIWAYAT HIDUP	

DAFTAR TABEL

Tabel 1. Kebutuhan Data Serta Sumber Data	49
Tabel 2. Variabel Penelitian	50
Tabel 3. Luas Wilayah Menurut Kecamatan di Kabupaten Sidrap.....	54
Tabel 4. Luas Wilayah Menurut Desa/Kelurahan di Kecamatan Tellu Limpoe.....	59
Tabel 5. Jumlah Penduduk dan Kepadatan Penduduk di Kecamatan Tellu Limpoe .	61
Tabel 6. Luas Penggunaan Lahan Kelurahan Amparita Tahun 2016	65
Tabel 7. Jumlah Penduduk Kelurahan Amparita di rinci perDusun Tahun 2016	68
Tabel 8. Jumlah Penduduk Menurut Kelompok Agama.....	69
Tabel 9. Hasil Analisis Indikator Preservasi Berdasarkan Data Fisik	97
Tabel 10. Hasil Analisis Indikator Preservasi Berdasarkan Data Non Fisik	97
Tabel 11. Hasil Analisis Indikator Preservasi Pola Permukiman Tradisional	98

DAFTAR GAMBAR

Gambar 1. Rumah Adat <i>To Lotang</i>	70
Gambar 2. Fasilitas Pendidikan	72
Gambar 3. Fasilitas Peribadatan	73
Gambar 4. Fasilitas Perkantoran	74
Gambar 5. Fasilitas Kesehatan	74
Gambar 6. Sarana RTH	75
Gambar 7. Pola Permukiman <i>To Lotang</i>	88

DAFTAR TABEL

Tabel 1.	Pembagian Sampel Penelitian	49
Tabel 2.	Matriks SWOT	54
Tabel 3.	Variabel dan Indikator Strategi Pengembangan Desa Agrobisnis Berbasis Pembangunan Infrastruktur Perdesaan	57
Tabel 4.	Luas Wilayah Tiap Kecamatan di Kabupaten Bone Tahun 2015	61
Tabel 5.	Kepadatan Penduduk di Kabupaten Bone Tahun 2015...	64
Tabel 6.	Jumlah Penduduk Menurut Jenis Kelamin Tahun 2015..	66
Tabel 7.	Jumlah Penduduk Kabupaten Bone Menurut Usia Tahun 2015	68
Tabel 8.	PDRB Atas Dasar Harga berlaku 2013-2015	72
Tabel 9.	Distribusi Luas Wilayah Tiap Kelurahan/Desa di Kecamatan Bontocani Tahun 2015	75
Tabel 10.	Jumlah Penduduk Tahun 2010-2014	76
Tabel 11.	Jumlah Penduduk Menurut Jenis Kelamin Tahun 2015..	77
Tabel 12.	Produksi Tanaman Pangan Tahun 2013-2015 (Ton).....	78
Tabel 13.	Produksi Tanaman Perkebunan Tahun 2013-2015.....	79
Tabel 14.	Produksi Buah-Buahan Tahun 2013-2015 (Kuintal).....	80
Tabel 15.	Populasi ternak dan Unggas Tahun 2013-2015 (Ekor) ...	81
Tabel 16.	Luas Wilayah di Desa Pattuku	84
Tabel 17.	Jumlah Penduduk Menurut Jenis Kelamin Tahun 2015..	85
Tabel 18.	Produksi Tanaman Padi/Palawija Tahun 2013-2015 (Ton)	86
Tabel 19.	Produksi Perkebunan Tahun 2013-2015 (Ton)	87
Tabel 20.	Populasi Ternak/Unggas Tahun 2013-2015	88
Tabel 21.	Sarana Pendidikan Tahun 2015	95
Tabel 22.	Sarana Perdagangan dan Jasa Tahun 2015	96
Tabel 23.	Hasil Analisis DLQ Komoditas Tanaman Pangan	107

Tabel 24.	Hasil Analisis DLQ Komoditas Perkebunan	110
Tabel 25.	Hasil Analisis DLQ Komoditas Peternakan	113
Tabel 26.	Pembobotan Faktor Internal	119
Tabel 27.	IFAS Faktor Kekuatan Desa Pattuku	121
Tabel 28.	IFAS Faktor Kelemahan Desa Pattuku.....	123
Tabel 29.	Pembobotan Faktor Eksternal.....	124
Tabel 30.	EFAS Faktor Peluang Desa Pattuku.....	126
Tabel 31.	EFAS Faktor Ancaman Desa Pattuku	127
Tabel 32.	Pembangunan Infrastruktur Perdesaan Untuk Mengembangkan Desa Berbasis Agrobisnis Tahun 2017.....	131

DAFTAR GAMBAR

Gambar 1.	Kuadran SWOT	55
Gambar 2.	Kerangka Pikir.....	59
Gambar 3.	Peta Administrasi Kabupaten Bone.....	62
Gambar 4.	Grafik Luas Wilayah Tiap Kecamatan di Kabupaten Bone.....	63
Gambar 5.	Grafik Kepadatan penduduk di Kabupaten Bone Tahun 2015	65
Gambar 6.	Grafik Jumlah Penduduk Menurut Jenis Kelamin Tahun 2015	67
Gambar 7.	Peta Administrasi Kecamatan Bontocani	74
Gambar 8.	Grafik Distribusi Luas Wilayah Tiap Kelurahan/Desa Di Kecamatan Bontocani Tahun 2015	75
Gambar 9.	Grafik jumlah Penduduk Menurut Jenis Kelamin Tahun 2015	77
Gambar 10.	Peta Administrasi Desa Pattuku	82
Gambar 11.	Peta Penggunaan Lahan Desa Pattuku	83
Gambar 12.	Sub Sektor Tanaman Pangan.....	86
Gambar 13.	Sub Sektor Perkebunan.....	87
Gambar 14.	Sub Sektor Peternakan.....	88
Gambar 15.	Sarana Perkantoran.....	89
Gambar 16.	Sarana Peribadatan	89
Gambar 17.	Peta Fasilitas Perkantoran.....	90
Gambar 18.	Peta Fasilitas Peribadatan	91
Gambar 19.	Sarana Kesehatan.....	92
Gambar 20.	Peta Fasilitas Pendidikan.....	93
Gambar 21.	Peta Fasilitas Kesehatan	94
Gambar 22.	Sarana Pendidikan	95

Gambar 23.	Sarana Perdagangan dan Jasa	96
Gambar 24.	Jaringan Jalan	97
Gambar 25.	Peta Fasilitas Perdagangan dan Jasa.....	98
Gambar 26.	Peta Jenis Jaringan Jalan	99
Gambar 27.	Peta Kondisi Jalan	100
Gambar 28.	Jaringan Drainase	101
Gambar 29.	Peta Jaringan Telekomunikasi.....	102
Gambar 30.	Peta Jaringan Listrik	104
Gambar 31.	Grafik Hasil Analisis DLQ Komoditas Tanaman Pangan	107
Gambar 32.	Grafik Hasil Analisis DLQ Komoditas Perkebunan	110
Gambar 33.	Grafik Hasil Analisis DLQ Komoditas Peternakan.....	114
Gambar 34.	Sarana Pengadaan Produksi Pertanian.....	115
Gambar 35.	Sarana Pemasaran.....	117
Gambar 36.	Alur Hulu-Hilir.....	117
Gambar 37.	Lembaga Keuangan.....	118
Gambar 38.	Analisis Kuadran SWOT.....	129
Gambar 39.	Matriks SWOT	130

DAFTAR PETA

Peta Administrasi Kabupaten Sidrap	56
Peta Administrasi Kecamatan Tellu Limpoe	58
Peta Administrasi Kelurahan Amparita	64
Peta Citra Kelurahan Amparita	66
Peta Penggunaan Lahan Kelurahan Amparita	67
Peta Sebaran Permukiman Kelurahan Amparita	94



ABSTRAK

Nama Penulis : **Mardianah**
Nim : **60800113079**
Judul Skripsi : **Strategi Pembangunan Infrastruktur Perdesaan untuk Mengembangkan Desa Berbasis Agrobisnis di Desa Pattuku Kecamatan Bontocani Kabupaten Bone**

Kegiatan penelitian yang dilakukan pada kesempatan kali ini adalah menganalisa strategi pembangunan infrastruktur perdesaan berbasis agrobisnis di Desa Pattuku. Tujuan dari penelitian ini adalah menganalisis potensi agrobisnis yang dapat dikembangkan di Desa Pattuku serta mengidentifikasi kekuatan, kelemahan, peluang dan ancaman kemudian menentukan strategi pengembangan pembangunan infrastruktur berbasis agrobisnis berdasarkan faktor internal dan eksternal desa setelah itu mendapatkan alternatif strategi yang akan diterapkan. Metode penelitian secara umum digunakan adalah metode penelitian survey. Metode penelitian survey adalah penelitian yang mengambil sampel dari satu populasi dan menggunakan kuesioner sebagai alat pengumpulan data yang pokok. Berdasarkan permasalahan tersebut akan dilakukan analisis DLQ untuk mengetahui potensi agrobisnis yang dapat dikembangkan, analisis internal dan eksternal menggunakan matriks IFE&EFE serta Analisis SWOT. Kemudian dilakukan pembobotan untuk mendapatkan alternatif strategi. Penentuan faktor-faktor internal dan eksternal didasarkan pada hasil observasi, wawancara dengan responden dan telaah pustaka yang kemudian dinilai oleh responden. Dari hasil analisa diketahui bahwa alternatif strategi yang dapat digunakan dalam pengembangan pembangunan infrastruktur berbasis agrobisnis yaitu melalui pengembangan komoditi pertanian dengan mengembangkan pertanian berkelanjutan

Kata Kunci: Infrastruktur, Pengembangan Perdesaan, Agrobisnis

Pelestarian Pola Permukiman Berbasis Kearifan Lokal di Kelurahan Amparita Kecamatan Tellu Limpoe Kabupaten Sidrap

Reni Inggriani

Jurusan Teknik Perencanaan Wilayah dan Kota, Fakultas Sains dan Teknologi

UIN Alauddin Makassar

Email: reniinggriani88@gmail.com

ABSTRAK

Penelitian mengenai Pelestarian Pola Permukiman yang berbasis kearifan lokal ini bertujuan untuk mempertahankan tatanan kehidupan masyarakat tradisional Amparita *To Lotang* berdasarkan tradisi yang diturunkan secara turun temurun, karena permukiman tradisional menjadi aset warisan budaya yang perlu dipertahankan keadaannya. Metode penelitian secara umum yang digunakan adalah metode penelitian deskriptif kualitatif dengan penelitian yang bersifat fenomenologi, pendekatan fenomenologi menggunakan pengalaman hidup sebagai alat untuk memahami secara lebih baik tentang sosial budaya, politik atau konteks sejarah dimana pengalaman itu terjadi. Variabel yang diteliti meliputi sosial budaya masyarakat dan pola permukimannya. Teknik analisis yang digunakan murni analisis deskriptif kualitatif yang hasilnya dapat diperoleh dari hasil temuan lapangan yang diolah dengan memahami inti pengalaman dari suatu fenomena. Dari hasil analisa dapat diperoleh bahwa upaya pelestarian yang digunakan untuk pelestarian pola permukiman tradisional yang ada di Amparita menggunakan upaya pelestarian preservasi, konsep ini untuk mendukung dan tetap mempertahankan kearifan lokal yang ada pada pola permukiman tradisional *To Lotang* sehingga generasi selanjutnya dapat mengetahui dan melihat bahwa adanya warisan budaya dari para leluhur mereka.

Kata Kunci: Pelestarian, Pola Permukiman, Permukiman Tradisional

BAB I

PENDAHULUAN

A. Latar Belakang

Pembangunan ekonomi daerah merupakan suatu proses di mana pemerintah daerah dan masyarakat mengelola sumber daya yang ada dan membentuk suatu pola kemitraan antara pemerintah daerah dan sektor swasta untuk menciptakan suatu lapangan kerja baru dan merangsang perkembangan ekonomi dalam wilayah tersebut (Arsyad, 1999 dalam Wulandari, 2008). Pembangunan ekonomi daerah ini mempunyai peran penting di dalam keberhasilan pembangunan di tingkat nasional karena keberhasilan pembangunan di tingkat daerah akan turut menentukan keberhasilan pembangunan di tingkat nasional (Wulandari, 2008).

Pembangunan diarahkan untuk meningkatkan daya saing di era global dengan memanfaatkan keunggulan komparatif (*comparative advantage*) sebagai daerah agraris, meliputi sektor pertanian, perikanan dan peternakan. Hal tersebut dapat diwujudkan dengan mempercepat pembangunan daerah yang efektif dan kuat dengan memberdayakan pelaku ekonomi daerah serta memperhatikan penataan ruang baik fisik maupun sosial sehingga terjadi pemerataan pertumbuhan ekonomi sejalan dengan pelaksanaan otonomi daerah (Darmansyah, 2012). Sebagaimana yang terkandung dalam QS al An'am/06:99 yang berbunyi:

وَهُوَ الَّذِي أَنْزَلَ مِنَ السَّمَاءِ مَاءً فَأَخْرَجْنَا بِهِ نَبَاتَ كُلِّ شَيْءٍ فَأَخْرَجْنَا مِنْهُ
 خَضِرًا نُخْرَجُ مِنْهُ حَبًّا كَثِيرًا وَمِمَّنْ أَلْخَلَّ مِنَ النَّخْلِ مِنْ طَلْعِهَا قِنْوَانٌ دَانِيَةٌ وَجَنَّاتٍ مِّنْ
 أَعْنَابٍ وَالزَّيْتُونَ وَالرُّمَّانَ مُشْتَبِهًا وَغَيْرَ مُتَشَبِهٍ^{١١} أَنْظُرُوا إِلَى ثَمَرِهِ إِذَا أَثْمَرَ
 وَيَنْعَمَ^ع إِنَّ فِي ذَٰلِكُمْ لَآيَاتٍ لِّقَوْمٍ يُؤْمِنُونَ ﴿١١﴾

Terjemahnya:

“Dan Dialah yang menurunkan air dari langit, lalu Kami tumbuhkan dengan air itu segala macam tumbuh-tumbuhan, maka Kami keluarkan dari tumbuh-tumbuhan itu tanaman yang menghijau, Kami keluarkan dari tanaman yang menghijau itu butir yang banyak; dan dari mayang kurma, mengurai tangkai-tangkai yang menjulai, dan kebun-kebun anggur, dan (Kami keluarkan pula) zaitun dan delima yang serupa dan yang tidak serupa. Perhatikanlah buahnya pada waktu berbuah, dan menjadi masak. Sungguh, pada yang demikian itu ada tanda-tanda (kekuasaan Allah) bagi orang-orang yang beriman. (Kementerian Agama RI, 2012).

Ayat ini mengarahkan manusia agar memandang sekelilingnya supaya dia dapat sampai kepada kesimpulan bahwa Allah swt. Maha Esa dan kehadiran hari kiamat adalah keniscayaan. Yang dipaparkan untuk diamati pada hal-hal yang terbentang di bumi, seperti pertumbuhan biji dan benih, atau yang berkaitan dengan langit, seperti matahari dan bulan serta dampak peredarannya yang menghasilkan antara lain malam dan siang, selanjutnya dipaparkan juga tentang manusia, asal-usul dan kehadirannya di bumi. Ayat ini bermula dengan menegaskan bahwa Dan Dia juga bukan selain-Nya yang telah menurunkan air yakni dalam bentuk hujan yang deras dan banyak dari langit, lalu Kami, yakni

Allah, mengeluarkan, yakni menumbuhkan disebabkan olehnya, yakni akibat turunnya air itu, segala macam tumbuh-tumbuhan, maka Kami keluarkan darinya, yakni dari tumbuh-tumbuhan itu tanaman yang menghijau. Untuk lebih menjelaskan kekuasaan-Nya ditegaskan lebih jauh bahwa, Kami keluarkan darinya, yakni dari tanaman yang menghijau itu, butir yang saling bertumpuk, yakni banyak padahal sebelumnya ia hanya satu biji atau benih.

Sehubungan dengan karakteristik daerah Indonesia sebagai daerah pertanian, perikanan dan peternakan, maka agribisnis memegang peranan penting dalam percepatan pembangunan nasional. Menurut Firdaus (2008) dalam Darmansyah (2012), pembangunan sistem agribisnis tersebut perlu ditempatkan bukan saja sebagai pendekatan baru pembangunan, tetapi lebih dari itu. Pembangunan sistem agribisnis perlu dijadikan penggerak utama (*grand strategy*) pembangunan Indonesia secara keseluruhan (*agribusiness led development*).

Pembangunan desa atau pedesaan merupakan bagian integral dari pembangunan nasional mencakup pembangunan di segala bidang, baik fisik material maupun mental spiritual dalam satu kesatuan integritas usaha yang menyeluruh, terpadu, dan terkoordinasikan untuk memperkokoh Negara Kesatuan Republik Indonesia. Dalam perkembangannya, pembangunan pedesaan yang telah banyak dilakukan sejak dari dahulu hingga sekarang, belum memberikan hasil yang memuaskan terhadap peningkatan kesejahteraan masyarakat pedesaan. Pembangunan pedesaan seharusnya dilihat bukan hanya

sebagai obyek tetapi juga sebagai subyek pembangunan. Pembangunan pedesaan harus mampu meraih aspek-aspek pertumbuhan, pemerataan, kesejahteraan dan keberlanjutan (Lutfi, 2013).

Menurut Adisasmita (2007) dalam Hermansyah et.al, (2012), pengembangan wilayah pada kawasan pedesaan harus dipandang sebagai bagian yang tak terpisahkan dengan kawasan perkotaan. Pemahaman yang menyeluruh dan tidak dikotomis ini menjadi penting dan mendasar dalam penyusunan peraturan atau aturan main yang berkaitan dengan pedesaan maupun perkotaan, agar terjadi sinergi dan keseimbangan perlakuan wilayah, khususnya oleh pelaku pembangunan.

Menurut Douglas (1986) dalam Hermansyah et.al, (2012), ketimpangan antara kawasan perkotaan dan pedesaan serta kemiskinan di pedesaan telah mendorong upaya-upaya pembangunan di kawasan pedesaan. Meskipun demikian seperti dijelaskan sebelumnya bahwa pendekatan pengembangan kawasan pedesaan sering kali dipisahkan dari kawasan perkotaan. Hal ini telah mengakibatkan terjadinya proses *urban bias* yaitu pengembangan kawasan pedesaan yang pada awalnya ditujukan untuk meningkatkan kawasan kesejahteraan masyarakat pedesaan malah berakibat sebaliknya yaitu tersedotnya potensi pedesaan ke perkotaan baik dari sisi sumber daya manusia, alam, bahkan modal.

Salah satu faktor penunjang dalam pengembangan wilayah pedesaan yaitu tersedianya infrastruktur pedesaan yang baik. Keberadaan infrastruktur

perdesaan tersebut akan berpengaruh terhadap tata letaknya khususnya jika dihubungkan dengan distribusi penduduk atau pola permukiman, sehingga faktor jarak dan posisi serta aksesibilitas sarana harus dipertimbangkan secara matang. Dari jenis infrastruktur tersebut, yang paling menentukan pola dan bentuk desa serta arah perkembangannya adalah sistem jaringan transportasi. Sarana perhubungan juga akan berpengaruh terhadap pola fisik desa karena fungsinya yang vital untuk menghubungkan satu tempat dengan tempat yang lain, untuk melaksanakan interaksi antara satu aktivitas dengan aktivitas lain (Lutfi, 2013).

Pengembangan wilayah pedesaan dengan ketersediaan infrastruktur yang menghubungkan lokasi-lokasi pertanian (sentra produksi pertanian) dengan pasar atau pusat agrobisnis merupakan suatu hal penting, dimana pada wilayah tersebut melayani, mendorong dan memacu pembangunan pertanian kawasan dan wilayah sekitarnya. Pengembangan desa berbasis agrobisnis membantu masyarakat khususnya petani untuk memanfaatkan hasil produksi pertanian dan memasarkannya sebagaimana terkandung pada QS Ibrahim/14:32 yang berbunyi:

اللَّهُ الَّذِي خَلَقَ السَّمَوَاتِ وَالْأَرْضَ وَأَنْزَلَ مِنَ السَّمَاءِ مَاءً فَأَخْرَجَ بِهِ مِنْ
 الثَّمَرَاتِ رِزْقًا لَكُمْ وَسَخَّرَ لَكُمْ الْفُلْكَ لِتَجْرِيَ فِي الْبَحْرِ بِأَمْرِهِ ۗ وَسَخَّرَ لَكُمْ

الْأَنْهَارَ ﴿٣٢﴾

Terjemahnya :

“Allah-lah yang telah menciptakan langit dan bumi dan menurunkan air (hujan) dari langit, kemudian dengan (air hujan) itu Dia mengeluarkan berbagai buah-buahan sebagai rezeki untukmu; dan Dia telah menundukkan kapal bagimu agar berlayar di lautan dengan kehendak-Nya, dan Dia telah menundukkan sungai-sungai bagimu.” (Kementrian Agama RI, 2012).

Ayat tersebut menunjukkan bahwa hanya Allah yang menciptakan langit dan bumi beserta isinya masing-masing, dan menurunkan air yang deras dari awan, untuk mengeluarkan rezeki kalian berupa buah-buahan dari tanaman di kebun dan pepohonan. Hanya Dia juga yang, dengan kehendak-Nya, menundukkan perahu untuk kalian, hingga melaju di lautan, mengangkut harta dan barang dagangan kalian. Hanya Dia yang menundukkan sungai-sungai berair tawar, agar kalian memanfaatkannya untuk minum dan mengairi tanaman.

Secara umum perekonomian Kabupaten Bone didominasi oleh sektor pertanian, khususnya sub sektor pertanian tanaman pangan, selanjutnya sub sektor perikanan, dan perkebunan. Komoditas utama sub sektor tanaman pangan adalah padi. Hal ini menjadikan Bone sebagai salah satu daerah lumbung padi di Sulawesi Selatan. Pada tahun 2015, luas panen tanaman padi di Kabupaten Bone mencapai 171.163 ha dengan volume produksi sebesar 812.775 ton gabah kering giling (BPS Statistik Daerah Kabupaten Bone 2016).

Kabupaten Bone tergolong kabupaten yang besar dan luas di Sulawesi Selatan dengan luas wilayah sebesar 4.559 km², yang terdiri dari 27 kecamatan. Kecamatan terluas yaitu Kecamatan Bontocani dengan presentase 10,16% dan yang terkecil adalah Kecamatan Tanete Riattang dengan presentase 0,52%. Rata-

rata jumlah penduduk per km² adalah 163 jiwa. Terkait dengan perannya sebagai pusat pemerintahan, pendidikan, dan fasilitas publik lain, maka mayoritas penduduk tinggal terpusat di ibukota Kabupaten. Kepadatan penduduknya mencapai 1.125,44 jiwa per km². Ditinjau dari sisi ekonomi, Kabupaten Bone memiliki pertumbuhan ekonomi 8,30 persen lebih tinggi dari pertumbuhan ekonomi Provinsi Sulawesi Selatan yang tercatat 7,15 persen pada tahun 2015.

Berdasarkan Peraturan Daerah Kabupaten Bone No.2 tahun 2013, Kecamatan Bontocani diperuntukkan sebagai kawasan pertanian, pertambangan, industri, pariwisata, permukiman dan kawasan peruntukan lainnya. Adapun kawasan peruntukan pertanian meliputi tanaman pangan dengan luas lahan 4.286 hektar, kawasan perkebunan, kawasan peternakan, dan kawasan perikanan. Sasaran yang ingin dicapai dalam pembangunan pertanian adalah peningkatan produktivitas dan kualitas tanaman pangan. Pembangunan pertanian khususnya tanaman pangan diarahkan untuk meningkatkan produksi padi. Peningkatan produksi padi dilakukan melalui program pencetakan sawah baru dan peralatan yang memadai (BPS Statistik Daerah Kecamatan Bontocani dalam Angka 2016).

Luas lahan kering Kecamatan Bontocani adalah 94,92 persen (46.335 Ha) dari keseluruhan lahan. Hal ini mengindikasikan besarnya potensi untuk pengembangan perdesaan yang dapat meningkatkan produksi padi sekaligus meningkatkan kesejahteraan petani. Pada tahun 2015 padi yang merupakan komoditi unggulan mengalami peningkatan yang cukup berarti yakni 8.096 ton

dari tahun 2014 yang dimana produksi padi pada tahun 2014 sebesar 18.775 ton sedangkan pada tahun 2015 sebesar 26.871 ton.

Desa Pattuku di Kecamatan Bontocani memiliki potensi sumberdaya alam, antara lain pertanian tanaman pangan. Desa Pattuku dikategorikan sebagai desa swasembada, dimana masyarakatnya telah mampu memberdayakan potensi daerahnya sesuai dengan pembangunan regional. Desa Pattuku merupakan salah satu desa yang terdapat di Kecamatan Bontocani dengan luas wilayah sebesar 30,24 km² dan jumlah penduduk sebanyak 1.441 jiwa pada tahun 2015 (BPS Statistik Daerah Kecamatan Bontocani dalam Angka 2016).

Desa Pattuku adalah desa yang sebagian besar penduduknya bermata pencaharian di sektor pertanian, terutama pertanian tanaman padi. Adapun kondisi infrastruktur pedesaan di daerah tersebut masih belum memadai terutama infrastruktur jalan sehingga menghambat potensi yang dimiliki untuk dikembangkan.

Pengembangan desa berbasis agrobisnis diharapkan dapat berkembang secara efektif. Dengan mengetahui potensi di Desa Pattuku dapat menjadi rujukan bagi pemerintah maupun masyarakat setempat dalam upaya pengembangan desa berbasis agrobisnis yang nantinya akan mendukung system perekonomian daerah. Untuk itu peneliti tertarik untuk melakukan penelitian mengenai **“Strategi Pembangunan Infrastruktur Perdesaan Untuk Mengembangkan Desa Berbasis Agrobisnis di Desa Pattuku Kecamatan Bontocani Kabupaten Bone”**.

B. Rumusan Masalah

Adapun rumusan masalah berdasarkan latar belakang yang telah diuraikan adalah:

1. Apa saja potensi agrobisnis yang dapat dikembangkan di Desa Pattuku, Kecamatan Bontocani, Kabupaten Bone?
2. Bagaimana alternatif strategi pengembangan pembangunan infrastruktur Desa Pattuku berbasis agrobisnis?

C. Tujuan Penelitian

Adapun tujuan dalam penelitian ini berdasarkan rumusan masalah adalah:

1. Mengetahui potensi agrobisnis yang dapat dikembangkan di Desa Pattuku, Kecamatan Bontocani, Kabupaten Bone.
2. Mengetahui alternatif strategi pengembangan pembangunan infrastruktur Desa Pattuku berbasis agrobisnis.

D. Manfaat Penelitian

Adapun manfaat dari penelitian ini adalah sebagai berikut:

1. Sebagai masukan bagi Pemerintah Daerah Kabupaten Bone untuk menjadikan hasil penelitian ini sebagai salah satu bahan pertimbangan dalam perumusan dan pengambilan kebijakan tentang pengembangan daerah di Desa Pattuku, Kecamatan Bontocani, Kabupaten Bone.

2. Sebagai bahan acuan/referensi bagi peneliti yang akan melakukan kegiatan penelitian serupa.

E. Ruang Lingkup Penelitian

Ruang lingkup penelitian diklasifikasikan kedalam dua hal yakni ruang lingkup wilayah dan ruang lingkup materi. Ruang lingkup wilayah bertujuan untuk membatasi lingkup wilayah kajian, sedangkan ruang lingkup materi bertujuan untuk membatasi materi pembahasan. Adapun penjabaran kedua ruang lingkup tersebut yakni sebagai berikut;

1. Ruang Lingkup Wilayah

Ruang lingkup wilayah atau lokasi studi yang dijadikan objek dalam membuat strategi pengembangan desa berbasis agrobisnis yakni terletak di Desa Pattuku, Kecamatan Bontocani, Kabupaten Bone.

2. Ruang Lingkup Materi

Penyusunan laporan ini berfokus pada materi seputar agrobisnis dengan menguraikan potensi sumberdaya alam maupun sumberdaya manusia, kondisi eksisting di lapangan berupa kondisi infrastruktur sebagai penunjang dan strategi pengembangan desa berbasis agrobisnis.

F. *Sistematika Penulisan*

Dalam penyusunan laporan ini tersusun atas sistematika penulisan yang dirincikan sebagai berikut:

BAB I Pendahuluan

Pendahuluan Meliputi Latar Belakang, Rumusan Masalah, Tujuan Penelitian, Manfaat Penelitian, Ruang Lingkup Penelitian, dan Sistematika Pembahasan.

BAB II Tinjauan Pustaka

Berisi tentang Definisi Desa dan Perdesaan, Karakteristik Wilayah Perdesaan, Strategi Pengembangan Wilayah Perdesaan, Pengertian Agribisnis, Karakteristik Agribisnis, Pembangunan Berwawasan Agribisnis, Strategi Pengembangan Usaha Agribisnis, Pembangunan Infrastruktur Ekonomi Pedesaan dan Peran Infrastruktur Terhadap Penentuan Model Tata Ruang Kawasan Pedesaan.

BAB III Metodologi Penelitian

Berisi tentang Jenis Penelitian, Lokasi dan Waktu Penelitian, Jenis dan Sumber Data, Teknik Pengumpulan Data, Populasi dan Sampel, Metode Analisis Data, Variabel Penelitian, dan Definisi Operasional serta Kerangka Pikir.

BAB IV Hasil dan Pembahasan

Berisi tentang Gambaran Umum Kabupaten Bone, Gambaran Umum Kecamatan Bontocani, Gambaran Umum Desa Pattuku yang Meliputi Letak Geografis dan Administratif, Pembagian Wilayah Desa Pattuku, Sosial dan Kependudukan. Potensi Lahan Pertanian, Sarana dan Prasarana, Potensi Pertanian Desa Pattuku, Unsur Agrobisnis Desa Pattuku yang Meliputi Faktor Hulu, Faktor Hilir, dan Kelembagaan Penunjang. Strategi Kebijakan yang Meliputi Analisis Faktor Internal dan Eksternal.

BAB V Kesimpulan dan Saran

BAB I

PENDAHULUAN

A. Latar Belakang

Menurut Undang-Undang Nomor 1 tahun 2011 tentang perumahan dan kawasan permukiman, bahwa kawasan permukiman adalah bagian dari lingkungan hidup di luar kawasan lindung, baik berupa kawasan perkotaan maupun perdesaan, yang berfungsi sebagai lingkungan tempat tinggal atau lingkungan hunian dan tempat kegiatan yang mendukung perikehidupan dan penghidupan. Menurut Djoko Sujarto (1992) secara harfiah permukiman mengandung arti tidak sekedar fisik saja tetapi juga menyangkut hal-hal kehidupan non fisik. Permukiman pada dasarnya merupakan suatu bagian wilayah tempat dimana penduduk (pemukim) tinggal, berkiprah dalam kegiatan kerja, kegiatan usaha, dan berhubungan dengan sesama pemukim sebagai suatu masyarakat serta memenuhi berbagai kegiatan kehidupannya.

Penataan ruang yang efektif, tepat dan berkelanjutan saat ini menjadi isu pokok yang terus didengarkan pada semua daerah, hal ini berkaitan dengan pola pembangunan yang harus mengedepankan prinsip berkelanjutan, baik dalam hal fisik, sosial ekonomi, juga ekologi dan lingkungan. Hal ini juga perlu dibutuhkan kesadaran masyarakat untuk meningkatkan kualitas pembangunan dan tidak merusak aspek-aspek yang terkait didalamnya. Sebagaimana Allah S.W.T berfirman dalam QS Al-A'raf Ayat 56 yang berbunyi:

وَلَا تُفْسِدُوا فِي الْأَرْضِ بَعْدَ إِصْلَاحِهَا وَادْعُوهُ خَوْفًا وَطَمَعًا إِنَّ

رَحْمَتَ اللَّهِ قَرِيبٌ مِّنَ الْمُحْسِنِينَ ﴿٥٦﴾

Terjemahnya:

Dan janganlah kamu membuat kerusakan di muka bumi, sesudah (Allah) memperbaikinya dan berdoalah kepadaNya dengan rasa takut (tidak akan diterima) dan harapan (akan dikabulkan). Sesungguhnya rahmat Allah amat dekat kepada orang-orang yang berbuat baik. (Departemen Agama R.I. Al-Qur'an dan Terjemahnya : 2012)

Ayat yang lalu melarang pelampauan batas, ayat ini melarang pengrusakan di bumi. Pengrusakan adalah salah satu bentuk pelampauan batas. Karena itu, ayat ini menyatakan: *Dan janganlah kamu membuat kerusakan di bumi sesudah perbaikannya yang dilakukan oleh Allah dan atau siapapun, dan berdoalah serta beribadahlah kepadaNya dalam keadaan takut sehingga kamu lebih khuyuk, dan lebih terdorong untuk menaatiNya dan dalam keadaan penuh harapan terhadap anugerahNya, termasuk pengabukan doa kamu.*

Alam raya telah diciptakan oleh Allah SWT. dalam keadaan yang sangat harmonis, serasi, dan memenuhi kebutuhan makhluk. Allah SWT. telah menjadikannya baik, bahkan memerintahkan hamba-hambaNya untuk memperbaikinya.

Merusak setelah diperbaiki jauh lebih buruk daripada merusaknya sebelum diperbaiki atau pada saat dia buruk. Karena itu, secara tegas ayat ini menggaris-bawahi larangan tersebut, walaupun tentunya memperparah kerusakan atau

merusak yang baik juga amat tercela. (Tafsir Al-Misbah Volume IV, Kelompok V Ayat 56: 143)

Pembentukan suatu lingkungan permukiman pada dasarnya sangat ditentukan oleh berbagai faktor, diantaranya adalah budaya masyarakat setempat. Bagaimana individu berhubungan dengan keluarga dan lingkungan sekitarnya sudah tentu berbeda antara satu budaya dengan budaya lainnya, selanjutnya bagaimana ruang itu ditata dan dirancang sangat tergantung pada pandangan hidup masing-masing. Sebagaimana Allah SWT berfirman dalam QS Al-Hujurat ayat 13 yang berbunyi:

يَا أَيُّهَا النَّاسُ إِنَّا خَلَقْنَاكُمْ مِنْ ذَكَرٍ وَأُنْثَىٰ وَجَعَلْنَاكُمْ شُعُوبًا وَقَبَائِلَ لِتَعَارَفُوا
 إِنَّ أَكْرَمَكُمْ عِنْدَ اللَّهِ أَتَقْوَاهُ ۗ إِنَّ اللَّهَ عَلِيمٌ خَبِيرٌ ﴿١٣﴾

Terjemahnya:

Hai manusia, sesungguhnya Kami menciptakan kamu dari seorang laki-laki dan seorang perempuan dan menjadikan kamu berbangsa-bangsa dan bersuku-suku supaya kamu saling kenal-mengenal. Sesungguhnya orang yang paling mulia diantara kamu di sisi Allah ialah orang yang paling taqwa diantara kamu. Sesungguhnya Allah Maha Mengetahui lagi Maha Mengenal. (Departemen Agama R.I. Al-Qur'an dan Terjemahnya : 2012)

Allah SWT. telah menjadikan kamu berbangsa-bangsa juga bersuku-suku supaya kamu saling kenal-mengenal yang mengantar kamu untuk bantu-membantu serta saling melengkapi, sesungguhnya yang paling mulia di antara kamu di sisi Allah ialah yang paling bertaqwa diantara kamu.

Allah SWT. telah menciptakan kamu dari seorang laki-laki dan seorang perempuan adalah pengantar untuk menegaskan bahwa semua manusia derajat kemanusiaannya sama di sisi Allah, tidak ada perbedaan antara satu suku dengan yang lain. Tidak ada juga perbedaan antara nilai kemanusiaan antara laki-laki dan perempuan karena semua diciptakan dari seorang laki-laki dan seorang perempuan.

Allah SWT. juga menegaskan bahwa kesatuan asal usul manusia dengan menunjukkan kesamaan derajat kemanusiaan manusia. Tidak wajar seorang berbangga dan merasa diri lebih tinggi daripada yang lain, bukan saja antara satu bangsa, suku, atau warna kulit dan selainnya. (Tafsir Al-Misbah Volume XII, Kelompok III Ayat 13 : 616)

Salah satu bagian yang penting untuk diketahui dalam hubungan antara manusia dengan lingkungannya adalah pemahaman tentang bagaimana ruang diorganisasikan tergantung pada tujuan manusia itu sendiri. Berbagai hal berkait dengan budaya, norma, tradisi dan sebagainya, lebih mudah terlihat pada permukiman tradisional. Permukiman tradisional sering direpresentasikan sebagai tempat yang masih memegang nilai-nilai adat dan budaya, yang dihubungkan dengan nilai-nilai kepercayaan atau agama yang bersifat khusus/unik pada masyarakat tertentu yang berakar dari tempat tertentu pula diluar determinasi sejarah (Crysler, 2000).

Di Kelurahan Amparita Kabupaten Sidrap Sulawesi Selatan terdapat suatu komunitas masyarakat tradisional *To Lotang*. Permukiman yang tercipta tidak

lepas dari pengaruh budaya, memiliki konsepsi-konsepsi yang dilandasi kepercayaan lokal, perwujudan budaya, karakter permukiman sangat ditentukan oleh norma-norma, adat istiadat serta rasa seni yang mencerminkan kebudayaan.

Kehidupan sosial budayanya diwarnai kepercayaan dan religi dengan adanya tokoh yang dipercayai sebagai perantara yaitu *Uwatta dan Uwa* serta adat istiadat yang khas yaitu tata cara (tradisi) masyarakat dengan kekerabatan yang kuat. Salah satu tradisi masyarakat *To Lotang* yaitu upacara adat *Perrinyameng* (ziarah makam leluhur) yang dilakukan sekali setahun dan dijadikan sebagai objek wisata budaya di Kabupaten Sidenreng Rappang.

Kawasan Amparita merupakan area yang masih mempertahankan tatanan kehidupannya berdasarkan tradisi, perilaku dan budayanya yang bersifat tradisional. Masyarakat selama ini, dalam memperlakukan lingkungan permukimannya masih mengedepankan prinsip-prinsip kearifan dan nilai tradisi lokal.

Suatu pola permukiman tradisional selalu di latar belakang religi seperti halnya di permukiman tradisional *To Lotang* ini. Permukiman tradisional *To Lotang* merupakan bentuk sebuah wujud nilai budaya yang masih ada hingga kini. Tetapi dengan perkembangan zaman dan teknologi banyak permukiman adat yang sudah mulai hilang nilai budayanya, yang disebabkan dengan perkembangan zaman maupun pertumbuhan jumlah penduduk yang tidak dibarengi dengan pengetahuan adanya nilai budaya yang sangat penting membuat hilangnya ciri khas permukiman tradisional. Selain itu permukiman ini juga sebagai sebuah

sentral pengembangan dan pelestarian nilai-nilai budaya mempunyai peran penting untuk mensinergiskan berbagai aktifitas didalamnya.

Seiring dengan perkembangan yang terjadi sekarang ini, semakin lama semakin modern maka perlu adanya upaya pelestarian permukiman tradisional supaya tidak terjadi pergeseran budaya yang semakin tinggi sehingga akan menyebabkan hilangnya ciri khas desa adat. Berdasarkan Kondisi itulah yang melatar belakangi pemilihan objek penelitian untuk mengkaji dan merumuskan **“Pelestarian Pola Permukiman Berbasis Kearifan Lokal di Kelurahan Amparita Kecamatan Tellu Limpoe Kabupaten Sidrap”**

B. Rumusan Masalah

1. Bagaimana pola permukiman *To Lotang* di Kelurahan Amparita Kecamatan Tellu Limpoe Kabupaten Sidrap?
2. Bagaimana upaya pelestarian pola permukiman tradisional masyarakat *To Lotang* di Kelurahan Amparita Kecamatan Tellu Limpoe Kabupaten Sidrap?

C. Tujuan Penelitian

Tujuan yang ingin dicapai dalam penelitian ini adalah :

1. Untuk mengetahui pola permukiman *To Lotang* di Kelurahan Amparita Kecamatan Tellu Limpoe Kabupaten Sidrap.
2. Untuk mengetahui upaya pelestarian permukiman tradisional masyarakat *To Lotang* di Kelurahan Amparita Kecamatan Tellu Limpoe Kabupaten Sidrap.

D. Manfaat Penelitian

Manfaat yang ingin dicapai dalam penelitian ini adalah :

1. Memberikan informasi baru tentang aspek budaya dan kearifan lokal yang ada di Indonesia.
2. Menjadi referensi bagi peneliti selanjutnya, khususnya yang memiliki keterkaitan dengan pelestarian pola permukiman berbasis kearifan lokal.

E. Ruang Lingkup Penelitian

1. Ruang Lingkup Wilayah

Ruang lingkup wilayah atau lokasi studi yang dijadikan objek penelitian berada di Kelurahan Amparita Kecamatan Tellu Limpoe Kabupaten Sidrap.

2. Ruang Lingkup Materi

Ruang lingkup materi dari penelitian ini yakni mengenai pelestarian pola permukiman berbasis kearifan lokal. Dalam kajian ini akan membahas mengenai bagaimana kearifan lokal yang terdapat di lokasi studi dan memberikan informasi mengenai pola permukiman *To Lotang* serta memberikan upaya pelestarian pola permukiman tradisional *To Lotang*.

F. Sistematika Penulisan

Dalam penulisan penelitian ini dilakukan dengan sistematika guna memudahkan dalam penganalisaan, dimana sistematika penulisan adalah sebagai berikut :

Pertama : PENDAHULUAN

Bab ini berisikan tentang pendahuluan yang mengemukakan tentang latar belakang, rumusan masalah, tujuan penelitian, manfaat penelitian, ruang lingkup pembahasan, dan sistematika pembahasan.

Kedua : TINJAUAN PUSTAKA

Tinjauan pustaka yang menguraikan tentang kajian teoritis yang terdiri dari pengertian permukiman, tipologi permukiman, permukiman tradisional, pola permukiman, pengertian adat, pengertian kebudayaan, budaya dalam permukiman, kearifan lokal, pengertian pelestarian, serta kerangka pikir.

Ketiga : METODOLOGI PENELITIAN

Bab ini menjelaskan tentang metodologi penelitian yang terdiri dari jenis penelitian, lokasi dan waktu penelitian, jenis data dan metode pengumpulan data, variabel penelitian, metode analisis, serta definisi operasional.

Keempat : HASIL DAN PEMBAHASAN

Bab ini berisi tentang gambaran umum wilayah Kabupaten Sidrap, gambaran umum wilayah Kecamatan Tellu Limpoe, gambaran lokasi penelitian, indentifikasi kearifan masyarakat *To Lotang*, mengetahui pola permukiman

Amparita, serta memberikan upaya pelestarian permukiman tradisional yang ada di lokasi studi dengan menggunakan metode analisis deskriptif.

Kelima : PENUTUP

Bab ini berisi tentang kesimpulan dan saran dari hasil penelitian.



BAB II

TINJAUAN PUSTAKA

A. *Desa*

1. Definisi Desa dan Perdesaan

Menurut Yayuk dan Mangku (2003) dalam Lutfi (2013), desa dan perdesaan telah menjadi objek kajian multidisiplin oleh berbagai bidang ilmu, seperti geografi, sosiologi, planologi, administrasi, lingkungan, pertanian dan sebagainya. Istilah desa berasal dari bahasa India *swadesi* yang berarti tempat asal, tempat tinggal, negeri asal atau tanah leluhur yang merujuk pada satu kesatuan hidup dengan kesatuan norma serta memiliki batas yang jelas.

Istilah perdesaan adalah bentuk pengembangan dari istilah desa yang lebih mengacu pada ciri-ciri wilayah yang lebih luas. Menurut Antonius T (2003) dalam Lutfi (2013), mengemukakan bahwa desa dan perdesaan sering dikaitkan dengan pengertian *rural* dan *village* yang dibandingkan dengan kota (*city/town*) dan perkotaan (*urban*). Konsep perdesaan dan perkotaan mengacu kepada karakteristik masyarakat sedangkan desa dan kota merujuk pada suatu satuan wilayah administrasi atau teritorial, dalam hal ini perdesaan mencakup beberapa desa.

a. Aspek Bahasa

Dari segi bahasa, dalam kamus besar bahasa Indonesia (1993) disebutkan desa adalah

- 1) Sekelompok rumah diluar kota yang merupakan kesatuan kampung, dusun
- 2) Udik atau dusun (dalam arti daerah pedalaman sebagai lawan kota
- 3) Tempat, tanah daerah.

Desa berasal dari bahasa sansekerta yakni desi, dusun yang berarti tempat tinggal, negeri asal atau tanah leluhur yang merujuk pada satu kesatuan hidup dengan satu kesatuan norma serta memiliki batas yang jelas. Pengertian desa dan perdesaan sering dikaitkan dengan pengertian *rural* dan *village*, dan sering pula dibandingkan dengan kota (*town/city*) dan perkotaan (*urban*).

Perdesaan menurut S. Wojowasito dan W.J.S Poerwadarminto (1972) dalam Lutfi (2013) diartikan “seperti desa atau seperti di desa” dan perkotaan diartikan “seperti kota atau seperti di kota”. Berdasarkan batasan tersebut, perdesaan dan perkotaan mengacu kepada karakteristik masyarakat, sedangkan desa dan kota merujuk pada suatu satuan wilayah administrasi atau teritorial. Dalam kaitan ini suatu daerah perdesaan dapat mencakup beberapa desa.

b. Aspek Administrasi Perundang-Undangan

Menurut Undang-Undang No. 32 Tahun 2004 dalam Lutfi (2013) tentang Pemerintah Daerah yang dimaksud dengan desa adalah “kesatuan masyarakat hukum yang memiliki batas-batas wilayah yang berwenang untuk mengatur dan mengurus kepentingan masyarakat setempat, berdasarkan asal-usul dan adat istiadat setempat yang diakui dan dihormati dalam sistem Pemerintahan Negara Kesatuan Republik Indonesia”.

Berdasarkan pengertian diatas, maka desa adalah sekelompok manusia yang tergabung dalam kesatuan masyarakat hukum dan bertempat tinggal di suatu wilayah kecamatan serta memiliki pemerintahan yang hendak menyelenggarakan rumah tangganya sendiri. Dengan demikian desa memiliki “otonomi desa” meliputi kewenangan (a) “mengatur (*reguling*), (b) mengurus (*beziking*), (c) administratif” (*bestuur*).

c. Aspek Sosial Kemasyarakatan

Landis (1948) dalam Lutfi (2013) mendefinisikan desa menjadi tiga menurut tujuan analisis, yaitu:

- 1) Analisis statistik; desa didefinisikan sebagai suatu lingkungan dengan penduduk kurang dari 2.500 orang
- 2) Analisis sosial-psikologik; desa didefinisikan sebagai suatu lingkungan yang penduduknya memiliki hubungan yang akrab dan bersifat informal diantara sesama warganya

- 3) Analisis ekonomi; desa didefinisikan sebagai suatu lingkungan dengan penduduknya tergantung kepada pertanian.

d. Aspek demografi

Pengertian desa dengan pertimbangan aspek demografi berdasarkan jumlah penduduk. BPS mengklasifikasikan dengan wilayah yang memiliki jumlah penduduk kurang dari 2.500 jiwa. Selain itu juga dipertimbangkan keadaan penduduk, persentase penduduk petani dan ketersediaan sarana dan prasarana. Hal ini juga pernah disampaikan Dwight Sanderson (1942) dalam Lutfi (2013), dimana desa adalah suatu tempat yang mempunyai penduduk kira-kira 2.500 orang. Landis dalam Lutfi (2013) dengan menggunakan jumlah penduduk 2.500 jiwa, menambahkan ciri-ciri masyarakatnya, yaitu:

- 1) Mempunyai pergaulan hidup yang saling kenal mengenal antara ribuan jiwa.
- 2) Ada pertalian perasaan yang sama tentang kesukaan terhadap kebiasaan.
- 3) Cara berusaha (ekonomi) adalah agraris yang paling umum yang pernah dipengaruhi alam seperti: iklim, keadaan alam, kekayaan alam, sedangkan pekerjaan yang bukan agraris adalah bersifat sembelan.

e. Aspek Geografis

Bintarto dalam bukunya Pengantar Geografi Desa (1977) dalam Lutfi (2013) menulis bahwa memang sulit untuk menyusun definisi dari desa

yang tepat, tetapi sebagai geografi berdasarkan kenyataan bahwa faktor-faktor geografis jelas berpengaruh pada desa. Desa ialah suatu hasil perpaduan antara kegiatan sekelompok manusia dengan lingkungannya. Hasil dari perpaduan itu ialah suatu wujud atau kenampakan di muka bumi yang ditimbulkan oleh unsur-unsur fisiografi, sosial, ekonomi, politik, dan kultural yang saling berinteraksi antar unsur tersebut dan juga hubungannya dengan daerah-daerah lain.

Lebih lanjut Bintarto dalam Lutfi (2013) membedakan pengertian desa berdasarkan artian umum, yaitu desa sebagai unit-unit pemusatan penduduk yang bercorak agraris dan terletak jauh dari kota; dan desa dalam artian administratif, yaitu sebagai kesatuan administratif yang dikenal dengan istilah kelurahan, karena pimpinan desanya adalah lurah.

Dalam definisi tersebut tersirat adanya tiga unsur desa yaitu penduduk, daerah (wilayah) dan tata kehidupan. Ketiga unsur desa ini tidak lepas satu sama lain, artinya tidak berdiri sendiri, melainkan merupakan satu kesatuan.

- 1) Daerah, dalam arti tanah-tanah yang produktif dan yang tidak serta penggunannya termasuk juga unsur lokasi, luas dan bata yang merupakan lingkungan geografi setempat.
- 2) Penduduk, adalah hal yang meliputi jumlah, pertumbuhan, kepadatan, persebaran, dan mata pencaharian penduduk setempat.

- 3) Tata kehidupan, dalam hal ini pola tata pergaulan dan ikatan-ikatan pergaulan warga desa. Jadi, menyangkut seluk-beluk kehidupan masyarakat desa (*rural society*).

2. Karakteristik Wilayah Perdesaan

Karakteristik desa adalah sesuatu yang melekat pada unsur-unsur desa, yang merupakan penciri dan memberikan kekhususan atau perbedaannya, sehingga merupakan aspek yang melekat pada istilah yang disebut dengan desa. Karakteristik ini dapat ditinjau dari segala aspek lingkungan fisik dan kehidupan masyarakat pada umumnya. Karakteristik tersebut antara lain wilayah dan masyarakatnya.

a. Karakteristik wilayah

Karakteristik wilayah perdesaan dilihat dari aspek ruang dan lingkungan fisik wilayah perdesaan yang menjadi ciri khusus yang berbeda dengan wilayah lainnya khususnya perkotaan. Ruang dan wilayah perdesaan sebagai wadah kehidupan sosial ekonomi dan budaya masyarakatnya dapat dilihat dari kenampakan fisik wilayah seperti penggunaan lahan, karakteristik bangunan khususnya permukiman, dan sarana prasarana wilayah. Hal ini tercermin pula dari definisi kawasan perdesaan, yaitu: sebagai wilayah yang mempunyai kegiatan utama pertanian termasuk pengelolaan sumber daya alam dengan susunan fungsi kawasan sebagai tempat permukiman perdesaan, pelayanan jasa pemerintahan, pelayanan sosial dan kegiatan ekonomi.

1) Penggunaan Lahan

Secara umum penggunaan lahan di wilayah perdesaan memiliki ciri-ciri sebagai berikut:

- Memiliki fungsi ruang terbuka (*open space*) lebih luas dibandingkan dengan areal terbangun (*built-up area*).
- Memiliki green area yang lebih luas, baik yang bersifat lindung seperti hutan dan vegetasi lindung lainnya, padang rumput, maupun areal pertanian khususnya sawah.
- Areal penggunaan lahan memungkinkan berkembangnya keanekaragaman hayati baik flora maupun fauna.
- Penggunaan lahan didominasi oleh peruntukan lahan pertanian, baik lahan basah maupun lahan kering, termasuk perkebunan, dan perikanan (tambak).
- Penggunaan lahan untuk areal permukiman dan sarana dan prasarana lainnya jauh lebih rendah dibandingkan areal terbuka hijau.
- Jenis-jenis penggunaan lahan yang berkembang memiliki tingkat heterogenitas yang lebih rendah dibanding wilayah perkotaan.

2) Bangunan dan Permukiman

Indikator bangunan dan permukiman di wilayah perdesaan dapat diamati dari luas dan ketinggian, kepadatan, dan jenis bahan

bangunan serta peruntukan bangunan. Beberapa ciri-ciri tersebut diantaranya:

- Dalam setiap areal bangunan, *Building Coverage Ratio (BCR)* menunjukkan bahwa luas bangunan lebih rendah dibanding areal yang akan dibangun atau areal terbukanya termasuk areal resapan.
- Bangunan perdesaan umumnya berlantai satu dengan ketinggian yang relatif rendah.
- Tingkat kepadatan bangunan dan permukiman rendah.
- Jenis bahan bangunan sebagian besar menyesuaikan dengan kondisi lingkungannya dan banyak terbuat dari bahan-bahan alam sekitarnya.
- Bentuk-bentuk bangunan masih terikat dengan nilai-nilai budaya masyarakatnya (tradisional).
- Peruntukan bangunan relatif sederhana (tidak kompleks) yang terdiri dari permukiman dan fasilitas berama (pendidikan, kesehatan, tempat ibadah, dan kantor desa).

3) Sistem Sarana dan Prasarana Wilayah

Sistem saran dan prasarana wilayah yang penting dan mencerminkan karakter perdesaan adalah sitem sarana transportasi, sarana pertanian khususnya irigasi, listrik, komunikasi, dan sanitasi

lingkungan. Disamping itu juga sarana dan prasarana dasar seperti pendidikan dan kesehatan.

Dalam hal ketersediaan dan kualitas sarana dan prasarana tersebut, terdapat perbedaan bahkan kesenjangan yang besar antara desa yang berada di kota (kelurahan) dengan desa yang di luar wilayah perkotaan. Dalam hal ketersediaan, bisa dipastikan bahwa jumlah sarana dan prasarana wilayah perdesaan jauh lebih rendah dibanding perkotaan, demikian pula halnya dengan kualitas yang masih kurang memadai. Secara spasial sebaran penduduk wilayah perdesaan umumnya terpencar, menyebabkan tingginya biaya dan kesulitan, serta mahalnnya penyediaan sarana dan prasarana barang dan jasa publik.

4) Peruntukan Ruang

Sesuai dengan tujuan pengembangan kawasan perdesaan, pola peruntukan ruang desa cenderung untuk zona konservasi dan fungsi lindung. Hal ini tercermin dari tujuan peruntukan ruang kawasan perdesaan yaitu:

- Mengatur pemanfaatan ruang kawasan perdesaan guna meningkatkan kemakmuran rakyat dan mencegah serta menanggulangi dampak negatif terhadap lingkungan buatan, dan lingkungan sosial.

- Meningkatkan fungsi kawasan perdesaan secara serasi, selaras dan seimbang antara perkembangan lingkungan dan tata kehidupan masyarakat.
- Mencapai tata ruang perdesaan yang optimal, serasi, selaras, dan seimbang dalam pengembangan kehidupan manusia.
- Mendorong dinamika kegiatan pembangunan di perdesaan sehingga dicapai kehidupan perdesaan yang berkeadilan serta menunjang pelestarian budaya.
- Menciptakan keterkaitan fungsional antara kawasan perdesaan dan perkotaan.
- Mengendalikan konversi pemanfaatan ruang berskala besar.
- Mencegah kerusakan lingkungan.
- Meningkatkan pemanfaatan sumberdaya alam dan sumberdaya buatan secara tepat.
- Mewujudkan lingkungan perumahan dan permukiman yang layak, sehat, aman, serasi dan teratur.
- Meningkatkan perekonomian masyarakat kawasan perdesaan.

b. Karakteristik Masyarakat

Khairuddin (1997) dalam Lutfi (2013), mendeskripsikan ciri awal masyarakat desa umumnya hidup dalam kondisi sosial ekonomi rendah dengan mata pencaharian sangat tergantung dari kondisi geografis

wilayahnya, seperti usaha pertanian, peternakan, nelayan dan petambak, kerajinan tangan dan pedagang kecil. Ukuran komunitas relatif kecil dan homogen, memegang teguh tradisi, nilai-nilai dan adat istiadat secara turun temurun. Beberapa ciri lainnya dapat di deskripsikan sebagai berikut:

- Pekerjaan (*occupation*). Pada umumnya, pekerjaan di desa masih banyak tergantung kepada alam (tanaman dan hewan) dan bersifat homogen, khususnya di bidang pertanian (usaha tani, peternakan dan perikanan).
- Ukuran masyarakat (*size of community*) perdesaan relatif kecil, karena terkait dengan keseimbangan antara potensi alam dan penduduknya.
- Kepadatan penduduk (*density of population*) masih rendah baik dalam pengertian rasio penduduk dengan luas wilayah maupun rasio antara tempat tinggal dibandingkan dengan luas wilayah dimana umumnya disekitar rumah masih dikelilingi lahan pertanian.
- Lingkungan (*environment*) baik dalam pengertian lingkungan fisik, lingkungan biologis maupun lingkungan sosial budaya masih terjaga dan berfungsi dengan baik sehingga tercipta hubungan lingkungan yang relatif rendah harmonis antara lingkungan fisik dan sosial budaya.

- Diferensiasi sosial rendah. Pada masyarakat pedesaan, jumlah kelompok sosial ini tidak sebanyak dan sekompleks masyarakat perkotaan. Daerah pedesaan pada dasarnya adalah homogen, dan hampir semua penduduknya mempunyai keseragaman dalam bidang pekerjaan, bahasa, adat istiadat dan sebagainya, bahkan dalam garis keturunan dan kekerabatan yang sama. Umumnya masyarakat desa tidak berasal dari komunitas yang memiliki latar belakang yang berbeda.
- Interaksi sosial adalah hubungan sosial yang dinamis, yang menyangkut hubungan antara perorangan, antara kelompok manusia, dan antara perorangan dengan kelompok.
- Solidaritas sosial masyarakat pedesaan sangat kuat karena adanya kesamaan ciri sosial ekonomi budaya bahkan tujuan hidup.
- Kontrol sosial (*Social Control*) masyarakat pedesaan sangat kuat terkait dengan pranata-pranata sosial berupa norma-norma dan nilai-nilai yang berlaku dalam masyarakat yang bersangkutan.
- Tradisi lokal masyarakat pedesaan masih kuat.

3. Strategi Pengembangan Wilayah Pedesaan

Strategi pengembangan wilayah pedesaan adalah langkah-langkah yang ditempuh guna optimalisasi potensi pedesaan (internal dan eksternal) untuk mencapai tujuan kesejahteraan masyarakat yang berkeadilan dan

berkelanjutan. Hal yang substansial dalam penyusunan strategi adalah mengetahui dan memahami secara mendalam tentang faktor-faktor kunci yang menentukan perkembangan wilayah perdesaan.

Dalam teori pertumbuhan wilayah dikemukakan bahwa terdapat dua perspektif penentu perkembangan wilayah yaitu:

- *Intraregional factor*, yang menekankan pentingnya kandungan sumberdaya internal wilayah.
- *Interregional factor* yang mengarah kepada optimasi hubungan antar wilayah sebagai determinan perkembangan.

Selain itu, pada akhir-akhir ini muncul penentu ketiga yaitu faktor manajemen atau pengelolaan wilayah baik terkait dengan perangkat kelembagaan maupun manajerial. Bagian berikut menjelaskan dua pandangan tentang penentu perkembangan wilayah perdesaan yang mendasarkan pada asal dan komponen perkembangan wilayah.

a. Asal Perkembangan Wilayah Perdesaan

Friedman dan Allonso (1978) dalam Lutfi (2013) mengemukakan bahwa perkembangan wilayah merupakan strategi memanfaatkan dan mengkombinasikan faktor internal (kekuatan dan kelemahan) dan eksternal (peluang dan tantangan) yang ada sebagai potensi dan peluang yang dapat dimanfaatkan untuk meningkatkan produksi wilayah akan barang dan jasa yang merupakan fungsi dari kebutuhan baik secara

internal maupun eksternal wilayah. Faktor internal ini berupa sumberdaya alam, sumberdaya manusia dan sumberdaya teknologi, sedangkan faktor eksternal dapat berupa peluang dan ancaman yang muncul seiring dengan interaksinya dengan wilayah lain.

Berdasarkan uraian di atas, secara sederhana kunci pengembangan wilayah perdesaan ditentukan oleh faktor internal, eksternal, dan pengelolaan dan dapat diformulasikan:

$$PW_{\text{perdesaan}} = f (FI + FE + M)$$

Keterangan:

PW = Pengembangan Wilayah (perdesaan)

F = fungsi

FI = Faktor Internal

FE = Faktor Eksternal

M = Manajemen

- 1) Faktor internal, terdiri dari semua potensi sumberdaya yang dimiliki dan terkandung di dalam wilayah perdesaan, yaitu sumberdaya alam, sumberdaya manusia, sumberdaya buatan.
- 2) Faktor eksternal, berkaitan dengan posisi relatif dan hubungan dengan wilayah lainnya, khususnya pusat-pusat pertumbuhan baik dalam skala regional, nasional, maupun internasional (global). Posisi relatif berkaitan dengan letak geografis desa tersebut dengan wilayah lain khususnya pusat pertumbuhan dan kota, dimana umumnya desa-

desa yang memiliki letak yang dekat dan aksesibilitas yang baik memberikan kemungkinan transfer manfaat yang lebih besar sehingga desa berkembang lebih cepat.

- 3) Faktor manajemen, dalam pengertian lebih luas bermakna penggunaan sumberdaya (manusia, uang, material) untuk mencapai tujuan tertentu. Lingkup manajemen terdiri *planning, organizing, actuating, budgeting, controlling*. Berdasarkan pengertian tersebut, dalam konteks ini manajemen terkait dengan dua aspek, yaitu aspek kelembagaan (organisasi dan tata aturan) dan kebijakan serta manajerial yaitu kemampuan manajerial dari pengelola wilayah.

b. Komponen Perkembangan Wilayah: Model Triple-A

Salah satu cara yang dapat digunakan untuk pengembangan perdesaan secara menyeluruh dan terpadu adalah dengan menggunakan kerangka kerja *sustainable livelihood* yang dikembangkan oleh DfID.

Dalam bentuk paling sederhana, kerangka kerja ini menggambarkan manusia (individu maupun kelompok) merupakan penggerak berbagai aset dan kebijakan untuk memenuhi kebutuhan hidup dan mengatasi berbagai masalah dan ancaman.

Konsep Triple-A dikembangkan berdasarkan kerangka kerja *sustainable livelihood* untuk menjelaskan faktor-faktor yang menentukan tingkat perkembangan desa. Triple-A terdiri dari Aset-Akses-Aktivitas, yang dalam definisi chambers dikenal dengan asset, kemampuan, akses,

dan kegiatan. Konsep Triple-A melakukan modifikasi pada indikator dan menggunakan unit kerja satuan analisis wilayah perdesaan, sehingga semakin tinggi keberadaan atau kepemilikan asset oleh desa dan asset tersebut mudah dijangkau serta didayagunakan oleh sistem pengelolaan (manajemen) yang baik, maka semakin tinggi tingkat perkembangan desa.

$$PW_{\text{perdesaan}} = f(\text{ASET} + \text{AKSES} + \text{AKTIVITAS})$$

Berdasarkan formulasi tersebut, wujud dari keberlangsungan perkembangan wilayah perdesaan terdiri dari pendapatan dan kesejahteraan yang baik. Keberlangsungan tersebut ditentukan oleh Asset (*natural, physical, human, financial dan social*), aktivitas, dan akses terhadap asset yang ada.

Asset, adalah kandungan sumberdaya yang ada di dalam wilayah perdesaan. Dalam konteks pendekatan sebelumnya dikenal dengan faktor internal desa. Lima aset desa tersebut antara lain:

- 1) *Human capital*, yakni modal yang dimiliki oleh desa berupa kuantitas dan kualitas sumberdaya manusia seperti pendidikan, keterampilan, pengetahuan, tenaga kerja, dan kesehatan;
- 2) *Social capital*, adalah kekayaan sosial yang dimiliki masyarakat desa seperti jaringan, keanggotaan dari kelompok-kelompok, hubungan berdasarkan kepercayaan, pertukaran hak yang mendorong untuk

berkoperasi dan juga mengurangi biaya-biaya transaksi serta menjadi dasar dari sistem jaringan pengaman sosial yang informal;

- 3) *Natural capital*, adalah persediaan sumberdaya alam perdesaan seperti tanah, hutan, air, kualitas udara, bahan galian tambang, keanekaragaman hayati, dan lainnya;
- 4) *Physical capital* adalah infrastruktur desa perdesaan seperti jalan, saluran irigasi, sarana komunikasi, sanitasi dan persediaan air yang memadai, akses terhadap komunikasi, dan sebagainya;
- 5) *Financial capital*, adalah sumber-sumber keuangan desa baik yang berasal dari pemerintah, swasta, maupun swadaya masyarakat yang digunakan oleh masyarakat untuk mencapai tujuan-tujuan kehidupannya.

Akses adalah kemudahan dan keterjangkauan desa tersebut oleh wilayah lain atau keterjangkauan desa tersebut terhadap pasar yang merupakan salah satu komponen penting dalam pemasaran hasil pendayagunaan sumberdaya perdesaan. Semakin tinggi nilai aksesibilitas desa tersebut terhadap pasar atau wilayah lain, maka semakin tinggi potensi perkembangan wilayah perdesaan. Aktivitas dapat berarti cara yang ditempuh semua *stakeholder* perdesaan dalam memanfaatkan potensi sumberdaya internal dan eksternal untuk meningkatkan taraf hidup dan kesejahteraan masyarakat desa.

B. Agribisnis

1. Pengertian Agribisnis

Agribisnis merupakan istilah yang telah lama dikenal di Indonesia. Istilah “agribisnis” diserap dari bahasa Inggris: *agribusiness*, yang merupakan *portmanteau* dari *agriculture* (pertanian) dan *business* (bisnis). Istilah ini pertama kali dipopulerkan oleh David, J.H. dan R.A. Goldberg (1975) dalam Darmansyah (2012), yang didefinisikan sebagai berikut, *agribusiness is the sum total of all operation, involved in the manufacture and distribution of farm supplies, productions on the farm, processing and distribution of farm commodities and items made from them.*

Menurut hemat penulis, agribisnis lebih tepat didefinisikan sebagai suatu aktivitas bisnis berbasis pertanian beserta faktor-faktor pendukungnya. Inti (*core*) pertanian adalah aspek budidaya (tanaman, ternak, ikan), sementara faktor-faktor pendukungnya meliputi:

- a. Faktor hulu yaitu aspek pengadaan sarana produksi pertanian (saproten).
- b. Faktor hilir yaitu aspek pengolahan hasil pertanian, dan pemasaran hasil pertanian.
- c. Kelembagaan penunjang yaitu aspek perbankan pertanian, koperasi pertanian, dan kelembagaan jasa-jasa pertanian lainnya.

Oleh karena itu agribisnis merupakan aktivitas bisnis yang sangat luas sekali cakupannya. Jika diperinci sedikitnya ada tujuh aktivitas bisnis yang termasuk dalam cakupan agribisnis, dimana satu aktivitas dengan aktivitas

lainnya mempunyai saling keterkaitan. Ketujuh aktivitas agribisnis tersebut adalah sebagai berikut:

- a. Pembuatan sarana produksi pertanian, seperti bibit, benih, pupuk, racun hama dan penyakit, alat dan mesin pertanian. Pelaku aktivitas ini antara lain pengusaha tani, perusahaan pertanian, dan lembaga pemerintah.
- b. Pemasaran sarana produksi pertanian. Pelaku aktivitas ini yaitu pengusaha kios saprotan, perusahaan penyalur, koperasi, dan lembaga pemerintah.
- c. Produksi usahatani yang memproduksi produk pertanian primer seperti bahan pangan, hortikultura, daging, telur, susu dan ikan. Pelaku aktivitas ini yaitu pengusaha tani, perusahaan pertanian, perkebunan, dan lembaga pemerintah.
- d. Pengolahan produk pertanian yang memproduksi produk pertanian sekunder seperti keripik singkong, emping melinjo, mie, sari buah, ikan kemasan, susu kemasan, daging olahan dan lain-lain. Pelaku aktivitas ini antara lain yaitu perajin kecil, pengusaha agroindustri, perusahaan pertanian, perkebunan, lembaga pemerintah, dan koperasi.
- e. Pemasaran produk pertanian primer. Pelaku aktivitas ini antara lain yaitu tengkulak, pedagang besar, koperasi pertanian, perusahaan pertanian, perkebunan, dan lembaga pemerintah.

- f. Pemasaran produk pertanian sekunder. Pelaku aktivitas ini antara lain yaitu pedagang, pengusaha toko, koperasi, perusahaan, dan lembaga pemerintah.
- g. Pembiayaan pertanian, seperti bank, koperasi, LKM (Lembaga Keuangan Mikro).

2. Karakteristik Agribisnis

Agribisnis berbeda dengan aktivitas lain yang non agribisnis, karena agribisnis memiliki karakteristik yang khas (unique). Menurut Dawney dan Erickson (1992) dalam Darmansyah (2012), karakteristik agribisnis tersebut adalah:

- a. Keanekaragaman jenis bisnis yang sangat besar pada sektor agribisnis, yaitu dari para produsen dasar sampai ke konsumen akhir akan melibatkan hampir setiap jenis perusahaan bisnis yang pernah dikenal oleh peradaban.
- b. Besarnya jumlah pelaku agribisnis.
- c. Hampir semua agribisnis terkait erat dengan pengusaha tani, baik langsung maupun tidak langsung.
- d. Kenekaragaman skala usaha di sektor agribisnis, dari yang berskala usaha kecil sampai dengan perusahaan besar.
- e. Persaingan pasar yang ketat, khususnya pada agribisnis berskala kecil, dimana penjual berjumlah banyak, sedangkan pembeli berjumlah sedikit.

- f. Falsafah cara hidup (*the way of life*) tradisional yang dianut para pelaku agribisnis cenderung membuat agribisnis lebih tradisional daripada bisnis lainnya.
- g. Kenyataan menunjukkan bahwa badan usaha agribisnis cenderung berorientasi dan dijalankan oleh petani dan keluarga.
- h. Kenyataan bahwa agribisnis cenderung lebih banyak berhubungan dengan masyarakat luas.
- i. Kenyataan bahwa produksi agribisnis sangat bersifat musiman.
- j. Kenyataan bahwa agribisnis sangat tergantung dengan lingkungan eksternal/gejala alam.
- k. Dampak dari adanya program dan kebijakan pemerintah mengenai langsung pada sektor agribisnis.

Karakteristik agribisnis lainnya sering menjadi bahan diskusi di berbagai kesempatan dalam rangka mengembangkan sektor agribisnis dan agroindustri kecil di perdesaan, adalah:

- a. Ketergantungan yang sangat besar pada sumber daya alam dan kondisi geografis.
- b. Aktivitas agribisnis usahatani merupakan mata pencaharian pokok dan dilakukan oleh petani secara turun temurun dari leluhur mereka.
- c. Keterampilan dan keahlian tenaga kerja pertanian yang rendah dan seadanya.
- d. Tingkat pendidikan tenaga kerja pertanian rendah.

- e. Skala usaha sebagian besar pelaku agribisnis usahatani ataupun agroindustri berada pada skala kecil, sehingga cenderung kurang efisien.
- f. Keberadaan lembaga keuangan tidak memihak kepada para petani dan pelaku agribisnis kecil lainnya di pedesaan, sehingga mereka masih kesulitan dalam mendapatkan pembiayaan usaha.
- g. Posisi petani dan nelayan sebagai penerima harga (*price taker*) bukan sebagai penentu harga (*price maker*) produknya.
- h. Pengelolaan agribisnis usahatani dan agroindustri kecil bersifat padat karya.

3. Pembangunan Berwawasan Agribisnis

Pembangunan berwawasan agribisnis berarti pembangunan yang menitikberatkan pada sektor pertanian dalam suatu sistem yang utuh dari hulu sampai hilir beserta sektor-sektor pendukungnya secara harmonis dan simultan. Pembangunan berwawasan agribisnis sudah terasa pentingnya bagi Indonesia semenjak dunia memasuki era global yakni di tahun 1995. Namun sektor pertanian, yang merupakan basis ekonomi rakyat pedesaan menguasai hajat hidup sebagian besar penduduk dan menyerap lebih separuh total tenaga kerja dan menjadi katup pengaman krisis ekonomi masih tetap terpinggirkan.

Sementara dilain pihak, sebagian besar masyarakat berharap banyak terhadap sektor pertanian sebagai penghela atau landasan pemulihan ekonomi. Oleh karena itu, sumber daya alam harus dimanfaatkan sebesar-

besarnya untuk mendukung usaha ekonomi rakyat, dalam bentuk pembangunan yang berwawasan agribisnis.

Menurut Saragih (2001) dalam Darmansyah (2012), pembangunan yang berwawasan agribisnis akan membawa Indonesia mampu berdaya saing dalam globalisasi perekonomian dunia karena:

- a. Agribisnis dan agroindustri nasional masih berada pada fase yang sedang bertumbuh dan masih akan bertumbuh pada masa yang akan datang.
- b. Indonesia mempunyai sumber daya alam yang merupakan sumberdaya dasar dalam pengembangan agribisnis dan agroindustri.
- c. Negara-negara pesaing Indonesia seperti Amerika Serikat, Kanada, Malaysia dan Thailand yang secara tradisional menguasai agribisnis internasional di masa yang akan datang akan kesulitan mengembangkan agribisnis karena kesulitan lahan.

Selanjutnya menurut Saragih (2001) dalam darmansyah (2012), kebijakan yang ditentukan untuk arah pengembangan sistem dan usaha agribisnis terdapat tiga karakteristik sistem dan usaha agribisnis yang dikembangkan ke depan, yaitu:

- a. Berdaya saing: membangun sistem agribisnis yang berdaya saing dipengaruhi oleh dua faktor utama yaitu sisi permintaan dan sisi penawaran. Upaya ini perlu didukung oleh promosi investasi dan pasar yang proaktif, pengembangan jaringan distribusi pemasaran serta

teknologi yang dinamik. Hal tersebut digerakkan oleh kekuatan modal (*capital driven*), kemampuan sumberdaya manusia dan inovasi teknologi (*innovation driven*).

- b. Berkerakyatan: sistem agribisnis dibangun dengan mendayakan sumber daya alam dan sumber daya manusia yang beragam di setiap daerah. Pengelolaannya dilakukan secara lokal dengan mengedepankan partisipasi dan kreativitas rakyat serta organisasi ekonomi yang ada di setiap daerah.
- c. Berkelanjutan: membangun sistem agribisnis berarti mengelola sumberdaya yang ada dan yang terbaru secara berkelanjutan. Bukan hanya untuk satu generasi melainkan untuk generasi selanjutnya yang bertujuan untuk membangun sistem yang berakar kokoh dalam budaya bangsa, namun akomodatif terhadap perkembangan global. Kebijakan tersebut dilakukan agar komoditas yang dihasilkan oleh petani dapat bersaing di dalam maupun di luar negeri untuk menghadapi isu global pasar bebas yang sangat ditentukan oleh kualitas produk yang dihasilkan.

Kebijakan program pembangunan berwawasan agribisnis melibatkan banyak program dan proyek yang lintas sektoral dan lintas wilayah. Oleh karenanya kerja sama dan koordinasi antar program dan proyek lintas sektoral dan lintas wilayah harus tetap mendapatkan prioritas dalam pelaksanaannya. Disamping itu pula, pembangunan berwawasan agribisnis

harus mampu mendukung tumbuhnya perekonomian masyarakat serta tetap menjaga kelestarian lingkungan.

4. Strategi Pengembangan Usaha Agribisnis

Adapun strategi, menurut Miles & Snow dalam Rahmat dan Yuliana, pendekatan manajemen strategi dan strategi adaptif dapat dilihat dari:

- a. Penentuan kewenangan adalah hak jabatan yang sah untuk memerintahkan orang lain atau organisasi yang bertindak dan untuk memaksa pelaksanaannya. Dengan wewenang seseorang ataupun organisasi dapat memengaruhi aktivitas atau tingkah laku prorangan dan grup. Kewenangan juga merupakan hal yang tidak dapat dipisahkan dan sangat penting dalam kehidupan kelompok sosial yang ada di masyarakat.
- b. Pemilihan teknologi merupakan suatu cara atau sarana manusia dalam mengusahakan setiap barang-barang kebutuhan yang ingin dicapainya untuk keberlangsungan hidup manusia. Di dalam bidang pertanian ada banyak teknologi yang sering dipergunakan oleh petani untuk memajukan usah pertanian mereka dan untuk memasarkan usaha petani yang mereka geluti.
- c. Pengaturan sistem merupakan kesatuan bagian-bagian yang saling berhubungan yang berada dalam suatu wilayah serta memiliki item-item penggerak yang berada di suatu organisasi. Pengaturan sistem sama dengan sebuah mekanisme bagaimana suatu program itu dijalankan. Di

dalam penyelenggaraan Program PUAP ada mekanisme yang harus dijalani oleh para petani, sehingga dana BLM PUAP tersebut sampai ke tangan petani.

- d. Koordinasi dalam penelitian ini adalah didefinisikan sebagai suatu usaha kerjasama secara sinkron dan teratur serta mengarahkan pelaksanaan suatu kegiatan sehingga menghasilkan suatu tindakan yang harmonis untuk mencapai tujuan yang telah ditentukan.
- e. Perwujudan merupakan sesuatu yang nyata ataupun bisa dikatakan sebuah wujud dari pelaksanaan dari sebuah kegiatan.

C. Infrastruktur

1. Pembangunan Infrastruktur Ekonomi Pedesaan

Adanya infrastruktur ekonomi yang memadai merupakan prakondisi bagi tumbuh kembangnya kegiatan agribisnis dan perekonomian secara umum di pedesaan. Infrastruktur esensial bagi agribisnis dan perekonomian pedesaan secara umum mencakup sistem pengairan, pasar komoditas pertanian, jalan raya, kelistrikan, dan jaringan telekomunikasi. Infrastruktur tersebut merupakan barang publik (*public good*) atau semi publik (*semi public good*) sehingga pembangunannya harus diselenggarakan oleh pemerintah atau oleh pemerintah bersama-sama dengan masyarakat (swasta) (Hanafie, 2010).

Pembangunan infrastruktur merupakan tanggung jawab pemerintah yang paling strategis dalam operasionalisasi paradigma PEPEBA dalam membangun desa mandiri pangan. Secara umum, sistem pengairan merupakan syarat esensial bagi pembangunan agribisnis di pedesaan. Sistem irigasi berguna untuk meningkatkan produktivitas lahan, meningkatkan intensitas tanam, dan meningkatkan potensi diversifikasi penggunaan lahan. Sumber air misalnya sungai dan danau merupakan milik bersama masyarakat.

Pasar lokal komoditas pertanian sangat sangat esensial bagi tumbuh kembangnya agribisnis pedesaan. Pembangunan pasar lokal sangat diperlukan untuk menjamin bahan pokok yang dihasilkan petani dapat terjual dengan harga wajar. Pembangunan pasar lokal berfungsi untuk menciptakan pasar komoditas pertanian yang efisien. Pasar lokal merupakan barang publik yang harus dibangun dan dikelola juga oleh pemerintah. Jalan raya diperlukan untuk membuka perekonomian desa sehingga tercipta perdagangan dengan perekonomian di luar desa. Sistem jalan yang efisien sangat diperlukan bagi pertumbuhan dan perkembangan agribisnis. Jalan raya merupakan barang publik yang harus dibangun dan dikelola juga oleh pemerintah

Kelistrikan merupakan sumber tenaga dan penerangan yang sangat esensial untuk agroindustri serta berbagai alat dan mesin pertanian. Pembangunan kelistrikan pedesaan sangat diperlukan untuk memacu

pertumbuhan dan perkembangan agribisnis perekonomian desa secara umum dan kenyamanan hidup penduduk pedesaan.

Jaringan telekomunikasi diperlukan untuk memperlancar lalu-lintas informasi antara desa dan luar desa. Jaringan telekomunikasi bermanfaat untuk mengurangi distorsi informasi pasar dan teknologi. Telekomunikasi yang cepat, tepat, dan murah dapat mengurangi biaya transaksi. Dengan demikian, pembangunan jaringan telekomunikasi pedesaan esensial untuk menumbuhkembangkan agribisnis dan perekonomian desa secara umum (Hanafie, 2010).

2. Peran Infrastruktur Terhadap Penentuan Model Tata Ruang Kawasan Pedesaan

Yang dimaksudkan dengan sarana prasarana desa dalam tata ruang adalah sarana dan prasarana dasar seperti pendidikan, kesehatan, peribadatan, dan sarana perekonomian yang mencakup sarana produksi, perhubungan, telekomunikasi, pemasaran, dan prasarana ekonomi lainnya. Keberadaan infrastruktur pedesaan tersebut akan berpengaruh terhadap tata letaknya khususnya jika dihubungkan dengan distribusi penduduk atau pola permukiman, sehingga faktor jarak dan posisi serta aksesibilitas sarana harus dipertimbangkan secara matang (Lutfi, 2013).

Dari jenis infrastruktur tersebut, yang paling menentukan pola dan bentuk desa serta arah perkembangannya adalah sistem jaringan transportasi. Sarana perhubungan juga akan berpengaruh terhadap pola fisik desa karena

fungsinya yang vital untuk menghubungkan satu tempat dengan tempat yang lain, untuk melaksanakan interaksi antara satu aktivitas dengan aktivitas lain. Pada hakikatnya jaringan jalan yang merupakan faktor pengaruh terhadap terhadap pola fisik desa adalah jaringan jalan regional antar desa, antar kecamatan, dll yang menghubungkan desa tertentu dengan daerah di luarnya (Lutfi, 2013).



D. Penelitian Sebelumnya

No	Penulis/Tahun	Judul	Rumusan Masalah	Metode Analisis	Kesimpulan
1.	Ardito Atmaka Aji, Arif Satria, dan Budi Hariono	Strategi Pengembangan Agribisnis Komoditas Padi dalam Meningkatkan Ketahanan Pangan Kabupaten Jember	Rumusan alternatif strategi yang tepat untuk pengembangan komoditas padi dalam upaya meningkatkan ketahanan pangan	Meode analisis IFAS-EFAS dan analisis <i>Quantitative Strategic Planning Matrix</i> (QSPM)	Agrobisnis komoditas padi di Kabupaten Jember berada pada posisi pertahanan dan pelihara sehingga gambaran strategi yang dapat dikembangkan oleh Kabupaten Jember dengan melakukan strategi intensif berupa strategi penetrasi pasar, pengembangan pasar dan pegembangan produk.
2.	Ma'ruf Rahmat dan Febri Yuliani	Strategi Pengembangan Usaha Agribisnis Pedesaan (PUAP) di Kecamatan Kuok Kabupaten Kampar	Stategi pengembangan usaha agribisnis pedesaan (PUAP) di Kecamatan kuok serta faktor yang mempengaruhi strategi pengembangan usaha agribisnis pedesaan (PUAP) di Kecamatan Kuok	Menggunakan informan/responden dengan menggunakan meode <i>Snowball Sampling</i> .	Untuk mengatasi hambatan atau kendala yang dihadapi dalam pelaksanaan Program PUAP dirumuskan strategi untuk memberdayakan dan mengembangkan potensi pertanian antara lain meningkatkan dan mengembangkan usaha tani yang petani miliki.
3	Lukman M. Baga dan Agnes A. D. Puspita	Analisis Daya Saing dan Strategi Pengembangan Agribisnis Gandum Lokal di Indonesia	Menganalisis daya saing agribisnis gandum lokal di Indonesia saat ini sebagai komoditas yang baru dikembangkan di Indonesia. Serta strategi pengembangannya.	Deskriptif kualitatif, analisis SWOT untuk menganalisis faktor internal dan eksternal, dan Arsitektur Strategi untuk menyusun strategi pengembangan agribisnis gandum lokal di Indonesia.	Untuk mengembangkan dan mening- katkan daya saing agribisnis gandum lokal maka diperlukan strategi diantaranya adalah: (a) Optimalisasi lahan gandum local; (b) Membangun industri berbasis gandum lokal di pedesaan; (c) Penguatan kelembagaan; (d) Menciptakan sumber permodalan bagi petani; (e) mengatur ketersediaan benih; (f) Melakukan sosialisasi dan promosi agribisnis gandum lokal; (g) Menciptakan produk olahan gandum lokal berkualitas tinggi untuk pasar tertentu; (h) Meningkatkan kualitas dan kuantitas produksi gandum lokal

Berdasarkan penelitian yang telah dilakukan sebelumnya oleh Ardito Atmaka Aji, Arif Satria, dan Budi Hariono dengan judul Strategi Pengembangan Agribisnis Komoditas Padi dalam Meningkatkan Ketahanan Pangan Kabupaten Jember memiliki kesamaan dalam penelitian ini pada metode analisis dengan menggunakan metode analisis IFAS_EFAS. Selanjutnya penelitian yang dilakukan oleh Ma'ruf Rahmat dan Febri Yuliani dengan judul Strategi Pengembangan Usaha Agribisnis Pedesaan (PUAP) di Kecamatan Kuok Kabupaten Kampar memiliki kesamaan pada metode dengan menggunakan informan/responden yang bertindak sebagai sumber data terkait dengan penelitian.

Penelitian yang dilakukan oleh Lukman M. Baga dan Agnes A. D. Puspita dengan judul Analisis Daya Saing dan Strategi Pengembangan Agribisnis Gandum Lokal di Indonesia memiliki kesamaan pada penggunaan metode dengan menggunakan analisis SWOT untuk menganalisis faktor internal dan faktor eksternal yang mempengaruhi pengembangan pedesaan berbasis agribisnis.

BAB II

TINJAUAN PUSTAKA

A. Pelestarian

Pengertian pelestarian dalam lingkungan binaan pada dasarnya adalah semua proses untuk memelihara lingkungan bangunan sedemikian rupa, sehingga makna kulturalnya yang berupa: nilai keindahan, sejarah, keilmuan, atau nilai sosial untuk generasi lampau, masa kini dan yang akan datang akan dapat terpelihara. Pelestarian adalah suatu upaya untuk melindungi dan menjaga bangunan, monumen, dan lingkungan dari kerusakan, dan mencegah terjadinya proses kerusakan.

Konsep pelestarian dapat dilihat sebagai suatu kerangka tindakan, yang dalam pengertian paling sempit berarti suatu tindakan pengamanan, perlindungan, pemeliharaan dan perawatan. Dalam pengertian yang lebih luas, pelestarian dapat menjangkau suatu tindakan pengelolaan atau manajemen suatu satuan organisme kehidupan baik berupa lingkungan alami, seperti kawasan cagar alam, maupun lingkungan binaan seperti wilayah perkotaan, perkampungan atau pedesaan. Dengan pengertian di atas, maka upaya pelestarian warisan sejarah budaya, baik berupa suatu bangunan atau lingkungan pada dasarnya adalah merupakan suatu tindakan pengelolaan sumber budaya atau *cultural resources management*, yang dilaksanakan baik melalui proses pengambilan keputusan secara swadaya nonformal, maupun politis formal.

Dalam pendekatan terbaru, pelestarian bukan hanya merupakan upaya pemeliharaan saja, tetapi juga menyertakan kehidupan baru yang sesuai bagi kebutuhan masyarakat dalam bentuk penyertaan potensi masyarakat setempat dan fungsi-fungsi baru. Pamungkas (1998) juga menyimpulkan dalam penelitiannya, bahwa kajian yang bersifat teoritis-konsepsual hendaknya ditindak-lanjuti dengan perencanaan-perancangan kawasan yang komprehensif, disertai dengan konsep pemasarannya, serta implementasinya; dengan sasaran pada pengembangan/penataan kawasan studi yang berkualitas dan berkarakter khas.

Menurut Piagam Burra (1981), yang menjadi payung dari semua kegiatan pelestarian adalah konservasi, yaitu semua kegiatan pemeliharaan suatu tempat guna mempertahankan nilai budayanya. Mencakup semua kegiatan pemeliharaan dan disesuaikan dengan situasi dan kondisi setempat.

Konservasi menurut Danisworo (1990), merupakan upaya melestarikan suatu tempat yang memiliki makna, agar makna dari tempat itu dapat dipertahankan. Tempat dapat berupa bangunan maupun lingkungan, sedangkan makna dapat berupa nilai historis, arsitektural, budaya atau tradisi yang menunjukkan kualitas hidup manusianya.

Konservasi dengan demikian merupakan upaya untuk melestarikan, melindungi serta memanfaatkan sumber daya suatu tempat seperti gedung-gedung tua yang memiliki nilai sejarah atau budaya serta kawasan dengan kehidupan budaya dan tradisi yang mempunyai makna tertentu. Dalam hal pemanfaatan

gedung-gedung tua, maka terlebih dahulu perlu adanya upaya penyesuaian kondisi bangunan itu agar dapat diadaptasikan kepada fungsinya yang baru.

Adapun strategi pelestarian sebagai berikut:

1. Konservasi, merupakan upaya untuk melestarikan suatu lingkungan binaan sedemikian rupa, sehingga makna lingkungan itu dapat dipertahankan, mengefisiensikan penggunaannya dan mengatur arah perkembangannya di masa mendatang dengan kata lain, konservasi merupakan suatu proses daur ulang dari sumber daya suatu lingkungan binaan yang dilestarikan. Alat implementasinya dapat mencakup strategi-strategi yang lain, umumnya mencakup gabungan dua atau lebih strategi.
2. Preservasi, merupakan upaya pelestarian lingkungan binaan tetap pada kondisi asli yang ada dan mencegah terjadinya proses kerusakannya. Tergantung dari kondisi lingkungan binaan yang akan dilestarikan.
3. Adaptasi Revitalisasi, merupakan upaya untuk mengubah suatu lingkungan binaan agar dapat digunakan untuk fungsi baru yang sesuai, tanpa menuntut perubahan drastis atau hanya memberikan dampak yang minimal.
4. Gentrifikasi, merupakan upaya untuk meningkatkan vitalitas suatu kawasan kota melalui upaya peningkatan kualitas lingkungannya, namun tanpa menimbulkan perubahan yang berarti dari struktur fisik kawasan itu. Gentrifikasi bertujuan untuk memperbaiki ekonomi suatu kawasan kota dengan mengandalkan kekuatan pasar dengan cara memanfaatkan berbagai prasarana dan sarana yang ada, meningkatkan kualitas serta kemampuan dari

berbagai sarana itu melalui program rehabilitasi tanpa harus melakukan pembongkaran yang berarti.

5. Renovasi, adalah tindakan merubah interior bangunan, baik itu sebagian atau seluruh, sehubungan dengan adaptasi bangunan tersebut terhadap penggunaan baru atau konsep-konsep modern.
6. Addisi, adalah pembangunan bangunan baru pada kawasan yang dilestarikan dengan mengabstraksikan bentuk-bentuk bangunan yang sudah ada. Pembangunan ini bukan merupakan suatu tiruan yang persisi tetapi hanya menunjang karakter kawasan tersebut.
7. Demolisi, adalah penghancuran atau perombakan suatu bangunan yang sudah rusak atau membahayakan.

Kegiatan preservasi dan konservasi sebagai bagian dalam kegiatan pelestarian, pada dasarnya merupakan usaha untuk meningkatkan kembali kehidupan lingkungan kota. Pada dasarnya kegiatan preservasi dan konservasi merupakan salah satu kegiatan perancangan kota yang harus terintegrasi dengan elemen-elemen perancangan kota lainnya. Produk perancangan kota dapat diklasifikasikan ke dalam empat kelompok utama, yaitu kebijaksanaan, rencana, pedoman dan program (Shirvani, 1985):

1. **Kebijaksanaan Perancangan Kota**

Merupakan suatu kerangka untuk melakukan tindakan yang memuat suatu strategi implementasi secara spesifik. Suatu kebijaksanaan sebagai suatu

kerangka untuk melakukan tindakan harus cukup fleksibel yang memungkinkan suatu perancangan yang lebih spesifik bergerak di dalamnya.

2. Rencana

Suatu rencana merupakan produk yang sangat penting dalam perancangan kota. Rencana harus dikembangkan dalam mengikuti kerangka yang telah dinyatakan dalam kebijakan yang telah ditetapkan. Rencana perancangan kota merupakan penjabaran kebijakan perancangan ke dalam bentuk tiga dimensi.

3. Pedoman (*guidelines*)

Pengembangan kebijaksanaan perancangan kota dan rencana perancangan kota saja belum cukup untuk menunjuk elemen-elemen spesifik dari bentuk fisik kota. Oleh sebab itu suatu rencana perancangan kota perlu diterjemahkan lagi ke dalam pedoman perancangan yang lebih spesifik, lebih memperhatikan ruang pada skala mikro. Pedoman dapat berupa pengendalian ketinggian bangunan, bahan, set back, proporsi, dan lain-lain. Pedoman perancangan tidak selalu menghasilkan suatu pengawasan yang lebih ketat atau larangan-larangan. Lebih penting adalah mengembangkan suatu kerangka perancangan pada tingkat distrik, jalan atau pada skala proyek tertentu.

4. Program

Pengertian program perencanaan mengacu pada aspek-aspek perencanaan dan perancangan yang dapat memelihara dan melestarikan lingkungan yang ada maupun lingkungan yang akan diciptakan.

B. Pola Permukiman

Berdasarkan pada penampakan morfologi kota serta jenis penyebaran areal perkotaan yang ada, Hudson dalam Yunus (1999), mengemukakan beberapa alternatif model bentuk kota. Secara garis besar ada 7 (tujuh) buah model bentuk kota yang disarankan, yaitu:

1. Bentuk satelit dan pusat-pusat baru (*satelite and neighbourhood plans*), kota utama dengan kota-kota kecil akan dijalin hubungan pertalian fungsional yang efektif dan efisien;
2. Bentuk stellar atau radial (*stellar or radial plans*), tiap lidah dibentuk pusat kegiatan kedua yang berfungsi memberi pelayanan pada areal perkoaan dan menjorok ke dalam direncanakan sebagai jalur hijau dan berfungsi sebagai paru-paru kota, tempat rekreasi dan tempat olah raga bagi penduduk kota;
3. Bentuk cincin (*circuit linier or ring plans*), kot berkembang disepanjang jalan utama yang melingkar, di bagian tengah wilayah dipertahankan sebagai daerah hijau terbuka;
4. Bentuk linear bermanik (*bealdded linier plans*), pusat perkotaan yang lebih kecil tumbuh di kanan-kiri pusat perkotaan utamanya, pertumbuhan perkotaan hanya terbatas disepanjang jalan utama maka pola umumnya linier, dipinggir jalan biasanya ditempati bangunan komersial dan dibelakangnya ditempati permukiman penduduk;

5. Bentuk inti/kompak (*the core or compact plans*), perkembangan kota biasanya lebih didominasi oleh perkembangan vertikal sehingga kemungkinan terciptanya konsentrasi banyak bangunan pada areal kecil;
6. Bentuk memencar (*dispersed city plans*), dalam kesatuan morfologi yang besar dan kompak terdapat beberapa *urban center*, dimana masing-masing pusat mempunyai grup fungsi-fungsi yang khusus dan berbeda satu sama lain; dan
7. Bentuk kota bawah tanah (*under ground city plans*); struktur perkotaannya dibangun dibawah permukaan bumi sehingga kenampakan morfologinya tidak dapat diamati pada permukaan bumi, di daerah atasnya berfungsi sebagai jalur hijau atau daerah pertanian yang tetap hijau.

Pola permukiman secara garis besar dapat dibagi dalam tiga bentuk yaitu grid, organik dan diagram.

1. Grid

Pola permukiman dengan sistem grid dapat ditemui hampir di semua kebudayaan dan merupakan salah satu bentuk kota tua. Pola permukiman dengan bentuk grid dikembangkan oleh Hippodamus, salah satunya adalah Kota Miletus. Pola grid ini merupakan mekanisme yang cukup universal dalam mengatur lingkungan dan pola ini terbentuk karena adanya kebutuhan suatu sistem yang berbentuk segi empat (grid iron) guna memberikan suatu bentuk geometri pada ruang-ruang permukiman. Blok-blok permukimannya

dirancang untuk memungkinkan 18 rumah tersebut dihubungkan kepada bangunan dan ruang publik (Kostof, 1991)

2. Organik

Pola organik merupakan organisme yang berkembang sesuai dengan nilai sosial budaya masyarakatnya dan biasanya berkembang dari waktu ke waktu tanpa adanya perencanaan. Pola organik ini perubahannya terjadi secara spontan serta bentuknya mengikuti kondisi topografi yang ada. Sifat pola organik ini adalah fleksibel, tidak geografis, biasanya berupa garis melengkung dan dalam perkembangan masyarakat mempunyai peran yang besar dalam menentukan bentuk permukiman.

3. Diagram

Pola permukiman dengan sistem diagram ini biasanya digambarkan dalam simbol atau hirarki yang mencerminkan bentuk sistem sosial dan kekuasaan yang berlaku saat ini.

Pola permukiman tradisional berdasarkan pada pola persebarannya juga dibagi atas dua yaitu pola menyebar dan pola kelompok. Pola permukiman spasial sebagai berikut:

1. Pola permukiman dengan cara tersebar berjauhan satu sama lain, terutama terjadi dalam daerah yang baru dibuka. Hal tersebut disebabkan karena belum adanya jalan besar, sedangkan orang-orang mempunyai sebidang tanah yang selama suatu masa tertentu harus diusahakan secara terus menerus.

2. Pola permukiman dengan cara berkumpul dalam sebuah kampung/desa, memanjang mengikuti jalan lalu lintas (jalan darat/sungai), sedangkan tanah garapannya berada dibelakangnya.
3. Pola permukiman dengan cara terkumpul dalam sebuah kampung/desa, sedangkan tanah garapan berada diluar kampung, dan
4. Berkumpul dan tersusun melingkar mengikuti jalan. Pola permukiman dengan cara berkumpul dalam sebuah kampung/desa, mengikuti jalan yang melingkar, sedangkan tanah garapan berada dibelakangnya.

Berlatar belakang religi. Keberadaan bangunan arsitektur tradisional tidak lepas dari faktor religi, baik secara konsep, pelaksana pembangunannya maupun wujud bangunannya. Hal ini disebabkan oleh cara pandang dan konsep masyarakat tradisional dalam menempatkan bagian integral dari alam (bagian dari tata sistem kosmologi), yaitu alam raya besar (makroskopis) dan alam kecil (mikroskopis), yang diupayakan oleh masyarakat tradisional adalah bagaimana agar kestabilan dan keseimbangan alam tetap terjaga. Bentuk perujukan dengan alam tersebut dilakukan dengan berbagai cara yaitu:

- a. Menganggap arah-arrah tertentu memiliki kekuatan magis bukanlah satu hal yang asing di dunia arsitektur tradisional. Mereka mengenal arah mana yang dianggap baik dan arah mana dianggap buruk atau jelek. Adapula yang menghubungkan arah ini dengan simbolisme dunia (baik dan suci), tengah (sedang) dan bawah (jelek, buruk, kotor). Arah-arrah baik ini mempengaruhi pola tata letak bangunan dalam satu tapak.

Bangunan-bangunan harus dihadapkan pada arah baik dan membelakangi arah buruk.

- b. Menganggap ruang-ruang tertentu memiliki kekuatan magis. Adakalanya bangunan-bangunan tertentu di dalam bangunan dianggap mempunyai nilai sakral. Kesakralan ini diwujudkan dengan memberikan nilai lebih dalam suatu ruangan. Ruangan ini dianggap sebagai ruang suci dan sakral dibanding ruang lainnya.

Berdasarkan pemusatan masyarakatnya, pola permukiman penduduk desa dibedakan menjadi tiga kelompok yaitu;

- a. *Nucleated Village*, yaitu penduduk desa hidup bergerombol membentuk suatu kelompok yang disebut dengan nucleus.
- b. *Line Village*, yaitu permukiman penduduk yang menyusun tempat tinggalnya mengikuti jalur sungai atau jalur jalan dan membentuk deretan perumahan.
- c. *Open Country Village*, yaitu dimana penduduk desa memilih atau membangun tempat-tempat kediamannya tersebar di suatu daerah pertanian, sehingga dimungkinkan adanya hubungan dagang, karena adanya perbedaan produksi dan kebutuhan.

Dalam menjelaskan ragam bentuk dan pola rumah, sebagai bagian dari komponen yang membentuk pola permukiman, terdapat faktor yang berperan dalam pengambilan keputusan mengenai bentuk dan pola suatu rumah (Haryadi dan Setiawan, 1995). Faktor-faktor ini antara lain adalah:

1. Faktor Kultur

Pendekatan *enviromental determinism* terhadap rumah menekankan bahwa bentuk dan pola rumah merupakan konsekuensi yang wajar atau respon pragmatis terhadap situasi iklim dan lingkungan dimana rumah tersebut dibangun. Pandangan ini juga menekankan mengenai dominannya faktor bahan-bahan lokal dalam menentukan bentuk dan pola rumah. Artinya adalah bahwa bentuk rumah tidak lain dipengaruhi oleh kemungkinan bahan-bahan lokal untuk membentuk forum tertentu.

Bentuk rumah tradisional yang sangat bervariasi juga dipandang sebagai konsekuensi wajar dari tersedianya material setempat. Rumah panggung, sebagai misal merupakan respon terhadap situasi tempat yang lembab, untuk mengantisipasi bahaya binatang liar, serta konsekuensi yang wajar mengenai penggunaan bahan kayu yang tersedia secara lokal.

2. Faktor Religi

Dalam masyarakat tradisional faktor religi atau kepercayaan merupakan faktor yang dominan. Seringkali dipandang bahwa rumah atau perumahan merupakan wujud *microcosmos* dari keseluruhan alam semesta. Setiap elemen yang membentuk rumah, mensimbolkan elemen-elemen tertentu dari keseluruhan alam semesta. Dalam konsep ini, seringkali pola rumah atau permukiman dikategorikan dalam kelompok sakral, semi sakral dan profan.

3. Faktor Perilaku

Faktor perilaku, terutama dipandang berpengaruh dalam pola rumah atau perumahan. Konsepsi-konsepsi mengenai ruang privat, semi privat dan publik, *crowding*, tekanan lingkungan, stress dan lain-lain berkaitan erat dengan aransement ruang-ruang dalam rumah, antar rumah, serta lingkungan perumahan secara keseluruhan.

Keterkaitan antara lingkungan fisik dengan perilaku bersifat dialetik, dalam artian saling mempengaruhi. Keterbatasan fisik dari segi luasan area serta fasilitas umum yang ada menuntut mereka untuk menggunakan berbagai fasilitas secara bersama. Hal ini menyebabkan proses interaksi antar penduduk kampung tinggi, sehingga secara inkremental, penduduk melakukan arahan lingkungan fisik mereka agar dapat mewadahi berbagai kegiatan dan perilaku sosial mereka.

C. Pengertian Permukiman

Bila dikaji melalui pengertian yang tertuang dalam UU No. 1 tahun 2011 tentang perumahan dan kawasan permukiman, perumahan didefinisikan sebagai kumpulan rumah sebagai bagian dari permukiman, baik perkotaan maupun perdesaan, yang dilengkapi dengan prasarana, sarana, dan utilitas umum sebagai hasil upaya pemenuhan rumah yang layak huni. Sementara dalam peraturan yang sama, dijelaskan bahwa permukiman adalah bagian dari lingkungan hunian yang terdiri atas lebih dari satu satuan perumahan yang mempunyai prasarana, sarana,

utilitas umum, serta mempunyai penunjang kegiatan fungsi lain di kawasan perkotaan atau kawasan perdesaan.

Menurut Sastra M. dan Marlinda E. (2006), bahwa apabila dikaji dari segi makna, permukiman berasal dari terjemahan kata *human settlements* yang mengandung pengertian suatu proses bermukim. Dengan demikian terlihat jelas bahwa kata permukiman mengandung unsur waktu dalam prosesnya. Melalui kajian tersebut terlihat bahwa pengertian permukiman dan pemukiman berbeda. Kata permukiman mempunyai makna yang lebih menunjuk kepada objek, yang dalam hal ini hanya merupakan unit tempat tinggal (hunian).

Pemukiman berasal dari kata *housing* dalam Bahasa Inggris yang artinya adalah perumahan dan kata *human settlement* yang artinya pemukiman. Perumahan memberikan kesan tentang rumah atau kumpulan rumah beserta prasarana dan sarana lingkungannya. Perumahan menitik-beratkan pada fisik atau benda mati, yaitu *houses* dan *land settlement*. Pemukiman memberikan kesan tentang pemukim atau kumpulan pemukim beserta sikap dan perilakunya di dalam lingkungan, sehingga pemukiman menitikberatkan pada sesuatu yang bukan bersifat fisik atau benda mati yaitu manusia (*human*). Jadi perumahan dan pemukiman merupakan dua hal yang tidak dapat dipisahkan dan sangat erat hubungannya, pada hakekatnya saling melengkapi.

Menurut Koestoer (1995) batasan permukiman adalah terkait erat dengan konsep lingkungan hidup dan penataan ruang. Permukiman adalah area tanah yang digunakan sebagai lingkungan tempat tinggal atau lingkungan hunian dan tempat

kegiatan yang mendukung perikehidupan dan merupakan bagian dari lingkungan hidup di luar kawasan lindung baik yang berupa kawasan perkotaan maupun perdesaan. Parwata (2004) menyatakan bahwa permukiman adalah suatu tempat bermukim manusia yang telah disiapkan secara matang dan menunjukkan suatu tujuan yang jelas, sehingga memberikan kenyamanan kepada penghuninya. Kegunaan dari sebuah permukiman adalah tidak hanya untuk menyediakan tempat tinggal dan melindungi tempat bekerja tetapi juga menyediakan fasilitas untuk pelayanan, komunikasi, pendidikan, dan rekreasi.

Elemen dasar perumahan permukiman dari artian perumahan permukiman dapat disimpulkan bahwa permukiman terdiri dari dua bagian yaitu: manusia (baik sebagai pribadi maupun dalam hubungan sosial) dan tempat yang mewadahi manusia yang berupa bangunan (baik rumah maupun elemen penunjang lain). Menurut Constantinos A. Doxiadis (1968) ada lima elemen dasar permukiman:

1. *Nature* (alam) yang bisa dimanfaatkan untuk membangun rumah dan difungsikan semaksimal mungkin.
2. *Man* (manusia) baik pribadi maupun kelompok.
3. *Society* (Masyarakat) bukan hanya kehidupan pribadi yang ada tapi juga hubungan sosial masyarakat.
4. *Shells* (rumah) atau bangunan dimana didalamnya tinggal manusia dengan fungsinya masing-masing.

5. *Networks* (jaringan atau sarana prasarana) yaitu jaringan yang mendukung fungsi permukiman baik alami maupun buatan manusia seperti jalan lingkungan, pengadaan air bersih, listrik, drainase, dan lain-lainnya.

Dalam membicarakan alam adalah alam pada saat permukiman akan dibangun, bukan kondisi pada suatu saat dimasa lampau. Seiring dengan berjalannya waktu, alam pun mengalami perubahan. Kondisi alam pada waktu manusia pada jaman purba dengan kondisi sekarang sangatlah berbeda. Agar mencapai tujuan permukiman yang ideal sangatlah dipengaruhi oleh kelima elemen dasar tersebut yaitu: kombinasi antara alam, manusia, bangunan, masyarakat, dan sarana prasarana.

D. Tipologi Permukiman

Untuk memahami suatu tempat (place) yang dibentuk sebagai wadah dari kebutuhan manusia baik berupa rumah atau lingkungan permukiman, bisa dilakukan dengan membagi tiga komponen struktural yang ada pada tempat tersebut, yaitu tipologi, morfologi dan topologi.

Topologi merupakan tatanan spasial dan pengorganisasian spasial yang abstrak dan matematis. Morfologi merupakan artikulasi formal untuk membentuk karakter arsitektur, dan dapat dibaca melalui pola, hierarki dan hubungan ruang. Tipologi lebih menekankan pada konsep dan konsistensi yang dapat memudahkan masyarakat mengenal bagian-bagian arsitektur, yang mana hal ini dapat didukung dari pemahaman skala dan identitas. Tipologi dalam hal ini lebih menitikberatkan sesuatu yang tradisional daripada yang modern. Tipologi adalah studi tentang tipe.

Tipe adalah kelompok dari objek yang memiliki ciri khas formal yang sama. Dalam hal ini tipologi merupakan sebuah bidang studi yang mengklasifikasikan, mengelaskan, mengelompokkan objek dengan persamaan ciri khas dan sifat dasar ke dalam tipe – tipe tertentu dengan cara memilah bentuk keragaman dan kesamaan jenis (Sulistijowati,1991). Berdasarkan teori tersebut, maka beberapa bangunan dalam suatu lingkungan yang memiliki keunikan yang sama tentunya dapat diidentifikasi memiliki tipologi yang sama.

Saverio Muratory dalam buku “Urban and Regional Planning” membedakan tipologi tersebut menjadi 4 tingkatan skala yaitu bangunan, kabupaten, kota dan wilayah. Menurut Muratory, hal-hal yang dapat diidentifikasi tipologinya adalah tata bangunan, jalan dan ruang luar (McLoughlin, 1969). Tata bangunan dan aspek fisik yang mempengaruhi keberadaan suatu massa bangunan dianggap sebagai elemen statis. Di dalam tata bangunan terdapat beberapa hal yang dapat ditemukan ciri khasnya di antaranya material bangunan, fasade bangunan, bentuk bangunan dan gaya arsitekturnya. Sementara itu jalan dan ruang luar merupakan elemen dinamis yaitu suatu elemen yang dapat bergerak membentuk suatu permukiman. Jalan dan ruang luar merupakan suatu ruang penghubung masyarakat di sekitar hunian.

Tipologi adalah ilmu yang mempelajari sesuatu dengan cermat dengan pendekatan yang lebih dalam dan dalam bentuk yang modernisasi. Muratori memiliki maksud eksplisit bahwa metodenya dalam menganalisa dapat digunakan sebagai dasar untuk mendesain arsitektur dan perkotaan. Dalam pandangan

Muratori tipologi tidak hanya tentang bangunan tetapi juga tentang dinding, jalanjalan, kebun, pembangunan kota dan segala sesuatu yang menentukan bentuk kota dalam jangka waktu tertentu.

E. Permukiman Tradisional

Permukiman tradisional merupakan manifestasi dari nilai-nilai sosial budaya masyarakat yang erat kaitannya dengan nilai sosial budaya penghuninya, dalam proses penyusunannya menggunakan dasar-dasar norma tradisi. Permukiman tradisional sering direpresentasikan sebagai tempat yang masih memegang nilai-nilai adat dan budaya yang berhubungan dengan nilai kepercayaan atau agama yang bersifat khusus atau unik pada suatu masyarakat tertentu yang berakar dari tempat tertentu pula diluar determinasi sejarah. Permukiman tradisional adalah aset kawasan yang dapat memberikan ciri ataupun identitas lingkungan. Identitas kawasan tersebut terbentuk dari pola lingkungan, tatanan lingkungan binaan, ciri aktivitas sosial budaya dan aktivitas ekonomi yang khas.

Menurut Habreken *dalam* Maningtyas (2013), ditegaskan bahwa sebagai suatu produk komunitas, bentuk lingkungan permukiman merupakan hasil kesepakatan sosial, bukan merupakan produk orang per orang. Artinya komunitas yang berbeda tentunya memiliki ciri permukiman yang berbeda pula. Perbedaan inilah dapat dilihat dari orientasi, bentuk, dan bahan bangunan serta konsep religi yang melatar-belakanginya.

F. Pengertian Adat

Adat adalah bagian ideel dari kebudayaan, yang dapat disebut adat tata kelakuan karena adat sebagai pengatur kelakuan. Adat dapat dibagi dalam empat tingkat, yaitu antara lain (Koentjaraningrat 1984):

1. Tingkat nilai - budaya, berakar dalam bagian emosional dari alam jiwa manusia;
2. Tingkat norma - norma, nilai - nilai budaya yang sudah terkait kepada peranan tertentu dari manusia dalam masyarakat;
3. Tingkat hukum, sistem hukum baik hukum adat maupun hukum tertulis; dan
4. Tingkat aturan khusus, mengatur aktivitas-aktivitas yang amat jelas dan terbatas ruang lingkupnya dalam kehidupan masyarakat.

Adat istiadat (*custom*) secara harfiah berarti praktek - praktek berdasarkan kebiasaan, baik perorangan maupun kelompok (Machmud 2006). Adat istiadat adalah bentuk konvensional perilaku orang dalam situasi tertentu, yang mencakup: metode kerja yang diterima, relasi timbal balik antara anggota dalam kehidupan setiap hari dan dalam keluarga; tata cara diplomatik, agama dan tindakan – tindakan yang mencerminkan ciri – ciri spesifik kehidupan suatu suku, kelas, masyarakat. Adat istiadat mempunyai kekuatan dari suatu kebiasaan sosial dan mempengaruhi perilaku seseorang sehingga secara moral dapat dievaluasi.

Komunitas adat adalah kelompok masyarakat yang kehidupan sehari-harinya mengacu pada tatanan adat turun menurun. Tatanan adat yang diturunkan oleh nenek moyangnya diyakini sebagai jalan hidup yang baik sehingga dengan

mengikuti tatanan hidup tersebut seseorang akan menjadi manusia yang berkualitas dan akan selalu mendapatkan berkah dari yang maha kuasa. Komunitas adat biasanya mempunyai wilayah atau *lokus* tertentu yang tidak dibatasi oleh batas - batas administrasi modern seperti kelurahan, kecamatan, kabupaten, provinsi bahkan negara.

G. Pengertian Kebudayaan

Menurut Kamus Umum Bahasa Indonesia dari W.J.S. Poerwadarminta, budaya sama dengan pikiran, akal budi (penulis: intuisi); kebudayaan = hasil kegiatan, dan penciptaan batin (akal budi) manusia, seperti kepercayaan, kesenian, adat istiadat, dan sebagainya. Jadi,kebudayaan dapat berarti benda abstrak atau non materi maupun benda materil. Menurut kamus Poerwadarminta dan juga kamus Inggris - Indonesia dari John M. Echols & Shadily: kebudayaan = *culture* = kultur. Jadi norma-norma, kaidah kehidupan adat istiadat merupakan kebudayaan juga (*a man of culture* = seseorang yang baik tingkah lakunya, sopan santun, beradat) (Budihardjo 1996). Menurut Budhisantoso *dalam* Krisna (2005), kebudayaan adalah hasil karya manusia dalam usahanya mempertahankan keturunan dan meningkatkan taraf kesejahteraan dengan segala keterbatasan kelengkapan jasmaninya serta sumber-sumber alam yang ada disekitarnya. Kebudayaan juga dapat dikatakan sebagai perwujudan tanggapan manusia terhadap tantangan-tantangan yang dihadapi dalam proses penyesuaian diri mereka dengan lingkungan, baik sebagai makhluk biologis maupun makhluk budaya

Kebudayaan adalah kompleks yang mencakup pengetahuan, kepercayaan, kesenian, moral, hukum, adat-istiadat dan kemampuan-kemampuan serta kebiasaan-kebiasaan yang didapatkan oleh manusia sebagai anggota masyarakat (Taylor *dalam* Soekanto 2003).

1. Unsur-unsur kebudayaan

Menurut Koentjaraningrat (1987) disebutkan bahwa karakteristik atau bentuk kebudayaan sebagai suatu unsur-unsur yang universal. Unsur-unsur kebudayaan tersebut adalah sebagai berikut:

- a. Sistem religi dan upacara keagamaan, yaitu sistem kepercayaan dengan segala bentuk pelaksanaannya dalam kehidupan sehari-hari;
- b. Sistem dan organisasi kemasyarakatan, yaitu adanya tatanan masyarakat yang mempunyai pola hubungan tertentu, misalnya sistem kekerabatan, organisasi politik, sistem hukum, sistem perkawinan;
- c. Sistem pengetahuan, yaitu hasil daya cipta, karya, dan karsa manusia;
- d. Bahasa yaitu alat komunikasi yang digunakan golongan masyarakat;
- e. Kesenian berbagai bentuk seni (seni rupa, seni suara, seni gerak, dan sebagainya);
- f. Mata pencaharian hidup, yaitu sistem pemenuhan kebutuhan hidup masyarakat; dan
- g. Sistem teknologi dan peralatan, yaitu produk ciptaan manusia berdasarkan ilmu.

Ditegaskan lagi oleh Koentjaraningrat (1987) bahwa unsur- unsur kebudayaan dalam kehidupan masyarakat selanjutnya akan terwujud menjadi tiga macam, yaitu sebagai berikut:

- a. Kebudayaan sebagai kompleks ide-ide, gagasan, norma-norma dan peraturan yang bersifat abstrak, disebut sebagai *culture system*.
- b. Kebudayaan sebagai kompleks aktifitas kekuatan yang berpola dari manusia dalam masyarakat, bersifat lebih konkrit dan disebut sebagai *social System* dan
- c. Kebudayaan benda-benda hasil karya manusia (artefak), mempunyai sifat paling konkrit, dapat diraba, diobservasi dan didokumentasi, disebut sebagai kebudayaan fisik atau *physical culture*.

Pembentuk kebudayaan menurut Rapport *dalam* Krisna (2005) dapat dilakukan dengan mengidentifikasi hal-hal berikut:

- a. Lokasi, yaitu keberadaan fisik yang diwujudkan suatu lokasi;
- b. Berhubungan dengan bentang alam, yaitu adanya unsur *landscape* dengan fungsi tertentu;
- c. Mempunyai elemen khusus, yaitu terdapat unsur fisik khusus yang menjadi ciri;
- d. Mempunyai letak yang khusus, yaitu penempatan ruang dengan maksud tertentu;
- e. Mempunyai ruang dari tipe yang khusus, yaitu fungsi atau jenis ruang sesuai dengan penggunaannya;

- f. Diberi nama dengan cara yang khusus, yaitu landasan pemberi nama pada unsur fisik kawasan;
- g. Menggunakan sistem orientasi yang khusus, yaitu sistem orientasi sebagai landasan pembangunan fisik;
- h. Mempunyai warna, tekstur dan sebagainya yang khusus, yaitu penggunaan warna, tekstur yang khas sebagai bagian dari karakteristik fisiknya;
- i. Mempunyai suara, bau, temperatur dan gerakan udara, yaitu karakteristik yang tidak terlihat; dan
- j. Mempunyai orang yang pasti menarik dalam aktifitas yang khusus, yaitu pelaksanaan aktifitas masyarakat menarik perhatian karena kegiatan yang dilakukannya.

Unsur-unsur kebudayaan, lazim disebut *cultural universals*. Istilah ini menunjukkan bahwa unsur-unsur tersebut dapat ditemukan pada setiap kebudayaan di manapun didunia ini. Soekanto (2003) menguraikan tujuh unsur kebudayaan yang dianggap sebagai *cultura universals*, antara lain:

- a. Peralatan dan perlengkapan hidup manusia (pakaian perumahan, alat-alat rumah tangga, senjata, alat-alat produksi transport dan sebagainya);
- b. Mata pencaharian hidup dan sistem-sistem ekonomi (pertanian, peternakan, sistem produksi, sistem distribusi dan sebagainya);
- c. Sistem kemasyarakatan (sistem kekerabatan, organisasi politik, sistem hukum, sistem perkawinan);

- d. Bahasa (lisan maupun tertulis);
 - e. Kesenian (seni rupa, seni suara, seni gerak, dan sebagainya);
 - f. Sistem pengetahuan; dan
 - g. Religi (sistem kepercayaan)
2. Ruang Budaya

Pada kebudayaan tradisional, bentuk permukiman dihadapkan pada latar belakang pengaturan yang bersifat ritual, yang pada dasarnya bertujuan sebagai pengaturan tatanan secara harmoni. Menurut Putra (2005) terdapat dua sistem pengaturan utama pada konsep ruang tradisional, yaitu pengaturan geometrik yang dihubungkan dengan hal-hal bersifat ritual dan kosmologi. Pada konteks budaya terkait dengan ruang permukiman, Sasongko (2005) menyatakan untuk menjelaskan makna dari organisasi ruang dalam konteks tempat (*place*) dan ruang (*space*) harus dikaitkan dengan budaya. Budaya sifatnya unik, antara satu tempat dengan tempat lain bisa sangat berbeda maknanya. Terkait dengan budaya dan ritual ditunjukkan sebagai peristiwa publik yang ditampilkan pada tempat khusus (*sacred places*). Pada upacara ritual yang berkaitan dengan: kelahiran, puber, perkawinan, kematian, dan berbagai peristiwa krusial lainnya sebagai perubahan atau transisi dalam kehidupan seseorang (Sasongko 2005).

Elemen dasar pendekatan dan pemahaman terhadap pola penggunaan ruang menurut Rapoport (1997), yaitu sebagai berikut:

- a. Kegiatan manusia, ruang kegiatan manusia (*home range*) merupakan batas-batas umum terdiri dari beberapa setting atau lokasi,serta jaringan penghubung antar lokasi mempunyai radius *home range* tertentu yang dapat diklasifikasikan menjadi home range harian, mingguan dan bulanan;
- b. Area Inti (*Core Inti*) , merupakan area ruang kegiatan manusia yang paling sering dipakai, dipahami dan langsung dikontrol oleh penduduk. Dalam konteks ini lingkungan area inti merupakan lingkungan perumahan dengan sistem sosial yang relatif kental, merupakan cluster-cluster kegiatan yang setiap hari muncul diorganisir oleh kelompok penduduk yang mengenal secara personal;
- c. Teritori, merupakan area yang erat kaitannya dengan *privacy* dan *personal space*, sama dengan *personal space*, territorialitas adalah juga perwujudan ego yang tidak ingin diganggu. dengan kata lain merupakan perwujudan privasi. Territorialitas itu sendiri adalah suatu pola tingkah laku yang ada hubungannya dengan kepemilikan atau hak seseorang atas suatu lokasi;
- d. Area terkontrol (*jurisdiction*), merupakan suatu area yang dikuasai dan dikontrol secara temporer oleh sekelompok penduduk kota. Oleh karena penguasaannya yang bersifat temporer maka dimungkinkan suatu area dikuasai oleh kelompok yang berbeda; dan
- e. *Personal Distance/Space* (Ruang Personal), merupakan suatu jarak atau area dengan intervensi oleh orang lain akan terasa mengganggu, berbeda

dengan keempat elemen tersebut di atas yang cenderung fisik batasnya, personal *distance* biasanya tidak mempunyai kenampakan fisik yang jelas.

3. Budaya dalam Struktur Ruang Permukiman

Rapport (1997) mengemukakan bahwa permukiman tradisional merupakan manifestasi dari nilai sosial budaya masyarakat yang erat kaitannya dengan nilai sosial budaya penghuninya, yang dalam proses penyusunannya menggunakan dasar norma-norma tradisi. Lawson menambahkan bahwa beberapa norma-norma tersebut mungkin murni dari kesepakatan warga, tetapi sebagian besar lainnya adalah dari kebutuhan dan karakter masyarakatnya sendiri (sebelum perancangan disusun secara profesional), perancangan dan kreatifitas ruang lebih bersifat sosial dan *vernakular* serta terlihat lebih memperhatikan aspek budaya. Sejalan dengan pendapat tersebut, Wikantiyoso (1997) juga menambahkan bahwa permukiman tradisional adalah aset kawasan yang dapat memberikan ciri ataupun identitas lingkungan. Identitas kawasan tersebut terbentuk dari pola lingkungan, tatanan lingkungan binaan, ciri aktivitas sosial budaya dan aktifitas ekonomi yang khas. Pola tata ruang permukiman mengandung tiga elemen, yaitu ruang dengan elemen-elemen penyusunnya (bangunan dan ruang disekitarnya), tatanan (*formation*) yang mempunyai makna komposisi serta *pattern* atau model dari suatu komposisi.

Menurut Habraken *dalam* Maningtyas (2013), sebagai suatu produk komunitas, bentuk lingkungan permukiman merupakan hasil kesepakatan

sosial, bukan merupakan produk orang perorang. Artinya komunitas yang berbeda tentunya memiliki ciri permukiman yang berbeda pula. Suatu rumah dirancang dan suatu permukiman di tata menggambarkan hubungan antara individu, keluarga dan komunitasnya yang tentu saja bergantung pada masing-masing budaya. Konsekuensinya adalah organisasi ruang dirumah, tatanan permukiman dan akses ke fasilitas umum dipengaruhi oleh pandangan hidup komunitas tersebut.

Pada bagian lain Yi-Fu Tuan (1977) menyatakan bahwa untuk menjelaskan makna dari organisasi ruang dalam konteks tempat (*place*) dan ruang (*space*) harus dikaitkan dengan budaya. Budaya sifatnya unik, antara satu tempat dengan tempat lain bisa sangat berbeda maknanya. Selanjutnya manusia akan mengekspresikan dirinya pada lingkungan tempat dia hidup, sehingga lingkungan tempat tinggalnya akan diwujudkan dalam berbagai simbolisme sesuai dengan budaya mereka. Bagaimana manusia memilih tempat tertentu dan menggunakan berbagai kelengkapan, ataupun berbagai cara untuk berkomunikasi pada dasarnya merupakan “bahasa” manusia.

Pola ini tidaklah semata dilihat dalam kaitan dengan lingkungan semata, akan tetapi pada waktu yang bersamaan juga merupakan perwujudan budaya mereka (Locher 1978).

Struktur ruang permukiman digambarkan melalui pengidentifikasian tempat, lintasan, dan batas sebagai komponen utama, selanjutnya diorientasikan melalui hirarki dan jaringan atau lintasan yang muncul dalam

lingkungan binaan mungkin secara fisik atau non fisik. Untuk membentuk struktur ruang tidak hanya *orientation* yang terpenting, tetapi juga objek nyata dari suatu identifikasi. Dalam suatu lingkungan tempat suci berfungsi sebagai pusat yang selanjutnya menjadi orientasi dan identifikasi bagi manusia, dan merupakan struktur ruang (Norberg-Schulz 1979).

Hoebel dan Frost 1976 menyatakan bahwa siklus hidup manusia pada dasarnya terdiri dari empat bagian, yakni, kelahiran, dewasa, bereproduksi dan mati. Pada berbagai budaya manusia acara ini selalu ada dengan berbagai variasi dan intensitas yang berbeda. Bagaimana peristiwa ritual mempengaruhi aktifitas masyarakat dan penggunaannya dalam ruang permukiman, salah satunya disampaikan oleh Hardie (1985) yang mempelajari masyarakat Tswana. Dalam hal ini kelahiran dan kematian yang memiliki signifikansi terhadap kedatangan dan kepergian ke dunia leluhur ini diamati memiliki hubungan dengan ruang disekitar dimana peristiwa tersebut terjadi. Pola ini mempengaruhi perilaku didalam ruang pada saat tertentu, dan mengungkapkan kepercayaan tentang alam raya dan tatanan kosmis yang dipahami oleh masyarakat.

H. Budaya Dalam Permukiman

Dalam tulisan Rapoport, A. (1969) dinyatakan, dalam suatu permukiman terjadi hubungan antara manusia, alam dan penciptanya. Perbedaan gaya hidup dan sistem nilai yang dianut suatu masyarakat, berpengaruh besar terhadap bagaimana masyarakat itu membentuk lingkungannya. Faktor yang berperan dalam

pengambilan keputusan mengenai bentuk dan pola suatu rumah meliputi faktor budaya religi dan perilaku. Sedangkan rumah menunjukkan fungsi tertentu yaitu: sebagai tempat tinggal yang nyaman, sebagai sumber ibadah, sebagai sumber ilmu, dan sebagai sumber pendapatan.

Permukiman memiliki banyak bentuk yang khas sesuai dengan kekuatan non fisik yang tumbuh dalam masyarakatnya, antara lain berupa sistem sosial budaya, pemerintahan, tingkat pendidikan serta teknologi yang akan memberi kontribusi fisik lingkungan. Menurut Koentjaningrat (1985), perumahan dan permukiman (rumah dan lingkungannya) sebagai wujud fisik kebudayaan (*physical culture*) merupakan hasil dari kompleks gagasan suatu budaya yang tercermin pada pola aktivitas sosial masyarakat. Sejalan dengan pendapat Rapoport, A. (1969), bahwa arsitektur terbentuk dari tradisi masyarakat (*folk traditional*) merupakan bangunan yang mencerminkan secara langsung budaya masyarakat, nilai-nilai yang dianut, kebiasaan-kebiasaan serta keinginan - keinginan masyarakat.

Keterkaitan antara budaya dan rumah sebagai salah satu unsur pembentuk permukiman dijelaskan Rapoport, A. (1969) bahwa rumah tidak hanya dapat dipandang sebagai bentuk fisik yang tersusun dari serangkaian struktur saja, namun merupakan bentuk dari fenomena budaya yang berasal dari lingkungan pergaulan yang dimiliki. Dalam hal ini dapat disimpulkan bahwa pola dalam suatu desa sangat dipengaruhi oleh budaya. Budaya adalah seluruh cara kehidupan dari masyarakat dan sebagian tata cara hidup yang dianggap lebih tinggi dan diinginkan. Tentu setiap daerah memiliki ciri- ciri adat, kehidupan dan tingkah

laku yang berbeda. Perbedaan ini dapat dilihat dari bentuk fisik bangunan, tata letak dan unsur- unsur lainnya seperti kebiasaan hidup sehari-hari masyarakat kampung. Rapoport (1969) menjelaskan bahwa faktor budaya akan menentukan perilaku seseorang, yang antara lain tercermin dalam cara hidup dan peran yang dipilihnya dalam masyarakat serta menentukan macam wadah kegiatan tersebut.

I. Pengertian Kearifan Lokal

Kearifan lokal adalah suatu bentuk semua bentuk pengetahuan, keyakinan, pemahaman atau wawasan serta adat kebiasaan atau etika yang ada dalam kehidupan bermasyarakat di suatu tempat atau daerah yang biasanya diturunkan dari generasi ke generasi. Jadi, kearifan lokal tidaklah sama pada tempat dan waktu yang berbeda dan suku yang berbeda. Kearifan local ini sudah diuji selama berabad-abad oleh berbagai bencana dan kendala serta keteledoran manusia.

Kearifan lokal dalam bahasa asing sering dikonsepsikan sebagai kebijakan setempat (*local wisdom*), pengetahuan setempat (*local knowledge*) atau kecerdasan setempat (*local genius*). Kearifan lokal juga dapat dimaknai sebuah pemikiran tentang hidup, yang dilandasi nalar jernih, budi yang baik, dan memuat hal-hal positif. Kearifan lokal dapat diterjemahkan sebagai karya akal budi, perasaan mendalam, tabiat, bentuk perangai, dan anjuran untuk kemuliaan manusia. Penguasaan atas kearifan lokal akan mengusung jiwa mereka semakin berbudi luhur.

Naritoom dalam Wagiran (2012) merumuskan *local wisdom* dengan definisi, *local wisdom is the knowledge that discovered or acquired by lokal people*

through the accumulation of experiences in trials and integrated with the understanding of surrounding nature and culture. Local wisdom is dynamic by function of created local wisdom and connected to the global situation. Definisi kearifan lokal tersebut, menyiratkan beberapa konsep, yaitu: (1) kearifan lokal adalah sebuah pengalaman panjang, yang diendapkan sebagai petunjuk perilaku seseorang; (2) kearifan lokal tidak lepas dari lingkungan pemiliknya; dan (3) kearifan lokal itu bersifat dinamis, lentur, terbuka, dan senantiasa menyesuaikan dengan zamannya. Konsep demikian juga sekaligus memberikan gambaran bahwa kearifan lokal selalu terkait dengan kehidupan manusia dan lingkungannya. Kearifan lokal muncul sebagai penjaga atau *filter* iklim global yang melanda kehidupan manusia.

Saraswati (2006) mengemukakan kearifan atau kebijaksanaan yang secara kosa kata berpadanan dengan kata “*wisdom*” dalam bahasa Inggris, mengandung arti perhimpunan kefilosofatan atau pengetahuan ilmiah (*accumulated philosophic or scientific learning*), yang juga diartikan sebagai *a wise attitude or course of action* (suatu tingkah laku yang bijaksana atau jalan tindakan yang benar). Selanjutnya dalam *Webster’s new collegiate dictionary* tahun 1979, dijelaskan bahwa dalam kata “*wisdom*” terkandung suatu pengetahuan ilmiah, yaitu suatu pengetahuan yang benar secara metodologi dan sistematis. Pengetahuan yang demikian dapat diterima oleh akal sehat (logika) dan dapat diuji secara empiris. Selanjutnya jika pengetahuan ini menyatu dengan kepribadian seseorang atau masyarakat, maka orang atau masyarakat tersebut cenderung bertingkah laku

bijaksana. Tingkah laku bijaksana merupakan suatu wujud atau bentuk yang berasal dari pemikiran-pemikiran mendalam atau pertimbangan-pertimbangan yang sangat hati-hati, artinya suatu tingkah laku yang terjadi menurut keputusan akal pikiran.

Konsep kearifan yang pertama kali muncul adalah atas dorongan kemauan, pemahaman dan lalu disesuaikan dengan perasaan. Tingkah laku arif atau bijaksana ini mengandung nilai-nilai kebenaran (sebagai tuntutan akal pikiran), kebaikan (sebagai tuntutan kemauan), dan keindahan (sebagai tuntutan perasaan). Jadi tindakan arif atau bijaksana adalah tingkah laku yang benar, baik, dan indah. Nilai kebenaran tercipta suatu tingkah laku secara tepat terarah pada sasaran, dengan nilai kebaikan tercipta suatu perbuatan menjadi berguna, dan dengan nilai keindahan suatu perbuatan membuat kesemarakkan, tidak memaksa, wajar, dan selalu menarik bagi siapapun (Suhartono dan Suparlan 2004).

Pengetahuan lokal atau kearifan tradisional adalah semua bentuk pengetahuan, keyakinan, pemahaman, serta adat kebiasaan atau etika yang menuntun perilaku manusia dalam kehidupan dalam komunitas ekologis. Kearifan tradisional tidak hanya menyangkut pengetahuan atau pemahaman masyarakat adat tentang manusia dan hubungan antar manusia, melainkan menyangkut pengetahuan, pemahaman, dan adat kebiasaan tentang manusia, alam dan hubungan antara semua penghuni komunitas ekologi. Seluruh kearifan tradisional tersebut dihayati, dipraktikkan, diajarkan dan diwariskan dari satu generasi ke

generasi lain yang sekaligus membentuk pola perilaku manusia sehari-hari (Keraf 2002).

Adanya pola hidup yang konsumtif dapat mengikis norma-norma kearifan lokal di masyarakat. Untuk menghindari hal tersebut maka norma-norma yang sudah berlaku di suatu masyarakat yang sifatnya turun menurun dan berhubungan erat dengan kelestarian lingkungannya perlu dilestarikan. Kearifan local ini sudah sesuai dengan UU RI No. 23 Tahun 1997 tentang pengelolaan lingkungan hidup. Dalam UU tersebut didefinisikan tentang pengelolaan lingkungan hidup, yaitu upaya terpadu untuk melestarikan fungsi lingkungan hidup yang meliputi kebijaksanaan penataan, pemanfaatan, pengembangan, pemeliharaan, pemulihan, pengawasan, dan pengendalian lingkungan hidup.

Kearifan lokal yang berkembang di masyarakat pedesaan merupakan hasil dari kebiasaan masyarakat setempat atau kebudayaan masyarakat sebagai bentuk adaptasi terhadap alam dan lingkungan tempat tinggalnya. Masyarakat menggunakan cara-caratersendiri untuk mengelola alam dan lingkungan. Kebiasaan-kebiasaaan itu kemudian membentuk dengan apa yang disebut dengan kearifan lokal. Kearifan lokal mengandung nilai, kepercayaan, dan sistem religi yang dianut masyarakat setempat. Kearifan lokal pada intinya kegiatan yang melindungi dan melestarikan alam dan lingkungan. Oleh karena itu, penting untuk mengkaji dan melestarikan kearifan lokal yang berkembang di masyarakat.

Namun seiring berjalannya waktu keberadaan kearifan lokal semakin tersingkirkan dengan masuknya berbagai teknologi dan berbagai masalah sosial

yang dihadapi masyarakat seperti penambahan penduduk yang semakin meningkat. Keadaan demikian membuat masyarakat meninggalkan kearifan lokal yang telah diturunkan secara turun-temurun. Pola pikir masyarakat mulai berubah seiring dengan mudarnya kearifan lokal yakni dari pola pikir holistik ke pola pikir mekanik. Masyarakat tidak lagi memikirkan keseimbangan alam dan lingkungan dalam mengelola sumberdaya alam dan lingkungan.

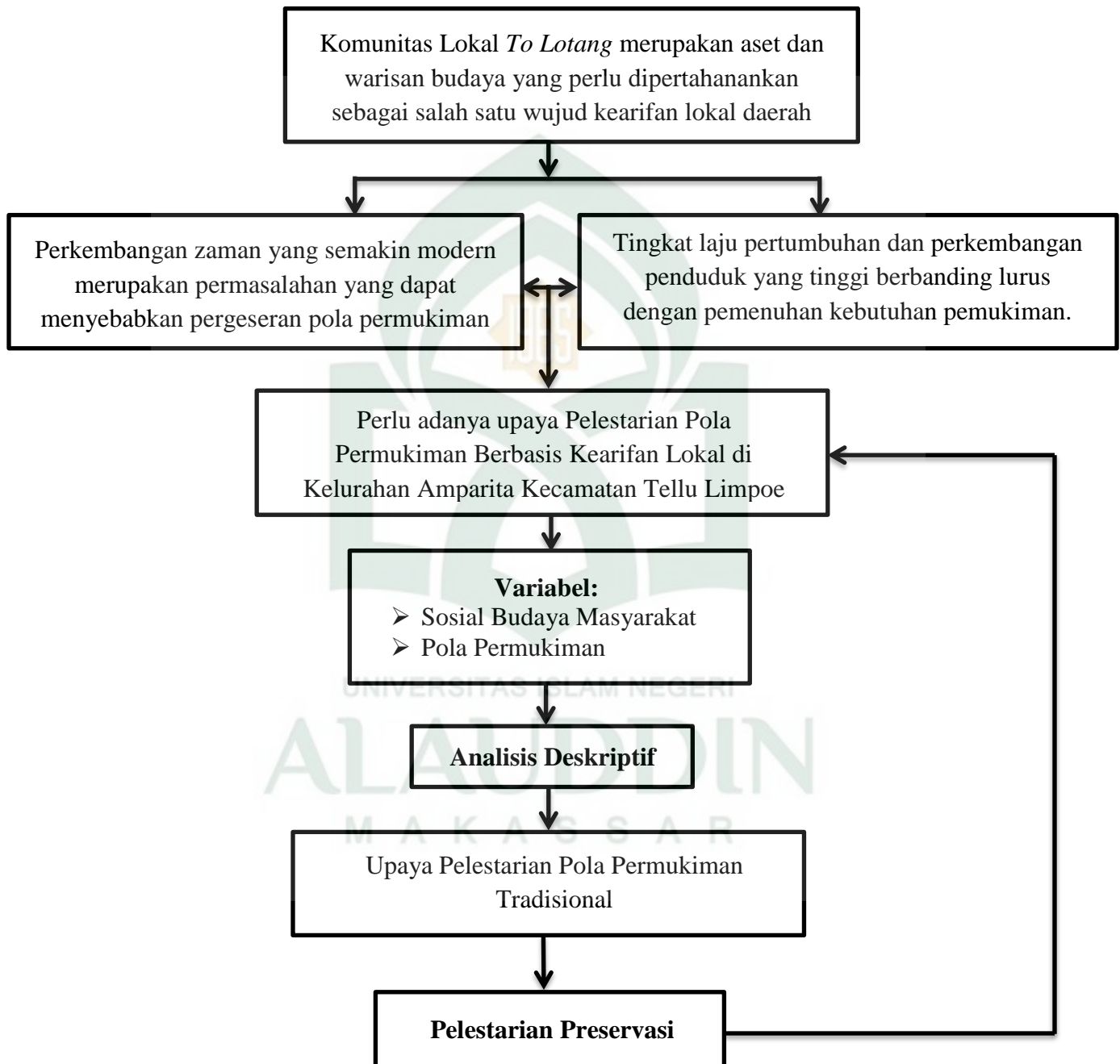
Prospek kearifan lokal sangat bergantung kepada bagaimana masyarakat melestarikan kembali kearifan lokal yang ada dan bagaimana masyarakat mengubah pola pikirnya kembali ke pola pikir holistik. Sehingga sumberdaya alam dan lingkungan alam yang dimiliki masyarakat dapat dimanfaatkan dan dilestarikan dengan tanpa mengganggu keseimbangannya.

Proses-proses terbentuknya kearifan lokal sangat bergantung kepada potensi sumberdaya alam dan lingkungan serta dipengaruhi oleh pandangan, sikap, dan perilaku masyarakat setempat terhadap alam dan lingkungannya. Kearifan lokal berbeda-beda di setiap daerah dan di dalamnya terkandung berbagai norma dan nilai religius tertentu. Namun pada dasarnya proses kearifan lokal berjalan selaras dengan alam. Hal ini sesuai dengan pendapat Edmund Woga bahwa secara substantif, kearifan lokal berorientasi pada keseimbangan dan harmoni manusia, alam, dan budaya; kelestarian dan keragaman alam dan kultur; konservasi sumberdaya alam dan warisan budaya; penghematan sumberdaya yang bernilai ekonomi; moralitas dan spiritualitas.

Di era globalisasi saat ini, banyak ditemui berbagai krisis ekologi yang muncul akibat keseimbangan alam terganggu. Tanpa kita sadari berbagai tindakan dan sikap kita telah merusak ekologi. Penggunaan teknologi yang tidak tepat guna salah satunya dapat mengganggu keseimbangan alam seperti perubahan iklim, krisis air bersih, pencemaran udara, dan berbagai krisis ekologi lainnya. Oleh sebab itu, kita perlu kembali mengembangkan dan melestarikan kearifan lokal yang berkembang di masyarakat pedesaan.

Kearifan lokal-kearifan lokal ikut berperan dalam pengelolaan sumberdaya alam dan lingkungannya. Namun demikian kearifan lokal juga tidak lepas dari berbagai tantangan seperti: bertambahnya terus jumlah penduduk, teknologi modern dan budaya, modal besar serta kemiskinan dan kesenjangan. Adapun prospek kearifan lokal di masa depan sangat dipengaruhi oleh pengetahuan masyarakat, inovasi teknologi, permintaan pasar, pemanfaatan dan pelestarian keanekaragaman hayati di lingkungannya serta berbagai kebijakan pemerintah yang berkaitan langsung dengan pengelolaan sumberdaya alam dan lingkungan serta peran masyarakat lokal (Suhartini 2009)

J. Kerangka Pikir



BAB III

METODOLOGI PENELITIAN

A. *Jenis Penelitian*

Penelitian ini dilakukan dengan menggunakan metode penelitian survey. Menurut Singarimbun (1989) dalam Rettha (2011) Metode penelitian survey adalah penelitian yang mengambil sampel dari satu populasi dan menggunakan kuesioner sebagai alat pengumpulan data yang pokok. Penelitian ini menggunakan penelitian bentuk kualitatif-kuantitatif yang menggambarkan dan menginterpretasikan objek sesuai dengan keberadaannya baik deskriptif maupun interpretasi angka. Penggunaan metode deskriptif bertujuan untuk menjelaskan gambaran atau melukiskan secara sistematis, faktual dan mengenai fakta-fakta, sifat serta hubungan antar fenomena yang diselidiki. Kemudian interpretasi angka dimaksudkan untuk menganalisis data yang berupa numerik untuk mengetahui suatu nilai yang telah ditetapkan dalam alat analisis yang digunakan.

B. *Lokasi dan Waktu Penelitian*

Secara administratif lokasi penelitian ini dilaksanakan di Desa Pattuku Kecamatan Bontocani Kabupaten Bone. Penetapan lokasi penelitian didasarkan dengan pertimbangan bahwa Desa Pattuku merupakan salah satu daerah memiliki potensi wilayah berbasis pertanian ditunjang dengan produksi pertanian yang

potensial dikembangkan sebagai desa agrobisnis. Penelitian ini akan dilaksanakan \pm 6 (enam) bulan yaitu pada bulan Juni 2017 sampai desember 2017.

C. Jenis dan Sumber Data

Jenis data yang digunakan dalam penelitian ini dibedakan atas dua jenis data yaitu:

1. Data Kualitatif

Data kualitatif yaitu data yang terbentuk bukan angka atau menjelaskan secara deskripsi tentang kondisi ruang lingkup studi atau data yang tidak bisa langsung diolah dengan menggunakan perhitungan sederhana. Jenis data kualitatif ini antara lain, gambaran umum wilayah, kondisi sosial budaya, dan kondisi sarana dan prasarana.

2. Data kuantitatif

Data kuantitatif adalah jenis data yang berupa angka atau numerik yang bisa diolah dengan menggunakan metode perhitungan yang sederhana. Jenis data kuantitatif ini antara lain, jumlah penduduk Kabupaten Bone, jumlah penduduk Desa Pattuku serta data produksi pertanian.

Sedangkan menurut sumbernya, data terbagi atas dua yaitu:

1. Data primer

Data primer adalah data yang diperoleh dengan melakukan observasi langsung di wilayah penelitian, wawancara dengan *stakeholder*, penjangkaran pendapat masyarakat dan dokumentasi di lapangan.

2. Data Sekunder

Data sekunder adalah data yang diperoleh melalui instansi-instansi yang terkait dengan penelitian. Adapun data yang diperoleh dari instansi ini adalah BAPPEDA Kabupaten Bone, Badan Pusat Statistik (BPS) Kabupaten Bone dan Dinas Pertanian Kabupaten Bone. Data yang dimaksud seperti:

- a. Data kondisi fisik wilayah studi yang mencakup data geografis, kondisi topografi, curah hujan, jenis tanah dan hidrologi.
- b. Data kependudukan dengan spesifikasi data berupa jumlah penduduk, kepadatan penduduk, penduduk berdasarkan banyak rumah tangga, penduduk berdasarkan mata pencaharian, penduduk berdasarkan pendidikan.
- c. Data pertanian antara lain jumlah produksi pertanian, jenis produksi tanaman, populasi ternak, produksi perikanan.
- d. Prasarana dan sarana, meliputi jenis dan persebaran fasilitas yang ada.

D. Teknik Pengumpulan Data

1. Observasi Lapangan

Observasi lapangan adalah teknik pengumpulan data melalui pengamatan langsung yang dilakukan untuk mendapatkan informasi di lokasi penelitian. Pengamatan tersebut meliputi: pengamatan akan informasi terhadap aspek-aspek yang berkaitan dengan penelitian yang meliputi kondisi sarana dan prasarana. Metode ini akan digunakan untuk memperoleh data deskriptif yang faktual, cermat, dan terinci mengenai keadaan di lapangan.

2. Wawancara atau kuesioner

Teknik wawancara atau kuesioner merupakan teknik pengumpulan data yang membantu dan melengkapi pengumpulan data yang tidak dapat diungkapkan oleh teknik observasi. Pada tahapan survey teknik ini merupakan teknik pengumpulan data yang utama, guna mengetahui beberapa potensi yang berhubungan dengan penelitian yang dilakukan. Data yang termasuk meliputi jumlah produksi pertanian.

3. Telaah Pustaka

Metode telaah pustaka adalah metode dengan cara pengumpulan data dengan menggunakan literatur/referensi, laporan penelitian, dan jurnal sebagai penunjang dalam penelitian.

E. *Populasi dan sampel*

1. Populasi

Populasi adalah bagian terbesar dari suatu obyek penelitian dan memenuhi syarat tertentu. Populasi dalam penelitian ini adalah *stakeholder* yang terkait penelitian ini yaitu perwakilan dari Badan Perencanaan dan Pengembangan Daerah, Dinas Pertanian, Dinas Pekerjaan Umum, Dinas Lingkungan Hidup, Pemerintah Kecamatan, Pemerintah Desa, LSM, Lembaga Pertanian Desa dan masyarakat petani yang meliputi masyarakat Desa Pattuku.

2. Sampel

Sampel pada penelitian ini adalah perwakilan masyarakat yang kerjanya terkait dengan penelitian ini. Cara pengambilan sampel untuk sampel responden menggunakan teknik *purposive sampling*. *Purposive sampling* diambil dengan maksud atau tujuan tertentu. Seseorang atau sesuatu diambil sebagai sampel karena peneliti menganggap bahwa seseorang atau sesuatu tersebut memiliki informasi yang diperlukan bagi penelitiannya. Pengambilan sampel dilakukan dengan terlebih dulu menetapkan tujuan dan perencanaan tertentu.

Berdasarkan buku *Prosedur Penelitian* oleh Arikunto (2010:183) dalam Mulyadin (2014) menjelaskan bahwa:

Syarat-syarat yang harus dipenuhi dalam menentukan sampel berdasarkan tujuan tertentu, yaitu:

1. Pengambilan sampel harus didasarkan atas ciri-ciri, sifat-sifat atau karakteristik tertentu, yang merupakan ciri-ciri pokok populasi.
2. Subjek yang diambil sebagai sampel benar-benar merupakan subjek yang paling banyak mengandung ciri-ciri yang terdapat pada populasi.
3. Penentuan karakteristik populasi dilakukan dengan cermat didalam studi pendahuluan.

Berdasarkan pendapat diatas, maka penentuan sampel yang diambil adalah 30 orang yang memiliki karakteristik sebagai berikut:

1. Usia produktif 20-60 tahun
2. Sudah menetap di Desa Pattuku sekurang-kurangnya 10 tahun
3. Bermata pencaharian di bidang pertanian

Tabel 1. Pembagian Sampel Penelitian

No.	Sampel	Responden
1	Bappeda	2
2	Dinas Pertanian	2
3	Dinas Pekerjaan Umum	2
4	Dinas Lingkungan Hidup	2
5	Pemerintah Kecamatan	1
6	Pemerintah Desa	1
7	LSM	1
8	Lembaga Pertanian Desa	2
9	Masyarakat Petani	17
Jumlah		30

F. Metode Analisis Data

1. Analisis DLQ (*Dynamic Location Quotient*)

DLQ merupakan perkembangan dari SLQ. DLQ atau *Dinamic Location Quotient* (DLQ) adalah analisis LQ yang dilakukan dalam bentuk time series/trend. Dalam hal ini, perkembangan LQ bisa dilihat untuk suatu sektor tertentu pada kurun waktu yang berbeda; apakah mengalami penurunan atau kenaikan (Tarigan, 2009 dalam Oksatriandhi dan Santoso, 2014).

$$DLQ = \frac{(1+g_{ij})/(1+g_j)}{(1+G_i)/(1+G)} t$$

DLQ = Indeks DLQ

g_{ij} = Laju pertumbuhan komoditi di Desa

g_j = Rata-rata laju pertumbuhan di Desa

G_i = Laju pertumbuhan komoditi di Kecamatan

G = Rata-rata laju pertumbuhan di Kecamatan

t = Kurun waktu analisis

Interpretasi:

Tafsiran nilai DLQ = LQ. DLQ lebih menekankan pada laju pertumbuhan.

Kriteria pengukuran DLQ sebagai berikut:

- 1) $DLQ > 1$ berarti proporsi laju pertumbuhan sub sektor I terhadap laju pertumbuhan komoditi lebih cepat dibandingkan laju pertumbuhan sub

sector tersebut terhadap komoditi. Sektor I prospektif dan masih dapat diharapkan untuk menjadi basis ekonomi dimasa yang akan datang.

- 2) $DLQ < 1$ berarti proporsi laju pertumbuhan sub sektor I terhadap laju pertumbuhan komoditi lebih rendah dibandingkan laju pertumbuhan sub sector tersebut terhadap komoditi. Sektor ke I tidak prospektif sehingga sulit diharapkan untuk menjadi basis ekonomi dimasa yang akan datang.
- 3) $DLQ = 1$ berarti laju pertumbuhan sub sektor I terhadap laju pertumbuhan komoditi sebanding dengan laju pertumbuhan sub sector tersebut terhadap komoditi.

2. Analisis Faktor-faktor Strategis Internal dan Eksternal (IFAS – EFAS)

Menentukan faktor-faktor internal eksternal mengikuti pendapat Rangkuti (2009) dalam Yunita (2016), untuk menentukan data-data yang dipaparkan maka perencanaan strategis yaitu menganalisis lingkungan internal yaitu untuk melihat kekuatan yang ada dan meminimalkan kelemahan serta lingkungan eksternal untuk mengetahui berbagai kemungkinan peluang dan ancaman.

Analisis faktor strategi internal dan eksternal adalah pengolahan faktor-faktor strategis pada lingkungan internal dan eksternal dengan memberikan pembobotan dan rating pada setiap faktor strategis. Faktor strategis adalah faktor dominan dari kekuatan, kelemahan, peluang dan ancaman yang memberikan pengaruh terhadap kondisi dan situasi yang ada dan memberikan keuntungan bila dilakukan tindakan positif. Menganalisis

lingkungan internal (IFAS) untuk mengetahui berbagai kemungkinan kekuatan dan kelemahan. Menganalisis lingkungan eksternal (EFAS) untuk mengetahui berbagai kemungkinan peluang dan ancaman.

Pembobotan pada lingkungan internal dan eksternal diberikan bobot dan nilai (rating) berdasarkan pertimbangan professional. Pembobotan pada lingkungan internal tingkat kepentingannya didasarkan pada besarnya pengaruh faktor strategis terhadap posisi strategisnya, sedangkan pada lingkungan eksternal didasarkan pada kemungkinan memberikan dampak terhadap faktor strategisnya. Jumlah bobot pada masing-masing lingkungan harus berjumlah 1 (satu), dengan skala 1,00 (sangat penting) sampai dengan 0,00 (tidak penting).

Untuk nilai rating berdasarkan besarnya pengaruh faktor strategis terhadap kondisi dirinya dengan ketentuan skala mulai dari 4 (sangat kuat) sampai dengan 1 (lemah). Parameter yang bersifat positif (kekuatan atau peluang) diberi nilai dari 1 sampai dengan 4 dengan membandingkan dengan rata-rata pesaing utama.

Sedangkan parameter yang bersifat negatif kebalikannya, jika kelemahan atau ancaman besar (dibanding dengan rata-rata pesaing sejenis) nilainya 1, sedangkan jika nilai ancaman kecil/di bawah rata-rata pesaing-pesaingnya nilainya 4. Selanjutnya tabel disusun dengan cara sebagai berikut:

1. Di dalam kolom 1 menentukan faktor-faktor yang menjadi kekuatan, kelemahan, peluang dan ancaman.
2. Memberi bobot masing-masing faktor dalam kolom 2, mulai dari 1,00 (sangat penting) sampai dengan 0,00 (tidak penting). Cara pemberian bobot, setelah informan memberi rating pada daftar pertanyaan selanjutnya informan memberi nomor urut bobot dari yang tertinggi/berpengaruh sampai yang terendah/tidak berpengaruh pada tiap pertanyaan sesuai dengan keadaan yang sebenarnya, untuk kekuatan, kelemahan, peluang dan ancaman. Total bobot internal = 1,00 dan total bobot eksternal = 1,00.
3. Hitung rating (dalam kolom 3) untuk masing-masing faktor dengan memberikan skala mulai dari 4 (sangat baik), 3 (di atas rata-rata), 2 (rata-rata), sampai dengan 1 (di bawah rata-rata). Berdasarkan pengaruh faktor tersebut terhadap kondisi kawasan yang bersangkutan.
4. Mengalikan bobot pada kolom 2 dengan rating pada kolom 3, untuk memperoleh masing-masing faktor yang nilainya bervariasi mulai dengan 4,00 (sangat baik) sampai dengan 1,00 (di bawah rata-rata).
5. Menggunakan kolom 5 untuk memberikan komentar mengapa faktor-faktor tertentu dipilih dan bagaimana pembobotannya dihitung.
6. Menjumlahkan skor pembobotan (pada kolom 4), sehingga diperoleh total skor pembobotan untuk perusahaan bersangkutan.

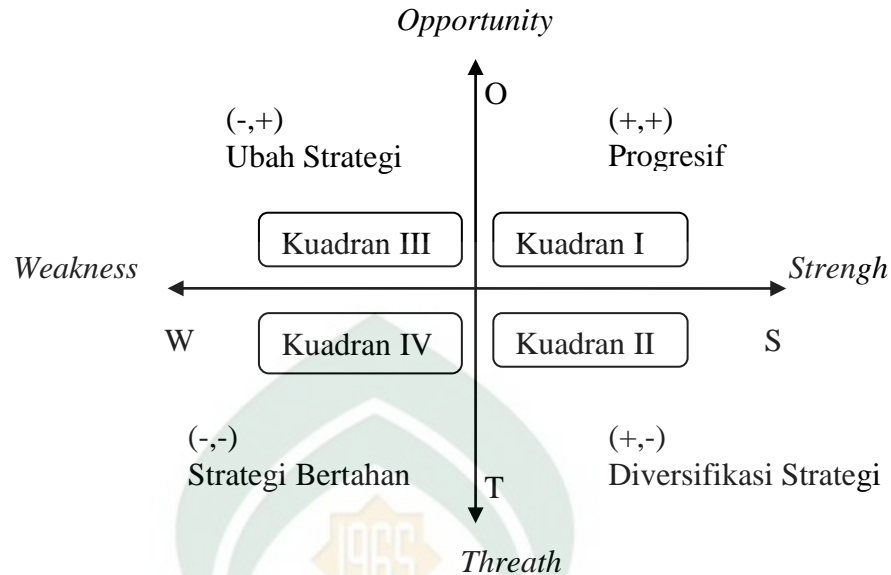
3. Analisis Penentuan Strategi

Matriks SWOT adalah matriks yang menginteraksikan faktor strategis internal dan eksternal. Matriks ini dapat menggambarkan secara jelas bagaimana peluang dan ancaman (eksternal) yang dihadapi dapat disesuaikan dengan kekuatan dan kelemahan (internal) yang dimiliki. Matriks SWOT menggambarkan berbagai alternatif strategi yang dapat dilakukan didasarkan hasil analisis SWOT. Hasil dari interaksi faktor strategis internal dan eksternal menghasilkan alternatif-alternatif strategi. Alternatif strategi adalah hasil dari matriks analisis SWOT yang menghasilkan strategi berupa strategi SO, WO, ST, WT. Alternatif strategi yang dihasilkan minimal empat strategi sebagai hasil dari analisis matriks SWOT.

Tabel 2. Matriks SWOT

Internal	<i>STRENGTH</i> (S)	WEAKNESS (W)
Eksternal	Daftar kekuatan	Daftar kelemahan
<i>OPPORTUNITY</i> (O) Daftar peluang	STRATEGI S-O Gunakan kekuatan untuk memanfaatkan peluang	STRATEGI W-O Memperkecil kelemahan dengan memanfaatkan peluang
<i>THREATS</i> (T) Daftar ancaman	STRATEGI S-T Gunakan kekuatan untuk menghindari ancaman	STRATEGI W-T Memperkecil kelemahan dan menghindari ancaman

Sumber : David, 2004 dalam Hardiyansyah et.al, 2015



Gambar 1. Kuadran SWOT

Berdasarkan kuadran hasil SWOT tersebut dapat disusun kecenderungan strategi yang dipilih. Rangkuti (2003) dalam Lutfi (2015) membuat empat kuadran hasil dari analisis SWOT sebagai berikut:

- a. Kuadran I (positif, positif) : Strategi Progresif

Rekomendasi strategi yang diberikan adalah Progresif (*Growth oriented strategy*), artinya institusi dalam kondisi prima dan mantap sehingga sangat dimungkinkan untuk terus melakukan ekspansi, memperbesar pertumbuhan dan kemajuan secara maksimal.

- b. Kuadran II (positif, negatif) : Strategi Diversifikasi

Rekomendasi strategi yang diberikan adalah Diversifikasi Strategi, artinya institusi dalam kondisi mantap namun menghadapi sejumlah tantangan berat sehingga diperkirakan roda institusi akan mengalami

kesulitan untuk terus berputar bila hanya bertumpu pada strategi sebelumnya sehingga perlu memperbanyak ragam strategi taktisnya.

c. Kuadran III (negatif, positif) : Strategi *turn around* (Ubah Strategi)

Rekomendasi strategi yang diberikan adalah Ubah Strategi, artinya institusi disarankan untuk mengubah strategi sebelumnya karena dikhawatirkan sulit untuk dapat menangkap peluang dan memperbaiki kinerja institusi.

d. Kuadran IV (negatif, negatif) : Strategi Bertahan

Rekomendasi strategi yang diberikan adalah Strategi Bertahan, artinya kondisi internal institusi berada pada pilihan dilematis sehingga disarankan untuk menggunakan strategi bertahan, mengendalikan kinerja internal agar tidak semakin terperosok. Strategi ini dipertahankan sambil terus berupaya membenahi diri.

G. Variabel Penelitian

Variabel didefinisikan sebagai segala sesuatu yang berbentuk apa saja yang ditetapkan oleh penelitian untuk dipelajari sehingga diperoleh informasi tentang hal tersebut kemudian dilakukan penarikan kesimpulan terkait hal tersebut (Nursalam, 2014). Variabel juga adalah gejala yang menjadi fokus penelitian untuk diamati yang dapat diukur secara kualitatif dan kuantitatif. Adapun variabel penelitian yang digunakan adalah:

Tabel 3. Variabel dan Indikator Strategi Pengembangan Desa Agrobisnis Berbasis Pembangunan Infrastruktur Perdesaan

No	Variabel Penelitian	Indikator
1.	Jumlah Produksi Pertanian di Desa dan Kecamatan	<ul style="list-style-type: none"> • Komoditi pertanian tanaman pangan • Komoditi perkebunan • Komoditi peternakan
2.	Faktor Internal dan Eksternal	<ul style="list-style-type: none"> • Pendapat masyarakat petani • Pendapat Pemerintah Lokal • Pendapat Pemerintah Kecamatan • Akademisi

H. Definisi Operasional

1. Desa

Dwight Sanderson (1942) dalam Lutfi (2013), dimana desa adalah suatu tempat yang mempunyai penduduk kira-kira 2.500 orang. Desa yang dimaksud dalam penelitian ini adalah Desa Pattuku Kecamatan Bontocani Kabupaten Bone.

2. Perdesaan

Perdesaan adalah bentuk pengembangan dari istilah desa yang lebih mengacu pada ciri-ciri wilayah yang lebih luas.

3. Agrobisnis

Agrobisnis adalah suatu aktivitas bisnis berbasis pertanian beserta faktor-faktor pendukungnya yang meliputi faktor hulu, faktor hilir dan kelembagaan penunjang

4. Infrastruktur

Infrastruktur adalah fasilitas-fasilitas fisik yang dibutuhkan untuk memenuhi kebutuhan dasar manusia dalam lingkup sosial dan ekonomi.

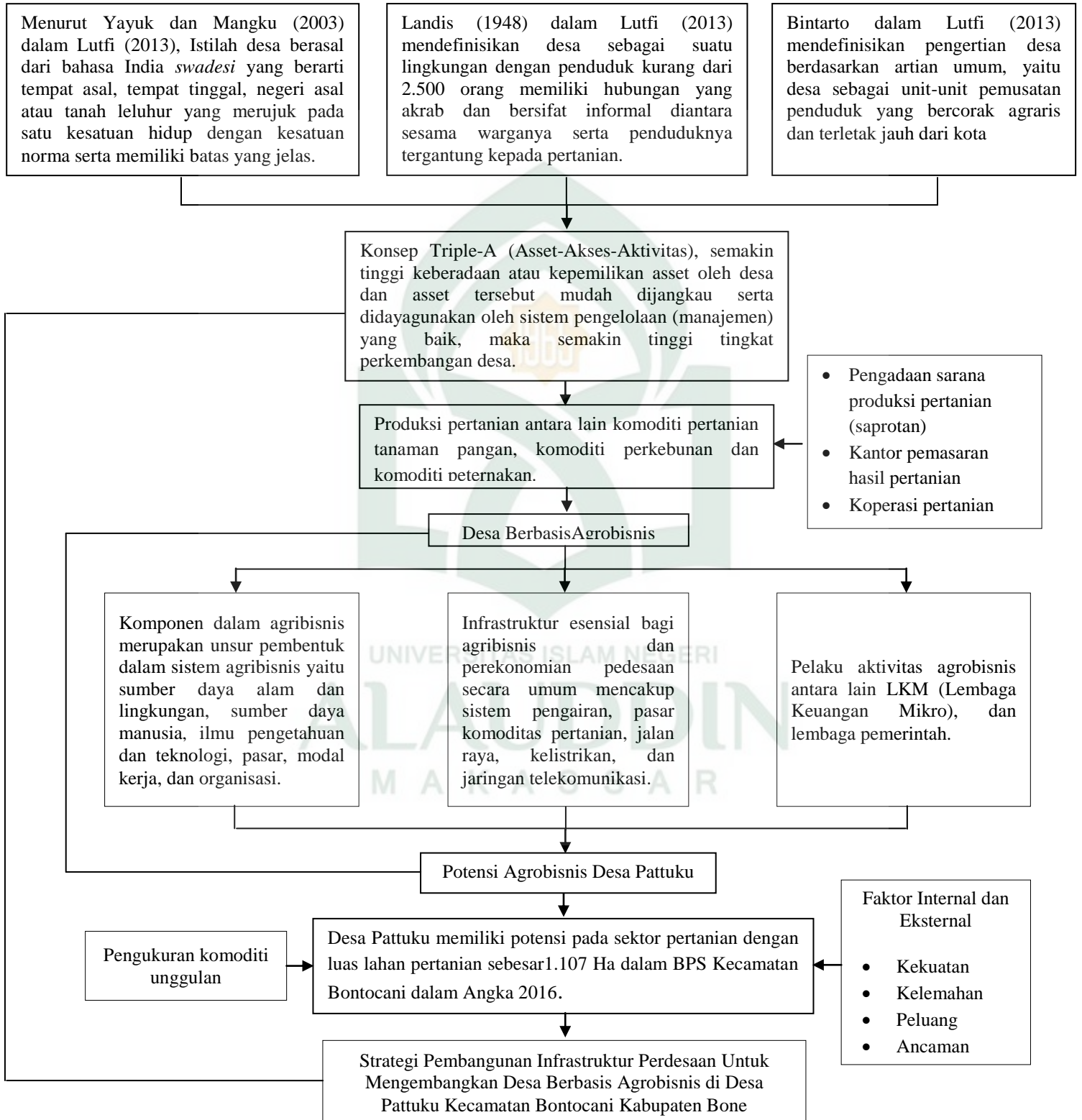
5. Strategi

Strategi yang dimaksud dalam penelitian ini adalah usaha yang disusun secara sistematis yang dilakukan untuk mengembangkan potensi yang ada dalam usaha pengembangan desa agrobisnis.

6. Kebijakan

Kebijakan adalah suatu tindakan yang mempunyai tujuan yang dilakukan untuk memecahkan suatu masalah.

D. Kerangka Pikir



Gambar 2. Kerangka Pikir

BAB III

METODOLOGI PENELITIAN

A. Jenis Penelitian

Berdasarkan rumusan masalah serta tujuan penelitian, jenis penelitian ini bersifat fenomenologi. Pendekatan fenomenologi merupakan tradisi pendekatan kualitatif yang berakar pada filosofi dan psikologi, dan berfokus pada pengalaman hidup manusia. Pendekatan fenomenologi menggunakan pengalaman hidup sebagai alat untuk memahami secara lebih baik tentang sosial budaya, politik atau konteks sejarah dimana pengalaman itu terjadi. Penelitian ini akan berdiskusi tentang suatu objek kajian dengan memahami inti pengalaman dari suatu fenomena.

B. Lokasi dan Waktu Penelitian

Penelitian ini akan dilaksanakan ± 2 bulan yaitu pada bulan Oktober 2017 dan November 2017. Lokasi penelitian dilakukan pada Kampung *To Lotang* yang terletak di Kelurahan Amparita Kecamatan Tellu Limpoe Kabupaten Sidrap. Alasan mengambil lokasi studi sebagai objek penelitian yaitu karena Kampung *To Lotang* itu sendiri terkenal dengan adat/budaya yang sampai saat ini masih mempertahankan tatanan kehidupannya berdasarkan tradisi mereka.

C. Jenis dan Sumber Data

1. Jenis Data

Jenis data yang dipergunakan dalam penelitian ini meliputi data kuantitatif dan data kualitatif yang dapat diuraikan sebagai berikut:

- a. Data kuantitatif, yaitu data yang berupa angka atau nilai. Jenis data yang dimaksud adalah luas wilayah, aspek demografi, dan luas penggunaan lahan.
- b. Data kualitatif, yaitu data yang berupa gambaran deskriptif atau bukan yang merupakan angka atau nilai. Adapun yang dimaksud adalah kondisi fisik kawasan, dan kondisi sosial budaya.

2. Sumber Data

Data yang diperoleh kaitannya dengan penelitian ini adalah berupa data primer dan sekunder yang diperoleh dari instansi-instansi yang terkait yaitu Badan Pusat Statistik (BPS), Dinas Kebudayaan dan Pariwisata, dan Bappeda, dengan jenis data sebagai berikut :

a. Data Primer

Data primer yaitu data yang diperoleh dari sumber asli atau sumber pertama (observasi langsung). Data ini harus dicari melalui responden (wawancara), yaitu orang yang kita jadikan objek penelitian atau orang yang kita jadikan sebagai media untuk mendapatkan informasi ataupun data yang dibutuhkan, selain itu data primer juga dapat diperoleh dari pengamatan/ observasi langsung dilapangan. Data yang dimaksud yaitu: budaya dan tradisi hidup masyarakat *To Lotang* , penggunaan ruang dalam tempat tinggal, sistem religi, kemasyarakatan, mata pencaharian, dan pola ruang permukiman.

- b. Data sekunder yaitu data yang sudah ada sehingga kita hanya perlu mencari dan mengumpulkan data tersebut. Data tersebut diperoleh atau dikumpulkan dengan mengunjungi tempat atau instansi terkait dengan penelitian. Data sekunder ini dapat berupa literatur, dokumen, serta laporan-laporan yang berkaitan dengan penelitian yang dilakukan. Misalnya: kondisi fisik wilayah yang meliputi batas administrasi, bentuk topografi, hidrologi dan geologi serta fisik penggunaan lahan. Jumlah dan kepadatan penduduk, jumlah penduduk menurut agama dan jenis kelamin, agama, mata pencaharian, dan tingkat pendidikan.

D. Metode Pengumpulan Data

Beberapa metode pengumpulan data yang digunakan dalam penelitian yaitu:

1. Pengamatan (Observasi), teknik ini adalah cara mengumpulkan data yang dilakukan melalui pengamatan dan pencatatan gejala-gejala yang tampak pada objek penelitian (Nawawi, 2003).

Penggalan informasi melalui teknik observasi lapangan dilakukan untuk mendukung kajian identifikasi pola permukiman, identifikasi karakteristik sosial budaya masyarakat, dan analisis terhadap pelestarian pola permukiman.

Dalam mengamati pola permukiman, dilakukan pula observasi tipologi bangunan sebagai dasar untuk analisis karakteristik wilayah studi, khususnya terkait pada karakteristik bangunan-bangunan penyusun pola permukiman.

2. Wawancara, wawancara adalah usaha mengumpulkan informasi dengan mengajukan sejumlah pertanyaan secara lisan, untuk dijawab secara lisan pula (Nawawi 2003). Wawancara dilakukan untuk mengetahui pendapat responden atau menggali kemungkinan jawaban tertentu mengapa dan bagaimana suatu kejadian terjadi. Wawancara dilakukan dengan pedoman pertanyaan yang sifatnya terbuka (*open interview*). Pengambilan narasumber dilakukan dengan menentukan terlebih dahulu narasumber kunci kemudian dari narasumber kunci ini diupayakan memperoleh rekomendasi-rekomendasi narasumber lainnya yang dapat memberikan informasi berkaitan dengan permasalahan yang diangkat dalam studi.

Teknik wawancara digunakan untuk mendapatkan gambaran mengenai sejarah masyarakat, dan pola permukiman. Teknik wawancara dilakukan berupa wawancara terstruktur berdasarkan sejumlah pertanyaan yang telah disusun sebelumnya.

Teknik wawancara dilakukan kepada Kepala Desa dan tokoh masyarakat setempat "*Uwa*" yang merupakan narasumber yang lebih mengetahui tentang sejarah dan proses pembentukan pola permukiman.

3. Pengumpulan data-data sekunder dengan mengambil data-data yang sifatnya dokumen literatur pada dinas terkait atau buku-buku yang mampu mendukung penelitian.

Tabel 1. Kebutuhan Data Serta Sumber Data

No	Data Yang Dibutuhkan		Manfaat data	Jenis Data
1	Budaya dan Tradisi Hidup	Sejarah masyarakat <i>To Lotang</i>	Menjabarkan budaya dan tradisi hidup yang ada dalam masyarakat <i>To Lotang</i> secara keseluruhan yang akan memberikan pengaruh pada kebutuhan ruang kegiatan	Data primer
2	Penggunaan ruang dalam tempat tinggal	a. Pemilihan lahan b. Arah hadap bangunan	Mengetahui keterkaitan antara perilaku dan budaya terhadap arahan pola ruang	Data primer
3	Sistem Religi	a. Sistem religi yang dianut b. Penggunaan ruang untuk kegiatan religi.	Mengetahui hubungan fungsional antara ruang dengan budaya	Data primer
4	Organisasi Kemasyarakatan	a. Sistem pemerintahan b. Hubungan masyarakat c. Pola pemanfaatan ruang untuk kegiatan kemasyarakatan	Mengetahui jenis dan pola ruang yang digunakan untuk mewedahi kegiatan	Data primer
5	Mata Pencaharian	Jenis mata pencaharian	Mengetahui mata pencaharian masyarakat	Data primer dan sekunder
6	Pola ruang	a. Bentuk ruang yang dibangun b. Bentuk dan jenis ruang yang bersifat keramat	Menganalisis bentuk pola ruang permukiman yang ada berdasarkan sistem nilai budaya yang dijalankan	Data primer
7	Kondisi Fisik A. Fisik dasar B. Fisik binaan	a. Batas administrasi b. Topografi c. Hidrologi d. Geologi a. Data pola penggunaan lahan b. Peta pola penggunaan lahan.	Mengidentifikasi kawasan permukiman dari segi fisik wilayahnya Memperoleh pola penggunaan lahan	Data sekunder

No	Data Yang Dibutuhkan	Manfaat data	Jenis Data
8	Kependudukan a. Jumlah dan kepadatan penduduk b. Jumlah penduduk menurut: 1) Agama 2) Mata pencaharian 3) Tingkat pendidikan	Menjabarkan kondisi sosial masyarakat yang mempengaruhi perilaku masyarakat sebagai bagian dari budaya tradisional yang dilestarikan	Data sekunder

E. Variabel Penelitian

Variabel dapat diartikan ciri dari individu, obyek, gejala, peristiwa yang dapat diukur secara kuantitatif ataupun kualitatif. Variabel dalam proses identifikasi, ditentukan berdasarkan kajian teori yang dipakai. Semakin sederhana suatu rancangan penelitian semakin sedikit variabel penelitian yang digunakan.

Adapun variabel yang digunakan dalam penelitian ini yaitu:

Tabel 2. Variabel Penelitian

No	Variabel	Indikator Penelitian
1	Sosial budaya masyarakat	a. Aspek kependudukan b. Sistem sosial dan budaya c. Sistem religi d. Kekerabatan e. Mata pencaharian
2	Pola Permukiman	a. Bentuk Pola Permukiman b. Orientasi arah hadap bangunan c. Tipologi permukiman tradisional d. Area sakral

F. Metode Analisis Data

Dalam metode pengelolaan data pada penelitian ini menggunakan metode kualitatif. Penelitian ini dengan menggunakan metode kualitatif sering disebut dengan metode penelitian naturalistik karena penelitiannya dilakukan pada kondisi yang alamiah (*natural setting*). Kriteria data dalam penelitian kualitatif adalah bukan data yang sekedar terlihat, terucap, tetapi data yang mengandung makna di balik yang terlihat dan terucap tersebut (Sugiyono, 2015). Pada penelitian ini mengidentifikasi karakteristik sosial budaya dalam kawasan permukiman tradisional *To Lotang* Amparita dalam membangun lingkungan permukimannya.

1. Analisis yang digunakan pada rumusan masalah pertama, Bagaimana Pola Permukiman *To Lotang* di Kelurahan Amparita Kecamatan Tellu Limpoe Kabupaten Sidrap adalah analisis kualitatif dalam hal ini adalah analisis deskriptif.
2. Analisis yang digunakan pada rumusan masalah kedua, Bagaimana Upaya Pelestarian Pola Permukiman Tradisional Masyarakat *To Lotang* di Kelurahan Amparita Kecamatan Tellu Limpoe Kabupaten Sidrap adalah analisis kualitatif dengan analisis deskriptif.

Analisis Deskriptif adalah metode yang berkaitan dengan pengumpulan dan penyajian suatu gugus data, sehingga memberikan informasi yang berguna (Sitorus 1998). Proses deskripsi data pada dasarnya meliputi upaya penelusuran dan pengungkapan informasi yang relevan, yang terkandung dalam data dan penyajian hasilnya dalam bentuk yang lebih ringkas dan

sederhana, sehingga pada akhirnya mengarah pada keperluan adanya penjelasan dan penafsiran. Metode deskriptif sering juga disebut penelitian naturalistik karena penelitiannya dilakukan pada kondisi yang alamiah *natural setting*, disebut juga sebagai metode etnographi, karena pada awalnya metode ini lebih banyak digunakan untuk penelitian bidang antropologi budaya; disebut kualitatif karena data yang terkumpul dan analisisnya lebih bersifat kualitatif (Sugiyono 2009). Menurut Miles dan Huberman (1992) pada penelitian kualitatif terdapat 3 jalur analisis yang dapat dilakukan yaitu :

- a. Reduksi data; merupakan proses pemilihan, pemusatan perhatian pada penyederhanaan, pengabstrakan dan transformasi data kasar yang muncul dari catatan tertulis di lapangan. Proses reduksi data meliputi meringkas data, mengkode, menelusuri tema dan membuat gugus-gugus.
- b. Penyajian data; merupakan kegiatan ketika sekumpulan informasi disusun, sehingga memberi kemungkinan akan adanya penarikan kesimpulan dan pengambilan tindakan. Bentuk penyajian data dapat berupa teks naratif dan matriks, grafik, jaringan atau bagan.
- c. Penarikan kesimpulan; penarikan kesimpulan dilakukan secara terus menerus selama berada di lapangan, dari awal pengumpulan data, peneliti kualitatif mulai mencari benda-benda, mencatat keteraturan pola (dalam catatan teori), penjelasan, konfigurasi yang mungkin, alur sebab akibat dan proporsi.

G. Definisi Operasional

1. Pelestarian merupakan upaya yang dilakukan untuk mempertahankan sesuatu yang ada sekarang.
2. Preservasi merupakan upaya untuk mempertahankan keadaan yang sekarang tanpa harus merubah ataupun menambahkan dari posisi aslinya.
3. Pola permukiman merupakan susunan atau bentuk suatu permukiman yang terjadi oleh beberapa faktor tertentu.
4. Kearifan lokal merupakan suatu hal yang telah terjadi turun menurun yang masih dipertahankan keberadaannya hingga kini.
5. Tradisional merupakan suatu kebiasaan atau cara berpikir yang mengacu pada adat istiadat yang terjadi secara turun-menurun.
6. Komunitas merupakan sebuah kelompok masyarakat yang tinggal atau bermukim pada wilayah yang sama dan memiliki kepercayaan yang sama pula.
7. Religi merupakan sesuatu yang berkaitan dengan nilai agama.

BAB IV

HASIL DAN PEMBAHASAN

A. Gambaran Umum Kabupaten Bone

1. Letak Geografis dan Administratif

Kabupaten Bone merupakan salah satu kabupaten yang terletak di pesisir timur Provinsi Sulawesi Selatan dan berjarak sekitar 174 km dari Kota Makassar. Secara astronomis, Kabupaten Bone terletak pada posisi $4^{\circ}13'$ - $5^{\circ}6'$ LS dan antara $119^{\circ}42'$ - $120^{\circ}30'$ BT.

Adapun batas-batas wilayah Kabupaten Bone sebagai berikut:

- Disebelah Utara berbatasan dengan Kabupaten Wajo dan Kabupaten Soppeng
- Disebelah Timur berbatasan dengan Teluk Bone
- Disebelah Selatan berbatasan dengan Kabupaten Sinjai dan Kabupaten Gowa
- Disebelah Barat berbatasan dengan Kabupaten Maros, Kabupaten Pangkep dan Kabupaten Barru.

Secara umum luas wilayah Kabupaten Bone adalah 4.559 km^2 atau 9,78 persen dari luas Provinsi Sulawesi Selatan. Secara administrasi, terdiri dari 27 kecamatan dengan 372 kelurahan/desa. Kecamatan yang terluas wilayahnya adalah Kecamatan Bontocani dengan luas $463,35 \text{ km}^2$ dengan presentasi 10,16% sedangkan kecamatan dengan luas wilayah terkecil adalah

Kecamatan Tanete Riattang dengan luas wilayah 23,79 km² dengan persentasi 0,52 %. Untuk lebih jelasnya dapat dilihat pada tabel berikut:

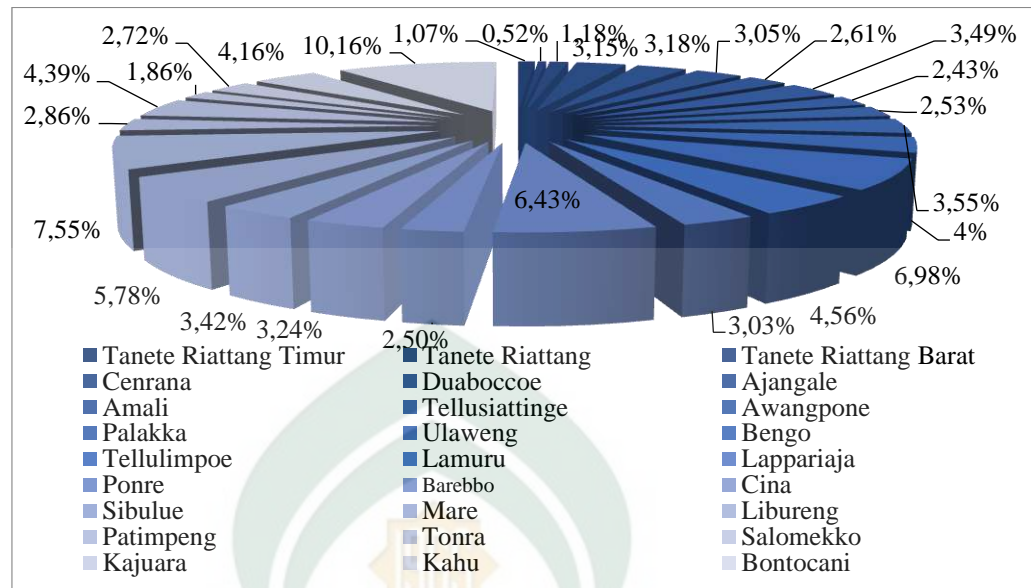
Tabel 4. Luas Wilayah Tiap Kecamatan di Kabupaten Bone Tahun 2015

No.	Kecamatan	Luas Area (Km ²)	Persentasi (%)
1.	Tanete Riattang Timur	48,88	1,07
2.	Tanete Riattang	23,79	0,52
3.	Tanete Riattang Barat	53,68	1,17
4.	Cenrana	143,60	3,15
5.	Duaboccoe	144,90	3,17
6.	Ajanglale	139,00	3,04
7.	Amali	119,13	2,61
8.	Tellu Siattinge	159,30	3,49
9.	Awangpone	110,70	2,42
10.	Palakka	115,32	2,52
11.	Ulaweng	161,67	3,54
12.	Bengo	164,00	3,59
13.	Tellu Limpoe	318,10	6,97
14.	Lamuru	208,00	4,56
15.	Lappariaja	138,00	3,02
16.	Ponre	293,00	6,43
17.	Barebbo	114,20	2,50
18.	Cina	147,50	3,24
19.	Sibulue	155,80	3,42
20.	Mare	263,50	5,77
21.	Libureng	344,25	7,55
22.	Patimpeng	130,47	2,86
23.	Tonra	200,32	4,39
24.	Salomekko	84,91	1,86
25.	Kajuara	124,13	2,72
26.	Kahu	189,50	4,16
27.	Bontocani	463,35	10,16
Jumlah		4.559,00	100

Sumber : Kabupaten Bone Dalam Angka 2016



UNIVERSITAS ISLAM NEGERI
ALAUDDIN
M A K A S S A R



Sumber : Kabupaten Bone Dalam Angka 2016

Gambar 4. Grafik Luas Wilayah Tiap Kecamatan di Kabupaten Bone Tahun 2015

2. Sosial dan Kependudukan

a. Jumlah Kepadatan Penduduk Kabupaten Bone

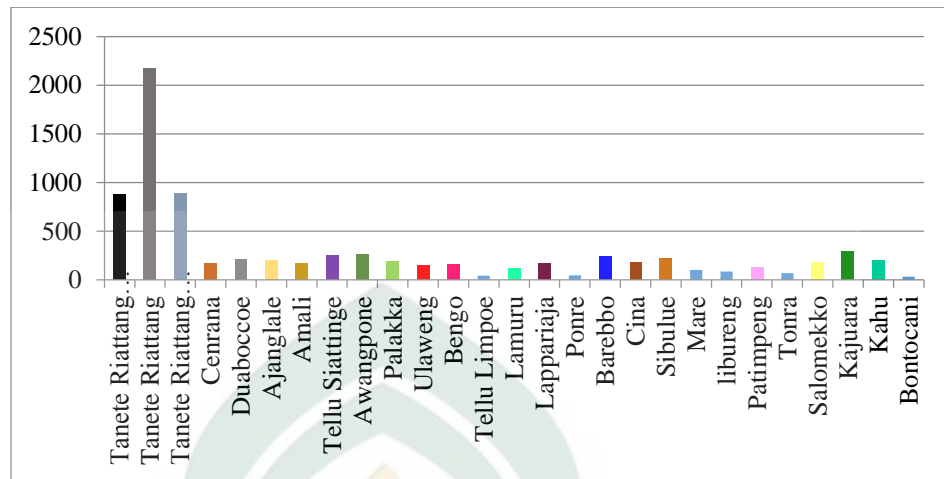
Kepadatan penduduk adalah perbandingan antara jumlah penduduk dan luas wilayah. Kepadatan jumlah penduduk tiap Kecamatan di Kabupaten Bone setiap tahun tentunya berbeda. Kepadatan penduduk di Kabupaten Bone tahun 2015 mencapai 163 jiwa/km² dengan rata-rata jumlah penduduk per rumah tangga 4 orang. Kepadatan penduduk di 27 kecamatan cukup beragam dengan kepadatan penduduk tertinggi terletak di Kecamatan Tanete Riattang dengan kepadatan sebesar 2.172 jiwa/km² dan terendah di Kecamatan Bontocani sebesar 34 jiwa/km².

Untuk lebih jelasnya mengenai jumlah penduduk dan kepadatan penduduk di Kabupaten Bone pada tahun 2015 dapat dilihat pada tabel berikut:

Tabel 5. Kepadatan Penduduk di Kabupaten Bone Tahun 2015

No.	Kecamatan	Luas Area (Km ²)	Jumlah Penduduk (Jiwa)	Kepadatan Penduduk (Jiwa/Km ²)
1.	Tanete Riattang Timur	48,88	42.797	876
2.	Tanete Riattang	23,79	51.664	2.172
3.	Tanete Riattang Barat	53,68	47.738	889
4.	Cenrana	143,60	24.047	167
5.	Duaboccoe	144,90	30.172	208
6.	Ajanglale	139,00	27.409	197
7.	Amali	119,13	20.706	174
8.	Tellu Siattinge	159,30	40.039	251
9.	Awangpone	110,70	29.276	264
10.	Palakka	115,32	22.564	196
11.	Ulaweng	161,67	24.669	153
12.	Bengo	164,00	25.450	155
13.	Tellu Limpoe	318,10	14.052	44
14.	Lamuru	208,00	24.878	120
15.	Lappariaja	138,00	23.737	172
16.	Ponre	293,00	13.780	47
17.	Barebbo	114,20	27.415	240
18.	Cina	147,50	26.310	178
19.	Sibulue	155,80	33.993	218
20.	Mare	263,50	26.510	101
21.	Libureng	344,25	29.805	87
22.	Patimpeng	130,47	16.451	126
23.	Tonra	200,32	13.536	68
24.	Salomekko	84,91	15.460	182
25.	Kajuara	124,13	36.181	291
26.	Kahu	189,50	38.574	204
27.	Bontocani	463,35	15.669	34
Jumlah		4.559,00	742.912	163

Sumber: Kabupaten Bone dalam Angka 2016



Sumber: Kabupaten Bone Dalam Angka 2016

Gambar 5. Grafik Kepadatan Penduduk di Kabupaten Bone Tahun 2015

b. Jumlah Penduduk Kabupaten Bone menurut Jenis Kelamin

Berdasarkan jumlah penduduk menurut jenis kelamin tampak bahwa jumlah penduduk yang berjenis kelamin laki-laki pada tahun 2015 di Kabupaten Bone adalah 354.502 jiwa dan yang berjenis kelamin perempuan sebanyak 388.410 jiwa yang tersebar di 27 kecamatan.

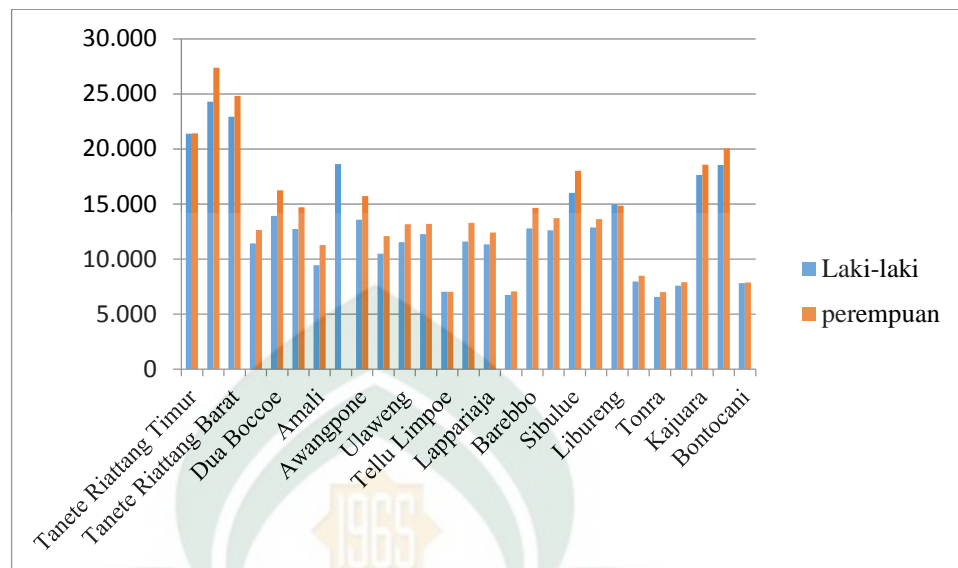
Secara keseluruhan jumlah penduduk yang berjenis kelamin perempuan lebih banyak dari penduduk berjenis kelamin laki-laki. Jumlah penduduk terbanyak berada di Kecamatan Tanete Riattang dengan jumlah penduduk yang berjenis kelamin laki-laki berjumlah 24.285 jiwa dan jumlah penduduk berjenis kelamin perempuan yaitu 27.379 jiwa, sedangkan jumlah penduduk terendah berada di Kecamatan Tonra dengan penduduk berjenis kelamin laki-laki yaitu 6.544 jiwa dan jumlah

penduduk berjenis kelamin perempuan yaitu 6.992 jiwa. Untuk lebih jelas dapat dilihat pada tabel berikut:

Tabel 6. Jumlah Penduduk menurut Jenis Kelamin Tahun 2015

Kecamatan	Banyaknya Penduduk (Jiwa)			Rasio Jenis Kelamin
	Laki-Laki	Perempuan	Jumlah	
Tanete Riattang Timur	21.386	21.411	42.797	1,00
Tanete Riattang	24.285	27.379	51.664	0,89
Tanete Riattang Barat	22.928	24.810	47.738	0,92
Cenrana	11.424	12.623	24.047	0,91
Dua Boccoe	13.923	16.249	30.172	0,86
Ajangale	12.724	14.685	27.409	0,87
Amali	9.431	11.275	20.706	0,84
Tellu Siattinge	18.628	21.41	40.039	0,87
Awangpone	13.569	15.707	29.276	0,86
Palakka	10.473	12.091	22.564	0,87
Ulaweng	11.533	13.166	24.699	0,88
Bengo	12.263	13.187	25.450	0,93
Tellu Limpoe	7.020	7.032	14.052	1,00
Lamuru	11.593	13.285	24.878	0,87
Lappariaja	11.334	12.403	23.737	0,91
Ponre	6.726	7.054	13.780	0,95
Barebbo	12.788	14.627	27.415	0,87
Cina	12.594	13.716	26.310	0,92
Sibulue	15.994	17.999	33.993	0,89
Mare	12.877	13.633	26.510	0,94
Libureng	14.962	14.843	29.805	1,01
Patimpeng	7.964	8.487	16.451	0,94
Tonra	6.544	6.992	13.536	0,94
Salomekko	7.581	7.879	15.460	0,96
Kajuara	17.632	18.549	36.181	0,95
Kahu	18.522	20.052	38.574	0,92
Bontocani	7.804	7.865	15.669	0,99
Libureng	14.962	14.843	29.805	1,01
Jumlah	354.502	388.410	742.912	0,91

Sumber: Kabupaten Bone dalam Angka 2016



Sumber: Kabupaten Bone Dalam Angka 2016

Gambar 6. Grafik Jumlah penduduk menurut Jenis Kelamin Tahun 2015

c. Jumlah Penduduk Kabupaten Bone menurut Usia

Penggambaran penduduk menurut struktur umur berguna untuk mengetahui jumlah penduduk produktif dan penduduk non produktif, hal ini akan berpengaruh pada angkatan kerja di suatu wilayah serta tingkat ketergantungan penduduk non produktif pada penduduk produktif. Selain itu, penggambaran penduduk menurut struktur umur juga diperlukan untuk perhitungan penyediaan fasilitas sosial dan ekonomi

Dilihat dari struktur umur penduduk, suatu wilayah dapat dikategorikan kedalam 3 klasifikasi, yaitu:

- ❖ Penduduk tua (*old population*), jika penduduk yang berumur antara 0-14 tahun < 30% dan penduduk yang berumur +65 tahun >10%

- ❖ Penduduk muda (*young population*), jika penduduk yang berumur antara 0-14 tahun > 0% dan penduduk yang berumur +65 tahun < 5%
- ❖ Penduduk produktif (*productive population*), jika penduduk yang berumur antara 0-14 tahun berkisar 30% sampai 40% dan penduduk yang berumur +65 tahun berkisar antara 5% sampai 10%.

Jumlah penduduk menurut umur dan jenis kelamin dapat diketahui bahwa jumlah penduduk tertinggi berada pada kelompok usia 10-14 tahun yakni laki-laki sebanyak 35.867 jiwa dan perempuan sebanyak 33.970 jiwa sedangkan jumlah penduduk terendah berada pada kelompok usia 60-64 tahun yakni laki-laki sebanyak 13.143 jiwa dan perempuan sebanyak 15.885 jiwa. Untuk lebih jelas dapat dilihat pada tabel berikut:

Tabel 7. Jumlah Penduduk Kabupaten Bone menurut Usia Tahun 2015

Kelompok Umur	Laki-Laki (Jiwa)	Perempuan (Jiwa)	Jumlah (Jiwa)
0-4	34.709	32.968	67.677
5-9	35.741	33.894	69.635
10-14	35.867	33.970	69.837
15-19	34.266	32.328	66.594
20-24	26.931	28.267	55.198
25-29	24.795	27.371	52.166
30-34	24.137	27.707	51.884
35-39	24.782	28.145	52.927
40-44	23.436	26.814	50.250
45-49	20.803	25.075	45.878
50-54	18.724	23.487	42.211
55-59	15.278	19.427	34.705
60-64	13.143	15.885	29.028
65+	21.890	33.072	29.962
Jumlah	354.502	388.410	742.912

Sumber: Kabupaten Bone Dalam Angka 2016

3. Pertanian Kabupaten Bone

a. Sub Sektor Pertanian Tanaman Pangan

Secara umum perekonomian daerah Kabupaten Bone didominasi sektor pertanian khususnya pertanian tanaman pangan, selanjutnya sub sektor hortikultura, sub sektor perkebunan, sub sektor peternakan dan sub sektor perikanan. Sedangkan pola tanam pertanian tanaman pangan adalah padi-palawija. Luas panen tanaman padi di Kabupaten Bone tahun 2015 sebesar 171.163 ha yang terdiri atas 170.238 ha padi sawah dan 925 ha padi ladang. Menurut data Dinas Pertanian Tanaman Pangan dan Hortikultura Kabupaten Bone, pada tahun 2015 dihasilkan 983.219 ton padi sawah.

b. Sub Sektor Pertanian Hortikultura

Tanaman hortikultura sayuran yang paling banyak di hasilkan di Kabupaten Bone adalah bawang merah dimana dari 172 hektar luas panen mampu menghasilkan 12.246 kuintal pada tahun 2015. Sedangkan pada jenis buah-buahan, yang paling banyak di hasilkan di Kabupaten Bone tahun 2015 adalah alpukat dimana dari 5.158 pohon yang dipanen mampu menghasilkan 6.218 kuintal.

c. Sub Sektor Pertanian Perkebunan

Usaha pokok yang ditempuh dalam pembangunan tanaman perkebunan adalah intensifikasi, rehabilitasi dan ekstensifikasi. Selanjutnya produksi komoditi andalan sektor perkebunan yang dikembangkan di

Kabupaten Bone pada tahun 2015 adalah kakao yang menghasilkan sebanyak 17.474 kg.

d. Sub Sektor Pertanian Peternakan

Sumber protein yang dibutuhkan oleh manusia pada umumnya berasal dari protein hewani termasuk ikan. Keberhasilan sub sektor peternakan dapat dilihat melalui indikator turun naiknya populasi ternak dan unggas. Populasi ternak di Kabupaten Bone mayoritas adalah sapi potong dengan jumlah ternak terbanyak berada di Kecamatan Libureng. Sedangkan dari populasi unggas, jumlah ayam kampung masih mendominasi dengan jumlah unggas sebanyak 3.062.248 ekor di tahun 2015.

e. Sub Sektor Pertanian Perikanan

Pada tahun 2015, sektor perikanan tangkap mengalami kenaikan baik dari jumlah rumah tangga maupun produksinya. Terjadi peningkatan 1.299 rumah tangga jika dibandingkan dengan tahun 2014. Hal ini juga berimbas dengan naiknya produksi perikanan tangkap yang sebelumnya menghasilkan 33.641,3 ton pada tahun 2014 menjadi 34.628,7 pada tahun 2015. Sedangkan dari sektor perikanan budidaya, 54,9% rumah tangga perikanan menggunakan jenis budidaya tambak yang mampu menghasilkan 116.377,38 ton ikan selama tahun 2015.

f. Sub Sektor Pertanian Kehutanan

Hutan sebagai salah satu bagian dari sumber daya alam adalah merupakan modal kekayaan bangsa yang mempunyai arti yang sangat

penting bagi kehidupan manusia dan makhluk hidup lainnya, karena hutan juga berfungsi sebagai daerah penyangga terutama sangat berperan dalam menjaga kelestarian sumber air dan lingkungan hidup. Oleh karena itu hutan perlu dilindungi, dikelola atau dimanfaatkan dengan baik untuk kemakmuran rakyat sekaligus dijaga kelestariannya.

Wilayah kehutanan di Kabupaten Bone masih didominasi oleh hutan produksi terbatas dan kemudian diikuti dengan hutan lindung yang masih terbatas. Dari hutan yang ada di Kabupaten Bone mampu memproduksi 4.220,37 m³ kayu bulat pada tahun 2015, sedikit menurun dari tahun sebelumnya.

4. Perekonomian

Kondisi perekonomian suatu daerah/wilayah sangat tergantung pada potensi dan kemampuan daerah itu untuk mengembangkan segala potensi yang dimiliki. Berdasarkan hasil perhitungan PDRB tahun 2015 atas dasar harga berlaku telah mencapai Rp.23.149.370,88 juta. Sedangkan nilai PDRB atas dasar harga konstan meningkat menjadi Rp.16.052.407,98 juta. Dengan kata lain, perekonomian Kabupaten Bone tahun 2015 tumbuh sebesar 8,30 persen dibanding tahun 2014.

Sama halnya dengan tahun-tahun sebelumnya, struktur perekonomian Kabupaten Bone masih didominasi oleh sektor-sektor yang ada pada kategori A yaitu pertanian, kehutanan, dan perikanan. Hal tersebut dapat dilihat dari

kontribusi sektor-sektor yang ada pada Kategori A terhadap pembentukan total PDRB Kabupaten Bone tahun 2015 yaitu sebesar 49,13 persen.

Tabel 8. PDRB Atas Dasar Harga Berlaku 2013-2015

Lapangan Usaha	2013	2014	2015
Pertanian, Kehutanan & Perikanan	7.947.852,9	9.815.106,6	11.372.327,1
Pertambangan Dan Penggalian	489.673,7	664.942,1	866.105,8
Industri Pengolahan	1.169.669,9	1.380.134,4	1.615.661,9
Pengadaan Listrik Dan Gas	15.955,6	18.547,8	15.889,1
Pengadaan Air, Pengelolaan Sampah, Limbah Dan Daur Ulang	7.610,5	7.868,6	8.095,4
Konstruksi	1.710.143,4	1.899.379,0	2.235.912,1
Perdagangan Besar Dan Eceran; Reparasi Mobil Dan Sepeda Motor	1.990.764,4	2.212.186,5	2.555.955,8
Transportasi Dan Pergudangan	390.051,2	484.090,9	550.982,8
Penyediaan Akomodasi Dan Makan Minum	94.699,2	108.691,4	118.088,7
Informasi Dan Komunikasi	281.332,9	297.932,0	312.847,4
Jasa Keuangan Dan Asuransi	539.079,3	612.706,8	699.082,6
Real Astate	652.780,5	752.423,5	885.067,5
Jasa Perusahaan	11.714,0	12.900,7	14.583,4
Administrasi Pemerintahan, Pertahanan Dan Jaminan Sosial Wajib	818.424,6	911.273,4	1.104.210,6
Jasa Pendidikan	415.794,8	466.511,3	520.233,7
Jasa Kesehatan Dan Kegiatan Sosial	143.353,8	170.728,1	199.310,8
Jasa Lainnya	55.306,3	64.555,4	75.005,0
Jumlah	16.734.207,1	19.879.978,5	23.149.978,5

Sumber: Statistik Daerah Kabupaten Bone 2016

B. Gambaran Umum Kecamatan Bontocani

1. Letak Geografis dan Administratif

Kecamatan Bontocani merupakan salah satu kecamatan dari 27 kecamatan yang ada di Kabupaten Bone. Kecamatan Bontocani merupakan kecamatan yang terletak di ujung paling selatan Kabupaten Bone yang berjarak sekitar 112 km dari Kota Watampone. Luas wilayah Kecamatan Bontocani 463,35 km² atau sekitar 10,16 persen dari luas Kabupaten Bone. Adapun batas-batas administrasi Kecamatan Bontocani adalah sebagai berikut:

- Sebelah utara berbatasan dengan Kecamatan Libureng.
- Sebelah timur berbatasan dengan Kecamatan Kahu
- Sebelah selatan berbatasan dengan Kabupaten Sinjai dan Kabupaten Gowa
- Sebelah barat berbatasan dengan Kabupaten Gowa dan Kabupaten Maros

Kecamatan Bontocani terbagi atas 11 desa/kelurahan, desa yang terluas wilayahnya adalah Desa Bana dengan luas 69,16 km² disusul Desa Langi dengan luas 59,20 km², sedang desa yang wilayahnya terkecil adalah Desa Lamoncong yaitu sekitar 29,42 km². Untuk lebih jelasnya dapat dilihat pada table berikut:

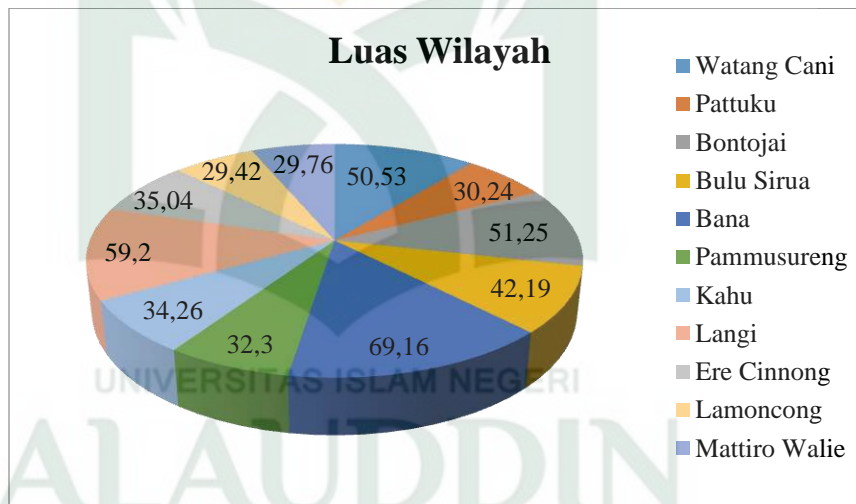


UNIVERSITAS ISLAM NEGERI
ALAUDDIN
M A K A S S A R

Tabel 9. Distribusi Luas Wilayah Tiap Kelurahan/Desa di Kecamatan Bontocani Tahun 2015

No	Desa/Kelurahan	Luas Wilayah (Km ²)	Presentasi(%)
1	Watang Cani	50,53	10,91
2	Pattuku	30,24	6,53
3	Bontojai	51,25	11,06
4	Bulu Sirua	42,19	9,10
5	Bana	69,16	14,93
6	Pammusureng	32,30	6,97
7	Kahu	34,26	7,39
8	Langi	59,20	12,78
9	Ere Cinnong	35,04	7,56
10	Lamoncong	29,42	6,35
11	Mattiro Walie	29,76	6,42
Jumlah		463,35	100

Sumber: Kecamatan Bontocani Dalam Angka 2016



Sumber: Kecamatan Bontocani Dalam Angka 2016

Gambar 8. Grafik Distribusi Luas Wilayah Tiap Kelurahan/Desa di Kecamatan Bontocani Tahun 2015

2. Sosial dan Kependudukan

a. Jumlah dan Kepadatan Penduduk

Kepadatan penduduk adalah perbandingan antara jumlah penduduk dan luas wilayah. Kepadatan penduduk di Kecamatan

Bontocani tahun 2015 mencapai 33,70 jiwa/km². Kepadatan penduduk tertinggi terletak di Desa Pattuku dengan kepadatan sebesar 47,79 jiwa/km² dan terendah di Desa Lamoncong sebesar 11,49 jiwa/km². Untuk lebih jelasnya dapat dilihat pada tabel berikut:

Tabel 10. Jumlah Penduduk Tahun 2010-2014

No	Desa/Kelurahan	Penduduk	Luas (km ²)	Kepadatan per km ²
1	Watang Cani	1894	50,53	37,38
2	Pattuku	1441	30,24	47,79
3	Bontojai	1892	51,25	36,78
4	Bulu Sirua	1409	42,19	33,28
5	Bana	2376	69,16	34,25
6	Pammusureng	1290	32,30	39,81
7	Kahu	1376	34,26	40,02
8	Langi	1968	59,20	33,13
9	Ere Cinnong	956	5,04	27,17
10	Lamoncong	340	29,42	11,49
11	Mattiro Walie	727	29,76	24,33
Jumlah		15.669	463,35	33,70

Sumber : Kecamatan Bontocani Dalam Angka 2016

b. Penduduk Menurut Jenis Kelamin

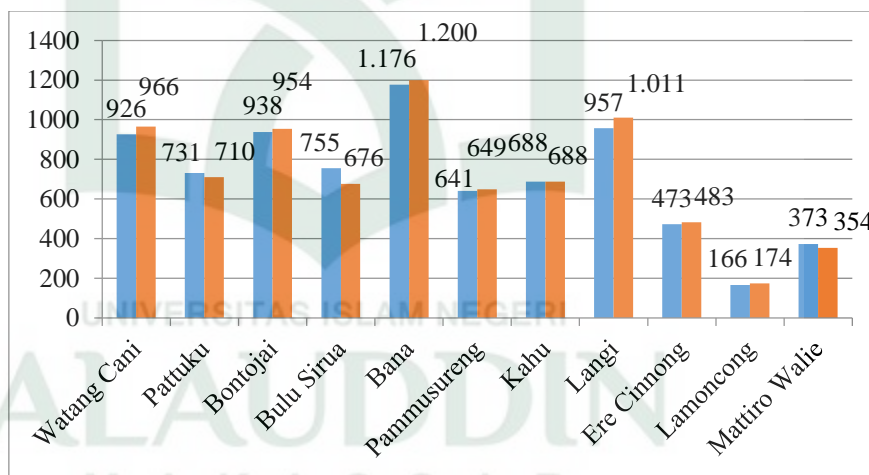
Kebradaan penduduk di suatu daerah sangat penting karena penduduk merupakan modal utama pembangunan. Dengan mengetahui kondisi kependudukan, memungkinkan perencanaan pembangunan akan lebih tepat dan terarah. Secara keseluruhan jumlah penduduk yang berjenis kelamin perempuan lebih banyak dari penduduk berjenis kelamin laki-laki. Berdasarkan jumlah penduduk menurut jenis kelamin tampak bahwa jumlah penduduk yang berjenis kelamin laki-laki pada tahun 2015 di Kecamatan Bontoani adalah 7.804 jiwa dan yang berjenis

kelamin perempuan sebanyak 7.865 jiwa yang tersebar di 11 Desa/kelurahan. Untuk lebih jelasnya dapat dilihat pada tabel berikut:

Tabel 11. Jumlah Penduduk Menurut Jenis Kelamin Tahun 2015

No	Desa/Kelurahan	Laki-Laki	Perempuan	Jumlah
1	Watang Cani	926	966	1.894
2	Pattuku	731	710	1.441
3	Bontojai	938	954	1.892
4	Bulu Sirua	755	676	1.409
5	Bana	1.176	1.200	2.376
6	Pammusureng	641	649	1.290
7	Kahu	688	688	1.376
8	Langi	957	1.011	1.968
9	Ere Cinnong	473	483	956
10	Lamoncong	166	174	340
11	Mattiro Walie	373	354	727
Jumlah		7.804	7.865	15.669

Sumber : Kecamatan Bontocani Dalam Angka 2016



Sumber : Kecamatan Bontocani Dalam Angka 2016

Gambar 9. Grafik Jumlah Penduduk Menurut Jenis Kelamin Tahun 2015

c. Jumlah Penduduk Menurut Agama

Penduduk wilayah Kecamatan Bontocani yang berjumlah 15.669 jiwa, keseluruhan memeluk agama Islam. Pada tahun 2015 jumlah sarana peribadatan umat Islam masing-masing mesjid sebanyak 36 buah

dan Mushalla/langgar sebanyak 11 buah. Untuk persebaran sarana peribadatan yang terdapat di Kecamatan Bontocani, dapat dilihat pada tabel berikut:

3. Potensi Lahan Pertanian Tanaman Pangan, Perkebunan, Peternakan

a. Sub Sektor Pertanian Tanaman Pangan

Wilayah Kecamatan Bontocani termasuk wilayah yang potensial untuk tanaman pertanian tanaman pangan, selain padi sebagai komoditas tanaman pangan, tanaman pangan lainnya yang dihasilkan di wilayah Kecamatan Bontocani adalah jagung dan ubi kayu. Pada tahun 2015 padi yang merupakan komoditi unggulan mengalami peningkatan yang cukup berarti yakni 8.096 ton dari tahun 2014 dengan produksi pada tahun 2014 sebesar 18.775 ton dan 2015 sebesar 26.871 ton. Begitu pula dengan komoditi lainnya mengalami peningkatan kecuali ubi kayu. Untuk lebih jelas dapat dilihat pada tabel berikut:

Tabel 12. Produksi Tanaman Pangan Tahun 2013-2015 (Ton)

No	Jenis Tanaman	2013	2014	2015
1	Padi Sawah	17.061	18.775	26.871
2	Jagung	526	378	479
3	Ubi Jalar	110	39	78
4	Ubi Kayu	559	37	12
5	Kacang Tanah	147	134	170
6	Kedelai	107	87	346
7	Kacang Hijau	102	12	33
	Jumlah	18.612	19.462	27.989

Sumber : Kecamatan Bontocani Dalam Angka 2016

b. Sub Sektor Pertanian Perkebunan

Jenis produksi tanaman perkebunan di wilayah Kecamatan Bontocani yang merupakan unggulan adalah tanaman kemiri dengan jumlah produksi pada tahun 2015 sebesar 1.700 ton/tahun sedangkan yang terkecil adalah lada sebesar 5 ton/tahun. Produksi beberapa komoditi tahun 2015 terlihat mengalami penurunan produksi yang sangat drastis pada semua jenis komoditi kecuali lada dan pinang. Untuk lebih jelasnya dapat dilihat pada tabel berikut:

Tabel 13. Produksi Tanaman Perkebunan Tahun 2013-2015 (Ton)

No	Jenis tanaman	2013	2014	2015
1	Kopi	155	176	114
2	Cengkeh	172	177	162
3	Lada	5	5	5
4	Coklat	200	192	180
5	Kelapa	90	93	20
6	Jambu Mente	91	93	59
7	Pinang	19	6	10
8	Kemiri	4.696	4.345	1.700
9	Aren	1.900	1.900	185
10	Pala	0,25	0,19	-
11	Vanili	7	5,8	5

Sumber : Kecamatan Bontocani Dalam Angka 2016

c. Sub Sektor Pertanian Buah-Buahan

Pada subsektor pertanian buah-buahan, beberapa komoditi seperti alpukat, pisang, rambutan dan jambu biji telah menjadi andalan produksi buah-buahan di Kecamatan Bontocani. Adapun jenis tanaman alpukat mengalami kenaikan dari tahun 2013 dengan produksi sebesar 2.671 ton menjadi 4.842 ton pada tahun 2015. Produksi pisang mencapai 3.705 ton sedangkan produksi rambutan mencapai 2.236 ton dan

produksi jambu biji mengalami penurunan pada tahun 2015 sebesar 746 ton.

Komoditi buah-buahan lain yang dihasilkan Kecamatan Bontocani adalah jeruk, mangga, durian, sawo, nenas, duku/langsat, belimbing, pepaya, sukun, dan nangka. Untuk lebih jelasnya dapat dilihat pada tabel berikut:

Tabel 14. Produksi Buah-Buahan Tahun 2013-2015 (Kuintal)

No	Jenis Buah-Buahan	2013	2014	2015
1	Jeruk	102	24	202
2	Jambu Biji	1.403	1.575	749
3	Mangga	301	3.281	3.368
4	Durian	91	152	278
5	Sawo	-	-	-
6	Nenas	54	54	55
7	Duku/Langsat	197	197	293
8	Pisang	3.703	3.706	3.705
9	Belimbing	16	14	-
10	Pepaya	183	521	620
11	Rambutan	2.360	2.236	2.236
12	Sukun	517	517	662
13	Nangka	224	330	369
14	Alpukat	2.671	4.840	4.842

Sumber : Kecamatan Kabupaten Dalam Angka 2016

d. Sub Sektor Pertanian Peternakan

Kecamatan Bontocani sangat potensial untuk usaha di bidang peternakan baik itu untuk ternak besar maupun untuk ternak kecil. Peternakan sapi yang menjadi unggulan mengalami kenaikan tiap tahunnya, yaitu dari tahun 2013 sebesar 10.728 ekor, tahun 2014 sebesar 13.376 ekor dan pada tahun 2015 sebesar 15.110 ekor. Sedangkan yang terkecil adalah kerbau dengan populasi pada tahun

2015 sebesar 62 ekor. Untuk lebih jelasnya dapat dilihat pada tabel berikut:

Tabel 15. Populasi Ternak dan Unggas Tahun 2013-2015 (Ekor)

No	Jenis Ternak/Unggas	2013	2014	2015
1	Sapi	10.728	13.376	15.110
2	Kerbau	45	482	62
3	Kuda	215	504	291
4	Kambing	412	485	496
5	Ayam Buras	43.985	863	51.697
6	Ayam Ras	4.390	800	540
7	Itik	405	560	495
	Jumlah	60.180	31.917	68.691

Sumber : Kecamatan Bontocani Dalam Angka 2016

C. Gambaran Umum Desa Pattuku

1. Letak Geografis dan Administratif

Desa Pattuku merupakan salah satu desa di Kecamatan Bontocani dengan luas wilayah 30,24 hektar. Secara administratif, Desa Pattuku memiliki batas-batas wilayah sebagai berikut:

- a. Sebelah utara berbatasan dengan Desa Erecinnong
- b. Sebelah Selatan berbatasan dengan Desa Bonto Jai/ Kabupaten Gowa
- c. Sebelah Timur berbatasan dengan Desa Langi
- d. Sebelah Barat berbatasan dengan Desa Watang Cani/ Kabupaten Maros

Desa pattuku terdiri atas tiga dusun yakni Dusun Pattuku, Dusun Samaenre, dan Dusun Lemo.



UNIVERSITAS ISLAM NEGERI
ALAUDDIN
M A K A S S A R



UNIVERSITAS ISLAM NEGERI
ALAUDDIN
M A K A S S A R

2. Pembagian Wilayah di Desa Pattuku

Pembagian wilayah di Desa Pattuku terdiri dari wilayah pemukiman, persawahan, perkebunan, perkantoran, dan prasarana umum. Wilayah terluas yaitu wilayah permukiman dengan luas sebesar 600 Ha dan wilayah terkecil yaitu prasarana umum dengan luas sebesar 114 m². Untuk lebih jelasnya dapat dilihat pada tabel berikut:

Tabel 16. Luas Wilayah di Desa Pattuku

No	Wilayah	Luas (Ha)
1	Permukiman	112,08
2	Persawahan	100,63
3	Hutan Produksi	4925,4
4	Kesehatan	1,37
5	Pendidikan	0,61
6	Perkantoran	3,26
7	Peribadatan	12,83
8	Perdagangan dan Jasa	33,41
9	Pemakaman	0,13
Jumlah		5189,72

Sumber : Analisis GIS Tahun 2017

3. Sosial dan Kependudukan

a. Jumlah dan Kepadatan Penduduk

Kepadatan penduduk adalah perbandingan antara jumlah penduduk dan luas wilayah. Kepadatan penduduk di Desa Pattuku tahun 2015 mencapai 47,79 jiwa/km² dengan jumlah penduduk sebanyak 1441 jiwa.

b. Penduduk Menurut Jenis Kelamin

Keberadaan penduduk di suatu daerah sangat penting karena penduduk merupakan modal utama pembangunan. Dengan mengetahui

kondisi kependudukan, memungkinkan perencanaan pembangunan akan lebih tepat dan terarah.

Secara keseluruhan jumlah penduduk yang berjenis kelamin laki-laki lebih banyak dari penduduk berjenis kelamin Perempuan. Berdasarkan jumlah penduduk menurut jenis kelamin tampak bahwa jumlah penduduk yang berjenis kelamin laki-laki pada tahun 2015 di Desa Pattuku adalah 731 jiwa dan yang berjenis kelamin perempuan sebanyak 710 jiwa. Untuk lebih jelasnya dapat dilihat pada tabel berikut:

Tabel 17. Jumlah Penduduk Menurut Jenis Kelamin Tahun 2015

No	Jenis Kelamin	Jumlah
1	Laki-Laki	731
2	Perempuan	710
Jumlah		1.441

Sumber : Kecamatan Bontocani Dalam Angka 2016

c. Jumlah Penduduk Menurut Agama

Penduduk wilayah Desa Pattuku yang berjumlah 1.441 jiwa, keseluruhan memeluk agama Islam. Pada tahun 2015 jumlah sarana peribadatan umat islam sebanyak 4 buah mesjid yang tersebar di setiap dusun.

4. Potensi Lahan Pertanian

a. Sub Sektor Pertanian Tanaman Pangan


Wilayah Desa Pattuku termasuk wilayah yang potensial untuk tanaman pertanian tanaman pangan. Selain padi sebagai komoditas tanaman pangan, tanaman pangan lainnya yang dihasilkan di wilayah

Desa Pattuku adalah jagung dan kacang tanah. Adapun yang menjadi komoditas unggulan adalah padi. Untuk lebih jelas dapat dilihat pada tabel berikut :

Tabel 18. Produksi Tanaman Padi/Palawija Tahun 2013-2015 (Ton)

No	Komoditas	Produksi 2013	Produksi 2014	Produksi 2015
1	Padi	7,2	9,6	9,6
2	Jagung	2,5	2,5	2,5
3	Kacang Tanah	4,8	4,8	4,8
Jumlah		14,5	16,9	16,9

Sumber: Desa Pattuku tahun 2015



Jagung

Padi

Sumber: Survey Lapangan 2017

Gambar 12. Sub Sektor Tanaman Pangan

b. Sub Sektor Pertanian Perkebunan

Jenis produksi tanaman perkebunan di wilayah Desa Pattuku yang merupakan komoditas unggulan dan terbesar hasilnya adalah tanaman kopi dan kemiri. Selain itu terdapat pula tanaman perkebunan lainnya seperti kakao dan cengkeh. Untuk lebih jelasnya dapat dilihat pada tabel berikut:

Tabel 19. Produksi Perkebunan Tahun 2013-2015 (Ton)

No	Komoditas	Produksi 2013	Produksi 2014	Produksi 2015
1	Kakao	1,01	1,05	1,05
2	Kopi	4,6	4,7	4,7
3	Cengkeh	1,13	1,1	1,1
4	Kemiri	4,5	4,6	4,6
Jumlah		11,24	11,45	11,45

Sumber : Desa Pattuku tahun 2015



Coklat

Sumber: Survey Lapangan 2017

Gambar 13. Sub Sektor Perkebunan

c. Sub Sektor Pertanian Peternakan

Desa Pattuku potensial untuk usaha di bidang peternakan baik itu untuk ternak besar maupun untuk ternak kecil. Disamping usaha, peternakan unggas juga sangat cocok untuk di kembangkan. Adapun yang menjadi komoditas unggulan yaitu ayam dengan produksi ternak sebanyak 800 ekor pada tahun 2015. Untuk lebih jelasnya dapat dilihat pada tabel berikut:

Tabel 20. Populasi Ternak/Unggas Tahun 2013-2015

No	Komoditas	Produksi Ternak 2013	Produksi Ternak 2014	Produksi Ternak 2015
1	Sapi	500	600	600
2	Kuda	12	20	20
3	Ayam	800	800	800
4	Itik	100	100	100
Jumlah		1412	1520	1520

Sumber: Desa Pattuku tahun 2015



Ternak Ayam



Terank Sapi

Sumber: Survey Lapangan 2017

Gambar 14. Sub Sektor Peternakan

5. Sarana dan Prasarana

a. Sarana

1) Sarana Perkantoran

Berkaitan dengan jenis konstruksi umumnya fasilitas perkantoran di Desa Pattuku memiliki konstruksi permanen. Sementara itu jika di tinjau dari skala atau jangkauan pelayanan fasilitas perkantoran, mampu melayani seluruh masyarakat Desa Pattuku dalam pengurusan surat-menyurat ataupun lainnya. Sarana perkantoran yang ada terdiri dari 1 unit kantor desa yang terletak di Dusun Pattuku.



Kantor Desa Pattuku

Sumber: Survey Lapangan 2017

Gambar 15. Sarana Perkantoran

2) Sarana Peribadatan

Pada tahun 2015 jumlah sarana peribadatan umat islam sebanyak 3 buah mesjid yang tersebar di setiap dusun. Penduduk wilayah Desa Pattuku yang berjumlah 1.441 jiwa, keseluruhan memeluk agama Islam.



Mesjid

Sumber: Survey Lapangan 2017

Gambar 16. Sarana Peribadatan



UNIVERSITAS ISLAM NEGERI
ALAUDDIN
M A K A S S A R



UNIVERSITAS ISLAM NEGERI
ALAUDDIN
M A K A S S A R

3) Sarana Kesehatan

Fasilitas kesehatan sangat dibutuhkan guna untuk menunjang pelayanan dan peningkatan kesejahteraan masyarakat di wilayah Desa Pattuku sehingga pemerintah setempat menyediakan fasilitas kesehatan kepada warganya. Sarana kesehatan yang terdapat di wilayah ini adalah 1 unit polikdes.



Polikdes

Sumber: Survey Lapangan 2017

Gambar 19. Sarana Kesehatan

4) Sarana Pendidikan

Sarana pendidikan di Desa Pattuku sebanyak 5 buah yang tersebar di terletak di dusun pattuku dan dusun samaenre. Adapun TK sebanyak 1 unit, SD yaitu 2 unit, SMP/SLTP/Madrasah yaitu berjumlah 1 unit, dan SMA sebanyak 1 unit. Untuk lebih jelasnya mengenai jumlah dan klasifikasi pendidikan, dapat dilihat pada tabel berikut:



UNIVERSITAS ISLAM NEGERI
ALAUDDIN
M A K A S S A R



UNIVERSITAS ISLAM NEGERI
ALAUDDIN
M A K A S S A R

Tabel 21. Sarana Pendidikan Tahun 2015

No	Fasilitas Pendidikan	Total
1	TK	1
2	SD	2
3	SMP/Madrasah	1
4	SMA	1
Jumlah		5

Sumber : Kecamatan Bontocani Dalam Angka 2016



SD

Madrasah Tsanawiyah

Sumber: Survey Lapangan 2017

Gambar 22. Sarana Pendidikan

5) Sarana Perdagangan dan Jasa

Wilayah Desa Pattuku terdapat sarana perekonomian sebagai tempat pertemuan antara produsen dengan konsumen untuk memenuhi kebutuhan hidupnya, dengan adanya sarana tersebut maka kebutuhan pokok untuk masyarakat yang berdomisili di tempat tersebut dapat memenuhi kebutuhannya tanpa harus keluar dari wilayahnya, begitu pula untuk produsen dapat menjual hasil pertaniannya tanpa harus mengeluarkan biaya yang cukup besar sehingga dapat menambah pendapatan.

Sarana perekonomian yang ada di lokasi studi yaitu bengkel sebanyak 4 unit, Kios/warung sebanyak 11 unit dan 1 pasar. Untuk lebih jelasnya dapat dilihat pada tabel berikut:

Tabel 22. Sarana Perdagangan dan Jasa Tahun 2015

No	Fasilitas Perdagangan/Jasa	Total
1	Kios/Warung	11
2	Bengkel	4
3	Pasar	1
Jumlah		16

Sumber: Kecamatan Dalam Angka 2016



Warung/Kios



Bengkel

Sumber: Survey Lapangan 2017

Gambar 23. Sarana Perdagangan dan Jasa

b. Prasarana

1) Jaringan Jalan

Jalan merupakan prasarana angkutan darat yang penting untuk memperlancar kegiatan perekonomian. Usaha pengembangan yang makin meningkat untuk menunjang mobilitas penduduk dan kelancaran distribusi barang dari dan ke suatu tempat atau daerah lain, maka diperlukan prasarana jalan. Kondisi jalan yang ada di

lokasi penelitian masih kurang baik. Hal ini dapat dilihat dari jenis jalan yang ada berupa jalan bebatuan, jalan tanah dan sebagian jalan rabat beton.



Jalan Bebatuan

Jalan Beton

Sumber: Survey Lapangan 2017

Gambar 24. Jaringan Jalan

2) Jaringan Drainase

Drainase adalah suatu system pembuangan air yang ada, baik untuk air hujan dan air limbah. Berdasarkan status pengalirannya, sistem drainase dapat dirinci sebagai berikut:

- Drainase primer adalah drainase utama yang berfungsi sebagai daerah lumpahan air dari drainase sekunder dan drainase tersier sebelum ke badan air.
- Drainase sekunder adalah wadah pengaliran dari drainase tersier sebelum ke drainase primer. Drainase sekunder tersebut dapat berupa anak-anak sungai dari drainase primer.



UNIVERSITAS ISLAM NEGERI
ALAUDDIN
M A K A S S A R



UNIVERSITAS ISLAM NEGERI
ALAUDDIN
M A K A S S A R



UNIVERSITAS ISLAM NEGERI
ALAUDDIN
M A K A S S A R

- Drainase tersier adalah drainase yang merupakan wadah yang umumnya merupakan saluran pembuangan limbah rumah tangga yang berada di lingkungan pemukiman maupun perkotaan. Prasarana ini sangat penting dimiliki dalam suatu wilayah. Desa Pattuku telah memiliki prasarana ini, namun masih terbilang sangat buruk karena masyarakat banyak yang membuang sampah pada jaringan drainase sehingga hal tersebut membuat drainase tidak berfungsi dengan baik.



Sumber: Survey Lapangan 2017

Gambar 28. Jaringan Drainase

3) Jaringan Telepon

Jaringan telepon di wilayah ini masih belum memadai dan terbilang buruk namun sudah tersedia jaringan di beberapa tempat tertentu. Hal ini ditandai dengan banyaknya pengguna telepon genggam namun jaringan yang tersedia hanya jaringan telkomsel.



UNIVERSITAS ISLAM NEGERI
ALAUDDIN
M A K A S S A R

4) Jaringan Air Bersih

Potensi sumberdaya air selain dipengaruhi oleh kondisi klimatologi wilayah, juga dipengaruhi oleh aliran sungai yang melintas pada beberapa kawasan. Sumber air bersih masyarakat adalah berasal dari air tanah dan air dari mata air pegunungan karena wilayah yang cukup jauh dari kota.

5) Jaringan Listrik

Kondisi jaringan listrik di Desa Pattuku terbilang masih belum baik karena belum masuknya layanan listrik PLN dan masih menggunakan kincir air. Dari kondisi tersebut dapat diketahui bahwa masyarakat yang merupakan daerah yang jauh dari kota mempunyai penerangan yang masih belum memadai.

6) Prasarana Pengairan

Desa Pattuku yang merupakan salah satu wilayah dengan potensi sebagai daerah untuk penanaman segala jenis tanaman baik itu tanaman pangan, tanaman hortikultura dan tanaman perkebunan dimana dalam menunjang kesuburan dari setiap tanaman membutuhkan sumber mata air untuk pengairan tanaman serta sumber air bagi setiap rumah masyarakat Desa Pattuku untuk menunjang kegiatan sehari-hari.



UNIVERSITAS ISLAM NEGERI
ALAUDDIN
M A K A S S A R

D. Potensi Pertanian Desa Pattuku

Potensi pertanian Desa Pattuku dapat diketahui melalui tahapan analisis berupa analisis DLQ. DLQ merupakan perkembangan dari SLQ. DLQ atau *Dinamic Location Quotient* (DLQ) adalah analisis LQ yang dilakukan dalam bentuk time series/trend. Dalam hal ini, perkembangan LQ bisa dilihat untuk suatu sektor tertentu pada kurun waktu yang berbeda; apakah mengalami penurunan atau kenaikan (Tarigan, 2009 dalam Oksatriandhi dan Santoso, 2014).

1. Pertanian Tanaman Pangan

a. Padi

Padi merupakan subsektor tanaman pangan yang sangat penting karena beras masih digunakan sebagai makanan pokok manusia. Jumlah produksi komoditi padi selama tahun 2013-2015 menunjukkan bahwa produksi padi mengalami peningkatan pada tahun 2013 ke tahun 2014, namun pada tahun 2015 tidak mengalami perubahan sama sekali. Adapun hasil perhitungan analisis DLQ untuk komoditi padi pada tahun 2013 sampai tahun 2015 memperoleh nilai rata-rata sebesar 1,069. Hal ini menunjukkan bahwa komoditi padi termasuk potensi perkembangan lebih cepat.

b. Jagung

Jagung merupakan salah satu tanaman pangan yang sangat penting selain gandum dan padi. Salah satu produk dari tanaman jagung yang mempunyai prospek cukup baik dikembangkan adalah jagung semi

(*baby corn*), yaitu jagung yang dipanen saat masih muda dan belum membentuk biji. Jumlah produksi komoditi jagung di Desa Pattuku dari tahun 2013-2015 sebesar 2,5 ton yang berarti tidak mengalami kenaikan dan penurunan sama sekali. Berdasarkan hasil perhitungan analisis DLQ pada tahun 2013 sampai tahun 2015 memperoleh nilai rata-rata sebesar 1,060. Hal ini menunjukkan bahwa komoditi jagung termasuk potensi perkembangan lebih cepat.

c. Kacang Tanah

Kacang tanah merupakan komoditas agrobisnis yang bernilai ekonomi cukup tinggi dalam usaha pertanian dan merupakan salah satu sumber protein dalam pola pangan. Jumlah produksi komoditi kacang tanah di Desa Pattuku dari tahun 2013-2015 tidak mengalami kenaikan dan penurunan sama sekali. Berdasarkan hasil perhitungan analisis DLQ pada tahun 2013 sampai tahun 2015 memperoleh nilai rata-rata sebesar 1,028. Hal ini menunjukkan bahwa komoditi kacang tanah termasuk potensi perkembangan lebih cepat.

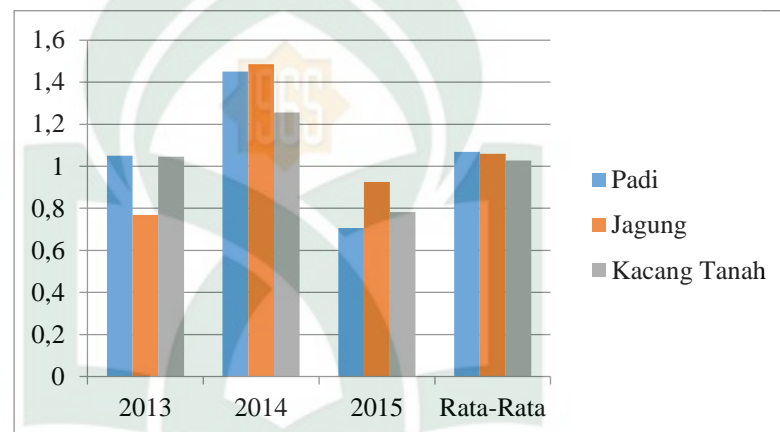
Adapun hasil perhitungan analisis DLQ dari keseluruhan komoditi subsektor komoditas tanaman pangan memperoleh nilai rata-rata diatas 1. Hal ini menunjukkan bahwa keseluruhan komoditi subsektor tanaman pangan termasuk kedalam subsektor basis dan tidak terdapat subsektor non basis yang artinya subsektor tersebut dapat dikembangkan untuk

masa yang akan datang. Untuk lebih jelasnya dapat dilihat pada tabel berikut:

Tabel 23. Hasil Analisis DLQ Komoditas Tanaman Pangan

No	Komoditi Tanaman Pangan	2013	2014	2015	Rata-rata
1	Padi	1,050	1,450	0,707	1,069
2	Jagung	0,768	1,485	0,926	1,060
3	Kacang Tanah	1,045	1,256	0,783	1,028

Sumber: Hasil Analisi DLQ Tahun 2017



Sumber: Hasil Analisi DLQ Tahun 2017

Gambar 31. Grafik Hasil Analisis DLQ Komoditas Tanaman Pangan

2. Komoditas Perkebunan

a. Kopi

Kopi merupakan tanaman perkebunan yang sudah lama menjadi tanaman yang dibudidayakan. Kopi merupakan salah satu hasil komoditi perkebunan yang memiliki nilai ekonomis yang cukup tinggi di antara tanaman perkebunan lainnya dan berperan penting sebagai sumber devisa negara. Jumlah produksi komoditi kopi di Desa Pattuku dari tahun 2013 sebesar 1,01 ton mengalami peningkatan menjadi 1,05 ton

pada tahun 2014, namun pada tahun 2015 tidak mengalami perubahan sama sekali.

Berdasarkan hasil perhitungan analisis DLQ untuk komoditi kopi dari tahun 2013-2015 memperoleh nilai rata-rata sebesar 1,107. Hal ini menunjukkan bahwa komoditi kopi termasuk potensi perkembangan yang lebih cepat.

b. Cengkeh

Cengkeh merupakan salah satu komoditas hasil perkebunan yang memiliki nilai daya jual yang cukup tinggi. Komoditas tersebut memiliki banyak kegunaan diantaranya sebagai bahan baku pembuatan vanilin, industri makanan, kosmetik, farmasi, dan rokok. Jumlah produksi komoditi cengkeh di Desa Pattuku dari tahun 2013 sebesar 4,6 ton meningkat menjadi 4,7 ton pada tahun 2014 dan 2015 dengan nilai rata-rata 4,6 ton pertahun.

Berdasarkan hasil perhitungan analisis DLQ untuk komoditi cengkeh memperoleh nilai rata-rata sebesar 1,004. Hal ini menunjukkan bahwa komoditi cengkeh termasuk potensi perkembangan lebih cepat.

c. Kakao

Kakao merupakan salah satu hasil pertanian yang sangat berpotensi untuk dikembangkan. Kakao merupakan salah satu komoditas perkebunan yang sesuai untuk perkebunan rakyat, karena tanaman ini

dapat berbunga dan berbuah sepanjang tahun sehingga dapat menjadi sumber pendapatan harian atau mingguan bagi pekebun.

Jumlah produksi komoditi kakao di Desa Pattuku dari tahun 2013 sebesar 1,13 ton mengalami penurunan menjadi 1,1 ton pada tahun 2014 dan 2015. Adapun hasil perhitungan analisis DLQ untuk komoditi kakao memperoleh nilai rata-rata 1,004. Hal ini menunjukkan bahwa komoditi kakao termasuk potensi perkembangan lebih cepat.

d. Kemiri

Kemiri merupakan salah satu hasil komoditas perkebunan yang potensial untuk dikembangkan. Kemiri merupakan salah satu jenis tanaman hasil hutan kayu yang memiliki banyak manfaat dari buah, kayu, kulit biji, ampas minyak dan pohon kemiri. Tanaman kemiri rakyat yang ada di Desa Pattuku adalah tanaman yang sudah ada sejak dahulu yang tetap diusahakan sampai sekarang.

Adapun jumlah produksi untuk komoditi kemiri dari tahun 2013 sebesar 4,5 ton meningkat menjadi 4,6 ton pada tahun 2014 dan 2015. Berdasarkan hasil perhitungan analisis DLQ untuk komoditi kemiri memperoleh nilai rata-rata 1,648. Hal ini menunjukkan bahwa komoditi kemiri termasuk potensi perkembangan lebih cepat.

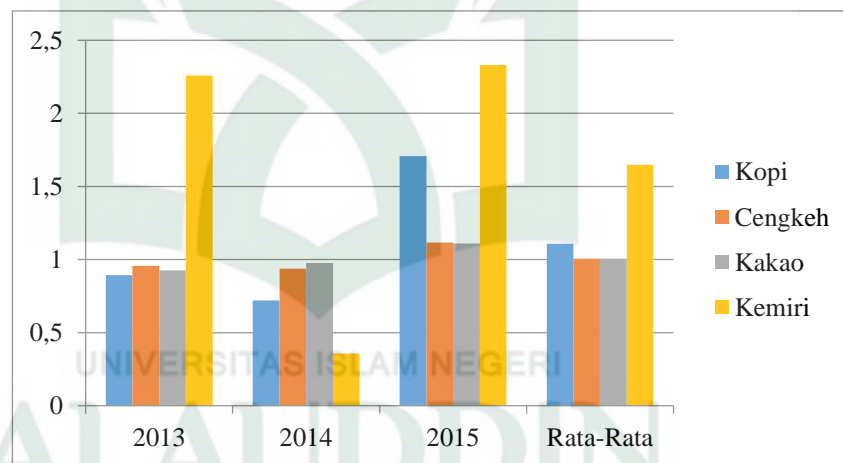
Adapun hasil perhitungan analisis DLQ dari keseluruhan komoditi subsektor komoditas perkebunan memperoleh nilai rata-rata diatas 1. Hal ini menunjukkan bahwa keseluruhan komoditi subsektor

perkebunan termasuk kedalam subsektor basis dan tidak terdapat subsektor non basis yang artinya subsektor tersebut dapat dikembangkan untuk masa yang akan datang. Untuk lebih jelasnya dapat dilihat pada tabel berikut:

Tabel 24. Hasil Analisis DLQ Komoditas Perkebunan

No	Komoditi Perkebunan	2013	2014	2015	Rata-rata
1	Kopi	0,892	0,721	1,708	1,107
2	Cengkeh	0,957	0,937	1,117	1,004
3	Kakao	0,926	0,976	1,110	1,004
4	Kemiri	2,258	0,357	2,330	1,648

Sumber: Hasil Analisis DLQ Tahun 2017



Sumber: Hasil Analisi DLQ Tahun 2017

Gambar 32. Grafik Hasil Analisis DLQ Komoditas Perkebunan

3. Populasi Peternakan

a. Sapi

Sapi merupakan salah satu komoditas ternak yang memiliki potensi cukup besar sebagai ternak penghasil daging. Sapi merupakan hewan ternak yang sangat banyak manfaatnya bagi manusia dari segi daging,

air susu bahkan kotorannya. Jumlah populasi ternak sapi di Desa Pattuku tergolong cukup besar, pada tahun 2013 sebesar 500 ekor meningkat menjadi 600 ekor pada tahun 2015 dengan rata-rata 566 ekor pertahun.

Adapun hasil perhitungan analisis DLQ untuk populasi ternak sapi memperoleh nilai rata-rata sebesar 1,021. Hal ini menunjukkan bahwa populasi ternak sapi termasuk potensi perkembangan lebih cepat.

b. Kuda

Kuda merupakan salah satu komoditas ternak yang saat ini cukup populer di Indonesia. Kuda merupakan komoditas ternak yang dapat dimanfaatkan dalam berbagai aspek. Kuda hingga saat ini banyak dimanfaatkan sebagai ternak kerja, olahraga ketangkasan dan sebagai ternak potong. Adapun jumlah populasi ternak kuda di Desa Pattuku dari tahun 2013 hanya sebesar 12 ekor meningkat menjadi 20 ekor pada tahun 2015 dengan rata-rata 17 ekor pertahun.

Adapun hasil perhitungan analisis DLQ untuk populasi ternak kuda memperoleh nilai rata-rata sebesar 1,189. Hal ini menunjukkan bahwa populasi ternak kuda termasuk potensi perkembangan lebih cepat.

c. Ayam

Ayam merupakan salah satu komoditas ternak yang berperan penting dalam kehidupan manusia. Komoditas ayam mempunyai prospek pasar yang baik karena didukung oleh karakteristik produk

unggas yang dapat diterima oleh masyarakat, harga yang relatif murah dengan akses yang mudah karena sudah merupakan barang publik.

Jumlah populasi ternak ayam di Desa Pattuku tidak mengalami kenaikan dan penurunan dari tahun 2013 hingga tahun 2015 yaitu sebesar 800 ekor. Adapun hasil perhitungan analisis DLQ untuk komoditas ternak ayam memperoleh nilai rata-rata sebesar 140,232. Hal ini menunjukkan bahwa populasi ternak ayam termasuk potensi perkembangan lebih cepat.

d. Itik

Ternak itik merupakan salah satu komoditi unggas yang mempunyai peran cukup penting sebagai penghasil telur dan daging untuk mendukung ketersediaan protein hewani murah dan mudah didapat. Menurut Rasyaf (2000) dalam Helmi (2013) Di Indonesia, ternak itik merupakan salah satu komoditas peternakan yang mempunyai nilai ekonomis dan potensi yang cukup tinggi, baik sebagai sumber protein hewani maupun sebagai sumber tambahan dalam menunjang kehidupan keluarga.

Jumlah produksi populasi ternak itik di Desa Pattuku dari tahun 2013 hingga 2015 tidak mengalami kenaikan dan penurunan sama sekali yaitu sebesar 100 ekor. Berdasarkan hasil perhitungan analisis DLQ untuk populasi ternak itik memperoleh nilai rata-rata sebesar 1,055. Hal

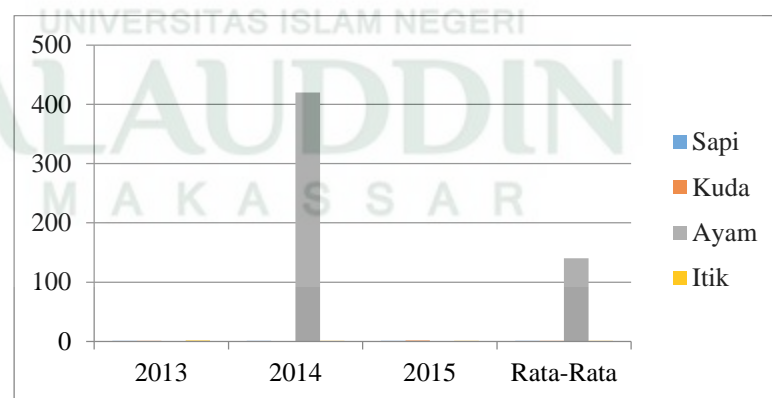
ini menunjukkan bahwa populasi ternak itik di Desa Pattuku termasuk potensi perkembangan lebih cepat.

Adapun hasil perhitungan analisis DLQ dari keseluruhan komoditi subsektor komoditas peternakan memperoleh nilai rata-rata diatas 1. Hal ini menunjukkan bahwa keseluruhan komoditi subsektor komoditas peternakan termasuk kedalam subsektor basis dan tidak terdapat subsektor non basis yang artinya subsektor tersebut dapat dikembangkan untuk masa yang akan datang. Untuk lebih jelasnya dapat dilihat pada tabel berikut:

Tabel 25. Hasil Analisis DLQ Komoditas Peternakan

No	Populasi Peternakan	2013	2014	2015	Rata-rata
1	Sapi	1,156	1,070	0,838	1,021
2	Kuda	1,228	0,586	1,754	1,189
3	Ayam	0,496	419,77	0,425	140,232
4	Itik	1,442	0,755	0,966	1,055

Sumber: Hasil Analisi DLQ Tahun 2017



Sumber: Hasil Analisi DLQ Tahun 2017

Gambar 33. Grafik Hasil Analisis DLQ Komoditas Peternakan

E. Unsur Agrobisnis Desa Pattuku

1. Faktor Hulu

Faktor hulu yaitu aspek pengadaan sarana produksi pertanian (saprotan). Sarana produksi diperlukan untuk menunjang dan memenuhi kebutuhan budidaya dengan tujuan untuk memperoleh produksi pertanian sebesar-besarnya. Sebagian masyarakat tani dalam pengadaan kebutuhan sarana produksi baik bibit, pupuk, maupun obat-obatan, masih tergantung kepada pihak lain, dimana harga ditentukan oleh penjual. Sebaliknya, petani tidak mampu menentukan harga hasil usaha taninya sendiri. Harga seringkali ditentukan oleh tengkulak.

Sarana produksi pertanian (saprotan) karena belum ataupun tidak mampu diadakan sendiri maka harus dibeli oleh petani. Untuk mendapatkan kebutuhan saprotan ini, petani harus melalui mekanisme pasar atau beli langsung dari pihak lain yang telah ditentukan untuk mendistribusikan saprotan tersebut. Di pihak lain, saat menjual hasil produksinya, petani belum mampu memasarkan sendiri langsung ke konsumen atau langsung kepada pabrik, di mana banyak petani yang masih tergantung pada para tengkulak.



Kios

Sumber: Survey Lapangan 2017

Gambar 34. Sarana Pengadaan Produksi Pertanian

2. Faktor Hilir

Faktor hilir yaitu aspek pengolahan hasil pertanian, dan pemasaran hasil pertanian. Pengembangan agrobisnis pertanian tidak bisa dipisahkan dengan visi pembangunan usaha pengolahan dan pemasaran hasil pertanian yaitu untuk mewujudkan usaha yang tangguh, berdaya saing dan berkelanjutan untuk kesejahteraan petani dan pelaku usaha agrobisnis.

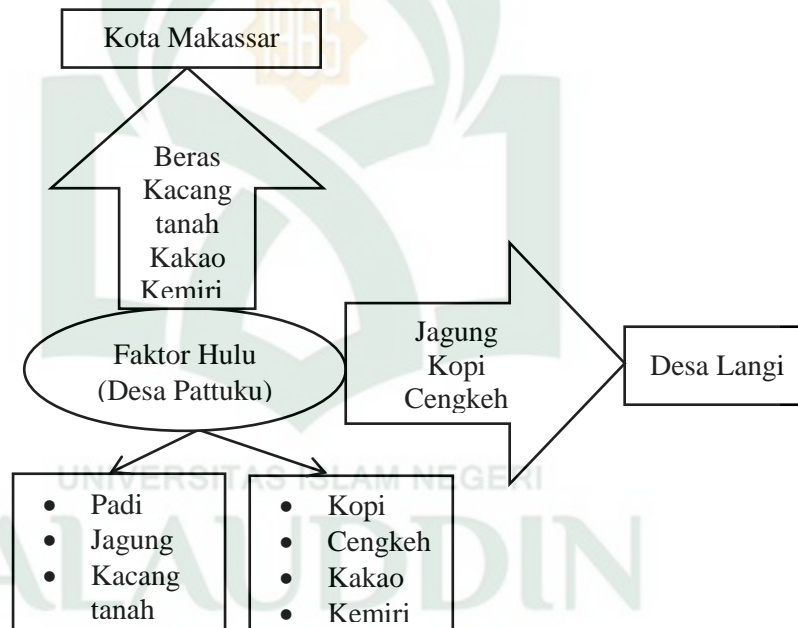
Selanjutnya saat menjual hasil produksinya, petani belum mampu memasarkan sendiri langsung ke konsumen atau langsung kepada pabrik, di mana banyak petani yang masih tergantung pada para tengkulak. Pada akhirnya dikonsumsi oleh petani sendiri. Adapun pemasaran hasil pertanian dilakukan di pasar lokal yang ada di Desa Pattuku. Akan tetapi, petani hanya memasarkan hasil pertaniannya untuk kebutuhan sehari-hari dan bukan untuk jangka waktu yang panjang. Hasil pertanian lainnya seperti beras,

kacang tanah, kakao dan kemiri di beli oleh pengumpul yang kemudian di bawa langsung ke Kota Makassar untuk di proses oleh industri pengolah. Adapun hasil pertanian yang dipasarkan dilolah atau diproses terlebih dahulu misalnya dari padi menjadi beras. Pasar tradisional ini memiliki hari pasar satu kali dalam seminggu yaitu pada hari jumat yang hanya melayani masyarakat desa itu sendiri.

Pasar desa yang merupakan institusi ekonomi mempunyai peran utama, yaitu: (i) sebagai entitas ekonomi, pasar desa merupakan penggerak roda ekonomi perdesaan baik pada sektor perdagangan, industri maupun jasa, (ii) sebagai entitas sosial, pasar desa sangat kuat dalam mempertahankan budaya lokal, yaitu budaya gotong royong, kebersamaan dan kekeluargaan. Pertemuan antara penjual dan pembeli, tidak hanya untuk transaksi ekonomi, tetapi sekaligus menjadi media interaksi sosial, (iii) sebagai salah satu sumber Pendapatan Asli Pemerintah Desa (PADes), pasar desa bisa menjadi pundi-pundi dana desa yang berasal dari retribusi para pedagang dan penjual jasa yang beraktivitas didalam dan sekitar pasar.



Pasar Desa Pattuku
 Sumber: Survey Lapangan 2017
Gambar 35. Sarana Pemasaran



Gambar 36. Alur Hulu-Hilir

3. Kelembagaan Penunjang

Kelembagaan penunjang yaitu aspek perbankan pertanian, koperasi pertanian, dan kelembagaan jasa-jasa pertanian lainnya. Terdapat organisasi telah bekerja di daerah perdesaan untuk mengurangi kemiskinan dan menyediakan akses untuk berbagai bentuk layanan keuangan. Dalam hal

modal usaha pertanian, lembaga keuangan yang ada sangat membantu atau mempermudah masyarakat dalam hal kegiatan pinjaman untuk kegiatan berbasis pertanian.

Petani dapat bekerja sama secara aktif sebagai aktor utama pelaksanaan budidaya pertanian. Berkaitan dengan pendanaan, sumber-sumber yang dapat dipertimbangkan di Desa Pattuku adalah LKM (Lembaga Keuangan Mikro) dan terdapat pula BUMDes (Badan Usaha Milik Desa).



Lembaga Keuangan Mikro

BUMDes

Sumber: Survey Lapangan 2017

Gambar 37. Lembaga Keuangan

F. Strategi Kebijakan

1. Analisis Faktor Internal dan Eksternal

a. Pembobotan Analisis Internal

Analisis mengenai faktor internal dimulai dengan melakukan pembobotan dan pemeringkatan terhadap faktor-faktor kekuatan dan kelemahan dalam pengembangan kawasan perdesaan berbasis

agrobisnis. Pembobotan diisi oleh informan dengan jumlah 2 orang yang merupakan orang dengan kompetensi pada bidang terkait, yaitu dari pihak pemerintah (Dinas Pertanian Tanaman Pangan) dan pihak akademisi. Berdasarkan jawaban para informan, diperoleh penilaian nomor urut bobot dari masing-masing indikator yang dapat dilihat pada tabel berikut:

Tabel 26. Pembobotan faktor internal

No	Faktor Internal	Nomor Urut Bobot
1	Komoditi Pertanian	
	a. Komoditi Pertanian Tanaman Pangan	0.09
	b. Komoditi Perkebunan	0.08
	c. Komoditi Peternakan	0.08
2	Sarana dan Prasarana Penunjang	
	a. Transportasi	0.08
	b. Air bersih	0.07
	c. Sanitasi Lingkungan (MCK)	0.07
	d. Persampahan	0.07
	e. Jalan	0.06
	f. Industri Pertanian	0.06
	g. Pasar	0.08
3	Sosial	
	a. Kelembagaan Masyarakat Petani	0.08
	b. Minat Masyarakat Petani	0.09
4	Ekonomi	
	Lembaga Keuangan Mikro	0.09
	Total	1

Sumber: Survey Lapangan Tahun 2017

Informan berpendapat bahwa yang memperoleh bobot tertinggi pertama dan sangat penting adalah pada indikator komoditi pertanian tanaman pangan, minat masyarakat petani dan lembaga keuangan mikro dengan bobot 0,09 dan indikator komoditi perkebunan, populasi

peternakan, transportasi, pasar, dan kelembagaan masyarakat petani memperoleh bobot tertinggi kedua yaitu 0,8 dan dianggap penting mengingat bahwa untuk menunjang pengembangan desa berbasis agrobisnis sangat memerlukan produksi pertanian yang baik serta memerlukan kelembagaan masyarakat petani sebagai penunjang pengembangan desa.

Indikator air bersih, sanitasi dan sampah memiliki urutan bobot terbesar ketiga dengan bobot yang sama yaitu 0,07. Indikator industri pertanian dan jalan memperoleh bobot paling rendah yaitu 0,06. Indikator ini dianggap cukup penting mengingat bahwa kedua indikator ini dapat memberi kemudahan bagi masyarakat untuk mengolah hasil pertanian yang didukung oleh infrastruktur jalan. Berikut uraian dari bobot masing-masing indikator faktor internal:

b. Penilaian (*Rating*) Faktor Internal

Penilaian terhadap faktor internal dilakukan oleh 30 orang responden dengan menjawab pilihan dari empat alternatif nilai, yaitu: sangat baik (nilai 4), baik (nilai 3), kurang baik (nilai 2), dan tidak baik (nilai 1). Masing-masing responden memberikan penilaian yang bervariasi, sehingga perhitungan nilai didasarkan pada nilai rata-rata dari nilai keseluruhan yang diperoleh. Besarnya nilai rata-rata masing-masing indikator menunjukkan kekuatan dan kelemahan pembangunan peresaan berbasis agrobisnis. Faktor kekuatan berada pada rentang 2,51

sampai 4,00 dan faktor kelemahan berada pada rentang 1,00 sampai 2,50.

Sebagian besar responden berpendapat bahwa indikator yang memperoleh nilai sangat baik pertama adalah minat masyarakat petani dengan nilai 3,433. Menurut para responden yang memiliki kekuatan yaitu lembaga keuangan mikro, sanitasi lingkungan, pasar dan komoditi pertanian tanaman pangan. Penilaian terhadap masing-masing indikator internal kekuatan sebagai berikut:

Tabel 27. IFAS Faktor Kekuatan Desa Pattuku

No	Faktor Internal	Bobot	Rating	Skor
1	Komoditi Pertanian			
	a. Komoditi Pertanian Tanaman Pangan	0.090	2.900	0.261
	b. Komoditi Perkebunan	0.080	2.600	0.208
	c. Komoditi Peternakan	0.080	2.600	0.208
2	Sarana dan Prasarana Penunjang			
	a. Air bersih	0.070	2.633	0.184
	b. Sanitasi Lingkungan (MCK)	0.070	3.033	0.212
	c. Pasar	0.080	2.933	0.234
3	Sosial			
	a. Kelembagaan Masyarakat Petani	0.080	3.066	0.245
	b. Minat Masyarakat Petani	0.090	3.433	0.308
4	Ekonomi			
	Lembaga Keuangan Mikro	0.090	2.766	0.248
	Total	0.73		2.108

Sumber: Survey Lapangan Tahun 2017

1) Produksi Pertanian

Penilaian responden terhadap produksi pertanian menunjukkan bahwa keempat indikator produksi pertanian merupakan kekuatan. Indikator komoditi pertanian tanaman pangan yang dinilai 2,900,

komoditi perkebunan serta komoditi peternakan yang dinilai 2,600 yang dianggap merupakan kekuatan dalam pengembangan desa.

2) Sarana dan Prasarana Penunjang

Sarana dan prasarana penunjang memiliki beberapa indikator yang dinilai baik dan kurang baik. Indikator yang mempunyai nilai baik pertama yaitu sanitasi lingkungan yang memperoleh nilai 3,033. Selanjutnya indikator air bersih dan pasar mempunyai nilai 2,633 dan 2,933. Sebagian responden menilai bahwa dengan adanya pasar dapat mempermudah masyarakat dalam memasarkan hasil pertanian dan dapat menjadi nilai tambah dalam pengembangan desa berbasis agrobisnis.

3) Sosial

Penilaian responden terhadap faktor sosial menunjukkan bahwa kedua indikator sosial merupakan kekuatan. Indikator kelembagaan masyarakat petani memperoleh nilai 3.066 sedangkan indikator minat masyarakat petani memperoleh nilai 3.433. Responden berpendapat bahwa minat masyarakat petani sangat tinggi dapat memperbesar peluang untuk pengembangan desa berbasis agrobisnis.

4) Ekonomi

Indikator yang menjadi kekuatan dalam pengembangan desa yaitu lembaga keuangan mikro dengan besar nilai 2,766. Sebagian besar responden berpendapat bahwa dengan adanya lembaga keuangan

yang baik akan mempermudah masyarakat dalam memperoleh modal untuk pertanian.

Indikator yang merupakan kelemahan dalam pembangunan infrastruktur untuk mengembangkan desa berbasis agrobisnis adalah indikator jalan dengan nilai 2,066. Sebagian besar responden berpendapat bahwa indikator ini sudah mengalami perubahan dari kondisi sebelumnya. Akan tetapi, masih perlu adanya perbaikan kondisi jalan untuk mendukung pembangunan infrastruktur dalam mengembangkan desa berbasis agrobisnis. Berikut penilain terhadap masing-masing indikator lingkungan internal kelemahan:

Tabel 28. IFAS Faktor Kelemahan Desa Pattuku

No	Faktor Internal	Bobot	Rating	Skor
1	Sarana dan Prasarana Penunjang			
	a. Transportasi	0.070	2.433	0.170
	b. Persampahan	0.070	2.500	0.175
	c. Jalan	0.040	2.066	0,082
	d. Industri Pertanian	0.050	2.200	0.110
	Total	0.23		0.537

Sumber: Survey Lapangan Tahun 2017

Penilaian responden terhadap parameter sarana dan prasarana penunjang menunjukkan bahwa keempat indikator merupakan kelemahan. Indikator transportasi dan persampahan memperoleh nilai 2,433 dan 2,500 lalu indikator jalan dengan nilai 2,066, terakhir adalah industri pertanian dengan nilai 2,200. Responden berpendapat bahwa indikator ini merupakan kelemahan dan masih dianggap belum memadai

disebabkan masih adanya kondisi jalan yang masih rusak yang terdapat di beberapa tempat. Indikator transportasi masih dianggap lemah hal ini disebabkan keberadaan transportasi masih sangat terbatas serta industri pertanian yang masih minim.

c. Pembobotan Faktor Eksternal

Berdasarkan pendapat informan dari pihak pemerintah dan pihak akademisi yang memiliki kompetensi pada bidang pertanian, diketahui bahwa pembobotan terhadap lingkungan eksternal yang memperoleh bobot tertinggi adalah kebijakan pemerintah yang memperoleh bobot 0,240. Pembobotan responden terhadap masing-masing indikator lingkungan eksternal dapat dilihat pada tabel berikut:

Tabel 29. Pembobotan Faktor Eksternal

No	Faktor Eksternal	Bobot
1	Kondisi Sosial Ekonomi	
	a. Daya Saing	0.110
	b. Kemajuan Teknologi	0.100
	c. Biaya Produksi yang Meningkat	0.130
2	Lingkungan	
	a. Program yang telah dilakukan dalam kaitannya dengan kelestarian lingkungan	0.200
	b. Rawan Bencana	0.220
3	Kebijakan Pemerintah	
	Kebijakan Pemerintah Daerah	0.240
Total		1

Sumber: Survey Lapangan Tahun 2017

Indikator dukungan pemerintah memperoleh bobot tertinggi yaitu 0,240. Indikator ini dinilai sangat penting mengingat peran pemerintah memiliki pengaruh yang besar terhadap pembangunan

infrastruktur untuk mengembangkan desa berbasis agrobisnis. Indikator rawan bencana memperoleh bobot tertinggi kedua yaitu 0,220 karena daerah penelitian merupakan daerah yang terletak pada dataran tinggi dan sejauh ini belum pernah mengalami bencana. Indikator selanjutnya yaitu program yang telah dilakukan dalam kaitan kelestarian lingkungan yang dinilai sudah terlaksana dengan baik. Biaya produksi yang meningkat memperoleh bobot 0,130 disebabkan karena kebutuhan bahan pangan yang semakin besar serta semakin mahalnya harga pangan. Kemudian daya saing memperoleh bobot dengan nilai 0,110 disebabkan karena belum tersedianya infrastruktur yang baik sehingga menyebabkan tingginya biaya pengeluaran sedangkan indikator dengan bobot terendah adalah kemajuan teknologi yang memperoleh bobot dengan nilai 0,100 karena kurangnya pemahaman ilmu teknologi yang dimiliki seiring dengan perkembangan teknologi yang ada pada zaman sekarang.

d. Penilaian Faktor Eksternal

Penilaian terhadap eksternal, seperti halnya penilaian faktor internal, dilakukan oleh responden yang sama dengan menjawab pilihan dari empat alternatif nilai untuk masing-masing indikator yaitu sangat baik (nilai 4), baik (nilai 3), kurang baik (nilai 2) dan tidak baik (nilai 1). Berdasarkan rata-rata dari nilai yang diperoleh masing-masing indikator menghasilkan peluang dan ancaman. Faktor peluang berada pada

rentang 2,51 sampai 4,00 dan faktor ancaman berada pada rentang 1,00 sampai 2,50.

Tabel 30. EFAS Faktor Peluang Desa Pattuku

No	Faktor Strategis Eksternal	Bobot	Rating	Skor
1	Ekonomi			
	Biaya Produksi yang Meningkat	0.130	2.766	0.359
2	Lingkungan			
	a. Program yang telah dilakukan dalam hal kelestarian lingkungan	0.200	2.700	0.540
	b. Rawan Bencana	0.220	2.766	0.608
3	Kebijakan Pemerintah			
	Kebijakan Pemerintah Daerah	0.240	3.166	0.759
Total		0.790		2.266

Sumber: Survey Lapangan Tahun 2017

Dari 30 responden sebagian besar berpendapat bahwa penilaian terhadap lingkungan eksternal yang memperoleh nilai tertinggi adalah kebijakan pemerintah daerah, indikator ini merupakan peluang dengan nilai 3,166. Hal ini menunjukkan bahwa kebijakan pemerintah daerah memiliki pengaruh besar terhadap pembangunan infrastruktur perdesaan untuk mengembangkan desa berbasis agrobisnis. Indikator selanjutnya yang dianggap peluang adalah biaya produksi yang meningkat dan rawan bencana dengan nilai yang sama yaitu 2,766. Responden berpendapat bahwa biaya produksi yang meningkat disebabkan karena besarnya kebutuhan bahan pangan dan juga semakin mahalnya harga pangan dan sejauh ini daerah penelitian belum pernah mengalami bencana. Indikator yang menjadi peluang terakhir adalah program yang telah dilakukan dalam hal kelestarian

lingkungan dengan nilai 2,700. Menurut responden program yang telah dilakukan dalam kaitan kelestarian lingkungan yang dinilai sudah terlaksana dengan baik. Adapun indikator yang merupakan kelemahan dalam pembangunan infrastruktur perdesaan untuk mengembangkan desa berbasis agrobisnis dapat dilihat pada tabel berikut:

Tabel 31. EFAS Faktor Ancaman Desa Pattuku

No	Faktor Strategis Eksternal	Bobot	Rating	Skor
1	Sosial Ekonomi			
	a. Daya Saing	0.110	2.500	0.275
	b. Kemajuan Teknologi	0.100	2.433	0.243
	Total	0.210		0.518

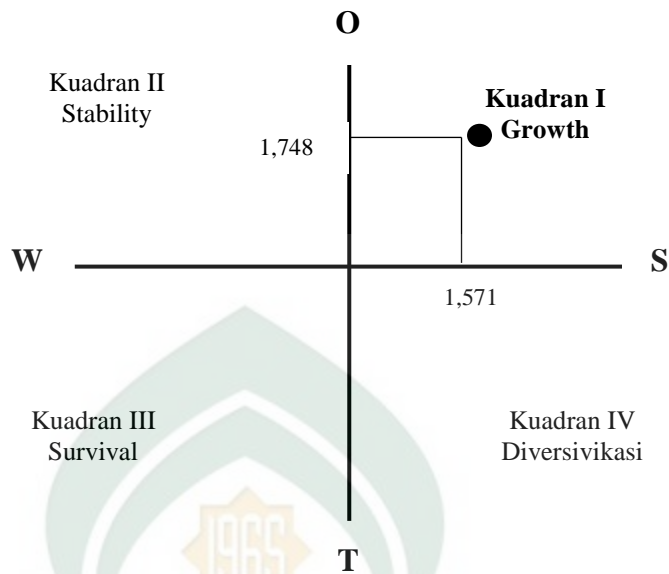
Sumber: Survey Lapangan Tahun 2017

Dari 30 responden sebagian besar berpendapat bahwa penilaian terhadap lingkungan eksternal yang memperoleh nilai terendah adalah kemajuan teknologi, indikator ini merupakan ancaman dengan nilai 2,433. Responden berpendapat bahwa kemajuan teknologi dianggap masih minim disebabkan karena kurangnya pemahaman ilmu teknologi yang dimiliki seiring dengan perkembangan teknologi yang ada pada zaman sekarang. Indikator selanjutnya yaitu daya saing dengan nilai 2,500. Responden berpendapat bahwa indikator daya saing menjadi ancaman disebabkan karena belum tersedianya infrastruktur yang sehingga menyebabkan tingginya biaya pengeluaran.

2. Strategi Pembangunan Infrastruktur Perdesaan untuk Mengembangkan Desa Berbasis Agrobisnis

Strategi pembangunan infrastruktur perdesaan untuk mengembangkan desa berbasis agrobisnis diawali dengan menguraikan faktor-faktor internal dan eksternal. Faktor-faktor internal dianalisis dengan menggunakan matriks IFAS dan faktor-faktor eksternal dianalisis dengan menggunakan matriks EFAS. Dari penggabungan hasil kedua matriks (IFAS dan EFAS) diperoleh strategi yang bersifat umum (*Grand Strategy*). Kemudian dilanjutkan dengan menggunakan matriks SWOT (*Strengths, Weaknesses, Opportunities, and Threats*) untuk merumuskan strategi alternatifnya. Matriks SWOT menghasilkan empat sel kemungkinan strategi khusus pengembangan yang sesuai dengan potensi serta kondisi internal dan eksternal yang dimiliki. Dari setiap strategi khusus yang dihasilkan dapat dijabarkan atau diturunkan berbagai macam pengembangan untuk pembangunan infrastruktur untuk mengembangkan desa berbasis agrobisnis.

Berdasarkan hasil analisis terhadap faktor internal dan eksternal maka diperoleh total skor faktor internal 1,571 dan total skor faktor eksternal 1.748. Selanjutnya total skor yang diperoleh dimasukkan ke dalam Matrik Internal Eksternal (IE) berupa diagram empat sel sehingga dapat ditentukan strategi umum (*grand strategy*). Matrik Internal Eksternal (IE) menunjukkan bahwa pertemuan antara nilai lingkungan internal dan lingkungan eksternal berada pada kuadran 1 yakni strategi pertumbuhan.



Gambar 38. Analisis Kuadran SWOT

Berdasarkan analisis SWOT, maka strategi yang dapat dikembangkan yaitu menggunakan kekuatan dan memanfaatkan peluang. Meningkatkan peluang dari segi produksi pertanian, serta sarana dan prasarana penunjang.

Berdasarkan faktor internal dan eksternal, maka melalui matrik SWOT akan ditemukan beberapa strategi pengembangan yang dapat mendukung pembangunan infrastruktur perdesaan untuk mengembangkan desa berbasis agrobisnis di Desa Pattuku. Hasil analisis SWOT yang disajikan, disusun beberapa alternatif pengembangannya sebagai strategi khusus, yang merupakan opsi-opsi pengembangan dari *grand strategy*.

<p style="text-align: center;">Eksternal</p> <p style="text-align: center;">Internal</p>	<p>Opportunities/Peluang (O)</p> <ol style="list-style-type: none"> 1. Biaya produksi yang meningkat 2. Program yang telah dilakukan dalam hal kelestarian lingkungan 3. Rawan bencana 4. Kebijakan Pemerintah 	<p>Threats/Ancaman (T)</p> <ol style="list-style-type: none"> 1. Daya saing 2. Kemajuan teknologi
<p>Strenghts/Kekuatan (S)</p> <ol style="list-style-type: none"> 1. Komoditi pertanian tanaman pangan 2. Komoditi perkebunan 3. Populasi peternakan 4. Air bersih 5. Sanitasi lingkungan 6. Pasar 7. Kelembagaan masyarakat petani 8. Minat masyarakat petani 9. Lembaga keuangan mikro 	<p>Strategi (SO)</p> <p>Strategi yang menggunakan kekuatan dan memanfaatkan peluang</p> <p>Strategi pengembangan komoditi pertanian dengan mengembangkan pertanian berkelanjutan</p>	<p>Strategi (ST)</p> <p>Strategi yang menggunakan kekuatan untuk mengatasi ancaman</p> <p>Strategi pemberdayaan masyarakat dalam mendukung kegiatan petani modern</p>
<p>Weakness/Kelemahan (W)</p> <ol style="list-style-type: none"> 1. Transportasi 2. Persampahan 3. Jalan 4. Industri pertanian 	<p>Strategi (WO)</p> <p>Strategi yang meminimalkan kelemahan untuk memanfaatkan peluang</p> <p>Strategi pemeliharaan dan pengembangan infrastruktur perdesaan merujuk kebijakan pemerintah</p>	<p>Strategi (WT)</p> <p>Strategi yang meminimalkan kelemahan dan menghindari ancaman</p> <p>Strategi pengembangan infrastruktur sesuai dengan kebutuhan masyarakat petani</p>

Sumber: Hasil Analisi SWOT Tahun 2017

Gambar 39. Matriks SWOT

Strategi khusus dapat dijabarkan hasil rumusan dari setiap strategi yang dapat dilihat pada Tabel berikut ini:

Tabel 32. Pembangunan Infrastruktur Perdesaan Untuk Mengembangkan Desa Berbasis Agrobisnis Tahun 2017

SO	Strategi pengembangan komoditi pertanian dengan mengembangkan pertanian berkelanjutan	<ol style="list-style-type: none"> 1. Peningkatan hasil produksi pertanian 2. Peningkatan sarana dan prasarana 3. Peningkatan perekonomian masyarakat
ST	Strategi pemberdayaan masyarakat dalam mendukung kegiatan petani modern	<ol style="list-style-type: none"> 1. Pengembangan SDM masyarakat petani 2. Pengenalan bertahap terhadap teknologi pertanian 3. Bekerja sama dengan masyarakat sekitar selaku pendukung
WO	Strategi pemeliharaan dan pengembangan infrastruktur perdesaan merujuk kebijakan pemerintah	<ol style="list-style-type: none"> 1. Pengembangan infrastruktur perdesaan untuk meningkatkan daya saing 2. Kebijakan pembangunan yang berpihak kepada pemerataan pembangunan dan pertumbuhan ekonomi
WT	Strategi pengembangan infrastruktur sesuai dengan kebutuhan petani	<ol style="list-style-type: none"> 1. Pengembangan sarana dan prasarana pertanian 2. Peningkatan terhadap penyediaan alat mesin pertanian

Sumber: Hasil Analisi SWOT Tahun 2017

G. Pertanian dalam Perspektif Islam

Ayat tentang pertanian sebagaimana dijelaskan dalam QS Thaha/20:53 yang berbunyi:

الَّذِي جَعَلَ لَكُمُ الْأَرْضَ مَهْدًا وَسَلَكَ لَكُمْ فِيهَا سُبُلًا وَأَنْزَلَ مِنَ السَّمَاءِ مَاءً فَأَخْرَجْنَا بِهِ أَزْوَاجًا مِّنْ نَّبَاتٍ شَتَّىٰ

Terjemahnya:

”(Tuhan) yang telah menjadikan bumi sebagai hamparan bagimu, dan menjadikan jalan-jalan di atasnya bagimu, dan yang menurunkan air (hujan) dari langit.” Kemudian Kami tumbuhkan dengannya (air hujan itu) berjenis-jenis aneka macam tumbuh-tumbuhan.” (Kementerian Agama RI, 2012).

Ayat tersebut menyatakan: Dia yakni yang telah menjadikan bagi kamu, wahai Fir'aun dan seluruh manusia, sebagian besar bumi sebagai hamparan dan menjadikan sebagian kecil lainnya gunung-gunung untuk menjaga kestabilan bumi dan Dia, yakni Tuhan itu juga yang telah menjadikan bagi kamu di bumi itu jalan-jalan yang mudah kamu tempuh, dan menurunkan dari langit air, yakni hujan, sehingga tercipta sungai-sungai dan danau, maka Kami tumbuhkan dengannya, yakni dengan perantaraan hujan itu, berjenis-jenis tumbuh-tumbuhan yang bermacam-macam jenis, bentuk, rasa, warna, dan manfaatnya agar manusia dapat memanfaatkannya. Itu semua Allah ciptakan buat kamu dan binatang-binatang kamu. Karena itu, makan dan gembalakanlah binatang-binatang kamu.

Sesungguhnya pada yang demikian itu terdapat tanda-tanda kekuasaan Allah bagi orang-orang yang berakal (Shihab, 2002).

Dengan demikian-tulis Thabathaba'i dalam Shihab (2002), lebih jauh-firman-Nya: Dia yang telah menjadikan bagi kamu bumi sebagai hamparan adalah isyarat bahwa keberadaan manusia di pentas bumi dalam rangka kehidupannya adalah bagian dari hidayah Allah, sebagaimana firman-Nya: Menjadikan bagi kamu di bumi itu jalan-jalan adalah isyarat tentang jalan-jalan yang ditempuh manusia di bumi guna meraih tujuannya juga adalah bagian dari hidayah-Nya. Selanjutnya, firman-Nya bahwa: Dia menurunkan dari langit air, maka Kami tumbuhkan dengannya berjenis-jenis tumbuh-tumbuhan itu untuk kelanjutan hidupnya, sebagaimana terdapat pula isyarat bahwa Dia memberi hidayah kepada langit guna menurunkan hujan, dan hidayah buat hujan agar turun tercurah, dan untuk tumbuh-tumbuhan agar tumbuh berkembang. Maka dari itu, ayat ini menunjukkan bahwa manusia dapat memanfaatkan potensi yang ada contohnya pertanian untuk pengembangan desa berbasis agrobisnis.

Selanjutnya ayat tentang pertanian dijelaskan dalam QS al Baqarah/2:261 yang berbunyi:

مَثَلُ الَّذِينَ يُنْفِقُونَ أَمْوَالَهُمْ فِي سَبِيلِ اللَّهِ كَمَثَلِ حَبَّةٍ أَنْبَتَتْ سَبْعَ سَنَابِلَ فِي كُلِّ

سُنْبُلَةٍ مِائَةٌ حَبَّةٌ وَاللَّهُ يُضْعِفُ لِمَنْ يَشَاءُ وَاللَّهُ وَاسِعٌ عَلِيمٌ ﴿٢٦١﴾

Terjemahnya:

“Perumpamaan orang yang menginfakkan hartanya di jalan Allah seperti sebutir biji yang menumbuhkan tujuh tangkai, pada setiap tangkai ada seratus biji. Allah melipatgandakan bagi siapa yang Dia kehendaki, dan Allah Mahaluas, Maha Mengetahui.” (Kementrian Agama RI, 2012).

Ayat ini berpesan kepada yang mempunya agar tidak merasa berat membantu karena apa yang dinafkahkan akan tumbuh berkembang dengan berlipat ganda. Perumpamaan keadaan yang sangat mengagumkan dari orang-orang yang menafkahkan harta mereka dengan tulus di jalan Allah adalah serupa dengan keadaan yang sangat mengagumkan dari seorang petani yang menabur butir benih. Sebutir benih yang ditanamnya menumbuhkan tujuh butir, dan pada setiap butir terdapat seratus biji seperti menanam sebutir padi menjadi sebuah tanaman yang akan tumbuh menjadi beberapa butir (Shihab, 2002).

Dengan perumpamaan yang mengagumkan itu, ayat ini mendorong manusia untuk berinfak. Bukankah jika ia menanam sebutir di tanah, tidak lama kemudian ia akan mendapatkan benih tumbuh berkembang sehingga menjadi tumbuhan yang menumbuhkan buah yang sangat banyak? Hal ini memberi isyarat hasil pertanian yang ideal yaitu perumpamaan keadaanya seperti orang yang menabur sebutir benih unggul di tanah. Dari benih tersebut tumbuh pohon kecil yang terdiri atas tujuh bulir dan pada tiap-tiap bulir terdapat seratus biji. Dengan potensi kelipatan hasil yang demikian besar, maka tidak heran bila akar kata bertani adalah sama dengan akar kata kemenangan/kesuksesan (Shihab, 2002).

BAB IV

HASIL DAN PEMBAHASAN

A. Gambaran Umum Wilayah

1. Gambaran Umum Kabupaten Sidrap

Secara Geografis, letak wilayah Kabupaten Sidrap berada pada 3°43-4°09 LS dan 119°41-120°10 BT. Adapun batas-batas wilayah administrasi Kabupaten Sidrap adalah sebagai berikut:

- a. Sebelah Utara berbatasan dengan Kabupaten Pinrang dan Kabupaten Enrekang
- b. Sebelah Selatan berbatasan dengan Kabupaten Barru dan Kabupaten Soppeng
- c. Sebelah Timur berbatasan dengan Kabupaten Luwu dan Kabupaten Wajo
- d. Sebelah Barat berbatasan dengan Kabupaten Pinrang dan Kota Pare-pare

Luas wilayah Kabupaten Sidrap 1.883,25 Km² yang terdiri dari 11 kecamatan dan 106 desa/kelurahan. Adapun kecamatan-kecamatan yang berada di Kabupaten Sidrap dapat dilihat pada Tabel 5 dan Gambar 2 Peta Administrasi Kabupaten Sidrap dihalaman

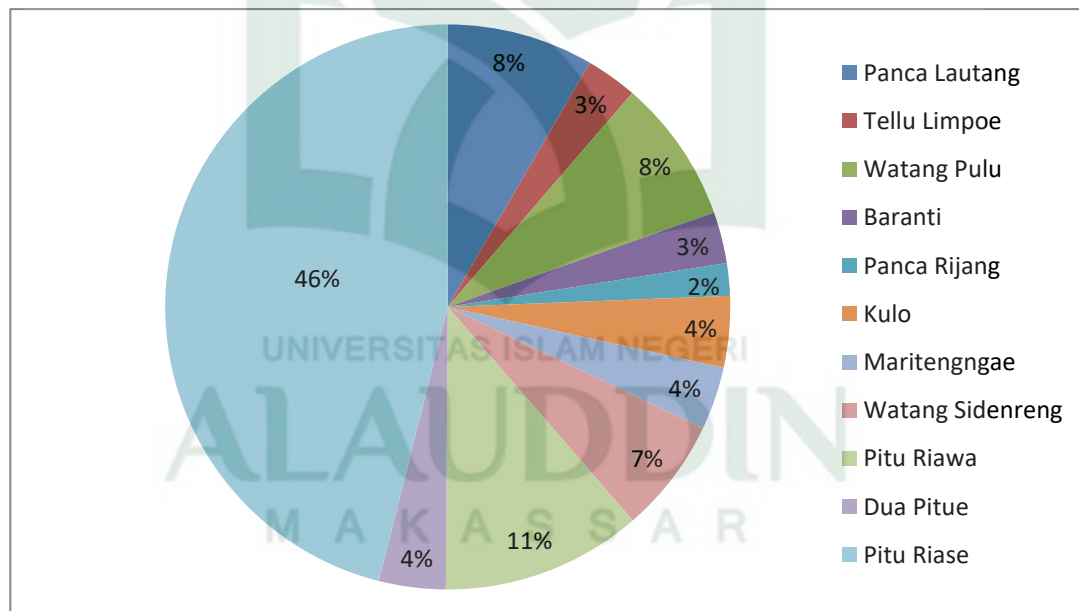
Tabel 3. Luas Wilayah Menurut Kecamatan di Kabupaten Sidrap

No	Kecamatan	Luas (Km ²)	Persentase
1	Panca Lautang	15.393	8.17
2	Tellu Limpoe	10.320	5.48

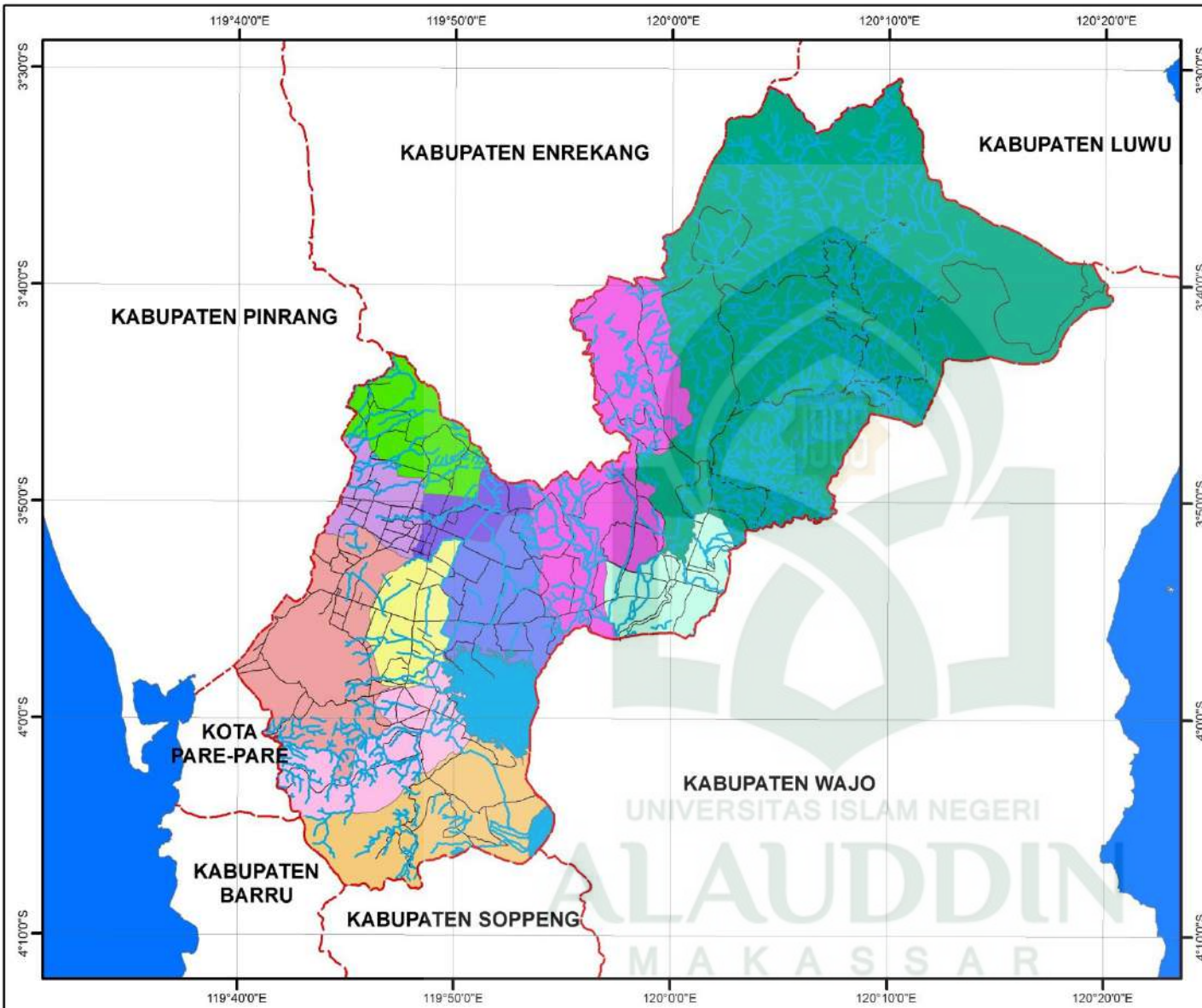
No	Kecamatan	Luas (Km ²)	Persentase
3	Watang Pulu	15.131	8.03
4	Baranti	5.389	2.86
5	Panca Rijang	3.402	1.81
6	Kulo	7.500	3.98
7	Maritengngae	6.590	3.50
8	Watang Sidenreng	12.081	6.41
9	Pitu Riawa	21.043	11.17
10	Dua Pitue	6.999	3.72
11	Pitu Riase	84.477	44.86
Jumlah		188.325	100

Sumber : Kabupaten Sidrap Dalam Angka 2016

Grafik 1. Persentase Luas Wilayah Menurut Kecamatan di Kabupaten Sidrap



Berdasarkan tabel dan diagram di atas dapat diketahui bahwa kecamatan terluas yang ada di Kabuapten Sidrap yaitu Kecamatan Pitu Riase dengan persentase 44.86% dan Kecamatan Panca Rijang merupakan kecamatan dengan persentase luas terendah yaitu 1.81%.





Teknik Perencanaan Wilayah Dan Kota
Fakultas Sains Dan Teknologi
UIN Alauddin Makassar
2017

Mata Kuliah :
TUGAS AKHIR

Judul Gambar :
PETA KABUPATEN SIDRAP

Skala dan Arah Mata Angin :
 1:500.000





- Legenda :**
- - - Batas Kabupaten
 -  Jalan
 -  Sungai
 -  Laut
 -  Danau
- Keterangan :**
-  Baranti
 -  Dua Pitue
 -  Kulo
 -  Maritengngae
 -  Panca Lautang
 -  Watang Sidenreng
 -  Pitu Riase
 -  Pitu Riawa
 -  Tellu Limpoe
 -  Watang Pulu
 -  Panca Rijang

Nama Mahasiswa:
Reni Inggriani
60800113037



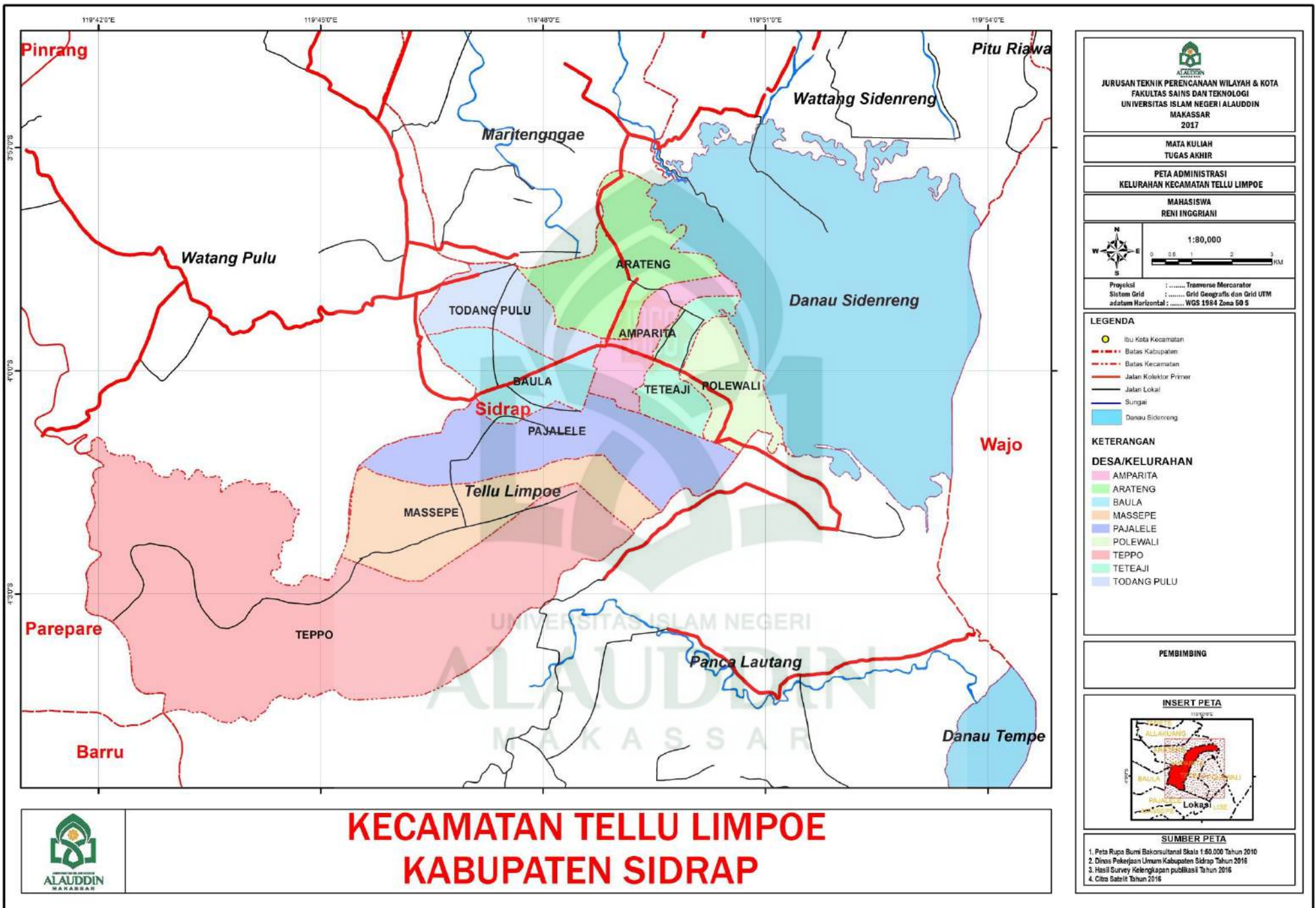
KABUPATEN SIDRAP PROVINSI SULAWESI SELATAN

2. Gambaran Umum Kecamatan Tellu Limpoe

a. Letak Geografis dan Luas Wilayah

Kecamatan Tellu Limpoe merupakan salah satu dari 11 kecamatan yang ada di Kabupaten Sidrap, yang terletak antara $3^{\circ}50'25''$ LS dan $119^{\circ}56'8''$ - $120^{\circ}2'48''$ BT dan berada pada ketinggian 22 mdpl. Adapun batas-batas administrasi Kecamatan Tellu Limpoe yaitu:

- 1) Sebelah Utara berbatasan dengan Kecamatan Watang Pulu dan Kecamatan Maritenggae
- 2) Sebelah Selatan berbatasan dengan Kecamatan Panca Lautang
- 3) Sebelah Timur berbatasan dengan Kabupaten Wajo
- 4) Sebelah Barat berbatasan dengan Kota Pare-pare

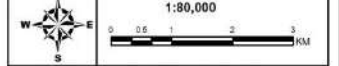



JURUSAN TEKNIK PERENCANAAN WILAYAH & KOTA
FAKULTAS SAINS DAN TEKNOLOGI
UNIVERSITAS ISLAM NEGERI ALAUDDIN
MAKASSAR
2017

MATA KULIAH
TUGAS AKHIR

PETA ADMINISTRASI
KELURAHAN KECAMATAN TELLU LIMPOE

MAHASISWA
RENI INGGRANI

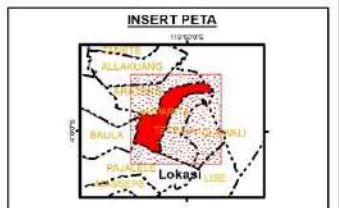


Proyeksi : Transverse Mercator
 Sistem Grid : Grid Geografis dan Grid UTM
 datum Horizontal : WGS 1984 Zona 50 S

- LEGENDA**
-  Ibu Kota Kecamatan
 -  Batas Kabupaten
 -  Batas Kecamatan
 -  Jalan Kolektor Primer
 -  Jalan Lokal
 -  Sungai
 -  Danau Sidenreng

- KETERANGAN**
- DESA/KELURAHAN**
-  AMPARITA
 -  ARATENG
 -  BAULA
 -  MASSEPE
 -  PAJALELE
 -  POLEWALI
 -  TEPPU
 -  TETEAJI
 -  TODANG PULU

PEMBIMBING



- SUMBER PETA**
1. Peta Rupa Bumi Bakorsultansal Skala 1:60.000 Tahun 2010
 2. Dinas Pekerjaan Umum Kabupaten Sidrap Tahun 2016
 3. Hasil Survey Kelengkapan publikasi Tahun 2016
 4. Citra Satelit Tahun 2016



KECAMATAN TELLU LIMPOE KABUPATEN SIDRAP

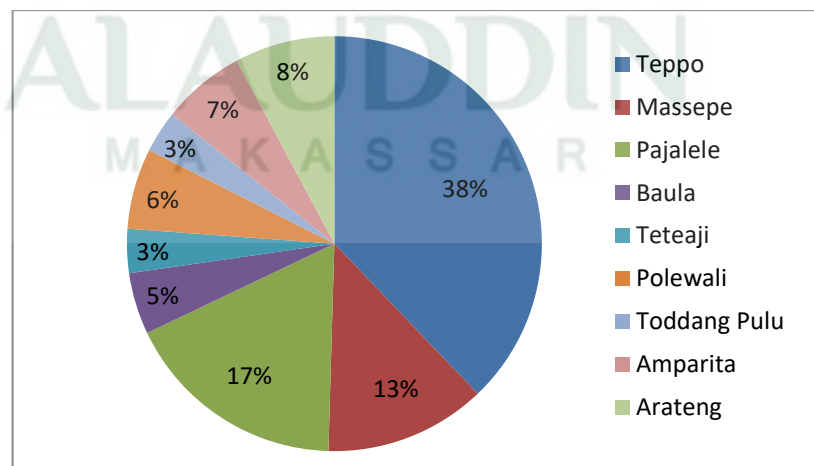
Luas wilayah Kecamatan Tellu Limpoe tercatat 103,20 Km² dan setara dengan 5,48 persen dari luas wilayah Kabupaten Sidrap secara keseluruhan, Kecamatan Tellu Limpoe terbagi dalam 3 desa dan 6 kelurahan. Untuk lebih jelasnya perhatikan tabel berikut:

Tabel 4. Luas Wilayah Menurut Desa/Kelurahan di Kecamatan Tellu Limpoe

No	Desa/Kelurahan	Luas (Km ²)	Persentase
1	Teppo	39,07	37,86
2	Massepe	13,00	12,60
3	Pajalele	18,02	17,46
4	Baula	4,95	4,80
5	Teteaji	3,54	3,43
6	Polewali	6,50	6,30
7	Toddang pulu	3,38	3,27
8	Amparita	6,69	6,48
9	Arateng	8,05	7,80
Jumlah		103,20	100

Sumber: Kecamatan Tellu Limpoe Dalam Angka 2016

Grafik 2. Persentase Luas Wilayah Menurut Desa/Kelurahan di Kecamatan Tellu Limpoe



Berdasarkan tabel dan diagram di atas dapat diketahui bahwa desa/kelurahan terluas yang ada di Kecamatan Tellu Limpoe yaitu Desa/Kelurahan Teppo dengan persentase 37.86% dan Desa/Kelurahan Toddang Pulu merupakan desa/kelurahan dengan persentase luas terendah yaitu 3.27%.

b. Kondisi Aspek Fisik Dasar

1) Kondisi Topografi

Keadaan topografi Kecamatan Tellu Limpoe berada pada ketinggian m dipermukaan laut 0 - 1000 M diatas permukaan laut, dengan kemiringan lereng 0 – 30% dan sebagian wilayah berada pada daerah pegunungan.

2) Kondisi Jenis Tanah

Jenis tanah di Kecamatan Tellu Limpoe bervariasi baik yang tersebar di daerah dataran maupun daerah pegunungan. Jenis tanah pada daerah ini yaitu jenis tanah aluvial kelabu tua, aluvial hidromort, regosol coklat, dan regosol coklat kekelabuan.

3) Kondisi Geologi

Jenis batuan di Kecamatan Tellu Limpoe yaitu jenis batu gamping dan aluvium. Jenis batu gamping itu sendiri termasuk dalam kategori batuan sedimen laut atau merupakan batuan hasil endapan dilaut. Dan jenis batu aluvium adalah merupakan kategori batuan

sedimen darat yang prosesnya terjadi di darat atau merupakan batuan hasil endapan sungai.

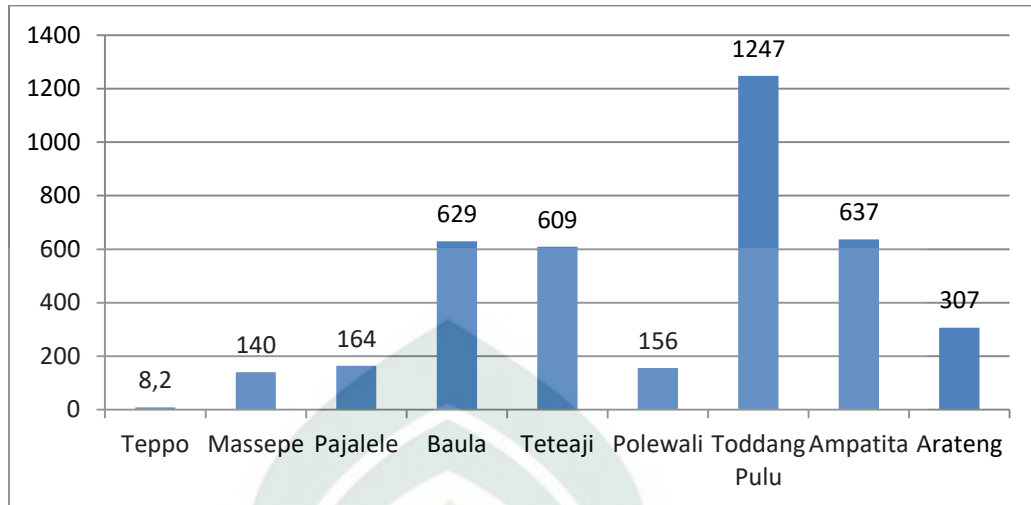
c. Kondisi Demografi

Dalam sebuah pembangunan jumlah penduduk sangat berpengaruh terhadap wilayah, apabila ditunjang dengan tingkat partisipasi masyarakat dan kualitas penduduk. Berdasarkan data yang diperoleh dari Badan Pusat Statistik BPS pada Tahun 2016 menyatakan bahwa jumlah penduduk pada Kecamatan Tellu Limpoe yaitu sebanyak 23.456 jiwa. Untuk lebih jelasnya dapat dilihat pada tabel 6 berikut:

Tabel 5. Jumlah Penduduk dan Kepadatan Penduduk di Kecamatan Tellu Limpoe

No	Desa/Kelurahan	Luas (Km ²)	Jumlah Penduduk	Kepadatan Penduduk
1	Teppo	39,07	1.626	42
2	Massepe	13,00	1.818	140
3	Pajalele	18,02	2.958	164
4	Baula	4,95	3.112	629
5	Teteaji	3,54	1.913	609
6	Polewali	6,50	1.075	156
7	Toddang Pulu	3,38	4.216	1.247
8	Amparita	6,69	4.263	637
9	Arateng	8,05	2.389	307
Jumlah		103,20	23.456	227

Sumber: Kecamatan Tellu Limpoe Dalam Angka 2016

Grafik 3. Kepadatan Penduduk di Kecamatan Tellu Limpoe

Berdasarkan tabel dan diagram di atas dapat diketahui bahwa persentase kepadatan penduduk tertinggi di Kecamatan Tellu Limpoe yaitu Kelurahan Toddang Pulu dengan kepadatan 1.247 per Km² dan Desa Teppo yang memiliki persentase kepadatan terendah yaitu 42 per Km².

3. Gambaran Umum Kelurahan Amparita

a. Letak Geografis dan Luas Wilayah

Kelurahan Amparita terletak di sebelah selatan kota Kabupaten Sidrap, dengan jarak 9 Km dari pusat selatan kota Kabupaten Sidrap, serta 221 Km dari Ibukota Provinsi Sulawesi Selatan. Kelurahan Amparita berada dalam wilayah Kecamatan Tellu Limpoe dan terdiri atas

6 kelurahan dan 3 desa dengan luas wilayah 393,2 Ha. Adapun batas-batas administrasi Kelurahan Amparita adalah sebagai berikut:

- 1) Sebelah Utara berbatasan dengan Kelurahan Arateng
- 2) Sebelah Selatan berbatasan dengan Kelurahan Pajalele
- 3) Sebelah Timur berbatasan dengan Desa Teteaji
- 4) Sebelah Barat berbatasan dengan Kelurahan Toddang Pulu dan Kelurahan Baula.

b. Kondisi Aspek Fisik Dasar

1) Topografi

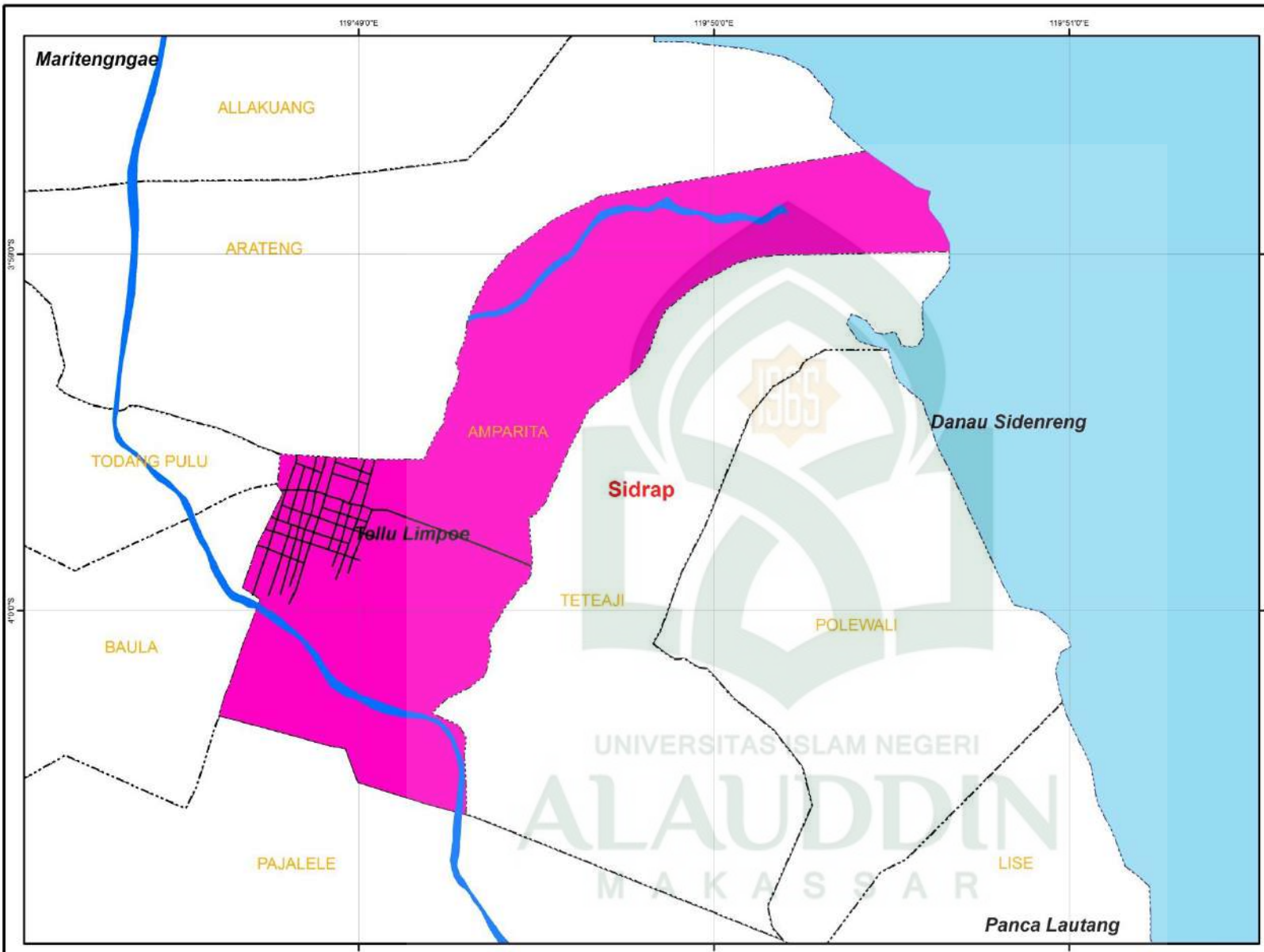
Kelurahan Amparita memiliki topografi yakni 0-250 MpdI dengan sebaran kemiringan 0-4%. Hal ini dapat menunjukkan bahwa sebagian besar wilayah ini adalah dataran.

2) Jenis Tanah

Kelurahan Amparita memiliki jenis tanah yaitu jenis tanah Aluvial Hidromorf, dan Aluvial Kelabu Tua. Sifat dari jenis tanah aluvial ini kebanyakan diturunkan dari bahan-bahan yang diangkut dan diendapkan. Jenis tanah ini cenderung bertekstur kasar yang dekat aliran air dan bertekstur lebih halus di dekat pinggiran luar paparan banjir.

3) Klimatologi

Kelurahan Amparita memiliki curah hujan 2001 – 2500 mm.

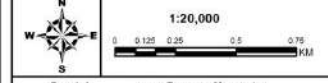



JURUSAN TEKNIK PERENCANAAN WILAYAH & KOTA
FAKULTAS SAINS DAN TEKNOLOGI
UNIVERSITAS ISLAM NEGERI ALAUDDIN
MAKASSAR
2017

MATA KULIAH
TUGAS AKHIR

PETA ADMINISTRASI
KELURAHAN AMPARITA

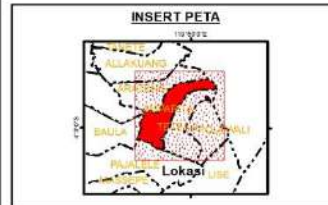
MAHASISWA
RENI INGGRANI



Proyeksi : Transverse Mercator
 Sistem Grid : Grid Geografis dan Grid UTM
 datum Horizontal : WGS 1984 Zona 50 S

- LEGENDA**
-  Ibu Kota Kecamatan
 -  Batas Kabupaten
 -  Batas Kecamatan
 -  Jalan Kolektor Primer
 -  Jalan Lokal
 -  Sungai
 -  Danau Sidenreg
- KETERANGAN**
-  KELURAHAN AMPARITA

PEMBIMBING



- SUMBER PETA**
1. Peta Rupa Bumi Bakorsultanal Skala 1:50.000 Tahun 2010
 2. Dinas Pekerjaan Umum Kabupaten Sidrap Tahun 2016
 3. Hasil Survey Kelengkapan publikasi Tahun 2016
 4. Citra Satelit Tahun 2016



KELURAHAN AMPARITA KECAMATAN TELLU LIMPOE

4) Geologi

Kelurahan Amparita memiliki jenis batuan aluvium. Jenis batuan ini adalah batuan sedimen yang dibentuk atau diendapkan oleh sungai-sungai, sejenis tanah liat halus dan dapat menampung air hujan yang tergenang. Dengan demikian padi sawah sangat sesuai ditanam pada wilayah ini.

c. Kondisi Penggunaan Lahan

Luas lahan Kelurahan Amparita terbagi atas lahan persawahan, permukiman, perkantoran dan beberapa sarana dan prasarana lainnya.

Untuk lebih jelasnya dapat dilihat pada tabel berikut:

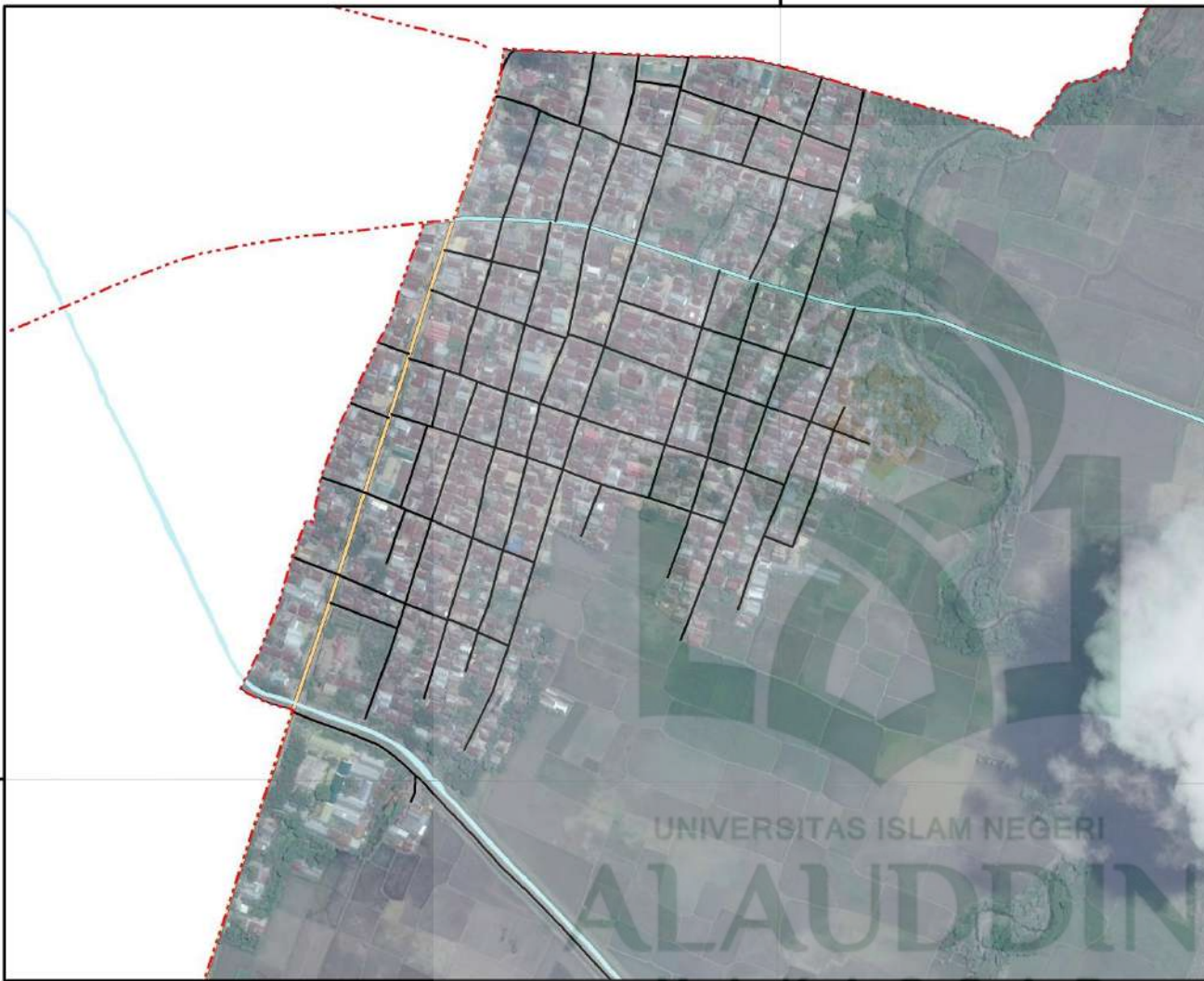
Tabel 6. Luas Penggunaan Lahan Kelurahan Amparita Tahun 2016

No	Penggunaan Lahan	Luas (Ha)
1	Persawahan	288,21
2	Permukiman	49,96
3	Perkantoran	0,76
4	Sarana dan Prasarana Lainnya	54,27
Jumlah		393,2

Sumber : Kantor Lurah Amparita Tahun 2016

Berdasarkan tabel di atas dapat diketahui bahwa peruntukan lahan yang mendominasi wilayah Kelurahan Amparita yaitu peruntukan lahan persawahan dengan luas 288,21 Ha.

119°49'0"E



4°0'0"S

119°49'0"E




Teknik Perencanaan Wilayah Dan Kota
Fakultas Sains Dan Teknologi
UIN Alauddin Makassar
2018

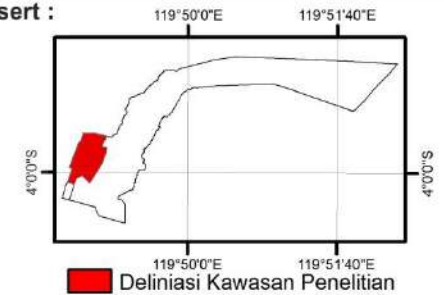
Mata Kuliah :
TUGAS AKHIR

Judul Gambar :
PETA CITRA

Skala dan Arah Mata Angin :
1:7.000



Insert :



Legenda :

- Batas Desa/Kelurahan
- Jalan Arteri
- Jalan Kolektor Sekunder
- Jalan Lokal
- Sungai

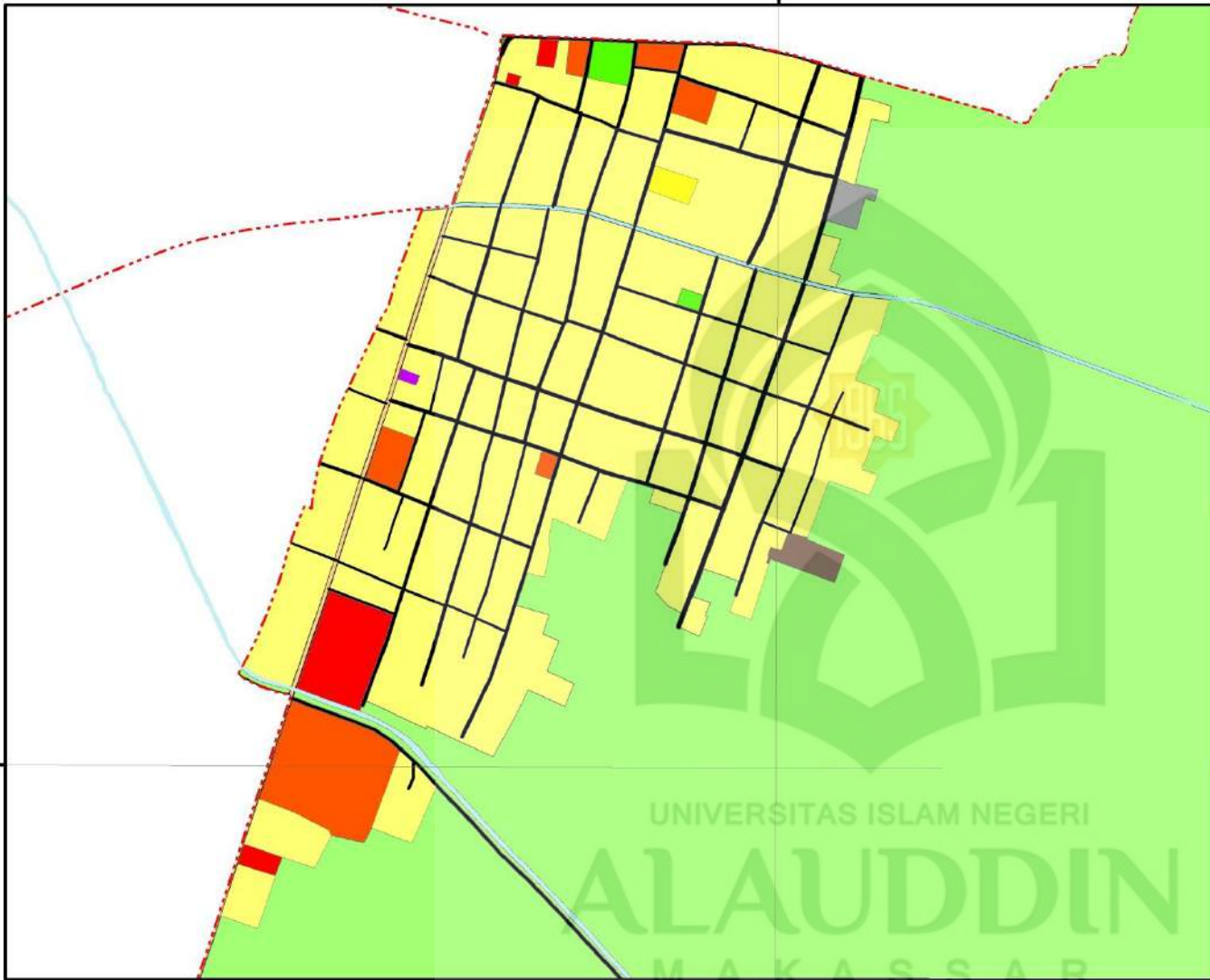
Nama Mahasiswa:
Reni Inggriani
60800113037

Sumber Peta:
CITRA SATELIT



KELURAHAN AMPARITA
KECAMATAN TELLU LIMPOE

119°49'0"E



119°49'0"E

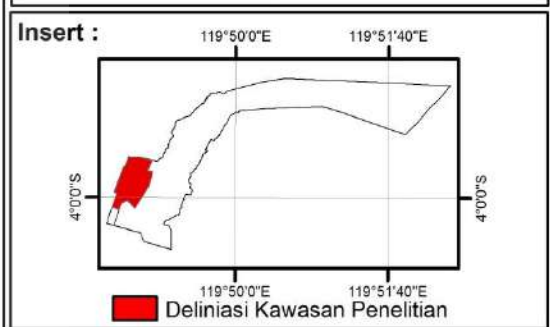
4°0'0"S


Teknik Perencanaan Wilayah Dan Kota
Fakultas Sains Dan Teknologi
UIN Alauddin Makassar
2018

Mata Kuliah :
TUGAS AKHIR

Judul Gambar :
PETA PENGGUNAAN LAHAN

Skala dan Arah Mata Angin :
1:7.000

Legenda :

 Batas Desa/Kelurahan	 Kesehatan
 Jalan Arteri	 Lapangan
 Jalan Kolektor Sekunder	 Permukiman
 Jalan Lokal	 Peternakan
 Sungai	 Persawahan
 Perdagangan & Jasa	 Perindustrian
 Pendidikan	
 Perkantoran	
 Peribadatan	

Nama Mahasiswa:
Reni Inggriani
60800113037

Sumber Peta:
RDTR AMPARITA



KELURAHAN AMPARITA KECAMATAN TELLU LIMPOE

d. Kondisi Demografis

Penduduk merupakan salah satu unsur utama dalam pembentukan suatu wilayah, karakteristik penduduk merupakan faktor yang berpengaruh terhadap pengembangan atau pembangunan suatu wilayah dengan mempertimbangkan pertumbuhan penduduk, komposisi struktur kependudukan serta adat istiadat dan kebiasaan penduduk.

Maju dan berkembangnya suatu kawasan perkotaan merupakan peran dari orang atau manusia yang ada didalamnya, sebab pada prinsipnya dengan kemampuan atau skill dari setiap manusia tersebutlah yang mampu mengelola serta melakukan pemanfaatan yang bijak serta mapan bagi daerah tersebut. Untuk mengetahui jumlah penduduk yang ada di Kelurahan Amparita perhatikan tabel berikut.

Tabel 7. Jumlah Penduduk Kelurahan Amparita di rinci perDusun Tahun 2016

No	Nama Dusun/ Lingkungan	Jumlah Jiwa	Jumlah KK
1	Lingkungan I Pakkawarue	2.139	611
2	Lingkungan II Sudatu	2.124	621
	Jumlah	4.263	1.233

Sumber: Kantor Lurah Amparita Tahun 2017

Berdasarkan tabel diatas dapat diketahui bahwa persentase kepadatan penduduk tertinggi yaitu berada di lingkungan I Pakkawarue dengan jumlah 2.139 jiwa dan di lingkungan II Sudatu dengan jumlah 2.124 jiwa merupakan desa/kelurahan yang memiliki kepadatan terendah.

Mayoritas penduduk Amparita menganut Agama Hindu, yang merupakan aliran kepercayaan *To Lotang*. *To Lotang* yang awalnya bernama *Towani Tolotang*, merupakan suatu komunitas yang mendiami Kelurahan Amparita, menurut asal usulnya mereka bukanlah penduduk asli Amparita.

Tabel 8. Jumlah Penduduk Menurut Kelompok Agama

No	Agama/ Aliran Kepercayaan	Penduduk
1	Islam	1.320
2	Kristen	7
3	Hindu / <i>To Lotang</i>	2.936
Jumlah		4.263

Sumber: Kantor Lurah Tahun 2017

Berdasarkan tabel di atas dapat dilihat bahwa Kelurahan Amparita di dominasi oleh penduduk yang menganut Agama Hindu atau aliran kepercayaan *To Lotang*. Perbedaan agama ini tidak menjadi masalah bagi seluruh masyarakat Amparita. Agama diturunkan ke bumi ini untuk menciptakan kedamaian dan ketentraman.

Dari masa lalu hingga kini, suatu agama kerap memandang dirinya sebagai suatu kebenaran tunggal dalam memotret agama lain, demikian pula dengan agama yang lain. Antar agama jarang menemukan titik temu atas realitas perbedaan yang sudah semestinya niscaya ini. Sebagai pemeluk agama yang benar-benar memanasifestasikan imannya untuk kedamaian di dunia, masyarakat benar-benar dibuat sedih jika konflik

atas nama agama dibenarkan maka hilanglah nurani dan hakikat agama itu sendiri.

Penghargaan dan penghormatan atas agama lain adalah prioritas mutlak dalam mewujudkan kebersamaan dan perbedaan. Tanpa adanya sikap saling menghormati, tampaknya masyarakat semakin terperosok pada keyakinan yang membabi buta atas agama tertentu. Tugas penting agama- agama adalah bersama mencari kemanusiaan. Tinggi rendahnya kualitas beragama atau perwujudan kebenaran agama terletak pada manusianya, karena hanya pada manusia yang menganut agama.

e. Sarana dan Prasarana

Pembangunan dalam penyediaan sarana dan prasarana dalam memberikan pelayanan sosial dapat dilihat dari tersedianya sarana dan prasarana dalam menyediakan segala kebutuhan masyarakat dalam lingkungan.

1) Sarana

a) Rumah



Gambar 1.
Rumah Adat *To Lotang*

Rumah tokoh adat *To Lotang* sangat jauh berbeda dengan rumah warga lainnya, khususnya di luar komunitas ini. Rumah adat memiliki ciri khusus, namun bentuk ini tidak menutup kemungkinan dapat diikuti oleh warga biasa. Semuanya disesuaikan kemampuan.

Bentuk dari tiang rumah adat ini juga sangat berbeda dengan rumah lainnya, tiang (*aliri*) bersegi delapan atau bulat. Bentuk tiang yang bulat ini juga memiliki makna khusus yaitu diibaratkan bahwa paham *To Lotang* ini kokoh terus, dan dipegang teguh. Tekad *To Lotang* bulat dan kuat sepanjang masa.

Bukan hanya itu, pemilihan bahan/ kayu juga memiliki tata cara tersendiri, kayu yang dipilih pun bukan kayu sembarangan. Hanya ada 3 jenis kayu yang dapat dijadikan tiang yaitu *aju bitti* (untuk tiang)', *ammara coppo*' (untuk pasak), dan *aju ipi*' (kayu meranti). Ketiga kayu ini di yakini memiliki fungsi yang sesuai untuk pembangunan rumah mereka. Kayu yang dipilih akan digunakan secara utuh.

Selain tiang (*aliri*), *bare*' (penyangga atap) terdiri dari 4, lantai terbuat dari anyaman bambu, dan terkhusus untuk rumah adat tidak diperbolehkan menggunakan kaca pada dinding serta tidak memiliki kursi. Tidak ada kursi dirumah adat. Para *Uwa*'

yang tinggal disitu. Rumah ini juga menjadi tempat suci selain makam leluhur di *Parinyameng*.

Dalam pembangunan rumah adat juga dilakukan dengan beberapa ritual. Pembangunan ini juga dilakukan secara gotong-royong masyarakat *To Lotang* khususnya pada saat mendirikan bangunan (*mappa tettong bala'*), walaupun juga menggunakan jasa arsitektur tetapi dalam tahapan tertentu juga melibatkan masyarakat.

b) Pendidikan

Sarana pendidikan di Kelurahan Amparita tergolong lengkap, karena memiliki 1 Taman Kanak-kanak, 1 Sekolah Dasar, 1 Sekolah Menengah Pertama, kelompok belajar, Madrasah Aliyah, Midrasah Ibtidaiah, dan Pendidikan Anak Usia Dini.



Gambar 2.
Fasilitas Pendidikan

c) Peribadatan

Kelurahan Amparita terdapat 2 buah mesjid yang satu berada di tengah-tengah kawasan yaitu Mesjid Nurul Marhamah Amparita dan yang satu berada di dekat jalan utama yang bernama Mesjid Besar Ar Rahma Amparita. Sedangkan untuk tempat beribadah masyarakat *To Lotang* tidak dapat dijumpai hal ini dikarenakan mereka tidak memiliki tempat khusus untuk beribadah.



Gambar 3.
Fasilitas Peribadatan

d) Perkantoran

Terdapat beberapa sarana perkantoran yang ada di Kelurahan Amparita yakni Kantor Kelurahan, Kantor Urusan Agama, Dinas Pengelolaan SDA, Kantor POS, PLN amparita, dan Polsek Tellu Limpoe. Lokasi ini berada di sepanjang jalan utama Kelurahan Amparita.



Gambar 4.
Fasilitas Perkantoran

e) Kesehatan

Untuk kebutuhan pelayanan kesehatan masyarakat di Kelurahan Amparita, tersedia 4 posyandu dan juga terdapat rumah bidan.



Gambar 5.
Fasilitas Kesehatan

f) Pemakaman

Untuk lokasi pemakaman ini berada di gunung *Bulu Lowa*, berada di poros Kota Pangkajene dengan Kota Soppeng, namun masih terletak di Kelurahan Amparita. Lokasi ini merupakan tempat untuk ziarah makam leluhur yang biasa disebut dengan

Perinyameng yang dilakukan sekali setahun dan pada bulan Januari.

g) Ruang Terbuka Hijau dan Ruang Publik

Ruang Terbuka Hijau atau ruang kebutuhan publik terdapat lapangan gelanggang olahraga yang biasanya dijadikan sebagai sarana olahraga ataupun kegiatan kegiatan lainnya.



Gambar 6.
Sarana RTH

2) Prasarana

1) Jaringan Jalan

Kondisi jaringan jalan yang terdapat di Kelurahan Amparita sudah memenuhi standar dalam sebuah permukiman, jenis jaringan jalan yang digunakan yaitu jalan aspal.

2) Jaringan Air Bersih

Sumber air bersih untuk kebutuhan minum, memasak dan mencuci di Kelurahan Amparita; masyarakat menggunakan sumur gali, sumur pompa, PDAM, dan juga masih ada yang menggunakan air sungai.

3) Jaringan Drainase

Kelurahan Amparita memiliki saluran drainase yaitu berupa jaringan drainase terbuka, dengan kondisi yang cukup baik. Pada jalan kolektor sekunder telah memiliki saluran drainase primer yang langsung mengalirkan air ke sungai.

4) Jaringan Listrik

Penyediaan kebutuhan jaringan listrik atau penerangan di Kelurahan Amparita telah di distibusikan langsung oleh PLN dan juga terdapat beberapa masyarakat yang memiliki genset pribadi.

5) Jaringan Persampahan

Jaringan persampahan belum memenuhi kebutuhan masyarakat, mereka masih menggunakan tempat sampah individual atau mengumpulkan sampahnya sendiri dikarenakan kurangnya bak sampah di setiap rumah dan tidak adanya tempat pembuangan sementara (TPS).

6) Jaringan Telekomunikasi

Seiring dengan perkembangan zaman, masyarakat *To Lotang* umumnya sudah berkomunikasi menggunakan telepon selular (*Handphone*) lokasi keberadaannya juga sudah mendapatkan jaringan seluler sehingga mereka lebih mudah berkomunikasi dengan saudara mereka yang jauh, namun

umumnya untuk sarana perkantoran masih menggunakan jaringan telkom.

7) Sistem Sanitasi

Sistem sanitasi masyarakat *To Lotang* umumnya sudah memiliki WC dan aliran sanitasi tersebut dialirkan menuju ke bak septic tank.

B. Bentuk Kearifan Lokal Masyarakat *To Lotang*

Di Kelurahan Amparita terdapat suatu komunitas masyarakat tradisional *To Lotang*. Kehidupan sosial budayanya diwarnai kepercayaan dan religi dengan adanya tokoh yang dipercayai sebagai perantara yaitu *Uwa'* dan *Uwatta'* serta adat istiadat yang khas yaitu tradisi masyarakat dengan kekerabatan yang kuat.

1. Sejarah Terbentuknya

To Lotang merupakan istilah yang pertama kali diucapkan oleh *La Patiroi, Addatuang Sidenreng VII*, untuk menyebut pendatang yang berasal dari arah Selatan. Di Kelurahan Amparita lama, terdapat sebuah komunitas bernama *To Wani To Lotang* yang bermukim sejak ratusan tahun yang lalu. Komunitas ini, terjaga secara turun-temurun dan terus berkembang hingga sekarang ini.

Tidak ada ciri khusus yang begitu membedakan komunitas ini dengan masyarakat sekitar yang mayoritas bersuku Bugis, mereka juga tetap menegaskan identitas dirinya selaku orang Bugis, dalam

pembentukan permukimannya mengikuti pembentukan permukiman bugis lainnya. Hanya saja, mereka memiliki kepercayaan berbeda dari warga lain yang mayoritas beragama Islam.

To Lotang sebelum bermukim di Sidrap mereka berasal dari Wajo. *Towani* itu sebuah nama kampung atau desa di Kabupaten Wajo. *Ipabbere*, seorang perempuan yang membawa mereka selaku petunjuk jalan. Ia meninggal ratusan tahun lalu dan kemudian dimakamkan di *Perinyameng*, sebuah daerah di sebelah barat Amparita. Makam *Ipabbere* inilah yang kemudian selalu dikunjungi dan ditempati untuk acara tahunan ini selalu ramai oleh komunitas *To Lotang*. Acara adat tahunan itu dilaksanakan setiap bulan Januari.

2. Sistem Pemerintahan

Secara umum, sistem pemerintahan yang ada di Kelurahan Amparita adalah sistem pemerintahan lurah dan sistem pemerintahan adat desa. Keduanya memiliki perbedaan secara substansial, struktur dan fungsi. Keterkaitan masyarakat maupun respon yang diberikan kepada kedua lembaga tersebut berbeda pula. Sistem pemerintahan yang dipimpin oleh kepala adat atau biasa disebut dengan *Uwa'* dan *Uwatta'* ini terdiri dari beberapa orang, namun amanah ini tidak diberikan kepada sembarangan warga atau seperti dengan sistem pemerintahan lainnya yang melalui proses pemilihan. Sistem adat yang dianut oleh masyarakat *To Lotang* ini

diberikan secara turun-temurun dan harus yang berasal dari darah daging mereka sendiri.

3. Agama dan Kepercayaan

Seperti diketahui bahwa agama memberikan motivasi kepada masyarakat untuk menghidupkan rasa gotong royong. Harmonisasi hubungan dalam keluarga rasa saling menghormati, dan motivasi lainnya yang ada dalam masyarakat. Agama dapat memberikan motivasi bagi masyarakat agar mereka dapat berusaha dalam hal pembangunan ekonomi keluarga sehingga mereka dapat memelihara kesejahteraan rumah tangga baik dan tepat. Berbicara soal agama, mayoritas penduduk Kelurahan Amparita ini menganut kepercayaan *To Lotang*. Dan itu sangat nampak dalam pelaksanaan agama yang dianut dalam bentuk perilaku di kehidupan sehari-hari.

To Lotang merupakan salah satu kelompok sosial yang mendiami Kelurahan Amparita, dimana menurut asal usulnya bukanlah penduduk asli Amparita. Asal-usul nenek moyang *To Lotang*, berasal dari Desa Wani yang terletak di Kabupaten Wajo. Komunitas *To Lotang* di Kelurahan Amparita terbagi atas dua kelompok yakni, *Towani To Lotang*, dan *To Lotang Benteng*. Walaupun *To Lotang* terbagi menjadi dua kelompok namun dalam sistem kepercayaan tidak terdapat perbedaan yang mendasar.

Praktek pelaksanaan tata cara peribadatan dan sistem kepercayaan berbeda dengan ajaran Hindu bahkan cenderung ke Agama Islam.

Penganutan terhadap suatu agama mereka tetap akui tetapi dalam hati paham agama yang asli tetap dipertahankan. Mereka memilih untuk disebut Agama Hindu itu dikarenakan di negara kita sendiri hanya mengakui 5 agama, sehingga masyarakat *To Lotang* harus memilih agama yang diakui, dan akhirnya mereka memilih untuk lebih disebut dengan Agama Hindu dengan beberapa pertimbangan dan hanya sebagai legalitas sementara tidak sesuai dengan hati nurani mereka. Agama Hindu sendiri sebenarnya sangat berbeda dengan kepercayaan mereka, namun hubungan antara *To Lotang* dan Agama Hindu sudah terjalin selama ± 50 tahun.

Pada perkembangannya *To Lotang* tidak melakukan perkembangan seperti kepercayaan lainnya, mereka hanya bergantung pada tali keturunan mereka. Gelar *Uwa'* ataupun *Uwatta'* tidak diberikan kepada sembarangan warga, namun ini terjadi hanya kepada turunan mereka saja.

Melihat perkembangan jaman modern yang terjadi saat ini juga memberikan pengaruh terhadap turunan *To Lotang* yang sebagian sudah memilih untuk menikah dengan masyarakat di luar *To Lotang*, tidak sedikitpun dari mereka yang berpindah agama. Tetapi tidak sedikit pula yang masih mempertahankan kepercayaan mereka.

4. Sistem Kekerabatan

Sistem kekerabatan di daerah ini disebut *seajing* yang mempunyai fungsi antara lain ialah dapat menunjukkan bahwa seseorang itu masih terikat pada garis keturunan tertentu maka dapat diketahui statusnya dalam

keluarga. Sistem kekerabatan *seajing* disusun atas dasar pertalian darah dan perkawinan. Kerabat yang terbentuk karena pertalian darah disebut *sompung lolo*, sedangkan kekerabatan yang terbentuk melalui perkawinan disebut *siteppa-teppang*. Dari pengelompokan sosial berdasarkan kekerabatan tersebut apabila diangkat dalam kriteria adanya kesamaan dalam kebudayaan maupun cara hidup dapat membentuk identitas masyarakat yang lebih luas.

Masyarakat *To Lotang* menganggap bahwa pelapisan sosial agama, kelas pemimpin dianggap sama derajatnya dengan kelas bangsawan dan dinamakan *Uwa'* atau *Uwatta'*. Kelas pemimpin ini berusaha mempertahankan kemurnian darah mereka, sehingga dalam perkawinan masalah tingkatan darah dan hubungan dengan tokoh *To Lotang* masa lalu sangat dipentingkan dan ditelusuri secara teliti dalam suatu proses peminangan atau perkawinan.

5. Tradisi Masyarakat

a. Ziarah Makam Leluhur (*Perinyameng*).

Ipabbere adalah seorang perempuan yang membawa *To Lotang* dari Wajo ke Sidrap. Ia meninggal ratusan tahun yang lalu dan di makamkan di *Perinyameng*, sebuah daerah di sebelah barat Amparita. Makam *Ipabbere* inilah kemudian selalu dikunjungi dan ditempati untuk acara tahunan *To Lotang* yang selalu ramai. Acara adat tahunan ini dilaksanakan setiap bulan Januari. Sebab, beliau memesan bahwa ketika

ia meninggal kuburnya harus diziarahi sekali setahun. Dalam hal penentuan hari acara ziarah kubur di *Perinyameng*. Hari dan tanggalnya ditentukan berdasarkan hasil *tudang sipulung* tokoh adat *Uwa'* atau *Uwatta'*. Biasanya hal ini disaksikan oleh warganya berembuk menentukan hari baik.

b. *Massempe'* (Permainan Adu Kekuatan Kaki).

Pada saat hari ziarah telah ditentukan, masyarakat *To Lotang* juga memiliki acara adat yang disebut dengan *Massempe'* (permainan adu kekuatan kaki, atau saling tendang). Dulu *massempe'* ini melibatkan orang dewasa, namun karena pernah ada gesekan yang muncul dan ditakutkan muncul dendam, akhirnya orang dewasa diganti oleh anak kecil.

c. Prosesi Pernikahan.

Upacara adat pernikahan masyarakat *To Lotang* masih terpelihara hingga saat ini, dan menjadi daya tarik pariwisata. Prosesi pernikahan adat *To Lotang* masih terjaga turun-temurun, karena ini adalah warisan para leluhur.

Pesta adat yang diawali dengan malam *mappacci'* dihadiri para pemangku adat, keluarga, kerabat, dan undangan kehormatan. Selanjutnya pada keesokan harinya, para pemangku adat dan warga *To Lotang* menyaksikan prosesi pernikahan. Sementara yang menjadi ciri khas prosesi pernikahan adat masyarakat *To Lotang* adalah semua yang

hadir duduk bersila di lantai papan rumah panggung, dan khusus untuk pemangku adat atau tamu kehormatan akan duduk di atas tikar daun lontar yang telah disiapkan tuan rumah.

Prosesi ini juga dapat dijadikan pandangan bahwa masyarakat *To Lotang* menjunjung tinggi rasa kebersamaan terlihat dari awal persiapan pernikahan selalu ramai dikunjungi oleh warga dan bergotong-royong untuk saling membantu.

- d. *Menre' Bola* (Upacara Masuk Rumah Baru).
- e. *Maccera Ana'* (Syukuran Kelahiran)
- f. *Mappadandang* (Pesta Panen)

6. Stratifikasi Sosial

Setiap anggota masyarakat dimanapun mempunyai pelapisan sosial, hal demikian ini terjadi karena adanya sistem penghargaan dalam masyarakat terhadap suatu golongan masyarakat dengan golongan masyarakat lainnya. Penghargaan yang diberikan biasanya terjadi karena beberapa hal yang menunjang seperti tingkat ekonomi, kekuasaan, ilmu pengetahuan, ataupun yang lainnya.

Pelapisan dalam masyarakat merupakan ciri yang tetap dan umum dalam masyarakat yang hidup teratur, bentuk lapisan masyarakat berbeda sesuai dengan masyarakat yang bersangkutan. Lapisan masyarakat itu mulai ada sejak manusia mengenal kehidupan bersama didalam suatu organisasi sosial.

Masyarakat *To Lotang* juga mengenal sistem pelapisan sosial, ukuran yang paling menonjol adalah faktor turunan, hal tersebut yang sangat menentukan dalam pemberian penghargaan disamping adanya hal-hal lain. Hal tersebut tidak lepas dari sejarah *To Lotang* itu sendiri menganggap pemimpin-pemimpin mereka adalah keturunan *Sawerigading* (nenek moyang orang Bugis) atau *La Panuangi* yang bergelar *Uwa'* dan *Uwatta'* beserta keturunannya menduduki lapisan atas sebagai mana kedudukan dalam bangsawan Bugis kebanyakan.

Lapisan sosial masyarakat yang lainnya adalah *Tosama* atau golongan masyarakat biasa, sedangkan sistem perbudakan yang dalam masyarakat Bugis dikenal dengan sebutan *Ata* sudah tidak dipraktikkan lagi di masyarakat *To Lotang* sebagaimana yang terjadi pada masyarakat Bugis dengan terjadinya perubahan nilai dari masyarakat feodal ke modern.

Dikalangan *Uwa'* atau *Uwatta'* masih terdapat lapisan yang menempati kedudukan tertinggi dalam masyarakat, gelar ini berpindah secara garis keturunan. Karena yang dijadikan ukuran dalam sistem pelapisan *To Lotang* berdasarkan pertalian darah, maka pelapisan ini tertutup.

Ukuran lain seperti penguasaan ilmu pengetahuan, kedudukan formal serta kekayaan yang dapat memberikan pengaruh serta menentukan posisi dalam masyarakat yang menganut sistem pelapisan terbuka, hampir tidak memberikan pengaruh dalam sistem pelapisan sosial di masyarakat *To*

Lotang sepanjang mereka bukan dari golongan *Uwa'*. Sebaliknya seseorang yang tidak pernah mengikuti pendidikan formal atau hanya bekerja sebagai petani biasa tetapi mereka berasal dari golongan *Uwa'* tetap dipandang memiliki kedudukan yang tinggi dalam masyarakat *To Lotang*.

Golongan *Uwa'* senantiasa untuk mempertahankan kemurnian keturunan dalam rangka kontinuitasnya, mereka menyadari bahwa latar belakang timbulnya penghargaan dan penilaian berpangkal pada sejarah keberadaan *To Lotang*.

Simbol-simbol budaya yang mencerminkan sistem berlapis tetap tampak pada pelaksanaan upacara-upacara yang berkaitan dengan adat dan istiadat mereka, seperti pada upacara perkawinan, kelahiran anak, dan kematian. Disamping itu, simbol ini juga nampak pada arsitektur bangunan tempat tinggal atau rumah yang terdiri atas rumah panggung dengan tiang-tiang bulat atau persegi delapan bagi golongan *Uwa'* dan persegi empat bagi golongan masyarakat biasa. Rumah *Uwa'* pada umumnya lebih besar dari rumah masyarakat biasa, dengan lantai *salima*. Lantai *salima* terbagi dua; lantai pertama lebih tinggi sekitar 40 cm dari lantai kedua, sering disebut "*warampola*", lantai kedua lebih rendah sekitar 40 cm dari lantai pertama yang disebut "*tamping*".

7. Ekonomi

Kondisi ekonomi yang terdapat pada Kelurahan Amparita memiliki potensi ekonomi yang relatif sama dengan kegiatan ekonomi yang ada di daerah lain. Dimana wilayah Kelurahan Amparita tidak jauh dari pusat ekonomi di Kecamatan Tellu Limpoe yang berada disekitar jalan raya dan berhadapan dengan Pasar Amparita, sangat mendukung sektor ekonomi pada masyarakat tersebut. Sebagian penduduknya bekerja di sektor pertanian dan perikanan dengan mata pencaharian sebagai petani dan nelayan, namun terdapat pula PNS, pekerja swasta dan perdagangan.

Sejalan dengan pertumbuhan ekonomi masyarakat Amparita dan dibarengi dengan perkembangan ilmu pengetahuan, teknologi khususnya informasi dan komunikasi membawa perubahan dalam kehidupan masyarakat tanpa mempengaruhi perilaku mereka yang sesuai dengan kepercayaan yang mereka anut yaitu *To Lotang*.

C. Pola Permukiman *To Lotang* di Kelurahan Amparita Kecamatan Tellu Limpoe Kabupaten Sidrap

Pada permukiman tradisional dijumpai pola atau tatanan permukiman yang berbeda-beda sesuai dengan tingkat kesakralannya atau nilai-nilai adat dari tempat tertentu. Hal tersebut memiliki pengaruh cukup besar dalam pembentukan suatu lingkungan hunian atau permukiman tradisional (Valentina S, 2011). Dalam permukiman tradisional terdapat elemen yang disakralkan (disucikan) dan

lingkungan yang diperadabkan, agama dan kepercayaan merupakan hal sentral, ritual-ritual yang mengandung nilai-nilai keagamaan adalah cara ampuh untuk mengesankan dan memelihara kebudayaannya.

Permukiman yang tercipta tidak lepas dari pengaruh budaya, memiliki konsepsi-konsepsi yang dilandasi kepercayaan lokal, perwujudan budaya, karakter permukiman sangat ditentukan oleh norma-norma, adat istiadat serta rasa seni yang mencerminkan kebudayaan.

Kelurahan Amparita terdapat masyarakat Bugis biasa dan masyarakat *To Lotang*. Masyarakat *To Lotang* mayoritas bersuku Bugis, dalam pembentukan permukimannya mengikuti pembentukan permukiman masyarakat Bugis. Namun bentuk dan tampilan rumah sangat berpengaruh dengan status sosialnya yaitu sebagai pemangku adat *Uwa'*, *Uwatta'*, dengan warga biasa.

Pola permukiman yang terdapat di lokasi studi yaitu pola permukiman *grid* seperti pada umumnya permukiman tradisional lainnya. Penempatan rumah pemangku adat ini terletak dekat dari jalan utama. Kondisi ini memudahkan aksesibilitas bagi masyarakat diluar Amparita yang ingin melihat kawasan adat sebagai objek wisata.

Kelurahan Amparita memiliki 2 permukiman yaitu permukiman komunitas *To Lotang* dan masyarakat Bugis biasa yang beragama Islam. Untuk persebaran permukiman *To Lotang* terletak tidak jauh dari jalan utama, permukimannya dapat di jumpai di bagian depan wilayah kelurahan, sedangkan permukiman Bugis biasa terletak di bagian dalam wilayah Kelurahan Amparita.

Bentuk pola permukimanya merupakan bentuk *grid*. Pola permukiman dengan bentuk seperti ini dapat di temui hampir disetiap kebudayaan dan merupakan salah satu bentuk kota tua. Pola ini digunakan untuk memudahkan pengaturan lingkungan dan terbentuk karena adanya kebutuhan suatu sistem yang berbentuk segi empat guna memberikan kemudahan sebagai penghubung antara bangunan dan ruang publik dan memberikan bentuk geometri pada ruang-ruang permukiman.

Sebagai bentuk dari kearifan lokal, pola permukiman *To Lotang* pada Kelurahan Amparita mengambil rumah *Uwa'* sebagai patokan dalam pembentukan permukiman masyarakat *To Lotang* biasa. Dalam hal ini, masyarakat *To Lotang* saat membangun rumah tidak boleh melebihi batas ketinggian dari rumah *Uwa'* sebagai petua adat. Jadi bentuk dari permukimanya rumah *Uwa'* yang dominan terlihat atau dapat dijadikan sebagai *landmark* permukiman.



Gambar 7. Pola Permukiman *To Lotang*

Areal permukiman dengan struktur bangunan yang seragam, terbagi dalam beberapa kelompok kecil bangunan pada sebuah lahan, dan lahan tersebut dipisahkan oleh jalan. Masing-masing bangunan sebagian besar tidak terdapat batasan fisik yang jelas berupa pagar, hanya ditandai oleh beberapa tanaman saja. Hal ini disebabkan karena beberapa pemilik bangunan tersebut masih memiliki hubungan kekerabatan.

Masing-masing bangunan rumah didirikan sedikit mundur kebelakang dari keseluruhan lahan, sehingga menyisakan halaman yang cukup luas di depan dan samping bangunan. Pagar hanya dibangun untuk mengelilingi lahan di luar kelompok bangunan tersebut yang mengikuti bentuk lahan.

Ruang yang terdapat dibawah rumah mempunyai beberapa fungsi jika dibiarkan terbuka atau tidak dipasang dinding, biasanya digunakan untuk kegiatan berkumpul masyarakat atau juga digunakan untuk menyimpan anyaman yang telah dibuat.

Adanya ruang tersebut memberikan pengaruh pada struktur dan pola ruang yang baik bagi aktifitas atau kegiatan di dalamnya, baik mikro maupun makro. Hubungan antara bangunan yang didirikan dengan menyisakan halaman cukup luas, yang berfungsi sebagai lokasi untuk membina hubungan sosial dengan penduduk lainnya seperti kegiatan adat dalam proses daur hidup.

Ruang terbuka yang diatur sedemikian rupa dapat memberikan keteraturan dan keleluasaan ruang gerak dan keseimbangan terhadap massa bangunan secara vertikal dan lahan yang ada secara horizontal.

Setiap kawasan permukiman mempunyai beberapa ruang khusus yang memiliki suatu ciri khas dan suasana tertentu yang berarti bagi lingkungannya. Pada kawasan permukiman *To Lotang* terdapat beberapa ciri khas tersendiri misalnya:

1. Orientasi Rumah

Rumah masyarakat *To Lotang* umumnya menghadap ke jalan, kondisi ini memudahkan masyarakat ketika ingin melakukan kegiatan/aktivitas diluar rumah. Jarak antara rumah ke jalan memberikan *space* untuk ruang terbuka hijau dan juga dapat dimanfaatkan sebagai tempat menjemur hasil kerajinan tangan mereka (tikar).

2. Jarak Bangunan

Bangunan rumah pada permukiman *To Lotang* memiliki jarak antara rumah satu dan rumah lainnya. Jarak antar bangunan ini berfungsi sebagai tempat resapan air dan dapat memberikan ruang udara sehingga kesan bangunan tidak menjadi sempit dan sesak, selain itu cahaya matahari/ cahaya langit dapat diperoleh dengan baik sehingga menciptakan permukiman yang sehat.

3. Rumah *Uwa'* (Petua Adat)

Pada pola permukiman *To Lotang* rumah *Uwa'* dijadikan sebagai *Landmark* kawasan. Pada saat memasuki wilayah permukiman *To Lotang* Rumah *Uwa'* dengan sendirinya akan diketahui dan sangat berbeda dengan rumah masyarakat biasa.

4. Material

Bentuk dari tiang rumah adat ini juga sangat berbeda dengan rumah lainnya, tiang (*aliri*) bersegi delapan atau bulat. Bentuk tiang yang bulat ini juga memiliki makna khusus yaitu di ibaratkan bahwa paham *To Lotang* ini kokoh terus, dan dipegang teguh. Tekad *To Lotang* bulat dan kuat sepanjang masa. Bukan hanya itu, pemilihan bahan/ kayu juga memiliki tata cara tersendiri, kayu yang dipilih pun bukan kayu sembarangan. Hanya ada 3 jenis kayu yang dapat dijadikan tiang yaitu *aju bitti* (untuk tiang)', *ammara coppo*' (untuk pasak), dan *aju ipi*' (kayu meranti). Ketiga kayu ini di yakini memiliki fungsi yang sesuai untuk pembangunan rumah mereka. Kayu yang dipilih akan digunakan secara utuh.

5. Elemen Rumah

Pada pembentukannya rumah masyarakat *To Lotang* tidak memiliki kaca pada tiap jendelanya, tidak memiliki kursi didalam rumahnya dan tidak pula memiliki sekat (bilik kamar).

Di luar kawasan permukiman, tetapi masih berbatasan langsung dengan kelompok tempat tinggal dibangun ruang terbuka hijau berupa lapangan yang berfungsi sebagai tempat terselenggaranya kegiatan kemasyarakatan. Lapangan sengaja diletakkan atau dibangun di luar kawasan permukiman karena berkaitan dengan luasan lahan. Skala kegiatan yang dilaksanakan pada areal ini adalah untuk kegiatan-kegiatan besar dalam masyarakat yang jumlah orang terlibat dalam kegiatan tersebut cukup besar.

Jenis lahan yang dipilih untuk lapangan adalah merupakan areal datar yang luas, yang pencapaiannya dihubungkan dengan jalan dan lokasinya tidak terlalu jauh dari kawasan permukiman sehingga mudah untuk dicapai.

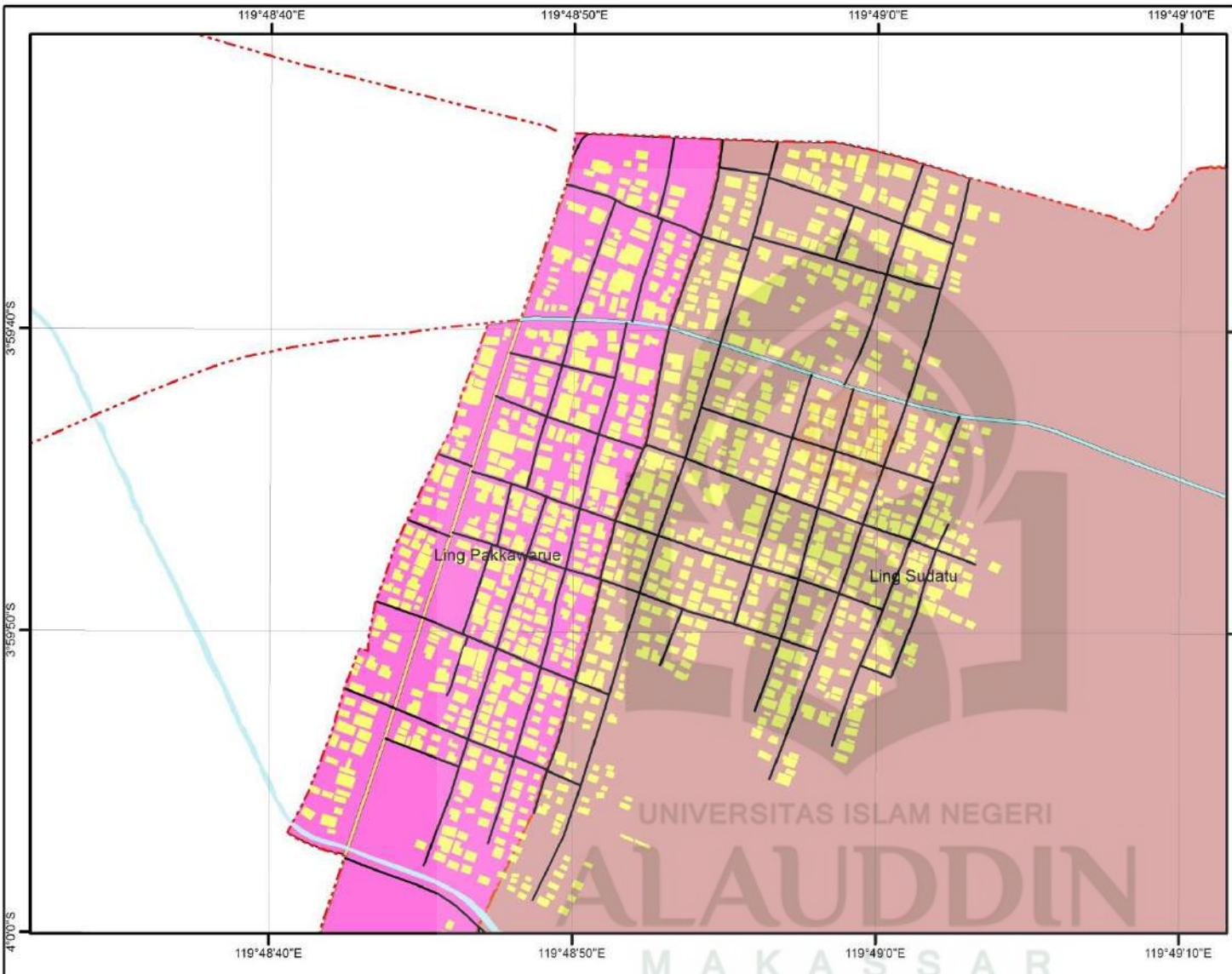
Berada di luar kawasan permukiman, yang dibatasi oleh areal persawahan terdapat kawasan yang digunakan secara komunal untuk kegiatan dan kebutuhan masyarakat desa adat berupa ruang terbuka yang diperuntukkan sebagai kuburan atau area sakral bagi masyarakat *To Lotang*. Kuburan sengaja dibangun jauh dari kawasan permukiman, karena berdasarkan keyakinan masyarakat bahwa kuburan harus diperlakukan secara khusus, bukan ditempatkan pada lokasi yang dekat dengan keramaian dan tidak akan dilalui atau dilewati secara sembarangan. Lokasi kuburan yang biasa disebut dengan *Perinyameng* oleh masyarakat *To Lotang* berada di atas gunung yang jaraknya lumayan jauh dari permukiman adat.

Organisasi kemasyarakatan disini adalah berkaitan dengan bagaimana masyarakat *To Lotang* menjalankan dan mengatur tatanan kehidupannya baik secara individu maupun kelompok sebagai bagian dari sebuah kesatuan masyarakat, bermuara pada bentuk perilaku masyarakat yang masih mempertahankan sistem nilai yang dijalankan secara turun temurun, dan memberikan pengaruh pada kebutuhan dan pola ruang pada kawasan permukiman.

Masing-masing perilaku membutuhkan ruang dan berpengaruh pada ruang yang dibentuk tersebut. Hal ini karena perilaku merupakan suatu bentuk interaksi antara suatu kegiatan dengan tempat yang spesifik untuk mendukung kegiatan

tersebut. Selain itu, perilaku mengandung unsur-unsur kelompok orang yang melakukan suatu kegiatan, aktifitas atas perilaku dari sekelompok orang tersebut, dimana kegiatan itu dilakukan, serta waktu spesifik saat kegiatan ters dilaksanakan.



Dalam tatanan kehidupan masyarakat *To Lotang* organisasi kemasyarakatannya dijalankan dalam dua bentuk yaitu secara individu dan kelompok. Secara individu bentuknya adalah dengan berkeluarga. Terdapat beberapa nilai yang mereka jalankan. Dalam kegiatan pemerintahan, masyarakat *To Lotang* dipimpin oleh *Uwa'* atau *Uwatta'* yang dipilih berdasarkan keturunan. Pemimpin desa adat tidak dilakukan dengan pemilihan layaknya memilih seorang kepala desa, namun dilihat dari garis keturunannya saja, jadi tidak sembarang masyarakat *To Lotang* yang dapat dipilih sebagai *Uwa'* *Uwatta'*. Tugas mereka merupakan tugas resmi yang berkaitan dengan pemerintahan pada lingkup desa, pengambilan kebijakan dan keputusan pembangunan, juga berhubungan langsung dengan pemerintah di atasnya. Dan juga untuk kegiatan yang tidak resmi seperti kapan penentuan musim tanam, mengambil kayu untuk tiang rumah, serta kegiatan keagamaan dan kegiatan adat. Secara khusus kegiatan organisasi kemasyarakatan yang ada di *To Lotang* yang memberikan pengaruh terhadap ruang pada kawasan permukiman.

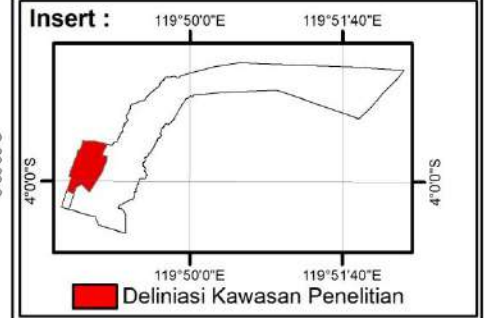



Teknik Perencanaan Wilayah Dan Kota
Fakultas Sains Dan Teknologi
UIN Alauddin Makassar
2017

Mata Kuliah :
TUGAS AKHIR

Judul Gambar :
PETA SEBARAN PERMUKIMAN
KELURAHAN AMPARITA

Skala dan Arah Mata Angin :
 1:6.000





- Legenda :**
-  Batas Desa/Kelurahan
 -  Jalan Arteri
 -  Jalan Kolektor Sekunder
 -  Jalan Lokal
 -  Sungai
 -  Permukiman

Nama Mahasiswa:
Reni Inggriani
60800113037

Sumber Peta:
RDTR Amparita



KELURAHAN AMPARITA KECAMATAN TELLU LIMPOE

D. Upaya Pelestarian Pola Permukiman Tradisional Amparita *To Lotang*

Sebagai bagian dari permukiman tradisional yang masih terjaga identitasnya, permukiman *To Lotang* menjadi salah satu aset warisan budaya yang perlu dijaga kelestariannya. Pelestarian yang dimaksud untuk menjaga keaslian pola permukiman tradisional dari budaya luar yang dapat merubah identitas atau ciri khas pola permukiman itu sendiri.

Budaya dan adat istiadat yang tetap dipegang teguh oleh masyarakat *To Lotang* tidak menjadikan mereka hidup terpisah dari wilayah sekitarnya walaupun mereka sebenarnya telah berpindah dari Kabupaten Wajo ke Kabupaten Sidrap, namun mereka tetap bersama sama membangun permukiman komunitas mereka yang baru.

Masyarakat *To Lotang* dengan tangan terbuka menerima kunjungan dari masyarakat luar yang ingin mengenal lebih jauh tentang komunitas mereka ataupun mempelajari budaya masyarakat *To Lotang*. Budaya luar yang masuk tidak serta merta mereka serap, masyarakat *To Lotang* menyaring dan memilah milah yang manakah yang bisa diambil atau manakah yang seharusnya tidak boleh diikuti.

Mempertahankan tradisi dan adat istiadat adalah bentuk upaya masyarakat *To Lotang* dalam melestarikan kebudayaan mereka. Melestarikan budaya leluhur memerlukan banyak usaha, karena perkembangan zaman yang ada saat ini. Beberapa permasalahan pelestarian yang muncul seperti ada perubahan yang

terbentuk akibat perkembangan zaman sehingga tidak sesuai dengan aturan adat yang ada.

Sesuai dengan data eksisting yang terjadi dilapangan maka dapat di simpulkan bahwa arahan pelestarian untuk pola permukiman tradisional *To Lotang* yaitu pelestarian preservasi yang dimana tujuan utamanya merupakan upaya untuk memelihara dan melestarikan lingkungan pada kondisi yang ada dan mencegah terjadinya proses kerusakan. Mempertahankan kawasan seperti kondisi saat akan diawetkan. Pengawetan (*preservation*) merupakan kegiatan pelestarian yang paling sederhana dan bertujuan agar tidak rusak atau berubah bentuk pada masa yang akan datang. Usaha mempertahankan bentuk yang ada tanpa menambah ataupun mengurangi bagian didalamnya. Preservasi merupakan tindakan pelestarian suatu tempat sama dengan keadaan aslinya tanpa ada perubahan termasuk upaya mencegah kehancuran.

Pada pola permukiman tradisional *To Lotang* merupakan suatu objek yang langka atau sebagai warisan budaya maka harus dilakukan preservasi atau tindakan pelestarian. Pola permukiman tradisional *To Lotang* memiliki karakteristik yaitu rumah *Uwa'* menjadi salah satu *icon* dalam membentuk permukiman yang dimana menjadi ciri khas tersendiri sehingga bentuk pola permukimannya rumah *Uwa'* yang dominan terlihat atau dapat dijadikan sebagai *landmark* permukiman.

Untuk lebih jelas mengenai hasil analisis untuk pelestarian pola permukiman tradisional *To Lotang* dapat dilihat pada tabel berikut:

Tabel 9. Hasil Analisis Indikator Preservasi Berdasarkan Data Fisik

No	Faktor	Indikator Preservasi	Analisa	Kesimpulan
1	Letak Geografis	Mudah dicapai	Kelurahan Amparita dekat dengan pusat kota dan berada di dekat jalan utama	Preservasi
2	Kondisi Wilayah	Tata ruang yang khas	Luas wilayah 393,2 Ha, tidak dapat ditambah	Preservasi
3	Bangunan	Bangunan sesuai dengan aslinya, dilarang dibongkar atau dirubah	Bangunan rumah memiliki bentuk dan karakter yang sama untuk kriteria rumah <i>Uwa'</i> dan untuk rumah warga <i>To Lotang</i> biasa sudah ada beberapa yang mengikuti perkembangan zaman.	Preservasi

Sumber: Hasil Analisis Tahun 2018

Tabel 10. Hasil Analisis Indikator Preservasi Berdasarkan Data Non Fisik

No	Faktor	Indikator Preservasi	Analisa	Kesimpulan
1	Sistem Budaya	Kebudayaan yang khas	Masyarakat <i>To Lotang</i> menerima budaya luar selama tidak bertentangan dengan adat istiadat mereka.	Preservasi
2	Sistem Sosial	Sosialisasi tidak hanya antar suku, melainkan ikut berbaur dengan suku lain.	Masyarakat <i>To Lotang</i> berbaur dan bersosialisasi dengan warga luar desa.	Preservasi

No	Faktor	Indikator Preservasi	Analisa	Kesimpulan
3	Sistem Religi	Sistem kepercayaan merupakan kepercayaan <i>To Lotang</i> dengan tradisi leluhur	Masyarakat <i>To Lotang</i> menganut aliran kepercayaan <i>To Lotang</i> , namun di negara kita sendiri hanya mengakui 5 agama saja, sehingga mereka mengakui sebagai Agama Hindu, tetapi itu hanya sebagai legalitas sementara tidak sesuai dengan hati nurani mereka.	Preservasi
4	Sistem Kekerabatan	Kekerabatan diwariskan secara turun menurun	Masyarakat <i>To Lotang</i> merupakan keturunan langsung dari leluhur mereka.	Preservasi

Sumber: Hasil Analisis Tahun 2018

Tabel 11. Hasil Analisis Indikator Preservasi Pola Permukiman Tradisional

No	Faktor	Indikator Preservasi	Analisa	Kesimpulan
1	Pola Permukiman Tradisional	Pola permukiman	Pola permukiman yang berbentuk grid, perletakan hunian mengelompok	Preservasi
		Bentuk kearifan lokal	Bentuk pola permukiman yang menjadi titik tertinggi adalah rumah <i>Uwa'</i> sebagai patokan dalam membentuk permukiman yang tidak boleh melebihi batas dari ketinggian rumah <i>Uwa'</i>	Preservasi

No	Faktor	Indikator Preservasi	Analisa	Kesimpulan
			Areal permukiman dengan struktur bangunan yang seragam, terbagi dalam beberapa kelompok bangunan dan tidak terdapat batasan fisik yang jelas hanya berupa tanaman saja.	Preservasi
		Orientasi arah hadap bangunan	Orientasi rumah saling berhadapan dan umumnya menghadap ke jalan. Jarak antara rumah ke jalan memberikan <i>space</i> untuk ruang terbuka hijau dan juga dapat dimanfaatkan sebagai tempat menjemur hasil kerajinan mereka.	Preservasi
		Area Sakral	Berada diluar kawasan permukiman, terdapat kawasan yang digunakan secara komunal yang diperuntukkan sebagai kuburan. Wilayah ini merupakan area sakral karena kuburan harus diperlakukan secara khusus.	Preservasi

Sumber: Hasil Analisis Tahun 2018

Berdasarkan hasil analisis diatas maka dapat diketahui secara keseluruhan pelestarian pola permukiman tradisional *To Lotang* di Kelurahan Amparita Kecamatan Tellu Limpoe Kabupaten Sidrap adalah menggunakan analisis deskriptif pelestarian dengan konsep preservasi. Dari data yang diperoleh dilapangan dapat disimpulkan bahwa saat ini belum ada perubahan yang terjadi secara signifikan mengenai pola permukiman tradisional tersebut, sehingga hal ini dapat ditetapkan upaya pelestariannya adalah pelestarian preservasi. Preservasi adalah upaya pelestarian lingkungan binaan tetap pada kondisi asli yang ada dan mencegah terjadinya proses kerusakannya. Dalam hal ini preservasi

dilakukan sebagai upaya mempertahankan atau melestarikan keadaan yang sekarang agar tidak rusak dan mengalami perubahan pada masa yang akan datang.

Dalam penelitian ini, pengertian pelestarian preservasi tidak saja diterapkan pada bentuk-bentuk fisik yang ada di dalam kawasan dan sekitarnya, tetapi juga adalah usaha untuk tetap memelihara dan melestarikan warisan budaya dari para leluhur. Adanya budaya dan upaya mempertahankan kearifan yang berbentuk non fisik seperti mempertahankan sistem budaya, sistem sosial, sistem religi dan juga sistem kekerabatan yang turun temurun dipertahankan sampai sekarang, menunjukkan bahwa budaya ritual diantara budaya bermukim yang dilakukan oleh masyarakat *To Lotang* tidak akan bergeser dengan adanya perkembangan zaman yang semakin modern.

Pola permukiman tradisional *To Lotang* merupakan permukiman yang memiliki sejarah dan sebagai salah satu warisan budaya yang harus dijaga kelestariannya. Ciri khas utamanya adalah pola permukiman grid yang berkelompok dengan titik tertinggi dari permukiman adalah rumah *Uwa'* yang dijadikan patokan dalam membentuk permukiman, dan juga memiliki sistem kekerabatan sangat kuat yang jarang ditemukikan pada permukiman lainnya khususnya pada daerah perkotaan.

Pada saat ini permukiman tradisional *To Lotang* masih bertahan hingga kini, walaupun pembangunan modern yang pesat pada zaman sekarang ini. Untuk itu perlu adanya upaya pelestarian. Hasil dari penelitian ini menghasilkan konsep

pelestarian yang dihasilkan dari data data sebelumnya, konsep ini untuk mendukung dan tetap mempertahankan kearifan lokal yang ada pada pola permukiman *To Lotang* sehingga generasi selanjutnya dapat mengetahui dan melihat bahwa adanya warisan budaya dari para leluhur mereka.

E. Permukiman Tradisional Amparita *To Lotang* Dalam Perspektif Islam

Agama Islam memiliki salah satu prinsip yaitu tidak boleh ada paksaan untuk meyakini atau tidak meyakini suatu agama. Dijelaskan dalam QS Yunus: 99.

وَلَوْ شَاءَ رَبُّكَ لَأَمَنَّ مَنْ فِي الْأَرْضِ كُلَّهُمْ جَمِيعًا أَفَأَنْتَ
تُكْرَهُ النَّاسَ حَتَّىٰ ائِكُونُوا مُؤْمِنِينَ ﴿٩٩﴾

Terjemahnya :

Dan jikalau Tuhanmu menghendaki, tentulah beriman semua orang yang di muka bumi seluruhnya. Maka apakah kamu (hendak) memaksa manusia supaya mereka menjadi orang-orang yang beriman semuanya? (Departemen Agama R.I. Al-Qur'an dan Terjemahnya: 2012)

Allah SWT. telah mengisyaratkan bahwa manusia diberi kebebasan percaya atau tidak. Dia bermaksud menguji manusia dan memberi mereka kebebasan beragama dan bertindak. Dia menganugerahkan manusia potensi akal agar mereka menggunakannya untuk memilih dan memilah. (Tafsir Al Misbah Kelompok IX Ayat 99: 513)

Hal lain yang mutlak harus dijadikan prinsip umat beragama adalah prinsip toleransi, dengan prinsip toleransi maka setiap perbedaan yang ada terkait apapun akan tidak akan menjadikan suatu masalah. Berkaitan dengan itu di Indonesia sendiri hanya ada enam agama yang diakui yaitu Islam, Katolik, Protestan, Hindu, Budha, dan Khong-hucu. Ke enam agama tersebut saling berhungan baik seperti semboyan Bangsa Indonesia yaitu Bhineka Tunggal Ika berbeda-beda tetapi tetap satu. Hal ini juga telah di katakan dalam firman Allah SWT. dalam QS Al-Hujurat Ayat 13 yang berbunyi:

يَا أَيُّهَا النَّاسُ إِنَّا خَلَقْنَاكُمْ مِنْ ذَكَرٍ وَأُنْثَىٰ وَجَعَلْنَاكُمْ شُعُوبًا وَقَبَائِلَ لِتَعَارَفُوا
 إِنَّ أَكْرَمَكُمْ عِنْدَ اللَّهِ أَتْقَاكُمْ إِنَّ اللَّهَ عَلِيمٌ خَبِيرٌ ﴿١٣﴾

Terjemahnya:

Hai manusia, sesungguhnya Kami menciptakan kamu dari seorang laki-laki dan seorang perempuan dan menjadikan kamu berbangsa-bangsa dan bersuku-suku supaya kamu saling kenal-mengenal. Sesungguhnya orang yang paling mulia diantara kamu di sisi Allah ialah orang yang paling taqwa diantara kamu. Sesungguhnya Allah Maha Mengetahui lagi Maha Mengenal. (Departemen Agama R.I. Al-Qur'an dan Terjemahnya : 2012)

Allah SWT. telah menjadikan kamu berbangsa-bangsa juga bersuku-suku supaya kamu saling kenal-mengenal yang mengantar kamu untuk bantu-membantu serta saling melengkapi, sesungguhnya yang paling mulia di antara kamu di sisi

Allah ialah yang paling bertaqwa diantara kamu. (Tafsir Al-Misbah Volume XII, Kelompok III Ayat 13 : 616)

Kelurahan Amparita terdapat suatu komunitas *To Lotang* yang telah ada beberapa tahun yang lalu. Karena pemerintah hanya mengakui enam agama, maka masyarakat harus memilih salah satu diantara agama tersebut. Komunitas *To Lotang* memilih Agama Hindu sebagai agama formal mereka, namun itu hanya sebagai legalitas sementara, tidak sesuai dengan hati nurani mereka. Alasan mereka memilih Agama Hindu karena agama tersebut yang memiliki kesamaan dan kemiripan, termasuk soal prinsip.

Namun dalam kehidupan sehari-hari mereka masih mempraktekkan agama mereka sendiri untuk menjaga dan melestarikan budaya yang sudah ada secara turun-temurun. Awalnya *To Lotang* berasal dari Kabupaten Wajo, komunitas ini telah ada sebelum masuknya Islam kesana. Karena sebuah proses sejarah, *To Lotang* kemudian harus berpindah. Masuknya Agama Islam ke Wajo rupanya tidak bisa memberi ruang yang bebas untuk berkembangnya bagi *To Lotang*. Sehingga mereka memilih untuk meninggalkan Wajo dan masuk ke Sidrap.

Permukiman tradisional Amparita *To Lotang* masih menjunjung tinggi nilai religius dan masih mempertahankan arsitektur yang ada, material yang digunakan pada rumah adat juga sangatlah alamiah yaitu kayu, rumah adat tidak memiliki kaca dan juga tidak dianjurkan memiliki kursi. Dalam pembangunannya pun dilakukan secara gotong royong oleh masyarakat *To Lotang*.

Rumah memiliki peran yang sangat penting bagi kelangsungan hidup manusia fungsi utamanya yaitu untuk melindungi dan sebagai tempat tinggal. Sebagaimana Allah SWT berfirman pada surah An-Nahl ayat 80:

وَاللَّهُ جَعَلَ لَكُمْ مِنْ بُيُوتِكُمْ سَكَنًا وَجَعَلَ لَكُمْ مِنْ جُلُودِ الْأَنْعَامِ
بُيُوتًا تَسْتَخِفُّونَهَا يَوْمَ ظَعْنِكُمْ وَيَوْمَ إِقَامَتِكُمْ وَمِنْ أَصْوَابِهَا
وَأُوبَارِهَا هَاوَأَشْغَارٍ أَثَاثًا وَمَتَاعًا إِلَى حِينٍ ﴿٨٠﴾

Terjemahnya :

Dan Allah menjadikan bagimu rumah-rumahmu sebagai tempat tinggal dan Dia menjadikan bagi kamu rumah-rumah (kemah-kemah) dari kulit binatang ternak yang kamu merasa ringan (membawa)nya di waktu kamu berjalan dan waktu kamu bermukim dan (dijadikanNya pula) dari bulu domba, bulu unta dan bulu kambing, alat-alat rumah tangga dan perhiasan (yang kamu pakai) sampai waktu (tertentu). (Departemen Agama R.I. Al-Qur'an dan Terjemahnya : 2012)

Allah SWT telah menciptakan bahan-bahan untuk dijadikan rumah serta mengilhami mereka cara pembuatannya. Ilham membuat rumah merupakan tangga pertama bagi banggunannya peradaban umat manusia sekaligus merupakan upaya paling dini dalam membentengi diri manusia guna memelihara kelanjutan hidup pribadi, bahkan jenisnya. Dengan demikian, ini adalah nikmat yang sangat besar. (Tafsir Al-Misbah Volume VI, Kelompok VI Ayat 80: 678)

Berdasarkan uraian diatas Allah SWT memang menganjurkan kita untuk membangun rumah untuk keberlangsungan hidup manusia. Selain itu kita juga perlu untu melestarikan lingkungan sekitar. Kegiatan bermukim di Amparita sudah

dilengkapi dengan fasilitas peribadatan yaitu mesjid, namun untuk mereka yang beragama Hindu *To Lotang* tidak memiliki tempat beribada secara khusus.

Dalam ajaran Agama Islam pola permukiman dalam pemilihan lokasi rumah menekankan pada kebaikan rumah tangga yang memerlukan dukungan dari lingkungan, baik lingkungan fisik maupun lingkungan sosial. Dalam pemilihan lokasi rumah menurut Agama Islam, didasarkan pada beberapa ketentuan yaitu:

1. Mengutamakan Lingkungan yang Shalihah

Dalam memilih lingkungan yang saleh bisa dilakukan dengan mengamati kondisi sosial, ekonomi, budaya, pendidikan, dan agama mayoritas warganya. Di sisi lain komunitas yang ada merupakan komunitas yang saling berhubungan satu sama lain atas dasar ketaqwaan, ta'awun dalam kebaikan, kasih sayang, toleransi, saling pengertian dan kekeluargaan.

2. Menghindari Lingkungan yang Merusak

Dalam menghindari lingkungan yang merusak disini berkaitan dengan perilaku yang bisa memberikan pengaruh pada rusaknya tatanan kehidupan bermasyarakat.

3. Memilih Batasan dengan Jarak yang Cukup

Memilih batasan dengan jarak yang cukup adalah bagaimana perlu adanya jarak antar bangunan yang akan dibuat oleh keluarga muslim dengan tetangga kiri-kanannya. Idealnya adalah rumah yang menghadap kejalan atau gang yang bermuara pada aspek kenyamanan hidup.

4. Mengutamakan yang dekat dengan tempat Ibadah

Mengutamakan yang dekat dengan tempat Ibadah adalah berkaitan dengan dampak kedekatan jarak antara rumah dengan tempat Ibadah yang akan memberikan pengaruh untuk menjaga anggota keluarga dan masyarakat dalam kebaikan.



BAB V

PENUTUP

A. Kesimpulan

1. Dari hasil analisa dan pembahasan yang telah dilakukan pada penelitian ini, maka dapat disimpulkan potensi agrobisnis yang dapat dikembangkan di Desa Pattuku berdasarkan analisis DLQ untuk keseluruhan komoditi sektor pertanian memperoleh nilai rata-rata diatas 1. Hal ini menunjukkan bahwa keseluruhan komoditi sektor tersebut termasuk kedalam sektor basis yang artinya sektor tersebut dapat dikembangkan untuk masa yang akan datang. Komoditas tersebut antara lain: padi, jagung, kacang tanah, kopi, cengkeh, kakao, kemiri, sapi, kuda, ayam dan itik.
2. Alternatif strategi pengembangan pembangunan infrastruktur Desa Pattuku berbasis agrobisnis melalui analisis matriks SWOT yaitu dengan menggunakan kekuatan dan memanfaatkan peluang. Berdasarkan faktor internal dan eksternal, maka melalui matriks SWOT ditemukan strategi SO yaitu strategi pengembangan komoditi pertanian dengan mengembangkan pertanian berkelanjutan.

B. Saran

1. Untuk pihak Pemerintah Desa Pattuku perlu melakukan perbaikan dan pengembangan infrastruktur perdesaan untuk menunjang pengembangan desa berbasis agrobisnis.
2. Untuk masyarakat setempat, perlu menjaga dan memelihara sumber daya alam yang merupakan potensi atau modal utama pengembangan desa serta perlu adanya pemberdayaan masyarakat dalam mendukung kegiatan petani modern.



BAB V

PENUTUP

A. Kesimpulan

Berdasarkan hasil pembahasan dalam penelitian ini, maka dapat disimpulkan sebagai berikut:

1. Pola permukiman yang terdapat di lokasi studi yaitu pola permukiman *grid* seperti pada umumnya permukiman tradisional lainnya. Sebagai bentuk dari kearifan lokal, pola permukiman *To Lotang* pada Kelurahan Amparita mengambil rumah *Uwa'* sebagai patokan dalam pembentukan permukiman masyarakat *To Lotang* biasa. Dalam hal ini, masyarakat *To Lotang* saat membangun rumah tidak boleh melebihi batas ketinggian dari rumah *Uwa'* sebagai petua adat. Jadi bentuk dari permukimannya rumah *Uwa'* yang dominan terlihat atau dapat dijadikan sebagai *landmark* permukiman.
2. Berdasarkan hasil analisis maka dapat diketahui secara keseluruhan pelestarian pola permukiman tradisional *To Lotang* di Kelurahan Amparita Kecamatan Tellu Limpoe Kabupaten Sidrap adalah menggunakan analisis deskriptif pelestarian dengan konsep preservasi. Dari data yang diperoleh dilapangan dapat disimpulkan bahwa saat ini belum ada perubahan yang terjadi secara signifikan mengenai pola permukiman tradisional tersebut, sehingga hal ini dapat ditetapkan upaya pelestariannya adalah pelestarian preservasi. Konsep ini untuk mendukung dan tetap mempertahankan

kearifan lokal yang ada pada pola permukiman *To Lotang* sehingga generasi selanjutnya dapat mengetahui dan melihat bahwa adanya warisan budaya dari para leluhur mereka.

B. Saran

Berdasarkan kesimpulan di atas, maka saran yang dapat diberikan dari hasil penelitian ini yaitu:

1. Permukiman tradisional *To Lotang* yang terdapat pada Kelurahan Amparita merupakan aset dan warisan budaya sehingga perlu untuk dipertahankan sebagai salah satu wujud kearifan lokal daerah.
2. Masyarakat *To Lotang* diharapkan mampu menjaga dan melestarikan bentuk tatanan fisik bangunan mereka sehingga tidak tergeser oleh perkembangan modernisasi yang ada.
3. Tradisi dan budaya yang perlu dipertahankan dan dilestarikan, sehingga keberadaan komunitas ini menjadi bagian dari keberagaman budaya dan masyarakat yang ada di Indonesia khususnya di Provinsi Sulawesi Selatan.

DAFTAR PUSTAKA

- Aji, A.A *Strategi Pengembangan Agribisnis Komoditas Padi dalam Meningkatkan Ketahanan Pangan Kabupaten Jember*. Jember: Politeknik Negeri Banyuwangi, 2014
- Badan Pusat Statistik. *Kabupaten Bone dalam Angka 2016*. Bone: BPS Kabupaten Bone, 2016.
- Badan Pusat Statistik. *Kecamatan Bontocani dalam Angka 2016*. Bone: Kabupaten Bone, 2016.
- Badan Pusat Statistik. *Statistik Daerah Kabupaten Bone dalam Angka 2016*. Bone: BPS Kabupaten Bone, 2016.
- Darmansyah, A. *Akuntansi Agribisnis*. Bandung: Alfabeta, 2012. Hanafie Rita. *Pengantar Ekonomi Pertanian*. Yogyakarta: C.V ANDI OFFSET, 2010.
- Hardiyansyah, A et.al., *Jurnal Kalibrasi “Analisis Strategi Pemasaran Usaha Mie Basah”*. Garut: Sekolah Tinggi Teknologi Garut, 2015.
- Helmi, R. *Analisis Pendapatan Peternakan Itik Pedaging di Desa Mattongan-Tongang Kecamatan Mattiro Sompe Kabupaten Pinrang*. Makassar: Universitas Hasanuddin, 2013.
- Hermansyah et.al., *Strategi Pengembangan Kawasan Agropolitan Untuk Mendukung Peningkatan Nilai Produksi Komoditi Unggulan Hortikultura di Kec. Ulu Ere Kab. Bantaeng*. UNHAS, 2012.
- Mulyadin. *Pengembangan Atraksi Wisata Pantai Cipatujuh Sebagai Kawasan Wisata Bahari di Kabupaten Tasikmalaya*. Universitas Pendidikan Indonesia, 2014.
- Muta’ali, L. *Pengembangan Wilayah Perdesaan (Perspektif Keruangan)*. Yogyakarta: Badan Penerbit Fakultas Geografi, 2013.
- Muta’ali, L. *Teknik Analisis Regional untuk Perencanaan Wilayah, Tata Ruang dan Lingkungan*. Yogyakarta: BPGF Universitas Gajah Mada, 2015.
- Nursalam. *Statistika dan Pengukuran untuk Guru dan Dosen Teori dan Aplikasi dalam Bidang Pendidikan*. Makassar: Alauddin University Press, 2014.

Oksatriandhi, B dan Budi, E.S. *Identifikasi Komoditas Unggulan di Kawasan Agropolitan Kabupaten Pasaman*. Jurnal Teknik Pomits Vol. 3, No.1. Surabaya: Fakultas Perencanaan Wilayah dan Kota, 2014.

Pemerintah Kabupaten Bone. Dinas Pertanian Tanaman Pangan, Hortikultura dan Perkebunan. 2017

Pemerintah Kabupaten Bone. *Profil Desa Pattuku*. Bone: Desa Pattuku, 2015

Rahmat, M dan Yuliana, F. *Strategi Pengembangan Usaha Agribisnis Pedesaan di Kecamatan Kuok Kabupaten Kampar*. Pekanbaru: Fisip Universitas Riau, 2013.

Rencana Tata Ruang Wilayah. *Rencana Tata Ruang Wilayah Kabupaten Bone*. Bone: RTRW Kabupaten Bone, 2013.

Retta, D. *Evaluasi Program Kesetaraan Paket C pada Program Pusat Kegiatan Belajar Masyarakat (PKBM) Negeri 17 Penjaringan, Jakarta Utara*. Jakarta Utara: Institut Pertanian Bogor, 2011.

Shihab, M.Q. *Tafsir Al Misbah: Pesan, Kesan dan Keserasian Al-Quran. Vol 1, 3, 6 dan 7*. Jakarta: Lentera Hati, 2002.

Teknik PWK UIN Alauddin Makassar. *Buku Pedoman Penulisan Karya Ilmiah Makassar*. Makassar: Jurusan Teknik Perencanaan Wilayah dan Kota Fakultas Sains dan Teknologi UIN Alauddin Makassar, 2013.

Utami, B.Y. *Pariwisata dan Pengembangan Wilayah di Kawasan Selatan Pulau Lombok*. Bogor: Institut Pertanian Bogor, 2016.

Wulandari. *"Pembangunan Wilayah Kecamatan Berbasis Komoditi Pertanian di Kabupaten Kudus"*. Surakarta: Fakultas Pertanian Universitas Sebelas Maret, 2008.

DAFTAR PUSTAKA

- Bintaro. 1996. *Urbanisasi dan Permasalahannya*. Ghalia Indonesia Jakarta.
- Budihardjo, Eko. 1996. *Jati Diri Arsitektur Indonesia*. P.T. Alumni, Bandung.
- Cryslar, Greig. 2000. *Journal Traditional Dwelling and Sattlement Reasearch*, IASTE, Vol XI No II, Spring 2000.
- Danisworo, M. Dan Martokusumo, W. 1990. *Revitalisasi Kawasan Kota: Sebuah Catatan Dalam Pengembangan dan Pemanfaatan Kawasan Kota*.
- Doxiadis, C. A. 1968. *Ekistics: An Introduction to The Science of Human Settlement*. London: Hutchinson & CO Ltd.
- Hardie, Graeme. 1985. *Tswana Concept of Placemaking*, dalam G Missinghamb and P. Downton, (eds), *Place and Placemaking*, Proceeding of People and Physical Environment Research (PAPER) Conference, Melbourne.
- Haryadi dan Setiawan. 1995. *Arsitektur Lingkungan dan Perilaku*. Direktorat Jenderal Pendidikan Tinggi, Departemen Pendidikan dan Kebudayaan Republik Indonesia.
- Hoebel, E.A., dan Frost, E.L. 1976. *Cultural and Social Anthropology*, Edisi TMH. New Delhi: Tata MCGraw-Hill Publishing Company Ltd.
- Keraf, AS. 2002. *Etika Lingkungan*, Jakarta: Cetakan I Kompas Gramedia.
- Koentjaraningrat. 1984. *Bunga Rampai Kebudayaan, Mentalitas dan Pembangunan*. PT Gramedia, Jakarta
- Koentjaningrat. 1987. *Sejarah Teori Antropologi*. UI-Press, Jakarta.
- Koester, 1995. *Perspektif Lingkungan Desa Kota*. UI Press, Jakarta.
- Krisna, R. 2005. *Studi Pelestarian Kawasan Wisata Budaya di Dusun Sade Kabupaten Lombok Tengah*. Skripsi. Tidak dipublikasikan. Universitas Brawijaya, Malang.
- Locher GW. 1978, *Transformation and Tradition, and Other Essays*, KITLV – Translation Series 18, The Hogue-Martinus Nijhof.

- Machmud, 2007. *Pola Permukiman Masyarakat Tradisional Ammatoa Kajang di Sulawesi Selatan*. *Jurnal Teknik*. XIII (3):178-186.
- Maningtyas, Rosyidamayanti.T. 2013. *Kajian Desain Lanskap Permukiman Tradisional Madura*. Bogor.
- Muriah, Siti H. 1992. *Model Pengembangan Desa-desa Wilayah Perbatasan Secara Intuisi*. Jakarta.
- Muta'ali, 2013. *Pengembangan Wilayah Perdesaan*. Badan Penerbit Fakultas Geografi Universitas Gajah Mada, Yogyakarta.
- Norberg-Schulz, C. 1979. *Genius Loci*. Electa/Rizolly. New York.
- Pamungkas, Sigmawan T. 1998. *Penataan Kawasan Pusat Kota Pasuruan. Kajian Mengenai Pelestarian Bangunan dan Lingkungan Kuno*. Surabaya.
- Parwata, I. W. 2004. *Dinamika Permukiman Perdesaan pada Masyarakat Bali, Denpasar*. Direktorat Jenderal Pendidikan Tinggi, Denpasar.
- Piagam Burra. 198. *The Burra Charter for the Conservation of Palace of Cultural Significane*.
- Putra, I Gusti Made. 2005. *Catupastha Konsep, Transformasi dan Perubahan*, *Jurnal Permukiman Natah* vol.3 no.2.
- Rapport, A. 1997. *Human Aspects of Urban Form: Towards A Man-Enviromental Approach to Urban From and Design*, Pergamon Press: New York.
- Saraswati. 2006. *Peranan Pertimbangan Kearifan Budaya Lokal dalam Perencanaan Wilayah*. Unisba.
- Sasongko, I. 2005. *Pembentukan Struktur Ruang Permukiman Berbasis Budaya (StudiKasus: Desa Puyung-Lombok Tengah)*. *Jurnal Dimensi Teknik Arsitektur*
- Sasongko, I. 2005. *Struktur Ruang Permukiman Karangsalah dan Segenter di Desa Bayan*. *Jurnal Dimensi Teknik Arsitektur*.
- Sastra M, Endy Marlina. 2006. *Perencanaan dan Pengembangan Perumahan*. ANDI. Yogyakarta.

- Shirvani, Hamid. 1985. *The Urban Design Process*. Van Nostrand Reinhold Company. New York.
- Sinulingga, Budi D. 1999. *Pengembangan Kota Tinjauan Regional dan Lokal*. Pustaka Sinar Harapan Jakarta Santoso.
- Soekanto, S. 2003. *Sosiologi Suatu Pengantar*. Cetakan ke-35. Raja Grafindo Persada. Jakarta.
- Suhartono, Suparlan. 2004. *Dasar-dasar Filsafat*. Yogyakarta.
- Sujarto, Djoko. 1992, *Wawasan Tata Ruang*. Jurnal PWK.
- Tuan, Yi Fu 1977. *Space and Place: The Prespective of Experience*. University of Minnesato Press. Minneapolis.
- Undang-Undang Republik Indonesia Nomor 1 Tahun 20011 Tentang Perumahan dan Kawasan Permukiman.
- Undang-Undang Republik Indonesia Nomor 4 Tahun 1992 Tentang Perumahan dan Permukiman.
- Wagiran. 2012. *Pengembangan Karakter Berbasis Kearifan Lokal Hamemayu Hayuning Bawana (Identifikasi Nilai-Nilai Karakter Berbasis Budaya)*. *Jurnal Pendidikan Karakter*.
- Wikantiyoso, R. 1997. *Konsep Pengembangan: Transformasi Pola Tata Ruang Tradisional Studi Kasus: Permukiman Tradisional Jawa di Kotagede* Yogyakarta. Indonesia.
- Yunus HS, 2000. *Struktur Tata Ruang Kota*, Pustaka Pelajar Offset, Yogyakarta.
- Zhand, Markus. 1999. *Perancangan Kota Secara Terpadu, Teori Perancangan Kota dan Penerapannya*. Kanisius, Yogyakarta.

DAFTAR RIWAYAT HIDUP



M. Adyatma Arifin, S.T lahir di Kab Jeneponto, Sulawesi Selatan tanggal 08 Agustus 1993 Ia merupakan anak ke-2 dari 3 bersaudara dari pasangan **Muh Arifin Nur** dan **Hj Fariani Arifin** yang merupakan Suku Makassar dan tinggal serta menetap di Kab Jeneponto.

Penulis menghabiskan masa pendidikan di SD Inpres Agang Je'ne Jenepnto pada tahun 1999-2005. Setelah itu penulis melanjutkan pendidikan di SMP Negeri 1 Binamu pada tahun 2005-2008 yang kemudian kembali melanjutkan pendidikan di SMA Negeri 1 Binamu pada tahun 2008-2011. Setelah menyelesaikan pendidikan di bangku sekolah, penulis mendapat kesempatan untuk melanjutkan pendidikan ke jenjang yang lebih tinggi di UIN Alauddin Makassar melalui penerimaan jalur Undangan dan tercatat sebagai Alumni Mahasiswa Program Studi Sarjana (S1) pada Jurusan Teknik Perencanaan Wilayah dan Kota Fakultas Sains dan Teknologi Universitas Islam Negeri (UIN) Alauddin Makassar setelah berhasil menyelesaikan masa kuliahnya selama 4,5 tahun.

UNIVERSITAS ISLAM NEGERI
ALAUDDIN
M A K A S S A R