

**PLANETARIUM
DENGAN PENDEKATAN BANGUNAN PINTAR
DI MAKASSAR**



UNIVERSITAS ISLAM NEGERI
ALAUDDIN
M A K A S S A R

SKRIPSI

**Diajukan Untuk Memenuhi Syarat Dalam Rangka
Menyelesaikan Studi Pada Program Sarjana Arsitektur
Jurusan Arsitektur Fakultas Sains dan Teknologi
Universitas Islam Negeri Alauddin Makassar**

Oleh :

UNIVERSITAS ISLAM NEGERI
NAUFAL RACHMATULLAH
601.001.12.047

**JURUSAN TEKNIK ARSITEKTUR
FAKULTAS SAINS DAN TEKNOLOGI
UNIVERSITAS ISLAM NEGERI ALAUDDIN
MAKASSAR**

2018

HALAMAN PERNYATAAN

Dengan ini saya menyatakan dan menjamin bahwa penulisan skripsi ini dilakukan secara mandiri dan disusun tanpa menggunakan bantuan yang tidak dibenarkan, sebagaimana lazimnya pada penyusunan sebuah skripsi. Semuua kutipan, tulisan atau pemikiran orang lain yang digunakan dalam penyusunan acuan perancangan, baik dari sumber yang dipublikasikan ataupun tidak termasuk dari buku, seperti artikel, jurnal, catatan kuliah, tuugas mahasiswa, direferensikan menurut kaidah akademik yang baku dan berlaku

Makassar, Maret 2018

Penulis



NAUFAL RACHMATULLAH

NIM. 601.001.12.047



UNIVERSITAS ISLAM NEGERI
ALAUDDIN
M A K A S S A R

Judul Tugas Akhir : PLANETARIUM DENGAN PENDEKATAN
BANGUNAN PINTAR DI MAKASSAR

Nama Mahasiswa : NAUFAL RACHMATULLAH

Nomor Stambuk : 601.001.12.047

Program Studi : S-1 Teknik Arsitektur

Tahun Akademik : 2018/2019

Menyetujui,

Pembimbing I

Pembimbing II

ST. Aisyah Rahman, S.T., M.T.

NIP. 19770125 200501 2 004

Mutmainnah S.T., M.T.

NIP. 19811007 201101 2 012

Mengetahui,

Ketua Jurusan Teknik Arsitektur

St. Aisyah Rahman, S.T., M.T.

NIP. 19770125 200501 2 004



Dekan Fakultas Sains dan Teknologi

UN Alauddin Makassar

Prof. Dr. H. Arifuddin, M.Ag.

NIP. 19691205 199303 1 001

HALAMAN PERSETUJUAN

Skripsi yang berjudul “ **Planetarium Dengan Pendekatan Bangunan Pintar Di Makassar**”, yang disusun oleh Naufal Rachmatullah, NIM : 601.001.12.047, Mahasiswa Jurusan Teknik Arsitektur pada Fakultas Sains dan Teknologi Universitas Islam Negeri Alauddin Makassar, telah diuji dan dipertahankan dalam sidang Munaqasyah yang diselenggarakan pada hari Rabu Tanggal 28 Maret 2018 dinyatakan telah diterima sebagai salah satu syarat memperoleh gelar Sarjana Teknik (S.T) pada Jurusan Teknik Arsitektur dengan beberapa perbaikan.

Makassar, 2018

1439 H

TIM PENGUJI:

Ketua	: Dr. Ir. Suarda, M.Si.	(.....)
Sekretaris	: Alfiah, S.T., M.T.	(.....)
Penguji I	: Dr. Abdul Halim Talli, M.Ag	(.....)
Penguji II	: Marwati, S.T., M.T.	(.....)
Penguji III	: Irma Rahayu, S.T., M.T.	(.....)
Pembimbing I	: St. Aisyah Rahman, S.T., M.T	(.....)
Pembimbing II	: Mutmainnah, S.T., M.T.	(.....)

Mengetahui,

Dekan Fakultas Sains dan Teknologi
UN Alauddin Makassar



Prof. Dr. H. Arifuddin, M.Ag.

NIP. 19691205 199303 1 001

KATA PENGANTAR



Alhamdulillahrabibilamin

Segala bentuk puji bagi Allah swt, Tuhan semesta alam yang telah memberikan karuniah-Nya yang begitu besar dan melimpah sehingga penulis dengan penuh rasa saya syukur mempersembahkan sebuah acuan perancangan yang berjudul :

“PLANETARIUM DENGAN PENDEKATAN BANGUNAN PINTAR DI MAKASSAR ”

Acuan perancangan ini kupersembahkan kepada kedua orangtuaku tercinta Puji Harwoko, S.E. dan Aminah dimana atas segala bentuk kasih sayang dan pengertiannya sehingga penulis dengan bangga mempersembahkan acuan perancangan ini untuk beliau. Terima kasih atas pengertian, dukungan dan bantuannya yang tak terkira sehingga penulis berhasil menyelesaikan acuan perancangan ini.

Selanjutnya penulis menyampaikan ucapan rasa terima kasih yang begitu besar kepada :

1. Ketua jurusan Teknik Arsitektur UIN Alauddin Makassar St. Aisyah Rahman S.T,M.T yang telah memberikan kemudahan bagi penulis dalam menyelesaikan penyusunan acuan ini.
2. Dosen pembimbing I St. Aisyah Rahman S.T,M.T yang dengan sabar membantu, memberi kritikan, saran, dorongan dan berhasil membimbing penulis sampai pada akhir penulisan.
3. Dosen pembimbing II Ibu Mutmainnah S.T,M.T yang telah memberikan senyum dan semangat kepada penulis sehingga penulis dengan bangga mencantumkan nama beliau pada pengantar penulisan ini.
4. Bapak DR. H. Abdul Halim Talli, M.Ag sebagai penguji I penulis
5. Ibu Marwati, S.T,M.T sebagai penguji II penulis
6. Ibu Irma Rahayu S.T,M.T sebagai penguji III penulis

7. Seluruh dosen dan staf jurusan Teknik Arsitektur yang telah memberikan ilmu dan pengalaman selama proses perkuliahan berlangsung.
8. Mahasiswa seperjuangan angkatan 2012 yang menamakan dirinya 03 tanpa terkecuali. Terima kasih atas segala bentuk bantuannya selama ini kawan-kawanku.
9. Seluruh adik tingkat jurusan Teknik Arsitektur UIN Alauddin Makassar. Salam Arsitektur!
10. Teman Arets Studio yang telah memberikan semangat dan senda gurau dalam proses penulisan acuan perancangan ini.

Tersadar bahwa segala bentuk kesempurnaan hanya datangya dari Allah SWT. Atas nama penulis, penulis melayangkan permohonan maaf jika dalam penulisan ini terdapat kekurangan dan kesalahan yang tidak disengaja. Kritik dan saran adalah suatu upaya yang sangat diharapkan oleh penulis untuk membangun penulisan kedepannya.

Semoga Allah swt senantiasa memberikan rahmat-Nya untuk kita semua. *Amin*
Allahumma Amin

Samata, 27 Maret 2018

Penulis,



Naufal Rachmatullah

NIM. 601.001.12.047

UNIVERSITAS ISLAM NEGERI
ALAUDDIN
M A K A S S A R

DAFTAR ISI

HALAMAN JUDUL	i
HALAMAN PERNYATAAN	ii
HALAMAN PENGESAHAN	iii
HALAMAN PERSETUJUAN	iv
KATA PENGANTAR	v
DAFTAR ISI	viii
DAFTAR GAMBAR	xv
DAFTAR TABEL	xx
BAB I PENDAHULUAN	1
A. Latar Belakang	1
B. Rumusan Masalah	9
C. Tujuan Perancangan	9
D. Sasaran Perancangan	9
E. Lingkup Pembahasan Perancangan	9
F. Metode Pembahasan	10
G. Sistematika Penulisan	11
BAB II PENDAHULUAN	12
A. Pengertian Judul	12
1. Planetarium	12
2. Bangunan Pintar	12
a. Berdasarkan Kinerja	12
b. Berdasarkan Basis Layanan	12
c. Berdasarkan Sistem	12
B. Pembahasan	13
1. Defenisi	13
2. Tujuan	16

C.	Tinjauan Pedoman Persyaratan Teknis Bangunan Gedung.....	16
1.	Berdasarkan Fungsinya.....	16
2.	Berdasarkan Klarifikasinya.....	16
3.	Berdasarkan Pemenuhan Tingkat Persyaratan	16
4.	Berdasarkan Tingkat Permanen	17
5.	Berdasarkan Tingkat Resiko Kebakaran	17
6.	Berdasarkan Lokasi	17
D.	Tinjauan Terhadap Bangunan Planetarium	17
1.	Sejarah Planetarium	17
2.	Fungsi Planetarium	18
a.	Planetarium Sebagai Wahana Edukasi	18
b.	Planetarium Sebagai Sarana Hiburan.....	18
c.	Planetarium Sebagai Tempat Penelitian Dan Pengamatan	19
3.	Perangkat Dan Elemen Dalam Planetarium	19
4.	Fasilitas Planetarium.....	20
a.	Ruang Pertunjukkan	20
b.	Ruang Pameran.....	20
c.	Ruang Pertunjukkan Citra Ganda	20
d.	Observatorium	21
e.	Hall Dan Ruang Tunggu	21
f.	Perpustakaan.....	21
5.	Fungsi Kegiatan Planetarium.....	21
a.	Fungsi Utama.....	21
b.	Fungsi Administrasi.....	22
c.	Fungsi Pemberhentian Kendaraan	23
d.	Fungsi Parkir Kendaraan	23
6.	Fungsi Pendukung	23
a.	Museum.....	23
b.	Restoran.....	23
7.	Kelengkapan Pendukung Planetarium	23
a.	Pusat Pengendalian Dan Pengontrolan.....	23
b.	Sistem Utilitas Bangunan Dan Tapak	23
c.	Sistem Utilitas Ruang Pertunjukkan	23

E.	Tinjauan Terhadap Fasilitas Aksesibilitas Penyandang Cacat	24
F.	Tinjauan Terhadap Bangunan Pintar	25
	1. Pengertian Bangunan Pintar	25
	2. Sejarah Arsitektur Bangunan Pintar	27
	3. Peran Energi Dalam Manajemen Bangunan Pintar	28
G.	Tinjauan Terhadap Konsep Bangunan Pintar Dalam Pandangan Islam	30
H.	Pendekatan Bangunan Pintar Dengan Fasade Kaca Pintar	30
	1. Selubung Bangunan Dan Dinding Tirai Kaca	31
	2. Kriteria Desain Dinding Tirai Kaca	32
	a. Kriteria Lingkungan	32
	b. Kriteria Struktural	32
	c. Kriteria Biaya	32
	d. Kriteria Regulasi Bangunan	32
	e. Kriteria Konstruksi	33
	f. Kriteria Pemeliharaan	33
	3. Konsep Dasar Fasade Kaca Pintar	35
I.	Hubungan Antara Planetarium Dengan Fasade Kaca Pintar	37
J.	Studi Preseden	37
	1. Planetarium Dan Observatorium, Jakarta	37
	a. Sejarah Singkat Planetarium Jakarta	38
	b. Pengolahan Tapak	38
	c. Pemograman Ruang	39
	1) Ruang Pertunjukan	39
	2) Ruang Pameran	40
	3) Ruang Pertunjukan Citra Ganda	40
	4) Observatorium	40
	5) Hall dan Ruang Tunggu	41
	6) Perpustakaan	42
	d. Fungsi Planetarium Jakarta	42
	1) Fungsi utama	42
	2) Fungsi Pelayanan Pengunjung	43
	3) Fungsi Administrasi	43
	4) Fungsi Pemberhentian Kendaraan	44

5) Fungsi Parkir Kendaraan.....	44
2. Rose Center Planetarium, New York	45
a. Pengolahan Bentuk	45
b. Pemograman Ruang.....	45
1) Galeri Lantai Pertama	45
2) Galeri Spiral.....	46
3) Teater bintang	46
c. Pendukung Dan Kelengkapan Bangunan.....	47
1) Struktur Bola / Dome	47
2) Struktur Kaca	47
3. Nagoya Science Planetarium, Jepang	48
a. Pengolahan Tapak.....	50
b. Pemograman Ruang.....	51
4. ST. Diamond Building, Malaysia	54
a. Pengolahan Tapak.....	54
b. Pemograman Ruang.....	55
c. Pengolahan Bentuk	57
d. Penerapan Fasade Kaca	58
K. Resume Studi Preseden.....	59
1. Resume Terhadap Planetarium	59
2. Resume Terhadap Bangunan Pintar	60
BAB III TINJAUAN KHUSUS	62
A. Tinjauan Umum Kota Makassar	62
1. Gambaran Umum Kota Makassar	62
2. Orientasi Wilayah Kota Makassar	63
B. Tinjauan Umum Lokasi Perancangan	64
1. Konsep Bangunan Planetarium Bangunan Pintar Di Makassar.....	65
2. Lingkup Pelayanan	65
a. Sistem Pelayanan Planetarium	65
b. Waktu Pelayanan	65
c. Besaran Pelayanan	65
1) Berdasarkan Tahun 2015	66

2) Berdasarkan Proyeksi Tahun 2015-2025	66
C. Analisis Dan Data	67
1. Analisis Orientasi Bangunan.....	67
a. Pengaturan Lokasi Perancangan	67
2. Pengolahan Tapak.....	68
a. Massa Bangunan.....	69
b. Potensi	70
c. Hambatan.....	70
1) Faktor Internal.....	70
2) Faktor External	70
d. Analisis Pencapaian Tapak	71
e. Analisis Penghawaan Buatan.....	72
f. Analisis View	73
g. Analisis Orientasi Matahari	74
h. Analisis Kebisingan.....	76
i. Analisis Penataan Parkir	77
j. Analisis Utilitas	78
1) <i>Water System</i> (Sistem Pengolahan Air Bersih).....	79
2) <i>Sewage</i> (Sistem Pembuangan Air Limbah)	79
3) <i>Fire Protection Emergency</i> (Perlindungan Kebakaran).....	80
4) <i>Air Conditioning System</i> (Pengkondisian Udara)	80
5) <i>Electrical System</i> (Sistem Kelistrikan)	80
k. Pencapaian Utilitas	81
l. Tata Guna Lahan	82
3. Pemograman Ruang.....	82
a. Ungkapan Kegiatan	82
1) Atraktif.....	83
2) Komunikatif.....	83
3) Informatif.....	83
b. Program Kegiatan	83
c. Uraian Kelompok Kegiatan	83
1) Kegiatan Edukasi	83
2) Kegiatan Wisata	83

d. Analisis Pelaku, Kegiatan, Dan Kebutuhan Ruang	84
e. Analisis Besaran Ruang	87
4. <i>Bubble Diagram</i>	91
5. Hubungan Ruang Dengan Tapak	95
6. Filosofi Bentuk	96
7. Bangunan Pintar	100
a. Fasade Kaca Pintar	100
1) Konsep Struktur Dan Material	100
2) Kelebihan Kaca Film Sonte.....	100
b. Manajemen Energi.....	101
c. BioFasade Alga	102
BAB IV PENDEKATAN DESAIN	110
A. Pengolahan Tapak Dan Pemograman Ruang	110
1. View, Kebisingan, Dan Vegetasi	110
2. Sirkulasi, Vegetasi, Utilitas.....	111
3. Orientasi matahari, Angin, Vegetasi, View.....	112
B. Pengolahan Bentuk Dan Pemograman Ruang.....	113
1. Planetarium	113
C. Pengolahan Bentuk Dan Kelengkapan Bangunan	114
1. Bentuk Dan Struktur.....	114
2. Bentuk Dan Material	115
D. Gagasan Komprehensif.....	116
1. Pengolahan Tapak.....	116
a. Penzoningan	116
b. Hubungan Tapak Dan Bangunan	117
2. Alternatif Pengolahan Desain 2	118
a. Penzoningan	118
b. Hubungan Tapak Dan Bangunan	119
3. Pengolahan Bentuk	120
4. Pengolahan Bangunan Pintar	121
a. Fasade Kaca Alga	121
b. Building Automation System.....	122

BAB V TRANSFORMASI DESAIN	123
A. Transformasi Tapak	123
B. Transformasi Bentuk	125
C. Transformasi Tata Ruang.....	127
1. Denah Bangunan Planetarium	127
2. Persentase Luas Bangunan Planetarium	129
a. Persentase luas ruang dalam	129
BAB VI TRANSFORMASI DESAIN	131
A. Site Plan.....	131
B. <i>Eye Catching</i>	132
C. Planetarium.....	132
D. Entrance Bangunan.....	133
E. Observatorium	133
F. Parkir Mobil.....	134
G. Pedestrian	134
H. Ruang Terbuka	135
DAFTAR PUSTAKA	136
DAFTAR WEBSITE	137

DAFTAR GAMBAR

Gambar II.1. Planetarium Jakarta.....	37
Gambar II.2. Siteplan planetarium Jakarta.....	38
Gambar II.3. Ruang pertunjukan planetarium Jakarta	39
Gambar II.4. Ruang pameran planetarium Jakarta.....	40
Gambar II.5. Observatorium	40
Gambar II.6. Ruang hall planetarium Jakarta	41
Gambar II.7. Perpustakaan planetarium.....	42
Gambar II.8. Rose center planetarium	45
Gambar II.9. Galeri lantai 1	45
Gambar II.10. Galeri Spiral.....	46
Gambar II.11. Theater bintang planetarium.....	46
Gambar II.12. Struktur bola / <i>dome</i>	47
Gambar II.13. Struktur kaca planetarium.....	48
Gambar II.14. Nagoya city science	48
Gambar II.15. Nagoya planetarium.....	49
Gambar II.16. Tapak planetarium	50
Gambar II.17. Tapak planetarium	50
Gambar II.18. Denah B2f planetarium.....	51
Gambar II.19. Denah 1f planetarium	51

Gambar II.20. Denah 2f planetarium	52
Gambar II.21. Denah 3f planetarium	52
Gambar II.22. Denah 4f planetarium	52
Gambar II.23. Denah 5f planetarium	53
Gambar III.1. Kota Makassar	62
Gambar III.2. Titik lokasi tapak	64
Gambar III.3. Peta pembagian wilayah kecamatan Makassar	64
Gambar III.4. Perhitungan luas area tapak	65
Gambar III.5. Jumlah penduduk tahun 2015	66
Gambar III.6. Kondisi sekitar tapak	69
Gambar III.7. Kondisi bangunan disekitar tapak	70
Gambar III.8. Analisis penghawaan buatan bangunan inti	72
Gambar III.9. Analisis penghawaan buatan bangunan entrance	72
Gambar III.10. Analisis view dari dalam keluar tapak	73
Gambar III.11. Analisis view dri luar ke dalam tapak	73
Gambar III.12. Pergerakan matahari 06.00	74
Gambar III.13. Pergerakan matahari 12.00	75
Gambar III.14. Pergerakan matahari 18.00	75
Gambar III.15. Analisis kebisingan	77
Gambar III.16. Analisis penataan parkir	77
Gambar III.17. Analisis sirkulasi pada tapak	78

Gambar III.18. Jalur pemipaan air bersih.....	79
Gambar III.19. Jalur saluran air sekitar tapak	80
Gambar III.20. Jalur kabel listrik sekitar tapak.....	81
Gambar III.21. Pencapaian utilitas pada tapak.....	81
Gambar III.22. Tata guna lahan	82
Gambar III.23. Bubble diagram perkantoran	91
Gambar III.24. Bubble diagram area pertunjukkan citra ganda.....	92
Gambar III.25. Bubble diagram area entrance	92
Gambar III.26. Bubble diagram area pameran.....	93
Gambar III.27. Bubble diagram area kafetaria.....	93
Gambar III.28. Bubble diagram area maintenance	94
Gambar III.29. Bubble diagram area pertunjukkan	94
Gambar III.30. Bubble diagram area pos jaga	94
Gambar III.31. Hubungan ruang pada tapak.....	95
Gambar III.44. Bentuk bangunan inti	96
Gambar III.45. Bentuk bangunan penunjang	97
Gambar III.46. Pile cap (tiang pancang)	99
Gambar III.47. Konsep kaca pintar	100
Gambar III.48. Penerapan kaca pintar dan curtain wall.....	101
Gambar III.49. B.A.S.	102
Gambar III.50. Detail biofasade alga terhadap kaca	102

Gambar IV.1. Pengolahan tapak (view, kebisingan, dan vegetasi).....	110
Gambar IV.2. Pengolahan tapak (sirkulasi, vegetasi, utilitas)	111
Gambar IV.3 Pengolahan tapak (angin, vegetasi, view, matahari).....	112
Gambar IV.4. Pengolahan bentuk dan pemograman ruang	113
Gambar IV.5. Pengolahan struktur dan kelengkapan bangunan.....	114
Gambar IV.6. Pengolahan bentuk dan material	115
Gambar IV.7. Alternatif Penzoningan tapak.....	116
Gambar IV.8. Hubungan tapak dan bangunan.....	117
Gambar IV.9. Alternatif penzoningan tapak 2	118
Gambar IV.10.Hubungan tapak dan bangunan.....	119
Gambar IV.11.Pengolahan bentuk bangunan.....	120
Gambar IV.12.Pengolahan fasade alga	121
Gambar IV.13.Pengolahan BAS	122
Gambar V.1. Tranformasi awal tapak.....	123
Gambar V.2. Transformasi akhir tapak.....	124
Gambar V.3. Transformasi awal bentuk bangunan planetarium.....	125
Gambar V.4. Transformasi akhir bentuk bangunan planetarium.....	126
Gambar V.5. Transformasi awal denah bangunan planetarium.....	127
Gambar V.6. Transformasi akhir denah bangunan planetarium	128
Gambar VI.1. Siteplan.....	131
Gambar VI.2. <i>Eyecatching</i>	132

Gambar VI.3. Planetarium	132
Gambar VI.4. Entrance bangunan.....	133
Gambar VI.5. Observatorium.....	133
Gambar VI.6. Parkir mobil.....	134
Gambar VI.7. Pedestrian	134
Gambar VI.8. Ruang terbuka	135



DAFTAR TABEL

Tabel II.1. Studi preseden.....	59
Tabel III.1. Proyeksi jumlah penduduk kota Makassar.....	67
Tabel III.2. Analisis pelaku.....	84
Tabel III.3. Analisis besaran ruang	87
Tabel V.1. Luas ruang dalam bangunan planetarium	129



BAB 1

PENDAHULUAN

A. Latar Belakang

Seiring berkembangnya waktu hingga saat ini kurangnya pengembangan riset untuk pantauan luar angkasa, baik berupa sistem penelitian ilmiah luar angkasa, dan juga wadah bagi jangkauan tersebut yang untuk menjadikan titik salah satu kota menjadi kota dunia maupun kota pintar, adapun salah satu bidang ilmu pengetahuan yang mengalami perkembangan pesat yaitu bidang antariksa. Sebagai contoh, pembuatan stasiun-stasiun ruang angkasa besar. Stasiun ini dimanfaatkan untuk riset meteorologi, astronomi, keadaan tanpa gravitasi, fisika vakum tinggi, radiasi matahari, kosmos, komunikasi, dan lain-lain. Perkembangan ilmu astronomi itu seiring dengan perkembangan peradaban manusia yang kehidupannya tak lepas dari berbagai fenomena alam. Manusia telah melihat langit sejak ribuan tahun yang lalu, Manusia melihat matahari terbit dan tenggelam, menentukan pengaturan masa-masa bercocok tanam. Dengan kurang terkenalnya ilmu astronomi menyebabkan terjadinya kesenjangan terhadap pemahaman ilmu astronomi dengan ilmu-ilmu lain. Untuk memasyarakatkan ilmu tersebut, maka harus dibuatkan sarana yang dapat mendukung kegiatan-kegiatan antariksa serta memberikan informasi-informasi berhubungan dengan astronomi. Dan dibuatkannya fasilitas pendidikan seperti planetarium, diharapkan ilmu astronomi dapat lebih memasyarakat dengan adanya wadah tersebut.

Dalam situs resmi NASA (<http://history.nasa.gov/program.html>, diakses 06 maret 2016, pukul 22.19 Wita) telah dijelaskan sangat pentingnya bangunan untuk luar angkasa. Bangunan ini mampu memberi dorongan ilmu ke setiap masyarakat. Baik berupa ilmu sains, ilmu berbasis teknologi, juga

ilmu tentang keadaan luar angkasa dan untuk menentukan awal ramadhan dengan hilal.

Untuk mendorong ilmu tersebut ke masyarakat maka wadah yang sangat cocok untuk menyalurkan segala ilmu-ilmu yang berkaitan langsung dengan astronomi yaitu planetarium. (www.unisa.edu.au/planetarium/, diakses 06 maret 2016, pukul 22.04 Wita).

Kurangnya keberadaan planetarium di Negara Indonesia yang merupakan negara berkembang menjadikan hal tersebut mengakibatkan kesempatan orang dalam menjelajah edukasi, informasi, serta perkembangan astronomi menjadi terbatas.

Perkembangan astronomi di Indonesia tergolong cukup pesat. Hal ini dinyatakan oleh Kepala Lembaga Penerbangan Antariksa Nasional (LAPAN) yang mengklaim bahwa astronomi di Indonesia memiliki kemajuan yang sangat pesat di Asia Tenggara. Selain itu, dengan hadirnya Undang – Undang keantariksaan No.21 Tahun 2013 dapat meningkatkan perkembangan astronomi di Indonesia. Akan tetapi, Lembaga formal yang dapat mewadahi minat anak dan remaja pada dunia antariksa tidak banyak, sehingga hanya planetarium yang berada di Jakarta dan Bandung masih menjadi tujuan utama bagi pelajar, mahasiswa, dan astronom dalam menyalurkan minatnya sedangkan destinasi pembangunan planetarium di Makassar belum ada. (kemdikbud.go.id,di akses 15 maret 2016, pukul 07.09 Wita)

Dengan peningkatan nilai mutu pembangunan Makassar untuk Indonesia maka, Berdasarkan RTRW kota Makassar RTRW yang tercantum kawasan penelitian dan kawasan pendidikan tinggi terpadu yakni berada pada dua kawasan yaitu pada kawasan Pannakukang dan kawasan Tallo. Bangunan planetarium termasuk ke dalam kategori penelitian dan pendidikan sehingga pada kawasan panakukkang adalah tempat yang strategis untuk dibangunnya bangunan planetarium ini. Dengan strategisnya lokasi yang akan dibangun di kawasan pannakukang sehingga bangunan planetarium ini memiliki nilai positif untuk didirikan di kota Makassar. (rancangan perda rtrw 2010-2030,di akses 15 maret 2016, pukul 10.09 Wita)

Namun sebagai alternatif untuk dibangun nya planetarium ini yakni berada di kawasan Ujung Pandang Makassar yang letaknya berada di pesisir pantai, adanya lokasi ini dapat menjadikan planetarium sebagai tempat penelitian tata surya.

Pada pandangan islam, pengadaan bangunan Planetarium yakni sebagai penelitian berupa benda – benda di luar angkasa merupakan salah satu kecakupan bagi manusia untuk mengetahui luasnya tata surya sehingga manusia mampu untuk mempelajari dan juga melihat hilal sebagai arah umat islam . Ayat yang menunjukkan tentang pergerakan matahari, bulan maupun hilal yakni diantaranya adalah:

وَالشَّمْسُ تَجْرِي لِمُسْتَقَرٍّ لَهَا ذَلِكَ تَقْدِيرُ الْعَزِيزِ الْعَلِيمِ ٣٨ وَالْقَمَرَ قَدَرْنَاهُ مَنَازِلَ
حَتَّىٰ عَادَ كَالْعُرْجُونِ الْقَدِيمِ ٣٩ لَا الشَّمْسُ يَنْبَغِي لَهَا أَنْ تُدْرِكَ الْقَمَرَ وَلَا اللَّيْلُ
سَابِقُ النَّهَارِ وَكُلٌّ فِي فَلَكٍ يَسْبَحُونَ ٤٠

Terjemahnya : *“Dan Matahari berjalan di tempat peredarannya. Demikianlah ketetapan (Allah yang maha perkasa lagi maha mengetahui). Dan telah kami tetapkan bagi bulan manzilah – manzilah, sehingga (setelah dia sampai di manzilah yang terakhir) kembalilah dia kebentuk tandan yang tua. Tidaklah mungkin bagi matahari mendapatkan bulan dan malam pun tidak mendahului siang dan masing – masing beredar pada peredarannya.”* (QS : Yasin 38 – 40).

Abdur Razzaq mengatakan, telah menceritakan kepada kami Ma'mar, dari Abu Ishaq, dari Wahb Ibnu Jabir, Dari Abdullah Ibnu R.a. yang mengatakan sehubungan dengan makna firmanNya : dan matahari berjalan ditempat perederannya. Bahwa sesungguhnya matahari itu terbit lalu dikembalikan (menjadi terbit setelah tenggelam) oleh dosa – dosa anak Nabi Adam as. Hingga apabila terbenam maka akan berserah diri dan bersujud meminta izin kepada Tuhannya untuk terbit lagi. Dan akan tiba masanya di suatu hari ia tenggelam, lalu berserah diri, bersujud dan meminta izin. Lalu

mentari berkata “sesungguhnya perjalanan itu jauh dan jika aku tidak diberi izin, pasti aku tidak mampu menempuhnya”

Berdasarkan dari riwayat Al-Bukhari dalam Tafsir Ibnu Katsir : Jil. 6 : 136 bahwa Abu Dzar berkata “ Aku bersama Nabi” di dalam masjid ketika terbenamnya matahari. Lalu Rasulullah bersabda: “Tahukah kalian kemanakah matahari itu pergi? Mereka berkata: Allah dan Rasul-Nya lebih mengetahui. Beliau bersabda: “Sesungguhnya matahari itu berjalan sehingga sampai ke tempat peredarannya di bawah ‘Arsy, lalu dia bersujud. Dia tetap selalu seperti itu sehingga dikatakan kepadanya: Bangunlah! Kembalilah seperti semula engkau datang. Maka dia pun kembali dan terbit dari terbitnya, kemudian dia berjalan sehingga sampai ke tempat peredarannya di bawah ‘Arsy, lalu dia bersujud. Dia selalu seperti itu sehingga dikatakan kepadanya: Bangunlah! Kembalilah seperti semula engkau datang. Maka dia pun kembali dan terbit dari tempat terbitnya, kemudian berjalan sedangkan manusia tidak menganggapnya aneh sedikitpun darinya sehingga sampai ke tempat peredarannya di bawah ‘Arsy, lalu dikatakan kepadanya: Bangunlah! Terbitlah dari barat. Maka dia pun terbit dari barat.

وَالشَّمْسُ تَجْرِي لِمُسْتَقَرٍّ وَالشَّمْسُ تَجْرِي لِمُسْتَقَرٍّ”

dan matahari berjalan ditempat peredarannya. Demikianlah ketetapan yang maha perkasa lagi maha mengetahui”. Dan dari firman Allah S.W.T.”masing-masing beredar pada garis edarnya”. Yakni malam, siang, matahari dan bulan semuanya beredar, yaitu berputar pada garis edar langit.

Pendapat tersebut di kemukakan oleh Ibnu Abbas, Ikrimah, adh-Dhahhak, al-Hasan, Qatadah, Atha al-Khurasani. Ibnu Abbas dan selainnya dari kaum salaf-lebih dari 1 orang berkata: “Garis edarnya bagaikan besi putar atau bagaikan putaran alat pemintal benang, yang mana alat oemintal tidak akan berputar kecuali dengan putaran tersebut dan putaran tersebut tidak akan berptar kecuali dengan alat pemintal tersebut (Tafsir Ibnu Katsir Ed. 6.5 : 138-139).

Dari firman Allah diatas, telah dijelaskan bahwa setiap umat manusia perlu untuk mengetahui benda – benda yang berada di luar angkasa guna

menunjang kemajuan perkembangan dan juga perkembangan teknologi yang memukau hingga saat ini. Sehingga selain bermanfaat bagi kita sendiri tetapi juga bermanfaat untuk orang lain untuk melihat hilal, hal tersebut juga tertanam pada bangunan planetarium di Makassar, kehadiran bangunan ini diharapkan akan dapat meningkatkan nilai mutu keahlian, penelitian, pembelajaran dan juga daya pengetahuan yang luas bagi manusia sehingga menjadikan Makassar menjadi kota pintar dan kota kreatif di industri tanah air. Perencanaan bangunan planetarium ini tak terlepas dari tuntutan pembelajaran kualitas luar angkasa yang sesuai dengan standar kenyamanan dan keamanan. Kualitas ruang dalam yang memenuhi standar kenyamanan berpengaruh terhadap produktifitas kerja, terkhusus pada para pelaku kegiatan pada bangunan planetarium ini yang menuntut tingkat keamanan dan kenyamanan yang tinggi ketika saat melakukan penelitian.

Dan adapun ayat Al-Qur'an yang membahas tentang penelitian yakni :

﴿اللَّهُ نُورُ السَّمَوَاتِ وَالْأَرْضِ مِثْلُ نُورِهِ ۚ كَمِشْكَاةٍ فِيهَا مِصْبَاحٌ الْمِصْبَاحُ فِي زُجَاجَةٍ الزُّجَاجَةُ كَأَنَّهَا كَوْكَبٌ دُرِّيٌّ يُوقَدُ مِنْ شَجَرَةٍ مُبْرَكَةٍ زَيْتُونَةٍ لَا شَرْقِيَّةٍ وَلَا غَرْبِيَّةٍ يَكَادُ زَيْتُهَا يُضِيءُ وَلَوْ لَمْ تَمْسَسْهُ نَارٌ نُورٌ عَلَى نُورٍ يَهْدِي اللَّهُ لِنُورِهِ ۚ مَنْ يَشَاءُ وَيَضْرِبُ اللَّهُ الْأَمْثَلَ لِلنَّاسِ ۚ وَاللَّهُ بِكُلِّ شَيْءٍ عَلِيمٌ ۝ ۳۵﴾

Terjemahnya : Allah (Pemberi) cahaya (kepada) langit dan bumi. Perumpamaan cahaya Allah, adalah seperti sebuah lubang yang tak tembus, yang di dalamnya ada pelita besar. Pelita itu di dalam kaca (dan) kaca itu seakan-akan bintang (yang bercahaya) seperti mutiara, yang dinyalakan dengan minyak dari pohon yang berkahnya, (yaitu) pohon zaitun yang tumbuh tidak di sebelah timur (sesuatu) dan tidak pula di sebelah barat(nya), yang minyaknya (saja) hampir-hampir menerangi, walaupun tidak disentuh api. Cahaya di atas cahaya (berlapis-lapis), Allah membimbing kepada cahaya-Nya siapa yang dia kehendaki, dan Allah memperbuat perumpamaan-perumpamaan bagi manusia, dan Allah Maha Mengetahui segala sesuatu. (QS : An – Nur 35).

Ali bin Abi Thalhah meriwayatkan perkataan ‘Abdullah bin ‘Abbas tentang firman Allah: ﴿اللَّهُ نُورُ السَّمَوَاتِ وَالْأَرْضِ﴾ “Allah (Pemberi) cahaya (kepada) langit dan bumi,” yakni, Allah pemberi petunjuk bagi penduduk langit dan bumi. Ibnu Juraij berkata, Mujahid dan ‘Abdullah bin ‘Abbas berkata tentang firman Allah : ﴿اللَّهُ نُورُ السَّمَوَاتِ وَالْأَرْضِ﴾ ‘Allah (Pemberi) cahaya (kepada) langit dan bumi.’ Yaitu, yang mengatur urusan di langit dan di bumi, mengatur bintang-bintang, matahari, dan bulan.”

Ibnu Jarir meriwayatkan dari Anas bin Malik ia berkata: “Sesungguhnya Allah berfirman: ‘Cahaya-Ku adalah petunjuk.’” Inilah pendapat yang dipilih oleh Ibnu Jarir. Abu Ja’far ar-Razi meriwayatkan dari Ubay bin Ka’ab tentang firman Allah:

﴿اللَّهُ نُورُ السَّمَوَاتِ وَالْأَرْضِ مِثْلُ نَوْرِهِ﴾

“Allah (Pemberi) cahaya (kepada) langit dan bumi. Perumpamaan cahaya-Nya.” Yaitu, orang Mukmin yang Allah resapkan keimanan dan al-Qur-an ke dalam dadanya. Lalu Allah menyebutkan permissalan tentangnya, Allah berfirman:

﴿اللَّهُ نُورُ السَّمَوَاتِ وَالْأَرْضِ﴾

“Allah (Pemberi) cahaya (kepada) langit dan bumi,” Allah memulai dengan menyebutkan cahaya-Nya, kemudian menyebutkan cahaya orang Mukmin: “Perumpamaan cahaya orang yang beriman kepada-Nya.” Ubay membacanya: ﴿مِثْلُ نَوْرٍ مَنْ آمَنَ بِهِ﴾

“Perumpamaan cahaya orang yang beriman kepada-Nya,” yaitu seorang Mukmin yang Allah resapkan keimanan dan al-Qur-an ke dalam dadanya. Demikianlah diriwayatkan oleh Sa’id bin Jubair dan Qais bin Sa’ad dari ‘Abdullah bin ‘Abbas, bahwa beliau membacanya:

﴿مِثْلُ نَوْرٍ مَنْ آمَنَ بِاللَّهِ﴾

“Perumpamaan cahaya orang yang beriman kepada Allah.”

(Tafsir Ibnu Katsir Ed. Lux : 436-440).

Di dalam suatu bangunan untuk mencapai kenyamanan, rancangan ini lebih cenderung menggunakan peralatan mekanis seperti penghawaan dengan bantuan AC, pencahayaan dengan bantuan pencahayaan buatan dan sebagainya alternatif yang digunakan ini yakni mengonsumsi jumlah energi yang cukup besar untuk pengoperasionalnya (Priatman : 2001, dalam Yahya : 2012 : 03), dan penggunaan peralatan mekanis juga dapat merusak yang berdampak terhadap lingkungan. (Loekita : 2006 dalam Yahya : 2012 : 04)

Dalam Al-Qur'an, Allah S.W.T. menegur manusia untuk tidak melakukan kerusakan di bumi, turunkah ayat mengenai teguran Allah S.W.T. terhadap manusia yang melakukan kerusakan di bumi. Pada surah Ar - Rum ayat 41 - 42 Allah S.W.T. berfirman :

ظَهَرَ الْفَسَادُ فِي الْبَرِّ وَالْبَحْرِ بِمَا كَسَبَتْ أَيْدِي النَّاسِ لِيُذِيقَهُمْ بَعْضَ الَّذِي عَمِلُوا لَعَلَّهُمْ يَرْجِعُونَ ٤١ فَلَّ سِيرُوا فِي الْأَرْضِ فَانظُرُوا كَيْفَ كَانَ عَاقِبَةُ الَّذِينَ مِنْ قَبْلَ كَانَ أَكْثَرُهُمْ مُشْرِكِينَ ٤٢

Terjemahnya : *“Telah nampak kerusakan di darat dan di laut disebabkan karena perbuatan tangan manusia, supaya Allah merasakan kepada mereka sebahagian dari (akibat) perbuatan mereka, agar mereka kembali (ke jalan yang benar). Katakanlah: "Adakanlah perjalanan di muka bumi dan perhatikanlah bagaimana kesudahan orang-orang yang terdahulu. Kebanyakan dari mereka itu adalah orang-orang yang mempersekutukan (Allah)" (QS : Ar-rum 41 – 42).*

Ibnu ‘Abbas, ‘Ikrimah, adh-dhahhak, as-suddi dan lain-lain berkata : “ yang dimaksud dengan **الْبَرِّ** di dalam ayat ini adalah hamparan padang yang luas. Sedangkan yang dimaksud dengan **الْبَحْرِ** adalah kota-kota dan kampung-kampung. Dan didalam satu riwayat, Ibnu Abbas dan Ikrimah berkata : **الْبَحْرِ** adalah kota-kota dan kampung-kampung yang berada disisi pantai. Sedangkan ulama lain mengatakan yang dimaksud dengan **الْبَرِّ** disini

adalah daratan dan ٱلْبَحْرُ adalah lautan dalam arti kata tersebut. Zaid bin Rafi' berkata ظَهَرَ ٱلْفَسَادُ “telah Nampak kerusakan” yaitu, terhentinya hujan di daratan yang diiringi oleh masa paceklik serta dari lautan, yaitu yang mengenai binatang-binatangnya. (HR. Ibnu Abi Hatim dalam Tafsir Ibnu Hatim 6.3, hal 379, di akses tanggal 20 Maret 2016, pukul 12.45 Wita)

Berdasarkan firman Allah S.W.T. diatas sebagai arsitek dapat merencana dan membangun tanpa merusak alam dan sekitarnya. Oleh karena itu pada bangunan Planetarium ini akan diarahkan pada pendekatan konsep bangunan pintar agar dapat diperuntukkan sebagai tempat untuk melihat hilal bagi kaum muslim.

Penerapan sistem teknologi tersebut maka tidak tertinggal dengan Seiring perkembangan teknologi dari masa ke masa dan hingga masa kini yang mendukung arsitek untuk merancang bangunan pintar, salah satunya penerapan Teknologi Tinggi. Istilah Teknologi Tinggi yakni memiliki pengertian yang berbeda dengan industri, jika dalam industri maka diartikan sebagai teknologi canggih seperti elektronik, robot, computer, chip silikon, mobil sport dan sejenisnya. Sedangkan dalam bangunan Teknologi Tinggi diartikan sebagai suatu aliran arsitektur yang bermuara pada ide gerakan arsitektur modern yang membesar – besar kan kesan struktur dan teknologi suatu bangunan. Karakteristik yang menjadikan bangunan Teknologi Tinggi adalah bangunan yang terbuat dari material sintetis seperti kaca, logam, dan plastik. (Colin Davies,1998 dalam *Architecture High Tech*, diakses 18 Mei 2017, pukul 09.58 Wita).

B. Rumusan Masalah

Bagaimana menyusun acuan perancangan untuk merancang bangunan planetarium yang memaksimalkan teknologi bangunan pintar Teknologi Tinggi.

C. Tujuan Perancangan

Menyusun acuan perancangan dan merancang bangunan planetarium yang mengaplikasikan Teknologi Tinggi sebagai pendekatan bangunan pintar di Makassar.

D. Sasaran Perancangan

Sasaran Perancangan yakni menyatukan konsep arsitektur dengan rancangan bangunan planetarium, yang akan di bahas yakni :

1. Mengurai teori dasar perancangan bangunan planetarium.
2. Pengolahan tapak
3. Pemrograman ruang
4. Pengolahan bentuk
5. Pendukung dan kelengkapan bangunan
6. Penerapan Bangunan pintar

E. Lingkup Pembahasan Perancangan

Pembahasan yakni pada :

1. Bangunan planetarium direncanakan untuk mewadahi aktivitas utama yakni wahana edukasi dan aktivitas penunjang yakni museum.
2. Masalah perancangan dibatasi pada masalah arsitektur seperti studi fasade, dan studi Teknologi Tinggi
3. Perancangan didasarkan pada standar – standar ruang yang disesuaikan dalam proses perancangan.
4. Sirkulasi dibatasi pada masalah yang berkaitan langsung dengan pola rancangan bangunan.
5. Bangunan pintar dibatasi pada optimalisasi Teknologi Tinggi melalui pengembangan fasade kaca film untuk *curtain wall*, fasade kaca alga, dan *BAS*

F. Metode Pembahasan

Metode pembahasan yang diterapkan yakni :

1. Studi Literatur, mengenai referensi buku-buku yang berkaitan langsung dengan bangunan pintar untuk planetarium.
2. Studi Preseden, mengenai kebutuhan – kebutuhan ruang untuk bangunan planetarium.
3. Melakukan survey lokasi perancangan dengan melakukan pengumpulan informasi mengenai potensi – potensi perancangan agar terwujudnya keberhasilan dalam perancangan.
4. Menyusun konsep perancangan arsitektur bangunan pintar yang berlandaskan teori – teori.
5. Menghasilkan sebuah rancangan bangunan planetarium dengan teknologi masa kini.



G. Sistematika Penulisan

- BAB I** : Berisi latar belakang, rumusan masalah, tujuan dan sasaran, lingkup pembahasan, dan sistematika penulisan.
- BAB II** : Membahas teori-teori dasar yang berkaitan dengan bangunan planetarium dan penerapan sistem bangunan pintar.
- BAB III** : Membahas tinjauan khusus terhadap lokasi, kondisi fisik dan karakteristik untuk bangunan planetarium.
- BAB IV** : Membahas tentang desain mengenai tata guna lahan, massa bangunan, ruang terbuka, sirkulasi dan parkir, pedestrian, penandaan, serta sistem bangunan pintar.
- BAB V** : Membahas transformasi konsep perancangan yang meliputi pengolahan tapak, pembagian zoning, struktur, material dan sistem bangunan pintar.
- BAB VI** : Produk hasil desain bangunan planetarium.

BAB II

LANDASAN TEORI

A. Pengertian Judul

Bangunan planetarium dengan pendekatan bangunan pintar di Makassar yaitu bangunan sebagai pusat penelitian berbagai elemen – elemen luar angkasa yang dimana hasil dari penelitiannya dapat di publikasikan melalui pameran hasil luar angkasa. bangunan ini secara garis besar akan dibangun di sekitar wilayah Makassar. Berdasarkan dari kamus Bahasa Indonesia bangunan planetarium terdiri dari kata :

1. Planetarium

Bangunan berkubah setengah lingkaran, digunakan untuk memperlihatkan susunan bintang-bintang di langit (kbbi.web.id/planetarium, di akses 23 maret 2016).

2. Bangunan Pintar

Berdasarkan buku (Wang, Intelligent buildings and automation : 2009 : 15-17 di akses 23 maret 2016). bangunan pintar didefinisikan kedalam 3 kategori yaitu berdasarkan kinerja, berdasarkan basis layanan dan berdasarkan sistemnya.

a. Berdasarkan kinerja

Berdasarkan kinerja bangunan pintar lebih cenderung mendefinisikan pengelolaan sumber daya secara efisien dan meminimalisir estimasi biaya yang digunakan

b. Berdasarkan basis layanan

Berdasarkan basis layanannya bangunan pintar mendefinisikan bahwa bangunan lebih memiliki arti fungsi baik dari segi otomatisasi, layanan komunikasi dan layanan aktivitas

c. Berdasarkan sistem

Berdasarkan sistemnya maka bangunan pintar didefinisikan bahwa bangunan harus lebih menyediakan otomatisasi bangunan, sistem jaringan, pelayanan dan manajemen dengan efisiensi yang

tinggi untuk mencapai kenyamanan, kemudahan dan keamanan bagi pengguna.

Planetarium dengan pendekatan bangunan pintar di Kota Makassar adalah suatu bangunan yang didirikan atau dibangun bangunan atau wadah setengah lingkaran dan digunakan untuk memperlihatkan susunan rasi bintang..

B. Pembahasan

1. Defenisi Planetarium

Bangunan planetarium merupakan bangunan yang memiliki ruangan dengan langit – langit berbentuk kubah dan di tengah kubah terdapat proyektor bintang. Proyektor ini memproyeksikan titik sinar ke langit – langit kubah untuk mempresentasikan langit malam dan dapat digunakan untuk menunjukkan posisi konstelasi, bintang dan planet. Sejak dua abad SM dicoba untuk dibuat alat-alat yang menirukan gerak benda-benda laur angkasa, yang juga berfungsi sekaligus untuk menguji ketepatan teori yang ada saat itu. Kemudian sekitar abad 17 telah dikenal alat peraga yang disebut planetarium, stellarium, tellurium dan lunarium. Pada akhir abad ke 17 telah dibuat dinding bola yang permukaannya digambari bintang-bintang atau diberi lubang kecil-kecil untuk dilalui cahaya matahari sebagai penggambaran letak bintang-bintang (S.Darsa : 1992 dalam Hendri : 2014 : 9).

Planetarium kuno pertama adalah alat peraga atau model miniature tata surya dengan menggunakan mesin mekanik, hasil karya tinggi dari tangan pembuat arloji. Alat peraga tersebut memang dibuat untuk mengenal waktu, dengan membuat peraga benda-benda langit yang bergerak yang dapat dijadikan acuan waktu astronomis. Cara-cara yang sederhana ini kemudian memberi dorongan munculnya pikiran-pikiran inovatif untuk menciptakan sistem proyeksi cahaya pada dinding bola yang terus digunakan sampai saat ini. Alat peraga yang berupa mesin mekanik yang dapat menggambarkan gerak planet-planet

mengelilingi matahari dengan teliti terakhir dibuat tahun 1924. (S.Darsa : 1992 dalam Hendri : 2014 : 10)

Gagasan untuk membuat alat peraga dengan sistem proyeksi cahaya untuk menghasilkan gambaran langit mendekati sebenarnya, ini telah dikemukakan oleh Max Wolf, Astronom Jerman. Pada masa itu, kemajuan ilmu pengetahuan dalam bidang optic, instrumentasi, dan listrik memungkinkan untuk merealisasikan gagasan ini. Perusahaan Carl Zeiss yang berdiri sejak 1846 dan terkenal akan reputasinya dalam pembuatan instrumentasi optic yang berkualitas, merupakan perusahaan yang dipercaya untuk membuat alat proyeksi cahaya tersebut. Pada bulan Mei 1925 proyektor tersebut dipasang secara permanen di museum Jerman-Munich. Masyarakat yang menyaksikan pertunjukan perdananya dibuat sangat terpujau. Planetarium pertama ini sempat hancur dalam perang dunia ke II, tetapi pada tahun 1950-an planetarium ini di bangun kembali. (S.Darsa : 1992 dalam Hendri : 2014 : 13)

Sejak hadirnya proyektor yang pertama tersebut, proyektor-proyektor baru dengan berbagai pemutakhiran untuk menghadirkan langit dan isinya pada ruangan berkubah terus bermunculan. Dengan segala kecanggihannya, kini planetarium tak lagi hanya sebuah alat untuk memahami pergerakan benda-benda langit, tetapi juga untuk menjelaskan astronomi secara umum dan luas. Dilengkapi berbagai sarana dan kegiatan yang mendukung, planetarium modern kini telah menjadi tempat wisata yang ilmiah, berekreasi sambil berilmu. Demikianlah planetarium lahir dari tangan manusia untuk membantu manusia memahami alam semesta dan memahami posisinya di jagat raya mahaluas ini. Planetarium Jakarta yang merupakan satu dari sekian ribu planetarium di seluruh dunia pun berdiri sebagai alat manusia Indonesia yang ingin membuka matanya dalam memandang alam semesta ini. Planetarium merupakan sarana wisata pendidikan yang dapat menambah wawasan yang sangat luas kepada pengunjung

khususnya bidang ilmu pengetahuan astronomi karena pertunjukan planetarium yang sering disebut juga Teater Bintang menyajikan berbagai macam peristiwa alam jagat raya. (S.Darsa : 1992 dalam Hendri : 2014 : 14)

Di dalam teater bintang, pengunjung diajak mengembara ke berbagai tempat di jagat raya yang sangat luas sehingga pengunjung dapat memahami konsep tentang alam semesta dan sekaligus memahami akan kebesaran Sang Maha Pencipta. Dalam sebuah planetarium digital dapat juga menampilkan berbagai jenis pertunjukan baru dalam format multimedia balutan khasanah astronomi. Pada jenis pertunjukan ini menghadirkan hal-hal yang berhubungan dengan alam semesta yang manusia tinggal. Selain pertunjukan simulasi langit ataupun multimedia. Beberapa planetarium juga terdapat adanya sarana dan prasarana observasi benda-benda langit untuk menyaksikan fenomena atau kejadian-kejadian alam lainnya. Planetarium merupakan alternatif sarana hiburan bagi masyarakat umum, hal ini ditandai dengan menjadikan planetarium sebagai salah satu alternatif tempat rekreasi keluarga. (S.Darsa : 1992 dalam Hendri : 2014 : 15)

Selain berperan sebagai wahana edukasi, planetarium juga berperan sebagai wahana rekreasi untuk para orang tua ke pada anak maupun pada anak didiknya (murid). Planetarium juga masuk dalam program pariwisata setiap negara, guna membantu devisa negara, walaupun ruang lingkungnya masih kecil. Kadang juga Planetarium dijadikan sarana hiburan musik orchestra yang mempunyai latarbelakang pemandangan simulasi benda-benda langit sebagai latarnya. Planetarium berperan sebagai lembaga ilmiah yang bukan hanya menjadi tempat berpikir dan bekerja para astronom profesional, tetapi juga merupakan tempat bagi masyarakat untuk mengenal dan menghargai sains. Dalam terminologi ekonomi modern, Planetarium berperan sebagai *public good*. Dalam perjalanan penelitiannya, seringkali sebuah Planetarium melahirkan berbagai macam temuan

baru di dunia astronomi secara khususnya, dan dalam ilmu pengetahuan secara umum. (S.Darsa : 1992 dalam Hendri : 2014 : 15)

2. Tujuan

Tujuan di bangun bangunan planetarium ini yakni untuk menambah nilai tambah terhadap perkembangan kota makassar dan juga dapat menjadi wadah ilmu - ilmu bagi masyarakat umum yang awam terhadap ilmu astronomi.

C. Tinjauan Pedoman Persyaratan Teknis Bangunan Gedung

Berdasarkan peraturan Menteri Pekerjaan Umum No.29/PRT/M/2006 Bangunan gedung adalah wujud fisik hasil pekerjaan konstruksi yang menyatu dengan tempat kedudukannya, sebagian atau seluruhnya berada di atas atau di dalam tanah dan air, yang berfungsi sebagai tempat manusia melakukan kegiatannya, baik untuk hunian atau tempat tinggal, kegiatan keagamaan, kegiatan usaha, kegiatan sosial, budaya, maupun kegiatan khusus.

1. Berdasarkan fungsinya

Fungsi bangunan gedung meliputi fungsi hunian, keagamaan, usaha, sosial dan budaya dan fungsi khusus adalah ketentuan mengenai pemenuhan persyaratan administratif dan persyaratan teknis bangunan gedung. Bangunan penelitian ruang angkasa ini termasuk kedalam golongan sebagai bangunan sosial.

2. Berdasarkan klasifikasinya

Klasifikasi bangunan gedung adalah klasifikasi dari fungsi bangunan gedung .

3. berdasarkan pemenuhan tingkat persyaratan administratif dan persyaratan teknisnya

Dari fungsi bangunan ini yakni tergolong sebagai bangunan penelitian yang mempunyai sifat publik.

4. Berdasarkan tingkat permanen
Berdasarkan tingkat permanennya planetarium ini bersifat permanen.
5. Berdasarkan tingkat resiko kebakaran
Bangunan ini memiliki tingkat resiko kebakaran yang sedang.
6. Berdasarkan lokasi
Bangunan ini mengambil lokasi berada pada daerah panna kukang di kota makassar yang memiliki tempat strategis di tengah-tengah perkotaan dan memilih daerah ujung pandang sebagai alternatif pemilihan tempat yang strategis.

D. Tinjauan Terhadap Bangunan Planetarium

1. Sejarah Planetarium

Planetarium mulanya adalah alat peraga mekanik untuk memperlihatkan pergerakan benda-benda langit seperti bintang, planet, Bulan, dan matahari. Hingga abad ke-19, planetarium berarti alat peraga mekanik yang disebut *orrery*. Proyektor planetarium yang pertama dibuat pada tahun 1919 berdasarkan ide Walther Bauersfeld dari Carl Zeiss. Pada bulan Agustus 1923, proyektor pertama yang diberi nama Model I dipasang di pabrik Carl Zeiss di Jena. Bauersfeld untuk pertama kali mengadakan pertunjukan di depan publik dengan proyektor tersebut di Deutsches Museum, München, 21 Oktober 1923. Deutsches Museum menjadi planetarium pertama di dunia setelah proyektor dipasang secara permanen pada bulan Mei 1925. Di awal Perang Dunia II, proyektor dibongkar dan disembunyikan. Setelah Deutsches Museum yang hancur akibat Perang Dunia II dibangun kembali, proyektor Model I kembali dipasang pada 7 Mei 1951. Gedung planetarium umumnya dikelola oleh lembaga pendidikan atau museum. Di seluruh dunia terdapat lebih dari 3.300 planetarium (data 4 Maret 2008) dengan total lebih dari 110 juta penonton. Walaupun demikian, jumlah planetarium di dunia jauh lebih banyak bila planetarium mini milik sekolah ikut

dihitung. Negara yang memiliki planetarium terbanyak di dunia adalah Amerika Serikat. Di Amerika Serikat terdapat lebih dari 1.500 planetarium. Di Eropa terdapat lebih dari 450 planetarium. (Hendri, 2015 dalam Rezki : 2014 : 10, diakses 4 April 2016)

2. Fungsi Planetarium

a. Planetarium Sebagai Wahana Edukasi

Planetarium merupakan sarana wisata pendidikan yang dapat menambah wawasan yang sangat luas kepada pengunjung khususnya bidang ilmu pengetahuan astronomi karena pertunjukan planetarium yang sering disebut juga Teater Bintang menyajikan berbagai macam peristiwa alam jagat raya. Di dalam teater ini pengunjung diajak mengembara ke berbagai tempat di jagad raya yang sangat luas dan menakjubkan sehingga pengunjung dapat memahami konsepsi tentang alam semesta dan sekaligus memahami akan kebesaran Sang Maha Pencipta. Dalam sebuah planetarium digital dapat juga menampilkan berbagai jenis pertunjukan baru dalam format multimedia balutan khasanah astronomi. Pada jenis pertunjukan ini menghadirkan hal-hal yang berhubungan dengan alam semesta yang manusia tinggali. Selain pertunjukan simulasi langit ataupun multimedia. Beberapa planetarium juga kadang ada sarana dan prasarana observasi benda-benda langit untuk menyaksikan fenomena atau kejadian-kejadian alam lainnya. (Hendri, 2015 dalam Rezki : 2014 : 13, diakses 4 April 2016)

b. Planetarium Sebagai Sarana Hiburan

Planetarium merupakan alternatif sarana hiburan bagi masyarakat umum, hal ini ditandai dengan menjadikan planetarium sebagai salah satu alternatif tempat rekreasi keluarga. Selain berperan sebagai wahana edukasi, planetarium juga berperan sebagai wahana rekreasi untuk para orang tua ke pada anak maupun pada anak didiknya (murid). Planetarium juga

masuk dalam program pariwisata setiap negara, guna membantu devisa negara, walaupun ruang lingkungannya masih kecil. Kadang juga Planetarium dijadikan sarana hiburan musik orchestra yang mempunyai latarbelakang pemandangan simulasi benda-benda langit sebagai latarnya. (Hendri, 2015 dalam Rezki : 2014 : 13, diakses 4 April 2016)

c. Planetarium Sebagai Tempat Penelitian Dan Pengamatan

Planetarium berperan sebagai lembaga ilmiah yang bukan hanya menjadi tempat berpikir dan bekerja para astronom profesional, tetapi juga merupakan tempat bagi masyarakat untuk mengenal dan menghargai sains. Dalam terminologi ekonomi modern, Planetarium berperan sebagai public good. Dalam perjalanan penelitiannya, seringkali sebuah Planetarium melahirkan berbagai macam temuan baru di dunia astronomi secara khususnya, dan dalam ilmu pengetahuan secara umum. (Hendri, 2015 dalam Rezki : 2014 : 13, diakses 4 April 2016,)

3. Perangkat Dan Elemen Dalam Planetarium

Sebagai sarana *edutainment* ilmu astronomi, sebuah planetarium tentunya memiliki prasarana penunjang. Peralatan tersebut adalah sebuah bangunan kubah berbentuk setengah bola, dimana didalamnya digunakan sebagai teater bintang yang memutar simulasi langit secara tiga dimensi, dengan langit-langit kubah sebagai media proyeksi dari proyektor khusus yang mampu menggambarkan posisi benda-benda langit di malam ataupun siang hari. Selain teater panorama langit, sebuah planetarium modern saat ini memiliki fasilitas yang beragam. Seperti ruang pameran, wahana interaktif, dan lain sebagainya.

4. Fasilitas Planetarium

a. Ruang Pertunjukan

Ruang ini merupakan fasilitas utama yang menjadi daya tarik dari setiap pengunjung. Planetarium ini mengadakan acara

– acara pertunjukan untuk rombongan murid sekolah dan umum, yang meliputi masalah pokok pengetahuan bumi dan antariksa yang disesuaikan dengan kurikulum sekolah.

Topik yang di sampaikan antara lain :

- Pengenalan benda – benda langit di malam hari
- Gerak harian benda langit
- Perubahan fase bulan
- Gerhana matahari dan bulan
- Bumi sebagai planet
- Matahari
- Tata surya
- Penerbangan ke luar angkasa
- Bintang
- Galaksi bima sakti dan galaksi lainnya.

b. Ruang Pameran

Materi atau koleksi yang terdapat di planetarium disajikan dalam bentuk foto – foto dan model miniature benda – benda langit yang dapat menjelaskan rupa bentuk dan dimensi benda sesungguhnya. Sirkulasi yang dipakai yaitu sirkulasi melingkar

c. Ruang Pertunjukan Citra Ganda

Ruang ini berguna untuk menyampaikan informasi secara audio visual berupa film – film documenter, gambar diproyeksikan pada layer datar, dengan media ini suatu pengetahuan dapat disuguhkan dengan cara menarik dan padat, sehingga manfaat yang sangat berguna untuk membantu proses belajar dan mengajar.

d. Observatorium

Yaitu tempat peneropongan benda langit, dimaksudkan agar dapat melaksanakan kegiatan observasi sebagai dari pekerjaan astronom professional dan juga memberikan

kesempatan kepada pengunjung untuk mengamati benda langit melalui teropong bintang. Fasilitas observatorium memiliki peralatan tiga teropong bintang dan sebuah helosot yang digunakan untuk observasi visual dan fotografi matahari, bulan, planet, komet, dan gugus bintang.

e. Hall Dan Ruang Tunggu

Hall terbagi atas dua yaitu ruang tunggu sebagai *hall* dan ruang tunggu sebagai teater bintang, ruang antrian pembelian tiket dan ruang pameran. Kedua ruang ini merupakan ruangan yang relative besar, Karena sebagian besar pengunjung berupa rombongan.

f. Perpustakaan

Perpustakaan terbuka untuk umum, guna memberikan kesempatan kepada pengunjung yang ingin memperluas pengetahuan mengenai astronomi

5. Fungsi Kegiatan Planetarium

a. Fungsi Utama

Adalah fungsi yang mendasari berdirinya planetarium. Kegiatan yakni berhubungan dengan pertunjukan dan Pendidikan astronomi, yaitu :

- *Hall* merupakan ruang penerima sekaligus pengarah sirkulasi dan sumber informasi, sehingga dibutuhkan ruang yang memiliki pandangan bebas ke segala arah.
- Ruang tunggu merupakan ruang duduk bagi pengunjung yang akan melihat pertunjukan. Ruangan ini berada di lantai dasar. Terdapat ruang tunggu VIP dilantai satu untuk pengunjung tertentu
- Ruang antrian tiket merupakan tempat pembelian tiket masuk dengan persyaratan jika terjadi antrian yang

panjang tidak akan menghalangi pintu masuk maupun keluar.

- Ruang Pertunjukan merupakan tempat pertunjukan film yang dipandu oleh seorang operator. Sehingga membutuhkan ruang khusus untuk operator.

b. Fungsi Administrasi, meliputi ruang – ruang :

- Ruang kepala planetarium memerlukan privasi dan di sediakan ruang penerima tamu.
- Ruang tata usaha yang mengelola urusan terkait dengan administrasi dan pemasaran, mudah dilihat dan dicapai oleh umum.
- Ruang sekuriti yang mengawasi ketertiban dan keamanan di dalam planetarium baik di dalam maupun diluar.
- Ruang keuangan merupakan ruang pengelolaan urusan administrasi dan penyimpanan sementara uang hasil pendapatan. Yang mempunyai ruang simpan uang dan mudah dicapai kendaraan uang.
- Ruang operator pertunjukan merupakan ruang pengendali pertunjukan. Posisinya yang berada didekat pintu masuk agar mudah mengamati jalannya pertunjukan. Ruang ini dilengkapi dengan fasilitas multimedia yang dikendalikan oleh operator di setiap pertunjukan.
- Ruang proyektor terdapat ditengah – tengah ruang pertunjukan sehingga terlihat menonjol dan menarik perhatian dengan terdapatnya proyektor universarium di dalamnya.

c. Fungsi Pemberhentian Kendaraan

Merupakan ruang luar terbuka. Area kedatangan pengunjung

d. Fungsi Parkir Kendaraan

Area parkir yang diperuntukkan bagi kendaraan mobil pribadi atau mobil umum, sepeda motor, dan ruang penjaga. Perlu penjagaan antara jalur pejalan kaki dan kendaraan.

6. Fungsi Pendukung

a. Museum

Menampilkan atau memamerkan benda – benda angkasa luar dan gambar yang berhubungan dengan astronomi serta hasil penelitian di observatorium. Dengan persyaratan mudah dilihat dan dicapai pengunjung.

b. Restoran

Kebutuhan makan dan minum bagi pengunjung disediakan oleh restoran. Pengunjung diluar planetarium dapat memanfaatkan fasilitas ini dikarenakan mudah dilihat dan mudah dicapai serta terdapat jalan servis untuk pegawai dan bahan makanan.

7. Kelengkapan pendukung Planetarium

Adalah fungsi - fungsi pendukung didalam planetarium. Yaitu :

a. Pusat pengendalian dan pengontrolan

- Ruang operator
- Ruang proyektor

b. Sistem utilitas bangunan dan tapak yang meliputi : listrik, telepon, pengkondisian udara, air bersih, air hujan, pembuangan sampah, penangkal petir, dan pemadam kebakaran.

c. Sistem utilitas ruang pertunjukan yang meliputi : *Sound System*, proyektor, kursi penonton, pencahayaan buatan, komputer, pengkondisian udara.

E. Tinjauan Terhadap Fasilitas Aksesibilitas Penyandang Cacat

Berdasarkan dari WHO jumlah penyandang cacat di suatu negara berkembang diperkirakan 80% dari jumlah penduduk, sedangkan jumlah penyandang cacat di Indonesia sebesar 2.45% pada tahun 2012. Jumlah penyandang cacat sesuai hasil survei sosial ekonomi Indonesia (susenas)

tahun 2004 adalah 6.047.008 jiwa, yang terdiri dari tuna netra sebanyak 1.749.981 jiwa, tuna daksa 1.652.741 jiwa, eks penderita penyakit kronis sebanyak 1.282.881 jiwa, tuna grahita sebanyak 777.761 jiwa, tuna rungu wicara sebanyak 602.784 jiwa.

Penyandang cacat di Indonesia , merupakan aset bangsa yang mempunyai kemampuan dan potensi yang masih dapat ditingkatkan sesuai dengan jenis dan derajat kecacatan untuk dapat lebih berpartisipasi dalam pembangunan. Undang – Undang no. 36 tahun 2009 tentang kesehatan, pada pasal 139 menyebutkan bahwa upaya pemeliharaan kesehatan penyandang cacat harus diajukan untuk menjaga agar tetap hidup sehat dan produktif secara sosial, ekonomis dan bermartabat dan pemerintah wajib menjamin ketersediaan fasilitas pelayanan kesehatan dan memfasilitasi penyandang cacat untuk dapat tetap hidup mandiri dan produktif secara sosial dan ekonomis terhadap peningkatan derajat kesehatan bagi penyanda cacat, pelayanan kesehatan yang dibutuhkan tidak cukup hanya dengan pelayanan kesehatan yang bersifat rehabilitatif yaitu kegiatan atau serangkaian kegiatan untuk mengembalikan berkas penderita ke dalam masyarakat sehingga dapat berfungsi lagi. Melihat keadaan penyandang cacat tersebut, sangat diperlukan fasilitas bagi penyandang cacat. Hal ini guna menjamin dan melindungi hak – hak penyandang cacat dan lansia di dalam mendapatkan kesempatan yang setara untuk menikmati lajunya pembangunan guna meningkatkan kehidupan.

Dalam era globalisasi, menuntut terwujudnya bangunan gedung dan lingkungan aksesibilitas, di Indonesia telah ada peraturan yang mendukung kegiatan hal tersebut di antaranya pada UU no. 28 / 2002 tentang bangunan gedung (UUBG) yang telah disahkan sebagai pedoman umum pada tanggal 16 Desember tahun 2002 yang terdiri atas 10 bab dan 49 pasal. Setiap bangunan gedung harus memenuhi persyaratan elemen aksesibilitas. Berdasarkan surat edaran Mensos. No. A/A164/VIII/2002/MS dinyatakan agar penyediaan elemen aksesibilitas mengacu pada Kepmen PU. No.

468/KTPS/1998 tentang persyaratan teknis aksesibilitas pada bangunan gedung dan lingkungan.

F. Tinjauan Terhadap Bangunan Pintar

1. Pengertian Bangunan Pintar

Sistem bangunan Pintar adalah sebuah sistem berbantuan komputer yang akan memberikan segala kenyamanan, keselamatan, keamanan dan penghematan energi, yang berlangsung secara otomatis dan terprogram melalui komputer, pada gedung atau rumah tinggal dan Dapat digunakan untuk mengendalikan hampir semua perlengkapan dan peralatan di rumah, mulai dari pengaturan tata lampu hingga ke berbagai alat-alat rumah tangga, yang perintahnya dapat dilakukan dengan menggunakan suara, sinar merah infra, atau melalui kendali jarak jauh (*remote*). (www.pustaka.pu.go.id, di akses 09 April 2016)

Penerapan sistem ini memungkinkan untuk mengatur suhu ruangan melalui termostat pada sistem pemanas atau penyejuk hawa, sehingga memberikan suasana adanya kehidupan. Penggunaan komputer dalam sistem bangunan pintar merupakan gabungan dari dua teknologi yang terpisah, yaitu otomatisasi bangunan dan teknologi informasi. Otomatisasi bangunan meliputi sistem pengendalian dan pengelolaan energi, sistem keamanan dan sistem pendukung operasional bangunan. Sedangkan teknologi informasi menyediakan transmisi untuk pendeteksian, citra, suara, jaringan radio dan integrasinya terhadap sistem pengendalian dan pengelolaan energi beserta sistem keselamatan dan keamanan bangunan. (www.pustaka.pu.go.id, di akses 09 April 2016)

Teknologi informasi merupakan aspek yang erat kaitannya dengan komunikasi data. Dalam konteks jaringan komunikasi data yang tentunya melibatkan banyak komputer, terdapat istilah topologi. Topologi merujuk kepada cara menghubungkan titik-titik akhir atau

stasiun-stasiun kerja. Topologi terlihat dari rancangan saluran komunikasi dan unsur-unsur penghubung yang menentukan jalur-jalur data yang dapat dipakai oleh stasiun-stasiun kerja tersebut. Jelasnya, topologi adalah pola hubungan antar terminal dalam jaringan komputer. Pola ini ditentukan oleh metode akses dan media pengirim yang dipergunakan.(www.pustaka.pu.go.id, di akses 09 April 2016)

Berdasarkan Caffrey (*Intelligent Buildings Institute, Washington DC*) 1985. Bangunan pintar adalah suatu konsep yang diimplementasikan untuk suatu bangunan, dengan obyektif memberikan layanan bagi penghuni, termasuk owner serta operator, bangunan dalam bentuk suatu lingkungan yang produktif dan cost-effective melalui optimasi empat elemen utama dari bangunan, yaitu struktur, sistem, pelayanan dan manajemen, serta hubungan diantara keempat komponen tersebut. Berdasarkan International di cetuskan bahwa bangunan pintar dikenal dengan bangunan yang menggabungkan inovasi, baik inovasi teknologi maupun inovasi lain, dengan manajemen berketrampilan tinggi, yang bertujaun untuk memaksimalkan pengembalian investasi/modal. (intelenjesia buatan : Suyanto, S.T. : 5, diakses 27 Maret 2016, pukul 12.05 Wita).

Berdasarkan European Intelligent Building Group (*EIBG*). Bangunan pintar adalah suatu bangunan yang didalamnya memaksimalkan efisiensi bagi para penghuninya, dan memungkinkan manajemen lingkungan yang lebih efektif untuk menekan biaya operasional sehari-hari. Berdasarkan Duffy, Eley, Giffone dan Worthington (*DEGW*), 1992. Bangunan pintar lebih responsive terhadap kebutuhan pengguna dan memiliki kemampuan untuk beradaptasi dengan teknologi baru atau perubahan struktur organisasi. (intelenjesia buatan : Suyanto, S.T. : 6, diakses 27 Maret 2016, pukul 13.45 Wita). Sedangkan CIB Working Group WO98, 1995 Sebuah bangunan pintar adalah sesuatu yang dinamis dan arsitektur yang responsif yang menguntungkan tiap penghuni, hemat biaya dan ramah

lingkungan melalui hubungan yang berkelanjutan antara empat unsur dasar yaitu:

- a. Tempat (pabrik, struktur dan fasilitas)
- b. Proses (otomatisasi, system, kontrol)
- c. *People* (Jasa, pengguna) dan manajemen (pemeliharaan)
- d. hubungan diantara ketiganya. (intelenjesia buatan : Suyanto, S.T. : Hal 6.)

2. Sejarah Arsitektur Bangunan Pintar

Arsitektur lahir dari dinamika antara kebutuhan (kebutuhan kondisi lingkungan yang kondusif, keamanan, dsb), dan cara (bahan bangunan yang tersedia dan teknologi konstruksi). Arsitektur prasejarah dan primitif merupakan tahap awal dinamika ini. Kemudian manusia menjadi lebih maju dan pengetahuan mulai terbentuk melalui tradisi lisan dan praktik-praktik, arsitektur berkembang menjadi ketrampilan. Pada tahap ini lah terdapat proses uji coba, improvisasi, atau peniruan sehingga menjadi hasil yang sukses. Seorang arsitek saat itu bukanlah seorang figur penting, ia semata-mata melanjutkan tradisi. Arsitektur Vernakular lahir dari pendekatan yang demikian dan hingga kini masih dilakukan di banyak bagian dunia. Asal-usul Bangunan Pintar (intelligent Building) berakar di sektor industri di tahun 1970-an, dari sistem dan kontrol yang digunakan untuk mengotomatisasi proses produksi sehingga mengoptimalkan kinerja pabrik. Konsep dan aplikasi kemudian diadaptasi dan dikembangkan tahun 1980-an, yang memungkinkan transfer sistem dan teknologi untuk sektor perumahan dan komersial. Saat ini konsep bangunan pintar dapat diterima dan diaplikasikan dengan baik di Amerika Utara, Eropa dan Asia. (intelenjesia buatan : Suyanto, S.T. : 11, diakses 27 Maret 2016, pukul 13.49 Wita)

3. Peran Energi Dalam Manajemen Bangunan Pintar

Bangunan pintar merupakan kombinasi dari *energy Conservation*, mengedepankan teknologi yang mengacu pada manajemen energi, membangun otomasi, *Life safety* dan telekomunikasi. Perwujudan dari sumber energi yang tidak habis dan kecenderungan umum ke arah suatu lingkungan yang bersih mendorong banyak praktek yang mengarahkan untuk menggunakan energi secara optimal. Bangunan pintar mewujudkan optimasi tersebut dengan menggunakan BEMS (*Building Energi Management System*). secara umum BEMS mengacu pada suatu sistem komputerisasi yang mencoba untuk mengedalikan dan mengatur konsumsi energi dalam bangunan. Ruang lingkup BEMS meliputi pemanasan dan ventilasi, suhu dalam rumah dan lainnya. Sehingga konsumsi energi di dalam bangunan baik berupa pemanasan ventilasi, suhu dan rumah lainnya di diatur melalui sistem komputerisasi. (www.naesarch.com/sistem-bangunan-pintar-1.html). Efisiensi energi dalam bangunan terdiri dari beberapa teknologi antara lain :

- a. Pendinginan pasif dan pemanasan pasif.
- b. Penetrasi terang siang hari dengan penggunaan system pembayangan.
- c. Peralatan efisien yang mengurangi konsumsi listrik dan biaya.
- d. Peningkatan panas dengan isolasi panas.
- e. efisiensi tinggi Jendela (*Low-E coatings*, dll.)
- f. Ventilasi alami untuk mutu udara dalam bangunan (contoh: *cross ventilation* dan *stack efec kventilation*)
- g. Pengaturan suhu dalam ruangan dengan teknologi HVAC.
- h. Kontrol dan manajemen energi bangunan.

Teknologi bangunan Pintar biasanya pada:

- a. *Building Automation System* (BAS),
- b. Fasade kaca
- c. Solar panel
- d. Fasade selubung bangunan

Seiring berkembangnya teknologi masa kini hingga munculnya sistem yang memungkinkan pengguna bangunan menjadi nyaman terhadap bangunan salah satu sistem teknologi masa kini yaitu BAS (*Building Automation System*). (BAS) merupakan pokok teknologi utama yang pada bangunan pintar. *Building automation system* adalah sebuah pemrograman, komputerisasi, *intelligent network* dari peralatan elektronik yang memonitor dan mengontrol sistem mekanis dalam sebuah gedung. *Building Automation Systems* (BAS) mengoptimasi *start-up* dan performansi dari peralatan HVAC dan sistem alarm. BAS menambah dalam jumlah besar interaksi dari mekanikal subsistem dalam gedung, meningkatkan kenyamanan pemilik, minimasi energi yang digunakan, dan menyediakan *off-site* kontrol gedung. BAS berbasis kontrol komputer untuk mengkoordinasi, mengorganisasi, dan mengoptimasi kontrol subsistem pada gedung seperti keamanan, kebakaran/keselamatan, elevator, dan lain-lain.

G. Tinjauan Terhadap Konsep Bangunan Pintar Dalam Pandangan Islam

Berdasarkan *International Symposium* bangunan pintar dikenal dengan bangunan yang menggabungkan inovasi, baik inovasi teknologi maupun inovasi lain, dengan manajemen berketrampilan tinggi, yang bertujuan untuk memaksimalkan pengembalian investasi/modal. dengan memaksimalkan efisiensi bagi para penghuninya, dan memungkinkan manajemen lingkungan yang lebih efektif untuk menekan biaya operasional sehari-hari. Dalam pandangan islam, bangunan pintar menghimbau kepada setiap umat manusia untuk menghindari penerapan konsep bangunan yang dapat merusak keadaan alam. Hal tersebut telah disebutkan ke dalam firman Allah S.W.T. yaitu :

ظَهَرَ الْفَسَادُ فِي الْبَرِّ وَالْبَحْرِ بِمَا كَسَبَتْ أَيْدِي النَّاسِ لِيُذِيقَهُمْ بَعْضَ الَّذِي عَمِلُوا
لَعَلَّهُمْ يَرْجِعُونَ ٤١ قُلْ سِيرُوا فِي الْأَرْضِ فَانظُرُوا كَيْفَ كَانَ عَاقِبَةُ الَّذِينَ مِنْ
قَبْلَ كَانَ أَكْثَرُهُمْ مُشْرِكِينَ ٤٢

Terjemahnya : *“Telah nampak kerusakan di darat dan di laut disebabkan karena perbuatan tangan manusia, supaya Allah merasakan kepada mereka sebahagian dari (akibat) perbuatan mereka, agar mereka kembali (ke jalan yang benar). Katakanlah: "Adakanlah perjalanan di muka bumi dan perhatikanlah bagaimana kesudahan orang-orang yang terdahulu. Kebanyakan dari mereka itu adalah orang-orang yang mempersekutukan (Allah)" (QS : Ar-rum 41 – 42).*

Berdasarkan tafsir al mu'tabar QS AR RUM ayat 41, Tahun 2010) menegaskan bahwa kerusakan di muka bumi tidak lain karena ulah manusia itu sendiri yaitu melakukan peperangan di luar koridor syariat Allah. Dalam peperangan itu manusia membunuh manusia yang oleh Allah dilindungi hak hidupnya, bahkan merusak segala tatanan alam yang ada.

H. Pendekatan Bangunan Pintar Dengan Fasade Kaca Pintar

Fasade kaca pintar merupakan suatu konsep teknologi mutakhir dinding tirai kaca yang mempertemukan kepentingan ekologi maupun ekonomi bagi bangunan – bangunan yang dikondisikan penggunaan penghawaan buatan secara berlebih. Kaca ini mampu mengurangi pantulan panas matahari dari bangunan yang memiliki penyebab meningkatnya temperature lingkungan di perkotaan maupun efek rumah kaca pada atmosfer bumi. Selain itu fasade kaca pintar ini mampu mereduksi penggunaan energi yang dipakai untuk sistem tata udara dengan cara meminimalisasi beban pendingin eksternal. (Dimensi Teknik Arsitektur Vol.27 No.1 Hal. : 76 – 84 diakses pada 27 juni 2017)

Disebut sebagai Fasade kaca pintar, Karena kemampuan otomatis system ini untuk selalu beradaptasi dengan pergantian cahaya dan kondisi cuaca sepanjang tahun dengan cara mengoptimasi sumber energi yang dapat diperbaharui pada selubung bangunan. Aplikasi sistem ini pada bangunan akan dapat memainkan peranan besar dalam usaha untuk melindungi

lingkungan global bumi. (Dimensi Teknik Arsitektur Vol.27 No.1 Hal. : 76 – 84 diakses pada 27 juni 2017)

1. Selubung Bangunan Dan Dinding Tirai Kaca

Bangunan bangunan pada masa pra-industri umumnya didirikan dengan dinding dinding pemikul beban yang mempunyai fungsi struktural dan isolasi termal. Bangunan ini secara fisik berfungsi dengan baik. Pada daerah beriklim dingin, dinding bata tempat perapian menghasilkan dan menyimpan panas sepanjang siang dan memancarkan kehangatannya kembali keseluruhan ruang pada malam hari bahkan lama setelah perapiannya padam. Pada iklim panas, bangunan ini menghasilkan pembayangan bersamaan dengan kemampuan dinding masif untuk meredam panas matahari dan memelihara kenyamanan ruang dalam dari panasnya matahari. (Dimensi Teknik Arsitektur Vol.27 No.1 Hal. : 76 – 84 diakses pada 27 juni 2017, 20.58 Wita)

Disamping meningkatkan konsumsi energi, bangunan dengan tirai kaca ini meyebabkan naiknya temperatur lingkungan kota maupun temperatur global sebagai akibat dari refleksi panas matahari yang menerpa bangunan tersebut. Kesadaran akan bahaya perusakan alam melalui udara yang berlangsung secara terus menerus dan dalam jumlah besar menimbulkan tantangan untuk memanfaatkan teknologi guna memperkecil akibat – akibat tersebut. Maka dari itu, adapun pengembangan teknologi pembuatan produk material kaca yang mempunyai efisiensi tinggi (*high performance glass, photochromic glass, anti-reflection coating, thermochromic layers, insulating glass, low e-glass*). Secara statik dan sistem dinding aktif yang memanfaatkan aerodinamik udara pada bangunan secara dinamik. Timbulah kemudian teknologi inovatif yang diaplikasikan pada dinding tirai kaca yang selanjutnya disebut dengan fasade kaca pintar (*intelligent glass*

façade). (Dimensi Teknik Arsitektur Vol.27 No.1 Hal. : 76 – 84 diakses pada 27 juni 2017, 21.03 Wita)

2. Kriteria Desain Dinding Tirai Kaca

Material yang lazim dipergunakan dalam selubung bangunan digolongkan menjadi tujuh kategori yaitu material semen beton, material bata, material batu, material logam, material kaca, material plastik, material membrane. Selubung bangunan pada material kaca disebut dengan dinding tirai kaca (*curtain wall*) dan dapat di definisikan sebagai dinding luar tanpa pemikul beban yang umumnya di rangkai dari elemen – elemen rakitan industry yang repetitif seperti kaca, alumunium, baja biasa, baja tahan karat) dan diproduksi di bawah control kualitas yang ketat

Desain dinding tirai kaca harus memenuhi beberapa kriteria desain sebagai berikut :

a. Kriteria lingkungan

Menanggulangi penetrasi air, mencegah kebocoran udara, mengontrol cahaya, radiasi panas, konduksi panas, uap air, mencegah kebisingan dan tahan cuaca.

b. Kriteria struktural

Resistansi beban angin, fleksibel terhadap pergerakan struktur, ekspansi dan kontraksi termal serta tahan api.

c. Kriteria biaya

Biaya dinding tirai kaca bervariasi antara 5% - 20% dari biaya total bangunan. Diperlukan pertimbangan yang seksama antara biaya awal dan biaya operasional.

d. Kriteria regulasi bangunan

Memenuhi persyaratan regulasi bangunan setempat. Umumnya persyaratan terhadap ketahanan api (*fire rating*), pembebanan angin dan ketahanan gempa, regulasi zoning dan ordinasi lokal yang harus dipenuhi.

e. Kriteria konstruksi

Metode ereksi yang tepat dengan kondisi tapak setempat, jadwal pelaksanaan, kapabilitas tenaga kerja dan manajemen konstruksi yang dipergunakan.

f. Kriteria pemeliharaan

Pembersihan rutin, pemeliharaan preventif, penggantian suku cadang selama umur bangunan.

Adapun perkembangan teknologi dinding tirai kaca meliputi :

a. Generasi Pertama (1900-1950), *The stick system* dimana komponen komponen utamanya adalah metal mullions yang dipasang vertical langsung di fasade bangunan dan dirangkai dengan batang horizontal serta panel segi empat dari kaca atau plat aluminium.

b. Generasi kedua (1950-1980)

- *The unit system*, dimana semua komponen dinding dibuat dipabrik dan meminimalkan pembuatan di lapangan.
- *The unit and mullion system*, dimana sistem ini menawarkan gabungan dari dua sistem terdahulu.
- *The panel system*, dimana modul dinding tirai kaca yang berupa panel gabungan kaca, beton, batu granit, kaca fiber, diselesaikan di pabrik dibawah control mutu konstan yang kemudian dibawa kelapangan dan dilekatkan pada lantai – lantai bangunan.
- *The column cover and spandrel system*, dimana sistem ini menekankan modul struktur bangunan secara dominan dan diikuti oleh modul dinding tirai kaca seperti sistem sistem lainnya.

c. Generasi ketiga (1980-1990)

- *Structural sealant* digunakan secara meluas diseluruh dunia. Bidang kaca dilekatkan pada rangka metalnya

dengan silicon khusus yang mampu berperan sebagai lem kedap air dan udara.

- *Structural adhives* digunakan pada konstruksi panel komposit dengan tingkat yang prima.
- *Panel system pressure equalized* digunakan pada sistem panel untuk menjamin kedap air dan kedap udara melalui proses fabrikasi.
- *Visible surface* digunakan sebagai insulasi termal, insulasi bunyi, transmisi cahaya, penerangan, proteksi ultra violet, inframerah dari matahari, karakteristik kromatik, dan estetik berupa warna, metal, kimiawi, pelapis modul fotovoltaik.

d. Generasi keempat (1990-Sampai kini)

Yang disebut sebagai generasi keempat dari selubung bangunan eksternal adalah teknologi inovatif yang diaplikasikan pada dinding tirai kaca. Teknik konstruksi lanjutan pada generasi ketiga dipadukan dengan konsep – konsep teknologi baru untuk memberikan perspektif dan wawasan futuristic bagi para ahli bangunan dengan standar tinggi bagi konservasi lingkungan global, kenyamanan penghuni, kinerja selubung bangunan, estetika, dan pemeliharaan. Beberapa teknik sudah diterapkan pada bangunan baru dan sebagian sementara pada tahap proses uji coba berkelanjutan. Teknik lanjutan generasi ke empat yakni meliputi *active air wall, thermally passive, thermic and flywell accumulation, green active wall, intelligent glass façade*. (Dimensi Teknik Arsitektur Vol.27 No.1 Hal. : 76 – 84 diakses pada 27 juni 2017, 21.12 Wita)

3. Konsep Dasar Fasade Kaca Pintar

Konsep Fasade kaca pintar mengindikasikan suatu kemampuan untuk merespons perubahan kondisi lingkungan alami menurut waktu

selama sehari atau sepanjang tahun dengan cara sedemikian rupa untuk mereduksi kebutuhan energi primer untuk pemanasan, pendinginan dan pencahayaan alami yang pada akhirnya akan memberikan kontribusi pada konservasi lingkungan. Berbagai macam metode penghematan energi dapat diterapkan dan dipadukan dalam fasade kaca pintar ini misalnya ventilasi dan penerangan alami, pendinginan malam hari dengan emisi termal, penciptaan *buffer zone* dan sebagainya. Semua metode tersebut menuntut adanya integrasi tingkat tinggi antara sistem fasade dan sistem struktur, sistem Mekanikal Elektrikal dan sistem interior dalam bangunan. Kondisi aerodinamik dan termodinamik bangunan tinggi harus dianalisa secara seksama, karena ventilasi alami untuk aliran udara melalui rongga fasade dan didalam interior bangunan tergantung dari tekanan dan hisapan angin disepanjang bagian monumen bangunan tinggi tersebut. (Dimensi Teknik Arsitektur Vol.27 No.1 Hal. : 76 – 84 diakses pada 27 juni 2017)

Konsep fasade kaca pintar adalah konstruksi dinding kaca ganda (*double-skin construction*) dengan rongga udara antara 35cm-50cm antara kaca luar dan kaca dalam. Dinding kaca luar ketebalan 12mm dari jenis kaca dengan transmisi tinggi (umumnya kaca bening), sedangkan kaca dalam ketebalan 68mm dari jenis *high performance glass*. (Dimensi Teknik Arsitektur Vol.27 No.1 Hal. : 76 – 84 diakses pada 27 juni 2017)

Terdapat rongga udara menerus sehingga merupakan cerobong kaca (*glass-shaft*) dengan ketinggian meliputi beberapa lantai sesuai dengan studi analisis yang dilakukan. Pada bagian atas dan bawah cerobong kaca ini terdapat pembukaan-pembukaan yang berfungsi sebagai jalan masuk dan keluar ventilasi udara (*inlet and outlet*) dan mekanismenya dikontrol otomatis dengan sensor elektrik yang mendeteksi temperatur dan kecepatan angin. Untuk keperluan pemeliharaan, pembukaan-pembukaan ini mempunyai terminal pada ruang mekanikal pada lantai-lantai tertentu bangunan dan dilengkapi

dengan filter udara. (Dimensi Teknik Arsitektur Vol.27 No.1 Hal. : 76 – 84 diakses pada 27 juni 2017)

Pada waktu cuaca panas, damper elektrik ini akan membuka dan mendorong terjadinya efek cerobong (*stack/stratification effect*) didalam cerobong kaca. Panas transmisi yang terhimpun dari lapis kaca luar bersama dengan panas refleksi dari lapis kaca dalam dan factor ketinggian tertentu akan mendorong terjadinya arus ventilasi vertikal. Arus udara yang melaju dengan kecepatan tinggi ini akan mengambil panas dari luar kulit bangunan sebelum panas itu masuk kedalam ruang sehingga akan mereduksi beban pendinginan untuk sistim tata udara ruang. Pada daerah dan iklim tertentu, aliran udara ini dapat digunakan langsung sebagai ventilasi alami dengan pengaturan khusus (jaringan *ducting* ventilasi). (Dimensi Teknik Arsitektur Vol.27 No.1 Hal. : 76 – 84 diakses pada 27 juni 2017)

Pada waktu cuaca dingin, damper elektrik ini akan menutup dan arus ventilasi berhenti. Sebaliknya akan terbentuk rongga kaca tertutup yang berfungsi sebagai daerah barir yang menghalangi perpindahan panas dari dalam luar bangunan. Terjadilah efek rumah hijau (*green-house effect*) sewaktu rongga udara ini mengalami penyinaran matahari disiang hari. Dengan membuka jendela pada lapis kaca dalam, maka akan terjadi aliran panas kedalam yang menghangatkan ruang pada malam hari dan mengurangi konsumsi energi pada sistim pemanas ruang. (Dimensi Teknik Arsitektur Vol.27 No.1 Hal. : 76 – 84 diakses pada 27 juni 2017)

I. Hubungan antara planetarium dengan bangunan pintar (Fasade kaca pintar)

Planetarium merupakan sebuah bangunan yang lebih mengarah ke edukasi astronomi sedangkan Fasade kaca pintar mengindikasikan suatu

kemampuan untuk merespon perubahan kondisi lingkungan alami sehingga dapat mereduksi jumlah intensitas cahaya terhadap perkotaan , jadi hubungan antara planetarium dengan Fasade kaca pintar yaitu membangun bangunan futuristik dan edukatif tanpa harus menimbulkan dampak negatif (*global warming*) terhadap perkotaan. Sehingga membangun planetarium yang modern tidak harus takut memiliki fasade yang terbuat dari material kaca.

Penerapan sistem kaca pintar ini telah diterapkan pada bangunan Diamond Building di Malaysia, Microelectronic Park di Jerman, Conference Center di Paris, dan Berlin Chamber of Trade and Commerce di Berlin, sedangkan bangunan planetarium telah di bangun di Ibukota Jakarta yakni Planetarium Jakarta dan di New York yaitu Rose Planetarium. (Dimensi Teknik Arsitektur Vol.27 No.1 Hal. : 76 – 84 diakses pada 27 juni 2017)

J. Studi Preseden

Studi preseden yakni sebagai acuan untuk membuat suatu rancangan. Studi preseden yakni terdiri dari :

1. Planetarium Dan Observatorium, Jakarta



Gambar II.01. Planetarium Jakarta

Sumber : (en.wikipedia.org, Diakses 05 April 2016)

Lokasi : Taman Ismail Marzuki, Cikini – Jakarta

Proyek Tahun : 1964

a. Sejarah Singkat Planetarium Jakarta

Planetarium Jakarta dibangun oleh pemerintah Indonesia pada tahun 1964, atas gagasan dari Presiden Soekarno. Pada saat itu presiden sangat mengharapkan rakyat Indonesia pada umumnya dan masyarakat Jakarta pada khususnya, sedikit demi sedikit akan meningkatkan pengetahuannya mengenai astronomi dan benda-benda langit. Dana pembangunan berasal dari Gabungan Pengusaha Batik Indonesia, sedang dana untuk pengadaan peralatan seperti proyektor dan teropong bintang yang ditanggung oleh pemerintah DKI Jakarta. (Planetariumjakarta.go.id, diakses 05 April 2016).

b. Pengolahan Tapak

Pengolahan tapak pada bangunan planetarium Jakarta memiliki perbandingan yang sangat signifikan yakni 60% lebih dipergunakan ke lahan parkir dan 40% dipergunakan untuk lahan pembangunan gedung. Pada rancangan planetarium lebih memilih untuk memuat lebih besar jumlah volume parkir dikarenakan bangunan ini memiliki fungsi sebagai edukasi dan juga sebagai sarana wisata. Oleh karena itu, luasan sirkulasi dan parkir diperluas.



Gambar II.02. Site Plan Planetarium Jakarta

Sumber : (Google Earth Pro (dimodifikasi), Diakses 23 Oktober 2017).

c. Pemograman Ruang

1) Ruang Pertunjukan



Gambar II.03. Ruang Pertunjukan Planetarium Jakarta


Sumber : (*kompas.com, Diakses 05 April 2016*)

Ruang yang terdapat dilantai dua ini merupakan fasilitas utama yang menjadi daya tarik. Planetarium ini mengadakan acara-acara pertunjukan untuk rombongan murid sekolah dan umum, yang meliputi masalah masalah pokok pengetahuan bumi dan antariksa yang disesuaikan dengan kurikulum sekolah.

Topik yang disampaikan antara lain :

- a) pengenalan benda-benda langit malam hari
- b) gerak harian benda langit
- c) perubahan fase bulan
- d) gerhana matahari dan bulan
- e) bumi sebagai planet
- f) matahari
- g) tata surya
- h) penerbangan ke angkasa luar
- i) bintang
- j) galaksi Bima Sakti dan galaksi lainnya

2) Ruang Pameran



Gambar II.04. Ruang Pameran Planetarium Jakarta

Sumber : (*liburananak.com*, Diakses 05 April 2016)

Materi/koleksi yang terdapat disini disajikan dalam bentuk foto-foto dan model miniatur benda-benda langit yang dapat menjelaskan rupa bentuk dan dimensi benda sesungguhnya. Sirkulasi yang dipakai yaitu sirkulasi melingkar.

3) Ruang Pertunjukan Citra Ganda

Ruang ini berguna untuk menyampaikan informasi secara audio visual berupa film-film dokumenter, gambar diproyeksikan pada layar datar, dengan media ini suatu pengetahuan dapat disuguhkan dengan cara menarik dan padat, sehingga manfaatnya sangat berguna untuk membantu proses belajar dan mengajar.

4) Observatorium



Gambar II.05. Ruang Observatorium Planetarium Jakarta

Sumber : (*kaskus.co.id*, Diakses 05 April 2016)

Yaitu tempat peneropongan benda langit, dimaksudkan agar dapat melaksanakan kegiatan observasi sebagai bagian dari pekerjaan astronom profesional dan juga memberikan kesempatan kepada pengunjung untuk mengamati benda langit melalui teropong bintang. Fasilitas observatorium memiliki peralatan 3 buah teropong bintang di dalam sebuah heliosat yang digunakan untuk observasi visual dan fotografi matahari, bulan, planet, komet, gugus bintang, dan lain-lain.

5) Hall dan Ruang Tunggu



Gambar II.06. Ruang Hall Planetarium Jakarta

Sumber : (*okeday.info*, Diakses 05 April 2016)

Hall terbagi dua, yaitu ruang tunggu satu sebagai hall dan ruang tunggu dua yang berhubungan dengan teater bintang, ruang antrian pembelian tiket, dan ruang pameran. Kedua ruang ini merupakan ruangan yang relatif besar, karena diperkirakan sebagian besar pengunjung berupa rombongan.

6) Perpustakaan



Gambar II.07. Ruang Menuju Perpustakaan Planetarium Jakarta

Sumber : (*alzyress.wordpress.com, diakses 05 April 2016*)

Perpustakaan terbuka untuk umum pada jam kerja kantor, untuk memberikan kesempatan kepada pengunjung yang ingin memperluas pengetahuan tentang astronomi.

d. Fungsi Planetarium Jakarta

1) Fungsi Utama

Adalah fungsi yang mendasari berdirinya Planetarium. Kegiatannya berhubungan dengan pertunjukan dan pendidikan astronomi, yaitu:

- a) Pertunjukan film tentang astronomi menggunakan proyektor khusus yang dapat menghasilkan gambar efek 3 dimensi (3D) dan menggunakan teknologi multimedia
- b) Memberikan pendidikan astronomi khususnya bagi anak usia sekolah dan remaja serta dewasa pada umumnya
- c) Sebagai tempat penelitian astronomi dalam lingkup pendidikan
- d) Mempersiapkan masalah administrasi untuk didalam maupun diluar Planetarium

Adapun fungsi-fungsi ini meliputi :


- a) Fungsi pelayanan pengunjung, meliputi ruang-ruang :
- (1) Hall
Merupakan ruang penerima sekaligus pengarah sirkulasi dan sumber informasi, sehingga dibutuhkan ruang yang mempunyai pandangan bebas kesegala arah.
 - (2) Ruang Tunggu
Merupakan ruang duduk bagi pengunjung yang akan melihat pertunjukan. Ruangan ini berada dilantai dasar. Terdapat ruang tunggu VIP dilantai satu yang diperuntukan bagi pengunjung tertentu.
 - (3) Ruang Loker Karcis Pertunjukan
Merupakan ruang tempat penjualan karcis, mencakup loket karcis masuk keruang pertunjukan.
 - (4) Ruang Antrian Tiket
Merupakan tempat pembelian tiket masuk dengan persyaratan jika terjadi antrian yang panjang tidak menghalangi pintu masuk atau keluar.
 - (5) Ruang Pertunjukan
Merupakan tempat pertunjukan film yang dipandu oleh seorang operator. Sehingga membutuhkan ruangan khusus untuk operator.
- b) Fungsi Administrasi, meliputi ruang-ruang :
- (1) Ruang Kepala Planetarium
Memerlukan privasi, disediakan ruang penerima tamu.
 - (2) Ruang Tata Usaha
Mengelola urusan yang berkaitan dengan administrasi dan pemasaran, mudah dilihat dan dicapai oleh umum.
 - (3) Ruang Sekuriti

- (a) Keamanan Dalam
Mengawasi ketertiban / keamanan di dalam planetarium,
- (b) Keamanan Luar
Mengawasi ketertiban atau keamanan di luar planetarium
- (4) Ruang Keuangan
Merupakan ruang pengelolaan urusan administrasi dan penyimpanan sementara uang pendapatan. Mempunyai ruang simpan uang dan mudah dicapai kendaraan uang.
- (5) Ruang Operator Pertunjukan
Merupakan ruang pengendali pertunjukan. Terdapat didalam ruang pertunjukan. Posisinya didekat pintu masuk agar mudah mengamati jalannya pertunjukan. Ruang ini dilengkapi dengan fasilitas multimedia yang dikendalikan oleh operator di setiap pertunjukan.
- (6) Ruang Proyektor
Terdapat di tengah-tengah ruang pertunjukan sehingga terlihat menonjol dan menarik perhatian dengan terdapatnya proyektor Universitas Alauddin Marsasar di dalamnya.
- c) Fungsi Pemberhentian Kendaraan
Merupakan ruang luar terbuka. Area kedatangan pengunjung.
- d) Fungsi Parkir Kendaraan
Area parkir yang diperuntukan bagi kendaraan pribadi yakni mobil ,sepeda motor, dan ruang penjaga. Perlu penjagaan antara jalur pejalan kaki dan kendaraan.

2. Rose Center Planetarium, New York

a. Pengolahan Bentuk

Bangunan ini banyak dipuji oleh pers New York sebagai salah satu pekerjaan arsitektur yang paling baik yang pernah dibangun di New York dalam kurun sepuluh tahun terakhir. Selain fotogenik, juga memiliki struktur yang sederhana, yaitu komposisi bentuk antara bola yang terlihat melayang di udara dan kotak kaca pembungkusnya yang tersusun dari panel-panel kaca yang sangat besar.



Gambar II.08. Rose Center Planetarium

Sumber : (*en.wikipedia.org*, Diakses 05 April 2016)

b. Pemrograman Ruang

merupakan salah satu bagian dari sebuah pusat ilmu pengetahuan yang didalamnya juga terdapat galeri. Galeri terdiri dari :

1) Galeri lantai pertama



Gambar II.09. Galeri lantai 1 Rose Center Planetarium

Sumber : (*en.wikipedia.org*, Diakses 05 April 2016)

pintu masuk berada dibawah bola raksasa planetarium. Tidak jauh dari lobby, pengunjung dapat langsung mengakses bagian galeri yang berisi panel-panel tulisan yang menjelaskan benda-benda langit luar angkasa dan panel-panel interaktif yang dapat langsung dicoba pengunjung.

2) Galeri spiral



Gambar II.10. Galeri Spiral Rose Center Planetarium

Sumber : (*en.wikipedia.org*, Diakses 05 April 2016)

galeri ini berbentuk spiral yang naik keatas mengelilingi bola ditengahnya. Pada salah satu sisinya terdapat penjelasan tentang sejarah alam semesta. Spiral ramp ini juga merupakan jalan masuk menuju pintu masuk teater planetarium yang terdapat didalam bangunan bola.

3) Teater bintang



Gambar II.11. Theater bintang planetarium

Sumber : (*en.wikipedia.org*, Diakses 05 April 2016)

Didalam bangunan bola raksasa terdapat dua teater, salah satunya teater bintang/planetarium.

7. Pendukung Dan Kelengkapan bangunan

1) Struktur bola / dome



Gambar II.12. Struktur bola / dome planetarium

Sumber : (*en.wikipedia.org*, Diakses 05 April 2016)

Bangunan bola raksasa berdiameter 87 kaki ini ditopang oleh tiga set kolom dibawahnya, sehingga jika dilihat dari luar bangunan akan terlihat seolah seperti melayang. Kolom ini berbentuk huruf V, bertumpu disepanjang ekuator bola. Posisi masing-masing kolom dirancang sedemikian rupa sehingga tidak terlalu mencolok dimata para pengunjung. Material lapisan luar bola terbuat dari :

- a) Rib – rib baja yang melengkung sebagai rangka
- b) 2.474 panel perfocated alumunium yang disambung pada rangka

2) Struktur kaca

Kotak kaca yang membungkus bangunan bola ini tersusun dengan struktur baja dan kolom.



Gambar II.13. Struktur kaca planetarium

(sumber : en.wikipedia.org, Diakses 05 April 2016)

3. Nagoya Science Planetarium, Jepang

Nagoya science planetarium dibuka pada tanggal 3 November 1962. Musium ini telah dikunjungi lebih dari 15 juta orang. Isi dari lingkaran dome ini yang berdiameter sebesar 35 meter yang memiliki isi yang meniru pola-pola luar angkasa yang paling akurat di antara planetarium yang lain.



Gambar II.14 Nagoya City Science

Sumber : (Nagoya-info.com, Diakses 1 mei 2016)

Dari segi peralatan video dari planetarium ini telah berubah dan semua bekerja untuk memberikan proyeksi bintang di langit-langit, keseluruhan proyeksi tersebut termasuk ke dalam penelitian, program struktur, perencanaan, kreasi gambar, pemograman komputer dan dilakukan oleh penjaga museum. Planetarium ini berkubah berdiameter 35 meter dengan tempat duduk pengunjung yang di sediakan sebanyak 350 kursi.



Gambar II.15. Nagoya Planetarium

Sumber : (*gabriellamontez.com, Diakses 1 mei 2016*)

Proyeksi pada planetarium ini optik jenis “UNIVERSARIUM model IX yang dapat meniru skema langit yang sama persis dengan aslinya. Sistem proyeksi ini juga memiliki fitur “Sky Max DS II” yang menciptakan skema langit yang nyata menggunakan perangkat komputer dan proyeksi ini dapat mensimulasikan perjalanan ke ruang angkasa di masa lalu dan di masa depan. Planetarium ini juga dilengkapi dengan sistem video dengan kapasitas resolusi yang tinggi sehingga dapat memproyeksikan keadaan luar angkasa dengan resolusi yang tinggi. Selain memproyeksikan keadaan luar angkasa, planetarium ini juga dilengkapi dengan sound sistem yang dirancang khusus pada ruang planetarium, sehingga pada saat dimulainya pertunjukan sound sistem ini mengeluarkan suara khusus, suara narasi dan juga suara jangkrik, seolah-olah kita berada di halaman luas yang terbuka.

a. Pengolahan Tapak



Gambar II.16. Tapak Planetarium

Sumber : (ncsm.city.nagoya.jp, Diakses 1 mei 2016)

Tapak bangunan Nagoya ini terletak di tengah-tengah kota Jepang, bangunan ini memakai hampir 60% lahan untuk inti bangunan dan 40% digunakan untuk area publik serta area penghijauan. Sehingga pengolahan tapak pada bangunan ini semaksimal mungkin dapat dipadukan antara pengguna *public space* dengan pengguna *open space*



Gambar II.17. Tapak Planetarium

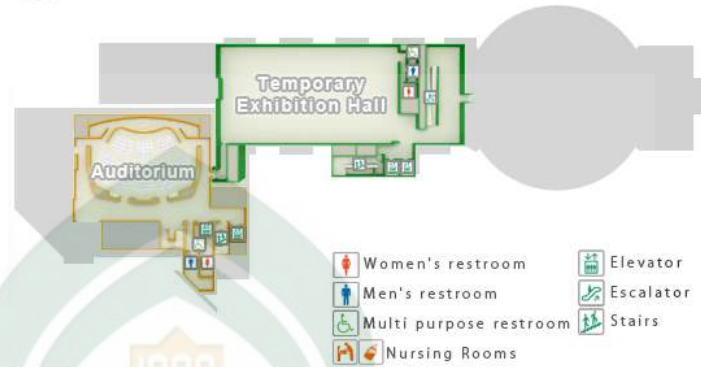
(sumber : ncsm.city.nagoya.jp, Diakses 1 mei 2016)

Kelebihan dari bangunan ini dikarenakan sistem transportasi yang langsung di lalui oleh busway dan juga planetarium ini memiliki parkir khusus untuk pengendara sepeda. Sehingga kenyamanan untuk pengunjung melalui transportasi dapat terpenuhi.

b. Pemrograman Ruang

Pada bangunan Nagoya planetarium memiliki 1 buah basement, 6 lantai, dan 1 top floor.

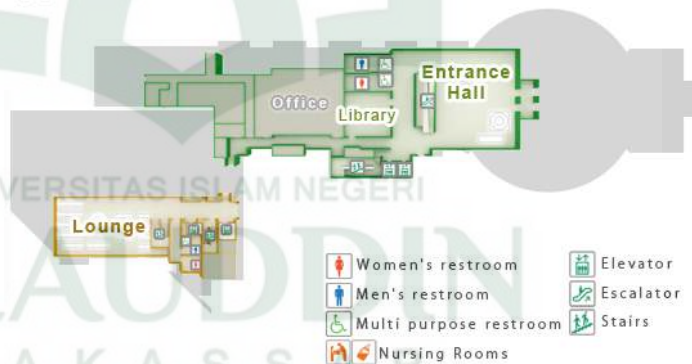
B2



Gambar II.18. Denah B2F Planetarium

Sumber : (ncsm.city.nagoya.jp, Diakses 1 mei 2016)

1 F



Gambar II.19. Denah 1F Planetarium

Sumber : (ncsm.city.nagoya.jp, Diakses 1 mei 2016)

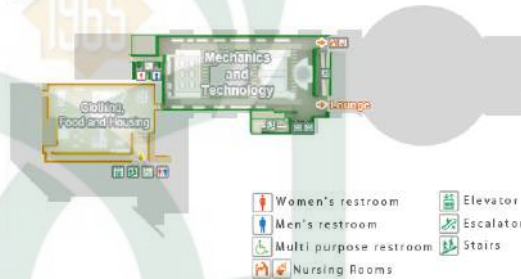
2 F



Gambar II.20. Denah 2F Planetarium

Sumber : (ncsm.city.nagoya.jp, Diakses 1 mei 2016)

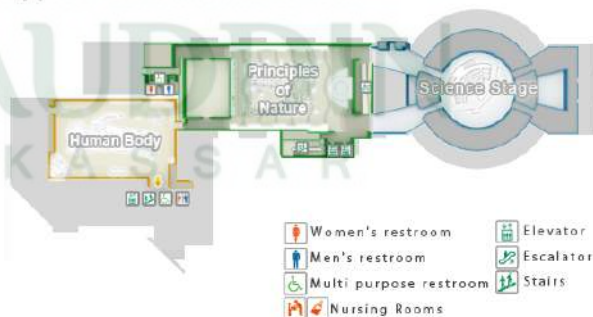
3 F



Gambar II.21. Denah 3F Planetarium

Sumber : (ncsm.city.nagoya.jp, Diakses 1 mei 2016)

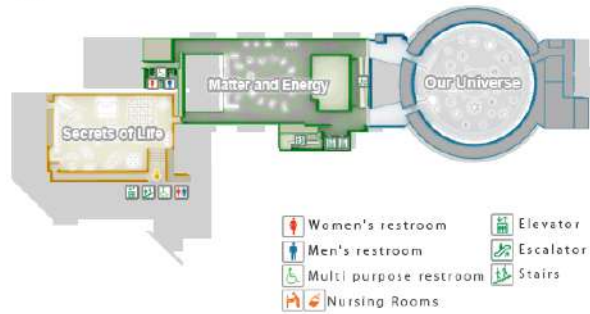
4 F



Gambar II.22. Denah 4F Planetarium

Sumber : (ncsm.city.nagoya.jp, Diakses 1 mei 2016)

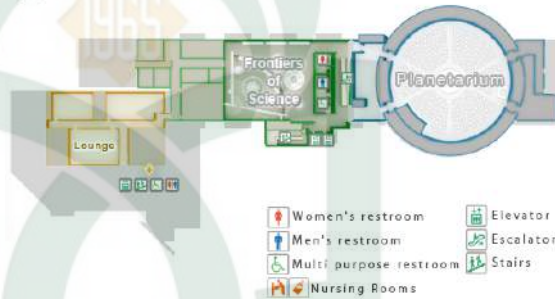
5 F



Gambar II.23. Denah 5F Planetarium

Sumber : (ncsm.city.nagoya.jp, Diakses 1 mei 2016)


6 F



Gambar II.24. Denah 6F Planetarium

Sumber : (ncsm.city.nagoya.jp, Diakses 1 mei 2016)

P1



Gambar II.25. Denah P1 Planetarium

Sumber : (ncsm.city.nagoya.jp, Diakses 1 mei 2016)

4. ST Diamond Building, Malaysia



Gambar II.26. ST. Diamond building
(sumber : NRarchitect, Diakses 2 mei 2016)

Gedung Diamond building yang berada di Putrajaya Malaysia merupakan bangunan perkantoran 8 lantai yang hemat energi dan memaksimalkan kinerja kaca yang dapat mereduksi jumlah paparan sinar ultraviolet kedalam bangunan.

a. Pengolahan tapak

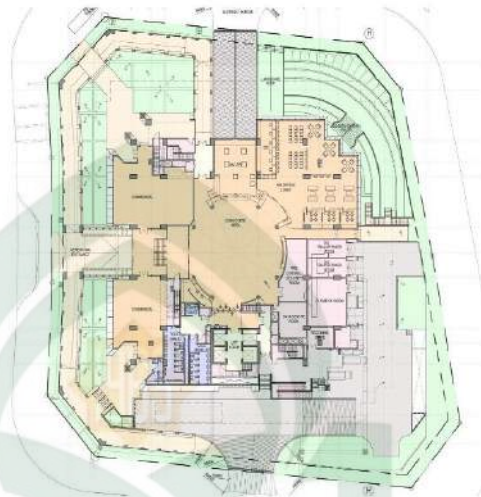


Gambar II.27. Tapak ST. Diamond Building
(sumber : archdaily.com, Diakses 2 mei 2016)

Pengolahan tapak di lokasi ini merupakan tapak yang sederhana namun dapat dimaksimalkan sesuai dengan keadaan iklim di daerah Putra jaya Malaysia.

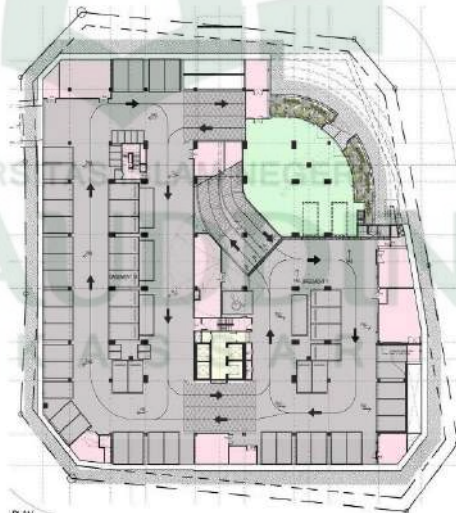
b. Pemrograman Ruang

Gedung perkantoran berada di Malaysia memiliki 8 lantai yang terdiri dari 1 *ground floor*, 1 *basement*, 4 tipikal lantai, ruang *meeting*, dan *top floor*.



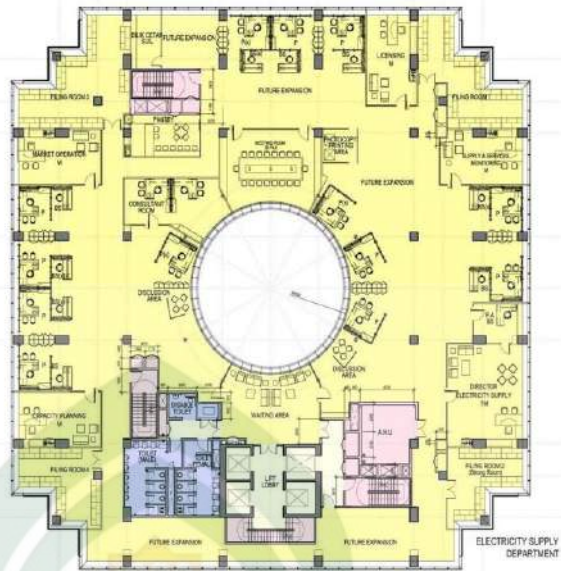
Gambar II.28. *Ground Floor*

(sumber : MGBC St. Diamond Building, Diakses 24 Oktober 2016).



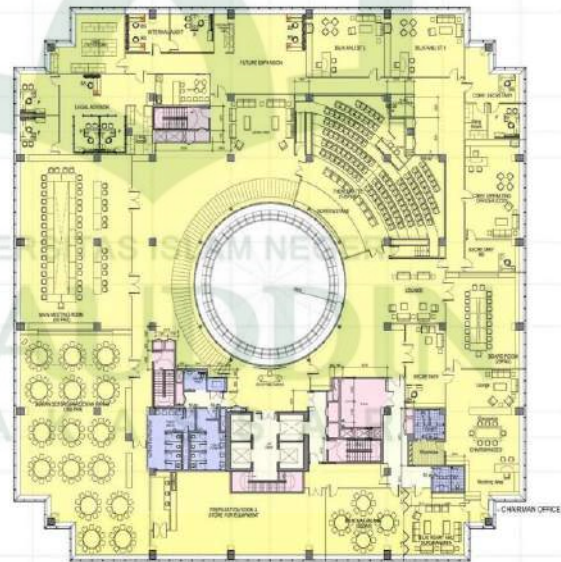
Gambar II.29. *Basement Floor*

(sumber : MGBC St. Diamond Building, Diakses 24 Oktober 2016).



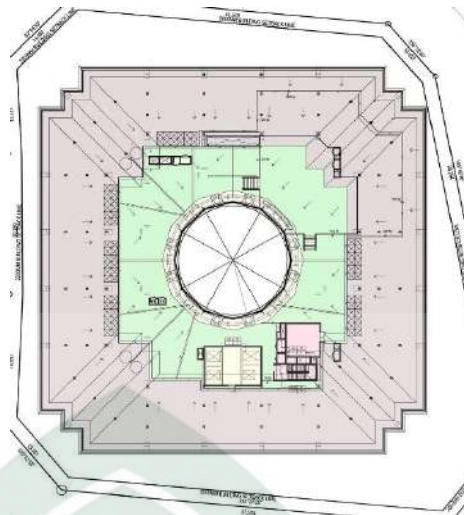
Gambar II.30. *Typikal Floor (1-4)*

(sumber : MGBC St. Diamond Building, Diakses 24 Oktober 2016).



Gambar II.31. *Meeting room*

(sumber : MGBC St. Diamond Building, Diakses 24 Oktober 2016).

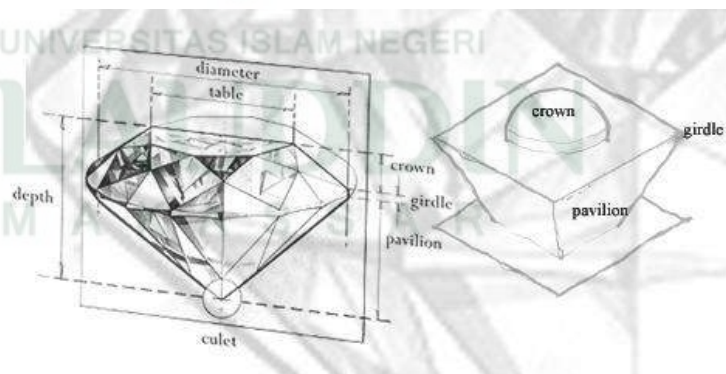


Gambar II.32. *Top Floor*

(sumber : MGBC St. Diamond Building, Diakses 24 Oktober 2016).

c. Pengolahan Bentuk

Bentuk bangunan ini mengadopsi dari sebangkah berlian utuh yang memiliki khas menonjol dan unik serta melambangkan nilai, kualitas, transparansi, dan daya tahan. Konsep desain yang mengoptimalkan bentuk yang pasif untuk mencapai efisiensi energi.



Gambar II.33. Konsep Bentuk

(sumber : MGBC St. Diamond Building, Diakses 24 Oktober 2016).

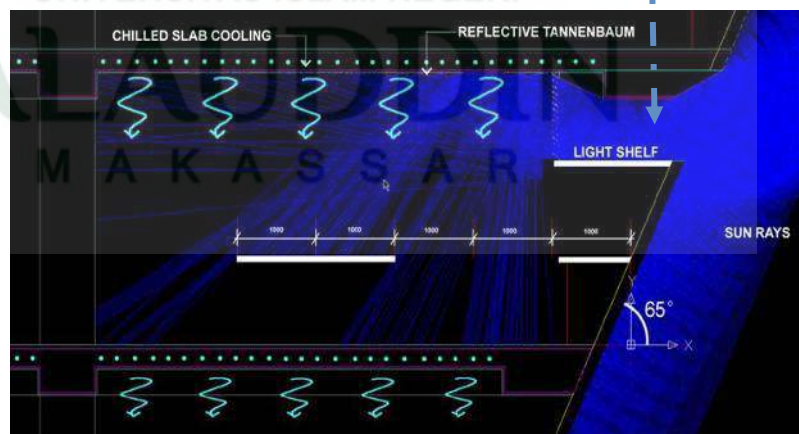
d. Penerapan Fasade Kaca

Sistem penerapan fasade kaca pada *diamond building* lebih mengefisienkan jumlah intensitas paparan sinar ultraviolet dari luar bangunan ke dalam bangunan dan juga dapat mengurangi pandangan kasat mata dari luar bangunan ke dalam bangunan serta memiringkan gedung hingga 65° sehingga seluruh cahaya yg masuk ke dalam dapat di minimalisir oleh kaca pintar, sehingga dapat diasumsikan 60% ruang – ruangan dapat menjadi dingin.



Gambar II.34. Potongan bangunan

(sumber : MGBC St. Diamond Building, Diakses 24 Oktober 2016)



Gambar II.35. Detail Pencahayaan

(sumber : MGBC St. Diamond Building, Diakses 24 Oktober 2016).

K. Resume Studi Preseden

1. Resume terhadap planetarium

Konsepsi Rancangan	Studi Preseden			Gagasan Aplikasi pada desain
	Planetarium dan Observatorium, Jakarta	Rose Planetarium, New York	Nagoya Planetarium and Science museum, japan	
Pengolahan Tapak	Memaksimalkan lahan parkir	<ul style="list-style-type: none"> - kontur tanah - air mancur bersifat dramatis 	<ul style="list-style-type: none"> - 60% bangunan - 40% public space 	Membangun sesuai dengan syarat -syarat yakni 60 : 40 ataupun 70 : 30 dengan memaksimalkan lahan parkir. Di karenakan gedung lebih berfungsi sebagai tempat wisata dan edukasi
Pemrograman Ruang	<ul style="list-style-type: none"> - Ruang pertunjukan - Observatorium 	<ul style="list-style-type: none"> - Ruang galeri - Ruang Pertunjukan 	<ul style="list-style-type: none"> - <i>Basement</i> - Tipikal - <i>Top floor</i> 	Memaksimalkan program ruang yang sesuai dengan fungsi planetarium
Pengolahan Bentuk	Bentuk kotak memaksimalkan ruang	Komposisi bentuk bola dengan kotak kaca	Bentuk bola diapit oleh bangunan bermassa	Desain tapak berpadu dengan bentuk bola

Pendukung dan kelengkapan	Posisi bangunan penunjang kelistrikan diluar bangunan	- Struktur bola (dome) - Struktur kaca	- Struktur bola (dome) - <i>Alcopan</i>	Mengadopsi struktur dome serta material alcopan sebagai pendukung struktur bangunan
----------------------------------	---	---	--	---

Sumber: Olah data, Oktober 2017

2. Resume terhadap bangunan pintar

Konsepsi Rancangan	Studi Preseden	Gagasan Aplikasi pada desain
	St. Diamond Building , Malaysia	
Pengolahan Tapak	Penyesuaian tapak dan iklim	Mengolah tapak berdasarkan dari iklim yang berada di kawasan
Pengolahan Bentuk	Transformasi berlian dan mahkota	Mengadopsi mahkota agar mendapatkan pencahayaan masuk kedalam bangunan

<p>Penerapan Bangunan Pintar</p>	<ul style="list-style-type: none"> - Reduksi kaca - Bangunan miring 65° 	<p>Memakai kaca terkhusus untuk dapat mengurangi jumlah masuknya paparan sinar UV serta memiringkan bangunan agar dapat mereduksi hawa panas masuk ke dalam bangunan</p>
---	---	--

Sumber: Olah data, Oktober 2017



BAB III

TINJAUAN KHUSUS

A. Tinjauan Umum Kota Makassar

1. Gambaran Umum Kota Makassar

Kota Makassar memiliki posisi strategis karena berada di persimpangan jalur lalu lintas dari arah selatan dan utara dalam propinsi di Sulawesi, dari wilayah kawasan Barat ke wilayah kawasan Timur Indonesia dan dari wilayah utara ke wilayah selatan Indonesia. Wilayah kota Makassar berada koordinat 119 derajat bujur timur dan 5,8 derajat lintang selatan dengan ketinggian yang bervariasi antara 1-25 meter dari permukaan laut. Kota Makassar merupakan daerah pantai yang datar dengan kemiringan 0 - 5 derajat ke arah barat, diapit dua muara sungai yakni sungai Tallo yang bermuara di bagian utara kota dan sungai Jeneberang yang bermuara di selatan kota. Luas wilayah kota Makassar seluruhnya berjumlah kurang lebih 175,77 Km² daratan dan termasuk 11 pulau di selat Makassar ditambah luas wilayah perairan kurang lebih 100 Km². (www.makassarkota.go.id/geografis, diakses pada 09 Agustus 2017, 21.37 Wita).



Gambar III.01. Kota Makassar

Sumber : (http://makassarkota.go.id/img_galeri/, Diakses 08 Agustus 2017)

Secara administrasi kota ini terdiri dari 14 kecamatan dan 143 kelurahan. Kota ini berada pada ketinggian antara 0-25 m dari permukaan laut. Penduduk Kota Makassar pada tahun 2014 tercatat sebanyak adalah 1.369.606 jiwa yang terdiri dari laki-laki 676.744 jiwa dan perempuan 692.862 jiwa. Sementara itu pada tahun 2013 tercatat sebanyak 1.148.312 jiwa. Masyarakat Kota Makassar terdiri dari beberapa etnis yang hidup berdampingan secara damai seperti Etnis Bugis, etnis Makassar, etnis Cina, etnis, Toraja, etnis Mandar dll. Ditinjau dari kepadatan penduduk kecamatan Makassar adalah terpadat yaitu 32.550 jiwa per km persegi, disusul kecamatan Mariso (31.057 jiwa per km persegi), kecamatan Mamajang (26.298 jiwa per km persegi). Sedang kecamatan Tamalanrea merupakan kecamatan dengan kepadatan penduduk terendah yaitu sekitar 3.305 jiwa per km persegi, kemudian kecamatan Biringkanaya 3.673 jiwa per km persegi), Manggala (5.089 jiwa per km persegi), kecamatan Ujung Tanah (7.934 jiwa per km persegi), kecamatan Panakkukang 8.347 jiwa per km persegi. (Makassar dalam angka : 2015, Hal 19)

2. Orientasi Wilayah Kota Makassar

Kota Makassar terletak di pesisir pantai barat Sulawesi selatan pada koordinat 119°24'17,38" BT dan 5°8'6,19" LS dengan luas wilayah yakni 175.77 km² dengan batas yaitu :

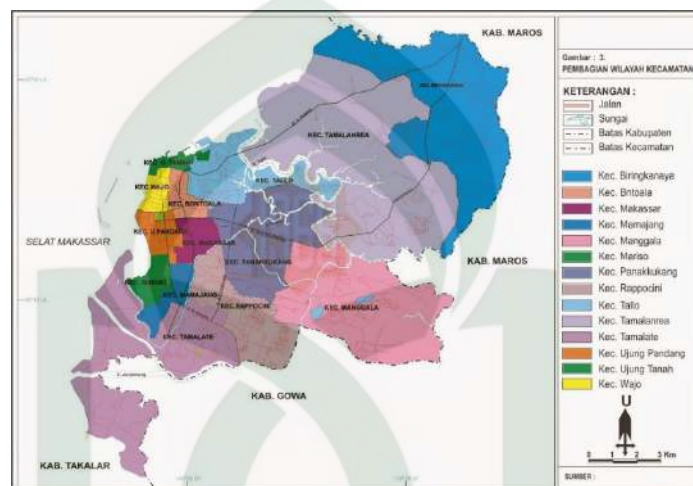
- Batas Utara : Kabupaten Pangkajene Kepulauan
- Batas Selatan : Kabupaten Gowa
- Batas Timur : Kabupaten Maros
- Batas Barat : Selat Makassar

Kota Makassar secara administrasi terbagi atas 14 kecamatan dan 143 kelurahan dengan 885 RW dan 4446 RT dan memiliki ketinggian dari permukaan laut antara 0 – 25 meter serta rata – rata kelembaban udara sekitar 79%, temperature udara sekitar 22,3°C – 33,7°C dan rata – rata kecepatan angin 4,4 knot. Kota Makassar diapit oleh dua buah sungai

yakni sungai Tallo dan sungai Jeneberang (Makassar dalam angka : 2015, Hal 01)

B. Tinjauan Umum Lokasi Perancangan

Perancangan Planetarium Makassar yakni berada di kecamatan Ujung Pandang Kota Makassar. Wilayah ini merupakan kawasan yang strategis pengunjung sehingga memiliki peruntukan sebagai edukasi, wahana bermain, serta proses melihat hilal.



Gambar III.02. Peta pembagian wilayah kecamatan makassar

Sumber : (<http://makassarkota.go.id/>, Diakses 09 Agustus 2017)



Gambar III.03. Titik lokasi tapak

Sumber : *Google Earth Pro V.7.3.0.3832 dimodifikasi, Diakses 19 September 2017).*

Name	Shape Type	Number of Points	Area (Hectares)	Perimeter/Length (Meters)	Centroid/Mid-Point (Degrees)	Bounding Box Maximum (Degrees)	Bounding Box Minimum (Degrees)
1. luasan area tanah	Polygon	223	9.0	1,279	-05.1637356°, 119.3915252°	-05.1620876°, 119.3933001°	-05.1661043°, 119.3900715°

Gambar III.04. Perhitungan luas area tapak

Sumber : (www.earthpoint.us/shapes.aspx, Diakses 19 September 2017)

Luas Tapak : 9.0 h
 Sebelah Utara : Berbatasan dengan Jl. Metro T. Bunga
 Sebelah Timur : Berbatasan dengan Trans Studio Makassar
 Sebelah Selatan : Berbatasan dengan Laut Makassar
 Sebelah Barat : Berbatasan dengan Kanal

1. Konsep Bangunan Planetarium Dengan Pendekatan Bangunan Pintar di Makassar
 - a. Pembangunan planetarium bertarafkan internasional.
 - b. Pembangunan planetarium yang mampu memberikan fungsi edukasi ke setiap masyarakat.
 - c. Memaksimalkan sistem bangunan pintar sebagai daya dukung reduksi panas dan serapan energi.
 - d. Fasilitas titik *view* hilal untuk bulan suci Ramadhan.
 - e. Kerja sama antara PLN, penyedia jasa telekomunikasi dan PAM.
2. Lingkup Pelayanan
 - a. Sistem pelayanan planetarium
 Planetarium akan melayani edukasi kepada masyarakat yang kurang paham tentang tatanan alam semesta, memberikan ciri khas pertunjukkan dan juga untuk wadah untuk melihat titik hilal.
 - b. Waktu pelayanan
 Waktu pelayanan online maupun offline yakni selama 9 jam dari pukul 08.00 – 17.00 WITA dalam jangkauan sehari (waktu dapat dirubah berdasarkan dari keputusan pengelola).
 - c. Besaran pelayanan

Berdasarkan jumlah penduduk di Kota Makassar pada tahun 2015 dengan laju pertumbuhan 10 tahun mendatang (2015 – 2025) maka prediksi jumlah penduduk di kota makassar yakni dengan rumus :

$$P_t = P_o (1+r)^n$$

Dimana : P_t = Jumlah penduduk tahun terakhir

P_o = jumlah penduduk tahun awal

1 = Konstante (angka tetap)

R = Pertumbuhan penduduk (%)

n = Selisih tahun antara P_t dan P_o

1) Berdasarkan dari tahun 2015

KECAMATAN	LAKI - LAKI	PEREMPUAN	JUMLAH
MARISO	29.856	29.436	59.292
MAMAJANG	29.884	31.123	61.007
TAMALATE	96.516	97.977	194.493
RAPPOCINI	79.66	84.903	164.493
MAKASSAR	42.048	42.71	84.758
UJUNG PANDANG	13.453	15.044	28.497
WAJO	15.164	15.769	30.933
BONTOALA	27.579	28.957	56.536
UJUNG TANAH	24.794	24.429	49.223
TALLO	69.739	69.428	139.167
PANAKUKKANG	73.114	74.669	147.783
MANGGALA	69.541	69.118	138.659
BIRINGKANAYA	100.978	101.542	202.52
TAMALANREA	54.988	57.182	112.17
MAKASSAR	727.314	742.287	1.469.601

Sumber : BPS Kota Makassar

Gambar III.05. Jumlah penduduk tahun 2015 Kota Makassar

Sumber : (www.Makassarkota.bps.go.id, Diakses 9 Desember 2017)

2) Proyeksi jumlah penduduk yang akan datang ke planetarium berdasarkan jumlah penduduk tahun 2015 – 2025

Tabel III. 1. Proyeksi jumlah penduduk kota makassar tahun 2025

Daerah	Jumlah Penduduk Tahun 2015	Laju pertumbuhan Penduduk	Jumlah penduduk tahun 2025
Makassar	1.469.601	1.41	1.490.322
Total			1.490.322

Sumber : olah data 2017

Berdasarkan tabel diatas maka jumlah penduduk tahun 2025 yakni sebesar 1.490.322 dan diprediksikan sekitar 30% jumlah penduduk Kota Makassar yang akan datang ke planetarium maka $1.490.322 : 30 \% = 447$ orang atau 500 orang.

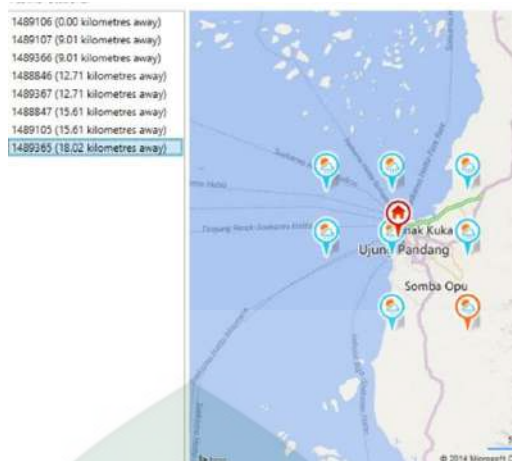
C. Analisis Dan Data

1. Analisis Orientasi Bangunan

Merancang suatu tapak diperlukan analisis untuk mencapai proses perancangan suatu bangunan. Sehingga dapat mempertimbangkan kondisi – kondisi pada tapak perancangan. Menganalisis dapat secara manual maupun dapat menggunakan software – software yang mendukung dalam penganalisaan secara *real*. Salah satunya perangkat lunak yang dibuat oleh *Autodesk.inc* yakni *Autodesk Project Vasari*, *WR plot view*, dan *SunPath Analysis*. Software ini mampu memberikan data simulasi secara langsung dan *real* sesuai dengan keadaan saat ini (*terupdate*).

a. Pengaturan Lokasi perancangan

Telah ditentukan pembangunan planetarium yakni berada di Jl. Metro tanjung bunga Kecamatan Tamalate Kota Makassar. Melalui *Project Vasari* maka tapak dan cuaca dapat dilihat dengan menggunakan stasiun cuaca pada lokasi perancangan.



Gambar III.04. Posisi stasiun tapak perancangan

Sumber : (Autodesk Vasari, 2015)

Posisi stasiun cuaca terdekat untuk kawasan Ujung Pandang Kota Makassar yakni pada 1489365 (18.02 Ka). Sehingga dengan posisi tersebut letak tapak sangat akurat.







2. Pengolahan Tapak



Gambar III.05. Kondisi eksisting tata guna lahan

Sumber : *Google Earth Pro V.7.3.0.3832 dimodifikasi, Diakses 26 September 2017).*

Keterangan :

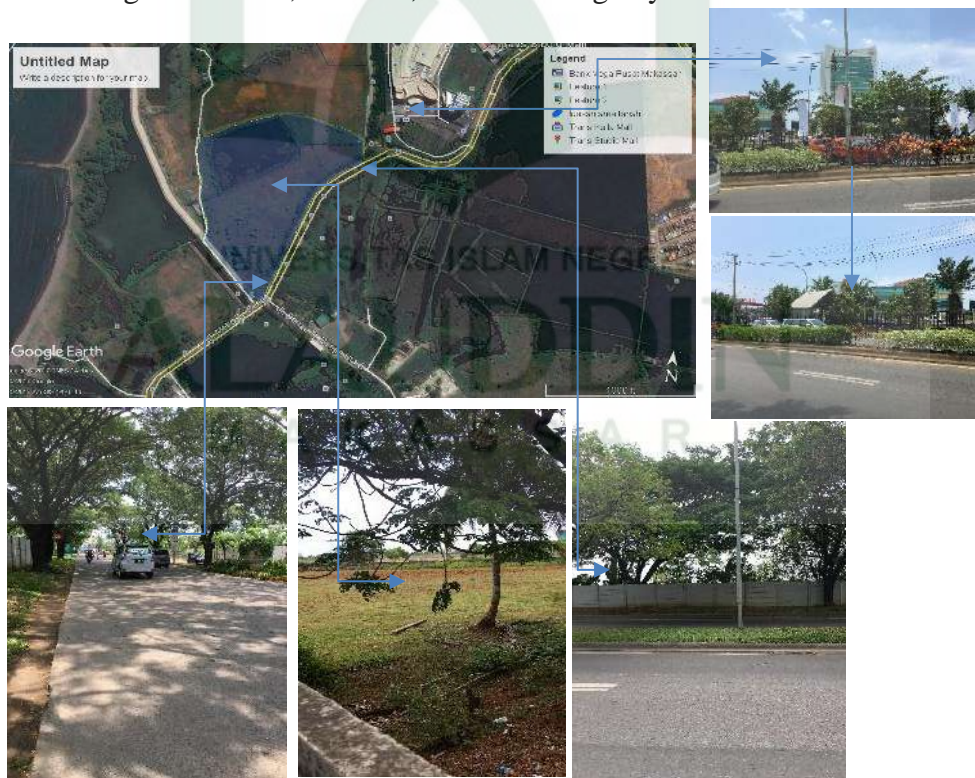
- | | | | |
|--|----------------|---|--------------------|
| A)  | : Lahan Kosong | D)  | : Lahan Kosong |
| B)  | : Lahan Kosong | E)  | : T.S.M. Makassar |
| C)  | : Lahan Kosong | F)  | : Jalan Metro T.B. |

Pengolahan tapak perlu dipertimbangkan dalam 3 hal yakni untuk kebutuhan publik, semi publik, dan privasi. Ketiga hal ini berpengaruh dalam pengolahan data yang lebih spesifik dan juga membagi zoning – zoning, sehingga evaluasi lahan dapat dimaksimalkan sesuai dengan kebutuhannya.

a. Massa bangunan

Massa bangunan merupakan dari penyelenggaraan bangunan gedung beserta lingkungannya sebagai wujud pemanfaatan ruang yang meliputi berbagai aspek termasuk pembentukan citra / karakteristik fisik dari elemen lahan, bangunan, elevasi lahan serta elevasi lantai bangunan, yang dapat menciptakan berbagai kualitas hasil desain bangunan.

Namun bentuk dan massa bangunan ditentukan juga oleh besaran ruang bangunan (*Building envelope*), ketinggian bangunan, KDB, KLB, FAR (*Floor area ratio*), BCR (*building covered ratio*), sempadan bangunan. Skala, material, dan lain sebagainya.



Gambar III.6. Kondisi di sekitar tapak perencanaan

Sumber : Olah data, *Diakses 03 Oktober 2017*).



Gambar III.7. Kondisi bangunan di sekitar tapak

Sumber : Olah data, *Diakses 25 Oktober 2017*).

b. Potensi

Potensi disekitar tapak merupakan suatu hal yang perlu dipertimbangkan keadaannya dengan Batasan – Batasan yang jelas, kondisi permukaan yang jelas serta nilai tambah pada tapak tersebut. Adapun potensi yang berada disekitar tapak yakni dekat dengan laut, dekat dengan kawasan wisata, dan dekat dengan rumah sakit.

c. Hambatan

Hambatan adalah potensi - potensi yang kurang mumpuni untuk menjadi nilai tambah pada tapak. Adapun faktor hambatan yakni :

1) Faktor internal

Faktor penghambat internal yakni kontur tanah tapak yang tidak rata dan gembur serta luasan tapak kurang memadai.

2) Faktor external

Merupakan faktor pendukung dari luar tapak bangunan.

Dan yang menjadi hambatan yakni berupa faktor eksternal dikarenakan kurangnya sirkulasi – sirkulasi lalu lintas umum yang melewati area tapak ini.

d. Analisis Pencapaian Tapak

pencapaian tapak bertujuan untuk memperoleh *Main Entrance* dan *Side Entrance* dengan faktor pertimbangan sebagai berikut :

- 1) Kondisi dan potensi jalan sekitar tapak
- 2) Nilai akses dan pencapaian yang mudah
- 3) Segi keamanan

Posisi tapak berada di Jl. Metro tanjung bunga makassar, tapak ini berdekatan dengan Mall Trans Studio Makassar, kondisi di jalan tersebut yang memiliki luas 8m per 1 arahnya dan mempunyai sirkulasi 2 arah pada jalurnya sehingga diakumulasikan totalnya menjadi 16m per 2 arahnya. Jalan ini merupakan penghubung antara jalur menuju ke kawasan wisata tanjung dan juga kawasan wisata pantai losari Makassar.

Kondisi jalan tersebut setiap hari di lalui oleh pengendara kendaraan roda dua dan juga kendaraan roda empat, akan tetapi jalur ini tidak dilalui oleh jalur angkutan umum (kota).

Adapun pencapaian bangunan planetarium untuk memenuhi syarat sebagai gerbang utama (*main entrance*) menuju site yakni :

- 1) Menghadap langsung dari arah jalan besar (utama), di karenakan untuk memudahkan sirkulasi keluar dan masuk ke area.
- 2) Kenyamanan dan mudah dikenali oleh masyarakat sekitar.
- 3) Mengurangi kemacetan terhadap arus lalu lintas di sekitar lokasi.
- 4) Dapat mengarahkan masyarakat pengunjung dengan mudah ke lokasi planetarium.

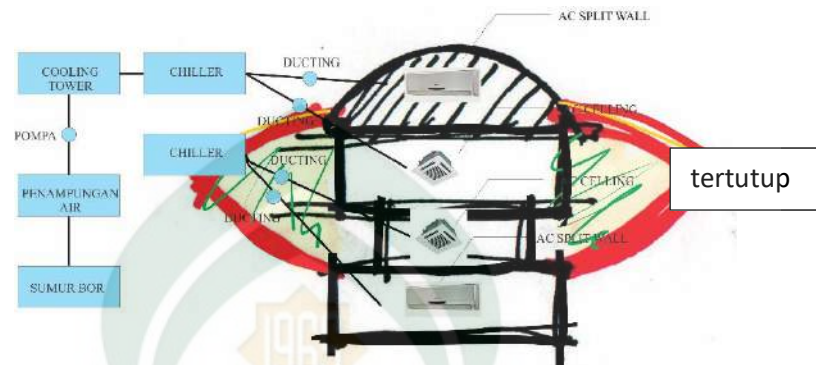
Dan adapun pencapaian sebagai pintu gerbang samping (*side entrance*) yang dikhususkan untuk pengendara motor atau mobil bagi pengelola, karyawan, maupun pekerja. Dan harus memenuhi beberapa persyaratan sebagai berikut :

- 1) Sirkulasi memiliki jalur yang jelas dan mudah dijangkau.
- 2) Tidak berkesinambungan antar pengguna umum.

e. Analisis Penghawaan Buatan

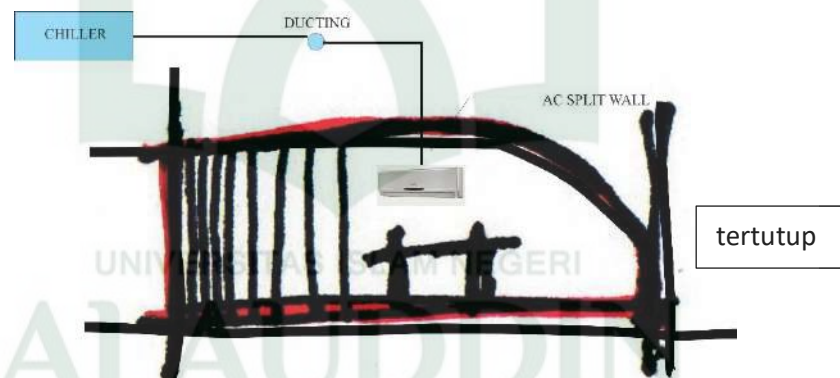
Hal ini bertujuan untuk memperoleh sistem penghawaan buatan didalam bangunan, dengan adanya dasar pertimbangan sebagai berikut :

- 1) Bangunan dalam keadaan tertutup
- 2) Kesejukan didalam bangunan



Gambar III.8. Analisis sistem penghawaan buatan bangunan inti

Sumber : *Olah data, Diakses 21 Januari 2018*).



Gambar III.9. Analisis sistem penghawaan buatan bangunan entrance

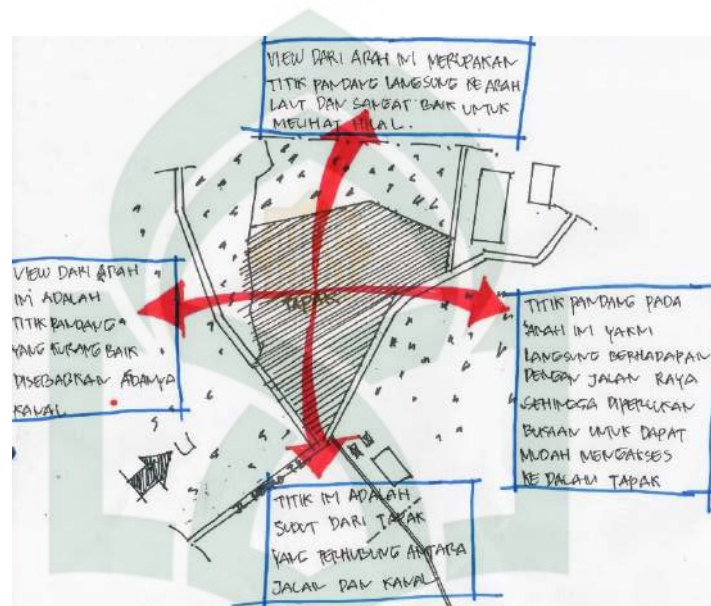
Sumber : *Olah data, Diakses 21 Januari 2018*).

Berdasarkan Analisis diatas maka disimpulkan bahwa penggunaan A.C. pada bangunan yang tertutup akan diarahkan ke AC split wall dan AC Celling. Penggunaan sistem AC dapat mengurangi kelembaban didalam bangunan dan dapat memberikan kesejukan terhadap manusia.

f. Analisis View

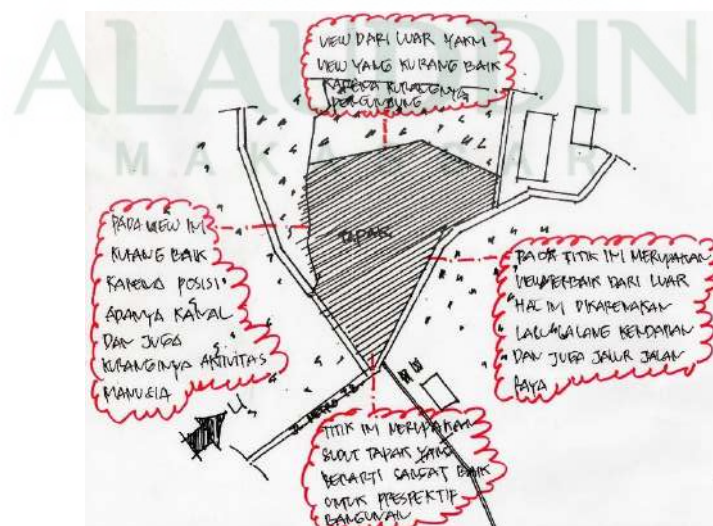
Pencapaian suatu view terbaik dari luar dan maupun dalam bangunan, akan memiliki daya tarik pandang ke masyarakat umum serta pengunjung sehingga nilai ekspose pada bangunan akan dapat tersalurkan. Adapun analisis view berdasarkan pada :

- 1) Titik pandang dari dalam tapak
- 2) Titik pandang dari luar tapak



Gambar III.10. Analisis view dari dalam keluar tapak

Sumber Olah data, Diakses 25 Oktober 2017).



Gambar III.11. Analisis view dari luar ke dalam tapak

Sumber : Olah data, Diakses 25 Oktober 2017).

Titik pandang atau *view* yang terbaik yakni berada pada bagian posisi pusat tapak sehingga pada area tersebut akan dijadikan *main building* karena titik penempatan yang tepat dari arah manapun dan mudah di lihat orang masyarakat sekitar.

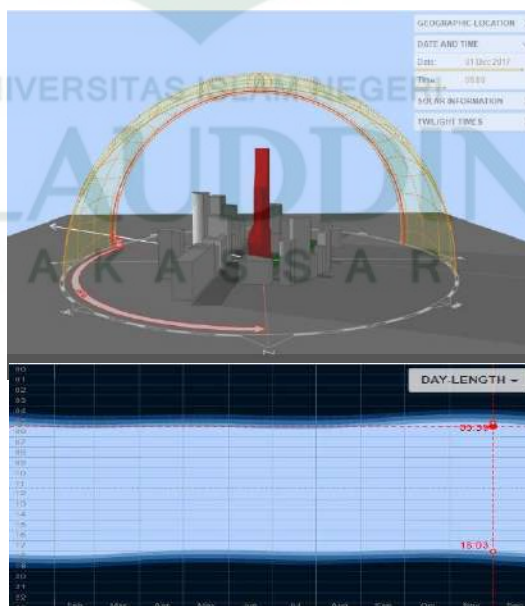
g. Analisis Orientasi Matahari

Analisis orientasi matahari memiliki tujuan untuk mempertimbangkan penempatan bangunan yang berdasarkan dari iklim. Dan sebagai dasar pertimbangan sebagai berikut :

- 1) Sinar matahari
- 2) Suhu

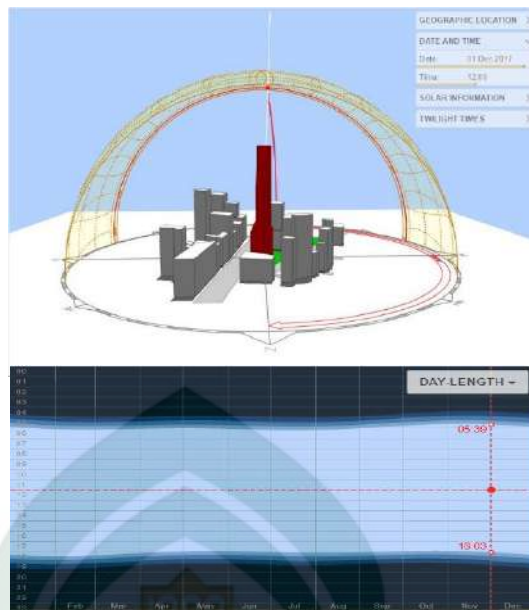
Daya sinar terik panas matahari juga akan berpengaruh pada pola desain tapak, sehingga perlu adanya penambahan material material yang dapat mengurangi sinar UV ke area tapak. Dan penambahan tersebut dapat berupa pepohonan ataupun bangunan penunjang sebagai berteduh.

Indonesia merupakan iklim tropis yang memiliki curah hujan maupun paparan sinar matahari cukup panas, dimana matahari berada tepat diatas kepala manusia pada jam 12.00. Dan juga terbit dari arah timur jam 06.00 serta tenggelam di arah barat 18.00.



Gambar III.12. pergerakan matahari pukul 06.00 Wita di area tapak

(Sumber : *Sunpath Analysis*, Diakses 21 Desember 2017).



Gambar III.13. pergerakan matahari pukul 12.00 Wita di area tapak
 (Sumber : *Sunpath Analysis*, Diakses 21 Desember 2017).



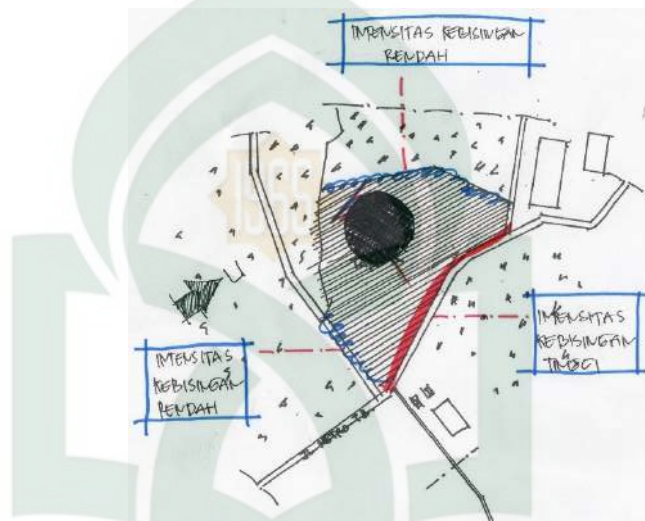
Gambar III.18. pergerakan matahari pukul 18.00 Wita di area tapak
 (Sumber : *Sunpath Analysis*, Diakses 21 Desember 2017).

Sinar cahaya matahari perlu dimanfaatkan untuk meningkatkan potensi terhadap bangunan yang dapat digunakan sebagai penambahan

energi tenaga listrik buatan berupa solar panel dan fasad alga, efek pencahayaan terhadap tapak untuk menghasilkan suasana yang lebih dramatis, dan juga sebagai sumber kehidupan bagi vegetasi – vegetasi pada tapak.

h. Analisis kebisingan

Hal ini bertujuan untuk mengetahui tingkat kebisingan dari luar tapak dan sebagai alternatif untuk mendapatkan titik penempatan bangunan, vegetasi untuk di dalam tapak.



Gambar III.14. Analisis kebisingan di sekitar area tapak,

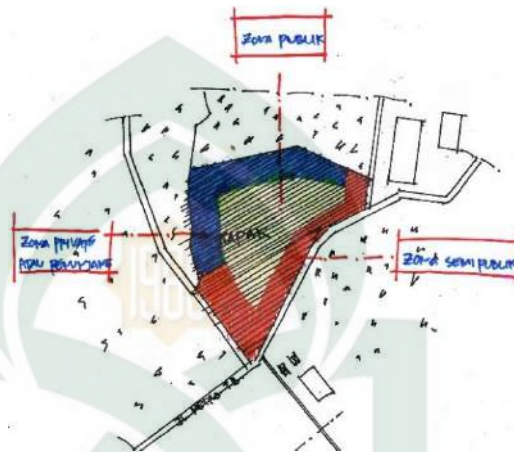
Sumber : Olah data, *Diakses 25 Oktober 2017*).

Adapun kebisingan pada ke dalam tapak akan berpengaruh terhadap penempatan pola desain dan juga akan mengganggu masyarakat yang datang. Berdasarkan dari analisis di atas maka dapat diasumsikan bahwa ada 2 tingkat kebisingan yang berada di area tapak yakni yang pertama, zona merah kebisingan ekstrem di titik berbatasan dengan Jl. Metro tanjung bunga dikarenakan pada point tersebut sangat ramai akan jalur lalu lintas yang padat. Kedua, zona biru kebisingan rendah yang berbatasan langsung dengan kanal dan juga berbatasan langsung dengan laut sehingga pada area ini memiliki posisi yang baik untuk zona privasi.

Tapak terletak dikawasan dengan tingkat kebisingan rendah, namun pada dasarnya akan memberikan efek akustik yang melebihi batas

terhadap rancangan bangunan. Untuk menanggapi masalah kebisingan maka hal yang harus dilakukan yakni :

- 1) Memasang pepohonan yang bersifat dapat meredam kebisingan sangat ekstrem
- 2) Mengoptimalkan jarak bangunan utama terhadap jalan raya utama yang dapat menimbulkan potensi bising yang tinggi.



Gambar III.15. Pembagian zona menurut dari tingkat kebisingan.

Sumber : Olah data, *Diakses 26 Oktober 2017*)

i. Analisis penataan parkir

Dalam merancang fasilitas parkir maka hal yang harus dipertimbangkan di dalam suatu kriteria yakni :

- 1) Parkir memiliki permukaan tempat atau kontur tanah yang datar
- 2) Tidak jauh dari bangunan



Gambar III.16. Analisis penataan parkir.

Sumber : Olah data, *Diakses 26 Oktober 2017*).

Setelah menganalisis Penataan parkir, maka diperoleh pencapaian sirkulasi kendaraan di area tapak yakni :



Gambar III.17. Sirkulasi pada tapak.

Sumber : Olah data, (Diakses 26 Oktober 2017)

Untuk zona entrance yakni untuk gerbang masuk planetarium, zona publik yakni untuk penempatan bangunan planetarium dan area *public space*. Zona privasi, semi publik, penunjang yakni untuk area observatorium, servis, bangunan penunjang, dan kantor.

j. Analisis utilitas

Adanya sistem utilitas disekitar tapak merupakan pengaruh besar terhadap perencanaan bangunan. Sistem utilitas yang dimaksud yakni jaringan kabel listrik PLN, jaringan telepon Telkom dan jaringan air bersih PAM.

Adapun proses perancangan yang akan diterapkan yakni :

- 1) Pengadaan gardu induk PLN yang diletakkan pada area yang berdekatan dengan entrance tapak. Hal ini bertujuan untuk memudahkannya jangkauan kabel listrik ke dalam tapak.
- 2) Sistem kabel telepon langsung disalurkan ke dalam bangunan.

Utilitas dari luar bangunan ke dalam bangunan dan juga utilitas dari dalam bangunan keluar bangunan merupakan hal yang sangat penting bagi suatu bangunan. Adapun bagian – bagian yang termasuk utilitas yakni

1) Water System (Sistem pengolahan air bersih)

Sistem pengolahan air bersih sangat diperlukan untuk mensubsidi air ke dalam bangunan sehingga air tersebut dapat digunakan oleh manusia. Oleh karena itu sangat penting untuk mengetahui jalur air bersih disekitar kawasan tapak agar dapat dimaksimalkan keberadaannya.



Gambar III.18. Jalur pemipaan air bersih

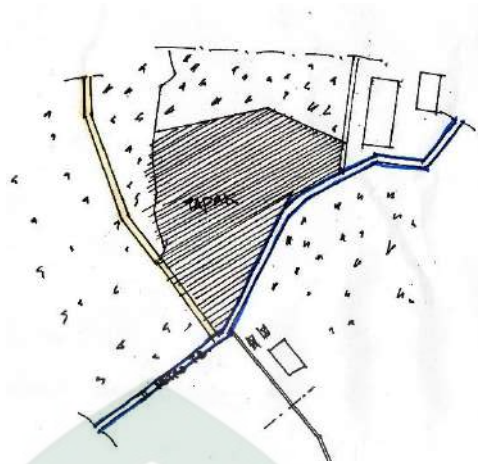
Sumber : Olah data, *Diakses 01 November 2017*).

UNIVERSITAS ISLAM NEGERI
ALAUDDIN
Makassar
: Jalur PDAM

Pada titik lokasi tapak perancangan telah dilalui oleh jalur air PDAM sehingga untuk memberikan pasokan air ke dalam bangunan dapat memaksimalkan melalui jalur air tersebut.



2) Sewage (Sistem pembuangan air limbah)

Titik pembuangan air limbah dari dalam bangunan ke luar bangunan perlu adanya titik penentuan untuk membuang cairan – cairan limbah yang berasal dari dalam gedung. Dan perlu penanganan khusus terhadap limbah tersebut yakni berupa *threatment* agar lingkungan sekitar tidak tercemar serta harus menentukan titik – titik pembuangan air limbah tersebut.



Gambar III.19. Jalur Saluran Air Sekitar Tapak

Sumber : Olah data, *Diakses 01 November 2017*).

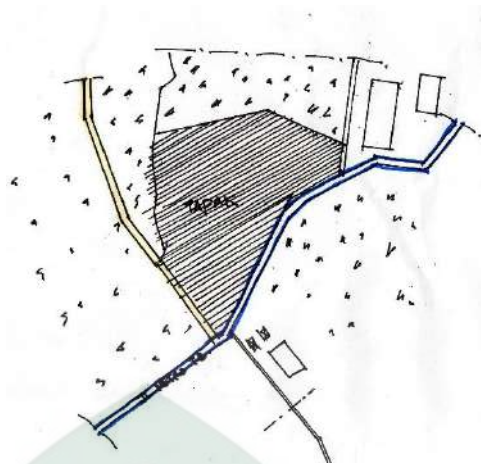
-  : Saluran Air Selokan
-  : Saluran Kanal

Berdasarkan dari tapak maka penbuangan air limbah melalui 2 titik yakni ke saluran air selokan dan juga saluran kanal, akan tetapi melalui proses *treatment* agar tidak mencemari lingkungan sekitar

- 3) Fire Protection and emergency (sistem perlindungan terhadap kebakaran dan jalan keluar darurat
- 4) Air Conditioning system (sistem pengkondisian udara)
- 5) Electrical system (Sistem kelistrikan)

Listrik merupakan hal yang paling penting untuk menyuplai kebutuhan - kebutuhan kelistrikan di dalam bangunan dengan memanfaatkan listrik disekitar tapak maka jumlah listrik yang dibutuhkan dapat terpenuhi.

Sekitaran tapak dilalui oleh kabel listrik milik PLN. Maka dari itu pemanfaatan tenaga listrik akan langsung pendistribusian dari listrik milik PLN.



Gambar III.20. Jalur Kabel Listrik Sekitar Tapak

Sumber : Olah data, *Diakses 01 November 2017*).

 : Jalur kabel milik PLN

k. Pencapaian utilitas

Setelah menganalisis utilitas sekitar bangunan maka adanya pencapaian sebagai berikut :

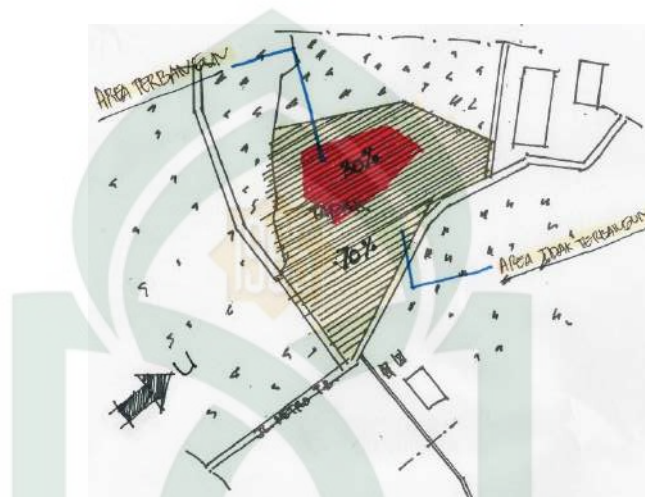


Gambar III.21. Pencapaian utilitas pada tapak

Sumber : Olah data, *Diakses 01 November 2017*)

1. Tata guna lahan

Dengan mengacu peraturan perundang - undangan yang sesuai dengan ketentuan dari pemerintah kota makassar maka di dalam perancangan ini lahan yang terbangun yakni 30% dan lahan tidak terbangun sebesar 70%. Hal ini memiliki tujuan untuk memberikan lahan parkir dan lahan terbuka hijau yang luas bagi pengunjung agar mendapatkan area public space yang memadai dikarenakan bangunan ini bersifat wisata dan edukasi.



Gambar III.22. Tata guna lahan

Sumber : Olah data, Diakses 18 November 2017)

Berdasarkan dari gambar diatas maka pemanfaatan area terbangun pada tapak yakni 30% - 40% dan untuk area *open space* sebesar 60% - 70% dimaksimalkan untuk area parkir pengunjung, parkir pengelola dan area terbuka hijau. Adapun perhitungannya sebagai berikut :

Perhitungan terbangun dan tidak terbangun

Luasan pada tapak keseluruhan : 90000 m²

Lahan akan terbangun 30% : 27000 m²

Lahan tidak terbangun 70% : 63000 m²

Maka total area yang akan dibangun sebesar 30% yakni seluas 27000 m².

3. Pemrograman Ruang

a. Ungkapan Kegiatan

1) Atraktif

Hadir nya planetarium diharapkan mampu menjadi sarana edukasi untuk masyarakat – masyarakat yang awam akan ilmu astronomi.

2) Komunikatif

Menampung segala ilmu tentang astronomi terhadap masyarakat di Makassar.

3) Informatif

Untuk memberikan dan memperluas ilmu pengetahuan astronomi secara langsung.

b. Program kegiatan

Hal – hal yg akan menjadi dasar pertimbangan untuk dapat menentukan program kegiatan planetarium yakni dengan memaksimalkan potensi di sekitar lahan perencanaan. Sehingga program ini dapat memberikan nilai tambah terhadap bangunan planetarium.

c. Uraian kelompok kegiatan

Berdasarkan jenis dan karakteristik, maka kegiatan pada planetarium dapat diuraikan menurut kelompok sebagai berikut :

1) Kegiatan edukasi

Kegiatan edukasi terhadap masyarakat diharapkan dapat memberikan ilmu pengetahuan yang lebih tentang kegiatan – kegiatan dalam berastronomi.

2) Kegiatan wisata

Wisata adalah tujuan berpergian secara rombongan dengan memiliki tujuan untuk bersenang – senang, menambah ilmu pengetahuan, dan dapat diartikan sebagai bertamasya. Sehingga melalui kegiatan ini, masyarakat dapat berwisata ke planetarium.

d. Analisis pelaku, kegiatan dan kebutuhan ruang

Tabel III.2. Analisis pelaku, kegiatan, dan kebutuhan ruang.

PELAKU	KEGIATAN	JUMLAH	RUANG
UTAMA			
PERTUNJUKKAN			
Seluruh Pengunjung	Menyaksikan pertunjukan, Perkenalan didalam planetarium, menyaksikan pameran hasil planetarium, membeli produk planetarium	500	Ruang Pertunjukkan
			Ruang Pertunjukkan Citra Ganda
			Ruang Tunggu
			Ruang Pameran
Laboran	Mengatur sistem pameran, Mengatur penataan barang	5	Ruang Cindramata
			Ruang Pameran
Operator	Mengelola Kegiatan Pertunjukkan, Mengelola Audio Visual, Mengelola Proyektor	8	Gudang
			Ruang Kontrol
			Ruang Audio Visual
Kepala bagian Penelitian	Membuat rencana penelitian, mengadakan rapat, memberikan hasil penelitian.	1	Area Proyektor
			Ruang Administrasi
			Ruang Kepala Penerimaan

Staff bagian Penelitian	Meneliti hilal dan rasi bintang	3	Ruang Observatorium
--------------------------------	---------------------------------	---	---------------------

PENYULUHAN

Kepala Bidang Edukasi	Mengatur materi edukasi pertunjukkan citra ganda, mengatur edukasi pameran, dan mengadakan rapat	1	Ruang Kepala Edukasi
Staff Bidang Edukasi	Menyampaikan materi edukasi <i>Tour gate</i> bangunan planetarium	4	Ruang Staff Edukasi
Pustakawan	Menjaga dan mengatur perpustakaan	3	Ruang Perpustakaan

PENERIMAAN

Kepala Bagian Penerimaan	Menerima surat masuk penerimaan pengunjung, mengadakan rapat	1	Ruang Kepala Bagian Penerimaan
Staff Bagian Penerimaan	Menerima tamu, mengarah tam u ke staff edukasi, menjual tiket	5	Ruang Staff Penerimaan Hall Ruang Tiket

PENUNJANG PIMPINAN

Kepala Pengelola	Mengontrol, mengevaluasi, mengelola, dan mengadakan rapat	1	Ruang Kepala Pengelola
------------------	---	---	------------------------

Wakil Kepala Pengelola	Mengontrol, mengevaluasi, mengelola, mengarahkan	1	Ruang Wakil Kepala Pengelola
Sekretaris	Membantu tugas kepala pengelola dan wakil kepala pengelola	1	Ruang Sekretaris
Staff Keuangan	Mengelola Keuangan	1	Ruang Keuangan
Kepala Tata Usaha	Mengelola urusan yang berkaitan dengan administrasi dan pemasaran	1	Ruang Kepala Tata Usaha
PENDUKUNG			
HRD	Melakukan penerimaan pegawai baru dan mengontrol kinerja pegawai	2	Ruang Administrasi
Administrasi	Mengelola administrasi	25	Ruang Administrasi
Sekuriti	Menjaga keamanan gedung baik didalam maupun di luar	6	Pos Jaga Ruang Sekuriti Ruang CCTV
Kontrol finansial	Merencanakan dan mengelola pemasukan serta pengeluaran dana	2	Ruang administrasi
Mekanikal dan elektrikal	Mengontrol peralatan elektronik serta mekanikal bangunan	4	Ruang Mekanikal Ruang Elektrikal AHU

			Ruang pompa
			Ruang <i>chiller</i>
<i>Cleaning service</i>	Membersihkan bagian dalam dan luar gedung	10	Ruang <i>cleaning service</i> Janitor

e. Analisis besaran ruang

Tabel III.3. Analisis Besaran Ruang.

RUANG	KAPASITAS	KUANTITAS	ANALISA DAN STANDAR	BESARAN RUANG	SUMBER
AREA DALAM BANGUNAN					
Ruang Pertunjukkan	500	1	2.00 m ² /org, diameter lingkaran 30m, tinggi bangunan minimal 50%	1000.00	SB
Ruang Pertunjukkan Citra Ganda	500	1	2.00 m ² /org	1000.00	SB
Ruang Pameran	500	1	1.50 m ² /org	750.00	SPSPM
Ruang Observatorium	50	1	7.00 m ² /org + teleskop	350.00	SB
Ruang Cindramata	50	1	10.00 m ² /org	500.00	A
Ruang Proyektor	2	1	2.00 m ² /org	4.00	SB
Ruang Kontrol Audiovisual	2	1	50.00 m ² /org	100.00	NAD
Ruang Operator	8	1	2.00 m ² /org	16.00	NAD
Ruang Tiket	4	1	2.00 m ² /org	8.00	SPSPM

Ruang Kepala Edukasi	3	1	15-25 m2	45.00	WBDG
Ruang Staff Edukasi	4	1	10.00 m2/org	40.00	NAD
Ruang Kepala Penelitian	3	1	15-25 m2	45.00	WBDG
Ruang Staff Peneliti	3	1	10.00 m2	30.00	BPDS
Ruang Perpustakaan	50	1	2.25 m2	112.50	A
Gudang	3	1	2.00 m2/org	6.00	DA
Ruang Operator	8	1	2.00 m2/org	16.00	NAD
Ruang Kontrol Audiovisual	2	1	50.00 m2/org	100.00	NAD
Ruang Administrasi	30	1	10.00 m2/org	300.00	DA
Ruang Perpustakaan	50	1	2.25 m2	112.50	A
Ruang Tunggu	500	1	0.24 m2/org	120.00	DA
Hall	500	1	1.00 m2/org	500.00	EP
Gudang	3	1	2.00 m2/org	6.00	DA
Ruang Kepala Pengelola	5	1	14.00 m2/org	70.00	WBDG
Ruang Wakil Kepala Pengelola	3	1	14.00 m2/org	42.00	WBDG
Ruang Sekertaris	3	1	15-25 m2	45.00	BPDS
Ruang Kepala Keuangan	3	1	15-25 m2	45.00	BPDS
Ruang Kepala Tata Usaha	3	1	15-25 m2	45.00	BPDS
Ruang Kepala Bagian Penerimaan	3	1	15-25 m2	45.00	BPDS

Ruang Staff Penerimaan	5	1	10.00 m ²	50.00	NAD
Janitor	1	2	6.00 m ² /org	12.00	NAD
Ruang Rapat	25	1	2.00 m ² /org	50.00	NAD
Lavatory Pengunjung Pria	10	2	$1.20 + 0.40 + 0.64 = 2.24$ m ² /org	44.80	MEEB , STUI
Lavatory Pengunjung Wanita	10	2	$1.20 + 0.40 = 1.6$ m ² /org	32.00	MEEB , STUI
Lavatory Pengelola Pria	5	2	$1.20 + 0.40 + 0.64 = 2.24$ m ² /org	44.80	MEEB , STUI
Lavatory pengelola wanita	5	2	$1.20 + 0.40 = 1.6$ m ² /org	32.00	MEEB , STUI
Dapur	5	1	1.20 m ² /org	6.00	OD
Pos Jaga	1	2	$P = 15 \times 1 = 5 = 75$ m ² /unit	150.00	EP
Cafeteria / Restaurant	200	1	1.60 m ² /org	320.00	NAD
Ruang Sekuriti	2	1	12.00 m ² /org	24.00	NAD
Musholla	40	1	1.00 m ² /org	40.00	EP
Ruang CCTV	2	1	36.00 m ²	72.00	NAD
Ruang Istirahat	100	1	1.00 m ² / org	100.00	NAD
Ruang Maintenance	10	1	4.00 m ² /org	40.00	NAD
Ruang Mekanikal	1	1	35.00 m ² /unit	35.00	EP
Ruang Elektrikal	1	1	35.00 m ² /unit	35.00	EP
Ruang C.Servis	1	1	1.20 m ² /org	12.00	OD
Ruang Pompa	1	1	24.00 m ²	24.00	NAD
Jumlah			M A K A S S A R	6567,3	

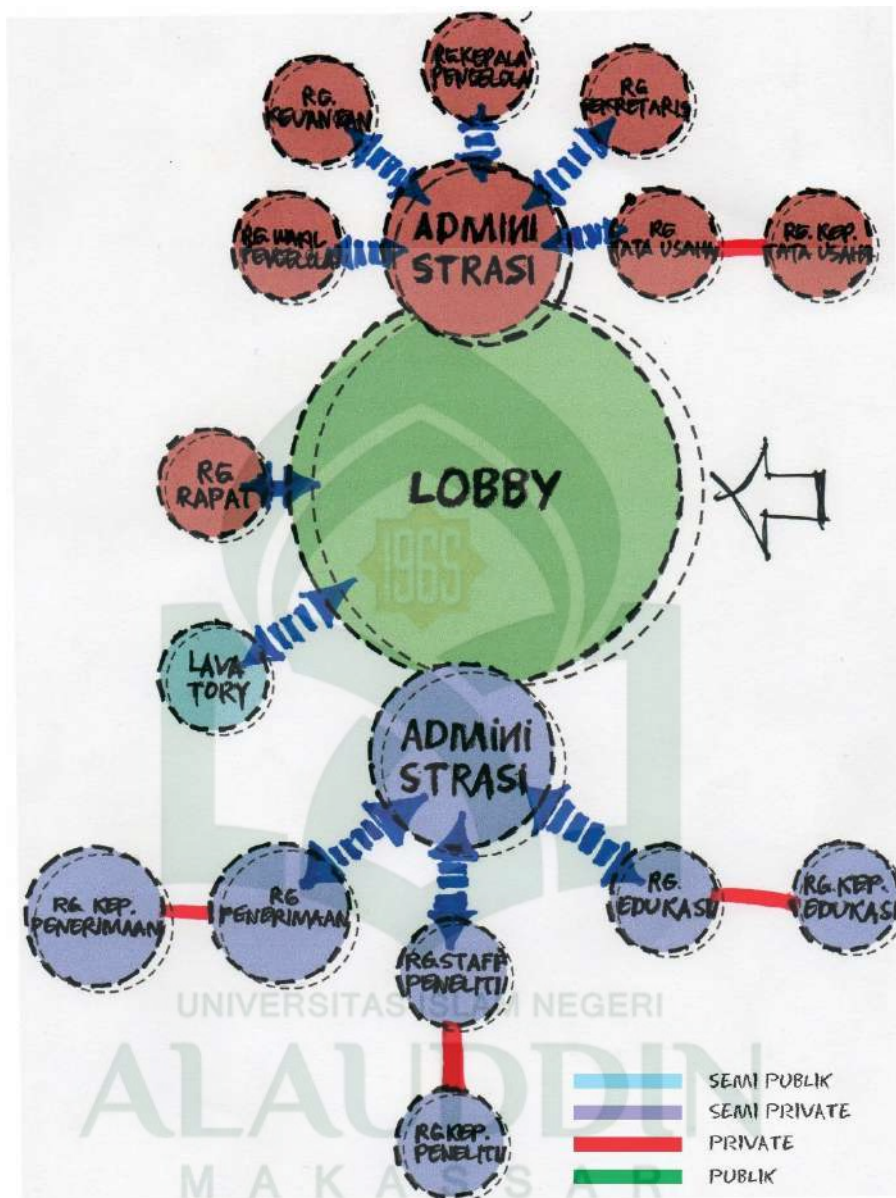
AREA LUAR BANGUNAN					
Parkir Pengunjung	200	1	Motor : $90 \times (1.2 \times 2.2) = 237$ Mobil : $90 \times (3.5 \times 5.5) = 1732$ Bus = $20 \times (4.1 \times 15) = 1230$	$1732.00 + 1230.00 + 237.00 = \mathbf{3199.00}$	EP
Parkir Pengelola	50	1	Motor = $25 \times (1.2 \times 2.2) = 66$ Mobil = $25 \times (3.5 \times 5.5) = 481.25$	$66.00 + 481.25 = \mathbf{547.25}$	EP
Plaza		1	Estimasi Untuk Lahan 9 Ha	20000.00	EP
Ruang Terbuka Hijau			Estimasi Untuk Lahan 9 Ha	20000.00	EP
Perkerasan			Lebar Menyesuaikan Jalan	30000.00	EP
Total			:	73746,25	
TOTAL LUAS KESELURUHAN					
AREA DALAM				6567,3	
AREA LUAR				73746,25	
TOTAL				80313,55	

Sumber : Olah Data, Diakses 31 Oktober 2017)

Keterangan :

- WBDG : Whole Building Design Guide A : Asumsi
- DA : Data Arsitek NAD : Neufert Architech Data
- STUI : Standar Toilet Umum Indonesia MEEB : Mechanical and Electrical Equipment for Building
- SB : Studi Banding
- EP : Estimasi Penulis

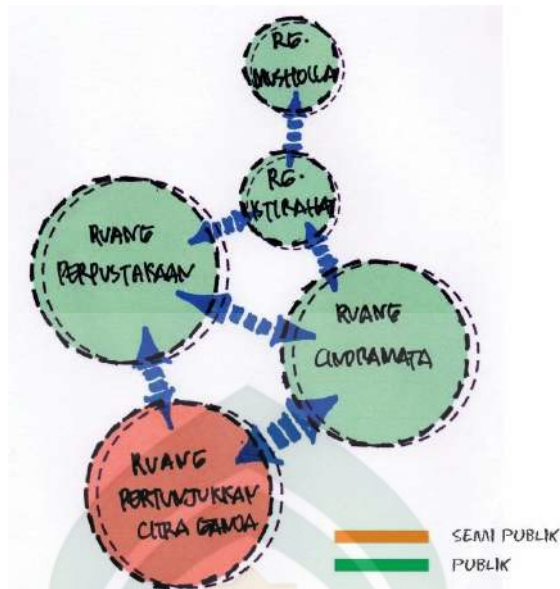
4. Bubble Diagram



Gambar III.23. Bubble diagram perkantoran

Sumber : Olah desain, (Diakses 8 Desember 2017)

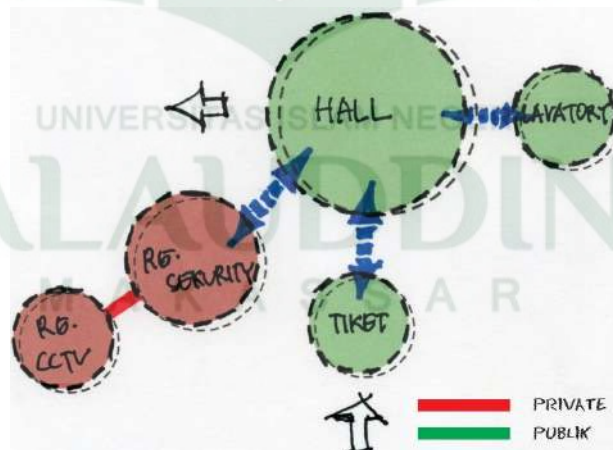
Untuk area perkantoran terdapat adanya titik area administrasi bersifat semi private serta private yang terhubung langsung dengan area lobby bangunan. Pada lobby bangunan terdapat lavatory pria dan lavatory wanita yang bersifat semi publik.



Gambar III.24. Bubble diagram area pertunjukan citra ganda

Sumber : Olah desain, Diakses 8 Desember 2017).

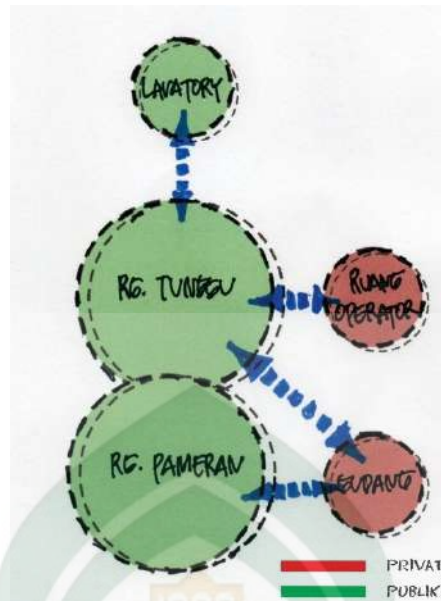
Untuk pertunjukan ruang pertunjukan citra ganda akan berdekatan dengan ruang perpustakaan dan ruang Cindra mata serta didukung oleh ruang istirahat dan juga ruang musholla.



Gambar III.25. Bubble diagram area entrance

Sumber : Olah desain, Diakses 8 Desember 2017).

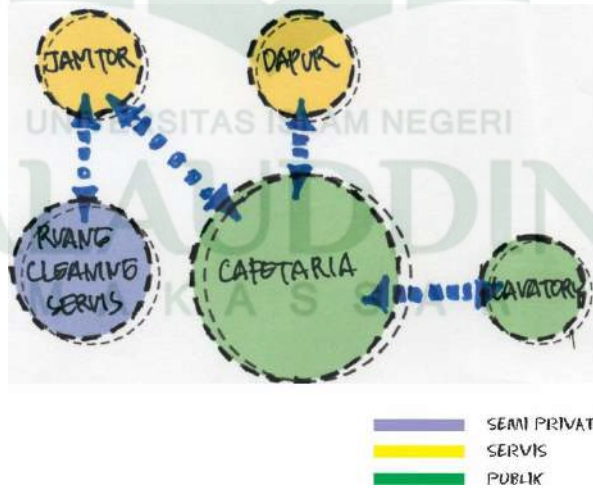
Entrance masuk ke bangunan terdapat ruang tiket yang lalu menuju ke hall. Pada area ini terdapat lavatory untuk pria dan juga wanita. Serta adanya ruang sekurity yang berdekatan langsung dengan ruang cctv.



Gambar III.26. Bubble diagram area pameran

(Sumber : Olah desain, Diakses 8 Desember 2017).

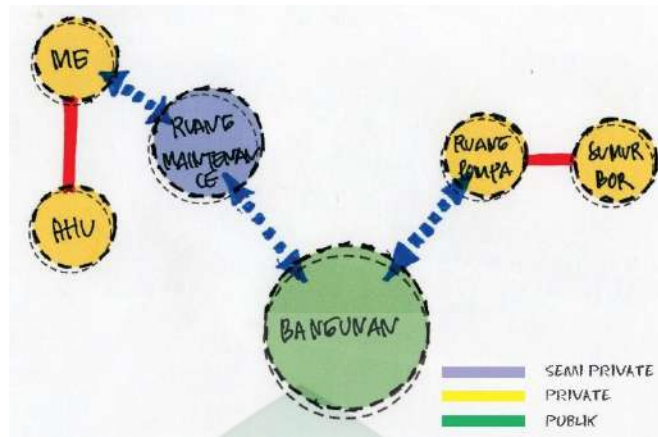
Ruang pameran akan didukung oleh ruang tunggu yang berdekatan langsung dengan ruang operator serta gudang serta didukung oleh adanya area lavatory untuk pria dan juga wanita.



Gambar III.27. Bubble diagram area cafeteria

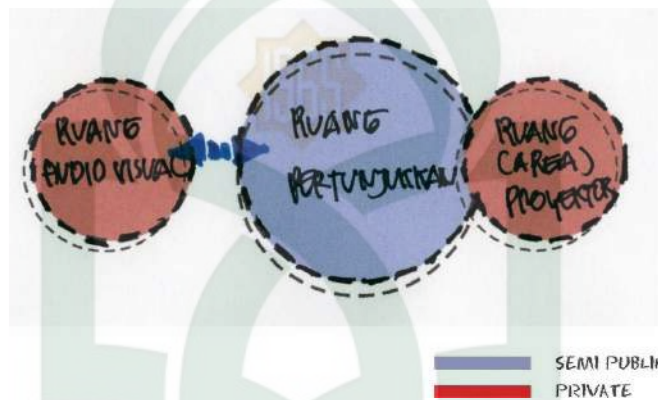
(Sumber : Olah desain, Diakses 8 Desember 2017).

Untuk cafeteria berdekatan dengan ruang dapur dan juga janitor yang terhubung langsung dengan ruang cleaning servis serta adanya lavatory.



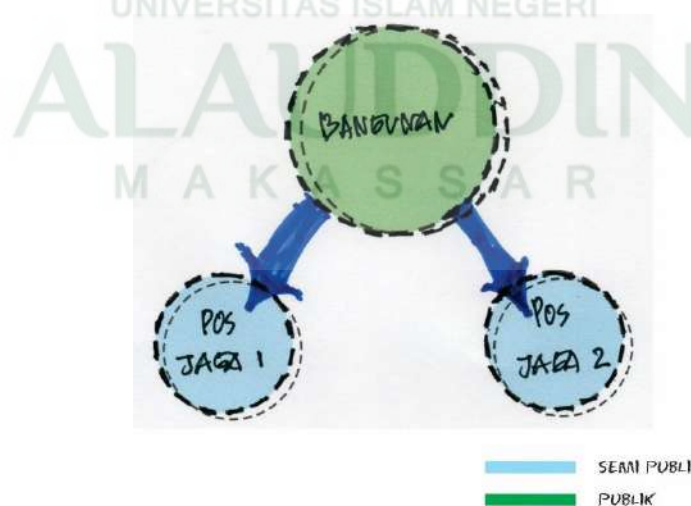
Gambar III.28. Bubble diagram area maintenance

Sumber : Olah desain, Diakses 8 Desember 2017).



Gambar III.29. Bubble diagram area pertunjukan

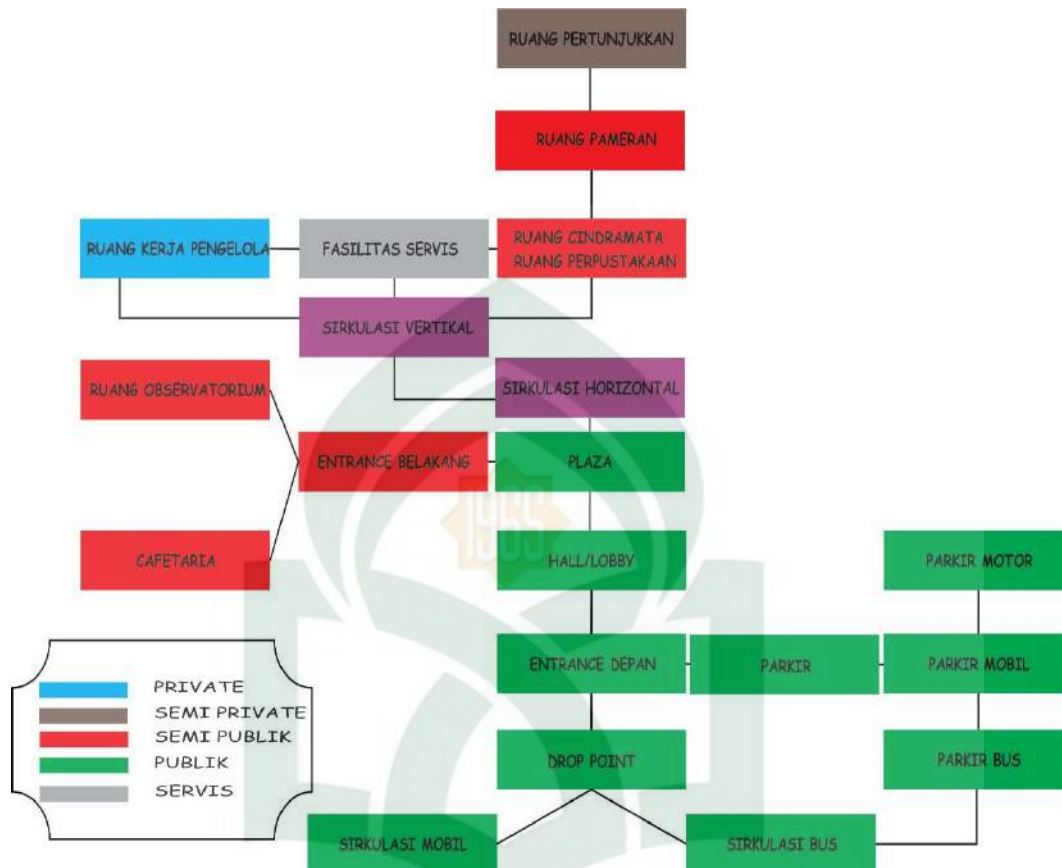
Sumber : Olah desain, Diakses 8 Desember 2017).



Gambar III.30. Bubble diagram area pos jaga

Sumber : Olah desain, Diakses 8 Desember 2017).

5. Hubungan ruang dengan tapak



Gambar III.31. Hubungan ruang pada tapak

Sumber : Olah data, *Diakses 8 Desember 2017*).

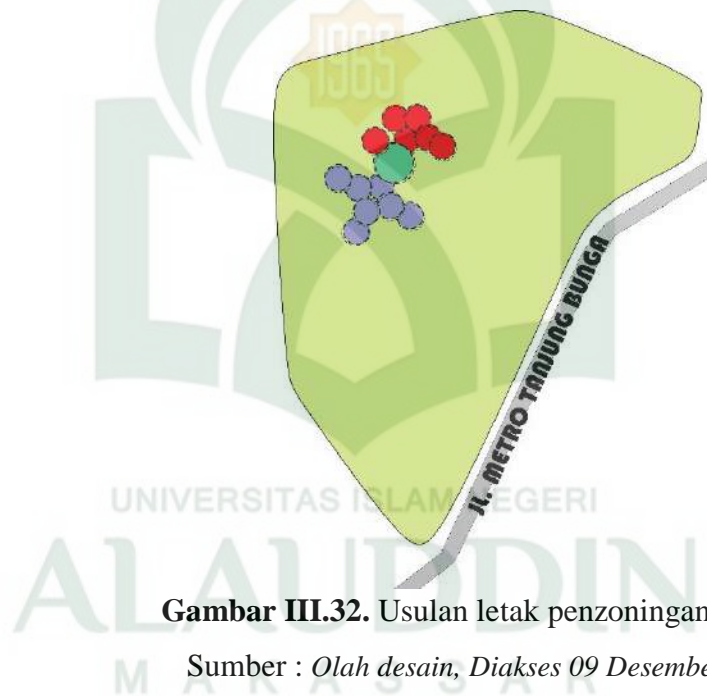
main entrance tapak terhubung dengan bangunan entrance dan fasilitas parkir untuk menunjang sirkulasi pengguna bangunan dalam tapak. Untuk fasilitas plaza berada di tengah – tengah bangunan inti yang diapit oleh bangunan entrance depan dan entrance belakang. Parkir outdoor berada di tiga sisi bangunan. Fasilitas sirkulasi vertikal dapat terhubung langsung dengan plaza. Ruang hall atau lobby terhubung langsung dengan ruang informasi dengan menggunakan fasilitas sirkulasi horizontal dan bertikal. Dengan menggunakan keduanya maka hubungan ruang kegiatan, servis, penunjang dan pengelola akan saling berkaitan.

6. Penzoningan

Penzoningan tapak untuk bangunan planetarium terbagi atas beberapa massa untuk memaksimalkan lahan yang ada. Massa tersebut berupa bangunan untuk mekanikal, elektrik, inti bangunan, entrance depan dan entrance belakang. Untuk desain pada tapak yakni sebagai berikut :

a. Zoning Vertikal Bangunan

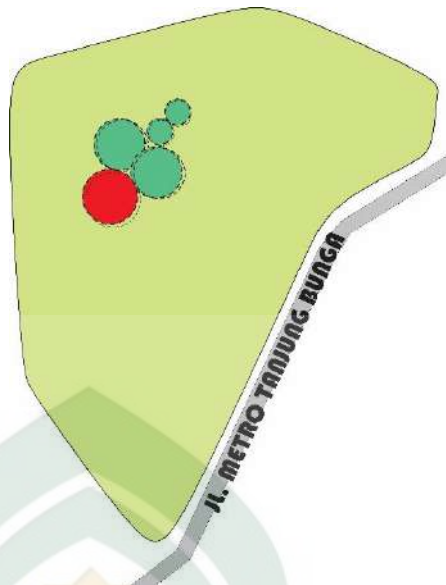
Untuk zoning area vertikal yakni peruntukan bangunan inti yang terdiri dari area perkantoran, area pertunjukkan citra ganda, area pameran dan area pertunjukkan planetarium.



Gambar III.32. Usulan letak penzoningan lantai 1

Sumber : *Olah desain, Diakses 09 Desember 2017)*


Pada lantai 1 dikhususkan untuk area perkantoran dan juga titik kumpul bagi para pengunjung.



Gambar III.33. Usulan letak penzoningan area lantai 2

Sumber : Olah desain, Diakses 09 Desember 2017)

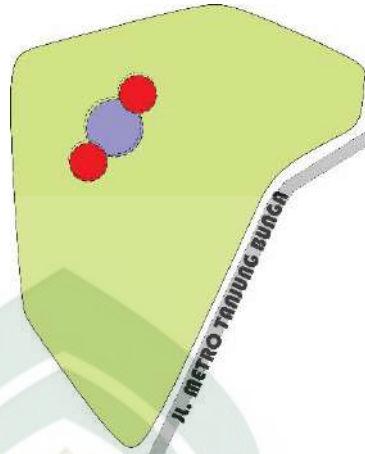
Pada lantai 2 terdapat ruang pertunjukkan citra ganda, perpustakaan, ruang cindramata, musholla dan ruang istirahat bagi pengunjung serta pengelola.



Gambar III.37. Usulan letak penzoningan lantai 3

Sumber : Olah desain, Diakses 09 Desember 2017)

Di lantai 3 terdapat area pameran, ruang tunggu, ruang operator, lavatory pria, lavatory wanita dan gudang.



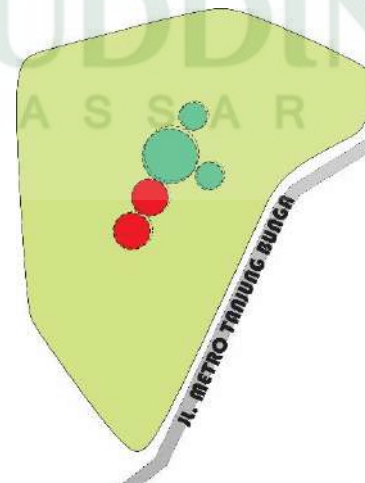
Gambar III.34. Usulan letak penzoningan lantai 4

Sumber : Olah desain, Diakses 09 Desember 2017)

Pada lantai 4 area khusus untuk pertunjukkan rasi bintang. Terdapat ruang audio visual dan juga area untuk proyektor

b. Zoning horizontal bangunan

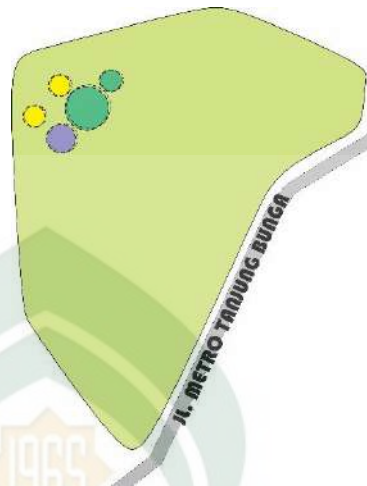
Untuk zoning horizontal yakni untuk area penunjang bagi bangunan inti, area tersebut terdiri dari entrance depan, entrance belakang, observatorium hilal, maintenance, pos jaga , plaza dan parkir.



Gambar III.35. Usulan letak penzoningan entrance depan

Sumber : Olah desain, Diakses 09 Desember 2017)

Untuk bangunan entrance depan terdapat ruang pembelian tiket masuk, hall, lavatory pria, lavatory wanita, ruang cctv, dan ruang sekuriti.



Gambar III.36. Usulan letak penzoningan entrance belakang

Sumber : *Olah desain, Diakses 09 Desember 2017)*

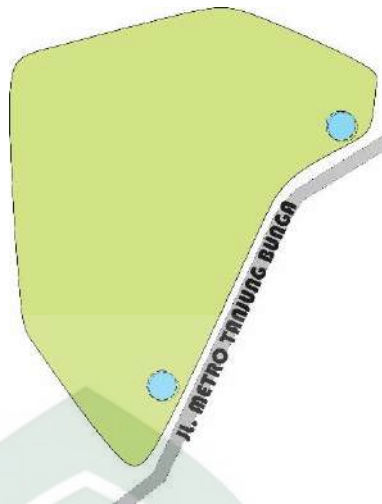
Pada gedung entrance belakang yakni area kafetaria, ruang cleaning servis, janitor, dapur, dan lavatory pria serta wanita.



Gambar III.37. Usulan letak penzoningan area maintenance

Sumber : *Olah desain, Diakses 09 Desember 2017)*

Khusus area maintenance yakni berada di luar bangunan hal ini dikarenakan dari segi keamanan gedung dan jumlah ruang yang cukup luas.



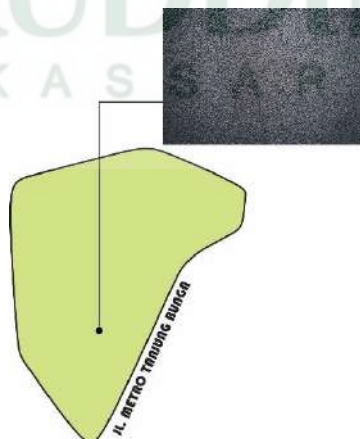
Gambar III.38. Usulan letak penzoningan pos sekuriti

(Sumber : *Olah desain, Diakses 09 Desember 2017*)

Terdapat dua pos sekuriti yang berada dekat dari pintu masuk entrance tapak, ruang *maintenance*, dan di pintu keluar tapak. Hal ini bertujuan untuk mudahnya sekuriti dalam mengontrol *safety* kendaraan yang akan masuk ke dalam dan keluar tapak.

c. Perkerasan pada tapak

Perkerasan pada tapak yakni menggunakan aspal. Bahan ini mampu memberikan kontur jalan menjadi lebih rata dan halus untuk di lalui oleh apapun.



Gambar III.39. Perkerasan pada tapak

(Sumber : *Olah data, Diakses 11 Desember 2017*)

d. Air Mancur

Air mancur pada tapak memberikan kesan mewah, indah, dan berestetika. Maka penempatannya yakni berada di dekat parkir mobil.



Gambar III.40. Usulan letak air mancur

Sumber : *Olah data, Diakses 11 Desember 2017)*

7. Penataan Plaza

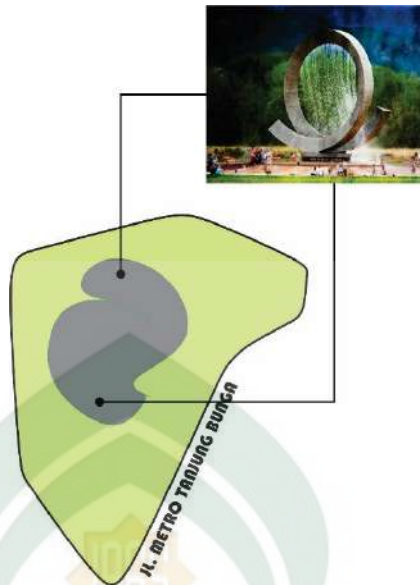
a. Air Mancur



Gambar III.41. Usulan letak plaza planetarium

Sumber : *Olah desain, Diakses 09 Desember 2017)*

Pada area plaza di maksimalkan untuk adanya air mancur. selain sebagai penghubung antar bangunan, pada tempat ini memiliki tujuan sebagai titik kumpul para pengunjung tanpa harus berada di dalam bangunan.

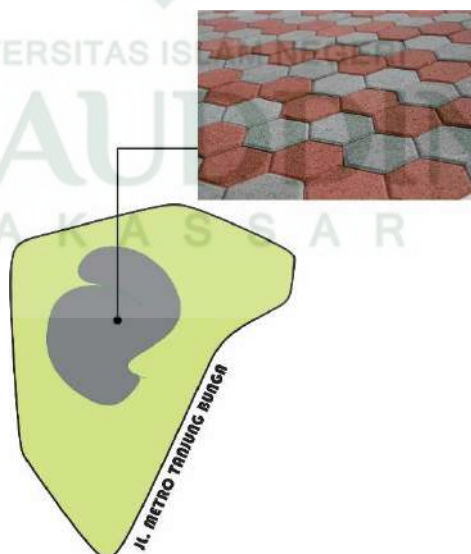


Gambar III.42. perletakan air mancur area plaza

Sumber : *Olah data, Diakses 11 Desember 2017*)

b. Perkerasan

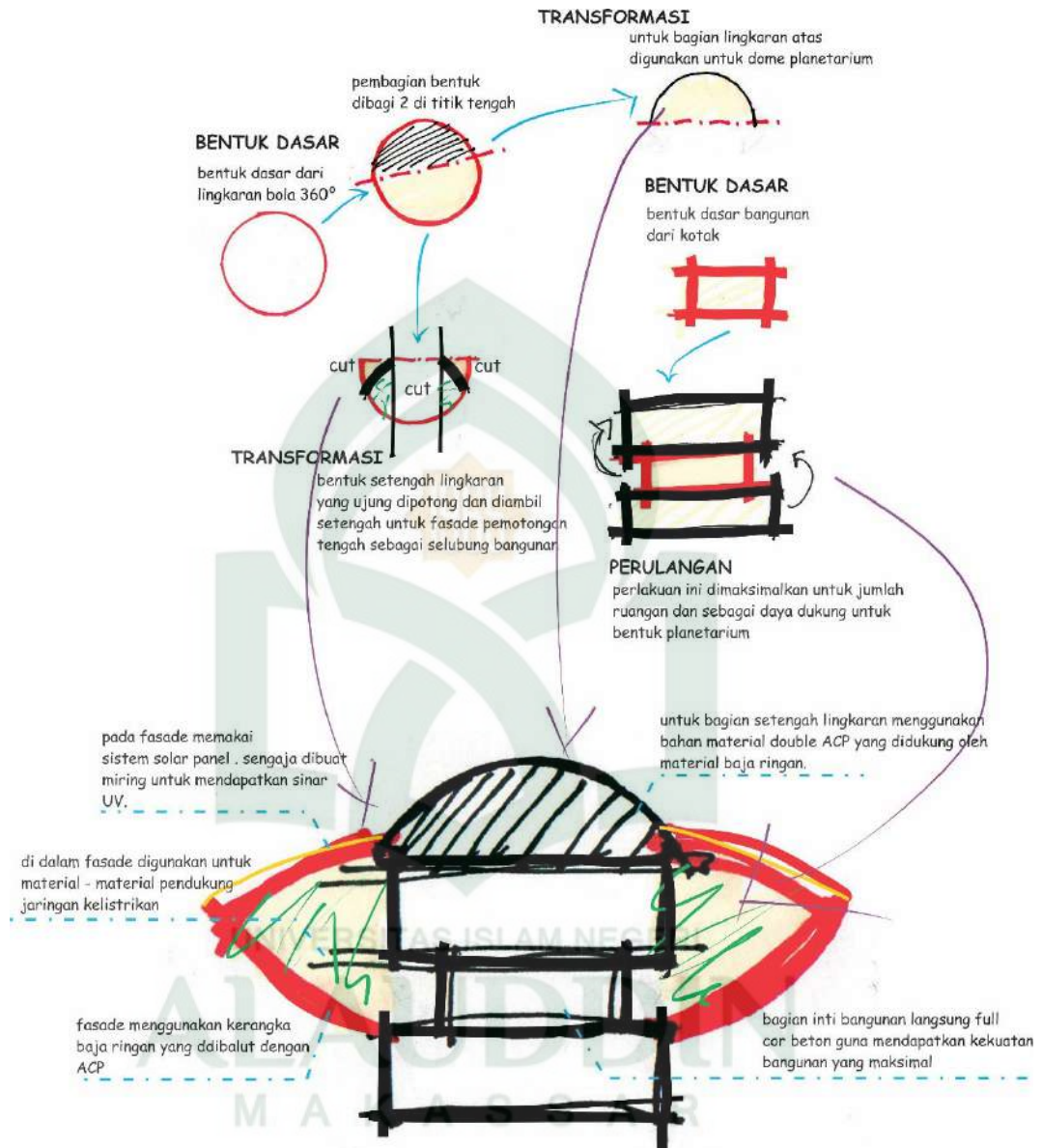
Perkerasan pada plaza yakni menggunakan paving block. Karena keberadaannya di area bangunan, untuk menjaga adanya perbaikan kedepannya dan kelebihan dari paving block ini dapat menyerap air..



Gambar III.43. perkerasan area plaza

(Sumber : *Olah data, Diakses 11 Desember 2017*).

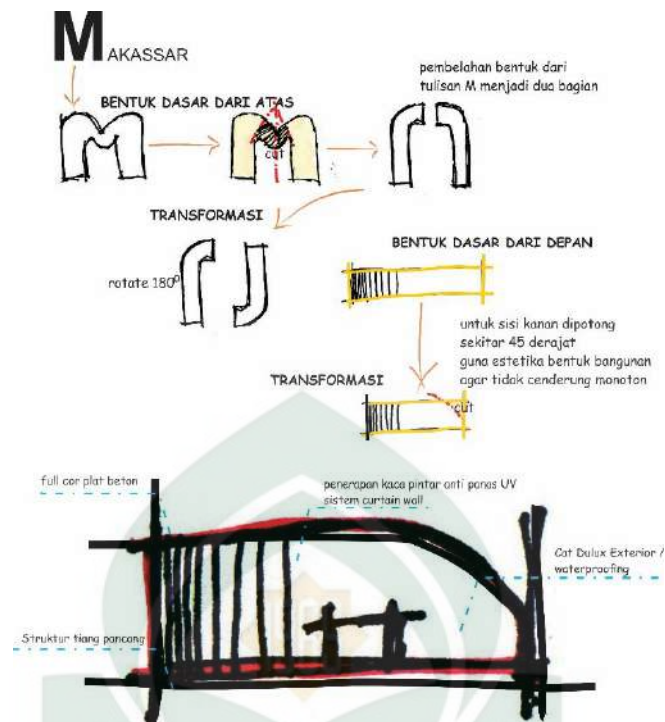
8. Filosofi Bentuk



Gambar III.44. Bentuk Bangunan Inti

Sumber : Olah desain, *Diakses 22 November 2017*).

Form massa bangunan dibuat berdasarkan dari penggabungan bidang dasar sehingga membentuk beberapa bentuk dan bidang yang signifikan. Bentuk lebih ke filosofi dari ufo sehingga dapat memberi kesan bahwa adanya ufo yang mendarat di Kota Makassar.



Gambar III.45. Bentuk Bangunan Inti

Sumber : Olah desain, *Diakses 22 November 2017*).

a. Struktur

1) Tanah

Penentuan suatu struktur tidak lepas dari ilmu tanah karena terbentuknya sebuah struktur penopang bangunan tergantung dari sifat – sifat tanah pada tapak itu sendiri. Adapun beberapa macam – macam tanah yakni :

a) Tanah Gambut memiliki ciri – ciri :

- Selalu tergenang air
- Memiliki beragam jenis pohon yang belum selesai melakukan proses dekomposisi
- Perakaran yang khas
- Dapat tumbuh pada tanah yang asam.
- Berada di tepi pantai

- b) Tanah Kapur, tanah ini terjadi dari bahan induk kapur, tanah ini banyak terdapat di Sumatera, Jawa timur, Jawa Tengah, dan Maluku.
- c) Tanah Mergel, adalah tanah yang terjadi dari campuran pelapukan batuan kapur, pasir dan tanah liat.
- d) Tanah Terrarosa, adalah tanah kapur yang terbentuk akibat pelapukan batuan kapur di sekitar daerah Jawa Tengah, Jawa Timur, Sulawesi, Sumatera, Nusa Tenggara dan Maluku
- e) Tanah Pasir, Tanah ini terjadi dari batuan beku dan batuan sedimen. Batuan ini terdapat di Sumatera dan Sulawesi
- f) Tanah Podzolit, Tanah ini termasuk tanah jenis subur dan biasanya berada di pegunungan yang tinggi. (ilmugeografi.com,2017)

2) Macam – Macam Struktur

Struktur untuk bangunan terbagi atas 4 yakni dipruntukkan bangunan menengah kebawah, bangunan menengah keatas, bangunan tinggi, bangunan bentang lebar. Adapun macam – macam yang penting di suatu bangunan yakni :

a) Pondasi

- Pondasi baru kali

Adalah pondasi yang dibuat dengan bahan dasar batu kali yang disusun sedemikian rupa.

- Pondasi batu bata

Adalah pondasi yang dibuat dengan bahan dasar batu bata yang disusun sedemikian rupa.

- Pondasi telapak

Pondasi Telapak berbentuk seperti telapak kaki, pondasi ini mendukung untuk rumah 1 lantai maupun 2 lantai. Pondasi terbuat dari beton bertulang.

- Pondasi umpak

Pondasi jenis ini yakni berada pada rumah kayu, rumah – rumah adat.

- Pondasi rakit

Pondasi jenis ini diperuntukkan untuk titik tanah yang dangkal dan lunak.

- Pondasi Sumuran

Pondasi dengan dukungan kedalaman 2-6 meter dibawah permukaan tanah yang berdiameter 60, 100, 120, 150cm.

- Pondasi Tiang Pancang

Jenis pondasi seperti ini merupakan solusi untuk tanah yang berada di pinggiran pantai karena dapat mencapai titik keras kedalaman tanah. Untuk jenis ini biasa diterapkan pada pekerjaan untuk dermaga.



Gambar III.46. *Pile Cap* (Tiang Pancang)

Sumber : bea-indonesia.org, Diakses 31 Oktober 2017).

Tapak pada bangunan perencanaan planetarium berdekatan langsung dengan posisi laut. Maka berdasarkan teori diatas dapat disimpulkan jika tanah yang berada di tapak merupakan tanah jenis gambut yang memiliki kedalaman perkerasan tanah yang cukup dalam. Dan pondasi yang cocok untuk kondisi tanah ini yakni pondasi tiang pancang.

9. Bangunan pintar

a. Fasade kaca pintar

1) Konsep struktur dan material

- a) Kaca menggunakan tipe laminating (clear).
- b) Kaca film *glass sonte* sebagai daya dukung.
- c) Sistem kaca yakni pola *curtain wall*.
- d) Penerapan pada bangunan entrance depan dan pada bangunan inti.

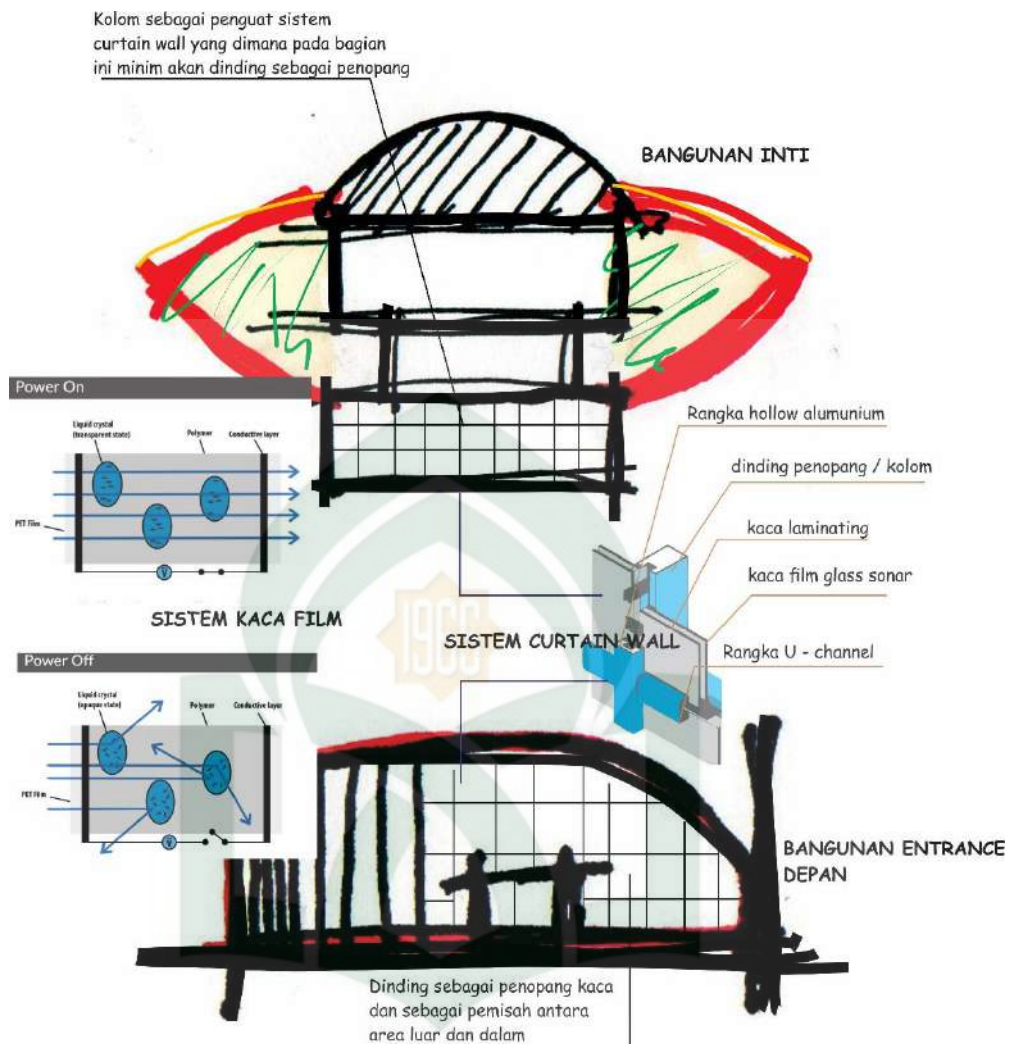
2) Kelebihan dari kaca film sonte

- a) Dapat menggunakan kontrol wifi.
- b) Hemat energi.
- c) Bias diterapkan pada segala jenis kaca.
- d) Sistem kontrol langsung dari *smartphone*.
- e) Dapat mereduksi jumlah cahaya yang masuk kedalam bangunan.



Gambar III.47. Konsep kaca film pintar

Sumber : Olah data, *Diakses 23 November 2017*).

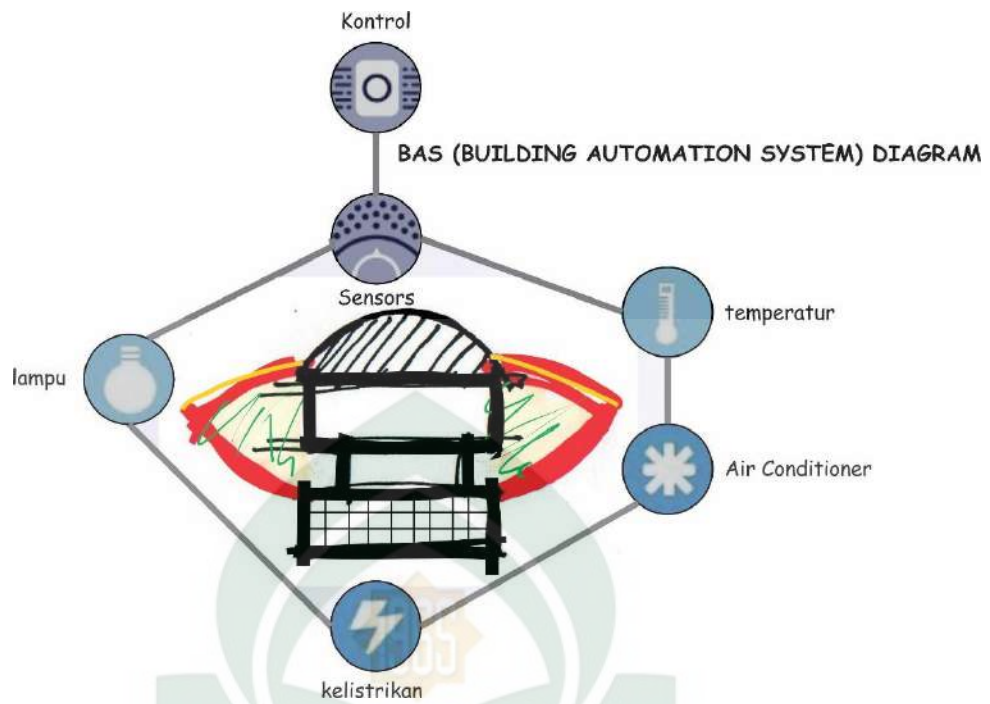


Gambar III.48. Penerapan kaca pintar dan curtain wall

Sumber : Olah data, (Diakses 23 November 2017).

b. Manajemen energi

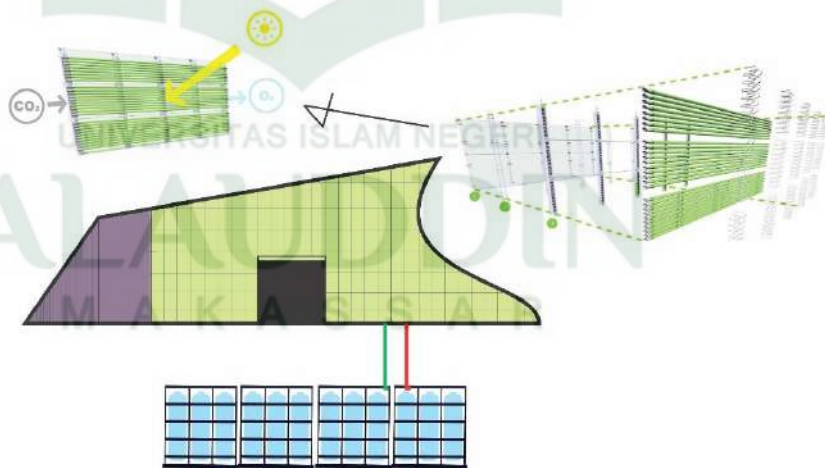
Dalam memajemen energi di dalam bangunan perlunya suatu daya dukung peralatan yang memadai. seperti halnya perangkat lunak maupun perangkat keras. Ada pun perangkat lunak yang dapat mengontrol segala aktivitas gedung yakni sistem BAS (*building automation system*) . dengan sistem ini mampu untuk memulai maupun mengakhiri seluruh kegiatan yang berada di gedung baik dari segi peralatan AC, chiller, dan juga sistem kelistrikan serta dapat mengontrol gedung dari luar jangkauan manusia.



Gambar III.49. Konsep B.A.S.

Sumber : Olah data, *Diakses 23 November 2017*).

c. Biofasade alga



Gambar III.51. Detail Biofasade Alga terhadap kaca

(Sumber : Olah data, *Diakses 2 Januari 2018*)

Biofasade Alga di letakkan pada titik orientasi matahari yakni menghadap di arah barat dan timur dan perletakannya berada pada bagian fasade bangunan *entrance* depan dan *entrance* belakang.


BAB IV

PENDEKATAN DESAIN

A. Pengolahan Tapak Dan Pemograman Ruang

setelah menganalisis BAB III maka diperlukan pengolahan tapak dan pemograman ruang yang terdiri dari beberapa elemen dasar, baik berupa view, sirkulasi, utilitas, dan iklim.

1. View, Kebisingan, dan Vegetasi




banyaknya populasi pada pepohonan di tapak, yakni dapat meredam kebisingan dengan cara menyerap gelombang suara melalui pemecah daun pohon, cabang, dan ranting. Adanya vegetasi juga dapat sebagai estetika pada tapak serta untuk view dari dalam dan luar tapak. Melalui pepohonan, maka view kurang baik dari luar dapat teratasi karena berfungsi sebagai penghalang pandangan dari luar tapak. Dengan menggunakan pohon dari beberapa jenis seperti : pohon palem dan pohon terembesi.

Gambar IV.1. Pengolahan tapak (view, kebisingan, dan vegetasi)

Sumber : *Olah desain*, Diakses 23 Januari 2018.

2. Sirkulasi, Vegetasi, Utilitas

Untuk sirkulasi bangunan planetarium terdiri dari beberapa item penting yaitu sirkulasi mobil, motor, bus, serta beberapa utilitas – utilitas penting seperti jalur air bersih, jalur listrik, jalur telepon. Perletakan saluran drainase disetiap titik jalur pejalan kaki yakni guna mengatasi permasalahan banjir yang menggenangi area tapak.

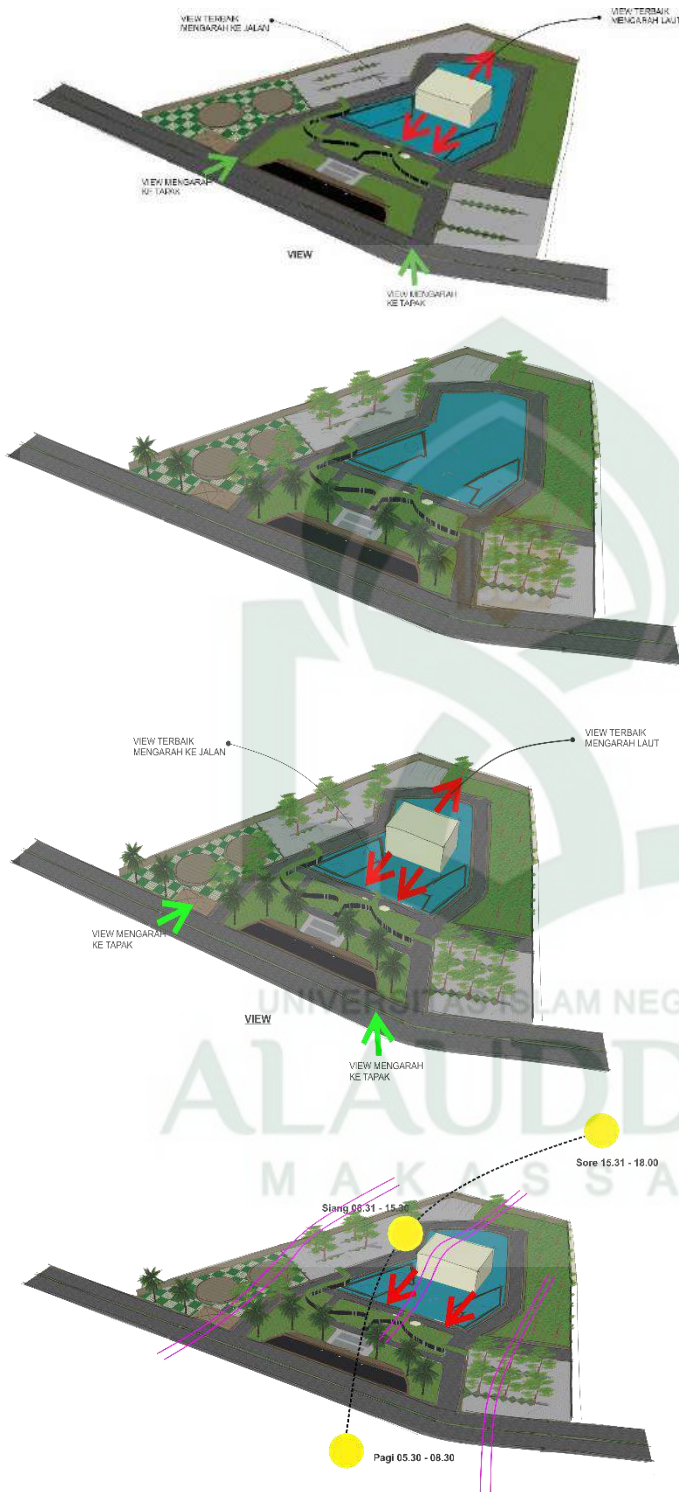


Penempatan vegetasi di setiap sirkulasi yakni membuat di beberapa titik menjadi tempat peneduh dari sinar matahari untuk para pengunjung yang datang serta para pengelola yang datang. Peneduh – peneduh tersebut bertujuan untuk para pejalan kaki dan juga untuk tempat parkir. Penataan utilitas seperti kabel telepon, PLN, dan pipa PDAM ditata dengan baik agar utilitas dapat digunakan baik pada area titik tapak.

Gambar IV.2. Pengolahan tapak (sirkulasi,vegetasi,utilitas)

Sumber : *Olah desain*, Diakses 23 Januari 2018.

3. Orientasi matahari, Angin, Vegetasi, View



Orientasi matahari dari arah barat yakni daerah paling panas dari siang hingga sore sehingga memaksimalkan pepohonan untuk pelindung area tapak dan shading pada bangunan. Pemanfaatan kaca alga dengan memanfaatkan pola sinar matahari dengan memasang di arah timur dan barat.

Gambar IV.3. Pengolahan tapak (angin, vegetasi, view, matahari)

Sumber : *Olah desain*, Diakses 23 Januari 2018

B. Pengolahan Bentuk dan Pemrograman Ruang

1. Planetarium

Adapun pemrograman ruang planetarium yakni sebagai berikut :



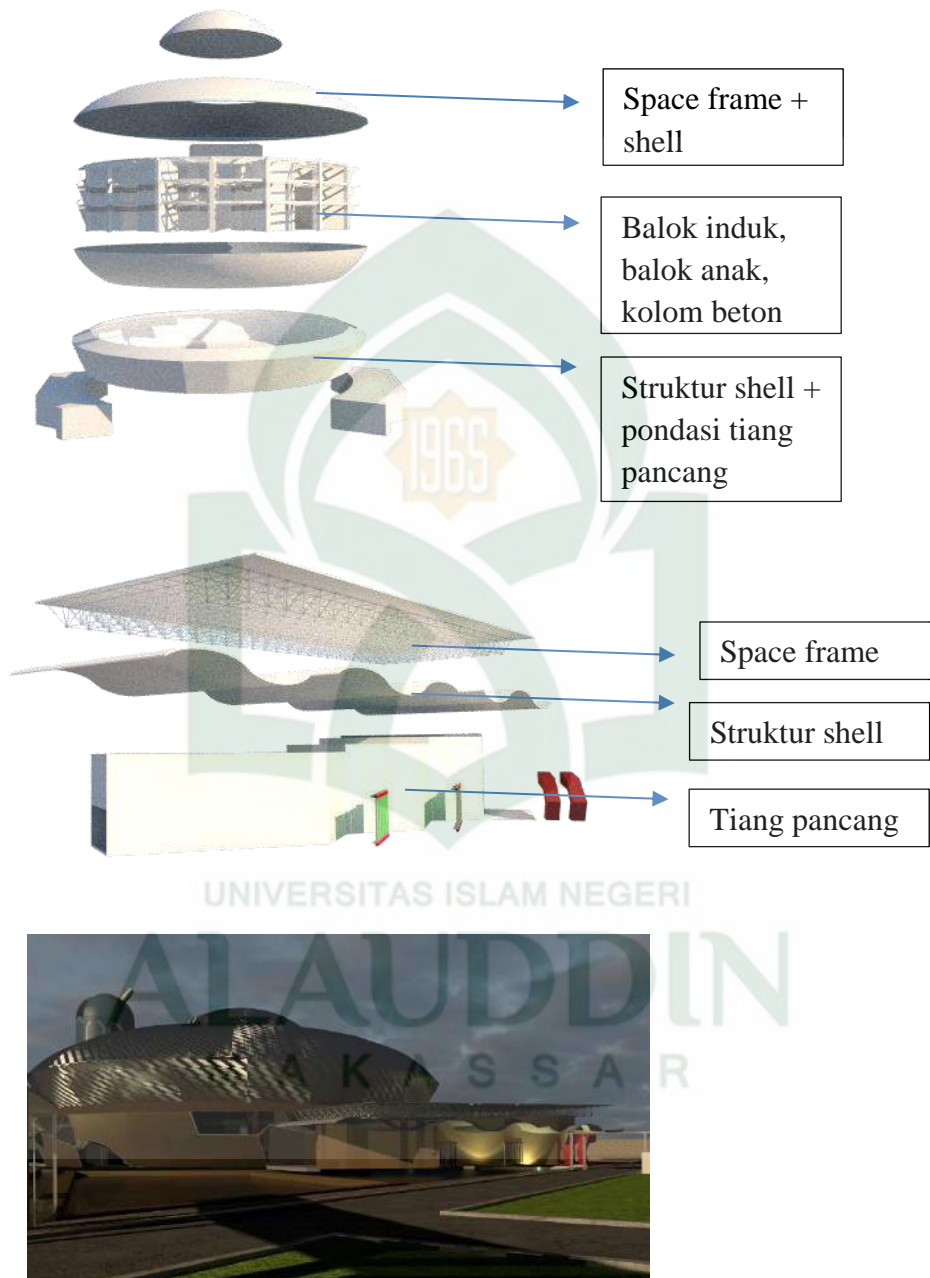
Pemrograman ruang dibentuk yakni guna menghasilkan desain yang sesuai dengan pola tata ruang. Selain menggunakan beberapa pertimbangan program ruang untuk mengolah bentuk bangunan. Dengan pendekatan desain bangunan pintar maka menyisipkan kaca alga pada bangunan diharapkan mampu menjadi pengganti solar panel pada bangunan. Yakni sebagai penyedia aliran listrik serta mengurangi kadar CO₂ pada bangunan.

Gambar IV.4. Pengolahan bentuk dan pemrograman ruang

Sumber : *Olah desain*, Diakses 23 Januari 2018

C. Pengolahan Bentuk dan Pendukung Kelengkapan Bangunan

1. Bentuk dan Struktur

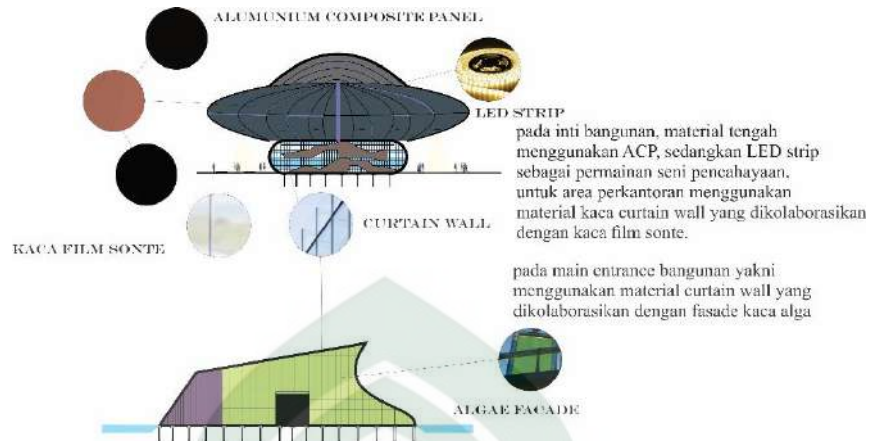


Gambar IV.5. Pengolahan struktur dan kelengkapan bangunan

Sumber : *Olah desain*, Diakses 23 Januari 2018

2. Bentuk dan Material

a. Planetarium



Gambar IV.6. Pengolahan bentuk dan material

Sumber : *Olah desain*, Diakses 23 Januari 2018



BAB V

TRANSFORMASI DESAIN

A. Transformasi Tapak

Setelah menyeleksi beberapa alternatif pengolahan tapak untuk pendekatan desain guna mendapatkan sistem olahan tapak yang ideal di dalam perancangan. Maka diperoleh transformasi awal tapak yakni sebagai berikut :



Gambar V.1. Transformasi awal tapak

Sumber : *Olah desain*, Diakses 14 Maret 2018.

Berdasarkan gambar diatas, dapat disimpulkan bahwa adanya beberapa kelebihan dan kekurangan dari desain transformasi awal tapak, Yaitu :

1. Desain dari sistem pejalan kaki pada tapak memiliki kesan yang monoton.
2. Jarak pepohonan terlalu dekat sehingga tapak tertutup oleh vegetasi.
3. Tidak adanya pembatas antara air mancur dengan kolam air sehingga estetika tapak berkurang.
4. Tidak adanya penanda pada area masuk ke entrance tapak, yakni berupa pepohonan atau gerbang, maupun huruf – huruf penanda.

5. tidak adanya tempat parkir untuk bus.
6. Akses sirkulasi untuk kendaraan dari jalan ke parkir menyebabkan pengunjung mengalami tidak nyaman dan juga kesulitan dalam mengakses sirkulasi kendaraan.
7. Pada area plaza, penghubung antara bangunan *entrance* depan dengan bangunan inti terkesan monoton.

Setelah menganalisis beberapa kekurangan dari desain awal pada tapak, maka hadirnya transformasi desain akhir pada tapak yang menutupi beberapa kekurangan – kekurangan pada desain transformasi awal tapak. Berikut transformasi akhir tapak yang digunakan sebagai perancangan tapak :



Gambar V.2. Transformasi akhir tapak

Sumber : *Olah desain*, Diakses 15 Maret 2018.

Berikut adanya perubahan dari hasil akhir transformasi tapak yakni sebagai berikut :

1. Pengecilan total luas tapak dari 90.000 m² atau 9 Ha menjadi 19.000 atau 1.9 Ha. Hal ini dikarenakan bahwa total luasan bangunan yang tidak seimbang dengan total luas lahan yang tersedia.
2. Penambahan pintu gerbang (*main gate*) sebagai pintu masuk pengunjung ke area tapak. Hal ini bertujuan agar memudahkan akses pengunjung untuk mengetahui titik masuk serta ke luar dari tapak.

3. Penambahan identitas nama (*eye catching*) di titik batas jalan dengan tapak. Hal ini guna dapat memudahkan pengunjung untuk mengetahui lokasi bangunan berada.
4. Pola pedestrian dibuat seperti model tidak beraturan hal ini bertujuan untuk menghilangkan kesan monoton pada area tapak.
5. Pada gedung observatorium berada di belakang tapak. Dikarenakan bangunan ini berfungsi sebagai melihat titik hilal. Sehingga bentuk lebih ke model menara.
6. Pemanfaatan lahan kosong di dekat gerbang masuk bangunan dibuatkan area public (*public space*) sehingga pengunjung yang ingin menikmati tapak dapat berkumpul pada titik ini.
7. Pelebaran jalan pada tapak, yaitu :
 - a. Pintu utama 8 meter.
 - b. Jalur ke bangunan inti 6 meter.
 - c. Jalur keluar dari tapak 10 meter
8. Merancang jarak antara pepohonan dari 3 meter menjadi 15 meter.

B. Transformasi Bentuk

Adapun bentuk yang telah digunakan pada awal desain sebagai transformasi awal untuk bangunan planetarium yakni :



Gambar V.3. Transformasi awal bentuk bangunan planetarium

Sumber : *Olah desain*, Diakses 16 Maret 2018.

Bentuk dari transformasi awal tidak memaksimalkan potensi pencahayaan alami dari luar bangunan. Dan bentuk yang terkesan menjadi kaku dikarenakan kurangnya permainan pola – pola pada sistem fasade. Serta sistem kaca fasade juga tidak ada di bangunan, sehingga bentuk awal mengalami transformasi bentuk kembali agar dapat memaksimalkan kekurangan dari potensi – potensi yang telah disebutkan. Berikut hasil dari transformasi bentuk akhir bangunan planetarium :



Gambar V.4. Transformasi akhir bentuk bangunan planetarium

Sumber : *Olah desain*, Diakses 16 Maret 2018.

Pada transformasi akhir bentuk bangunan planetarium mengalami perubahan dari sisi transformasi awal, yakni :

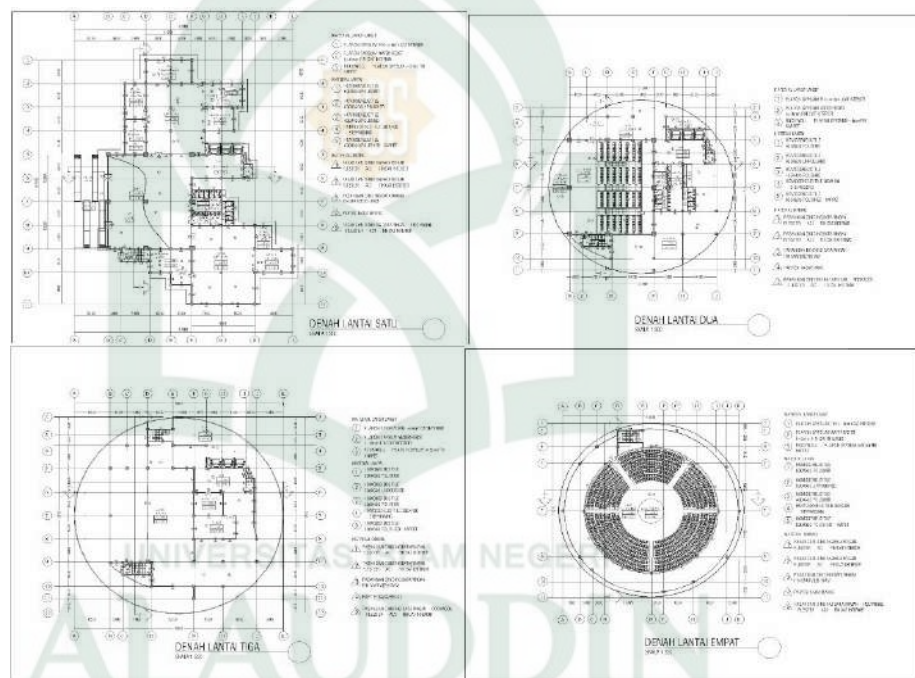
1. Pemberian material kaca pada lantai 1 bangunan inti planetarium, hal ini bertujuan untuk memberikan pencahayaan alami terhadap area khusus perkantoran.
2. Pemberian material fasade kaca juga di bangunan entrance planetarium yang mengarah langsung ke rotasi matahari.
3. Penggunaan material ekspos struktur *space frame* pada atap *entrance* bangunan. Hal ini bertujuan untuk memberikan kesan menarik terhadap estetika bangunan dan juga kepada para pengunjung yang datang.

4. Sistem kanopi dibuat seperti lengkungan ombak air. Hal ini bertujuan untuk estetika fasade dan juga sebagai pelindung air hujan.
5. Pada bangunan inti lantai 1 dibuat bentuk siku 25 derajat. Yakni guna untuk meneruskan potensi air hujan menuju ke titik kolam air .

C. Transformasi Tata Ruang

1. Denah Bangunan Planetarium

Berikut adalah transformasi awal denah bangunan planetarium yakni sebagai berikut :



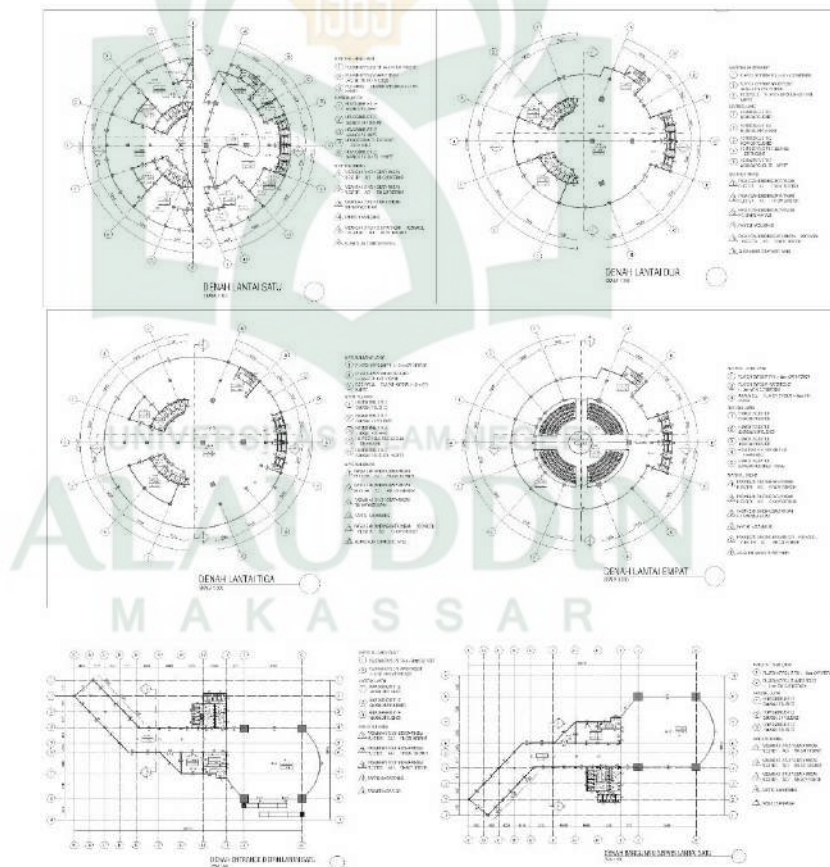
Gambar V.5. Transformasi awal denah bangunan planetarium

Sumber : *Olah desain*, Diakses 16 Maret 2018.

Dari transformasi awal denah adanya perubahan – perubahan secara signifikan untuk menyesuaikan antara bentuk dengan denah yang ada sebelumnya. Serta adanya kekurangan – kekurangan pada proses perancangan transformasi awal denah. Adapun yang menjadi kekurangan pada denah awal yakni :

- Pola kolom tidak mengikuti modul denah sehingga perlu penerapan dari modul grid ke linear.
- Pada lantai 1, denah tidak saling terkait dengan lantai selanjutnya sehingga kolom – kolom penerus tidak beraturan.
- Untuk denah terkesan banyak ruangan yang tidak terpakai.
- Kurangnya pencahayaan alami yang masuk ke lantai 1 bangunan yang memiliki fungsi perkantoran dan area berkumpul bagi para pengunjung.

Setelah mengetahui titik lemah pada denah transformasi awal maka hadir perubahan untuk transformasi denah akhir. Adapun tahap transformasi akhir denah yakni sebagai berikut :



Gambar V.6. Transformasi akhir denah bangunan planetarium

Sumber : *Olah desain*, Diakses 16 Maret 2018.

Denah bangunan pada transformasi akhir ini memiliki perubahan dari transformasi awal yakni sebagai berikut :

- a. Kolom yang berubah modul dari grid ke linear.
- b. Bentuk denah menyesuaikan dengan bentuk lantai 2 – 4.
- c. Pada lantai 1, denah mengalami perubahan yang signifikan yakni merubah bahan material acp ke dinding bata dan kaca sebagai pencahayaan alami yang masuk dari luar bangunan.
- d. Denah untuk lantai 1 dibelah menjadi dua bagian yang memiliki fungsi berbeda. Yaitu area privat dan area publik.
- e. Untuk memanfaatkan belahan pada denah yakni digunakan untuk jalur penghubung antar plaza bangunan.
- f. Penambahan lift pengunjung guna meminimalisir jumlah antrian di lobi lift.

2. Persentase Luas Bangunan Planetarium.

- a. Persentase luas ruang dalam

Tabel V.1. Luas ruang dalam bangunan planetarium

No	Nama Ruang	Jumlah	Luas Yang Direncanakan (m ²)	Luas Yang Dirancang (m ²)
1	Ruang Pertunjukkan	1	710.00	525.00
2	Koridor Display	1	323.54	597.00
3	Area Proyektor	1	305.00	305.00
4	Ruang Pameran	1	1000.00	1718.00
5	Gudang	1	23.40	23.40
6	Ruang Operator	1	37.80	37.80
7	Ruang Perpustakaan	1	1000.00	1718.00
8	Musholla	1	67.89	37.80
9	Ruang Cindramata	1	20.00	23.40
10	Ruang Kepala Pengelola	1	25.00	23.10
11	Ruang Wakil Pengelola	1	25.00	30.03
12	Ruang Sekretaris	1	15.00	18.30
13	Ruang Keuangan	1	25.00	30.03
14	Ruang Tata Usaha	1	25.00	30.05
15	Ruang Rapat	1	15.00	38.50
16	Ruang Kepala Penerimaan	1	18.73	22.50
17	Ruang Staff Penerimaan	1	16.80	28.50

18	Ruang Staff Edukasi	1	16.80	22.10
19	Ruang Kepala Edukasi	1	17.83	19.80
20	Ruang Administrasi	3	87.86	100.00
21	Ruang Kontrol Telepon	1	0.00	21.00
22	Ruang Kontrol Listrik	1	0.00	21.00
23	Ruang Sekuriti	1	20.01	20.01
24	Ruang Tiket	1	18.41	18.41
25	Ruang CCTV	1	24.15	24.15
26	Cafetaria	1	87.32	87.32
27	Ruang Perokok	1	40.89	40.89
28	Dapur	1	36.41	36.41
29	Ruang Janitor	1	18.40	18.40
30	Lobi	3	200.50	265.70
31	Koridor	2	131.88	131.88
32	Lavatory Pria	8	120.65	148.80
33	Lavatory Wanita	8	100.56	141.74
Luas Total			4574.82	5727.92

Sumber : olah data, 2018

Berdasarkan dari tabel di atas maka adanya perbedaan luasan ruang dalam yang signifikan antara direncanakan dan yang dirancang sehingga adanya beberapa faktor yang mempengaruhi adanya perubahan luas ruang dalam, yaitu :

- 1) Menghindari adanya ruang tidak terpakai (mati) dalam penataan ruang.
- 2) Kurangnya pertimbangan sirkulasi manusia terhadap ruangan.
- 3) Pengecilan pada ruang pertunjukkan, hal ini dikarenakan sistem struktur yang kurang memadai sehingga dirancang demi keselamatan pengunjung.

Dari perbedaan luasan ruang diatas, penentuan persentase deviasi luas ruang dalam bangunan planetarium yakni sebagai berikut :

$$\text{Luas yang direncanakan} = 4.574,82 \text{ m}^2$$

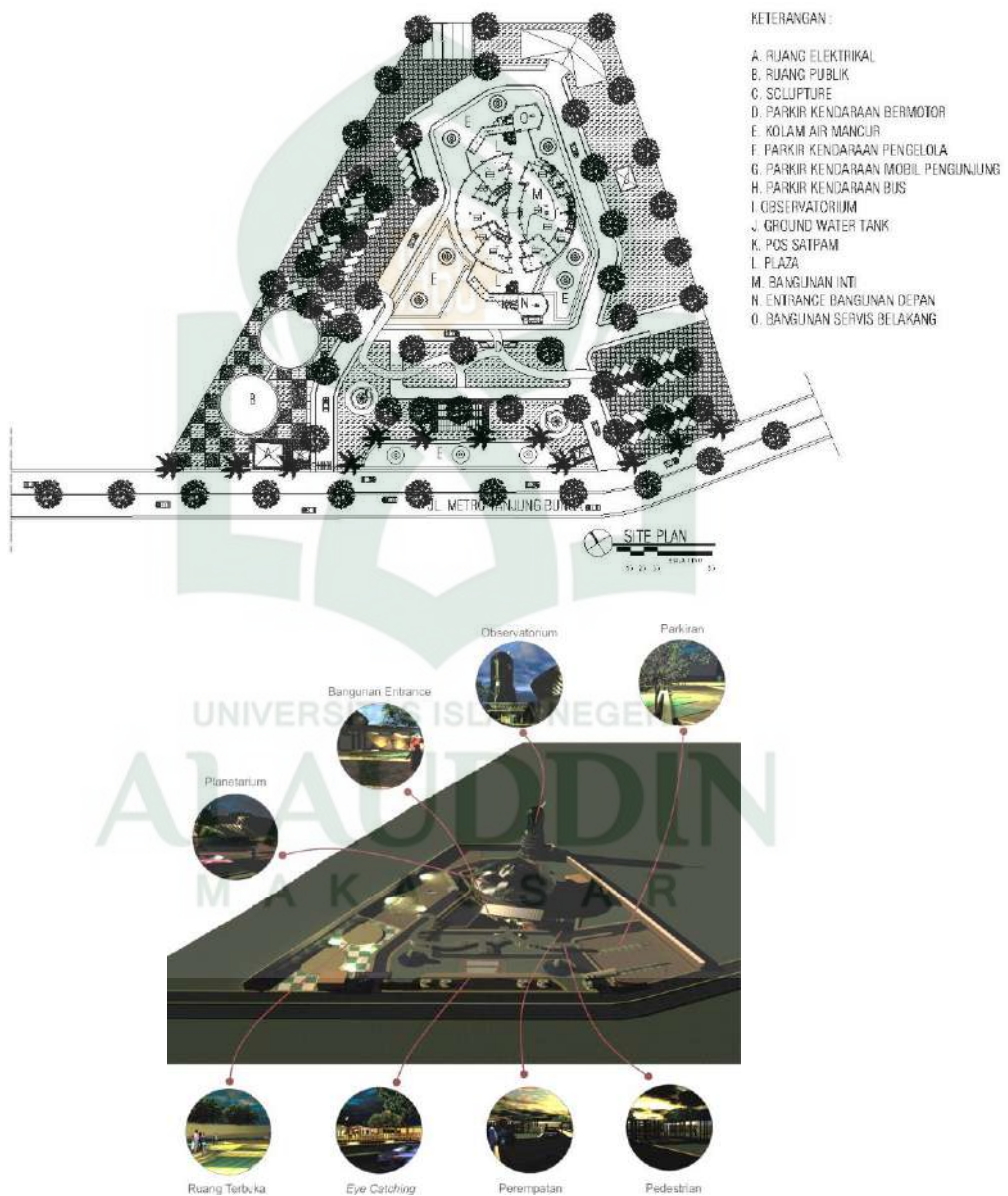
$$\text{Luas yang dirancang} = 5.727,92 \text{ m}^2$$

$$\begin{aligned} \text{Persentase deviasi luasan} &= (4.574,82 - 5.727,92) / 4.574,82 \times 100 \\ &= -1.153,1 / 4.574,82 \times 100 \\ &= -25,20\% \end{aligned}$$

BAB VI HASIL DESAIN

A. Site Plan

Berikut adalah hasil desain akhir dari bangunan planetarium di Makassar. yakni sebagai berikut :



Sumber : *Olah desain*, Diakses 20 Maret 2018.

B. *Eye Catching*

berikut adalah *view* titik dari luar bangunan planetarium :



Gambar VI.2. *Eye Catching*

Sumber : *Olah desain*, Diakses 20 Maret 2018.

C. Planetarium

berikut adalah bangunan planetarium :




Gambar VI.3. Planetarium

Sumber : *Olah desain*, Diakses 20 Maret 2018.

D. Entrance Bangunan

berikut adalah entrance bangunan planetarium :



Gambar VI.4. Entrance Bangunan

Sumber : *Olah desain*, Diakses 20 Maret 2018.

E. Observatorium

Berikut adalah observatorium di tapak :




Gambar VI.5. Observatorium

Sumber : *Olah desain*, Diakses 20 Maret 2018.

F. Parkir Mobil

Berikut adalah titik parkir mobil pengunjung di tapak :



Gambar VI.6. Parkir Mobil

Sumber : *Olah desain*, Diakses 20 Maret 2018.

G. Pedestrian

Berikut adalah pedestrian penghubung antara bangunan dan parkir :




Gambar VI.7. Parkir Mobil

Sumber : *Olah desain*, Diakses 20 Maret 2018.

H. Ruang Terbuka

Berikut adalah pedestrian penghubung antara bangunan dan parkir :



Gambar VI.8. Ruang Terbuka

Sumber : *Olah desain*, Diakses 20 Maret 2018.

I. Maket

Berikut adalah gambar maket bangunan planetarium makassar :



Gambar VI.9. Maket

Sumber : *Olah desain*, Diakses 28 Maret 2018.

DAFTAR PUSTAKA

Buku :

- Neufert Ernest, *Data Arsitek Edisi 33 Jilid 1*, 1996, Jakarta, Erlangga.
- Neufert Ernest, *Data Arsitek Edisi 33 Jilid 2*, 2002, Jakarta, Erlangga.
- Neufert Ernest, *Data Arsitek Edisi 33 Jilid 3*, 2009, Jakarta, Erlangga.
- Lori Mallins, *Glass Of The Future*, 2014, Burnham, University Of Santiago.
- Collin Davies, *Architecture High Tech*, 1998, New York, Rizolli International Published. Inc.
- Wang, *Intelligent Building And Automation*, 2009, Hongkong, The Hongkong Polytechnic University.
- S.Darsa, *Planetarium Dan Observatorium Jakarta*, 2014, Jakarta, Hendri.
- Hendri, *Sejarah Planetarium*, 2015, Jakarta, Rezki.
- Suyanto, *Intelejensia Buatan*, 2004, Bandung, Universitas Telkom.
- Syaom, *Dimensi Teknik Arsitektur Volume 27*, 1999, Surabaya, Universitas Kristen Petra
- Badan Pusat Statistik Kota Makassar, *Makassar Dalam Angka*, 2015, Makassar.

Undang – Undang Dan Peraturan :

- Rancangan Peraturan Daerah Tahun 2010 – 2030 tentang RTRW Kota Makassar.
- Peraturan Menteri Pekerjaan Umum Nomor : 29/PRT/M/2006 Tentang Pembangunan Bangunan Gedung.
- Surat Edaran Menteri Sosial Nomor : A/A164/VIII/2002/MS Tentang Penyediaan Aksesibilitas Penyandang Cacat
- Undang – Undang Republik Indonesia Nomor 28 Tahun 2002 Tentang Bangunan Gedung
- Keputusan Menteri Pekerjaan Umum Nomor : 468/KTPS/1998 Tentang Persyaratan Teknis Aksesibilitas Pada Bangunan Gedung Dan Lingkungan.

Website :

<http://history.nasa.gov/program.html/> diakses digital pada 06 Maret 2016

<http://www.unisa.edu.au/planetarium/> diakses digital pada 06 Maret 2016

<http://kemdikbud.go.id/> diakses digital pada 15 Maret 2016

<http://kbbi.web.id/planetarium/> diakses digital pada 23 Maret 2016

<http://www.pustaka.pu.go.id/> diakses digital pada 09 April 2016

<http://www.naesarch.com/sistem-bangunan-pintar-1.html/> diakses digital pada 09 April 2016

<http://en.wikipedia.org/planetariumjakarta/> diakses digital pada 05 April 2016

<http://planetariumjakarta.go.id/> diakses digital pada 05 April 2016

<http://googleearthpro/> diakses digital pada 23 Oktober 2016

<http://nagoya-info.com/> diakses digital pada 1 Mei 2016

<http://nscm.city.nagoya.jp/> diakses digital pada 1 Mei 2016

<http://archdaily.com/diamondbuilding/> diakses digital pada 2 Mei 2016

http://makassarkota.go.id/img_galeri/ diakses digital pada 08 Agustus 2017

<http://earthpoint.us/shapes.aspx/> diakses digital pada 19 September 2017

<http://makassarkota.bps.go.id/2015/> diakses digital pada 09 Desember 2017



NAUFAL RACHMATULLAH
60100112047

PLANETARIUM DENGAN PENDEKATAN BANGUNAN PINTAR DI MAKASSAR

ISU kota Makassar

Salah satu dampak kota Makassar hingga saat ini masih belum mendapatkan gelar "SMART CITY" yakni kurangnya bangunan - bangunan PINTAR dan fasilitas - fasilitas yang belum memenuhi untuk menjadikan kota Makassar sebagai "SMART CITY" salah satunya yakni fasilitas planetarium dengan pendekatan bangunan pintar



GATHERING PLACE

RESEARCH

EDUCATION

PUBLIC SPACE

PLANETARIUM

CONTAINER

OBSERVATORIUM



Jl. Metro Tanjung Bunga
AREA 1.9 Ha

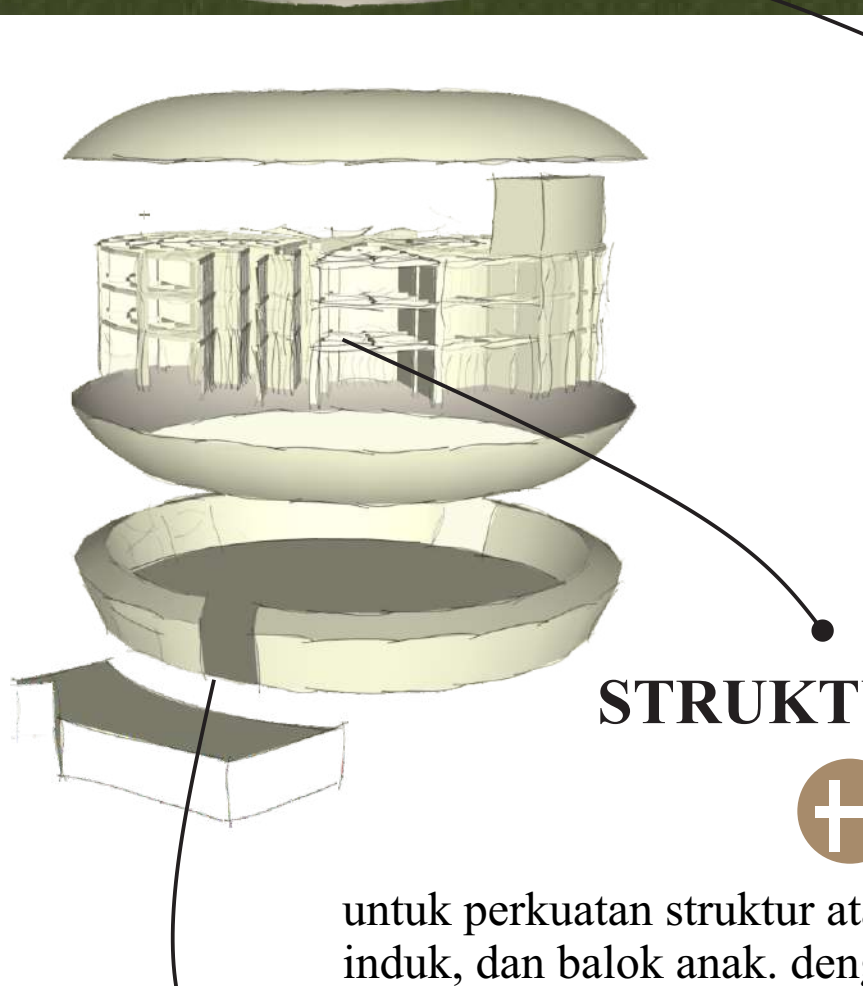
MASSING PLAN



GETTING FROM SITE :

- FIVE HUNDRED PEOPLE
- PLACE OF EDUCATION
- EASY ACCESS
- EASY LOOKING FROM OUT SITE
- A NEW RESEARCH FOR HILAL

STRUKTUR ATAP



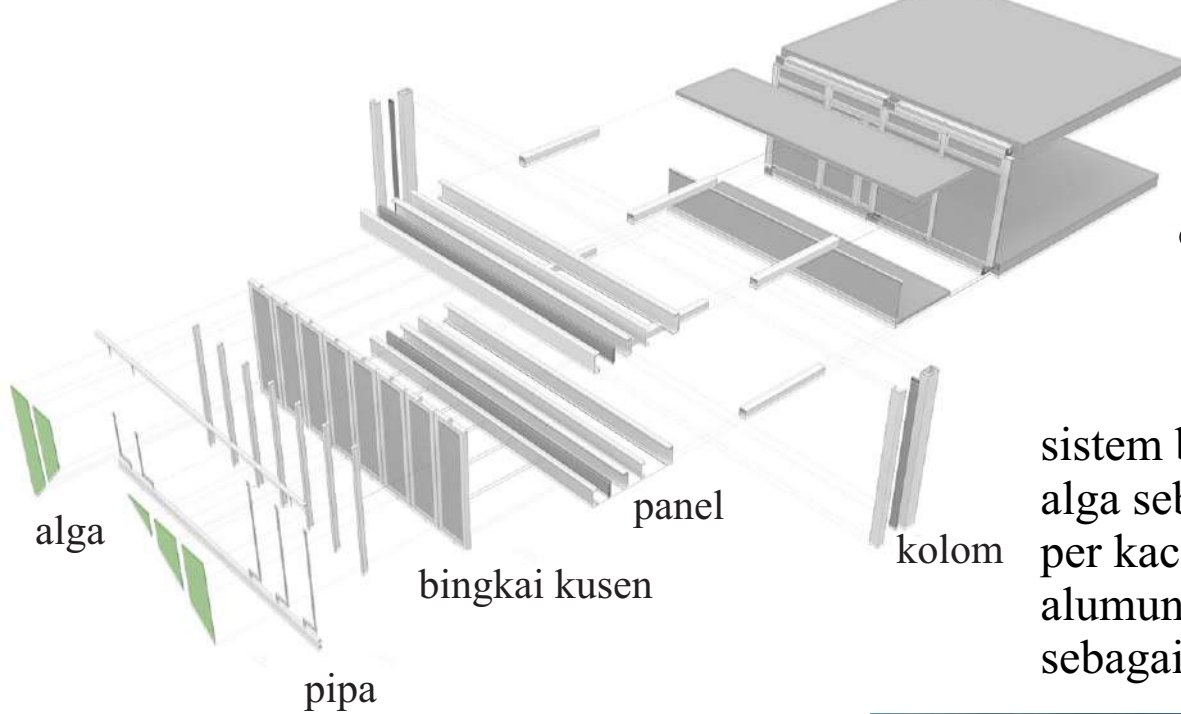
untuk struktur atap menggunakan penopang kekuatan struktur utama yakni space frame dengan diameter pipa 10 inch dan balljoint sebagai pemersatu antara pipa yang lainnya serta dipadukan dengan struktur cangkang dengan ketebalan 8 cm

STRUKTUR ATAS

untuk perkuatan struktur atas (tanah) yakni kolom, balok induk, dan balok anak. dengan material konkrit beton.

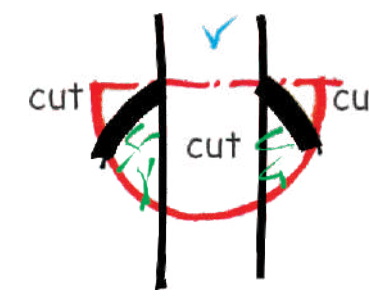
SISTEM PONDASI

sistem pondasi menggunakan tiang pancang dengan pertimbangan keadaan tanah pada area pinggir pantai dan untuk kestabilan bangunan



sistem bangunan pintar dengan penggunaan material alga sebagai fasade dengan dimensi 1800 x 800 mm per kaca + bingkai nya. serta pemakaian kusen aluminium dengan tebal 5 mm dan tinggi 120 mm sebagai sisipan untuk pipa saluran tumbuhan alga

BENTUK DASAR
bentuk dasar dari lingkaran bola 360




TRANSFORMASI
bentuk setengah lingkaran yang ujung dipotong dan diambil setengah untuk fasade pemotongan tengah sebagai selubung bangunan

BENTUK DASAR
bentuk dasar bangunan dari kotak



PERULANGAN
perlakuan ini dimaksimalkan untuk jumlah ruangan dan sebagai daya dukung untuk bentuk planetarium



STRUKTUR ATAP

sistem struktur atap, menggunakan material space frame dengan diameter pipa 10 cm serta balljoint sebagai penghubung antara pipa 1 ke pipa lainnya dan material ACP (aluminium composite panel) dengan ketebalan 5 mm sebagai lapisan atas.

SISTEM KANOPI

sistem kanopi dibuat bergelombang dengan memakai struktur cangkang ketebalan 5 cm dan kemiringan sebesar 2%

SISTEM PONDASI

sistem pondasi menggunakan tiang pancang dengan pertimbangan keadaan tanah pada area pinggir pantai dan untuk kestabilan bangunan



PLANETARIUM DENGAN PENDEKATAN BANGUNAN PINTAR DI KOTA MAKASSAR

Studio
22



- GATHERING PLACE
- RESEARCH
- EDUCATION

- PUBLIC SPACE
- PLANETARIUM
- OBSERVATORIUM
- CONTAINER

MASSING PLAN

- GUEST PARKING
- PLANETARIUM
- OBSERVATORIUM
- GROUND WATER TANK
- PUBLIC SPACE
- PEDESTRIAN
- MOTORCYCLE PARKING
- ELECTRICAL FUNCTION ROOM
- SCULPTURE
- CAR PARKING MANAGEMENT

- GETTING FROM SITE :
- FIVE HUNDRED PEOPLE
 - PLACE OF EDUCATION
 - EASY ACCESS
 - EASY LOOKING FROM OUT SITE
 - A NEW RESEARCH FOR HILAL



JURUSAN TEKNIK ARSITEKTUR
FAKULTAS SAINS DAN TEKNOLOGI
UIN ALAUDDIN MAKASSAR

NAMA
NAUFAL RACHMATULLAH
60100112047

DOSEN PEMBIMBING
ST. AISYAH RAHMAN, S.T., M.T.
MUTMAINNAH, S.T., M.T

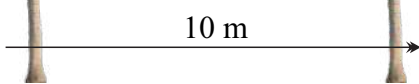
DOSEN PENGUJI
IRMA RAHAYU, S.T., M.T.
MARWATI, S.T., M.T.
DR. H. ABDUL HALIM TALLI, M.AG

KETERANGAN
01

PLANETARIUM DENGAN PENDEKATAN BANGUNAN PINTAR DI KOTA MAKASSAR

Studio
22

• ELEMEN TAPAK



Penempatan pohon kelapa yakni berada di pinggir air mancur parkir motor yang berfungsi sebagai pemecah kecepatan angin dan penghalang view ke parkir



Radius lingkaran untuk tanah 3 m dan radius bola sebagai sculpture yakni 2 m . perletakan yakni di 2 titik vital pada tapak. berfungsi sebagai :

- sebagai titik kumpul
- tempat berfoto
- penunjuk arah kendaraan



Bangunan ditinggikan sampai 3 meter muka jalan raya guna mendapatkan view dari luar tapak




Jarak antar pohon trembesi yakni 3 meter berfungsi sebagai penunjuk arah keluar tapak dan sebagai peneduh kendaraan serta pengunjung



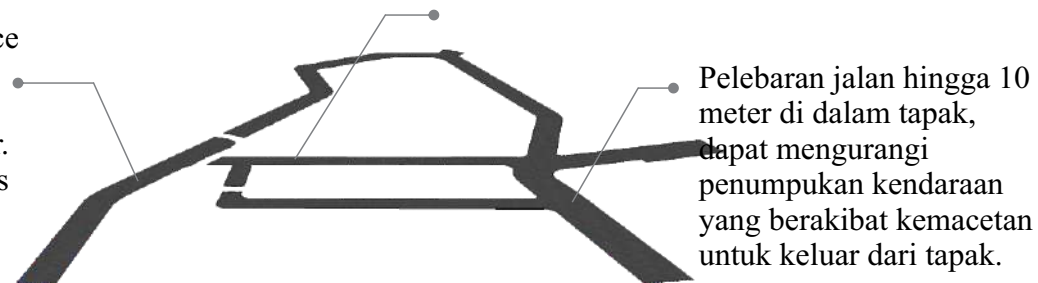
Air mancur terdiri dari 4 item didepan batas jalan bangunan sebagai ide estetika terhadap bangunan dan 3 item berdekatan dengan parkir kendaraan roda dua. dengan diameter dasar 6 meter, tinggi 4 meter

Lebar jalan 8 meter pada jalan entrance masuk ke dalam tapak, dikarenakan kendaraan yang menuju ke area tapak diasumsikan dalam jumlah yang besar. yang terdiri dari motor, mobil, dan bus

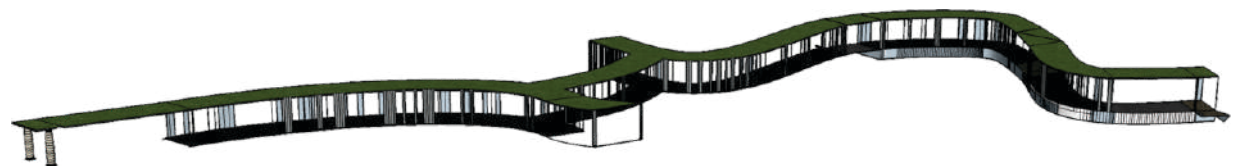


tower observatorium yakni sebagai posisi melihat hilal maupun untuk gerhana. ketinggian tower ini yakni 50 meter dari ketinggian tapak.

pegecilan jalan aspal total 6 meter dikarenakan dititik ini merupakan area ramai akan pejalan kaki



Pelebaran jalan hingga 10 meter di dalam tapak, dapat mengurangi penumpukan kendaraan yang berakibat kemacetan untuk keluar dari tapak.



green roof untuk pejalan kaki yakni penghubung antara bangunan dan parkir. lebar lorong 3 meter dan tinggi atap 2,5 meter

ELEMEN TAPAK

PLANETARIUM DENGAN PENDEKATAN BANGUNAN PINTAR DI KOTA MAKASSAR

Studio
22

BENTUK, STRUKTUR DAN MATERIAL

TRANSFORMASI

bentuk setengah lingkaran yang ujung dipotong dan diambil setengah untuk fasade pemotongan tengah sebagai selubung bangunan

untuk bagian lingkaran atas digunakan untuk dome planetarium

pembagian bentuk dibagi 2 di titik tengah

PERULANGAN
perlakuan ini dimaksimalkan untuk jumlah ruangan dan sebagai daya dukung untuk bentuk planetarium

BENTUK DASAR
bentuk dasar dari lingkaran bola 360

BENTUK DASAR
bentuk dasar bangunan dari kotak

STRUKTUR ATAS

untuk perkuatan struktur atas (tanah) yakni kolom, balok induk, dan balok anak. dengan material konkrit beton.

SISTEM PONDASI

sistem pondasi menggunakan tiang pancang dengan pertimbangan keadaan tanah pada area pinggir pantai dan untuk kestabilan bangunan

STRUKTUR ATAP

sistem struktur atap, menggunakan material space frame dengan diameter pipa 10 cm serta *balljoint* sebagai penghubung antara pipa 1 ke pipa lainnya dan material ACP (*aluminium composite panel*) dengan ketebalan 5 mm sebagai lapisan atas.

SISTEM KANOPI

sistem kanopi dibuat bergelombang dengan memakai struktur cangkang ketebalan 5 cm dan kemiringan sebesar 2%

SISTEM PONDASI

sistem pondasi menggunakan tiang pancang dengan pertimbangan keadaan tanah pada area pinggir pantai dan untuk kestabilan bangunan

sistem bangunan pintar dengan penggunaan material alga sebagai fasade dengan dimensi 1800 x 800 mm per kaca + bingkai nya. serta pemakaian kusen aluminium dengan tebal 5 mm dan tinggi 120 mm sebagai sisipan untuk pipa saluran tumbuhan alga

PLANETARIUM
DENGAN PENJEKATAN BANGUNAN PINTAR
DI MAKASSAR

NAMA UNIVERSITAS

UNIVERSITAS ISLAM NEGERI
ALAUDDIN MAKASSAR

DI SETUJUI
DOSEN PEMBIMBING 1

ST. ARYI RHMAL S.T., M.T.
NIP. 19850301 201001 2 001
DOSEN PEMBIMBING 2

MUMINAH S.T., M.T.
NIP. 19850301 201001 2 012
DIPERIKSA
DOSEN PENGUJI 1

RHM RHMAL S.T., M.T.
NIP. 19850301 201001 2 001
DOSEN PENGUJI 2

MARWAL S.T., M.T.
NIP. 19850301 201001 2 012
NAMA GEDUNG

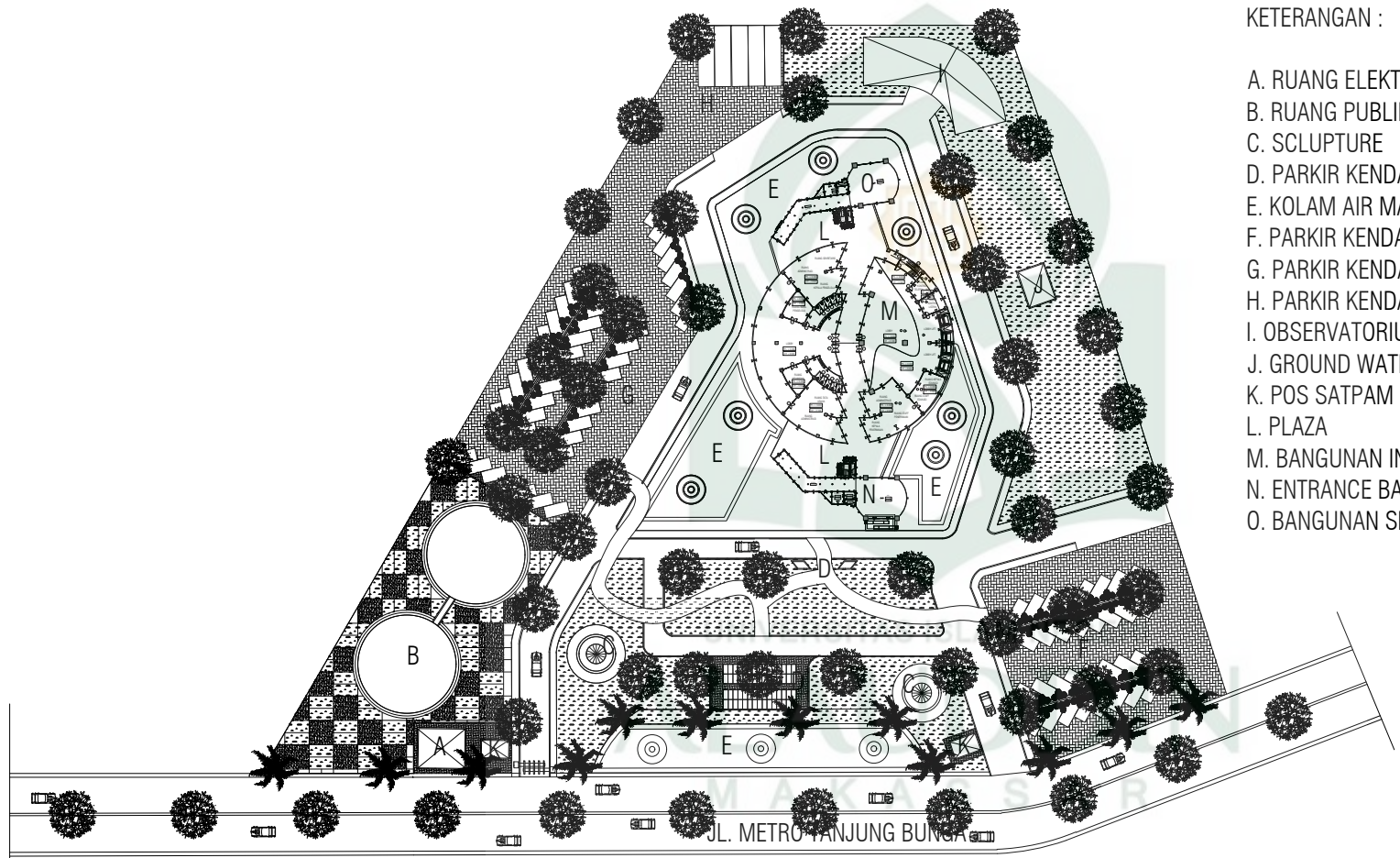
BANGUNAN INTI
PLANETARIUM

LEGENDA

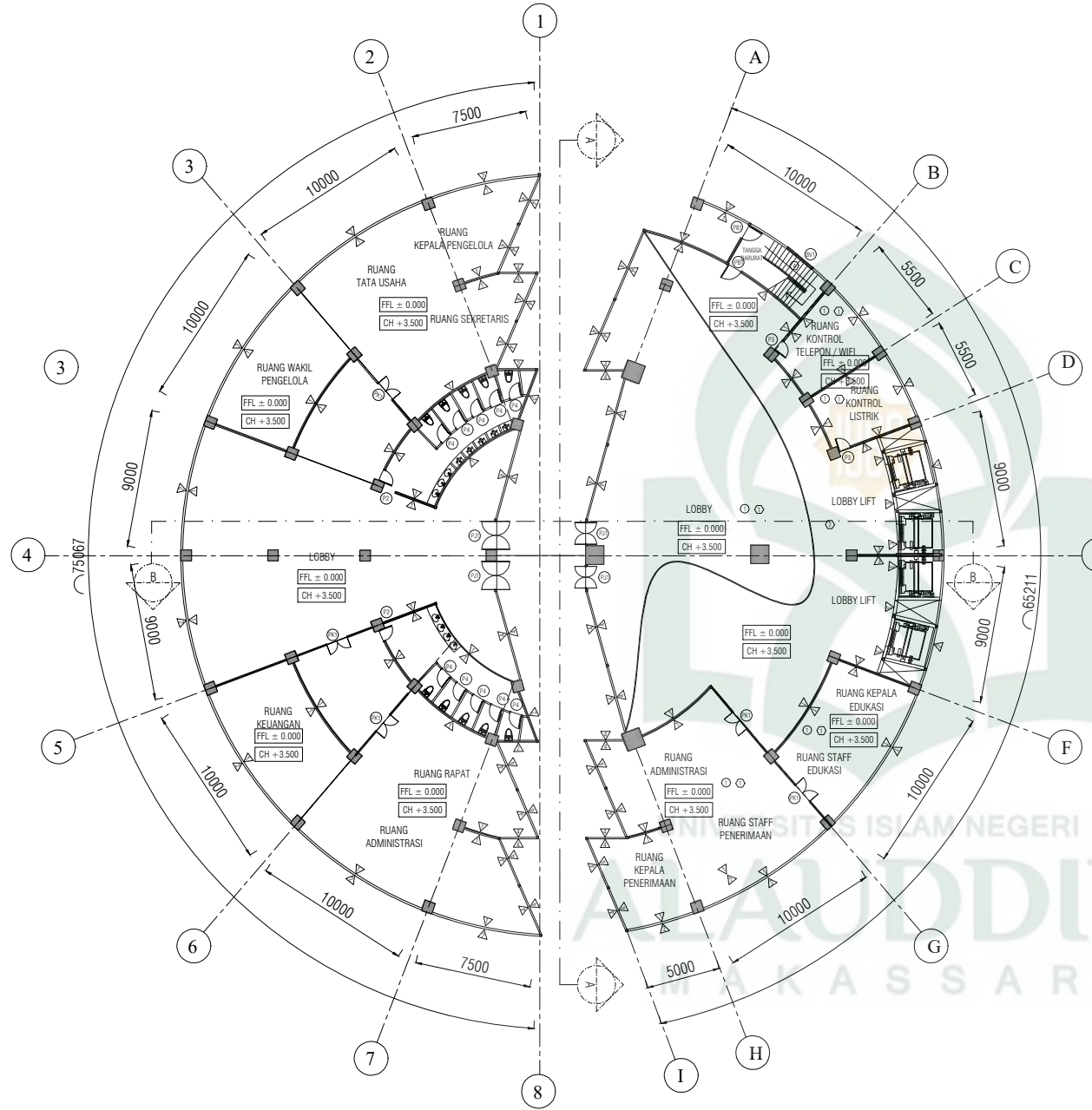
SKALA	NOMOR GAMBAR
1:300	004

KETERANGAN :

- A. RUANG ELEKTRIKAL
- B. RUANG PUBLIK
- C. SCLUPTURE
- D. PARKIR KENDARAAN BERMOTOR
- E. KOLAM AIR MANCUR
- F. PARKIR KENDARAAN PENGELOLA
- G. PARKIR KENDARAAN MOBIL PENGUNJUNG
- H. PARKIR KENDARAAN BUS
- I. OBSERVATORIUM
- J. GROUND WATER TANK
- K. POS SATPAM
- L. PLAZA
- M. BANGUNAN INTI
- N. ENTRANCE BANGUNAN DEPAN
- O. BANGUNAN SERVIS BELAKANG



SITE PLAN
SKALA 1:1500
10 20 30 60



MATERIAL LANGIT-LANGIT

- ① PLAFON GYPSUM FIN t=9mm CAT INTERIOR
- ② PLAFON GYPSUM WATER RESIST t=9mm FIN CAT INTERIOR
- ③ ROCKWOLL + PLAFON GYPSUM t=9mm KARPET

MATERIAL LANTAI

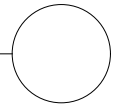
- ① HOMOGENEOUS TILE 600X600 POLISHED
- ② HOMOGENEOUS TILE 600X600 UNPOLISHED
- ③ HOMOGENEOUS TILE 400X400 POLISHED
- ④ HOMOGENEOUS TILE 300 X 400 + STEPNOHING
- ⑤ HOMOGENEOUS TILE 600X600 POLISHED + KARPET

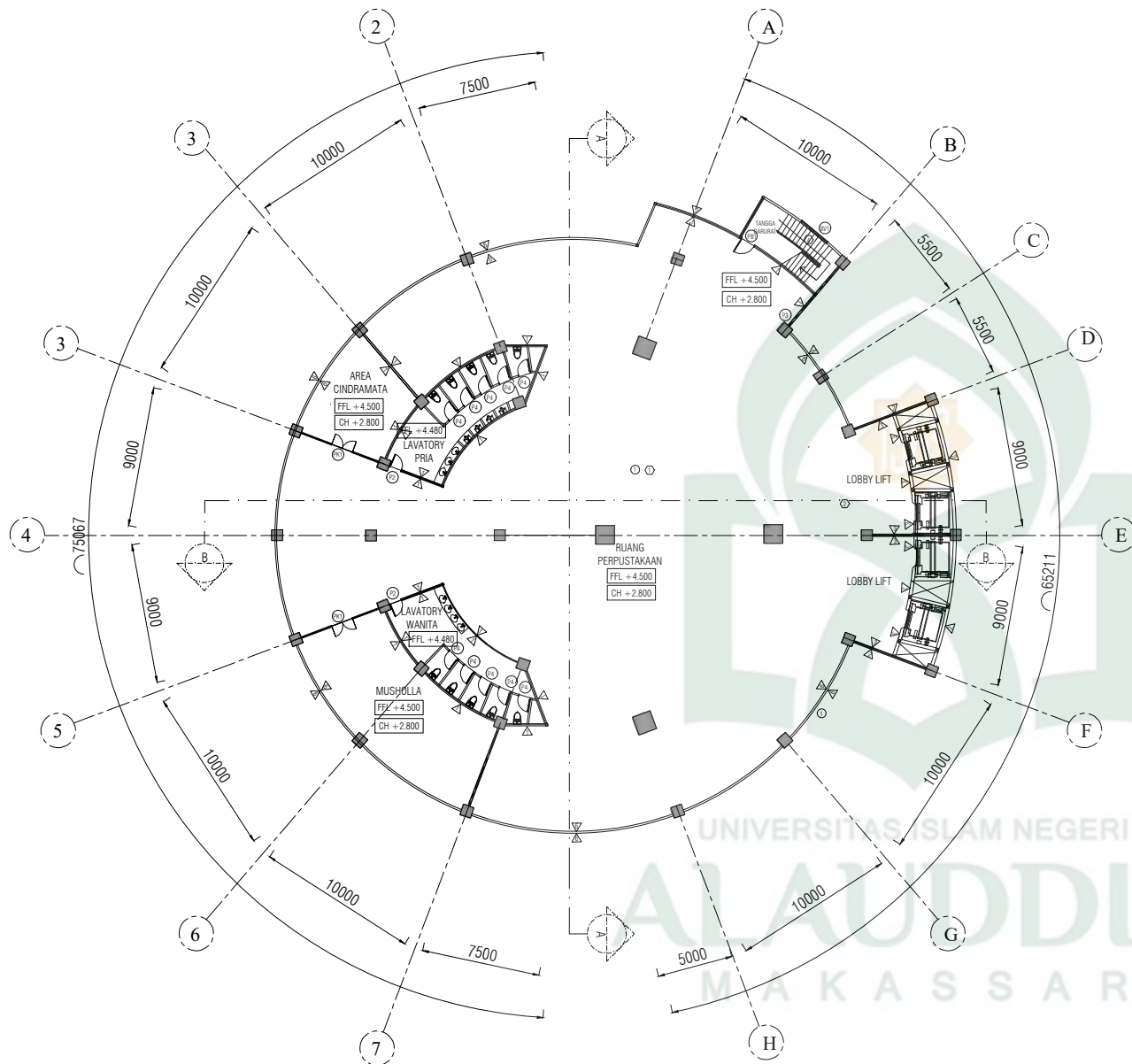
MATERIAL DINDING

- ① PASANGAN DINDING BATA RINGAN PLESTER + ACI + FIN CAT INTERIOR
- ② PASANGAN DINDING BATA RINGAN PLESTER + ACI + FIN CAT EXTERIOR
- ③ PASANGAN DINDING BATA RINGAN FIN MARMER HITAM
- ④ PARTISI KACA BENING
- ⑤ PASANGAN DINDING BATA RINGAN + ROCKWOOL + PLESTER + ACI + FIN CAT INTERIOR
- ⑥ ALUMINIUM COMPOSITE PANEL

DENAH LANTAI SATU

SKALA 1:600





DENAH LANTAI DUA

SKALA 1:600

MATERIAL LANGIT-LANGIT

- ① PLAFON GYPSUM FIN t=9mm CAT INTERIOR
- ② PLAFON GYPSUM WATER RESIST t=9mm FIN CAT INTERIOR
- ③ ROCKWOLL + PLAFON GYPSUM t=9mm FIN KARPET

MATERIAL LANTAI

- ① HOMOGENEUS TILE 600X600 POLISHED
- ② HOMOGENEUS TILE 600X600 UNPOLISHED
- ③ HOMOGENEUS TILE 400X400 POLISHED
- ④ HOMOGENEUS TILE 300 X 400 + STEPNOISING
- ⑤ HOMOGENEUS TILE 600X600 POLISHED + KARPET

MATERIAL DINDING

- ① PASANGAN DINDING BATA RINGAN PLESTER + ACI + FIN CAT INTERIOR
- ② PASANGAN DINDING BATA RINGAN PLESTER + ACI + FIN CAT EXTERIOR
- ③ PASANGAN DINDING BATA RINGAN FIN MARMER HITAM
- ④ PARTISI KACA BENING
- ⑤ PASANGAN DINDING BATA RINGAN + ROCKWOOL + PLESTER + ACI + FIN CAT INTERIOR
- ⑥ ALUMINIUM COMPOSITE PANEL

JUDUL TUGAS AKHIR

PLANETARIUM
DENGAN PENINGKATAN BANGUNAN PINTAR
DI MAKASSAR

NAMA UNIVERSITAS

UNIVERSITAS ISLAM NEGERI
ALAUDDIN MAKASSAR

DI SETUJUI

DOSEN PEMBIMBING 1

ST. KHUSNI RAHMAT, ST., MT.

NO. 100110001 0011001 0011001 0011001

DOSEN PEMBIMBING 2

MUHAMMAD, ST., MT.

NO. 100110001 0011001 0011001 0011001

DIPERIKSA

DOSEN PENJILIH 1

EMMA RAHMAT, ST., MT.

NO. 100110001 0011001 0011001 0011001

DOSEN PENJILIH 2

MARWATI, ST., MT.

NO. 100110001 0011001 0011001 0011001

NAMA GEDUNG

BANGUNAN INTI
PLANETARIUM

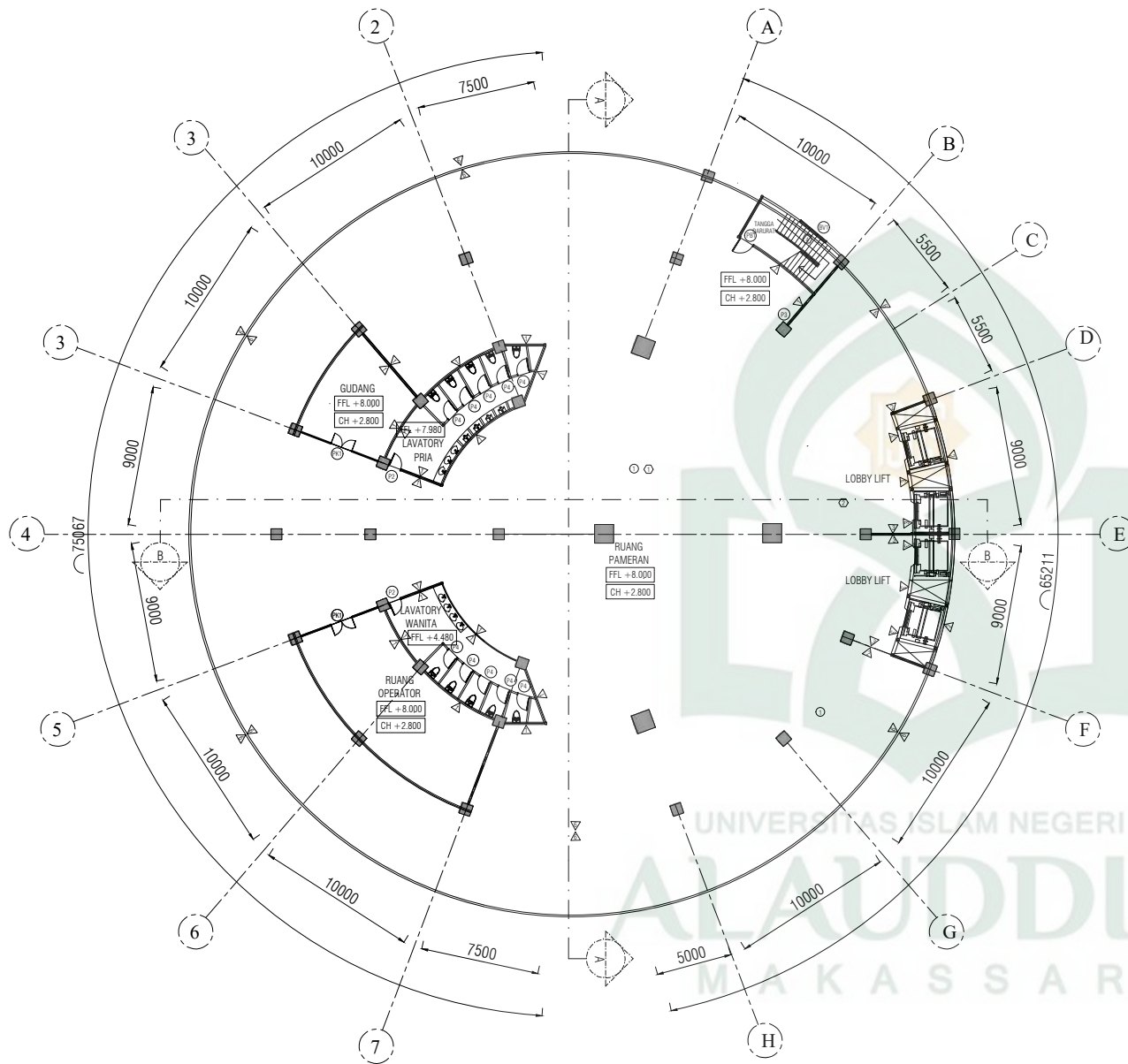
LEGENDA

SKALA

NOMOR GAMBAR

1:600

002



DENAH LANTAI TIGA
SKALA 1:600

MATERIAL LANGIT-LANGIT

- ① PLAFON GYPSUM FIN t=9mm CAT INTERIOR
- ② PLAFON GYPSUM WATER RESIST t=9mm FIN CAT INTERIOR
- ③ ROCKWOLL + PLAFON GYPSUM t=9mm FIN KARPET

MATERIAL LANTAI

- ① HOMOGENEUS TILE 600X600 POLISHED
- ② HOMOGENEUS TILE 600X600 UNPOLISHED
- ③ HOMOGENEUS TILE 400X400 POLISHED
- ④ HOMOGENEUS TILE 300 X 400 + STEPNOSING
- ⑤ HOMOGENEUS TILE 600X600 POLISHED + KARPET

MATERIAL DINDING

- ① PASANGAN DINDING BATA RINGAN PLESTER + ACI + FIN CAT INTERIOR
- ② PASANGAN DINDING BATA RINGAN PLESTER + ACI + FIN CAT EXTERIOR
- ③ PASANGAN DINDING BATA RINGAN FIN MARMER HITAM
- ④ PARTISI KACA BENING
- ⑤ PASANGAN DINDING BATA RINGAN + ROCKWOLL + PLESTER + ACI + FIN CAT INTERIOR
- ⑥ ALUMUNUM COMPOSITE PANEL

JUDUL TUGAS AKHIR

PLANETARIUM
DENGAN PENINGKATAN BANGUNAN PINTAR
DI MAKASSAR

NAMA UNIVERSITAS

UNIVERSITAS ISLAM NEGERI
ALAUDDIN MAKASSAR

DI SETUJUI

DOSEN PEMBIMBING 1

ST. KHUSNI RHMANNI, ST., MT.

NP. 00010001 001001 000001 0001

DOSEN PEMBIMBING 2

MUHAMMAD, ST., MT.

NP. 00010001 001001 000001 0001

DIPERIKSA

DOSEN PENJUALI 1

IRM BAHARI, ST., MT.

NP. 00010001 001001 000001 0001

DOSEN PENJUALI 2

MARWATI, ST., MT.

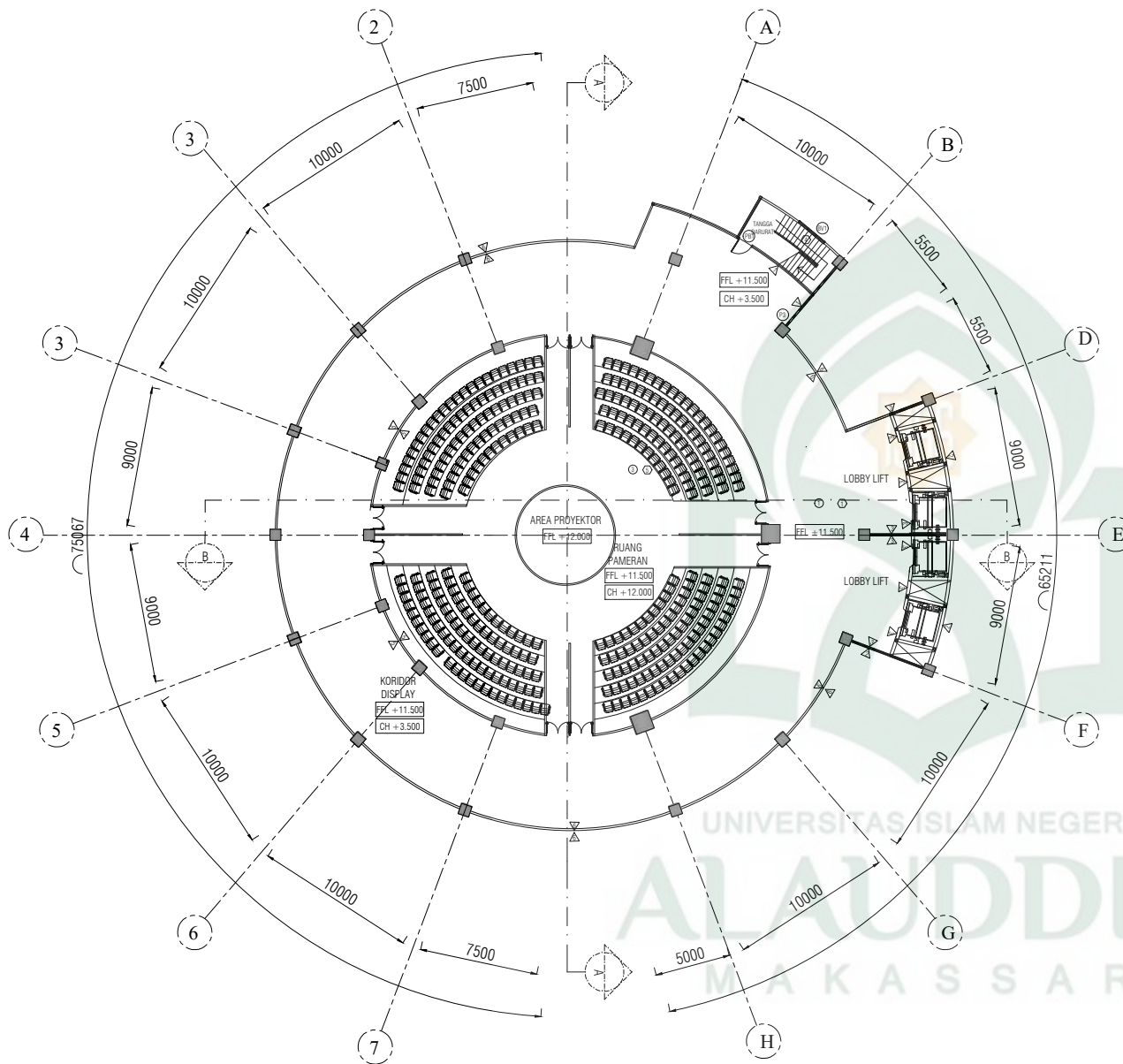
NP. 00010001 001001 000001 0001

NAMA GEJUDUNG

BANGUNAN INTI
PLANETARIUM

LEGENDA

SKALA	NOMOR GAMBAR
1:600	003



DENAH LANTAI EMPAT

SKALA 1:600

MATERIAL LANGIT-LANGIT

- ① PLAFON GYPSUM FIN t=9mm CAT INTERIOR
- ② PLAFON GYPSUM WATER RESIST t=9mm FIN CAT INTERIOR
- ③ ROCKWOLL + PLAFON GYPSUM t=9mm FIN KARPET

MATERIAL LANTAI

- ① HOMOGENEUS TILE 600X600 POLISHED
- ② HOMOGENEUS TILE 600X600 UNPOLISHED
- ③ HOMOGENEUS TILE 400X400 POLISHED
- ④ HOMOGENEUS TILE 300 X 400 + STEPNOSING
- ⑤ HOMOGENEUS TILE 600X600 POLISHED + KARPET

MATERIAL DINDING

- ① PASANGAN DINDING BATA RINGAN PLESTER + ACI + FIN CAT INTERIOR
- ② PASANGAN DINDING BATA RINGAN PLESTER + ACI + FIN CAT EXTERIOR
- ③ PASANGAN DINDING BATA RINGAN FIN MARMER HITAM
- ④ PARTISI KACA BENING
- ⑤ PASANGAN DINDING BATA RINGAN + ROCKWOOL + PLESTER + ACI + FIN CAT INTERIOR
- ⑥ ALUMINIUM COMPOSITE PANEL

JUDUL TUGAS AKHIR

PLANETARIUM
DENGAN PENINGKATAN BANGUNAN PINTAR
DI MAKASSAR

NAMA UNIVERSITAS

UNIVERSITAS ISLAM NEGERI
ALAUDDIN MAKASSAR

DI SETUJUI

DOSEN PEMBIMBING 1

ST. ANSHARI RHM, ST., MT.

DOSEN PEMBIMBING 2

MUHAMMAD ST., MT.

DIPERIKSA

DOSEN PENGUJI 1

IRMA RHM, ST., MT.

DOSEN PENGUJI 2

MARWAN ST., MT.

NAMA GEDUNG

BANGUNAN INTI
PLANETARIUM

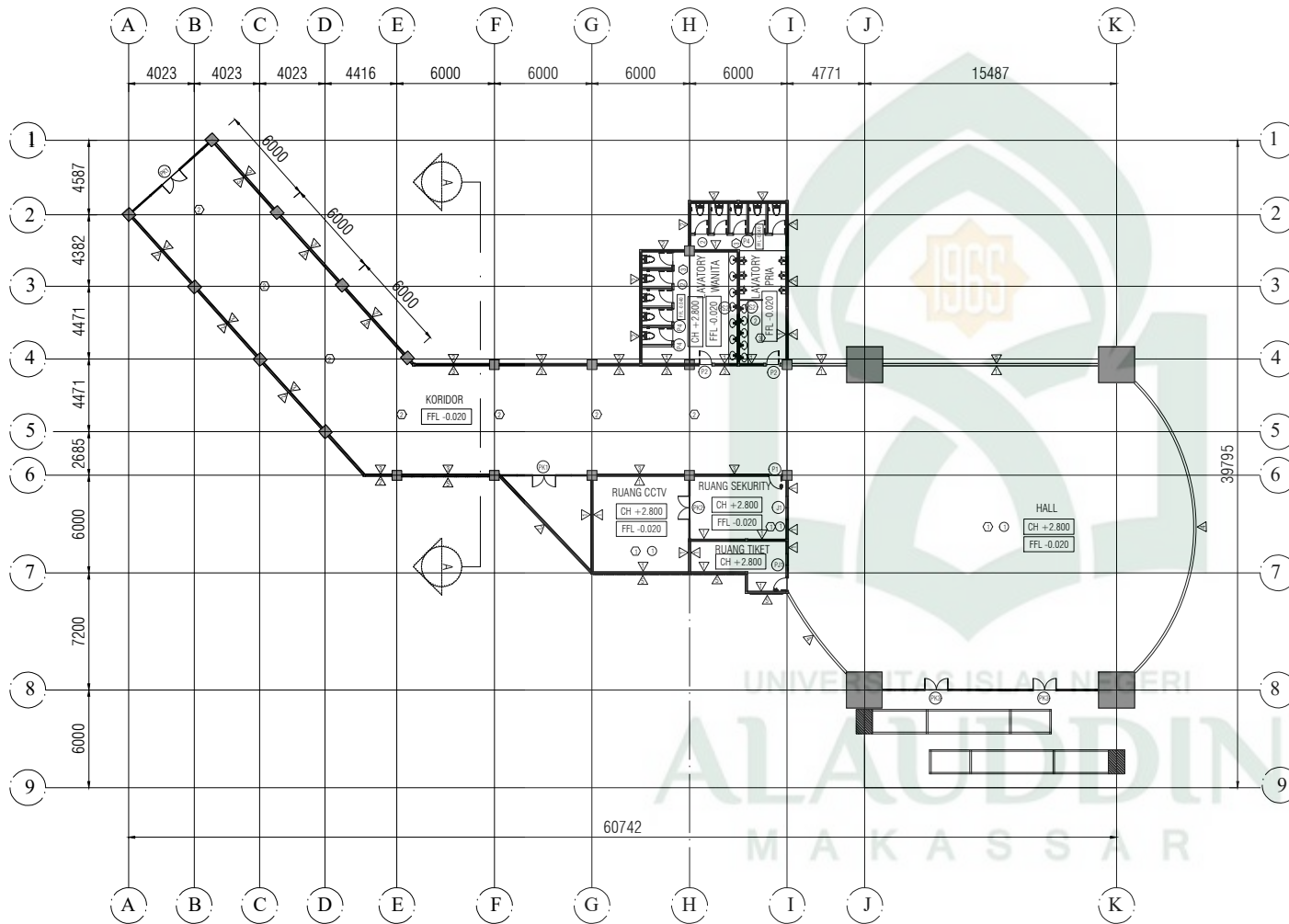
LEGENDA

SKALA

1:600

NOMOR GAMBAR

004



DENAH ENTRANCE DEPAN LANTAI SATU
SKALA 1:600

MATERIAL LANGIT-LANGIT

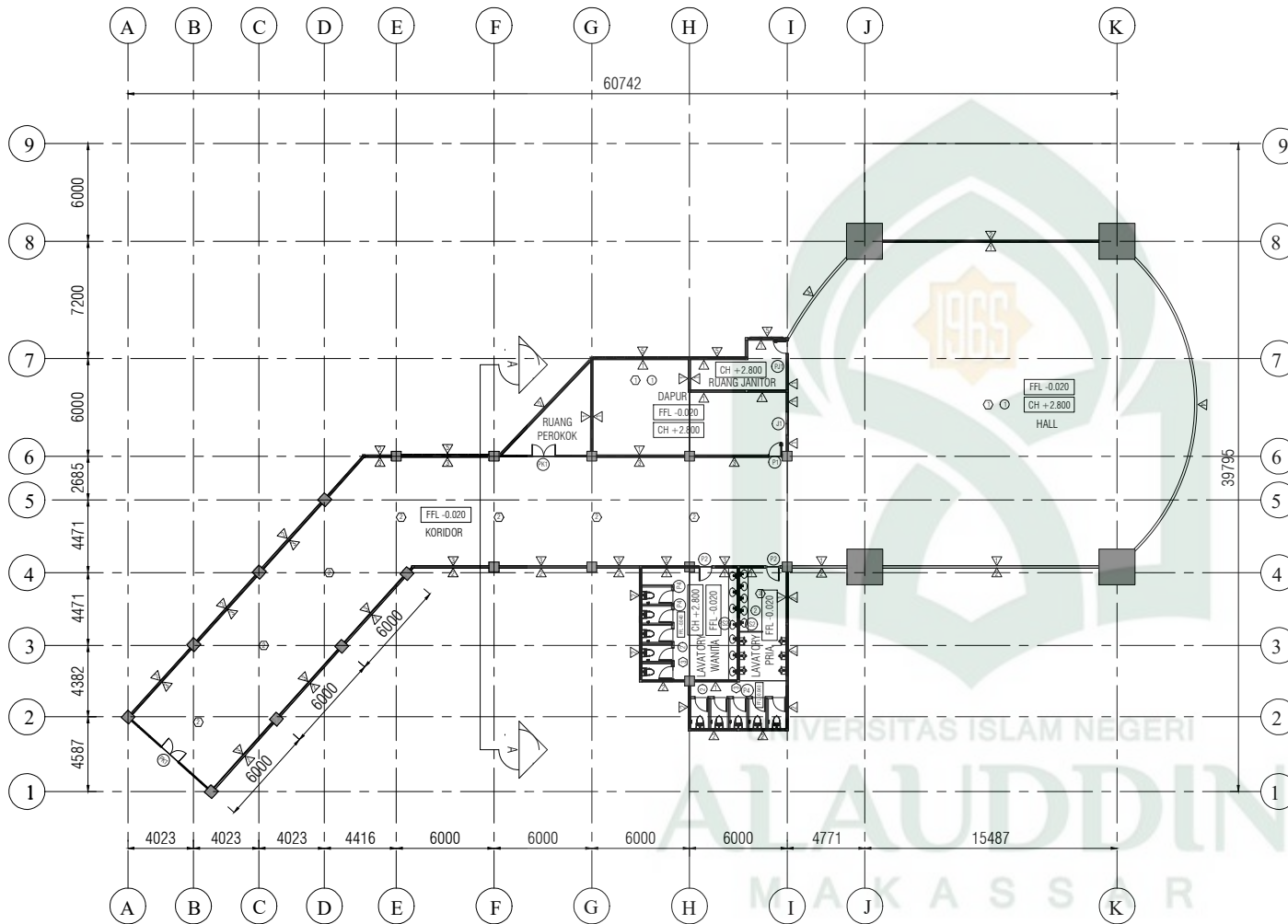
- ① PLAFON GYPSUM FIN t=9mm CAT INTERIOR
- ② PLAFON GYPSUM WATER RESIST t=9mm FIN CAT INTERIOR

MATERIAL LANTAI

- ① HOMOGENEOUS TILE 600X600 POLISHED
- ② HOMOGENEOUS TILE 600X600 UNPOLISHED
- ③ HOMOGENEOUS TILE 400X400 POLISHED

MATERIAL DINDING

- ① PASANGAN DINDING BATA RINGAN PLESTER + ACI + FIN CAT INTERIOR
- ② PASANGAN DINDING BATA RINGAN PLESTER + ACI + FIN CAT EXTERIOR
- ③ PASANGAN DINDING BATA RINGAN PLESTER + ACI + FIN ACP INTERIOR
- ④ PARTISI KACA BENING
- ⑤ FASADE KACA ALGA



DENAH BANGUNAN SERVIS LANTAI SATU
SKALA 1:100

MATERIAL LANGIT-LANGIT

- ① PLAFON GYPSUM FIN t=9mm CAT INTERIOR
- ② PLAFON GYPSUM WATER RESIST t=9mm FIN CAT INTERIOR

MATERIAL LANTAI

- ① HOMOGENEOUS TILE 600X600 POLISHED
- ② HOMOGENEOUS TILE 600X600 UNPOLISHED
- ③ HOMOGENEOUS TILE 400X400 POLISHED

MATERIAL DINDING

- ① PASANGAN DINDING BATA RINGAN PLESTER + ACI + FIN CAT INTERIOR
- ② PASANGAN DINDING BATA RINGAN PLESTER + ACI + FIN CAT EXTERIOR
- ③ PASANGAN DINDING BATA RINGAN PLESTER + ACI + FIN ACP INTERIOR
- ④ PARTISI KACA BENING
- ⑤ FASADE KACA ALGA

JUDUL TUGAS AKHIR

PLANETARIUM
DENGAN PENINGKATAN BANGUNAN PINTAR
DI MAKASSAR

NAMA UNIVERSITAS

UNIVERSITAS ISLAM NEGERI
ALAUDDIN MAKASSAR

DI SETUJUI
DOSEN PEMBIMBING 1

ST. KHUSY BAHAM, ST., MT.
NIP. 197001021-200001-2-001

DOSEN PEMBIMBING 2

MUHAMMAD, ST., MT.
NIP. 198501031-201001-2-012

DIPERIKSA
DOSEN PENGUJI 1

IRM BAHAM, ST., MT.
NIP. 197001021-200001-2-001

DOSEN PENGUJI 2

MARWATI, ST., MT.
NIP. 198501031-201001-2-012

NAMA GEDUNG

BANGUNAN INTI
PLANETARIUM

LEGENDA

SKALA

1:300

NOMOR GAMBAR

004

PLANETARIUM
DENGAN PENINGKATAN BANGUNAN PINTAR
DI MAKASSAR

NAMA UNIVERSITAS

UNIVERSITAS ISLAM NEGERI
ALAUDDIN MAKASSAR

DI SETUJUI
DOSEN PEMBIMBING 1

ST. ASYIH RHAMAH, S.T., M.T.
NIP. 19790521 200501 2 001

ST. MUMINAH, S.T., M.T.
NIP. 19790521 200501 2 001

DIPERIKSA
DOSEN PENJAJI 1

IRM. RHAMIL, S.T., M.T.
NIP. 19790521 200501 2 001

DOSEN PENJAJI 2

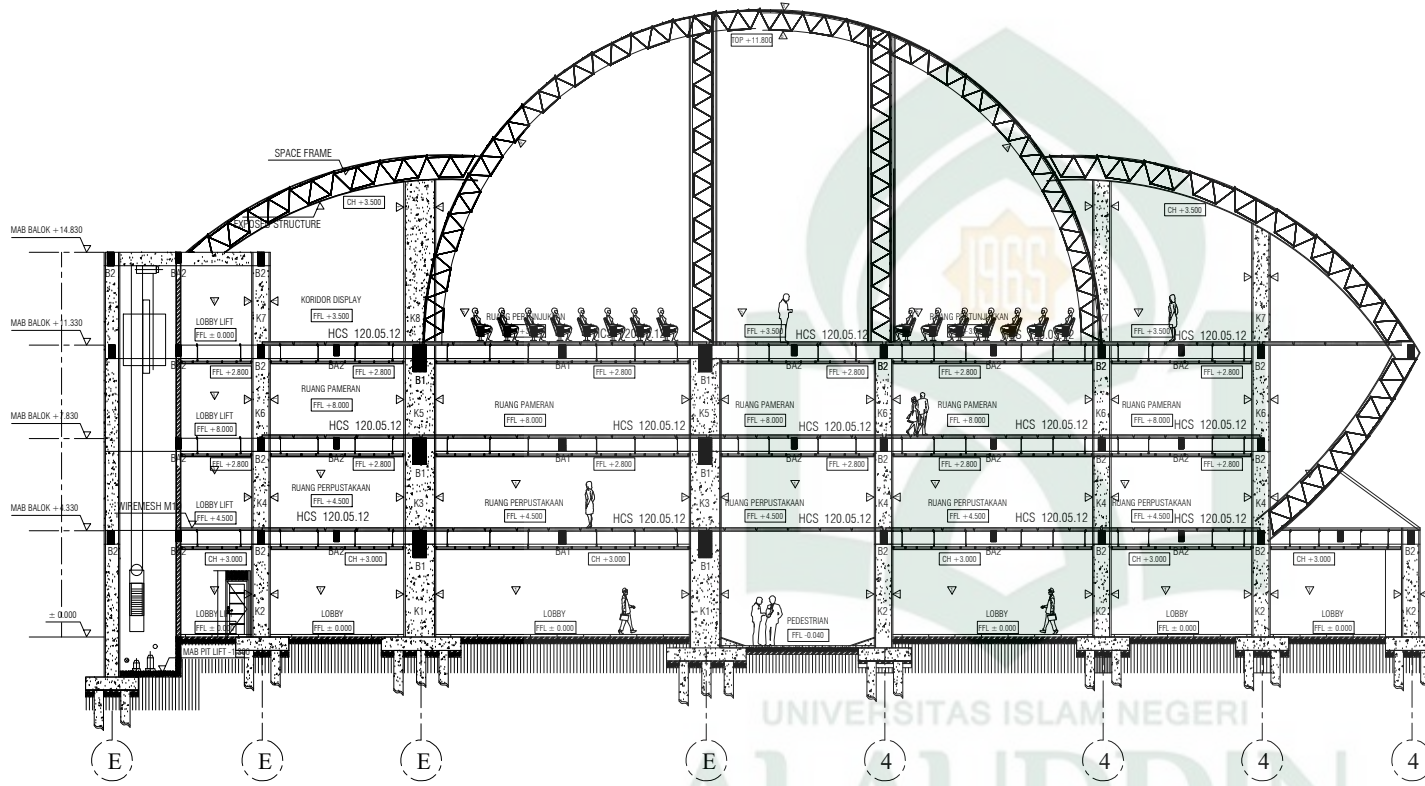
MARWAL, S.T., M.T.
NIP. 19790521 200501 2 001

NAMA GEJUDUNG

BANGUNAN INTI
PLANETARIUM

LEGENDA

SKALA	NOMOR GAMBAR
1:600	001

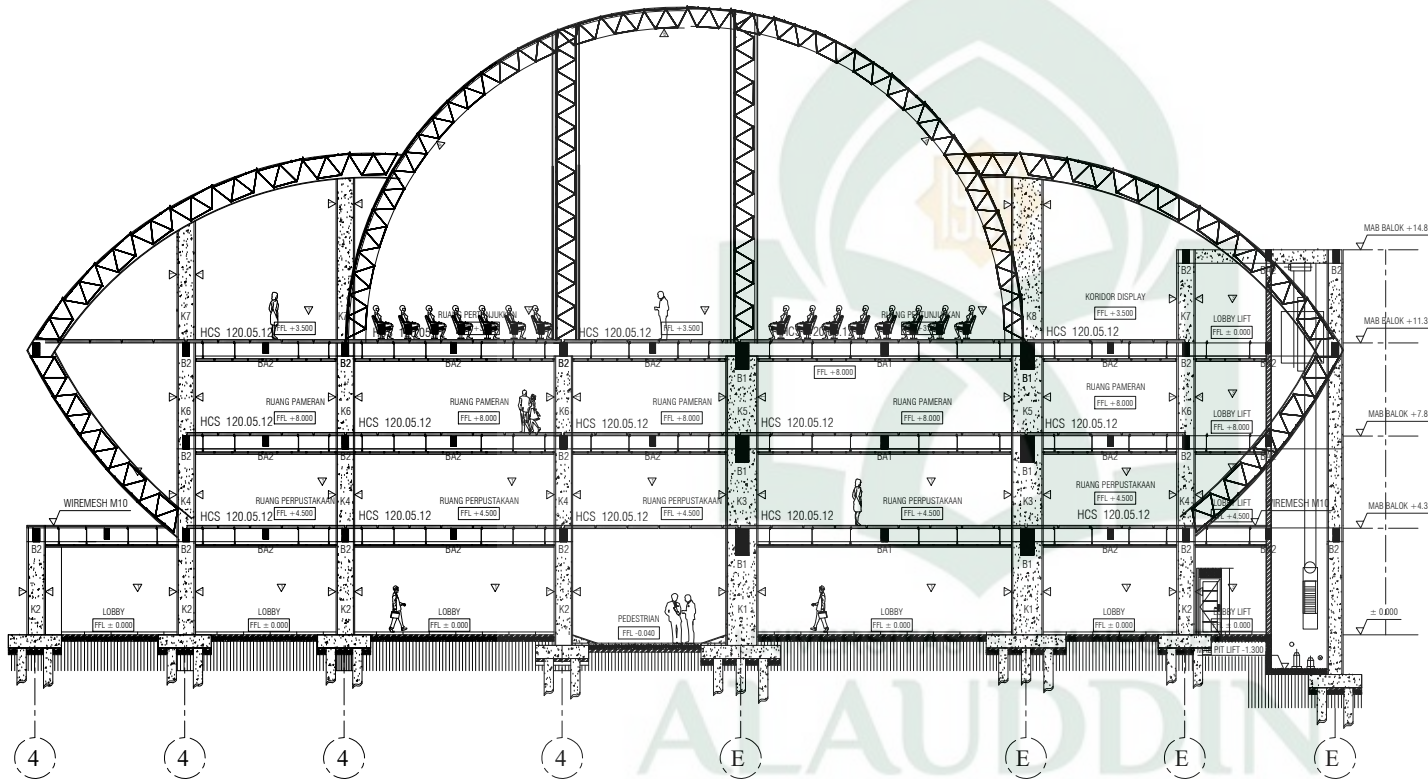


MATERIAL DINDING

- 1. PASANGAN DINDING BATA RINGAN
PLESTER + ACI + FIN CAT INTERIOR
- 2. PASANGAN DINDING BATA RINGAN
PLESTER + ACI + FIN CAT EXTERIOR
- 3. PASANGAN DINDING BATA RINGAN
FIN MARMER HITAM
- 4. PARTISI KACA BENING
- 5. PASANGAN DINDING BATA RINGAN + ROCKWOOL
+ PLESTER + ACI + FIN CAT INTERIOR
- 6. ALUMINIUM COMPOSITE PANEL

NOTASI	KETERANGAN	NOTASI	KETERANGAN	NOTASI	KETERANGAN
K1	KOLOM 1200 X 1200	K5	KOLOM 1100 X 1100	B1	BALOK 500 X 1000
K2	KOLOM 700 X 700	K6	KOLOM 600 X 600	B2	BALOK 250 X 400
K3	KOLOM 1150 X 1150	K7	KOLOM 1050 X 1050	BA1	BALOK ANAK 400 X 800
K4	KOLOM 650 X 650	K8	KOLOM 550 X 550	BA2	BALOK ANAK 200 X 400

POTONGAN A - A
SKALA 1:600

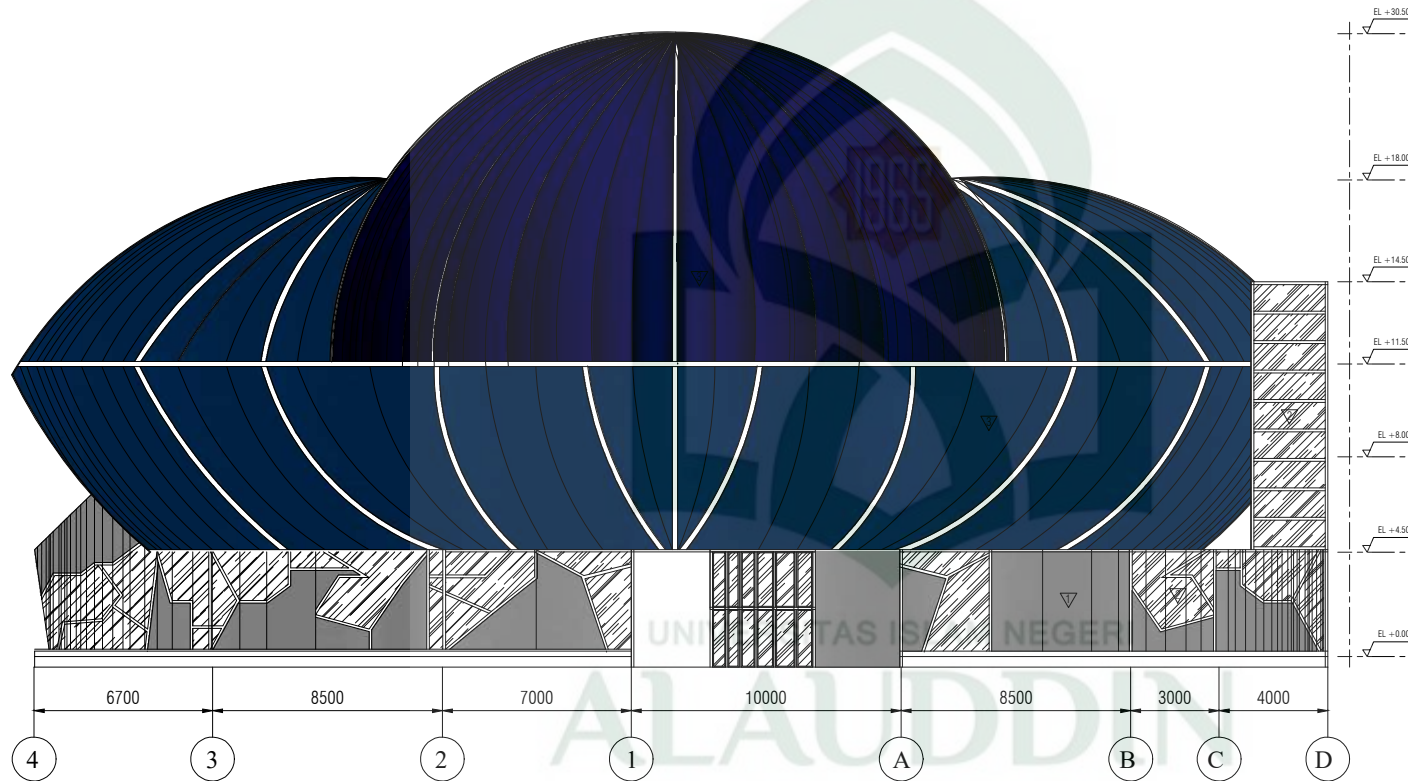


- MATERIAL DINDING
- △ PASANGAN DINDING BATA RINGAN PLESTER + ACI + FIN CAT INTERIOR
 - △ PASANGAN DINDING BATA RINGAN PLESTER + ACI + FIN CAT EXTERIOR
 - ③ PASANGAN DINDING BATA RINGAN FIN MARMER HITAM
 - △ PARTISI KACA BENING
 - △ PASANGAN DINDING BATA RINGAN + ROCKWOOL + PLESTER + ACI + FIN CAT INTERIOR
 - △ ALUMINIUM COMPOSITE PANEL

NOTASI	KETERANGAN	NOTASI	KETERANGAN	NOTASI	KETERANGAN
K1	KOLOM 1200 X 1200	K5	KOLOM 1100 X 1100	B1	BALOK 500 X 1000
K2	KOLOM 700 X 700	K6	KOLOM 600 X 600	B2	BALOK 250 X 400
K3	KOLOM 1150 X 1150	K7	KOLOM 1050 X 1050	BA1	BALOK ANAK 400 X 800
K4	KOLOM 650 X 650	K8	KOLOM 550 X 550	BA2	BALOK ANAK 200 X 400

POTONGAN B - B
SKALA 1:300

SKALA	NOMOR GAMBAR
1:300	001



- MATERIAL DINDING
- ▲ PASANGAN DINDING BATA RINGAN
PLESTER + ACI + FIN CAT EXTERIOR
 - ▲ RANGKA HOLLOW GALVANIS + KACA BENING
+ KACA FILM SONTE
 - ▲ ALUMINIUM COMPOSITE PANEL

TAMPAK DEPAN
SKALA 1:600

JUDUL TUGAS AKHIR

PLANETARIUM
DENGAN PENJUKATAN BANGUNAN PINTAR
DI MAKASSAR

NAMA UNIVERSITAS

UNIVERSITAS ISLAM NEGERI
ALAUDDIN MAKASSAR

DI SETUJUI

DOSEN PEMBIMBING 1

ST. KHUSNI RHMAM, ST., MT.

DOSEN PEMBIMBING 2

MUMINAH, ST., MT.

DIPERIKSA

DOSEN PENGUJI 1

EMMA RHMAL, ST., MT.

DOSEN PENGUJI 2

MARWATI, ST., MT.

NAMA GEDUNG

BANGUNAN INTI
PLANETARIUM

LEGENDA

SKALA	NOMOR GAMBAR
1:600	001

PLANETARIUM
DENGAN PENJUKATAN BANGUNAN PINTAR
DI MAKASSAR

NAMA UNIVERSITAS

UNIVERSITAS ISLAM NEGERI
ALAUDDIN MAKASSAR

DI SETUJUI
DOSEN PEMBIMBING 1

ST. ARSINI RHMW. ST. MT.
NIP. 1958100319800012000120001
DOSEN PEMBIMBING 2

MUMINAH. ST. MT.
NIP. 1955100319810012000120001
DIPERIKSA
DOSEN PENJUKU 1

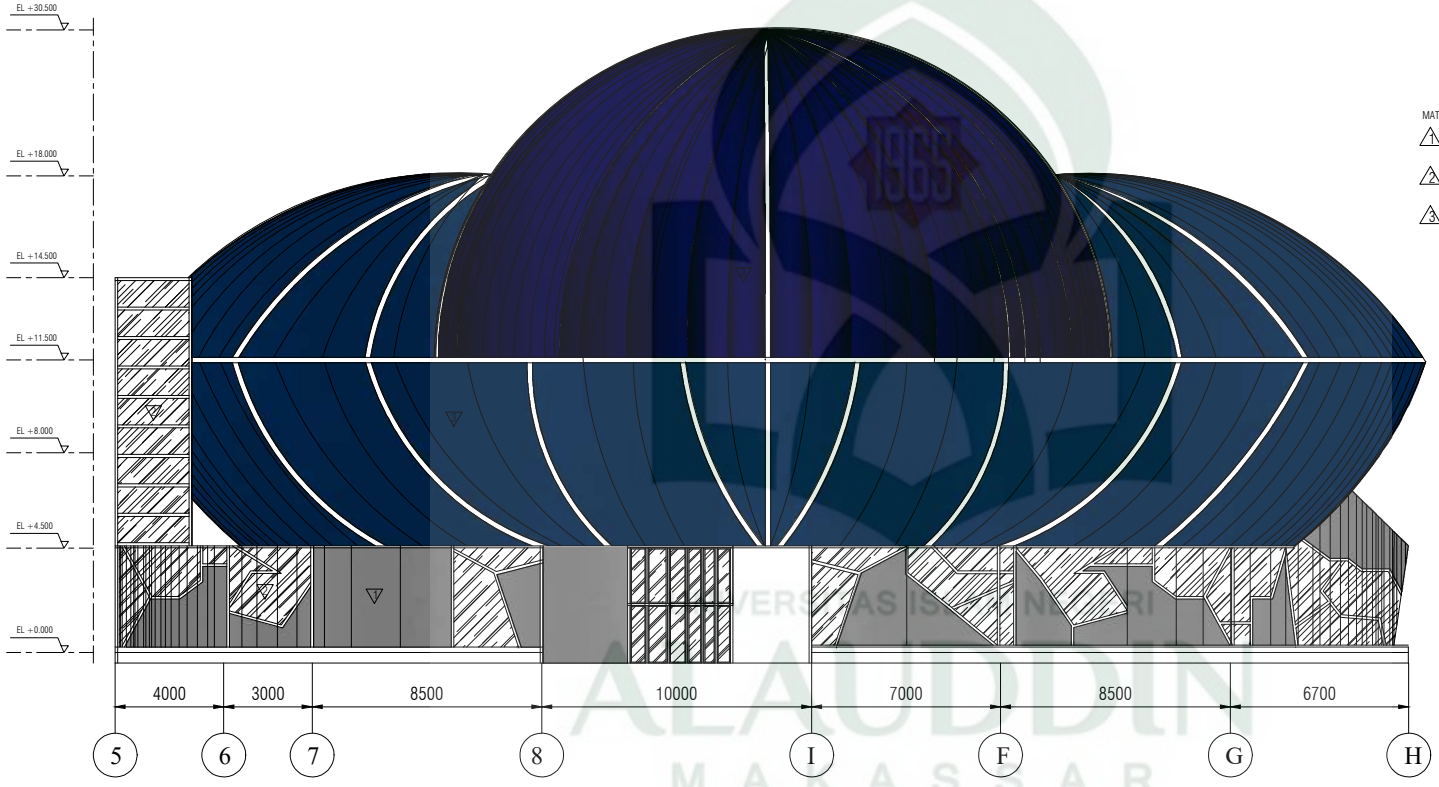
IRM BHWIL. ST. MT.
NIP. 1959031982000012000120001
DOSEN PENJUKU 2

MARWAL. ST. MT.
NIP. 1951100319810012000120001
NAMA GEDUNG

BANGUNAN INTI
PLANETARIUM

LEGENDA


SKALA	NOMOR GAMBAR
1:600	001



- MATERIAL DINDING
- PASANGAN DINDING BATA RINGAN
PLESTER + ACI + FIN CAT EXTERIOR
 - RANGKA HOLLOW GALVANIS + KACA BENING
+ KACA FILM SONTE
 - ALUMINIUM COMPOSITE PANEL

TAMPAK BELAKANG
SKALA 1:600





- MATERIAL DINDING
- △ PASANGAN DINDING BATA RINGAN
PLESTER + AGI + FIN CAT EXTERIOR
 - △ RANGKA HOLLOW GALVANIS + KACA BENING
+ KACA FILM SONTE
 - △ ALUMINIUM COMPOSITE PANEL

TAMPAK SAMPING KANAN
SKALA 1:600

JUDUL TUGAS AKHIR

PLANETARIUM
DENGAN PENJUKATAN BANGUNAN PINTAR
DI MAKASSAR

NAMA UNIVERSITAS

UNIVERSITAS ISLAM NEGERI
ALAUDDIN MAKASSAR

DI SETUJUI
DOSEN PEMBIMBING 1

ST. KHUSNI RAHMAT, S.T., M.T.
NIP. 19550302195000120001
DOSEN PEMBIMBING 2

MUHAMMAD, S.T., M.T.
NIP. 19850303198500120001
DIPERIKSA
DOSEN PENGUJI 1

IRMA RAHMATI, S.T., M.T.
NIP. 19790302197900120001
DOSEN PENGUJI 2

MARWATI, S.T., M.T.
NIP. 19810303198100120001
NAMA GEDUNG

BANGUNAN INTI
PLANETARIUM

LEGENDA

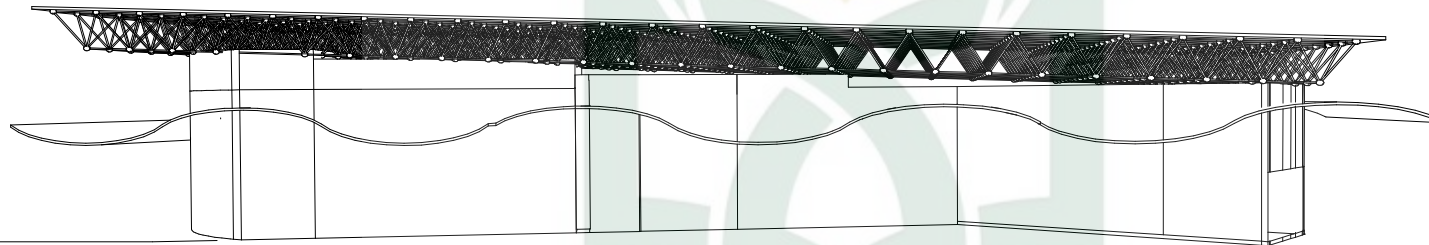
SKALA	NOMOR GAMBAR
1:600	001



- MATERIAL DINDING
- ▲ PASANGAN DINDING BATA RINGAN
PLESTER + ACI + FIN CAT EXTERIOR
 - ▲ RANGKA HOLLOW GALVANIS + KACA BENING
+ KACA FILM SONTA
 - ▲ ALUMINIUM COMPOSITE PANEL

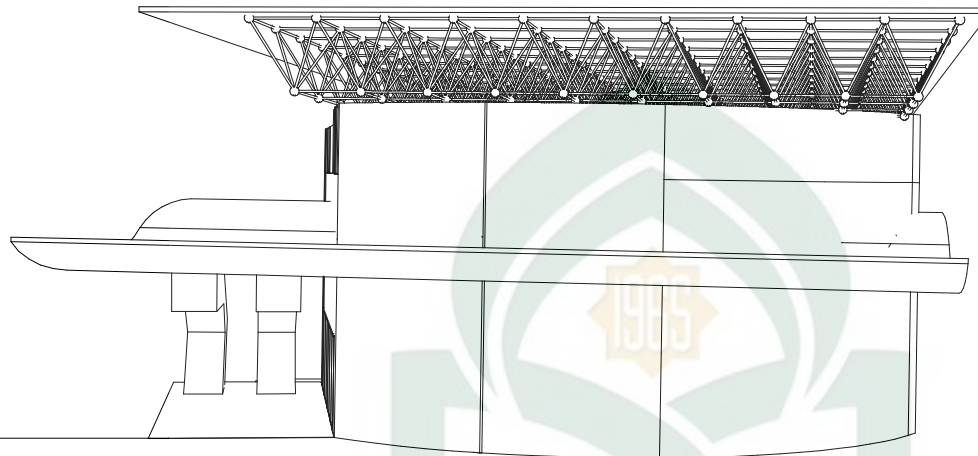
TAMPAK SAMPIING KIRI
SKALA 1:300

JUDUL TUGAS AKHIR	
PLANETARIUM DENGAN PENJUKATAN BANGUNAN PINTAR DI MAKASSAR	
NAMA UNIVERSITAS	
UNIVERSITAS ISLAM NEGERI ALAUDDIN MAKASSAR	
DI SETUJUI	
DOSEN PEMBIMBING 1	
ST. KHUSNI RAHMATI, S.T., M.T. NIP. 195503021980001001	
DOSEN PEMBIMBING 2	
MUTIMAH, S.T., M.T. NIP. 195503021980001001	
DIPERIKSA	
DOSEN PENGUJI 1	
RIM RAHMATI, S.T., M.T. NIP. 195503021980001001	
DOSEN PENGUJI 2	
NADWAL, S.T., M.T. NIP. 195503021980001001	
NAMA GEDUNG	
BANGUNAN INTI PLANETARIUM	
LEGENDA	
SKALA	NOMOR GAMBAR
1:300	001




TAMPAK BELAKANG BANGUNAN PENUNJANG
SKALA 1:600

UNIVERSITAS ISLAM NEGERI
ALAUDDIN
MAKASSAR



TAMPAK SAMPIG KANAN PENUNJANG
SKALA 1:600



TAMPAK SAMPIG KIRI PENUNJANG
SKALA 1:600

JUDUL TUGAS AKHIR

PLANETARIUM
DENGAN PENJUKATAN BANGUNAN PINTAR
DI MAKASSAR

NAMA UNIVERSITAS



UNIVERSITAS ISLAM NEGERI
ALAUDDIN MAKASSAR

DI SETUJUI

DOSEN PEMBIMBING 1

ST. AYOUBI RHMANNI, S.T., M.T.
NIP. 1963030119800010000

DOSEN PEMBIMBING 2

MUMINAH, S.T., M.T.
NIP. 1965030119800010000

DIPERIKSA

DOSEN PENGUJI 1

EMMA RAHMATI, S.T., M.T.
NIP. 1970030119800010000

DOSEN PENGUJI 2

MARWATI, S.T., M.T.
NIP. 1965030119800010000

NAMA GEDUNG

BANGUNAN INTI
PLANETARIUM

LEGENDA

SKALA	NOMOR GAMBAR
1:600	004