

**GALERI BERMAIN KELUARGA DENGAN PENDEKATAN
BANGUNAN PINTAR DI KOTA MAKASSAR**



ACUAN PERANCANGAN

Disusun sebagai Pedoman Penulisan Skripsi
Dalam rangka Penyelesaian Studi pada Program Sarjana Arsitektur
Jurusan Teknik Arsitektur Fakultas Sains dan Teknologi
Universitas Islam Negeri Alauddin Makassar

Oleh :

AHMAD MUHAJIR DAHLAN

601.001.12.070

TIM PEMBIMBING :

St. Aisyah Rahman, ST, MT

Irma Rahayu, ST, MT

2019

KATA PENGANTAR

Assalamu'alaikum Warahmatullahi Wabarakatuh

Puji syukur kehadirat Allah SWT yang telah memberikan rahmat, hidayat dan taufik-Nya kepada penulis, sehingga skripsi yang berjudul **“Galeri Bermain Keluarga dengan Pendekatan Bangunan Pintar di Kota Makassar”** ini dapat terselesaikan. Shalawat serta salam semoga selalu tercurahkan kepada sang revolusioner islam sejati nabi Muhammad SAW, kepada keluarga beserta para sahabat sampai kepada para pengikutnya yang senantiasa istiqomah samapi akhir zaman.

Penulis menyadari bahwa skripsi ini bukanlah sesuatu yang mudah sebab tidak dipungkiri dalam penyusunannya terdapat banyak kendala, hambatan dan kesulitan serta kekurangan. Namun berkat petunjuk dari Allah swt. serta dukungan dari pihak terutama dari orang tua dan teman-teman dekat kami, yang telah banyak memberikan dukungan baik moral maupun materil sehingga dapat menyelesaikan skripsi ini. Pada kesempatan ini penulis juga ingin mengucapkan terima kasih atas dukungan, arahan dan bantuan dari berbagai pihak, perkenankanlah penulis menyampaikan rasa hormat penghargaan dengan ketulusan hati kepada yang terhormat:

1. Bapak Prof. Dr. Musafir Pababbari, M.Si, selaku Rektor Universitas Islam Negeri Alauddin (UIN) Makassar beserta Wakil Rektor I, II, III Dan IV Universitas Islam Negeri Alauddin Makassar.
2. Bapak Prof. Dr. H. Arifuddin, M.Ag, selaku Dekan Fakultas Sains dan Teknologi Universitas Islam Negeri Alauddin Makassar, beserta Wakil Dekan Ibu Dr. Wasilah, ST., M.T Bidang Akademik, Wakil Dekan II Dr.M. Thahir Maloko, M.H.I, Bidang Administarsi Umum, dan Wakil Dekan III Bapak Dr. Ir. Andi. Suarda, M.Si Bidang Kemahasiswaan dan Kerja Sama.

3. Ibu St. Aisyah Rahman, ST., M.T selaku Ketua Jurusan dan Ibu Marwati, ST., M.T Sekertaris Jurusan Teknik Arsitektur Sains dan Teknologi Universitas Islam Negeri (UIN) Alauddin Makassar
4. Ibu St. Aisyah Rahman, ST., M.T, selaku Dosen Pembimbing I, dan Ibu Irma Rahayu, ST., M.T, selaku Dosen Pembimbing II yang telah meluangkan waktunya untuk membimbing dan memberikan ilmu, masukan dan motivasi hingga terselesaikannya penulisan skripsi ini.
5. Ibu Dr. Wasilah, ST., M.T, selaku Dosen Penguji I, dan Bapak Prof. Dr. H. Arifuddin, M.Ag., selaku Dosen Penguji II yang telah meluangkan waktu untuk menguji kelayakan hasil dan memberikan masukan atas kekurangan serta memberikan ilmu pengetahuan tentang Islam yang dapat dimasukkan ke dalam skripsi ini.
6. Para Dosen Sains dan Teknologi UIN Alauddin Makassar dengan segala jerih payah dan ketulusan, membimbing dan memandu perkuliahan sehingga memperluas wawasan keilmuan penulis.
7. Para Staf Tata Usaha di lingkungan Fakultas Sains dan Teknologi niora UIN Alauddin Makassar yang telah membantu penulis dalam penyelesaian administrasi selama perkuliahan dan penyelesaian skripsi ini.
8. Kepala Perpustakaan Pusat dan Perpustakaan Fakultas Fakultas Sains dan Teknologi UIN Alauddin Makassar serta segenap stafnya yang telah menyiapkan literatur dan memberikan kemudahan untuk dapat memanfaatkan perpustakaan secara maksimal, sehingga skripsi ini dapat terselesaikan.
9. Kepada keluarga besar penulis, terima kasih atas doa, cinta, kasih sayang dan motivasi selama penulis melaksanakan studi.
10. Rekan-rekan Teknik Arsitektur yang telah memberikan dorongan dan semangat terutama **KOMPARTEMEN, ATAPSTUDIO, dan ASTEC MAKASSAR**

11. Buat teman-teman seperjuangan Angkatan 2012 terkhusus Jurusan Teknik Arsitektur Fakultas Sains dan Teknologi UIN Alauddin Makassar yang sama-sama berjuang dibangku kuliah sampai lulus.
12. Kepada semua pihak yang telah membantu sampai terselesainya skripsi ini,
Terima Kasih atas segalanya

Penulis menyadari pada penulisan skripsi ini masih begitu banyak kekurangan dan kesalahan, baik dari segi materi maupun penyajiannya. Oleh karena itu, penulis terbuka untuk kritik dan saran dari pembaca yang bersifat membangun untuk kesempurnaan skripsi ini.

Akhirnya besar harapan penulis, semoga skripsi ini dapat memberikan manfaat bagi semua pihak, sehingga jalan yang kita tempuh dapat selamat untuk sampai ditujuan akhir yan indah. Aamiin.

Makassar, 22 Agustus 2018

Penulis

UNIVERSITAS ISLAM NEGERI
UNIVERSITAS ISLAM NEGERI
ALAUDDIN
M A K A S S A R

PENGESAHAN SKRIPSI

Skripsi yang berjudul "**Galeri Bermain Keluarga dengan Pendakatan Bangunan Pintar Di Kota Makassar**", yang disusun oleh Ahmad Muhajir Dahlan, NIM. 60.100.112.070, Mahasiswa Jurusan Teknik Arsitektur Fakultas Sains dan Teknologi Universitas Islam Negeri Alauddin Makassar, telah diuji dan dipertahankan dalam Sidang Munaqasyah yang diselenggarakan pada hari Jumat tanggal 22 Maret 2019 dinyatakan telah diterima sebagai salah satu syarat untuk memperoleh gelar Sarjana Arsitektur (S.Ars.).

Makassar, 22 Maret 2019


15 Rajab 1440 H

Dewan Penguji :

Ketua	: Prof. Dr. H. Arifuddin, M.Ag.	(.....)
Sekretaris	: Muh. Ajwad, S.T., M.T.	(.....)
Munaqisy I	: Dr. Wasilah, S.T., M.T.	(.....)
Munaqisy II	: Prof. Dr. H. Arifuddin, M.Ag.	(.....)
Pembimbing I	: St. Aisyah Rahman, S.T., M.T.	(.....)
Pembimbing II	: Irma Rahayu, S.T., M.T.	(.....)

Mengetahui,

Dekan Fakultas Sains dan Teknologi
Universitas Islam Negeri Alauddin Makassar


Prof. Dr. H. Arifuddin, M.Ag.
NIP. 19691205199303.1.001


HALAMAN PENGESAHAN

Tugas Akhir : Galeri Bermain Keluarga dengan pendekatan
Bangunan Pintar di Kota Makassar
Nama Mahasiswa : **AHMAD MUHAJIR DAHLAN**
Nomor Stambuk : 60.100.112.070
Program Studi : S-1 Teknik Arsitektur
Tahun Akademik : 2018/2019

Menyetujui,

Pembimbing I

Pembimbing II



St. Aisyah Rahman, S.T., M.T.

NIP.19770125.200501.2.004



Irma Rahayu, S.T., M.T.

NIP. 19761006.200801.2.011

Mengetahui

Ketua Jurusan Teknik Arsitektur



St. Aisyah Rahman, S.T., M.T.

NIP. 19770125.200501.2.004


Dekan Fakultas Sains dan Teknologi


Prof. Dr. H. Arifuddin, M.Ag.
NIP. 1969/205.1993303.1001

DAFTAR ISI

HALAMAN JUDUL	i
DAFTAR ISI	ii
DAFTAR TABEL	iv
DAFTAR GAMBAR.....	v
BAB I PENDAHULUAN.....	
A. Latar Belakang	1
B. Rumusan Masalah	6
C. Tujuan dan Sasaran Pembahasan	6
1. Tujuan pembahasan.....	6
2. Sasaran Pembahasan	7
D. Lingkup dan Batasan Pembahasan.....	7
E. Metodologi Pembahasan dan Perancangan.....	7
1. Metode Pembahasan.....	7
F. Sistematika Pembahasan	8
BAB II TINJAUAN PUSTAKA	
A. Tinjauan Umum Galeri Bermain Keluarga.....	10
1. Pengertian Galeri Bermain.....	10
2. Kriteria Galeri Bermain.....	11
3. Klasifikasi Galeri Bermain.....	12
4. Fasilitas Galeri Bermain.....	13
5. Penerapan Konsep Struktur.....	23
B. Tinjauan Arsitektur Bangunan Pintar.....	25
1. Pengertian Arsitektur Bangunan Pintar.....	26
2. Definisi Bangunan pintar	26
3. Penerapan Teknologi Bangunan Pintar	27
C. Studi Preseden.....	32

1. Studi Preseden Berdasarkan Konsep Arsitektur Bangunan Pintar	32
2. Studi Preseden Berdasarkan Fungsi Bangunan.....	32
D. Resume Preseden	36

BAB III TINJAUAN KHUSUS.....

A. Lokasi dan Tapak	45
1. Lokasi Galeri Bermain keluarga di Makassar	49
2. Tapak Galeri Bermain Keluarga di Makassar	50
a. Kondisi Eksisting	51
b. Aksesibilitas dan Sirkulasi	53
c. Orientasi Matahari dan Angin	55
d. Topografi	56
e. Orientasi View	57
f. Kebisingan.....	61
B. Pemrograman Ruang	62
1 Analisis Aktivitas dan Ruang.....	62
2 Pelaku kegiatan	64
3 Analisi Besaran Ruang.....	68
4 Pola pelaku kegiatan	74
C. Konsep Sistem Pengkondisian Bangunan.....	77
D. Konsep Utilitas dan Kelengkapan Bangunan.....	79
E. Pendekatan Konsep Pada Bangunan Islam	86

BAB IV PENDEKATAN PERANCANGAN.....

A. Pengolahan Tapak dan Pemrograman Ruang	91
1. Lokasi Perancangan	91
2. Pengolahan Tapak Terhadap Kondisi Eksisting	92
3. Pemrograman Ruang Terhadap Kondisi Tapak Alternatif 1	92

	4. Pemrograman Ruang Terhadap Kondisi Tapak Alternatif 2	92
	92
B.	Pemrograman Pengolahan Bentuk	95
	1. Pengolahan Bentuk Alternatif 1	95
	2. Pengolahan Bentuk Alternatif 2	96
C.	Analisis Bentuk	97
D.	Hubungan Ruang.....	98
E.	Penerapan Struktur dan Material Pada Bangunan.....	100
F.	Penerapan Aplikasi Bangunan Pintar Pada Bangunan	102
BAB IV	TRANSFORMASI DESAIN	
A.	Transformasi Tapak.....	105
B.	Transformasi Bentuk	106
C.	Pemanfaatan Lahan.....	108
D.	Struktur.....	120
BAB IV	Hasil Desain	
A.	Site Plan.....	122
B.	Bentuk.....	125
C.	Struktur	128
D.	Banner	129
E.	Maket	130
DAFTAR PUSTAKA.....	

DAFTAR TABEL

Tabel I.I	Data potensi pariwisata kota Makassar	2
Tabel II.1	Spesifikasi Ferris Wheel.....	13
Tabel II.4	Spesifikasi Drop Tower.....	18
Tabel II.5	tipe konstruksi	29
Tabel II.6	Sistem sprinkler.....	30
Tabel II.7	Analisis kasus studi presedent.....	36
Tabel III.1	Table Wilayah Iklim Kota Makassar Tahun 2017	48
Tabel III.2	Jumlah Pengunjung Wisata Kota Makassar	62
Tabel III.3	Jumlah daftar pengunjung	63
Tabel III.4	Identifikasi fungsi kegiatan pelaku dan kebutuhn ruang.....	66
Tabel V.1	Daftar Besaran Ruang	108
Tabel V.2	Perbandingan Luasan Awal dan Luasan Akhir.	113
Tabel V.3	Jumlah Besaran Ruang Luasan Akhir Galeri Bermain Keluarga.	121

DAFTAR GAMBAR

Gambar 2.1	Spesifikasi Ferris Wheel.....	13
Gambar 2.2	Spesifikasi Fris Bee	14
Gambar 2.3	Standart Theater	15
Gambar 2.4	Spesifikasi Rollercoaster	18
Gambar 2.5	Spesifikasi Drop Tower.....	19
Gambar 2.6	Kids Games (Playground)	20
Gambar 2.7	Ukuran Meja Makan.....	22
Gambar 2.8	Layout Meja makan.....	22
Gambar 2.9	Dimensi orang saat sholat.....	23
Gambar 2.10	<i>Konsep Bangunan Pintar Aspek Transportasi</i>	31
Gambar 2.11	Skema solid-void.....	33
Gambar 2.12	ferari world in	34
Gambar 2.13	IMG World Of Adventure Dubai	35
Gambar 3.1	Peta kota makassar	45
Gambar 3.2	RTRW kota makassar.....	47
Gambar 3.3	Peta Kecamatan mariso	49
Gambar 3.4	Rencana lokasi Tapak.....	50
Gambar 3.5	Kondisi Eksisting Tapak	51
Gambar 3.6	Lokasi tapak	52
Gambar 3.7	Analisis Akseibilitas.....	54
Gambar 3.8	Analisis Arah Angin.....	55
Gambar 3.9	Analisis Topografi.....	57
Gambar 3.10	Analisis View Keluar	58
Gambar 3.11	Analisis View Kedalam.....	59

Gambar 3.12	Analisis View	60
Gambar 3.13	Analisis Kebisingan.....	62
Gambar 3.14	Kaca Stopsoil Lutsinar	78
Gambar 3.15	Sistem Radian Cooling.....	79
Gambar 3.16	Skema Jaringan Listrik.....	80
Gambar 3.17	Skema Jaringan Air Bersih.....	81
Gambar 3.18	Skeam Pembuangan Air Kotor.....	82
Gambar 3.19	Skema Pembuangan Sampah.....	82
Gambar 3.20	Skema Penangkal Petir.....	85
Gambar 3.21	Sistem Keamanan Dengan CCTV.....	86
Gambar 3.22	Pintu Smart Lock.....	87
Gambar 3.23	Ruangan 3D Aplikasi Augemented Reality	91
Gambar 4.1	Pembagian fungsi terhadap eksisteing tapak.....	92
Gambar 4.2	Program ruang dalam tapak alternatif 1	93
Gambar 4.3	Program ruang dalam tapak alternatif 2	93
Gambar 4.4	Parkir dan Jalan Masuk Entrence	94
Gambar 4.5	Taman	95
Gambar 4.6	Area Kuliner	95
Gambar 4.7	Hasil pengolahan bentuk tapak alternative 1.....	96
Gambar 4.8	Hasil pengolahan bentuk tapak alternative 2.....	96
Gambar 4.9	Hasil akhir	98
Gambar 4.10	Transformasi Bentuk	99
Gambar 4.11	Hubungan Ruang.....	100
Gambar 4.12	Pengolahan Bentuk Secara Horizontal	100
Gambar 4.13	Pengolahan Bentuk Secara Vertikal	101

Gambar 4.14	Pendekatan Desain Struktur	102
Gambar 4.15	Pendekatan Aplikasi Material	102
Gambar 4.16	Desain Pencahayaan Pada Fasade	103
Gambar 4.17	Sisitem Automatis Gedung.....	104
Gambar 5.1	Transformasi Desain Awal dan Akhir Desain Tapak.....	106
Gambar 5.2	Pradesain Bentuk.....	107
Gambar 5.3	Desain Akhir Bentuk	108
Gambar 5.5.1	Denah Lantai 1 Gagasan Desain Awal.....	110
Gambar 5.5.2	Denah Lantai 1 Gagasan Desain Akhir	110
Gambar 5.6.1	Denah Lantai 2 Gagasan Desain Awal.....	111
Gambar 5.6.1	Denah Lantai 2 Gagasan Desain Akhir	112
Gambar 5.7.1	Tampak Depan dan Belakang Desain Awal.....	112
Gambar 5.7.2	Tampak Depan dan Belakang Desain Akhir	113
Gambar 5.8	Struktur Bangunan.....	121
Gambar 6.1	Site Plan.....	123
Gambar 6.2	View Dari Arah Jalan Utama	124
Gambar 6.3	Jalur Pejalan Kaki ke Bangunan Utama	125
Gambar 6.4	View Area Wisata Kuliner	125
Gambar 6.5	View Area Bermain Outdoor	126
Gambar 6.6	Tampak Samping Kanan Bangunan	126
Gambar 6.7	Tampak Perspektif Bangunan	127
Gambar 6.8	Tampak Samping Kiri Bangunan	127
Gambar 6.9	Tampak Atas Bangunan	128
Gambar 6.10	<i>Konsep</i> View Dari Depan Bangunan.....	128
Gambar 6.11	Interior Zona Bermain	129

Gambar 6.12	Interior Loby Pengelolah.....	129
Gambar 6.13	Struktur Bangunan.....	130
Gambar 6.14	Banner	131
Gambar 6.15	Maket.....	132



BAB I

PENDAHULUAN

A. Latar Belakang

Padatnya aktifitas masyarakat sehari-hari baik dari kalangan masyarakat pekerja, pelajar, sampai anak-anak, sangat memungkinkan terjadinya kejenuhan, kepenatan bahkan tekanan lewat rutinitas yang dijalani. Tidak heran jika mayoritas masyarakat memilih untuk bersantai atau berlibur pada akhirpekan sebagai cara untuk mengistirahatkan pikiran dari rutinitas yang ada, ataupun menghabiskan waktu berlibur bersama keluarga yang terkadang tidak bisa dirasakan pada hari-hari produktif selain pada akhir pekan atau hari libur.

Menurut peraturan daerah kota Makassar nomor: 5 tahun 2011, Kota Makassar mempunyai posisi strategis karena berada di persimpangan jalur lalu lintas dari arah selatan dan utara dalam propinsi di Sulawesi, dari wilayah kawasan Barat ke wilayah kawasan Timur Indonesia dan dari wilayah utara ke wilayah selatan Indonesia.. Luas wilayah kota Makassar seluruhnya berjumlah kurang lebih 175,77 Km² daratan dan termasuk 11 pulau di selat Makassar ditambah luas wilayah perairan kurang lebih 100 Km². Potensi Makassar adalah ibukota propinsi Sulawesi Selatan (Sulsel) dan menyebut dirinya sebagai Pintu Gerbang Wilayah Indonesia Timur. Sebutan Pintu Gerbang Indonesia Timur untuk Sulsel adalah tepat mengingat di wilayah ini terdapat sentra-sentra perekonomian.

Ditetapkan di dalam peraturan daerah provinsi Sulawesi Selatan nomor 9 tahun 2009 tentang rencana tata ruang wilayah provinsi Sulawesi selatan tahun 2009 - 2029. Kawasan Tepian pantai Kota Makassar selama 5 tahun terakhir menunjukkan kecenderungan pertumbuhan yang lebih cepat dibandingkan kawasan daerah-daerah sekitarnya di Kota Makassar, baik secara demografis maupun ekonomis. Pertumbuhan ini ditandai dengan pengembangan berbagai bentuk fisik bangunan yang berdiri di atas tanah pantai, meningkatnya berbagai jenis kegiatan, adanya kegiatan relakmasi yang terus dilakukan tanpa mengikuti aturan teknis yang telah ditetapkan,

administratif maupun ekologis, sehingga kualitas lingkungan dan kehidupan cenderung akan terancam, munculnya komplik sosial akibat penguasaan lahan oleh orang-orang tertentu. Namun disisi lain adanya pertumbuhan kegiatan strategis kawasan tepian pantai Kota Makassar telah memberikan manfaat yang cukup besar terhadap pertumbuhan ekonomi Kota Makassar baik berpengaruh langsung terhadap PAD Kota Makassar maupun terhadap daya tarik investasi.

Table 1.1 data potensi pariwisata kota makassar

Wisata bahari/pulau	<ul style="list-style-type: none"> - Pantai losari - Pantai akkarena - Pantai galesong utara - Pantai barombong - Pantai lae-lae - Pulau khayalan - Pulau samalona - Pulau kapoposang
Wisata bersajarah/ situs bersejarah	<ul style="list-style-type: none"> - Benteng ford Rotterdam - Makam raja-raja tallo - Taman makam pahlawan - Benteng panyua
Wisata museum	<ul style="list-style-type: none"> - Museum kota Makassar - Museum la galigo
Wisata / Taman bermain	<ul style="list-style-type: none"> - Trans studio Makassar (theme park indoor) - Water park - Taman macan - Taman maccini sombala - Taman indie

(Sumber: Wikipedia.com, diakses pada 2018)

Berdasarkan daftar diatas, kota Makassar memiliki banyak objek wisata bahari baik pantai maupun pulau. Sedangkan wisata museum hanya ada dua di kota Makassar, di kota Makassar masih minim fasilitas galery bermain indoor,

fasilitas rekreasi yang ada di Kota Makassar terbilang kurang. Kota Makassar sebagai kota yang terus berbenah untuk menjadi kota metropolitan, pengembangan pembangunan kota lebih banyak mengarah ke bangunan komersil seperti mall, perhotelan, serta pusat bisnis dan perkantoran. Terlebih lagi adanya proyek center point of Indonesia yaitu menjadikan kota Makassar sebagai kota dunia, mengarah kepada pengembangan bisnis global terpadu. Berangkat dari dasar pemikiran tersebut, maka diperlukan suatu objek perancangan arsitektural sebagai sarana hiburan dan rekreasi bersama yang bersifat gembira dengan tingkat kegembiraan yang mampu menjawab kebutuhan hiburan dan rekreasi untuk segala lapisan umur. Sebagai contoh, tingkat kegembiraan yang sesuai dengan anak-anak bisa berupa suasana imajinatif dan petualangan, tingkat kegembiraan bagi usia remaja identik dengan suasana yang ekstrim ataupun horor, sedangkan bagi orangtua suasana yang dibutuhkan identik dengan suasana yang tenang seperti mengingat kembali kenangan masa lalu ataupun sekedar menghabiskan waktu bersama orang-orang yang dikasihi. Dengan mempertimbangkan aspek-aspek tersebut, objek yang dirasakan mampu mewartakan kebutuhan hiburan dan rekreasi masyarakat ini adalah galery bermain keluarga. Dari segi pandangan Islam dalam hal Bimbingan yang diberikan pendidik pada masa keemasan anak (*golden age*) akan membekas, tertanam sangat kuat pada diri anak, kemudian berkembang dengan pesat dikemudian hari disertai siraman perhatian dan dedikasi orang tua dan pendidik di usia dan tahap pendidikan selanjutnya sampai dewasa nanti. Karena bagaimanapun, sikap dan perilaku anak tergantung apa yang dilihat, di dengar dan di cerna pada waktu kecil, sebagaimana firman Allah dalam Al-Qur'an QS. An-Nahl /78 :



 وَاللَّهُ أَخْرَجَكُمْ مِنْ بُطُونِ أُمَّهَاتِكُمْ لَا تَعْلَمُونَ شَيْئًا وَجَعَلَ لَكُمُ السَّمْعَ

 وَالْأَبْصَارَ وَالْأَفْئِدَةَ لَعَلَّكُمْ تَشْكُرُونَ

Terjemahnya :

“Dan Allah mengeluarkan kamu dari perut ibumu dalam keadaan tidak mengetahui sesuatupun, dan Dia memberi kamu pendengaran, penglihatan dan hati, agar kamu bersyukur.”

Menurut M.Quraish Shihab dalam Tafsir Al-Qur'an Al-Mishbah, ayat ini menjelaskan tentang Allah mengeluarkan diri kalian dari dalam perut ibu dalam keadaan tidak mengenal sedikit pun apa yang ada di sekeliling kalian. Kemudian Allah memberi kalian pendengaran, penglihatan dan mata hati sebagai bekal mencari ilmu pengetahuan, agar kalian beriman kepada-Nya atas dasar keyakinan dan bersyukur atas segala karunia-Nya(1). (1) Ilmu kedokteran modern membuktikan bahwa indera pendengaran mulai tumbuh pada diri seorang bayi pada usia relatif dini, pada pekan-pekan pertama. Sedangkan indera penglihatan mulai dimiliki bayi pada bulan ketiga dan menjadi sempurna menginjak bulan keenam. Sedangkan kemampuan mata hati yang berfungsi membedakan yang baik dan buruk datang sesudah itu. Urutan penyebutan beberapa indera pada ayat di atas mencerminkan tahap perkembangan fungsi indera tersebut.

Sejalan dengan ayat Al-Qur'an di atas Rasulullah Saw bersabda:

عن معبد عن الحسن البصري قال: العلم في الصغر
- لنقص في الحجر -

“Belajar di waktu kecil bagai mengukir di atas batu”. (HR. Baihaqi dan Tabrani).

Bagaimana cara pendidik dapat memberi kesan yang tertanam dalam diri anak dari setiap yang diajarkan melalui kegiatan yang bermakna yang sesuai dengan jiwa anak dengan teknologi modern. Bermain Sambil Belajar Pada Pendidikan Anak Usia Dini dalam Permendiknas No. 58 Tahun 2009 (Menurut Kajian Psikologi Perkembangan).

Dengan mempertimbangkan aspek-aspek tersebut, objek yang mampu mawadahi kebutuhan hiburan dan rekreasi masyarakat ini di kota Makasar, Sebagaimana yang diatur dalam Undang – Undang Nomor 10 Tahun 2009 Pasal 17 Ayat 2G tentang penyelenggaraan kegiatan hiburan dan rekreasi

dengan subjenis usaha, taman bermain keluarga. Dalam hal ini Wahana bermain keluarga merupakan sub golongan kegiatan yang mencakup pendidikan anak yang berkarakter dan pengoperasian berbagai macam atraksi seperti permainan menggunakan mekanik, permainan pertunjukan, pameran dengan tema tertentu

Rekreasi itu sendiri ada bermacam-macam jenisnya terutama jika ditinjau dari sifat kegiatan rekreasi seperti bermain, bersuka dan bersantai. Sifat-sifat kegiatan rekreasi tersebut sering dikemas dengan konsep menarik, seperti konsep petualangan yang diminati oleh seluruh lapisan masyarakat. Konsep petualangan ini tentu harus disesuaikan untuk seluruh anggota keluarga yang akan memanfaatkan waktu luang untuk berekreasi dan melakukan aktivitas secara bersama-sama

Namun tempat rekreasi yang cocok untuk keluarga seringkali terkendala dengan lokasi yang sulit ditempuh dan waktu yang terlalu banyak dihabiskan di dalam perjalanan. Sehingga banyak keluarga yang mengadakan kegiatan rekreasi Berdasarkan ketetapan yang ada, galeri bermain keluarga dianggap layak untuk dihadirkan sebagai sarana hiburan dan rekreasi bagi masyarakat. Dari sini, gambaran jenis desain galeri bermain keluarga yang akan dihadirkan merupakan desain indoor. Architecture dengan pendekatan Bangunan Pintar diangkat sebagai tema yang akan mengarahkan perancangan Galeri bermain keluarga untuk mencapai tujuan yang diharapkan, baik dari segi estetika bangunannya maupun dari segi fungsionalnya. Kiranya objek ini dapat melengkapi dan menyeimbangkan aktifitas kota, dengan mewadahi kegiatan hiburan dan rekreasi bagi masyarakat.

Perkembangan teknologi masa kini yang mendukung arsitek untuk merancang bangunan pintar. Bangunan pintar merupakan kombinasi dari konservasi energi, mengedepankan teknologi yang mengacu pada manajemen energi, membangun otomasi, hidup aman dan telekomunikasi. Perwujudan dari sumber energi yang tidak habis dan kecenderungan umum ke arah suatu lingkungan yang bersih mendorong banyak praktek yang mengarahkan untuk

menggunakan energi secara optimal. Salah satunya penerapan sistem bangunan pintar mewujudkan optimasi tersebut dengan menggunakan BEMS (Building Energy Management System), dan sistem teknologi bangunan pintar.

B. Rumusan Masalah

Bagaimana menyusun suatu acuan perancangan yang menjadi pedoman untuk mendesain Galeri bermain keluarga di Makassar dengan ciri khas lokal melalui pendekatan tematik arsitektur bangunan pintar ?

C. Tujuan Pembahasan Dan Sasaran Pembahasan

Tujuan Pembahasan Menyusun perencanaan dan perancangan *Galeri bermain* di Makassar sesuai dengan data dan standar perancangan melalui pendekatan arsitektur pintar dengan mempertimbangkan segala potensi dan kondisi yang ada guna meningkatkan kualitas kawasan tersebut.

1. Sasaran Pembahasan

- a. Pengolahan tapak yaitu perencanaan site plan melibatkan beberapa bagian antara lain penataan guna lahan, akses sirkulasi, privasi, keamanan, drainase, dan lain-lain.
- b. Pemograman ruang yaitu denah yang terbentuk dari kebutuhan dan fungsi ruang-ruang yang di butuhkan dan bentuk bangunan yang telah di rancang berdasarkan konsep.
- c. Pengolahan Bentuk yaitu transformasi beberapa bentuk sehingga menjadi suatu desain yang Gambar tapak dan potongan diambil beberapa sisi yang berbeda yang representatif dengan konsep yang diterapkan
- d. Pendukung dan kelengkapan bangunan yaitu membahas tentang utilitas bangunan dan dalam perencanaan bangunan harus selalu memperhatikan dan menyertakan fasilitas utilitas yang dikordinasikan dengan perancangan yang lain, seperti perancangan arsitektur, perancangan arsitektur, perancangan struktur, perancangan interior, dan perancangan lainnya

- e. Aplikasi pendekatan yaitu arsitektur bangunan pintar pada bangunan Galeri bermain keluarga di Makassar, aplikasi ini membahas tentang detail-detail.

D. Lingkup Pembahasan

Secara spasial membahas tentang Galeri bermain keluarga di Makassar, dan secara substansial membahas tentang bangunan wahana bermain keluarga dengan ciri khas lokal melalui aplikasi pendekatan yaitu bangunan pintar pada wahana bermain tersebut. Teknologi bangunan pintar yang di terapkan pada wahana bermain ini mengacu pada sistem :

1. BAS (Building Aotomation System)
2. Sistem Utilitas Bangunan Pintar Aspek Pencahayaan

E. Metode Pembahasan

1. Metode Pembahasan

a. Pengumpulan data

Studi kepustakaan dan survey langsung ke lapangan (studi banding) serta wawancara dengan pihak –pihak pelaku kegiatan.

b. Analisis data

Meliputi analisis masalah-masalah yang terjadi di lapangan.

c. Analisis masalah

Pada tahap ini data telah disusun kemudian di analisis dan selanjutnya disimpulkan untuk memperoleh acuan dan program perencanaan selanjutnya.

F. SISTEMATIKA PEMBAHASAN

Pembahasan terdiri dari 6 bab dan tiap-tiap bab terdiri dari sub-sub bab pembahasan, antara lain :

Bab I Pendahuluan

Merupakan penjabaran mengenai latar belakang masalah, rumusan masalah, tujuan dan sasaran pembahasan. Kemudian

menjabarkan ruang lingkup pembahasan yang mencakup pembatasan masalah, metode pembahasan dan perancangan serta sistematika pembahasan.

Bab II Tinjauan Pustaka

Merupakan tahap penyajian data yang mengungkapkan secara umum sesuai judul dan tematik. Mulai dari studi literatur, studi kasus dengan fungsi bangunan sejenis dan *resume*, serta tinjauan judul dalam Islam.

Bab III Tinjauan Khusus

Merupakan tahap pengumpulan data sesuai yang ada di lapangan dan kebutuhan yang sebenarnya, seperti data lokasi, pelaku kegiatan, kebutuhan ruang serta besaran dan lainnya.

Bab IV Konsepsi Desain

Merupakan tahap analisis antara studi literatur dengan keadaan dan kebutuhan yang sebenarnya. Menghasilkan beberapa gagasan yang dapat diaplikasikan pada perancangan fisik.

Bab V Transformasi Desain

Merupakan sebuah eksplorasi atau tahap analisa data dari pendekatan desain yang sudah ada, menghasilkan sebuah penerapan ide berupa sketsa atau konsep.

Bab VI Hasil Desain

Merupakan hasil dari dari analisis dan eksplorasi konsep yang dituangkan ke dalam desain yang lebih kompleks, meliputi : site plan, denah, tampak, potongan, rencana utilitas dan detail aplikasi tema.

BAB II TINJAUAN PUSTAKA

A. Tinjauan Galeri *Bermain keluarga di makassar*

Galeri : ruangan atau gedung tempat memamerkan benda atau karya seni dan sebagainya. (kamus besar bahasa indonesia)

Bermain : Bermain ialah suatu aktiviti dan kualiti fikiran dalam terlibat dengan pandangan dunia seseorang. Bermain merujuk kepada berbagai kegiatan sukarela termotivasi instrinsik yang biasanya berkait dengan kesenangan (Wikipedia.org)

Keluarga : Keluarga adalah unit terkecil dari masyarakat yang terdiri atas kepala keluarga dan beberapa orang yang terkumpul dan tinggal di suatu tempat di bawah suatu atap dalam keadaan saling ketergantungan. (Wikipedia.org).

Definisi dari Galeri Bermain Keluarga di makassar adalah ruangan atau gedung tempat bermain merujuk kepada berbagai kegiatan sukarela termotivasi instrinsik yang biasanya berkait dengan kesenangan beberapa orang yang terkumpul dan tinggal di suatu tempat di bawah suatu atap dalam keadaan saling ketergantungan.

Kebutuhan akan hiburan dan rekreasi merupakan satu hal yang selalu ingin dinikmati oleh semua lapisan masyarakat. Pada kenyataannya, fasilitas rekreasi yang ada di Kota Makassar terbilang kurang. Sarana rekreasi seperti tempat bermain tersebar di beberapa tempat dan belum semuanya tertata dengan baik. Secara khusus, fasilitas permainan berkualitas dengan skala besar, jenis permainan yang banyak dan menarik dengan berbagai macam jenis permainan dengan fungsi yang berbeda belum tersedia di Makassar. Berdasarkan pemikiran tersebut, maka dirasa perlu untuk menghadirkan suatu wadah yang dapat menampung kebutuhan masyarakat akan hiburan dan rekreasi untuk segala lapisan umur. Wadah yang dianggap cocok dan layak untuk di hadirkan sebagai sarana ini adalah galeri bermain keluarga. Untuk

inilah maka diajukan sebuah gagasan perancangan berupa galeri permainan yang merupakan jenis sarana hiburan dan rekreasi bersama dengan Architecture Bangunan pintar sebagai pengoptimalisasian tema yang diangkat. Ditinjau dari berbagai literatur, dapat diartikan secara etimologis aktifitas publik berupa Galeri Bermain di Makassar. Objek ini merupakan suatu tempat hiburan dan rekreasi yang mampu menampung berbagai aktifitas hiburan dengan beragam konsep ruang tematik, serta tempat yang menyajikan dan menciptakan berbagai kegembiraan bagi pengguna di dalamnya. Gambaran jenis Galeri Bermain di Makassar yang dihadirkan adalah desain indoor.

Menurut Allan. Pratasik, Prof Sangkertadi vol.8 no.2 (2011), Bangunan pintar yaitu bangunan yang memiliki system otomatisasi pada bangunan yang “memintarkan” bangunan, seperti menghasilkan suatu karya perancangan yang inovatif, mencakup berbagai jenis bidang ilmu, dan menggunakan perkembangan teknologi dan sains dalam perancangan. Diharapkan gagasan perancangan ini bisa menjadi solusi yang bisa menjawab kebutuhan masyarakat akan sarana hiburan dan rekreasi.

B. Kreteria Galeri bermain keluarga

Perancangan Galeri Bermain Keluarga di makassar ini mengangkat tema Architecture Bangunan Pintar. Agar pengoptimalisasian tema dapat tercapai, maka digunakan beberapa teori tentang karakteristik unsur-unsur Farrell (1991) menjabarkan jenis-jenis rekreasi sebagai berikut :

1. Fungsi

-) Hiburan, untuk mendapatkan kesenangan
-) Pendidikan, memberi fungsi hiburan dan mendidik

2. Sifat Kegiatan

-) Bermain atau olah raga,
-) Bersuka, belanja, menonton film, makan di restoran, jalan-jalan.
-) Bersantai ; musik, pemandangan

Tingkat Usia

) Anak-anak usia 5-13 tahun

Anak-anak memperoleh kegembiraan dengan mengaktifkan tubuh, misalnya dengan berlari, bermain dengan alat, contohnya bermain dengan boneka, bola dan sebagainya.

) Remaja usia 14-24 tahun

Golongan remaja memilih jenis rekreasi dimana mereka menemukan dinamika untuk mengembangkan kreatifitas, ketertarikan pada aktifitas fisik seperti olah raga, seni maupun sosial.

) Dewasa usia 25-45 tahun

Orang dewasa cenderung tidak aktif, hiburan yang diperoleh dari program televisi, nonton di bioskop, membaca buku dan sebagainya.

) Usia lanjut 55 tahun ke atas

Usia lanjut biasanya berekreasi dengan hal-hal yang bersifat santai, misalnya jalan-jalan, duduk-duduk di taman dan sebagainya

C. Klasifikasi galeri bermain di Makassar dengan pendekatan Bangunan pintar

Untuk menyusun sebuah acuan dalam perancangan galeri bermain keluarga di Makassar dengan pendekatan bangunan pintar maka perlu beberapa pendekatan dan data yang akurat tentang pembagian ruang galeri bermain keluarga dengan teknologi-teknologi yang maju saat ini, maka galeri bermain keluarga menyediakan beberapa wahana permainan:

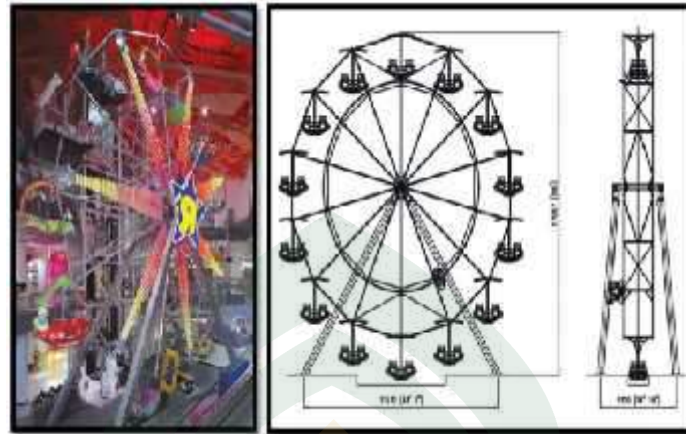
1. Fasilitas utama galeri bermain keluarga ini adalah sebagai wadah rekreasi serta edukasi yang merupakan wahana-wahana yang bersifat memberikan hiburan serta wawasan kepada pengunjung. Wahana permainan merupakan wahana yang sangat diminati masyarakat

a. Kawasan Central

Kawasan Central adalah kawasan yang didesain agar dapat memberikan fantasi seru kepada pengunjung. Pada kawasan ini terdapat fasilitas-fasilitas komersial seperti retail-retail pertokoan dan beberapa

wahana permainan yang bersifat rekreatif dan edukatif. Wahana permainan antara lain :

1. *Ferris Wheel*



(Gambar II.1 Spesifikasi Ferris Wheel)

Sumber: technicalpark.com,2018

Ferris Wheel adalah sebuah wahana yang terdiri dari sebuah roda berputar tegak dengan beberapa komponen penumpang pembawa (sering disebut kabin, kapsul, gondola, dll) yang menempel pada lingkaran pelek tetapi saat berputar komponen penumpang tetap tegak, biasanya oleh gravitas.

Tabel II.1 Spesifikasi Ferris Wheel

Spesifikasi <i>Ferris Wheel</i>	
Tinggi	17 meter
Panjang	17 meter
Lebar	6 meter
Jumlah Kabin	14 kabin, 56 penumpang 1 kabin = 4 orang
Perkiraan Penumpang	600 orang/jam

(Sumber: technicalpark.com,2018)

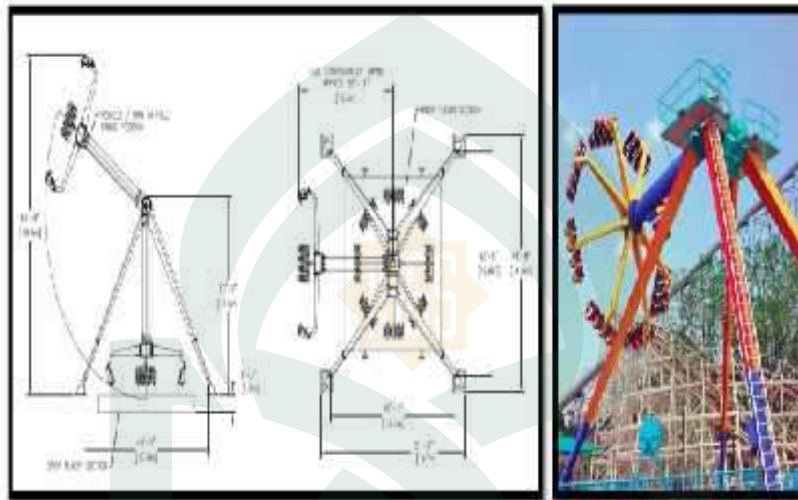
2, *Fris Bee*

Frisbee adalah jenis wahana hiburan pendulum yang menampilkan gondola melingkar yang berputar seperti ayunan. Pengendara yang duduk di gondola menghadap ke dalam maupun keluar tergantung pada model. Ketika siklus perjalan dimulai, gondola mulai memutar.

Tabel II.2 Spesifikasi Fris Bee

Spesifikasi <i>Fris Bee</i>	
Tinggi	12 meter
Panjang	15 meter
Lebar	15 meter
Jumlah Tempat Duduk	32 penumpang
Perkiraan Penumpang	700 orang/jam

(Sumber: www.chancerides.com,2018)



Gambar II.2 Spesifikasi Fris Bee

(Sumber:chancerides.com,2018)

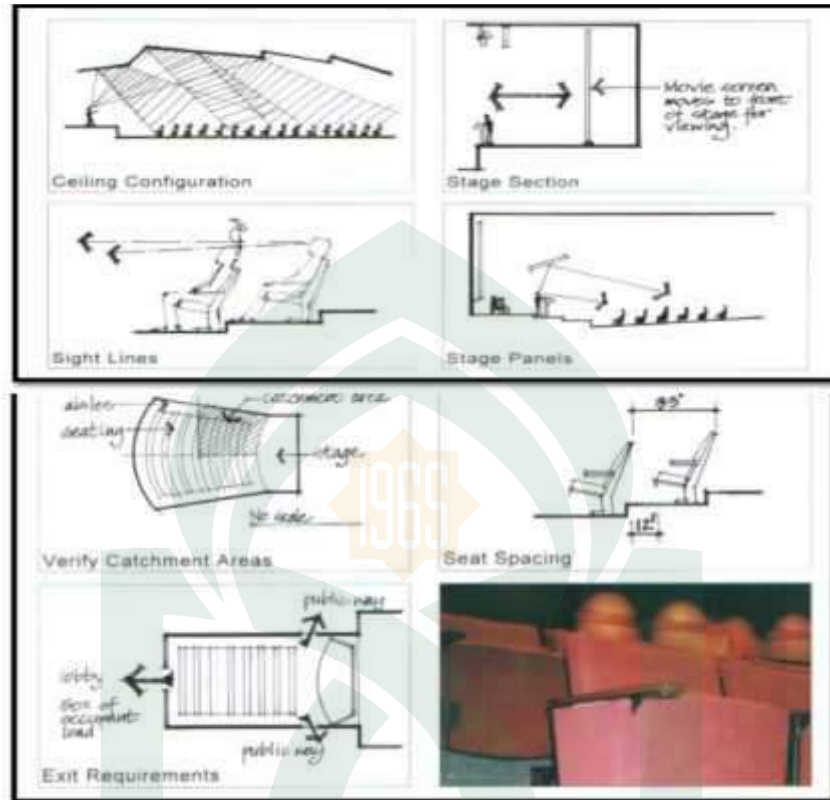
3. Museum Budaya

Museum adalah fasilitas sebuah lembaga yang peduli untuk (melestarikan koleksiartefak dan benda-benda lain dari ilmiah, artistik, budaya, atau sejarah penting dan membuat mereka tersedia untuk konsumsi publik melalui pameran itu mungkin permanen atau sementara.. Museum telah bervariasi tujuannya, mulai dari melayani para peneliti dan spesialis untuk melayani masyarakat umum. Fasilitas Museum dalam perancangan ini merupakan museum budaya dimana pengunjung dapat mempelajari kebudayaan di seluruh Indonesia mulai dari pakaian adat, alat musik tradisional,dan miniatur rumah adat.

4. Theater

Theater adalah fasilitas dimana menunjukkan penampilan live untuk menyajikanpengalaman nyata atau membayangkan acara dihadapan

penonton langsung dengan menggunakan bentuk kolaborasi seni. Para pemain dapat berkomunikasi pengalaman kepada khalayak melalui kombinasi dari gerakan, pidato, lagu, musik, dan tari.



Gambar II.2 Spesifikasi Theater

(sumber: [www.Base Theater Design Standart.com](http://www.BaseTheaterDesignStandart.com), diakses pada 2018)

5. 4D Simulator

Merupakan fasilitas *theater* dengan teknologi 4 dimensi dimana pengunjung disajikan fenomena alam dan sosial. Wahana ini terdiri dari 2 tingkatan level, atraksi dengan 3 sumbu DOF dan dengan 2 sumbu DOF. Pada wahana ini pengunjung juga dapat merasakan angin, panas, dingin, basah, guncangan, dan lainnya. Fasilitas ini juga diharapkan meningkatkan rasa keingintahuan pengunjung terhadap fenomena tersebut.

6. Science Education

Science Education merupakan fasilitas dimana pengunjung disajikan dengan pengetahuan tentang sains seperti biologi, kimia, dan fisika yang dikemas dengan alat peraga yang berbasis tentang sains.

b. Kawasan *Lost City*

Kawasan *Lost City* adalah kawasan yang didesain seperti hutan rimba yang memberikan nuansa alam kepada pengunjung. Kawasan ini menyediakan wahana permainan yang bersifat *adventure*, dimana wahana yang tersedia memberikan suasana berpetualang bagi pengunjung. Wahana permainan antara lain :

1. *Swing Ride*

Swing ride atau *chair swing ride* adalah wahana yang merupakan variasi dari komedi putar di mana kursi yang ditanggihkan dari atas berputar dari komedi putar.

2. *Log Flume Ride*

Log pinisi Flume Ride (dikenal sebagai wahana log) adalah wahana hiburan yang terdiri dari saluran air dan kayu berongga buatan atau perahu, Penumpang yang duduk di log, yang didorong sepanjang saluran oleh aliran air.

3. *Dark Ride Adventure*

Dark Ride Adventure adalah wahana hiburan yang mana pengendar kendaraan dipandu perjalanan khusus bertema berpetualang dengan menyalakan adegan-adegan yang biasanya berisi animasi, suara, musik dan efek khusus.

4. *Sky Ride*

Transportation Rides adalah wahana perjalanan yang menawarkan pengunjung untuk mengelilingi theme park.

c. Kawasan *Magic Corner*

Kawasan *Magic Corner* merupakan kawasan yang dirancang sedemikian rupa untuk memberikan kesan mistis dan suasana magic yang seakan-akan pengunjung dapat merasakan hanyut di dalam kawasan ini dengan

adanya magic dan sihir yang membuat petualangan menjadi menegangkan. Wahana permainan antara lain :

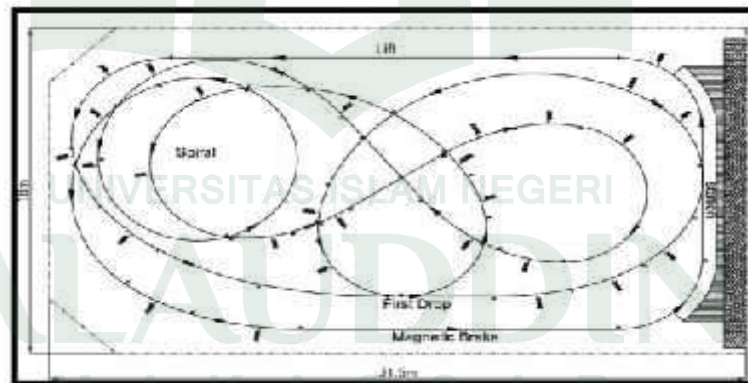
1. *Roller Coaster*

Roller Coaster adalah wahana populer yang dikembangkan untuk taman hiburan dan taman hiburan yang modern. Pada dasarnya sistem *rollercoaster* yang terdiri dari trek yang meningkat dengan pola-pola yang dirancang, kadang-kadang dengan satu atau lebih variasi (seperti vertikal loop) yang sebentar mengubah pengendara terbalik. Kebanyakan roller coaster memiliki beberapa mobil penumpang yang duduk dan akan ditahan. Dua atau lebih mobil terhubung bersama-sama disebut kereta api

Tabel II.3 Spesifikasi Rollercoaster

Spesifikasi <i>Rollercoaster</i>	
Tinggi	10 meter
Panjang	31,5 meter
Lebar	18 meter
Jumlah Kereta	6 Kereta, 24 penumpang
Perkiraan Penumpang	500 orang/jam

(Sumber: www.technicalpark.com, diakses pada 2017)





(Gambar II.4 Spesifikasi Rollercoaster)

Sumber: www.technicalpark.com, diakses pada 2017

2. *Ghost Train*

Ghost Train adalah wahana hiburan yang mana pengendaranya dipandu perjalanan khusus dengan tema, suara music, dan efek khusus yang menakutkan. Spesifikasi *Ghost Train* biasanya berbeda-beda, mulai dari tema, kereta, trek di design sesuai dengan permintaan taman bermain


3. *Drop Tower*

Drop Tower adalah jenis wahana hiburan, yang didasarkan pada struktur pusat atau menara. *Drop tower* bervariasi tingginya, kapasitas penumpang, jenis angkat, dan tipe rem. Banyak yang dibuat khusus, meskipun ada beberapa desain yang diproduksi secara massal

Tabel II.4 Spesifikasi Drop Tower

Spesifikasi Drop Tower	
Tinggi	12 meter
Panjang	5,8 meter
Lebar	10,3 meter
Jumlah Kursi	10 kursi
Perkiraan Penumpang	500 orang/jam

(Sumber: www.zierer.com, diakses pada 2017)



Gambar II.5 Spesifikasi Drop Tower

(Sumber: [www/zierer.com](http://www.zierer.com), diakses pada 2017)

4. *Octopus Ride*

Octopus Ride adalah jenis hiburan dengan bentuk gurita. Lima sampai delapan lengan terpasang ke poros tengah berputar dan bergerak naik dan turun dengan acak, sementara mobil di ujung lengan putaran pada putaran baut. Setiap perjalanan memiliki lengan terpasang di tengah perjalanan. Kebanyakan wahana ini memerlukan orang dewasa dan anak kecil harus memiliki seorang dewasa dengan mereka.

d. Kawasan *Cartoon City*

Kawasan *Cartoon City* adalah kawasan yang didesain dengan penuh warna agar memberikan suasana ceria kepada pengunjung. Pada kawasan ini wahana permainan yang tersedia umumnya dapat dimainkan oleh anak-anak berumur 5 tahun.

1. *Carousel*

Carousel atau komidi putar, adalah wahana hiburan yang terdiri dari platform melingkar yang berputar dengan kursi untuk pengendara. 'Kursi' berupa deretan kayu kuda atau hewan yang dipasang pada posting, banyak di antaranya yang bergerak naik turun oleh *gearwork* untuk mensimulasikan berderap, dengan iringan musik sirkus yang diulang

2. *Bumper Car*

Bumper Car adalah wahana yang terdiri dari beberapa mobil listrik kecil yang menarik kekuatan dari lantai dan/atau langit-langit, dan yang akan diaktifkan dan dinonaktifkan dari jarak jauh oleh operator

3. *Kids Game (Playground)*

Kids Game (Playground) adalah tempat dengan desain khusus untuk anak-anak dapat bermain di sana. Bisa di dalam ruangan tetapi biasanya di luar ruangan. *Kids Game (Playground)* sering memiliki peralatan rekreasi seperti seesaw, komidi putar, swingset, slide, olahraga, hutan chin-up bar, mainan, pengendara, musim semi monyet bar, di atas tangga, trapeze cincin, playhouses, dan labirin, banyak yang membantu anak-anak mengembangkan koordinasi, fisik kekuatan, dan fleksibilitas, serta menyediakan rekreasi dan kenikmatan. *Kids Game (Playground)* juga bermain struktur yang menghubungkan banyak bagian yang berbeda dari peralatan.



(Gambar II.6 Kids Games (Playground))

Sumber: www.diytrade.com, diakses pada 2017

4. Train Ride

Train Ride terdiri dari miniatur kereta yang mampu membawa orang. Beberapa Train Ride terletak di taman hiburan dan taman kota

5. Fasilitas Pendukung

Adapun fasilitas pendukung antara lain:

a. Restaurant

Terdapat restaurant yang terbagi ke 3 tempat agar mempermudah pengunjung mendapatkan kenyamanan dan kemudahan disaat lapar atau haus.

b. Coffee Shop

Terdapat Coffee Shop yang terbagi menjadi 2 tempat untuk pengunjung yang menginginkan duduk-duduk dengan santai.

c. Merchandise Shop

Merchandise Shop terbagi menjadi 4 tempat dimana ditempatkan pada masing-masing zona agar mempermudah pengunjung untuk mengunjunginya dan membeli souvenir.

d. P3K

P3K adalah fasilitas pertolongan pertama untuk para pengunjung yang terganggu dengan kesehatan ketika menaiki wahana yang ada.

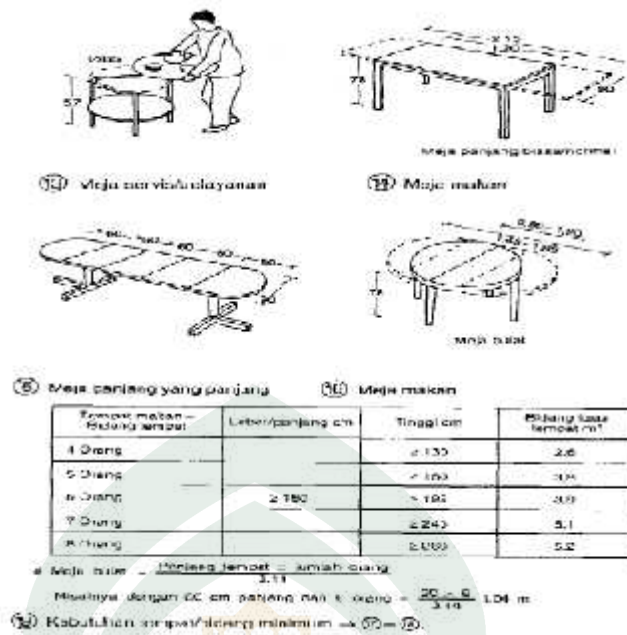
e. Studio Foto

Studio Foto adalah fasilitas dimana pengunjung mengabadikan momennya ketika bermain dengan wahana.

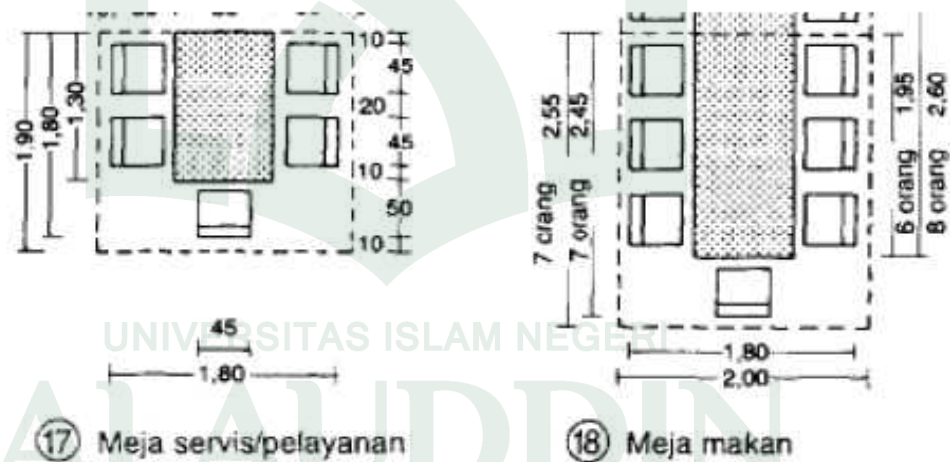
f. *ATM center*

Keberadaan Bank ditujukan agar pengunjung bisa melakukan transaksi di dalam pusat perbelanjaan. Kemudian ATM adalah fasilitas bagi para pengunjung untuk mengambil uang yang dibutuhkan untuk berbelanja

g. Kantin food Court



Gambar II.7 : Ukuran Meja Makan
(Sumber : Data Arsitek Jilidi 2.2002)



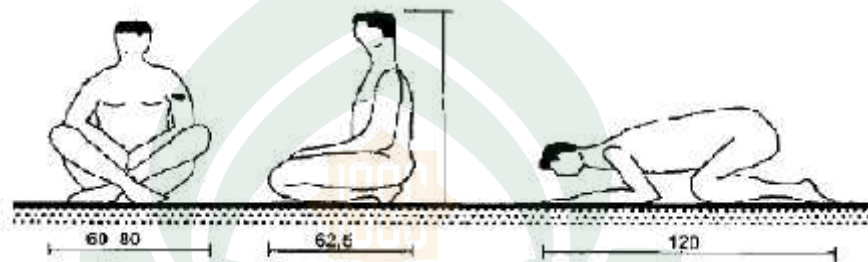
Gambar II.8 : Layout Meja makan
(sumber: Data Arsitek Jilid 2.2002)

h. Mushollah

Mushollah merupakan fasilitas ibadah yang sangat penting pengadaannya. Kebutuhan akan sarana ibadah seperti mushollah memudahkan pengunjung dan pengguna galeri untuk sholat dengan

nyaman dan khusyu". Terdapat beberapa ruang yang menunjang keberadaan sebuah masjid/mushollah yaitu ruang sholat jamaah lakilaki, ruang sholat perempuan, tempat wudhu, kamar mandi, gudang, dan ruang pengelola masjid/musholla.

Kenyamanan dalam menggunakan fasilitas mushollah ini tidak terlepas dari pertimbangan antropometrik penggunaannya, yakni dimensi manusia sebagai penunjang kapasitas ruang yang dibutuhkan. Dimensi yang dimaksud adalah sebagai berikut.



Gambar II.9 : Dimensi orang saat sholat

(Sumber : Data Arsitek Jilid 2.2002)

D.Penerapan Konsep Struktur

a. Form-Active Structure

Struktur form-active struktur penuh biasanya digunakan hanya dalam keadaan di mana persyaratan struktur khusus diperlukan untuk mencapai tingkat efisiensi struktur yang tinggi baik yang memerlukan bentang yang sangat panjang atau berat, struktur yang sangat ringan maupun untuk menghasilkan bangunan-bangunan yang memiliki bentuk khusus. Yang termasuk dalam kelompok ini adalah pneumatik *struktur*, jaringan kabel tarik, dan struktur *membran* tarik yang didukung udara. Pada kasus lapisan permukaan bangunan yang luas, benda-benda yang diberikan di dominasi oleh jenis beban merata dan bukan oleh jenis beban terpusat dan oleh karena itu geometri *form-active* tersebut dilengkungkan.

b. Semi-Form-Active Structure

Struktur ini mempunyai bentuk yang geometrinya bukan *postand-beam* maupun *form-active* oleh karena itu elemennya mengandung rentang jenis gaya yang lengkap (gaya aksial, momenlentur, dan gaya geser). Bagaimanapun momen lentur yang terjadi pada struktur *semi-form-active* lebih kecil dibandingkan dengan momen lentur yang terjadi pada struktur *post-and-beam* pada bentang yang sama struktur *semi-form-active* ini sangat cocokdi gunakan pada perancangan bangunan bentang lebar karenapenerapan beban yang ringan serta mampu mencapai bentang yangpanjang, juga karena bentuk bangunan yang ditumpu tidak memungkinkan penggunaan struktur *post-and-beam* maupun *formactive* yang memiliki ofisiensi tinggi.

c. struktur tenda

Tenda adalah membran, ketegangan tipis anticlastic. didukung oleh lengkung comperssion atau tiang. itu merupakan variasi dari struktur kabel ganda culvated dimana ruang antara kabel berkurang apa-apa dan permukaan menjadi membran terus menerus. di tenda kain tersebut menjalankan semua atau bagian dari kekuatan tarik. tenda kecil, seluruhnya terbuat dari kain biasanya didukung oleh tiang-tiang (kolom) atau lengkungan sebagai kekuatan span meningkat meningkatkan ketegangan membran dan luas permukaan harus dibagi dengan kabel yang membawa beban tarik utama dengan kain yang mencakup antara kabel.

Jika tepi tenda adalah fleksibel (tidak terikat) biasanya berbentuk menjadi kurva cekung untuk memastikan bahwa hal itu tetap di berikut tegangan. karena tepi adalah wilayah stres yang tinggi. itu yang konstan yang diperkuat kabel sedikit pun yang terus jangkar titik. titik anchor dapat dihubungkan ke kabel orang (yang mengirimkan pasukan ketegangan untuk yayasan atau mungkin tidak didukung oleh penyangga tiang atau kompresi (yang kompresi transfer beban ke tanah.) .Keindahannya muncul selain dari fungsi ruang, juga karena fungsi struktural. Kolom-kolomnya berderet condong ke arah

luar,dalam sistem struktur lebih tepat kalau dikatakan menarik (bukan menyangga).karena tuntutan struktur agar dapat kuat menahan gaya tarik atap dengan bentangan sangat lebar. Bentuksemacam ini merupakan perpaduan antara seni bentuk, struktur,konstruksi, dan teknologi bangunan yang lebih maju, sehingga menghasilkan arsitektur yang indah, selain dapat memenuhi fungsi ruang dan struktur.

E. Konsep bangunan mengarah pada arsitektur bangunan pintar

Menyesuaikan bentuk dengan struktur agar tidak mengganggu aktivitas dan fungsi bangunan. konsep bangunan mengarah pada arsitektur bangunan pintar, mencakup tentang kondisi lingkungan, suhu, aksesibilitas, dan kebisingan serta Penataan bentuk bangunan dan Pengelompokan massa serta penataan ruang diterapkan melalui penggunaan teknologi, penggunaan struktur, yang diadaptasikan ke dalam objek rancangan melalui pendekatan tematik Arsitektur Bangunan pintar.

Seiring dengan kemajuan teknologi bangunan yang telah dicapai di masa lalu, sebagaimana dijelaskan dalam(QS. an-Naml /27/44)

ادْخُلِي الصَّرْحَ فَلَمَّا رَأَتْهُ حَسِبَتْهُ لُجَّةً وَكَشَفَتْ عَنْ سَاقِهَا قِيلَ لَهَا
قَالَ إِنَّهُ صَرْحٌ مُّمَرَّدٌ مِنْ قَوَارِيرَ قَالَتْ رَبِّ إِنِّي ظَلَمْتُ نَفْسِي
وَأَسْلَمْتُ مَعَ سُلَيْمَانَ لِلَّهِ رَبِّ الْعَالَمِينَ

Terjemahnya :

(Setelah itu) dikatakan kepadanya: "Dipersilakan masuk ke dalam istana ini." Maka ketika ia melihatnya, disangkanya halaman istana itu sebuah kolam air, serta dia pun menyingsingkan pakaian dari dua betisnya. Nabi Sulaiman berkata: "Sebenarnya ini adalah sebuah istana yang diperbuat licin berkilat dari kaca". (Mendengar yang demikian), Balqis berdoa: "Wahai Tuhanku, sesungguhnya aku telah menganiaya diri sendiri dan (sekarang aku menegaskan bahawa) aku berserah diri

memeluk Islam bersama-sama Nabi Sulaiman, kepada Allah Tuhan sekalian alam”

Sistem bangunan Pintar adalah sebuah sistem berbantuan komputer yang akan memberikan segala kenyamanan, keselamatan, keamanan dan penghematan energi, yang berlangsung secara otomatis dan terprogram melalui komputer, pada gedung atau rumah tinggal dan Dapat digunakan untuk mengendalikan hampir semua perlengkapan dan peralatan di rumah, mulai dari pengaturan tata lampu hingga ke berbagai alat-alat rumah tangga, yang perintahnya dapat dilakukan dengan menggunakan suara, sinar merah infra, atau melalui kendali jarak jauh (*remote*). Penerapan sistem ini memungkinkan untuk mengatur suhu ruangan melalui termostat pada sistem pemanas atau penyejuk hawa, sehingga memberikan suasana adanya kehidupan. Penggunaan komputer dalam sistem bangunan pintar merupakan gabungan dari dua teknologi yang terpisah, yaitu otomatisasi bangunan dan teknologi informasi. Otomatisasi bangunan meliputi sistem pengendalian dan pengelolaan energi, sistem keamanan dan sistem pendukung operasional bangunan.

Menurut European Intelligent Building Group (*EIBG*). Bangunan pintar adalah suatu bangunan yang didalamnya memaksimalkan efisiensi bagi para penghuninya, dan memungkinkan manajemen lingkungan yang lebih efektif untuk menekan biaya operasional sehari-hari.

Berdasarkan Duffy, Eley, Giffone dan Worthington (*DEGW*), 1992. Bangunan pintar lebih responsive terhadap kebutuhan pengguna dan memiliki kemampuan untuk beradaptasi dengan teknologi baru atau perubahan struktur organisasi.

Bangunan pintar dapat didefinisikan secara sistematis bahwa suatu bangunan pintar harus memiliki informasi dan pengendalian layanan untuk memenuhi kebutuhan dan kenyamanan para pengguna. Bangunan cerdas memiliki perangkat lunak yang dirancang secara khusus sebagai

pengendali, dan perangkat keras berupa rangkaian elektronika yang terpasang pada struktur bangunan utama, serta dapat memanipulasi telekomunikasi maupun fungsi otomasi untuk memenuhi kebutuhan fasilitas yang diperlukan oleh para pengguna. Studi sistem otomasi gedung pintar telah menjadi topik umum di seluruh dunia. Selanjutnya, bahwa hal ini akan menjadi tantangan baru bagi para desainer bangunan atau arsitek dalam merancang sebuah bangunan yang cerdas, efisien dan terpadu dalam struktur bangunan, termasuk sistem mekanikal dan elektrikalnya (ME). Hasil akhir dari sebuah rancang bangun tersebut, para pengguna akan mendapatkan manfaat penghematan energy. Selanjutnya, Sebuah bangunan pintar yang memiliki sistem pengendalian otomatis, dimana pemilik maupun pengguna bangunan dapat menikmati keuntungan secara finansial dan dapat meningkatkan kualitas pelayanan maupun pengelolaan. Untuk memenuhi hal-hal tersebut diatas, sebuah bangunan cerdas harus memenuhi tiga persyaratan utama [Ler, Eng Loo, 2006; *Intelligent Building Automation System*], yaitu:

1. Bangunan harus memiliki sistem otomasi terkini untuk memantau berbagai macam fasilitas yang diperlukan, seperti pendingin udara, ventilasi, pencahayaan, keamanan kebakaran dan sebagainya, sehingga tercipta suasana lingkungan yang nyaman dan aman bagi para pengguna;
2. Bangunan harus memiliki infrastruktur jaringan yang baik antar lantai gedung, sehingga arus data dapat dialirkan dengan lancar;
3. Bangunan harus menyediakan fasilitas telekomunikasi yang memadai.

Konsep dasar dari suatu Bangunan pintar teknologi dan lingkungan dengan mengintegrasikan beberapa sub-sistem pada bangunan secara sinergis, seperti: Sistem Otomasi Bangunan, HVAC System, Sistem Pencahayaan, Sistem Transportasi, Sistem Pencegahan Kebakaran, Sistem Keamanan,

Sistem Komunikasi dan Sistem Penghematan Energi. Dengan adanya desain berkelanjutan diharapkan dapat memberikan kemudahan dalam perpindahan tempat bagi para penghuni, pengguna, menyediakan sarana dan prasarana penunjang bangunan berupa perlengkapan maupun peralatan dalam bangunan, serta menyediakan sarana dan prasarana yang dapat menunjang segala kegiatan pada sistem informasi.

Bangunan pintar merupakan kombinasi dari *energy Conservation*, mengedepankan teknologi yang mengacu pada manajemen energi, membangun otomasi, *Life safety* dan telekomunikasi. Perwujudan dari sumber energi yang tidak habis dan kecenderungan umum ke arah suatu lingkungan yang bersih mendorong banyak praktek yang mengarahkan untuk menggunakan energi secara optimal. Bangunan pintar mewujudkan optimasi tersebut dengan menggunakan BEMS (*Building Energi Management System*). secara umum BEMS mengacu pada suatu sistem komputerisasi yang mencoba untuk mengedalikan dan mengatur konsumsi energi dalam bangunan. Ruang lingkup BEMS meliputi pemanasan dan ventilasi, suhu dalam rumah dan lainnya. Sehingga konsumsi energi di dalam bangunan baik berupa pemanasan ventilasi, suhu dan rumah lainnya di diatur melalui sistem komputerisasi.

Efisiensi energi dalam bangunan terdiri dari beberapa teknologi antara lain:

- a) Pendinginan pasif dan pemanasan pasif.
- b) Penetrasi terang siang hari dengan penggunaan system pembayangan.
- c) Peralatan efisien yang mengurangi konsumsi listrik dan biaya.
- d) Peningkatan panas dengan isolasi panas.
- e) efisiensi tinggi Jendela (*Low-E coatings*, dll.)
- f) Ventilasi alami untuk mutu udara dalam bangunan (contoh: *cross ventilation* dan *stack efec kventilation*)
- g) Pengaturan suhu dalam ruangan dengan teknologi HVAC.

h) Kontrol dan manajemen energi bangunan.

Teknologi bangunan pintar yang di terapkan pada galeri bermain ini mengacu pada sistem :

1. BAS (Building Aotomation System)

BAS merupakan pokok teknologi utama yang pada bangunan pintar. *Building automation system* adalah sebuah pemrograman, komputerisasi, intelligent network dari peralatan elektronik yang memonitor dan mengontrol sistem mekanis dalam sebuah gedung. *Building Automation Systems* (BAS) mengoptimasi *start-up* dan performansi dari peralatan HVAC dan sistem alarm. BAS menambah dalam jumlah besar interaksi dari mekanikal subsistem dalam gedung, meningkatkan kenyamanan pemilik, minimasi energi yang digunakan, dan menyediakan *off-site* kontrol gedung. BAS berbasis kontrol komputer untuk mengkoordinasi, mengorganisasi, dan mengoptimasi kontrol subsistem pada gedung seperti keamanan, kebakaran/keselamatan, elevator, dan lain-lain (Roestanto W. Dirdjojuwono. 2003. Buku Sistem Bangunan Pintar. Pustaka Wirausaha Muda. Indonesia).

1. Bagian dari sistem

- a. *Controller* yang digunakan biasanya terdiri dari satu atau lebih PLC (Programmable Logic Controllers), dengan pemrograman tertentu. PLC dalam BAS digunakan untuk mengontrol peralatan yang biasanya digunakan dalam sebuah gedung.
- b. *Occupancy Sensor* biasanya didasarkan pada waktu dari *schedule* harian. *Override switch* atau sensor yang dapat digunakan untuk memantau *occupancy* pada beberapa daerah internal gedung yang sedang menyala, maka dapat digunakan sebagai alarm pencuri. Sistem alarm api dan asap dapat pula menggunakan kabel untuk mengambil alih BA. Contoh: jika alarm asap teraktivasi, maka segala saluran udara luar akan ditutup untuk mencegah

masuknya udara dari luar ke dalam bangunan dan sistem yang lelah/menurunnya tingkat kerja alat dapat di isolasi

c. *Lighting* dapat dinyalakan maupun dimatikan dengan *Building Automation Sistem* berdasarkan waktu harian, atau pengatur waktu dan sensor. Contoh sederhana sistem tersebut adalah menyalanya lampu pada suatu ruangan setelah setengah jam orang terakhir yang keluar dari ruangan tersebut, lampu otomatis akan mati.

d. *Air handler and Sentral Plan* digunakan untuk mengatur keluar masuknya udara dalam gedung. Pengaturan ini dilakukan untuk menjaga agar udara tetap sesuai dengan kebutuhan serta sertakesehatan manusia yang ada dalam gedung tersebut. Demikian halnya dengan *Central Plant* dibutuhkan untuk menyuplai air handling unit dengan air.

e. *Alarms and Security*. Pengertian aman dalam mendefinisikan kata dari *security sistem* bukan hanya menyangkut aspek konstruksi dimana tangga, ramp, lantai, balkon, dan atap harus mempunyai dinding pembatas/ penghalang, namun dari segi bahannya harus terbuat dari material yang tidak mudah terbakar dan bila terjadi kerusakan setempat tidak merusak struktur yang dapat melemahkan ketahanan saft terhadap api. (Menurut SNI-03-3985-2000). Terdapat istilah Sistem proteksi pasif dan sistem proteksi aktif dalam upaya penanganan bencana kebakaran. *Sistem proteksi pasif* adalah kemampuan stabilitas struktur dan elemennya, konstruksi tahan api, kompartemenisasi dan pemisahan, serta proteksi pada bukaan yang ada untuk menahan dan membatasi kecepatan menjalarnya api dan asap kebakaran. Sistem proteksi pasif:

a. Ketahanan Api dan Stabilitas

Suatu bangunan gedung harus mampu secara struktural stabil selama kebakaran sehingga pada saat terjadi kebakaran pengguna gedung punya cukup waktu untuk evakuasi secara aman.

Selain itu juga dapat memberikan cukup waktu bagi pasukan pemadam kebakaran memasuki lokasi untuk memadamkan api.

f. *Kompartemenisasi* merupakan suatu usaha untuk mencegah penjarangan kebakaran dengan cara membatasi api dengan dinding, lantai, kolom, balok dan elemen lainnya yang tahan terhadap api dalam waktu yang sesuai dengan kelas bangunan. Ukuran kompartemenisasi dan konstruksi pemisah harus dapat membatasi kobaran api yang potensial, perambatan api serta asap.

g. *Proteksi Bukaan*. Seluruh bukaan harus dilindungi dan lubang utilitas harus diberi penyetop api untuk mencegah merambatnya api serta menjamin pemisahan dan kompartemenisasi bangunan. Bukaan vertikal pada bangunan yang dipergunakan untuk shaft pipa, shaft ventilasi, dan shaft instalasi listrik harus sepenuhnya tertutup dengan dinding dari bawah sampai atas, dan tertutup pada setiap lantai.

Sistem proteksi aktif adalah kemampuan peralatan dalam mendeteksi dan memadamkan kebakaran, pengendalian asap, dan sarana penyelamatan kebakaran. Sistem proteksi aktif terdiri dari:

1) Sistem Deteksi dan Alarm Kebakaran

2) Pengendalian Asap Kebakaran

Pada saat terjadi kebakaran, setiap rute evakuasi harus dijaga dengan ketinggian asap sekurang kurangnya 2,10 m di atas level lantai, sehingga temperatur ruang dan tingkat racun asap tidak membahayakan manusia selama tenggang waktu sampai dengan seluruh penghuni dapat terevakuasi dari bangunan. Pengendalian ini juga memungkinkan diketahui rute evakuasi oleh tingkat penglihatan yang ada. bangunan. Pengendalian ini juga memungkinkan diketahui rute evakuasi oleh tingkat penglihatan yang ada.

3) Sistem Pemadam Kebakaran

a) Hidran Kebakaran

Sistem hidran harus dipasang pada bangunan yang memiliki luas lantai total lebih dari 500 m²

b) Sistem Sprinkler

Sistem sprinkler harus dipasang pada bangunan sebagaimana ditunjukkan pada tabel berikut.

Tabel II.6 Sistem sprinkler

Jenis Bangunan	Kapan <i>Sprinkler</i> dipergunakan
Semua kelas bangunan 1. Termasuk lapangan parkir terbuka dalam bangunan campuran 2. Tidak termasuk lapangan parkir terbuka yang merupakan bangunan terpisah	Pada bangunan yang tinggi efektifnya lebih dari 25 m
Bangunan pertokoan (klas. 6) Bangunan Rumah Sakit Ruang Pertemuan Umum Ruang Pertunjukan, Teater	Dalam kompartemensi dengan salah satu ketentuan berikut : a) Luas lantai lebih dari 3.500 m ² b) Volume ruangan lebih dari 21.000 m ³ Lebih dari 2 lantai Luas Panggung dan belakang panggung Lebih dari 20 m
Konstruksi Atrium	Tanpa Bangunan Atrium
Bangunan Berukuran Besar dan Terpisah	Untuk memperoleh ukuran kompartemen yang lebih besar : a) Bangunan kelas 5-9 dengan luas maksimum 18.000 m ² dan volume 108.000 m ³ b) Semua bangunan dengan luas lantai lebih besar dari 18.000 m ² dan volume 108.000 m ³
Ruang Parkir, selain Ruang Parkir Terbuka	Bila menampung lebih dari 40 kendaraan
Bangunan dengan Resiko Bahaya Kebakaran 2 Persyaratan berikut : *) amat tinggi	Dengan kompartemen dengan salah satu dari 2 persyaratan : a) Luas lantai melebihi 2.000 m ² b) Volume lebih dari 12.000 m ³

Sumber : Badan Litbang PU Departemen Pekerjaan Umum

Merupakan sebuah konsolidasi dari satu atau lebih system dibawah control sentralisasi, walaupun dalam kasus ini adalah sebuah ruangan. Contoh umum dari room automation adalah board room perusahaan, ruang presentasi, hall seminar, dimana operasi sebagian besar alat-alat ditaruh dalam satu ruangan tersendiri.

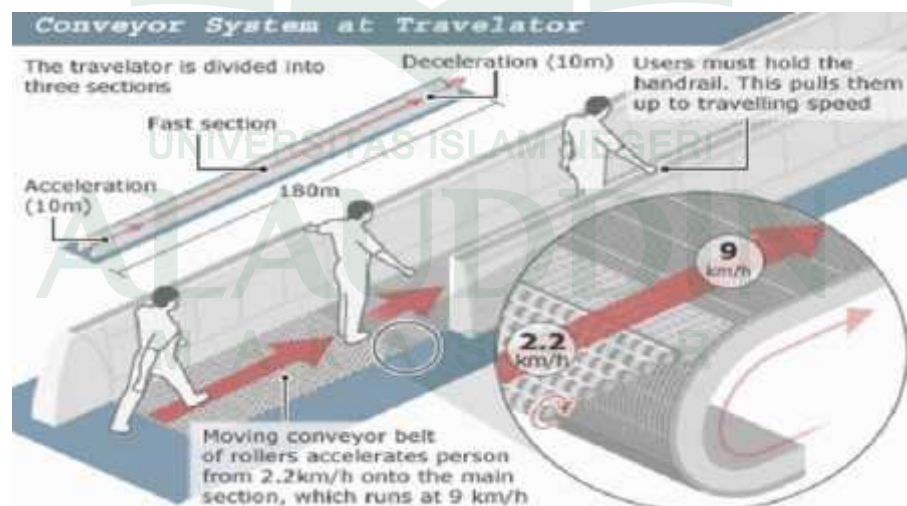
2. Sistem Utilitas Bangunan Pintar Aspek Pencahayaan

Sebuah konsep fasad yang dapat digerakkan sensor cahaya maupun manual ini berbahan dasar aluminium composite panel seperti material fasad pada umumnya. Dan Perencanaan Sistem Penerangan Berkonsep Smart building Berdasarkan adanya peluang efisiensi energi dari sistem penerangan, maka akan digunakan pemasangan sensor yang dapat bekerja secara otomatis sesuai perintah yang diberikan. Sensor tersebut adalah photocell dan PIR.

3. Sistem Utilitas Bangunan Pintar Aspek Transportasi

Sistem transportasi pada bangunan pintar yaitu pengalokasian lift yang tidak berjarak jauh dari atas hingga basemen ada pembagian yang dengan jarak-jarak tertentu untuk mengefisiensi kerja lift dan waktu tunggu. Serta penggunaan sensor pada escalator ketika tidak ada yang menggunakan akan melambat dan mengurangi penggunaan listrik.

Lalu ada pula sistem sensor percepatan dan perlambatan yang terjadi pada waktu lengang maupun jam sibuk (peak hour) pada penggunaan escalator dan elevator. Penerapan pada bangunan ini dapat meningkatkan keefisienan dan tingkat investasi pada bangunan di masa depannya. Peningkatan kecepatan dan ketepatan tentu menjadi karakter kental yang dimiliki di dalam bangunannya guna meningkatkan aktifitas.



Gambar II.10 : Konsep Bangunan Pintar Aspek Transportasi

Sumber : conveyor system at travelator (2016)

F . Studi Presedent

A. STUDIO CENTRAL – TRANS STUDIO BANDUNG

Trans Studio Bandung (TSB) merupakan salah satu jenis theme park dengan konsep indoor, dan merupakan theme park indoor yang pertama didirikan di Indonesia. Trans Studio Bandung terdiri dari 3 zona utama yaitu Studio Central, Magic Corner dan Lost City. memiliki kekhasan berupa jalanan utama dengan pengaturan gedung yang dinamis dan bentukan geometris yang beragam, ketinggian gedung yang berbeda, serta banyaknya ikon-ikon serta penggunaan warna cerah sebagai skema warnanya. Pengaturan Layout Sementara itu. Fungsi ruang indoor yang menyebabkan ketertutupan ruang menjadi isu yang juga dipertimbangkan dalam desain TSB, termasuk berpengaruh pada terjadinya akustik, pencahayaan dan suasana statis dalam ruang.

Maksimalisasi Fungsi Fasad Penerapan tema Hollywood pada area Studio Central, berpengaruh kepada bentukan fisik yang terjadi di Studio Central, fasad toko, restoran maupun area masuk wahana dibuat mengikuti bentukan geometri yang berbeda-beda. Selain bentukan geometri yang berbeda, ketinggian fasad bangunan juga berbeda-beda mengikuti fungsi bangunan.

Elemen Ruang Non-Fisik

- a. Pencahayaan Konsep TSB yang dibuat indoor, juga berefek kepada atmosfer yang ingin dibawa didalamnya. Oleh karena kondisi indoor mengakibatkan atmosfer ruang terbentuk konstan (tidak mendapat pengaruh cuaca dan pencahayaan alami), konsep malam hari pun diterapkan didalamnya. Elemen pencahayaan memegang peranan penting dalam mendukung suasana malam hari tersebut, oleh karena itu pencahayaan yang terjadi di area Studio Central ini menggunakan strategi pencahayaan jalanan malam hari dengan memakai pencahayaan

untuk mengaksen profil fasad dan pencahayaan jalan dan pencahayaan dekoratif.

B. WORLD BAZAAR – TOKYO DISNEYLAND Tema: Marcelline, Missouri Tokyo Disneyland merupakan theme park Disney pertama yang dibangun diluar Amerika Serikat pada tahun 1983. Tokyo Disneyland (TDL) terdiri dari 7 area yaitu World Bazaar, Adventureland, Westernland, Critter Country, Fantasyland, Toontown dan Tomorrowland. area World Bazaar yang mengangkat tema American street dengan representasi kota Marcelline, Missouri. Kota Marcelline sebagai tema utama World Bazaar sendiri merupakan kota kelahiran Walt Disney yang memiliki kekhasan berupa jalanan kota yang tenang dan nyaman serta susunan gedung yang rapi dan memiliki bentuk geometris umum kotak dan hampir identik satu sama lain. Detail umum pada fasad bangunan di kota Marcelline memiliki kekhasan berupa susunan jendela beritme dan memiliki teralis serta kanopi yang teratur.

Pengaturan Layout World Bazaar dipenuhi oleh deretan toko dan restoran, sementara atraksi yang terdapat pada wilayah ini berupa atraksi-atraksi indoor yang tidak menimbulkan keramaian. Hal ini menjadi tanda bahwa narasi yang ingin dicapai di area ini adalah suasana jalan khas Amerika yang nyaman. Skala, Fungsional-Nonfungsional Area World Bazaar berusaha menciptakan keadaan outdoor Marcelline dengan memperhitungkan skala manusia.



Gambar II.11 Skema solid-void

(Sumber: www.disneytourist/tokyo-disney, diakses pada 2018)

Elemen Ruang Non-Fisik

- a. Pencahayaan Pembentukan atmosfer juga dibangun lewat pencahayaan. Yang dapat terlihat secara signifikan adalah pembentukan atmosfer lewat pencahayaan pada malam hari yang digunakan pada profil fasad bangunan dan elemen-elemen dekoratif lainnya. Penggunaan cahaya yang memfokuskan pada elemen tertentu kemudian mengubah atmosfer yang terjadi menjadi berbeda dengan yang dialami pada siang hari. Tidak adanya pencahayaan yang mengkhhususkan pada penyorotan kanopi kemudian membuat fokus visual kearah kanopi menjadi kabur dan yang terlihat adalah suasana jalan yang meriah.

C. FERARI WORLD

Ferrari World adalah sebuah taman hiburan bertema Ferrari di YasIsland di Abu Dhabi. Taman ini terletak di bawah atap seluas 200.000 meter persegi sehingga taman hiburan indoor ini merupakan terbesar di dunia. Bentuk atap yang merupakan ikon Ferrari World dirancang oleh Arsitek Benoy. Logo Ferrari terbesar yang pernah dibuat yaitu dengan menggunakan 12.370 ton baja sebagai penutup atap ini. Ferrari World resmi dibuka pada tanggal 4 November 2010. Didalam Ferrari World memiliki wahana permainan Roller Coaster tercepat di dunia (240km/jam), bisa dibandingkan dengan roller coaster Superman Escape di Gold Coast Australia (yang memiliki laju kecepatan 0 – 100 km hanya dalam 2 detik).



Gambar II.12 ferari world

(sumber: [www//ferrariworlddubudhabi.com/](http://www.ferrariworlddubudhabi.com/), diakses pada 2018)

Struktur rangka ruang penuh dengan permukaan hampir 200.000 m² termasuk atap ruang. Dengan total 172.000 tautan dan 43.100 node, ini adalah struktur ruang terbesar yang pernah dibangun di dunia. Perisai yang disebut dengan permukaan 86.200 m² adalah struktur pusat yang besar, dengan diameter maksimum 377 m. dikelilingi oleh fasad. Di tengah perisai, corong kaca memaksakan.

D. IMG World of adventure dubai

Taman bermain IMG Worlds of Adventure di Dubai, Uni Emirat Arab (UEA), Taman bermain dengan luas 14 hektar atau setara 26 lapangan sepakbola itu juga akan menjadi taman bermain paling menghibur di muka bumi. IMG Worlds of Adventure dibangun sepenuhnya tertutup dan diatur temperaturnya untuk menanggulangi suhu panas di Dubai. Taman bermain tersebut akan terdiri dari empat "dunia" termasuk wahana bermain bertema

Komik Marvel, Cartoon Network, dan pulau dinosaurus paling realistis yang pernah ada



(a)



(b)

Gambar II.12. (a) tampak bangunan (b) tampak di dalam bangunan
(sumber:[www//properti.kompas.com/read/2016/04/30/092744721/Taman.Hiburan.Seluas.26.Lapangan](http://properti.kompas.com/read/2016/04/30/092744721/Taman.Hiburan.Seluas.26.Lapangan). diakses pada 2018)

IMG Worlds of Adventure adalah tempat hiburan bertema indoor dengan suhu terkendali terbesar di dunia, dengan luas lebih dari 1,5 juta kaki persegi. Dengan kapasitas untuk menyambut lebih dari 20.000 tamu setiap hari, destinasi ini menampilkan rangkaian unik roller coaster yang memompa adrenalin, wahana yang menggetarkan, dan atraksi-atraksi yang mengasyikkan berdasarkan karakter-karakter Cartoon Network yang populer, ikon MARVEL Super Heroes dan dinosaurus pemakan rambut. . Selain itu, tujuan adalah rumah bagi sejumlah dunia-pertama, berbagai toko ritel bertema, tempat makan eksklusif, dan bioskop layar 12-layar-of-the-art. Terletak di Kota Arabia, di sepanjang Jalan Sheikh Mohammad Bin Zayed, IMG Worlds of Adventure akan menjadi

destinasi internasional yang wajib dikunjungi, membawa hiburan keluarga terbaik ke industri rekreasi yang berkembang di Dubai.



UNIVERSITAS ISLAM NEGERI
ALAUDDIN
M A K A S S A R

Resume studi preseden

Tabel II.7 resume presedent

Sasaran perancangan	Trans studio Bandung	WORLD BAZAAR – TOKYO DISNEYLAND	IMG Worlds of Adventure	Ferari world
Pengolahan tapak	Trans Studio dibangun pada areal seluas 4,2 hektare, . Trans Studio Bandung terdiri dari 3 zona	Missouri Tokyo Disneyland merupakan theme park Disney pertama yang dibangun diluar Amerika Serikat pada tahun 1983. Tokyo Disneyland (TDL) terdiri dari 7 area World Bazaar, Adventureland , Westernland, Critter Country, Fantasyland, Toontown dan Tomorrowland area World Bazaar yang mengangkat tema American street dengan representasi kota Marcelline, Missouri. Kota Marceline sebagai tema utama	Taman hiburan yang luasnya setara sama 28 lapangan sepak bola ini bisa menampung hingga 30.000 orang pengunjung. Berlokasi di tengah kawasan padang pasir yang menghubungkan Dubai dengan Abu Dhabi.	Taman hiburan yang berukuran 86.000 meter persegi ini terletak di bawah atap setinggi 50 meter, taman ini memiliki lebih dari 20 wahana dan atraksi bertemakan Ferrari.
Pemrograman ruang	Pengaturan Layout Sementara melihat pemetaan	Pengaturan Layout World Bazaar dipenuhi oleh deretan toko	IMG Worlds of Adventure dibangun sepenuhnya tertutup empat	Zonasi Ruang Ferrari ialah masterplanning termasuk empat taman

	<p>ruang yang terjadi pada Studio Central, terjadi percampuran fungsi ruang yang cukup signifikan, antara lain fungsi restoran, toko, dan atraksi yang jumlahnya hampir sama dan terletak berdekatan</p>	<p>dan restoran, sementara atraksi yang terdapat pada wilayah ini berupa atraksi-atraksi indoor yang tidak menimbulkan keramaian. Hal ini menjadi tanda bahwa narasi yang ingin dicapai di area ini adalah suasana jalan khas Amerika yang nyaman. Skala, Fungsional-Nonfungsional Area World Bazaar berusaha menciptakan keadaan outdoor Marceline dengan memperhitungkan skala manusia. Keharusan pemasangan kanopi kemudian memaksa gedung-gedung dibuat dengan ketinggian 2 lantai, sehingga kanopi dapat dipasang cukup tinggi dan tidak mengganggu kenyamanan</p>	<p>zona petualangan epik di satu lokasi</p>	<p>bertema, dua taman air, 23 hotel resor bertema termasuk perkemahan, dua spa dan pusat kebugaran fisik, lima lapangan golf, dan tempat-tempat rekreasi dan hiburan lainnya. Central park terletak di bawah atap seluas 200.000 m² membuat bangunan ini menjadi taman hiburan indoor terbesar di dunia</p>
--	--	---	---	--

		pengunjung yang berjalan dibawahnya		
Pengolahan bentuk	transformasi bentuk dan tatanan massa yang matang. Bertransformasi satu bentuk massa geometri berpola tatanan linear menjadi gabungan tiga bentuk massa geometri berpola tatanan cluster, menciptakan ruang antara (inercourt untuk skala kawasan) sebagai pusat orientasi seluruh massa.	susunan gedung yang rapi dan memiliki bentuk geometris umum kotak dan hampir identik satu sama lain. Detail umum pada fasad bangunan di kota Marceline memiliki kekhasan berupa susunan jendela beritme dan memiliki teralis serta kanopi yang teratur. Narasi Pada Entrance Skenario narasi dimulai saat pengunjung memasuki gerbang utama TDL, setiap pengunjung akan mengalami imersi pertama yang sama ketika ia beralih dari dunia nyata menuju dunia fantasi TDL. Hal ini dapat terlihat dari skala gerbang utama yang dibuat	Pengolahan bentuk dengan sentuhan Arsitektur modern yang memberikan kemegahan dari bangunan tersebut, seperti fasadnya	Ini adalah model yang dirancang setelah profil sisi GT Ferrari., Sebuah Logo Ferrari menghiasi atap gedung dengan ukuran 65 m x 48,5 m yaitu logo Ferrari terbesar yang pernah dibuat

			<p>besar dan memiliki detail menarik, sementara lingkungan sekitarnya dibuat kosong dan tidak terlalu banyak ornamen, sehingga menjadi transisi yang kontras antara ruang outdoor dengan area World Bazaar</p>		
<p>Pendukung dan kelengkapan bangunan</p>	<p>Materi</p>	<p>Pada bangunan menerapkan penggunaan material asli untuk fasad yang berada pada jangkauan manusia (lantai satu) untuk memaksimalkan sensasi peraba manusia.</p>	<p>World Bazaar menerapkan penggunaan material asli untuk fasad yang berada pada jangkauan manusia (lantai satu) untuk memaksimalkan sensasi peraba manusia. Namun semakin keatas, material yang digunakan adalah material alternatif atau material imitasi untuk sekedar memenuhi sensasi penglihatan saja</p>	<p>Struktur baja yang teduh, terdiri dari 60 bangunan, membentuk pusat dari taman hiburan dalam ruangan, struktur baja besar ini, di mana kita memiliki ruang bebas kolom yang besar."</p>	<p>Struktur rangka ruang penuh dengan permukaan hampir 200.000 m² termasuk atap ruang. Dengan total 172.000 tautan dan 43.100 node, ini adalah struktur ruang terbesar yang pernah dibangun di dunia. Perisai yang disebut dengan permukaan 86.200 m² adalah struktur pusat yang besar, dengan diameter maksimum 377 m. dikelilingi oleh fasad. Di tengah</p>

					perisai, corong kaca memaksakan. Dengan total permukaan 9.440 m ² , mengukur diameter 100 m pada titik di mana ia menembus atap perisai dan pohon lilin berdiameter 18 m di permukaan tanah. Tiga bentuk perifer terbuka memperpanjang perisai pusat dalam bentuk bintang dan memiliki area perkiraan. 100.000 m ² .
Kons ep utilita s	pencahayaan yang terjadi di area Studio Central ini menggunakan strategi pencahayaan jalanan malam hari dengan memakai pencahayaan untuk mengaksen profil fasad dan pencahayaan jalan dan pencahayaan dekoratif.	pencahayaan pada malam hari yang digunakan pada profil fasad bangunan dan elemen-elemen dekoratif lainnya. Penggunaan cahaya yang memfokuskan pada elemen tertentu, penyorotan kanopi kemudian membuat fokus visual kearah kanopi	IMG Worlds of Adventure dibangun sepenuhnya tertutup dan diatur temperaturnya menggunakan AC untuk menanggulangi suhu panas di Dubai.	Karena kondisi yang dikonsepsikan indoor serta peletakan beberapa wahana yang mampu menimbulkan keributan, terjadi distraksi akustik dari bisingsnya teriakan yang berasal dari wahana serta pemantulan suara yang menimbulkan echo karena kondisi	

			menjadi kabur dan yang terlihat adalah suasana jalan yang meriah		ketertutupan indoor
Konsep pendekatan bangunan	<p>pencahayaan yang terjadi di area Studio Central ini menggunakan strategi pencahayaan jalanan malam hari dengan memakai pencahayaan untuk mengaksen profil fasad dan pencahayaan jalan dan pencahayaan dekoratif dengan sistem <i>Lighting</i> dapat dinyalakan maupun dimatikan dengan <i>BuildingAutomation Sistem</i> berdasarkan</p>	<p>World Bazaar antara lain dukungan akustik dengan sistem <i>Building Aotomation System</i> berupa pemutaran lagu latar, pertunjukan, dan narasi umum yang selalu dimainkan sepanjang hari dalam area World Bazaar</p>	<p>IMG Worlds of Adventure punya sensor panas yang bisa mendeteksi lokasi mana yang lagi rame. Terus ngirim <i>entertainment team</i> buat ngehibur orang-orang yang lagi ngantri. Selain itu, para pengunjung juga bisa download aplikasi yang bakal ngedeteksi lokasi mereka dari GPS dan ngasih arahan ke wahana terdekat</p>	<p>Ipasol solar control glass dengan lapisan pelindung radiasi seperti kaca pin hole dengan perpaduan Sistem Utilitas Bangunan Pintar Aspek Pencahayaan, Ketika malam hari, topi-topi ini diberikan warna merah LED yang menyala dengan sendirinya melalui sensor suhu.</p>	

	waktu harian, atau pengaturwaktu dan sensor		antriannya	
Gagasan sementara dalam desain	Wahana bermain indoor yang terbagi dari beberapa zona ruang	Pengaturan layout ruang tanpa mengganggu fungsi ruang lain.	Struktur form-active struktur penuh biasanya digunakan hanya dalam keadaan di mana persyaratan struktur khusus diperlukan untuk mencapai tingkat efisiensi struktur yang tinggi baik yang memerlukan bentang yang sangat panjang atau berat	Konsep pendekatan bangunan pintarnya menggunakan sistem BAC, Sistem Utilitas Bangunan Pintar Aspek Pencahayaan, sensor suhu, transportasi
		Pengolahan bentuk disesuaikan dengan kondisi tapak bangunan		
Wahana terbaik	(Crazy cab coaster) Sensasi naik roller coaster dengan rute keluar gedung Transmart menjadi daya tarik bagi sejumlah pengunjung	(Toontown dan Tomorrowland) Toontown, Area ini cocok untuk hiburan dan edukasi anak-anak. Misalnya wahana Goofy's Paint 'n' Play House, yaitu belajar mendekorasi kamar menggunakan cat, dan	(The Haunted Hotel) Ruangan Efek horor di sini tidak mengandalkan suara, tapi teknik pencahayaan dan dekorasi yang detail, hingga membuat tempat ini terasa seperti hotel tua yang dipenuhi hantu-hantu menyeramkan	Roller coaster tercepat di dunia dan terdapat ruangan simulasi balapan Formula One dengan mobil F1 simulator

		tomorrowland Wahana di area ini bertema kehidupan masa depan.	n	
--	--	---	---	--



UNIVERSITAS ISLAM NEGERI
ALAUDDIN
 M A K A S S A R

2. Prediksi Jumlah Penduduk Kota Makassar

Jumlah penduduk beberapa tahun yang lalu di kota Makassar merupakan dasar dalam menghitung dan menentukan jumlah dan prediksi penduduk di kota Makassar tahun 2020 atau beberapa tahun kemudian.

Tahun 2015 jumlah penduduk Kota Makassar berada diangka 1.653.386. Angka tersebut mengalami penambahan sebesar 5.117 ditahun 2016 menjadi 1.658.503 jiwa. Sedang tahun 2017 angka ini kembali mengalami peningkatan yang cukup signifikan sebesar 111.417. Sehingga, jumlah penduduk di Kota Makassar hingga Maret 2017 mencapai 1.769.920. sehingga prediksi jumlah penduduk kota Makassar tahun 2020 sebesar 2.247.383 jiwa. (Badan Pusat Statistik kota Makassar, 2017).

3. RTRW Kota Makassar

Rencana Tata Ruang Wilayah kota merupakan rencana tata ruang yang bersifat umum dari wilayah kota, yang merupakan penjabaran dari RTRW provinsi, dan yang berisi tujuan, kebijakan, strategi penataan ruang wilayah kota, rencana struktur wilayah kota, rencana pola ruang wilayah, penataan kawasan strategis kota, arahan pemanfaatan ruang wilayah kota, dan ketentuan pengendalian pemanfaatan ruang wilayah kota.

Tujuan yang ditetapkan pemerintah daerah kota yang merupakan arahan perwujudan visi dan misi pembangunan jangka panjang kota pada aspek keruangan, yang pada dasarnya mendukung terwujudnya ruang wilayah nasional yang aman, nyaman, produktif dan berkelanjutan berdasarkan wawasan nusantara dan ketahanan Nasional. Wilayah kota Makassar meliputi suatu daratan yang luas yang berada di pinggir selat Makassar. Secara administrasi kota Makassar terbagi atas 14 kecamatan.

Kota ini terletak di pesisir barat daya pulau Sulawesi dan berbatasan dengan selat Makassar di sebelah barat, kabupaten kepulauan pangkajene di sebelah utara, kabupaten maros di sebelah timur, dan kabupaten gowa di sebelah selatan (Muh As'ad, 2015).

Table wilayah iklim kota Makassar tahun 2017

	January	February	March	April	May	June	July	August	September	October	November	December
Avg. Temperature (°C)	28	28.1	28.4	28.8	29.3	29	29.5	29.7	29	28.9	28.7	28.1
Min Temperature (°C)	25	25.4	25	25.8	26.8	27.7	28.6	29.2	29.3	29.6	29.9	29
Max Temperature (°C)	35.4	35.3	35.8	35.8	35	35.4	35.2	35	34.9	34.7	34.6	34.8
Avg. Temperature (°F)	82.4	82.6	83.1	83.8	84.7	84.2	85.1	85.5	84.2	84.0	83.7	82.6
Min Temperature (°F)	77.0	77.7	77.0	78.4	80.2	81.9	83.5	84.6	84.7	85.4	85.8	84.2
Max temperature (°F)	95.7	95.5	96.4	96.4	95.0	95.7	95.4	95.0	94.8	94.5	94.3	94.6
Precipitation, Rainfall (mm)	87.1	89	105	125	101	57	77	14	26	58	263	80

Terdapat perbedaan dalam 857 mm dari presipitasi antara bulan terkering dan bulan terbasah. Selama tahun tersebut, suhu rata-rata bervariasi menurut 1.3 °C.

(Sumber : climate-data.org,2017)

b. Topografi

Kota Makassar adalah kota yang letaknya berada dekat dengan pantai, membentang sepanjang koridor Barat dan Utara, lazim dikenal sebagai kota dengan ciri “*Waterfront City*”, didalamnya mengalir beberapa sungai yang kesemuanya bermuara ke dalam kota (Sungai Tallo, Sungai Jeneberang, dan Sungai Pampang).

Sungai Jeneberang misalnya, yang mengalir melintasi wilayah Kabupaten Gowa dan bermuara ke bagian selatan Kota Makassar merupakan sungai dengan kapasitas sedang (debit air 1-2 m/detik). Sedangkan Sungai Tallo dan Sungai Pampang yang bermuara di bagian utara Makassar adalah sungai dengan kapasitas rendah berdebit kira-kira hanya mencapai 0-5 m/detik di musim kemarau.

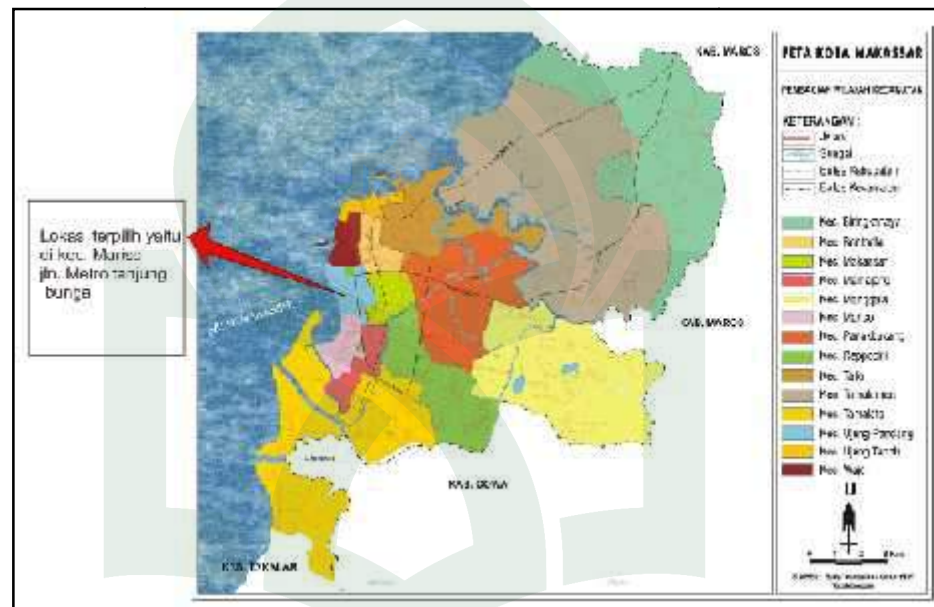
Sebagai kota yang sebagian besar wilayahnya merupakan daerah dataran rendah, yang membentang dari tepi pantai sebelah barat dan melebar hingga ke arah Timur sejauh kurang lebih 20 km dan memanjang dari arah selatan ke utara merupakan koridor utama kota yang termasuk dalam jalur-jalur pengembangan, pertokoan, perkantoran, pendidikan, rekreasi, dan pusat kegiatan industri di Makassar. Dari dua sungai besar yang mengalir didalam

kota secara umum kondisinya belum banyak dimanfaatkan, seperti menjadikannya sebagai jalur alternatif baru bagi transportasi kota.

B. Letak Geografis Lokasi dan Tapak

1. Pemilihan Lokasi Galeri Bermain Keluarga Di Makassar

Pemilihan lokasi terletak pada Kawasan Kecamatan mariso mengacu pada RTRW Kota Makassar 2015 - 2034, pasal 19 ayat 1.d. Pusat Pelayanan Kota IV sebagai salah satu kawasan pusat kota, kegiatan, rekreasi, Pemerintahan kota dan permukiman.



Gambar III.3. Peta Kecamatan mariso.

(Sumber : syafraufgisqu.files.wordpress.com,2018)

Berdasarkan gambar di atas, lokasi terpilih dengan rencana pola tata ruang Kota Makassar dengan arah pembangunan perumahan penduduk dan pembangunan kota sesuai dengan peraturan daerah kota Makassar nomor 6 tahun 2006, maka terpilihlah kecamatan mariso, yang terdapat centre point of Indonesia di kota Makassar.

2. Pemilihan Tapak Galeri Bermain Keluarga

Tapak yang terpilih berada pada jalan Metro Tanjung Bunga, yaitu jalan utama Kelurahan Tanjung Merdeka yang kawasannya sebagai pusat bisnis, pariwisata, pameran, rekreasi, perdagangan dan jasa.



Gambar III.4. Rencana lokasi Tapak
(Sumber : *Google Earth*, diakses 29 Agustus 2018)

C. Olah Tapak

1. Kondisi Eksisting Tapak

Tapak terletak di jalan Metro Tanjung Bunga yang merupakan jalanan umum yang menghubungkan Kota Makassar dengan Kabupaten Gowa sehingga mudah diakses serta terletak dekat dengan CPI dan terdapat gedung serbaguna. Luas tapak yaitu 2.7 Ha/ 27.000 m². Kepala Dinas Tata Ruang dan Bangunan Makassar Jl. Metro Tanjung Bunga yang diketahui dikuasai oleh GMTD akan diambil Ahmad Kafrawi mengatakan alih oleh Pemerintah kota Makassar dan berubah nama menjadi Jl H.M. Dg Patompo sesuai dengan peraturan daerah nomor 9 tahun 2011 (<http://makassar.tribunnews.com/>diakses 29 Mei 2018)



Gambar III.5 Kondisi Eksisting Tapak
(sumber : *Olah Desain 2018*)

Berikut adalah deskripsi kondisi eksisting pada tapak berdasarkan gambar diatas :

- a. Di depan tapak : jalan Metro Tanjung bunga, gedung serbaguna ccc, hotel dan mall phinisi point, area CPI makassar
- b. Di sebelah kanan tapak : bangunan dank anal jongaya
- c. Di belakang tapak : rusunawa rajawali dan permukiman warga
- d. Di sebelah kiri tapak : tanah kosong dan permukiman, Jalan Nuri Lorong 300

- e. Jalan Metro Tanjung Bunga merupakan jalan utama menuju tapak terletak pada Pusat Pengembangan kawasan sebagai pusat bisnis, pariwisata, pameran, rekreasi, perdagangan dan jasa

D. Analisis Tapak

Lokasi tapak sesuai dengan peruntukan lahan kawasan, dalam hal ini penentuan tapak mengacu pada master plan kota Makassar, pada kawasan sebagai pusat bisnis, pariwisata, pameran, rekreasi, perdagangan dan jasa. Tapak gedung berada pada Jalan Metro Tanjung Bunga. Jalan utama yang kawasannya sebagai tempat pendidikan, perkantoran, wisata, perdagangan dan jasa, dan menghubungkan kabupaten gowa.



Gambar III.6 Lokasi Tapak
(Sumber : *Google Maps*, diakses 10 Juli 2018)

Tapak terletak pada pinggir jalan, letak yang strategis juga berada pada Jalan Poros Metro Tanjung Bunga tersebut. Sehingga mudah diakses oleh dua arah ke lokasi tapak. Berikut adalah area dan tempat yang membatasi daerah tapak :

- a. Utara : bangunan, dan kanal jongaya
- b. Selatan : lahan kosong dan permukiman warga.
- c. Timur : rusunawa rajawali, dan permukiman warga

d. Barat : jalan Metro Tanjung bunga, gedung serbaguna ccc, hotel dan mall phinisi point

Berdasarkan data kondisi di lingkungan sekitar tapak dapat mempengaruhi proses perancangan, yaitu potensi dan hambatan yang dimiliki. Berikut merupakan beberapa potensi yang dimiliki tapak

1. Potensi

- a. Tapak sesuai dengan peruntukan lahan kawasan, dalam hal ini penentuan tapak mengacu pada master plan kota Makassar.
- b. Site terletak pada kawasan sebagai pusat bisnis, pariwisata, pameran, rekreasi, perdagangan dan jasa
- c. Aksesibilitas yang tinggi, tersedianya sarana transportasi kota untuk kemudahan pencapaian
- d. Berada pada jalan utama yang menghubungkan kabupaten gowa

2. Hambatan

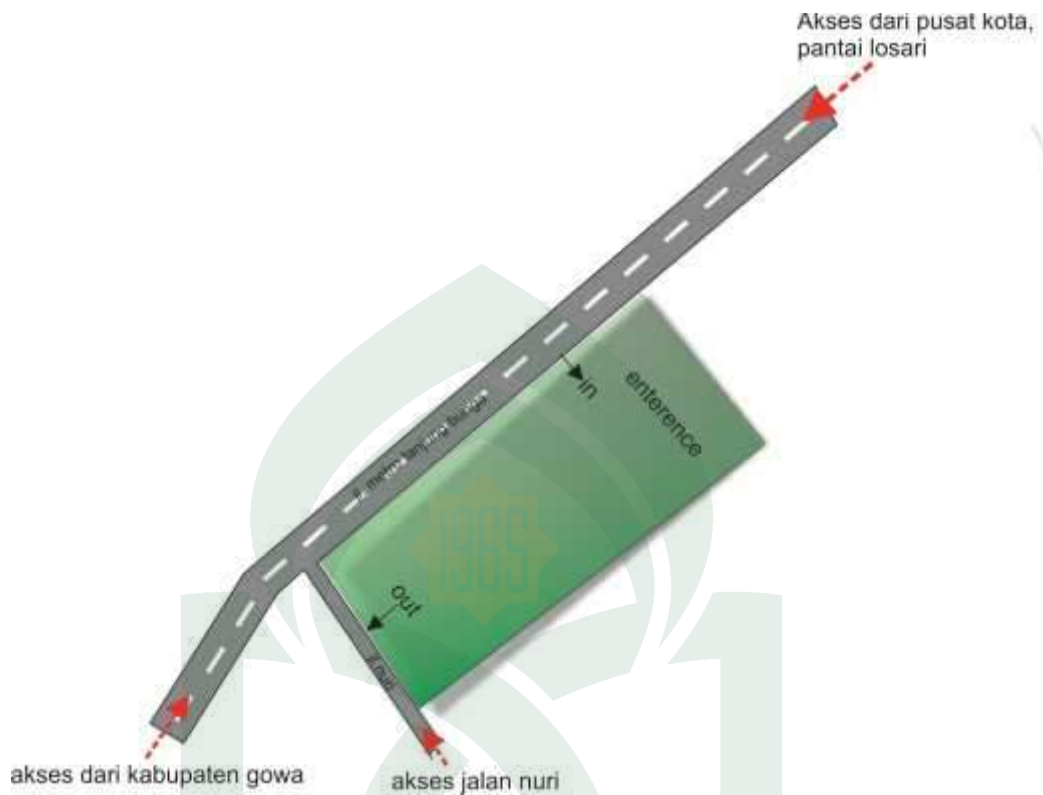
- a. Daya saing karena Daerah yang sudah banyak memiliki tempat wisata
- b. tapak berada dekat dari kanal dengan air yang tercemar dan bau.

Di Kawasan Metro Tanjung Bunga masih terdapat banyak lahan kosong yang dapat dijadikan lahan sebagai tapak perancangan. Setelah tapak terpilih sesuai dengan peruntukan bangunan dan RTRW Kota Makassar maka untuk memperoleh tapak yang ideal dalam pengolahannya maka harus diperhatikan beberapa pertimbangan berikut, yaitu:

1. Analisis aksesibilitas dan sirkulasi

Akses menuju lokasi tapak yaitu melalui Jalan Metro Tanjung Bunga yang dapat dilalui oleh kendaraan umum dan pribadi dengan kondisi jalan yang sangat baik. Penentuan perletakan *entrance* di tempatkan searah dengan jalan Metro Tanjung Bunga dari arah kawasan Pantai Losari. Akses ke dalam tapak untuk pengguna kendaraan roda dua dan empat di pisahkan. Untuk akses keluar tapak dibedakan dengan akses masuk yaitu di Jalan Nuri

agar tidak terjadi kemacetan mengingat jalan ini merupakan jalan utama yang menghubungkan kabupaten gowa.



Gambar III.7. Analisis Aksesibilitas
(Sumber : Olah Data, 2018)

Sirkulasi dengan 1 arah dan menempatkan posisi bangunan utama pada pusat sirkulasi. Pintu masuk berada didepan tapak yaitu dari jalan utama dan pintu jalur keluar berada pada jalan sukender. Berikut potensi dan hambatan tapak dengan pola sirkulasi seperti pada gambar di atas :

a. Potensi

- 1) Sirkulasi 1 arah dan penempatan pintu masuk dan pintu keluar yang berbeda dapat mengurangi kemacetan dan kecelakaan dalam tapak
- 2) Perencanaan sirkulasi yang mengelilingi gedung utama dapat memudahkan akses menuju gedung
- 3) Jalan utama yaitu jalan 2 arah, memaksimalkan pencapaian ke tapak
- 4) Dapat dicapai dengan angkutan umum.

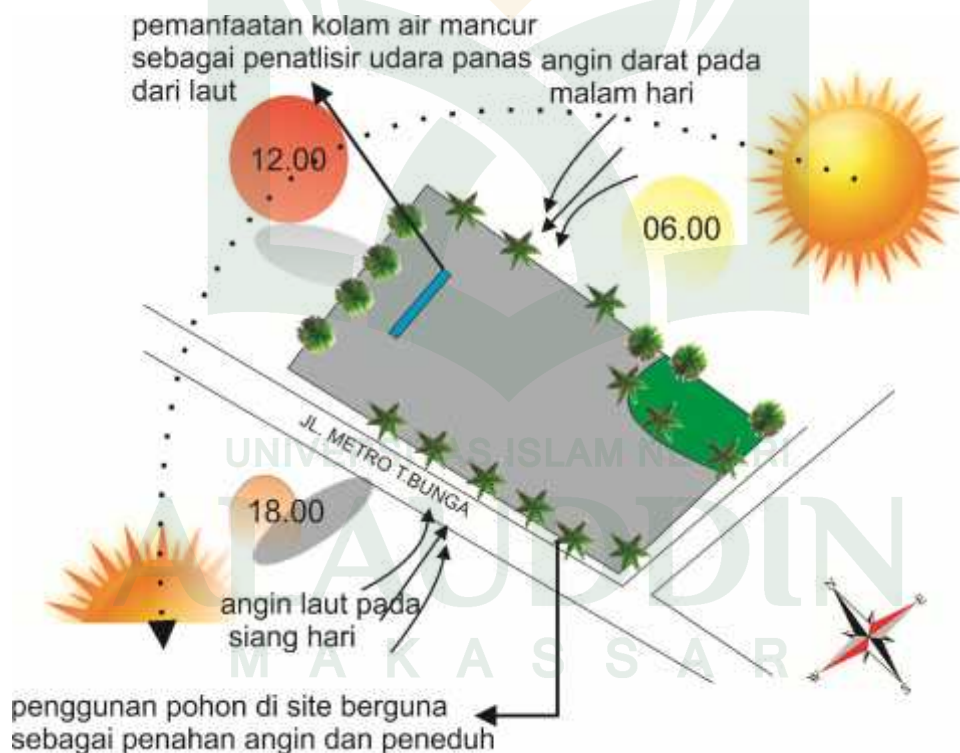
b. Hambatan

1) Pencapaian kedalam tapak akan terganggu karena kemacetan.

2. Analisis Orientasi Matahari dan Angin

Analisis orientasi matahari dapat berpengaruh pada perancangan yang berkaitan dengan tingkat kenyamanan pengguna, seperti cahaya matahari pada pagi hari sangat bermanfaat bagi tubuh, sedangkan matahari siang hari cenderung di hindari karena mengandung pancaran radiasi.

Konsep terhadap orientasi matahari berperan penting dalam menentukan orientasi bangunan untuk memanfaatkan cahaya matahari yang di perlukan sebagai pencahayaan alami pada bangunan sehingga penggunaan energy untuk pencahayaan buatan dapat diminimalisir



Gambar III.8. Arah Angin
(Sumber : Olah Data, 2018)

Dilihat pada gambar diatas, Posisi bangunan yang menghadap ke arah utara-selatan hal ini di karenakan untuk mendapatkan pencahayaan yang alami dan mendapatkan view bangunan dari arah jalan utama. Adapun potensi dan hambatan sebagai berikut :

a. Potensi

- 1) Bebas dari bangunan sekitar yang dapat menghalangi sinar matahari kedalam tapak
- 2) Mampu memaksimalkan penerangan dengan pencahayaan alami
- 3) Pemanfaatan cahaya matahari pada sore hari sengai view terbaik keluar bangunan

b. Hambatan

- 1) Panas yang berlebih kedalam tapak dan bangunan

Berdasarkan data tersebut, maka tanggapan terhadap Analisis orientasi matahari yang dapat dilakukan:

- a. Pengaturan orientasi bangunan.
- b. Berdasarkan konsep pendekatan arsitektur bangunan pintar, maka penggunaan kaca lutsinar , Serta konsep fasade yang dapat di gerakkan dengan sensor cahaya maupun manual ini berbahan dasar alumunium composite panel seperti material fasade pada umumnya.
- c. Penataan vegetasi untuk menyerap panas.

3. Analalisi topografi

Topografi atau keadaan tinggi rendahnya keadaan tanah tapak.

Topografi site atau lokasi dalam hal ini galeri bermain keluarga di kota Makassar, sebagai berikut:



Gambar III.9. topografi
(Sumber : google earth, 2018)

Dari data di atas kontur elevasi tanah daratan pada site/lokasi wahana bermain terbilang cukup rata, dimana pada area dekat dengan jalan utama terbilang rendah dibandingkan dengan area dalam tapak. Berikut ini potensi dan hambatan tapak di tinjau dari keadaan topografi:

a. Potensi

- 1) Lahan tapak yang cukup datar
- 2) Memiliki elevasi perbedaan antara jalan dan tapak

b. Hambatan

- 1) Kondisi Tanah site yang terletak di pesisir pantai

4. Analisis view

Analisis yang dilakukan terhadap view ke luar tapak bertujuan untuk menentukan orientasi bangunan dan bukaan pada bangunan untuk

memperlihatkan potensi view dari dalam keluar tapak yang dapat dinikmati pelaku kegiatan bangunan.



Gambar III.10. view keluar
(Sumber : Olah Data, 2018)

a. Potensi :

Tapak merupakan daerah pinggiran pantai Kota Makassar sehingga untuk bangunan tinggi potensi view keluar tapak sebelah barat dan utara memperlihatkan laut dan pinggir pantai selat makassar.

b. Hambatan:

View keluar tapak kurang menarik karena didominasi pemukiman warga dan untuk bangunan menengah yaitu rumah susun untuk view ke arah timur, potensi view ke arah laut tidak maksimal karena adanya bangunan hotel The Rinra, Mall Phinisi Point, dan *Celebes Convention Centre* di sekitar tapak.

Analisis yang dilakukan terhadap view ke dalam tapak akan dimaksimalkan untuk menentukan tolak ukur dan pertimbangan yang akan digunakan dalam perancangan fasad bangunan yang menarik untuk dilihat oleh pengunjung dan pengguna jalan di sekitar tapak



Gambar III.11. view kedalam
(Sumber : Olah Data, 2018)

a. Potensi :

- 1) View potensi ke dalam tapak, yaitu view dari arah kawasan Pantai Losari dan dari arah Mall TSM di jalan Metro Tanjung Bunga karena berada pada jalan kolektor sehingga berpotensi sebagai ikon kota serta view yang dapat dinikmati dari pengunjung Hotel The Rinra dan Celebes Convetion Centre serta warga yang tinggal di Rumah Susun dan bermukim di sekitar tapak

b. Hambatan :

- 1) View ke dalam tapak dari Pantai Losari terhalang oleh bangunan Hotel The Rinra yang merupakan bangunan bertingkat.



Gambar III.12. analisis view
(Sumber : Olah Data, 2018)

Analisis view yang akan diterapkan pada Galeri Bermain keluarga di Kota Makassar adalah sebagai berikut:

- a. Sisi barat tapak merupakan jalan Metro Tanjung Bunga yang merupakan aksesibilitas menuju kawasan rekreasi di Kota Makassar yaitu Mall TSM, Pantai Anging Mammiri, serta sebagai jalan alternatif menuju Kabupaten Gowa dan Kabupaten Takalar, orientasi bangunan akan menghadap ke utara mengikuti jalan Metro Tanjung Bunga dan merupakan titik tangkap bangunan, sehingga perancangan penampilan bangunan dibuat untuk menarik pengunjung. Selain itu, view keluar tapak juga menarik karena pengunjung dapat melihat laut selat makassar.
- b. Pada sisi utara dan timur tapak merupakan kanal dengan air yang tercemar dan rumah susun dan permukiman yang dapat mengganggu kenyamanan

5. Analisis kebisingan

Salah satu faktor lingkungan tapak yang dapat mempengaruhi kenyamanan dalam bangunan dan perencanaan adalah kebisingan di sekitar tapak.



Gambar III.3. analisis kebisingan
(Sumber : Olah Data, 2018)

Berdasarkan gambar di atas, kebisingan relatif rendah karena disekitar tapak adalah gedung kosong. Dan kebisingan sedang terjadi karena aktifitas yang berada di permukiman warga, serta Kebisingan tertinggi datang dari arah jalan utama yang penyebab utamanya adalah kendaraan, dan aktivitas yang berada di seberang jalan. Berikut potensi dan hambatan tapak ditinjau dari besar dan arah datangnya kebisingan :

a. Potensi

- 1) Jarak dari jalan dengan sempadan yang cukup jauh mampu meminimalisir kebisingan
- 2) Penggunaan pagar sebagai penghalau kebisingan

b. Hambatan

- 1) Tingkat kebisingan tinggi didepan tapak yang merupakan jalan utama

E. Analisis Ruang

1. Pelaku dan proyeksi kebutuhan

a. Pengunjung

Dalam menentukan jumlah pengunjung wisata wahana bermain dalam kurung waktu 10 Tahun kedepan, maka dibutuhkan persentasi jumlah pengunjung dalam kurung 5 tahun terakhir guna mendapatkan prediksi persentasi jumlah pengunjung museum yang akan di tampung kedepannya.

Berikut merupakan data jumlah pengunjung wisatawan di Kota Makassar selama 5 Tahun terakhir, yaitu sebagai berikut :

Tabel III.1. Jumlah pengunjung wisata di Kota Makassar

PELAKU	TAHUN	JUMLAH PENGUNJUNG	PERTUMBUHAN
Pengunjung	2013	3.059.481	-
Pengunjung	2014	3.039.481	20
Pengunjung	2015	3.970.306	930.825
Pengunjung	2016	4.774.325	804.019
Pengunjung	2017	4.334.619	439.706

Sumber : Dinas Kebudayaan dan Pariwisata Kota Makassar,2018

Prediksi untuk pengunjung wisatawan wahana bermain 10 tahun kedepan/ tahun 2027 mendatang, diambil dari rata-rata tahun 2013-2017 dengan menggunakan rumus proyeksi (Sumber: Sugiyono, 2010:279)

$$P_o = P_a + b.n$$

Keterangan :

P_o = Tahun Prediksi

P_a = Jumlah dasar proyeksi

b = Rata-rata pertumbuhan

n = Selisih tahun

Sehingga untuk mengetahui jumlah pertumbuhan dalam jangka 10 Tahun kedepan yaitu sebagai berikut :

$$\text{Tahun 2027} = 4.334.619 + (439.706.10)$$

$$= 4.334.619 + 4.397.060$$

$$= 8.731.679 \text{ jiwa/orang}$$

Jadi total pengunjung wahana bermain pada 10 tahun yang akan datang berkisar 8.731.679 jiwa. Akan tetapi dalam rancangan wahana bermain keluarga ini, tidak akan memenuhi target kapasitas berdasarkan laju pertumbuhan yang telah diketahui. Pada rencananya total kapasitas yang akan ditampung oleh wahana bermain, diasumsikan hanya 70% dari total pengunjung dalam kurun 10 Tahun kedepan atau dengan perhitungan sebagai berikut :

Dalam setahun 6.112.175 jiwa : 120 bulan = 50.934 jiwa

Sehingga rata-rata jumlah pengunjung yang akan ditampung pada tiap tahunnya bernilai 50.934 jiwa.

Rata-rata pengunjung perbulan berkisar 4.244 jiwa yang akan ditampung

Table III.2 daftar pengunjung

Senin	600 jiwa
Selasa	600 jiwa
Rabu	600 jiwa
Kamis	600 jiwa
Jumat	600 jiwa
Sabtu	700 jiwa
minggu	700 jiwa

b. Pengelola

Jumlah pengelola berdasarkan pendekatan standar pengelolaan wahana bermain secara umum terdiri dari :

- 1) direktur : 1 org
- 2) Wakil direktur : 1 org
- 3) Sekretaris : 1 org
- 4) Staff : 8 org
- 5) Marketing : 8 org
- 6) Coordinator : 1 org

7) Direktur operasional	: 1 org
8) Personalia/HRD	: 1 org
9) Teknisi bagian perlengkapan	: 13 org
10) Teknisi bagian building maintenance	: 15 org
11) Staff bagian kegiatan	: 38 org
12) Kordinator security	: 2 org
13) Security	: 10 org
14) Clening service	: 20 org

Dengan demikian total jumlah bagian wahana bermain adalah 120 orang.

F. Pelaku Kegiatan dan Prediksi Besaran Pengguna

1. Pelaku Kegiatan

Pelaku kegiatan di Galeri Bermain adalah sebagai berikut:

- a. Pengelola berperan dalam hal pengelolaan secara teknis pada objek galeri bermain, baik pengelolaan terhadap wahana bermain, pengelolaan terhadap pengunjung, serta fasilitas pendukung lainnya. Peran pengelola lainnya berkaitan dengan keamanan, kebersihan, informasi, serta publikasi objek wahana. Pengelola Galeri Bermain Keluarga terdiri dari

1) Pengelola utama

Pengelola utama memiliki peran penting dalam jalannya aktivitas dan kegiatan pada wahana bermain. Tugasnya adalah mengelola bagian administratif seperti keuangan, rencana anggaran rumah tangga, dokumen-dokumen, kepegawaian, dan yang bersifat teknis lainnya.

2) Mechanical Engineering

Mechanical Engineering Pengelola bagian mechanical bertugas dalam hal mesin, seperti mengecek kelayakan mesin, kelistrikan, air bersih dan lain-lain.

3) Pemandu

Pemandu bertugas untuk memandu pengunjung, terutama pada kegiatan yang bersifat edukatif, sehingga pengunjung dapat mengetahui informasi-informasi yang bersifat edukatif pada wahana bermain.

4) Tenaga Kerja

Tenaga kerja pada wahana bermain diantaranya, tenaga kebersihan, tenaga keamanan / security, penjaga loket tiket, dan pengatur parkir. Tenaga kerja cenderung bekerja menggunakan keahlian fisik.

b. Pengunjung dibedakan dalam beberapa kategori usia. Diantaranya

- 1) Anak-anak
- 2) Dewasa
- 3) Lansia

2. Fungsi, Kegiatan, Pelaku dan Kebutuhan Ruang

a. Fungsi Galeri Bermain Keluarga

1) Fungsi utama dari Galeri Bermain keluarga

Ditujukan pada semua orang untuk semua umur, sehingga galeri bermain ini mampu mewadahi berbagai pengunjung yang akan datang. Kelompok pemakai yang ada dalam galeri bermain ini adalah:

- Pelaku tetap : Karyawan dan Pegawai
- Pelaku tidak tetap : Pengunjung

2) Identifikasi Kegiatan

Pada galeri bermain keluarga fasilitas yang didasarkan pada kegiatan yang direncanakan menurut zona-zona yang telah ditentukan dalam perencanaan dan perancangan wahana bermain keluarga. Adapun kelompok dan jenis kegiatannya, yaitu sebagai berikut:

Tabel III.2 Identifikasi fungsi,Kegiatan, Pelaku, dan Kebutuhan Ruang Galeri Bermain Keluarga

Zona	Kegiatan	Fasilitas
Penerima	<ul style="list-style-type: none">) Parkir) Pembelian tiket) Titik awal kegiatan wisata) Service 	<ul style="list-style-type: none">) Tempat parker) Parker mobil & bus) Parker motor) Loket tiket) Open space/plaza) Pos satpam
Wahana edukasi	<ul style="list-style-type: none">) Edukasi mengenai kompos dan pengolahan sampah non organic (praktik membuat kompos, informasi dan display mengenai manfaat, bahan dan lain sebagainya mengenai kompos)) Edukasi mengenai pembelajaran anak usia dini dalam islam 	<ul style="list-style-type: none">) Rumah daur ulang) Ruang display) Ruang pembuatan kompos) Ruang pembuatan kerajinan dari sampah) Ruang pembelajaran interaksi) Ruang display) Bisokop 3d
Wahana rekreatif	<ul style="list-style-type: none">) Kawasan central) Kawasan lost city) Kawasan magic corner 	<ul style="list-style-type: none">) Ferris wheel) Friss bee) Museum budaya) Theater) Sience education) 4D simolator) Swing ride) Long flume Ride) Dark ride adventure) Sky ride) Roller coster) Ghost train ▪ Drop tower ▪ Octopus ride ▪ carosuel

	<ul style="list-style-type: none"> ▪ Kawasan cartoon city <p>) Istirahat</p>	<ul style="list-style-type: none"> ▪ bumper car ▪ kids game (playground) ▪ trine ride ▪ Maintenance
Administratif	<ul style="list-style-type: none"> ▪ Kegiatan mengelola wahana bermain 	<ul style="list-style-type: none"> ▪ Ruang kerja staff dan direktur
Penunjang	<ul style="list-style-type: none"> ▪ Kegiatan berbelanja ▪ Makan dan minum ▪ Istirahat untuk bayi dan ibu 	<ul style="list-style-type: none"> ▪ Toko <i>souvenir</i> ▪ <i>Food court</i> ▪ Coffe shop ▪ Area khusus ibu dan anak
Service	<ul style="list-style-type: none"> ▪ Ibadah ▪ Metabolisme ▪ Pengamanan ▪ Kebersihan ▪ ME ▪ Perawatan taman rekreasi 	<ul style="list-style-type: none"> ▪ Mushola ▪ Toilet ▪ Pos jaga, security ▪ Janitor, ruang tenaga kebersihan ▪ Ruang ME

3. Besaran Ruang

Dasar pertimbangan atau acuan dalam menentukan besaran ruang, yaitu :

a. Studi pustaka :

1) Data Arsitek Jilid 1, Ernst Neufert (DA1)

2) Data Arsitek Jilid 2, Ernst Neufert (DA2)

b. Time Saver Standarts for building type, Joseph De Chiara and John Callendar (TSS)

c. Studi Presedent (SP)

Berikut daftar besaran ruang dengan acuan standar masing-masing :

Tabel III.6. Daftar Besaran Ruang

	Nama Ruang	Kap.	Standard	Sumber	Keb.	Luas
FUNGSI UTAMA						
1.	RUANG ZONA PERMAINAN					
	<i>Mini-Roller Coaster</i>	50 Org	panjang track 120 m rail height 1,3 m	SP	1 bh	570m ²
	<i>Flying swinger</i>	30 Org	Tinggi 10 m	SP	1 bh	300m ²
	<i>Theme park Adventure</i>	20 orang	Ukuran 50 x 10 m	SP		500 m ²
	<i>Ferris Wheel</i>	25 orang	Tinggi 20 m Luas 10 x 30 m	SP		300 m ²
	<i>Predator fun park</i>	25 orang	Tinggi 10 m, luas 12 x 14 m	SP		250 m ²
	<i>C.P Huntington Train</i>	25 orang	Ukuran 20 x 12 m, luas 260 m ²	SP		260 m ²
	<i>Log Flumes</i>	25 orang	Ukuran 6,4 x 6,4 m, luas 40,96 m ²	SP		600 m ²
	<i>Raft Battle</i>	60 orang	Ukuran 6,4 x 6,4 m, luas 40,96 m ²	SP		600 m ²
	<i>Fris Bee</i>	20 orang	Tinggi 8 m Luas 12 x 12 m	SP		400 m ²
	<i>Strett fighter revolution</i>	25 orang	- Area pameran, standar 0,66 m ² /orang(DA), luas 200 m ²	SP		200 m ²
	<i>The 50' Grand Carrousel</i>	25 orang	diameter 5 m * Tinggi 4.5 m	SP		350 m ²
	<i>Wahana education</i>	30 orang	- Area pameran, standar 0,66 m ² /orang(DA), luas 33m ² - Miniature dan replica (5): Ukuran @ 4 m ² , luas 20 m ² - Flow 50% = 26,5 m ² - Luas = 79,5 m ²	DA		135 m ²

			<p>RUANG PRAKTEK</p> <ul style="list-style-type: none"> - standar 0,66 m²/orang, luas = 20m² - Standar meja 0,7 m²/orang, luas = 21m² - Flow 30% = 12,3 m² - Luas = 53,3 m² 			
			<ul style="list-style-type: none"> - Area pameran, standar 0,66 m²/orang(DA), luas 33 m² - 10 Alat peraga: Ukuran @alat peraga 5 m², jadi luas 50m² - Miniature dan replica (5): Ukuran @ 4 m², luas 20 m² - Flow 50% = 51,5 m² - Luas = 154,5 m² 	DA		154 m ²
	Simulator PAUD	25 orang				
Luas Total						4.622 m²
2.	RUANG PENGELOLA					
	<i>Receptionist</i>	2 Org	1,8 x 1,8 m	TS, hal.263	1 bh	3,25 m ²
	Ruang Tunggu	5 Org	3,15 x 4,2 m	TS, hal.261	1 bh	13,23 m ²
	Ruang direktur	1 Org	9,3 m ² / Org	DA2, hal.13	1 bh	9,3 m ²
	Ruang Wakil direktur	1 Org	9,3 m ² / Org	DA2, hal.13	1 bh	9,3 m ²
	Ruang Sekretaris	1 Org	6.7 m ² /org6.7 m ² /org	DA2, hal.13	1bh	6.7 m ²
	Ruang Rapat	11 Org	2 m ² / Org	DA2, hal.13	1 bh	22 m ²
	Ruang Staff	15 Org	2 m ² / Org	DA2, hal.13	1 bh	30 m ²
	Ruang Arsip	3 Org	10 m ²	DA2, hal.13	1 bh	10 m ²
	Ruang Tamu	6-8 Org	3,75 x 4,8 m	TS, hal.61	1 bh	18 m ²
	Pantry	1 Deret	3 x 1,8 m	DA1, hal.215	1 bh	6 m ²
Luas Total						127,51 m²

3.	KONVENSI					
a.	Ruang <i>Meeting</i>	150 Org	2 m ² / Org	DA2, hal.13	1 bh	300 m ²
b.	Hall atau Plaza	500 Org	0,39 m ² / Org	DA1, hal. 27	1 bh	195 m ²
	Luas total					495 m²
4.	KOMERSIAL					
.	Serbaguna	50 Org	3,12 m ² / Org	DA2, hal.120	1 bh	156 m ²
	Ruang ibu menyusui	35 Org	3,12 m ² / Org	DA2, hal.120	1 bh	156 m ²
	Luas total					312 m²
	ATM Center				1 bh	
	1) Mesin ATM	10 atm	0,2 m ² / atm	SP	2 bh	4 m ²
	2) Sirkulasi 40%					2.6 m ²
	Luas Total					4.6 m²
FUNGSI PENDUKUNG						
1.	SERVIS					
a.	Mushollah				1 bh	
	1) Ruang Sholat	200 Org	0,96 m ² / Org	DA2, hal.13	1 bh	192 m ²
	2) Tempat Wudhu	20 Org	0,77 m ² / Org	DA1, hal. 27	2 bh	30,8 m ²
	3) Toilet	5 wc	3,15 x 4,25 m	DA2, hal. 67	2 bh	26,78 m ²
	Total					249,58 m²
c.	Toilet Umum					
	1) Fungsi Kantor					
	- Toilet Pria	5	Pria: 5 orang x (Urinoir 1 m ²) = 5 m ² 5 orang x (WC 3 m ²) = 15 m ² 4 orang x (Wastafel 1,5 m ²) = 6 m ²	DA	1 bh	48,5m ²
	- Toilet Wanita	5	Wanita : 5 orang x (WC	DA	1 bh	

			$3 \text{ m}^2 = 15 \text{ m}^2$ 5 orang x (Wastafel $1,5 \text{ m}^2$) = $7,5 \text{ m}^2$			
	3) Fungsi Komersial					
	- Toilet Pria	25	Pria: 5 orang x (Urinoir 1 m^2) = 25 m^2 25 orang x (WC 3 m^2) = 75 m^2 24 orang x (Wastafel $1,5 \text{ m}^2$) = 36 m^2	DA		245.5 m²
	- Toilet Wanita	25	Wanita : 25 orang x (WC 3 m^2) = 75 m^2 25 orang x (Wastafel $1,5 \text{ m}^2$) = $37,5 \text{ m}^2$	DA		
d.	Cafe & Resto					
	1) Ruang Makan	25 Meja	1,85 x 1,5 m/ meja	DA2, hal.120	1 bh	69,38 m ²
	2) Dapur	100-200 porsi	30 m ²	DA2, hal.124	1 bh	30 m ²
	3) Toilet	1 wc	3,15 x 2,25 m	DA2, hal. 67	1 bh	7,08 m ²
			Total			106.5 m ²
e.	R. <i>Cleaning Service</i>					
	1) Ruang Istirahat	6 Org	2 m ² / Org	DA2, hal.13	1 bh	12 m ²
	2) Ruang Loker	25 Org	0,6 m ² / Org	DA2, hal.70	2 bh	375 m ²
			Total			750 m²
f	Gudang	-	4 m ²	SP	2 bh	8 m²
2.	UTILITAS					
a.	Ruang Shaft	-	3 x 5 m	SP	4 bh	60 m²
b.	Ruang Kontrol	-	5 x 5 m	SP	1 bh	25 m²
c.	Ruang Panel	-	2 x 2 m	SP	1 bh	4 m²
d.	Ruang Keamanan	-	4 x 6 m	SP	1 bh	24 m²

e.	Ruang Pompa	-	3,5 x 5	SP	1 bh	17,5 m ²
f.	Ground Tank	-	2 x 3 x 2	SP	1 bh	18 m ³
g.	Reservoir Atas	-	6 x @1 m ³	SP	1 bh	6 m ³
h.	Grease Trap + STP	-	-	-	1 bh	-
Luas Total						7.123,69 m ²
Sirkulasi 15%						1.068,55 m ²
Luas Total Bangunan						8.192,24 m²
3.	PARKIR					
a.	P. Mobil Umum					
	1) Parkir Mobil	300	2,3 x 5 m	DA2, hal.105	1 bh	3.450 m ²
	2) Sirkulasi 30%					1.479 m ²
Total						4.929 m²
b.	P. Mobil Khusus					
	1) Parkir Mobil	100	2,3 x 5 m	DA2, hal.105	1 bh	1.150 m ²
	2) Sirkulasi 30%					493 m ²
Total						1.643 m²
c.	Parkiran Motor					
	1) Parkir Motor	600	1 x 2,5 m	DA2, hal.100	1 bh	1.500 m ²
	2) Sirkulasi 30%					643 m ²
Total						2.143 m²
d.	Pos Jaga				2 bh	
		1 Org	1,5 x 1,5 m	SP	1 bh	2,25 m ²
Luas Total 2 bh						4,5 m²
Luas Total Area Parkir						8.749,3 m²

(Sumber: Olah data, 2018)

Perhitungan luas lahan:

1. Luas Tapak = 27,328 m²
2. Area terbangun rencana = 30%

$$= 30\% \times 27,328 \text{ m}^2 = 8198,4 \text{ m}^2$$

3. Perhitungan parker

Luas tapak = $27,328 \text{ m}^2$
 Area terbuka rencana = $70\% \times 27,328 \text{ m}^2 = 19.129,6 \text{ m}^2$
 Kebutuhan parker = $8.198,4 \text{ m}^2$

Perhitungan KDB dan KLB menurut perda 2004 pasal 33 kota Makassar

KDB = Luas lahan x KDB
 = $27,328 \text{ m}^2 \times 50\%$
 = $13,664 \text{ m}^2$

KLB = KLB x Luas lahan
 = $1 \times 27,328$
 = $27,328 \text{ m}^2$

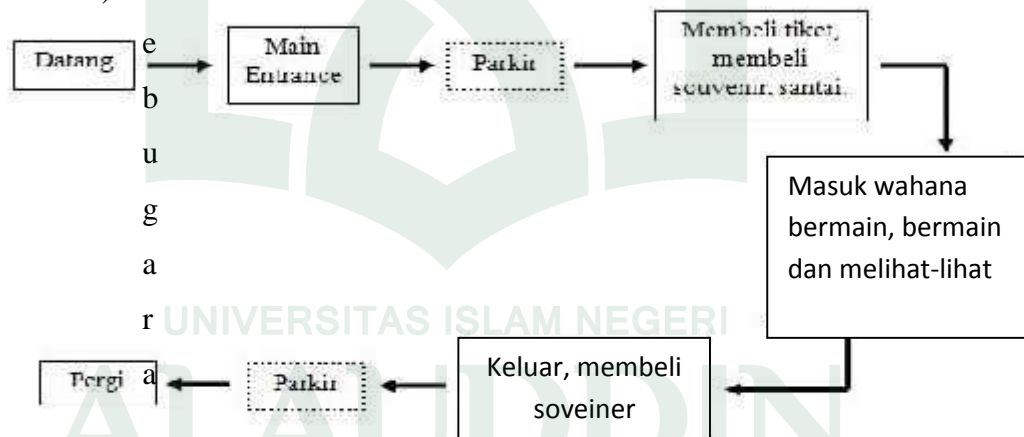
JL = KLB : KDB
 = $27,328 \text{ m}^2 : 13,664 \text{ m}^2$
 = 2 lantai

4. Pola pelaku kegiatan

a Diagram Kegiatan *Galeri Bermain*

1) Pola Kegiatan Pengunjung galeri bermain keluarga

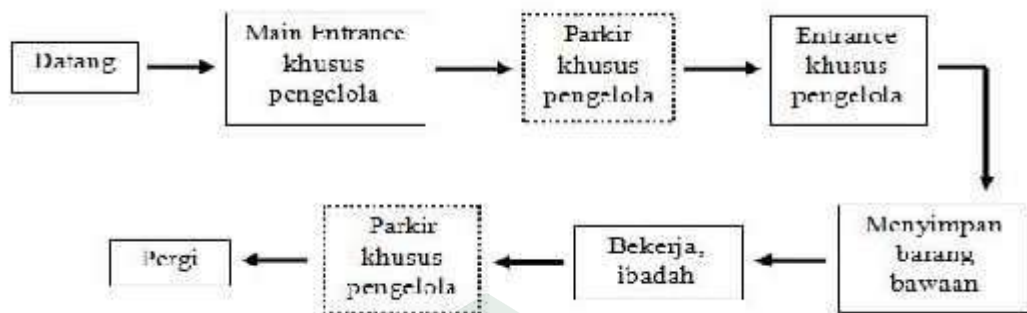
1) K



Skema 3.1. Pola Kegiatan Pengunjung Galeri Bermain

(Sumber. Olah data 2018)

2) Pola Kegiatan Pengelola galeri bermain



Skema 3.2. Pola Kegiatan Pengelola galeri bermain

(Sumber. Olah data 2018)

C. Konsep Sistem Pengkondisian Bangunan

Pada Perancangan Galeri Bermain Keluarga nantinya akan menggunakan 2 sistem pencahayaan yaitu Pencahayaan Alami dan Pencahayaan Buatan.

1. Sistem Pencahayaan Alami

Untuk mendapatkan pencahayaan alami pada suatu ruang (bangunan) diperlukan jendela-jendela yang besar ataupun dinding kaca sekurang-kurangnya $\frac{1}{6}$ daripada luas lantai. Tujuan digunakannya pencahayaan alami yaitu untuk menghasilkan cahaya berkualitas yang efisien serta meminimalkan silau dan berlebihnya rasio tingkat terang. Selain itu cahaya alami dalam sebuah bangunan juga dapat memberikan suasana yang lebih menyenangkan dan membawa efek positif lainnya dalam psikologi manusia.

Kaca Stopsol atau Solar Heat Reflective Glass adalah jenis kaca yang mempunyai kemampuan memantulkan cahaya matahari sehingga mengurangi beban energi untuk pendinginan ruangan

sekaligus memberikan kesan sejuk pada saat memandang keluar bagi orang yang berada di dalam dan merupakan kaca tahan api.



Gambar III.14 Kaca Stopsol lutsinar
(Sumber : <http://www.kajianpustaka.com//18.08.2018>)

2. Sistem Pencahayaan Buatan

Pencahayaan buatan adalah pencahayaan yang dihasilkan oleh sumber cahaya selain cahaya alami, secara umum cahaya tersebut berasal dari hasil karya manusia berupa lampu yang berfungsi menyinari ruangan sebagai pengganti jika sinar matahari tidak ada.



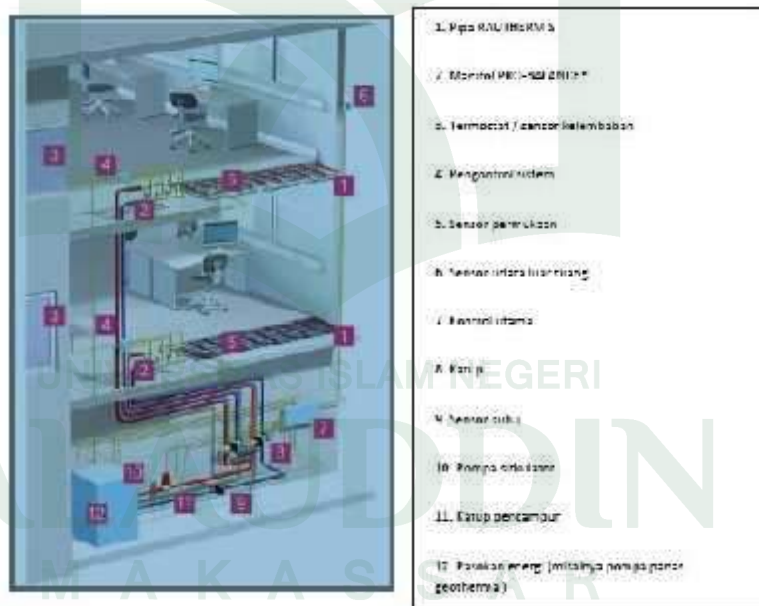
Gambar IV.11 Lampu TL dan LED
(Sumber : <http://teknikelektronika.com/08.01.2018>)

Lampu TL Neon (Fluorescent Lamp) merupakan Lampu Penerang yang paling banyak dipakai saat ini. Lampu TL Neon (Fluorescent Lamp) sering digunakan sebagai alat penerangan di Pabrik, gudang, Shopping

Mall, Sekolah dan juga di perkantoran. Jenis lampu tersebut cocok untuk digunakan pada perancangan *galeri bermain keluarga* nantinya.

3. Sistem penghawaan

Active solution disini menggunakan displacement cooling, yaitu pendinginan dari bawah. Sistem ini lebih hemat energi dibandingkan dengan sistem Ac biasa. Selain itu, juga menggunakan sistem radiant cooling, yaitu pendinginan yang tertanam di dalam struktur bangunan menyediakan pendinginan yang merata dan nyaman pada ruang. Diagram sistem radiant cooling untuk bangunan komersial pada umumnya ini menggambarkan dua konfigurasi pemasangan: REHAU CCTC (Concrete Core Temperature Control atau Kontrol Suhu Inti Beton) di lantai atas dan konstruksi standar di dalam lempeng dengan penyekat (isolasi) di bagian bawah lantai. Saluran pasokan dari sumber energi diwarnai merah; saluran balik diwarnai biru



Gambar III.15 Sistem Radian Cooling pada bangunan

(Sumber : Smart and Green Building, Schneider Electric, 2018)

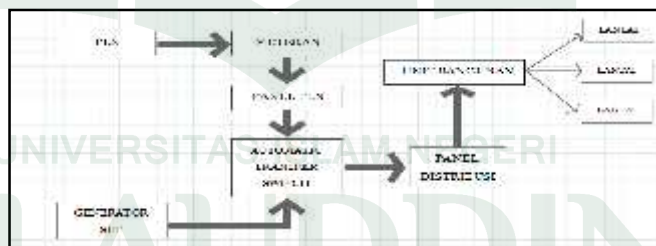
AC Central tipe kaset yang dipasang di dinding agar suhu yang ada dalam ruangan dapat terjaga, di kombinasikan dengan Penggunaan sistem BAS akan memonitor sistem operasi chiller AHU untuk mengendalikan sistem pembebanan suhu ruangan otomatis atau mengontrol posisi start, stop, alarm atau energi listrik dengan memanfaatkan perubahan dari temperatur, tekanan, humidity ruangan secara otomatis dengan sistem pemrograman komputer yang terintegrasi, Hal tersebut dikarenakan banyaknya unit motor listrik serta sistem operasi dan kontrol yang masih manual sehingga tidak efisien. Dan beberapa sistem kontrol masih menggunakan prinsip lama yang dioperasikan start delta yang tidak lagi bisa bekerja seimbang untuk mengendalikan beban unit secara otomatis.

D.Konsep Utilitas dan Kelengkapan Bangunan

a. Sistem Eletrikal

Sumber listrik utama adalah berasal dari PLN yang didukung oleh

genset. Fungsi dari perencanaan system eletrikal agar penerangan seluruh kompleks bangunan merata baik di dalam maupun luar bangunan.



Gambar III.16 Skema jaringan Listrik
(Sumber : Olah Data Literatur /10.08.2018)

b. Sistem Pengadaan Air Bersih

Ada 2 cara pendistribusian air, yaitu :

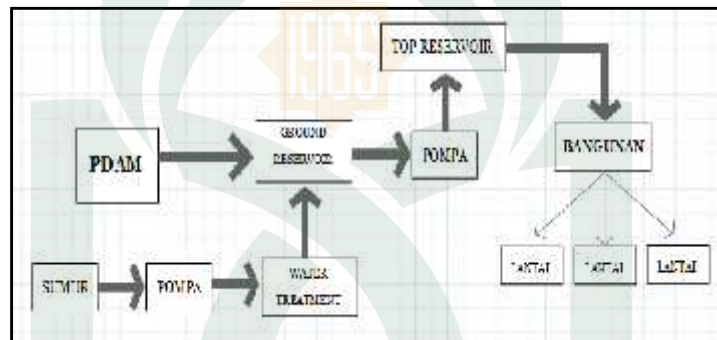
1) *Up Feed Distribution*

Pada system ini air bersih langsung dipompakan ke atas dengan menggunakan mesin pompa, kemudian didistribusikan ke seluruh

ruang yang membutuhkan sehingga hemat terhadap tangki, tetapi akan sedikit boros biaya pompa karena diperlukan pompa dengan kapasitas yang besar.

2) *Down Feed Distribution*

Pada system ini air bersih ditampung lebih dahulu dalam reservoir yang berada dalam tanah kemudian dipompa naik ke reservoir atas bangunan. Sehingga pendistribusian ke unit-unit ruang yang membutuhkan dilakukan dengan memanfaatkan gaya gravitasi. Penerapan system ini lebih karena menjamin kelancaran distribusi air terutama jika listrik padam.



Gambar III.17 Skema Jaringan air bersih
(Sumber : Olah Data Literatur /08.01.2018)

c. Sistem Pembuangan Air Kotor

Sistem pembuangan air kotor dapat dipisahkan menjadi beberapa system, diantaranya :

System pembuangan air kotor dan air bekas

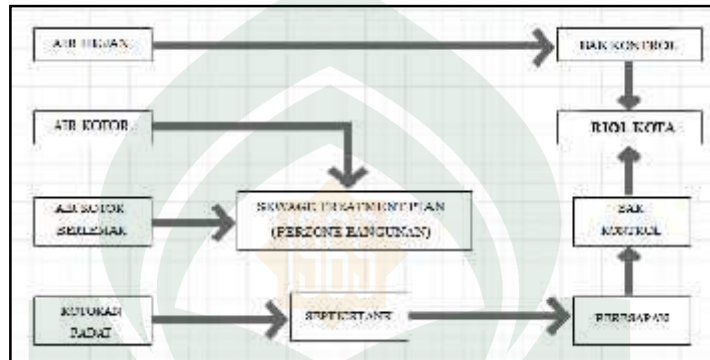
System ini ada dua macam, yaitu system campuran dan system terpisah. Pada system campuran air kotor dan air bekas dialirkan kedalam satu saluran. Sedangkan system terpisah masing-masing dikumpulkan dan dialirkan secara terpisah.

Air bekas berupa air buangan dari bak mandi, bak cuci tangan, dapur dan sebagainya. Air buangan khusus berupa air buangan yang mengandung lemak seperti pada restoran atau dapur, yang termasuk

dalam kategori ini pembuangan tidak dapat langsung dimasukkan ke roil umum tanpa pengolahan terlebih dahulu.

d. System pembuangan air hujan

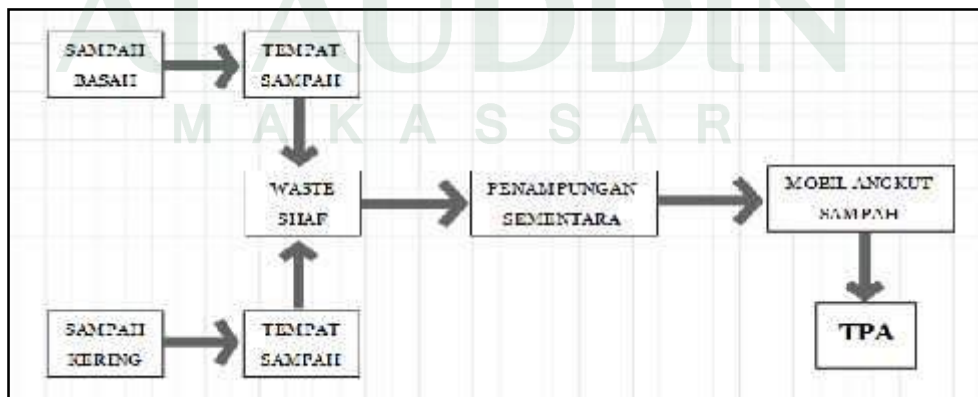
Pembuangan air hujan memiliki jalur tersendiri menuju bak pembuangan.



Gambar III.18 Skema Pembuangan Air Kotor
(Sumber : Olah Data Literatur /08.01.2018)

e. Sistem Pembuangan Sampah

Pembuangan melalui shaft sampah yaitu pembuangan yang ada disetiap lantai menerus kebawah dan ditampung oleh bak penampungan sampah untuk diangkut ke TPA terdekat.



Gambar III.19 Skema Pembuangan Sampah

(Sumber : Olah Data Literatur /08.01.2018)

f. Sistem proteksi kebakaran

A. Sistem Proteksi Aktif Kebakaran (*Active Fire Protection System*)

Sistem proteksi aktif kebakaran adalah suatu sistem pencegahan dan pemadaman kebakaran yang bertumpu kepada peralatan mekanis dan elektronis. Aspek-aspek dalam sistem proteksi aktif kebakaran adalah :

1. Fire detection, berguna untuk mengetahui timbulnya api sedini mungkin.

Yang termasuk dalam Fire detector adalah :

-) Detektor Asap (*Smoke Detector*) Detektor asap merespon terhadap keberadaan asap di dalam udara, dan bergantung kepada pergerakan asap
-) Detektor Panas (*Heat Detector*) Detektor panas bereaksi terhadap kenaikan temperature udara di dalam bangunan secara signifikan
-) Detektor Nyala (*Flame Detector*) Detektor nyala bereaksi terhadap emisi radiasi elektromagnetik yang dihasilkan oleh nyala api

Detector tersebut berhubungan dengan sistem yang secara otomatis bekerja bila detector bereaksi. Sistem secara otomatis menyalakan:

-) Sistem alarm
 -) pemadaman otomatis melalui sprinkler. Alat ini akan bekerja bila suhu udara di ruangan mencapai 60oC-70oC. Penutup kaca pada sprinkler akan pecah dan menyemburkan air. Setiap sprinkler head dapat melayani luas area 10-20m² dengan ketinggian ruangan 3 meter. Jarak antara dua sprinkler head biasanya 4 meter di dalam ruangan dan 6 meter di koridor. Sprinkler biasanya diletakkan di dalam maupun unit hunian apartemen, dan koridor.
2. Fire suppression, adalah Sistem *fire suppression* di dalam bangunan bertujuan untuk memadamkan api ketika api masih kecil. Aspek dalam fire suppression adalah :
-) *First-aid Appliance* adalah alat pemadam api awal yang dapat dipergunakan oleh penghuni dalam pemadaman titik-titik api sebelum kedatangan pasukan pemadam kebakaran

Hose Reels

Panjang selang hose reels rata-rata adalah 30m dengan jangkauan semburan air 6m. Dalam suatu kompartemen, minimal harus terdapat 1 buah hose reel.

Portable Fire Extinguisher

Jumlah dan lokasi dari peralatan pemadam api portable bergantung pada ukuran dan fungsi bangunan. penempatan setiap 20-25 meter dengan jarak jangkauan seluas 200-250 cm. Terdapat beberapa jenis, yaitu air, *foam*, *powder*

B. Sistem Proteksi Pasif Kebakaran

Sistem proteksi kebakaran pasif merupakan sistem perlindungan terhadap kebakaran yang bekerjanya melalui sarana pasif yang terdapat pada bangunan. Biasanya juga disebut sebagai sistem perlindungan bangunan dengan menangani api dan kebakaran secara tidak langsung. Caranya dengan meningkatkan kinerja bahan bangunan, struktur bangunan, pengontrolan dan penyediaan fasilitas pendukung penyelamatan terhadap bahaya api dan kebakaran. Yang termasuk di dalam sistem proteksi pasif ini antara lain:


-) Perencanaan dan disain site, akses dan lingkungan bangunan
-) Perencanaan material konstruksi dan interior bangunan, menggunakan kaca memiliki tingkat ketahanan api tinggi, dan menggunakan konstruksi beton bertulang yang merupakan material yang tahan terhadap api, serta penggunaan gypsum mengantisipasi dan mengurangi potensi kerugian nyawa dalam musibah kebakaran adalah dengan memasang sistem proteksi pasif, sistem ini dilakukan dengan memasang sistem partisi, dinding, atau sistem plafon dari gypsum tahan api.
-) Perencanaan daerah dan jalur penyelamatan (evakuasi) pada bangunan
Perencanaan jumlah pintu, lebar pintu dan jarak pintu yang memenuhi syarat dalam keadaan darurat. Pintu darurat ini sebaiknya langsung mengarah ke luar bangunan agar orang dapat keluar secepat mungkin. Untuk ruang umum, lebar pintu darurat dapat ditentukan 1,5 m / 100

orang. Perencanaan tangga darurat untuk bangunan yang berlantai lebih dari satu.

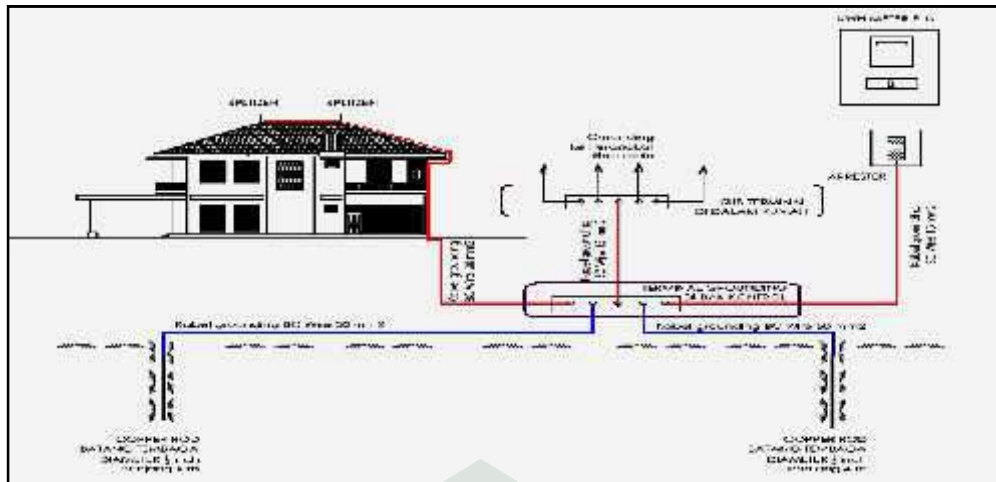
g. Sistem Penangkal Petir

Secara umum bagian dan sistem pemasangan penangkal petir adalah sebagai berikut :

- 1) Batang Penangkal Petir, sering disebut Splitzen.
- 2) Pengkabelan (Konduktor). Adalah merupakan penghantar aliran dari penangkal petir ke pembumian (pentanahan). Kable yang digunakan untuk yang jauh dari jangkauan biasanya jenis kabel BC (kabel tembaga terbuka) dan untuk yang mudah dalam jangkauan menggunakan kabel BCC atau NYY (kabel tembaga terbungkus).
- 3) Terminal,
- 4) Pembumian/ Pentanahan. Adalah bagian yang meneruskan hantaran ke tanah. Menggunakan sejenis pipa tembaga (cooper rod) diameter 1/2 inch panjang 3-4 m.




Gambar III.20 Skema Penangkal Petir
(Sumber : Olah Data Literatur /08.01.2018)



Gambar IV.18 Ilustrasi jalur Penangkal petir pada bangunan
(Sumber : Olah Data Literatur /08.01.2018)

h. Sistem Keamanan

Sistem keamanan yang dipakai menggunakan cctv yang diletakkan di titik-titik tertentu. Nantinya cctv akan terhubung dengan sistem BMS (Building Management System) dan BAS (Building Automation System).



Gambar III.21 Sistem Keamanan dengan CCTV
(Sumber : Smart and Green Buildings Schneider Electric,2018)

E. Pendekatan Desain Islami

1. Pendekatan Desain pintu

Salah satu amalan yang dapat membuat keimanan sempurna adalah mengucapkan salam kepada siapa saja yang kita temui, baik itu yang sudah

dikenal maupun yang belum dikenal, serta memasuki rumah. Ucapan salam yang biasa kita ucapkan adalah "Assalamu'alaikum Warrahmatullaahi Waabaarakatuh". Ucapan salam tersebut artinya adalah "kesejahteraan, rahmat dan bekah Allah semoga dilimpahkan kepadamu. Ayat Al Qur'an tentang keutamaan salam, terdapat di surat az-zariyat ayat 25:

فَقَالُوا عَلَيَّهِدْ خَلُودًا إِذْ سَلَامًا ۖ قَالَ سَلَامٌ قَوْمٍ مُنْكَرُونَ

Terjemahnya:

(Ingatlah) ketika mereka masuk ke tempatnya lalu mengucapkan: "Salaamun". Ibrahim menjawab: "Salaamun (kamu) adalah orang-orang yang tidak dikenal".

Menurut M.Quraish Shihab dalam Tafsir Al-Qur'an Al-Mishbah, ayat ini menjelaskan, Tahukah kamu tentang kisah para malaikat yang menjadi tamu terhormat Nabi Ibrâhîm. Ketika masuk, para malaikat itu mengucapkan, "Salam sejahtera." Ibrâhîm pun menjawab, "Salam sejahtera. Kalian adalah orang-orang yang tak dikenal."

Keutamaan mengucapkan salam sangatlah besar, apabila bertamu kerumah orang lain dan memasuki rumah hendaklah memberi salam, dengan mengucapkan salam kita sudah mendoakannya. Pendekatan konsep yang di lakukan pada ruang pendidikan anak usia dini yang berbasis islam, untuk pintu smart lock yang di gunakan pada pintu ini merupakan aplikasi yang mampu membuka pintu melalui smart phone dan sensor suara pengguna dengan kode passpord contoh assalamualikum warahmatullahi wabarakatu, dengan sendirinya pintu ini akan merespon dan membuka secara otomatis. kunci pintar ini sudah didesain sedemikian rupa untuk memudahkan pengguna dalam melakukan instalasi. Pengguna juga tak perlu khawatir jika sering mati, karena Smart Lock ini tidak memerlukan sumber daya listrik besar. Kunci pintar ini hanya membutuhkan empat baterai AA untuk membuatnya terus aktif. Selain itu, ketika baterainya

sudah mau habis, Smart Lock akan memberitahu pengguna. Dan sistem Fail safe magnetic locks, pada jenis kunci elektronik ini, pengunci akan terlepas saat aliran listrik terputus sehingga tepat digunakan untuk melindungi manusia yang berada didalam properti ketika terjadi keadaan darurat atau bencana.



Gambar III.22. pintu smart lock
(sumber : <http://www.Geogle.com/12.09.2018>)

Pintu smart lock ini dapat memiliki lebih banyak fungsi dan kegunaan. Salah satunya Anda juga bisa memberi akses bagi orang yang ingin masuk melalui pintu tersebut hanya dengan menggunakan smartphone Anda.

2. Desain ruangan teknologi tiga dimensi (3D) berbasis islam

Ruangan ini didesain untuk mengenalkan sejarah islam pada zaman dahulu, Dengan sejarah kita dapat melihat dengan jelas peninggalan umat-umat terdahulu, sehingga kita dapat memahami dan menghayati peristiwa-peristiwa yang terjadi pada zaman dahulu melalui bacaan atau pelajaran sejarah dan Al-Qur'an juga ikut menjelaskan sejarah-sejarah zaman orang-orang terdahulu.

Oleh karena itu, kita harus memahami sejarah dan kisah orang-orang terdahulu, sehingga kita dapat mempelajari dan mengambil

hikmah dari peristiwa yang terjadi pada orang-orang setelah kita, sehingga kita dapat melangkah lebih baik dari orang-orang setelah kita, sebagaimana di jelaskan di surat yusuf ayat 111:

فِيكَانَ الْأَلْبَابُ بَلِيُولًا عِبْرَةً قَصَصَهُمْ مَا رُبَيْثًا حَدَّكَانَ يُفْتَتَ وَلَكِنْ
الَّذِي بَيْنَ يَدَيْهِ لَقَدْ يُؤْمِنُونَ لِقَوْلِهِمْ وَرَبُّهُمُ هَدَىٰ كُلُّهُمْ تَفْصِيلًا
تَصْدِيقًا

Terjemahnya

Sesungguhnya pada kisah-kisah mereka itu terdapat pengajaran bagi orang-orang yang mempunyai akal. Al Quran itu bukanlah cerita yang dibuat-buat, akan tetapi membenarkan (kitab-kitab) yang sebelumnya dan menjelaskan segala sesuatu, dan sebagai petunjuk dan rahmat bagi kaum yang beriman.

Menurut M.Quraish Shihab dalam Tafsir Al-Qur'an Al-Mishbah, Sungguh Kami telah mewahyukan kepadamu, Muhammad, kisah-kisah para Nabi, guna memantapkan hatimu dan sebagai petunjuk bagi pengikut-pengikutmu. Kisah-kisah itu berisikan pelajaran dan nasihat yang dapat menerangi orang-orang yang berakal dan menyadari bahwa al-Qur'an itu benar. Cerita-cerita itu bukan dibuat-buat dan bukan merupakan dongeng. Kisah-kisah itu benar adanya dan merupakan wahyu yang menguatkan kebenaran kitab-kitab suci dan kebenaran nabi-nabi yang membawanya. Selain itu, kisah-kisah itu juga menerangkan persoalan-persoalan agama yang memerlukan penjelasan, menunjukkan kepada kebenaran dan kepada jalan yang lurus, dan membuka pintu rahmat bagi orang-orang yang beriman dengan tulus ikhlas, yang mau mengambil petunjuk dari al-Qur'an itu.

Pada ayat ini, Allah SWT menerangkan bahwa semua kisah nabi-nabi, terutama Yusuf a.s. bersama ayah dan saudara-saudaranya, adalah pelajaran bagi orang-orang yang mempunyai akal sehat.

Sedang orang-orang yang lalai yang tidak memanfaatkan akal dan pikirannya untuk memahami kenyataan yang ada, maka kisah Nabi tersebut tidak akan bermanfaat baginya. Mereka tidak akan dapat mengambil pelajaran dan peringatan darinya. Seharusnya mereka memperhatikan bahwa yang mampu dan kuasa menyelamatkan Nabi Yusuf a.s. setelah dibuang ke dasar sumur, mengangkat derajatnya sesudah ia dipenjarakan, menguasai negeri Mesir sesudah dijual dengan harga murah, meninggikan pangkatnya dari saudara-saudaranya yang ingin membinasakannya, dan mengumpulkan mereka kembali bersama kedua orang tuanya sesudah berpisah sekian lama, tentu sanggup dan kuasa pula memuliakan Muhammad, meninggikan kalimatnya, memenangkan agama yang dibawanya, serta membantu dan menguatkannya dengan tentara, pengikut, dan pendukung setia, sekalipun di dalam menjalani semuanya itu, beliau pernah mengalami kesukaran dan kesulitan.

Kitab suci Al-Qur'an yang membawa kisah-kisah tersebut, bukanlah suatu yang dibuat-buat dan diada-adakan, tetapi adalah wahyu yang diturunkan Allah dan mukjizat yang melemahkan tokoh-tokoh sastra ulung ketika ditantang untuk menyusun yang seperti itu. Kisah-kisah itu diberitakan dari nabi yang tidak pernah mempelajari buku-buku dan tidak pernah bergaul dengan ulama yang cerdik pandai. Bahkan kitab suci Alquran itu membenarkan isi kitab-kitab samawi yang diturunkan kepada nabi-nabi sebelumnya, seperti kitab Taurat, injil, dan zabor yang asli tentunya, bukan yang ditambah dengan khufarat dan lain-lain yang tidak lagi terjaga kemurniannya.

pengetahuan dan wawasan perkembangan agama Islam di dalam dan luar negeri dengan menggunakan teknologi augmented reality diharapkan dalam pembelajarannya dapat membuat pelajaran sejarah terutama mengenai islam dapat lebih menarik dan menyenangkan karena augmented reality dapat menjadi sebuah alat

peraga virtualisasi islamic dlam bentuk 3D. Aplikasi augmented reality ini sebagai media pengenalan secara virtual menggunakan perangkat smartphone agar proses pengenalan sejarah islam dapat menjadi lebih menarik dan mudah diaplikasikan karena mudah dibawa. Virtualisasi Alat Peraga Pengenalan sejarah islam menggunakan augmented reality dapat menampilkan Animasi dalam bentuk 3D. Dengan proses, pengguna menjalankan aplikasi kemudian aplikasi akan melakukan pelacakan marker, setelah marker dikenali sesuai data acuan yang terdapat didalam sistem aplikasi, maka aplikasi dapat menampilkan data secara 3D pada layar smartphone.



Gambar III.23. ruangan 3D dengan aplikasi augmented reality
(sumber : <http://www.sportourism.id/> /12.09.2018)

UNIVERSITAS ISLAM NEGERI
ALAUDDIN
M A K A S S A R

BAB IV

KONSEPSI DESAIN

A. Pengolahan Tapak dan Pemrograman Ruang

Tapak yang akan diolah memiliki luas lahan 2,7 Hektar dengan lahan datar dan tak berkontur.

1. Pengolahan Tapak terhadap Eksisting Tapak

Berdasarkan kondisi eksisting tapak dan program ruang pada bab sebelumnya, maka pembagian fungsi tapak dibagi menjadi publik ditentukan pada area yang dekat dengan jalan Metro Tanjung bunga dan semi publik ditentukan di area yang berbatasan dengan rumah susun dan permukiman.



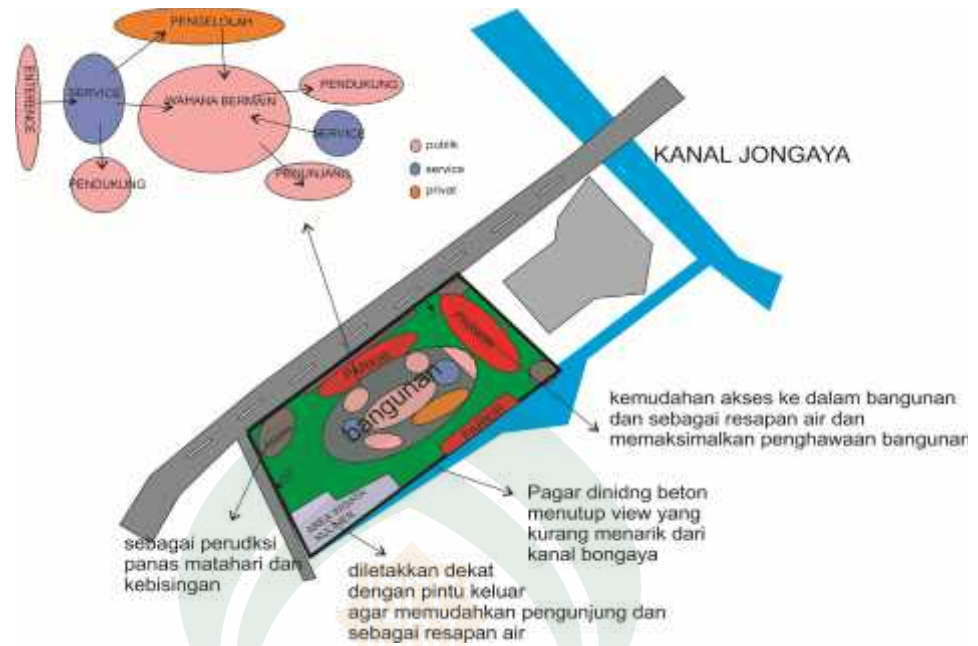
Gambar IV.1. Pembagian fungsi berdasarkan eksisting tapak

Sumber : Olah Desain,2018

a. Pengolahan Tapak terhadap Pemrograman Ruang

Berdasarkan analisis kebutuhan ruang dan pola hubungan ruang maka diagram bubble dimasukkan pada program ruang untuk mengolah tapak. Pengolahan bentuk bangunan secara horizontal ditentukan oleh perletakan layout ruang pada lantai satu, untuk lantai berikutnya akan mengikuti bentuk. Pada lantai satu,

1) Alternatif I



Gambar IV.2. Program Ruang dalam Tapak Alternatif I

Sumber : Olah Desain, 2018

2) Alternatif II



Gambar IV.3. Program Ruang dalam Tapak Alternatif II

Sumber : Olah Desain, 2018

a) Parkiran

Jalan masuk atau *entrance* di letakkan di jalan utama yaitu di Jalan Metro Tanjung Bunga dan jalan keluar di letakkan di Jalan Nuri untuk menghindari kemacetan. Jalur sirkulasi motor dan mobil dipisahkan, dan parkir di letakkan disebelah utara bangunan. Letak parkir berada di sebelah timur tapak berdekatan dengan bangunan utama agar, yang berfungsi sebagai untuk penghawaan dalam bangunan. Perletakan parkir juga berfungsi sebagai resapan air untuk menghindari genangan air pada saat hujan, dimana pada bagian timur tapak berdekatan langsung dengan kanal bongaya.

er



e



Gambar IV.4. Parkir dan Jalan masuk entrence

Sumber : google,2018

b) Bangunan Utama

Bangunan utama di letakkan di sebelah utara tapak berdekatan dengan parkir agar pengunjung yang menggunakan kendaraan tidak terlalu jauh berjalan kaki menuju bangunan utama. Letak bangunan berada di tengah

tapak untuk memaksimalkan sirkulasi dalam tapak dan kemudahan pengunjung untuk mengakses.

c) Taman

Taman di letakkan dekat dengan jalan masuk, plaza, serta jalan keluar, yaitu di sebelah barat tapak. Tanaman pereduksi panas matahari sore dari arah barat bagi pengunjung yang sedang berada di plaza dan untuk mereduksi kebisingan yang berasal dari Jalan Metro Tanjung Bunga.



Gambar IV.5. Taman

Sumber : google,2018

d) Area wisata kuliner

Area wisata kuliner di letakkan disebelah selatan tapak berdekatan dengan bangunan utama, dan taman serta dekat dengan jalan keluar



Gambar IV.6. Area kuliner

Sumber : google,2018

B. Pemrograman Ruang dan Pengolahan Bentuk

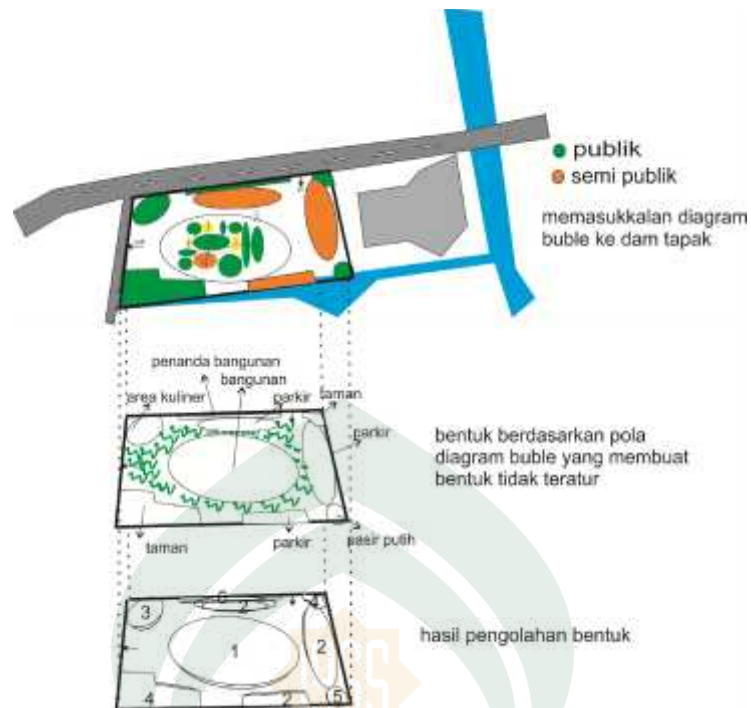
A. Pemrograman Ruang terhadap Pengolahan Bentuk Tapak

a. Alternatif I.



Gambar IV.7. Hasil Pengolahan Bentuk Tapak Alternatif I

Sumber : Olah Desain, 2018



Gambar IV.8. Hasil Pengolahan Bentuk Tapak Alternatif II

Sumber : Olah Desain,2018

Hasil pengolahan bentuk ditata berdasarkan penempatan diagram bubble ke dalam tapak dengan pertimbangan sebagai berikut:

1) Parkiran

Bentuk parkiran dibuat persegi panjang agar memudahkan dalam pengaturan parkir kendaraan dan dibedakan di beberapa titik.

2) Bangunan Utama

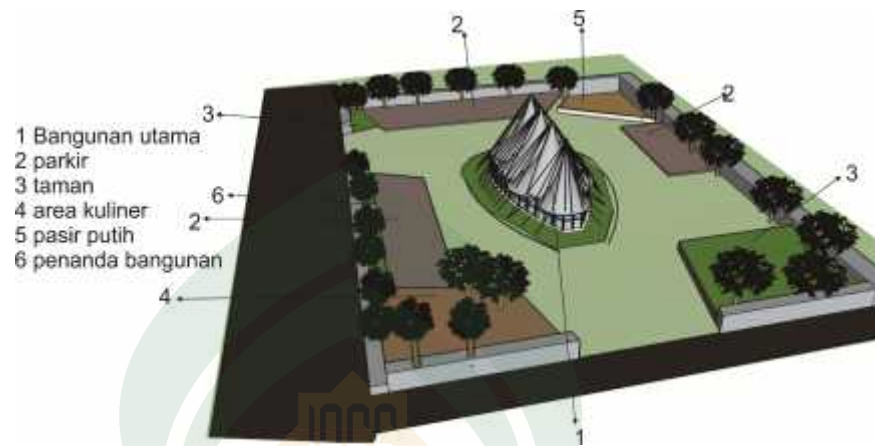
Bentuk bangunan utama akan diolah berdasarkan perletakan diagram bubble kebutuhan ruang dalam bangunan.

3) Taman

Bentuk taman disesuaikan dengan bentuk tapak dan sirkulasi dalam tapak.

4)Wisata kuliner

dibuat untuk kebutuhan pengunjung saat bersantai menikmati matahari terbenam, Bentuknya disesuaikan dengan bentuk tapak dan sirkulasi kendaraan dalam tapak.



Gambar IV.9. Hasil Akhir Tapak

Sumber : Olah Desain, 2018

hasil desain bentuk dan tapak yang ideal dan sesuai dengan peruntukan bangunan.

C. Analisis Bentuk

Perencanaan bentuk dan lanskap bangunan bertujuan untuk mendapatkan bentuk bangunan yang akan mengekspresikan fungsi bangunan tersebut. Untuk mendapatkan bentuk yang ekspresif maka transformasi bentuk-bentuk yang dapat diadopsi ke dalam bentuk bangunan yang direncanakan sesuai dengan ciri khas yang ingin ditonjolkan dari bangunan tersebut. Penentuan pada perancangan ini didasarkan pada pertimbangan fungsi bangunan, ekspresi budaya setempat, dan lingkungan tapak. Adapun Konsep bentuk yang akan diterapkan pada bangunan *Galeri Bermain Keluarga* nanti adalah transformasi dari bentuk perahu phinisi yang disusun sehingga menghasilkan sebuah bentuk bangunan yang unik dan memiliki ciri tersendiri sehingga output desain serta memiliki keselarasan dengan fungsi galeri bermain.

Menurut Horst Leibner kapal pinisi memiliki keunikan dalam pembuatannya dan pinisi menjadi ikon perahu tradisional asal daerah Sulawesi selatan. Pesona kapal pinisi yang mengapung anggun di atas lautan menajadikan fungsinya kini tidak hanya sekedar sebagai kapal barang. Ia menjadi kapal pesiar mewah komersial maupun ekspedisi dan banyak di pesan oleh orang-orang dari Negara lain. Ekspedisi yang paling terkenal adalah berlayar dari Indonesia ke Kanada. Kapal ini di namai pinisi nusantara berlayar dalam rangka Vancouver expo 1986.

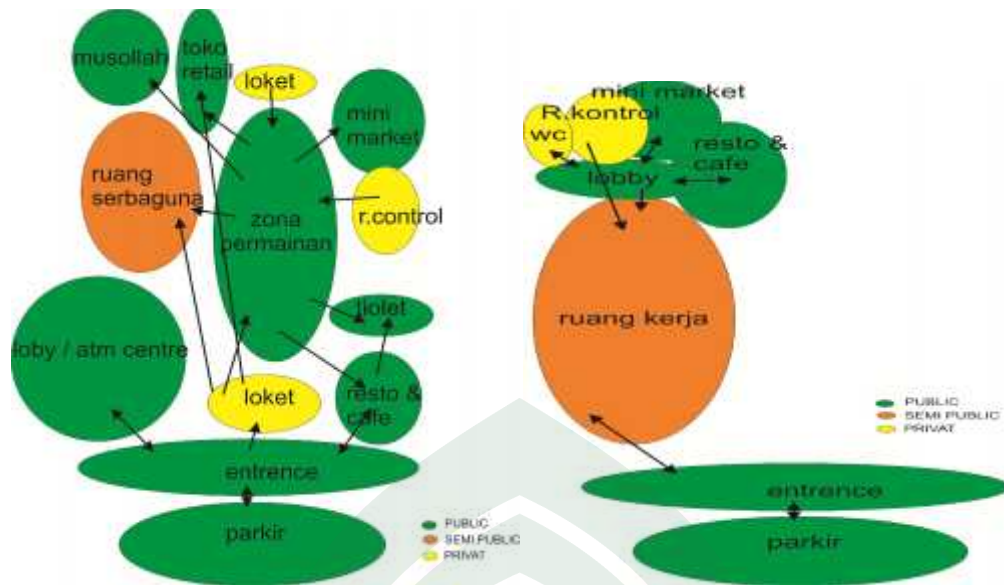
filosofi bentuk



Gambar IV.10. Transformasi Bentuk
(sumber : *Olah Desain/08.06.2018*)

D. Hubungan Ruang

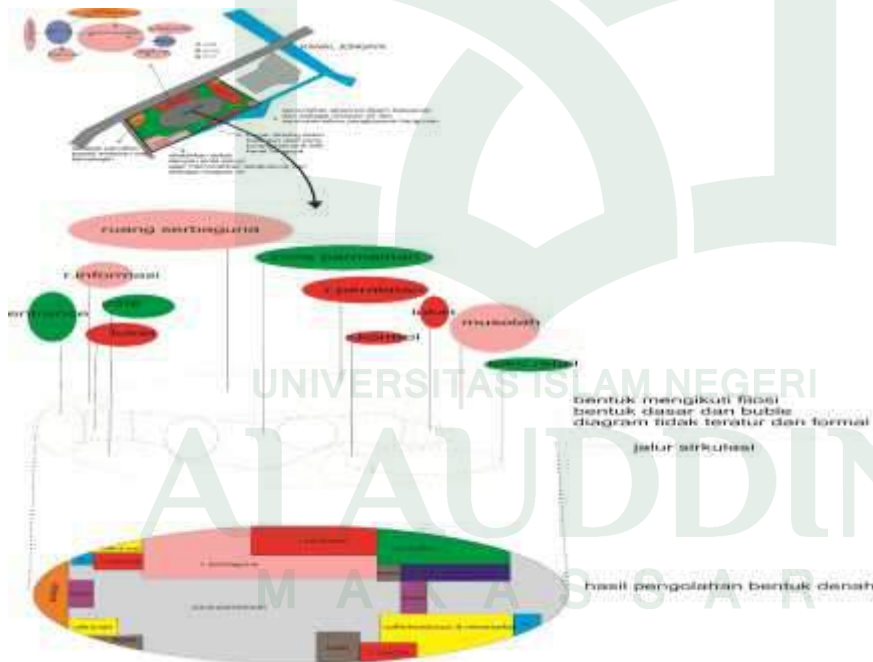
Analisis hubungan ruang dimaksudkan untuk mengetahui hubungan antar ruang dan batasan ruang yang menjadi patokan untuk menyusun layout perancangan ruang. Analisis hubungan ruang dibuat dalam bentuk diagram bubble seperti pada gambar berikut:



Gambar IV.11. Hubungan Ruang Pengunjung.
(Sumber : Olah Data, 2018)

Gambar IV.11. Ruang pengelolah
(Sumber : Olah Data, 2018)

A. Pemrograman Ruang terhadap Pengolahan Bentuk Bangunan

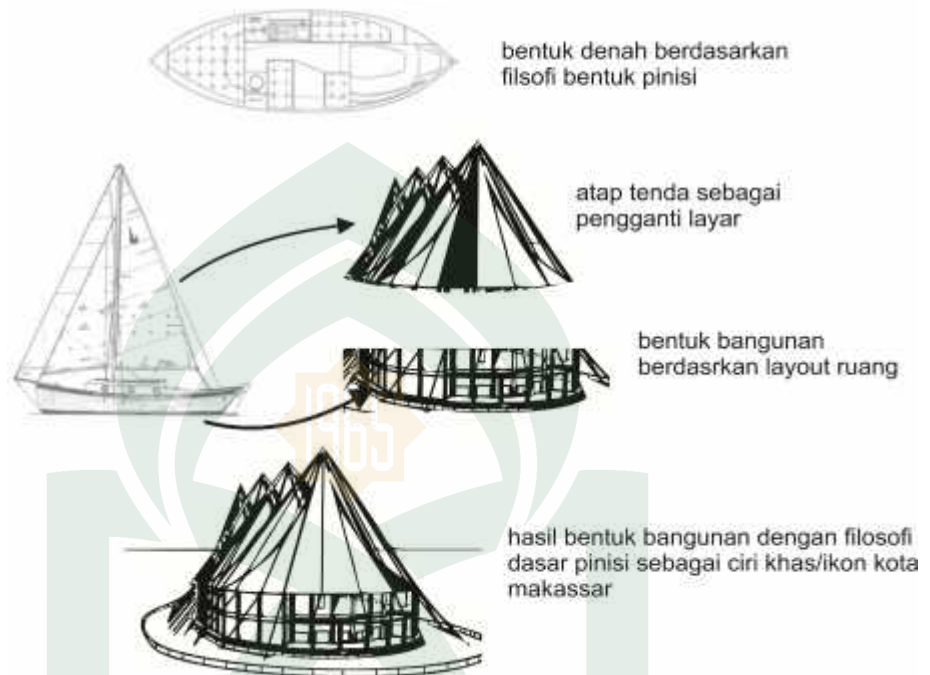


Gambar IV.12. Pengolahan bentuk bangunan secara horizontal

Sumber : Olah Desain, 2018

Pengolahan bentuk secara horizontal didasarkan pada sifat ruang dan pola hubungan ruang. Untuk lantai dua mengikuti bentuk

lantai satu, namun pada lantai dua yang terbangun hanya setengah dari lantai satu. Layout denah alternatif satu menempatkan zona permainan berada ditengah sebagai pusat memberikan kesan yang luas dalam ruang .



Gambar IV.13. Pengolahan bentuk bangunan secara vertikal

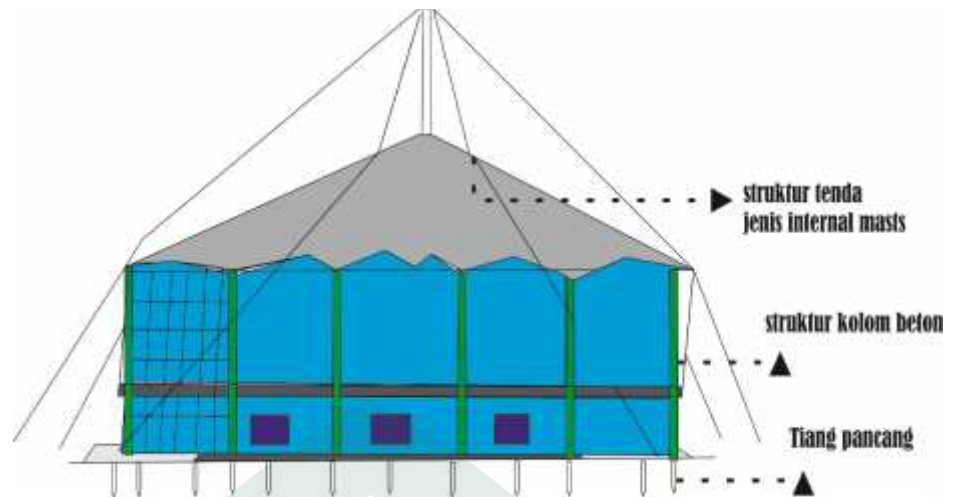
(Sumber : Olah Desain, 2018)

Pengolahan bentuk bangunan menghasilkan bentuk yang lebih dinamis dan tidak kaku sehingga bentuk lebih menarik dan unik. Bentuk atap tenda tetap mengadopsi dari bentuk layar dan bentuk atap sirkus.

E. Struktur dan Material

Struktur

Struktur yang digunakan pada bangunan *Galeri Bermain* ialah jenis struktur yang mampu menyesuaikan dengan bentuk dan fungsi bangunan. Berikut adalah sistem struktur dan material yang digunakan :

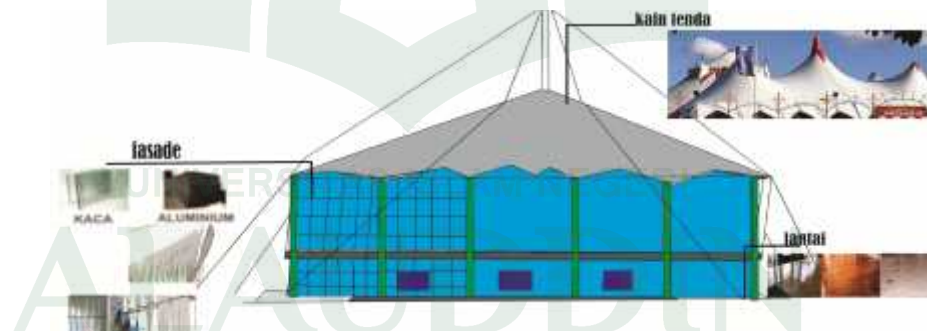


Gambar IV.14. Pendekatan Desain Struktur
(Sumber :Olah Desain, 2018)

Bangunan ini terdiri dari 2 lantai utama, dimana struktur bawah menggunakan tiang pancang dan struktur atas menggunakan struktur tenda jenis internal mast yaitu tiang terdapat didalam membrane, di mana tiang menopang membrane.

Material

Secara umum material yang digunakan untuk pembentuk utama bangunan.



Gambar IV.15. Pendekatan Aplikasi Material
(Sumber :Olah Desain, 2018)

Untuk perencanaan dinding bangunan utama menggunakan dinding kaca lutsinar. Dimana kaca ini dapat memasukkan cahaya kedalam ruangan dan menyaring hawa panas dan kaca ini memiliki kelebihan orang yang berada didalam bangunan dapat melihat keluar, dan orang di luar bangunan tidak dapat melihat kedalam. Dan sebuah konsep fasade yang dapat di gerakkan dengan sensor cahaya maupun

manual yang berbahan aluminium composite. sesuai dengan konsep arsitektur bangunan pintar yang diterapkan pada bangunan.


Untuk perencanaan lantai bangunan utama menggunakan plat beton bertulang. Ada beberapa jenis material nantinya yang akan menjadi penutup lantai bangunan yaitu : keramik, kayu dan granit.

Upstruktur Untuk atap bangunan utama menggunakan atap kain tenda Mengingat bangunan bentang lebar dan sesuai dengan konsepnya.

4) Aplikasi bangunan pintar

a. Sistem Pencahayaan

Desain bentuk fasade dan penerapan material fasade yang di gunakan untuk mengurangi sinar panas matahari langsung kedalam bangunan



Gambar IV.16. Desain Pencahayaan pada fasade
(Sumber :Olah Desain, 2018)

Pada fasade penggunaan teknologi tinggi/ pintar pada elemen dinding ini menggunakan kaca lutsinar, merupakan kepingan kaca yang di lapisi logam dengan beberapa dozen ketebalan atom-atom.

Kaca ini memasukkan cahaya kedalam bangunan dan menyaring hawa panas. Dan orang dari dalam bangunan dapat melihat keluar dan orang dari luar bangunan tidak dapat melihat kedalam. Serta konsep fasade yang dapat di gerakkan dengan sensor cahaya maupun manual ini berbahan dasar alumunium composite panel seperti material fasade pada umumnya. Kelebihan dari teknologi ini yaitu sirip fasade secara vertical ini dapat melakukan rotasi 90 derajat kekanan dan kekiri guna menutupi cahaya matahari yang masuk secara langsung ke dalam ruangan.dan ketika malam hari ujung sirip vertical ini akan mengeluarkan cahaya LED yang terpasang dari bawah hingga atas fasade bangunan, sehingga akan bangunan akan terlihat menoton dan ramai.

Al Bahar Towers Responsive Facade / Aedas



Gambar IV.17 Al Bahar Towers Responsive Façade
(Sumber :google, 2018)

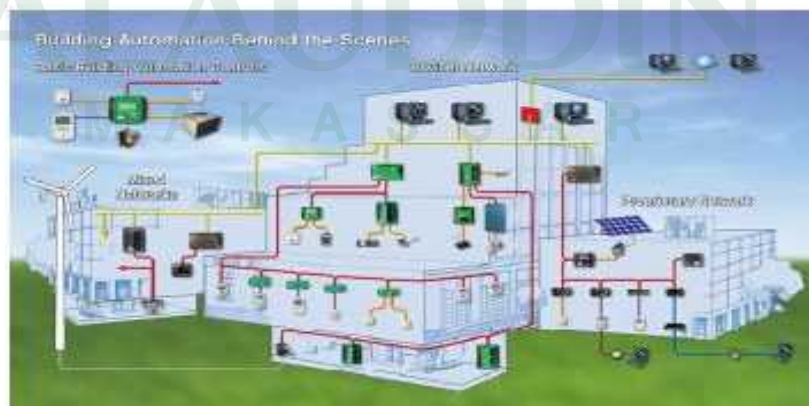
Pandangan sekilas pada cuaca yang akan datang untuk Abu Dhabi akan menunjukkan seminggu sinar matahari yang intens, suhu stabil di atas 100 derajat Fahrenheit dengan 0% kemungkinan hujan. Dalam kondisi cuaca ekstrem seperti itu, bahkan arsitek yang mendaftarkan desain lingkungan sebagai prioritas utama mereka menghadapi pertempuran yang berat. Tidak peduli bahwa pasir dapat mengganggu integritas struktural bangunan, panas dan silau yang intens dapat membuat lingkungan dalam ruangan yang nyaman relatif tidak mungkin jika tidak ditangani dengan benar. Untuk sepasang menara terbaru Abu Dhabi, Aedas Architects telah merancang fasad responsif yang mengambil isyarat budaya dari "mashrabiya", perangkat naungan kisi-kisi Islam tradisional.

Layar beroperasi sebagai dinding gorden, duduk dua meter di luar bagian luar bangunan pada bingkai independen. Setiap segitiga dilapisi dengan fiberglass dan diprogram untuk merespons pergerakan matahari sebagai cara untuk mengurangi sinar matahari. Di malam hari, semua layar akan ditutup.

"Pada malam hari mereka semua akan melipat, sehingga mereka semua akan menutup, sehingga Anda akan melihat lebih banyak fasad. Ketika matahari terbit di pagi hari di timur, mashrabiya di sebelah timur bangunan semua akan mulai menutup dan ketika matahari bergerak di sekitar bangunan, maka seluruh jalur vertikal mashrabiya akan bergerak bersama matahari," kata Peter Oborn, wakil ketua Aedas

c. Sistem BAC building automatic system

Untuk mengoptimalkan sistem pengoperasian dan distribusi pemakaian energi seluruh peralatan mekanis (M&E) yang terdapat di dalam gedung seperti: sistem HVAC, sistem penerangan, sistem transportasi vertikal/ horisontal (lift dan escalator), sistem plumbing (air bersih/ kotor dan kotoran), distribusi beban listrik, dan lain lain, secara tepat dan efisien agar penghematan energi dan sinergi tercapai, maka pemilihan sistem operasi yang terintegrasi secara utuh (total) menjadi suatu pilihan yang tepat.



Gambar IV.17 Sistem Automasi Gedung

(Sumber : <http://www.kmccontrols.com/images/misc/BAS-Behind-the-Scenes2.jpg>)

Suatu sistem operasi gedung yang terintegrasi dalam satu sistem manajemen pengendalian terpadu dikenal dengan sistem BMS gedung (*building management system*). Tujuan dari sistem manajemen adalah meningkatkan efisiensi pemakaian beban dan menghilangkan pemakaian energi yang sia-sia (*idle*). Agar pengoperasian seluruh sistem M&E dapat berjalan secara automatic (mandiri) maka pada sistem bangunan dikembangkan suatu sistem BAS (*building automation system*), karena dengan sistem manual tidak akan mencapai suatu kondisi optimum, misalnya pengaturan temperatur dan penerangan interior dengan sensor sesuai dengan perubahan dinamis beban panas dan kuat penerangan yang disyaratkan sehingga dapat menghidup-matikan penerangan secara otomatis, dan lain-lain. Sistem BAS juga dilengkapi dengan suatu sistem monitoring (kontrol) terintegrasi dengan *schedule maintenance*, sehingga waktu servis dapat ditentukan sesuai dengan kondisi *performance* peralatan mekanis yang dioperasikan. Penerapan sistem BMS dan BAS selanjutnya banyak dibahas sebagai bagian dari sistem bangunan pintar atau *intelligent building systems*.

BAB V

TRANSFORMASI DESAIN

A. Transformasi Tapak

Pengolahan pada tapak ini mengikuti bentuk tapak itu sendiri, dimana bentuk dasar pada bangunan ini mengikuti kondisi tapak dan hasil analisa zoning pada bab sebelumnya. Setelah mengalami berbagai pertimbangan dan eksplorasi gagasan maka gagasan desain perancangan pada tapak adalah sebagai berikut :



Gambar V. 1 Transformasi Desain Awal dan Akhir Desain Tapak
 Sumber : Olah Desain, 10 januari 2019.

Desain pengolahan tapak mengikuti bentuk dari tapak itu sendiri, dimana desain awal smpai akhir tidak mengalami perubahan signifikan yaitu bentuk dasar

bangunan mengikuti tapak. Pengolahan tapak pada perancangan ini didasarkan pada hasil analisis kondisi eksisting tapak dan penempatan diagram bubble pada tapak. Pada proses analisis kondisi eksisting tapak maka diperoleh potensi dan hambatan, dari hasil analisisnya maka diperoleh gagasan atau ide perancangan. Gagasan tersebut diolah dengan proses pra desain pada tapak dengan bentuk bangunan mengikuti pola sirkulasi dan bentuk tapak itu sendiri. Hasil dari pra desain kemudian dikembangkan berdasarkan dalam zoning tapak dan penempatan bubble diagram untuk mendapatkan pola sirkulasi yang baik dalam tapak. Pada tahap desain akhir tapak berdasarkan hasil evaluasi dan eksplorasi gagasan, terjadi beberapa perubahan pada penempatan bubble diagram tapak sehingga menghasilkan pola sirkulasi dan penempatan ruang dalam tapak yang lebih fungsional.

B. Transformasi Bentuk

1. Tata Ruang


Pola layout ruang mengalami beberapa perubahan berdasarkan pertimbangan hasil evaluasi dan eksplorasi gagasan, transformasi tersebut yaitu sebagai berikut:

Bangunan Utama

Perubahan pada layout ruang terjadi karna untuk memaksimalkan sirkulasi dalam bangunan serta untuk mendapatkan pola ruang yang lebih efisien dalam bangunan. Adapun proses perubahan pada layout ruang bangunan utama yang tidak direncanakan pada program ruang dan bubble diagram yaitu:

1) Lantai 1

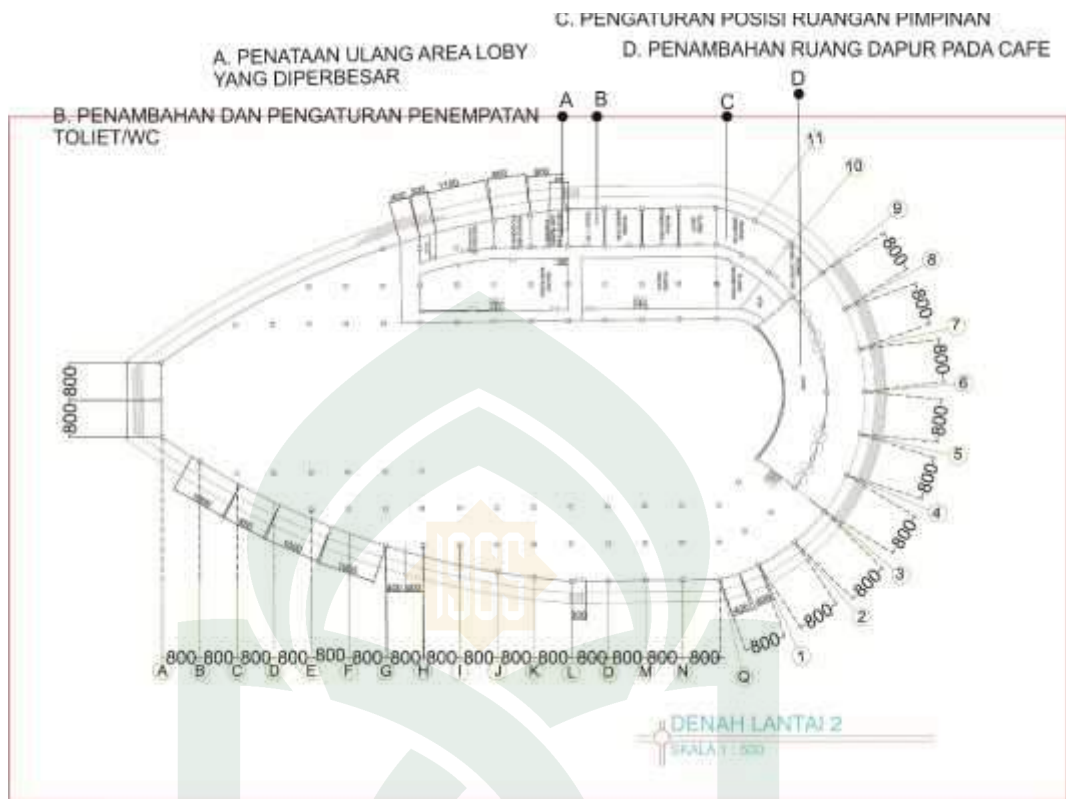
Perubahan pola sirkulasi masuk dan keluar bangunan bertujuan untuk memudahkan pengunjung membedakan jalur keluar dan masuk, penempatan tangga sesuai dengan standar safety, dropoff entance utama bertujuan untuk memudahkan aksesibilitas dan penempatan reseptionis pada lobby utama untuk memperjelas informasi bagi pengguna bangunan.



Gambar V.2. Ide Awal Perletakan Layout Ruang Lantai 1
 Sumber : Olah Desain, 2019

2) Lantai 2

Perubahan perletakkan loby diperluas agar memaksimalkan ruang aktifitas pengunjung, dan garis dinding dibuat dengan sudut istimewa agar pada saat pelaksanaan dilapangan memudahkan, dan adanya penambahan area dapur untuk café. Serta memaksimalkan fungsi ruang dan sirkulasi serta bertujuan untuk menghindari adanya ruang terbuang.



Gambar V.3 . Ide Awal Perletakan Layout Ruang Lantai 2
 Sumber : Olah Desain, 2019

2. Perubahan Dari Nilai Akhir Luasan Ruang

Luas lahan galeri bermain keluarga di Makassar 27,328 m² atau 2,7328 Ha, dimana gagasan awal untuk peruntukan galeri bermain sebagai berikut :

Tabel V.1 Gagasan Awal Pemanfaatan Lahan.

1. Gagasan Awal	LUAS M ²
FUNGSI UTAMA	4.622 m ²
	127,51 m ²
RUANG ZONA PERMAINAN	495 m ²
RUANG PENGELOLA	316,6 m ²
FUNGSI PENDUKUNG	

SERVIS	1007,58 m²
UTILITAS	7.123.69 m²
TOTAL LUAS BANGUNAN	8.192,24 m²

(Sumber :Olah Desain 2018)

Tabel V.2 Perbandingan Luasan Awal dan Luasan Akhir.

No.	Nama Ruang	Kap.	Standard	Sumber	Keb.	Luas Awal	Luas Akhir
FUNGSI UTAMA							
1	RUANG ZONA PERMAINAN						
	<i>Mini-Roller Coaster</i>	50 Org	panjang track 120 m rail height 1,3 m	SP	1 bh	570m ²	600
	<i>Flying swinger</i>	30 Org	Tinggi 10 m	SP	1 bh	300m ²	370
	<i>Theme park Adventure</i>	20 orang	Ukuran 50 x 10 m	SP		500 m ²	525
	<i>Ferris Wheel</i>	25 orang	Tinggi 20 m Luas 10 x 30 m	SP		300 m ²	350
	<i>Predator fun park</i>	25 orang	Tinggi 10 m, luas 12 x 14 m	SP		250 m ²	273
	<i>C.P Huntington Train</i>	25 orang	Ukuran 20 x 12 m, luas 260 m ²	SP		260 m ²	273
	<i>Log Flumes</i>	25 orang	Ukuran 6,4 x 6,4 m, luas 40,96 m ²	SP		600 m ²	700
	<i>Raft Battle</i>	60 orang	Ukuran 6,4 x 6,4 m, luas 40,96 m ²	SP		600 m ²	650
	<i>Fris Bee</i>	20 orang	Tinggi 8 m Luas 12 x 12 m	SP		400 m ²	430
	<i>Strett fighter revolution</i>	25 orang	- Area pameran, standar 0,66 m ² /orang(DA),	SP		200 m ²	300

			luas 200 m2 -				
	The 50' Grand Carrousel	25 orang	diameter 5 m * Tinggi 4.5 m	SP		350 m ²	475
			- Area pameran, standar 0,66 m ² /orang(DA), luas 33m ² - Miniature dan replica (5): Ukuran @ 4 m ² , luas 20 m ² - Flow 50% = 26,5 m ² - Luas = 79,5 m ² RUANG PRAKTEK - standar 0,66 m ² /orang, luas = 20m ² - Standar meja 0,7 m ² /orang, luas = 21m ² - Flow 30% = 12,3 m ² - Luas = 53,3 m ²				
	Wahana education	30 orang		DA		135 m ²	150
	Simulator PAUD	25 orang	- Area pameran, standar 0,66 m ² /orang(DA), luas 33 m ²	DA		154 m ²	500

			- 10 Alat peraga: Ukuran @alat peraga 5 m2, jadi luas 50m2				
			- Miniature dan replica (5): Ukuran @ 4 m2, luas 20 m2 - Flow 50% = 51,5 m2 - Luas = 154,5 m2				
			Luas Total			4.622 m²	5598
2	RUANG PENGELOLA						
	<i>Receptionist</i>	2 Org	1,8 x 1,8 m	TS, hal.263	1 bh	3,25 m ²	4
	Ruang Tunggu	5 Org	3,15 x 4,2 m	TS, hal.261	1 bh	13,23 m ²	20
	Ruang direktur	1 Org	9,3 m ² / Org	DA2, hal.13	1 bh	9,3 m ²	12
	Ruang Wakil direktur	1 Org	9,3 m ² / Org	DA2, hal.13	1 bh	9,3 m ²	12
	Ruang Sekretaris	1 Org	6.7 m2/org6.7 m2/org	DA2, hal.13	1bh	6.7 m ²	8
	Ruang Rapat	11 Org	2 m ² / Org	DA2, hal.13	1 bh	22 m ²	25
	Ruang Staff	15 Org	2 m ² / Org	DA2, hal.13	1 bh	30 m ²	35
	Ruang Arsip	3 Org	10 m ²	DA2, hal.13	1 bh	10 m ²	12
	Ruang Tamu	6-8 Org	3,75 x 4,8 m	TS, hal.61	1 bh	18 m ²	20
	Pantry	1 Deret	3 x 1,8 m	DA1, hal.215	1 bh	6 m ²	8
			Luas Total			127,51 m²	156
3	KONVENSI						
a.	Ruang Meeting	150 Org	2 m ² / Org	DA2, hal.13	1 bh	300 m ²	500

b.	Hall atau Plaza	500 Org	0,39 m ² / Org	DA1, hal. 27	1 bh	195 m ²	625
	Luas total					495 m²	1125
4	KOMERSIAL						
.	Serbaguna	50 Org	3,12 m ² / Org	DA2, hal.120	1 bh	156 m ²	200
	Ruang ibu menyusui	35 Org	3,12 m ² / Org	DA2, hal.120	1 bh	156 m ²	200
	Luas total					312 m²	400
	ATM Center				1 bh		
	1) Mesin ATM	10 atm	0,2 m ² / atm	SP	2 bh	4 m ²	10
	2) Sirkulasi 40%					2.6 m ²	2.6
	Luas Total					4.6 m²	12.6
FUNGSI PENDUKUNG							
1	SERVIS						
a.	Mushollah				1 bh		
	1) Ruang Sholat	200 Org	0,96 m ² / Org	DA2, hal.13	1 bh	192 m ²	250
	2) Tempat Wudhu	20 Org	0,77 m ² / Org	DA1, hal. 27	2 bh	30,8 m ²	50
	3) Toilet	5 wc	3,15 x 4,25 m	DA2, hal. 67	2 bh	26,78 m ²	40
	Total					249,58 m²	340
c.	Toilet Umum						
	1) Fungsi Kantor						
	- Toilet Pria	5	Pria: 5 orang x (Urinoir 1 m ²) = 5 m ² 5 orang x (WC 3 m ²) = 15 m ² 4 orang x	DA	1 bh	48,5m ²	90

			(Wastafel 1,5 m ²) = 6 m ²				
	- Toilet Wanita	5	Wanita : 5 orang x (WC 3 m ²) = 15 m ² 5 orang x (Wastafel 1,5 m ²) = 7,5 m ²	DA	1 bh		
	3) Fungsi Komersial						
	- Toilet Pria	25	Pria: 5 orang x (Urinoir 1 m ²) = 25 m ² 25 orang x (WC 3 m ²) = 75 m ² 24 orang x (Wastafel 1,5 m ²) = 36 m ²	DA		245.5 m ²	350
	- Toilet Wanita	25	Wanita : 25 orang x (WC 3 m ²) = 75 m ² 25 orang x (Wastafel 1,5 m ²) = 37,5 m ²	DA			

d.	Cafe & Resto							
	1) Ruang Makan	25 Meja	1,85 x 1,5 m/ meja	DA2, hal.120	1 bh	69,38 m ²	80	
	2) Dapur	100-200 porsi	30 m ²	DA2, hal.124	1 bh	30 m ²	50	
	3) Toilet	1 wc	3,15 x 2,25 m	DA2, hal. 67	1 bh	7,08 m ²	10	
	Total						106.5 m ²	140
e.	R. <i>Cleaning Service</i>							
	1) Ruang Istirahat	6 Org	2 m ² / Org	DA2, hal.13	1 bh	12 m ²	25	
	2) Ruang Loker	25 Org	0,6 m ² / Org	DA2, hal.70	2 bh	375 m ²	500	
	Total						750 m ²	525
f	Gudang	-	4 m ²	SP	2 bh	8 m ²	10	
2	UTILITAS							
a.	Ruang Shaft	-	3 x 5 m	SP	4 bh	60 m ²	80	
b.	Ruang Kontrol	-	5 x 5 m	SP	1 bh	25 m ²	30	
c.	Ruang Panel	-	2 x 2 m	SP	1 bh	4 m ²	5	
d.	Ruang Keamanan	-	4 x 6 m	SP	1 bh	24 m ²	25	
e.	Ruang Pompa	-	3,5 x 5	SP	1 bh	17,5 m ²	20	
f.	Ground Tank	-	2 x 3 x 2	SP	1 bh	18 m ³	25	
g.	Reservoir Atas	-	6 x @1 m ³	SP	1 bh	6 m ³	8	
h.	<i>Grease Trap</i> + STP	-	-	-	1 bh	-		
	Luas Total						7.123,69 m ²	7.550,0
	Sirkulasi 15%						1.068,55 m ²	1.132,5
	Luas Total Bangunan						8.192,24 m²	8682,5
3	PARKIR							
a.	P. Mobil Umum							
	1) Parkir Mobil	300	2,3 x 5 m	DA2, hal.105	1 bh	3.450 m ²	3.5	

	2) Sirkulasi 30%					1.479 m ²	2
	Total					4.929 m²	5.5
b.	P. Mobil Khusus						
	1) Parkir Mobil	100	2,3 x 5 m	DA2, hal.105	1 bh	1.150 m ²	2.250
	2) Sirkulasi 30%					493 m ²	500
	Total					1.643 m²	2750
c.	Parkiran Motor						
	1) Parkir Motor	600	1 x 2,5 m	DA2, hal.100	1 bh	1.500 m ²	1700
	2) Sirkulasi 30%					643 m ²	702
	Total					2.143 m²	2402
d.	Pos Jaga				2 bh		
		1 Org	1,5 x 1,5 m	SP	1 bh	2,25 m ²	3
	Luas Total 2 bh					4,5 m²	8
	Luas Total Area Parkir					8.749.3 m²	11

(Sumber :Olah Desain 2018)

Tabel diatas berisi data besaran dari luas ruang yang direncanakan menjadi luas yang dirancang. Ada berbagai hal yang menyebabkan perubahan besaran ruang yang dirancang yaitu, Penyesuaian bentuk bangunan terhadap tata ruang, Penataan kembali *layout* ruang yang lebih efektif dengan berbagai pertimbangan terutama sirkulasi, Penambahan beberapa ruangan.

Dari perubahan luas tersebut maka dapat diketahui deviasi kebutuhan ruang sebagai berikut:

$$\text{Luas Awal} = 8.192,24 \text{ m}^2$$

$$\text{Luas Akhir} = 8682,5 \text{ m}^2$$

$$\text{Persentase deviasi} = (8682,5 \text{ m}^2 - 8.192,24 \text{ m}^2) : 8682,5 \text{ M2} \times 100\%$$

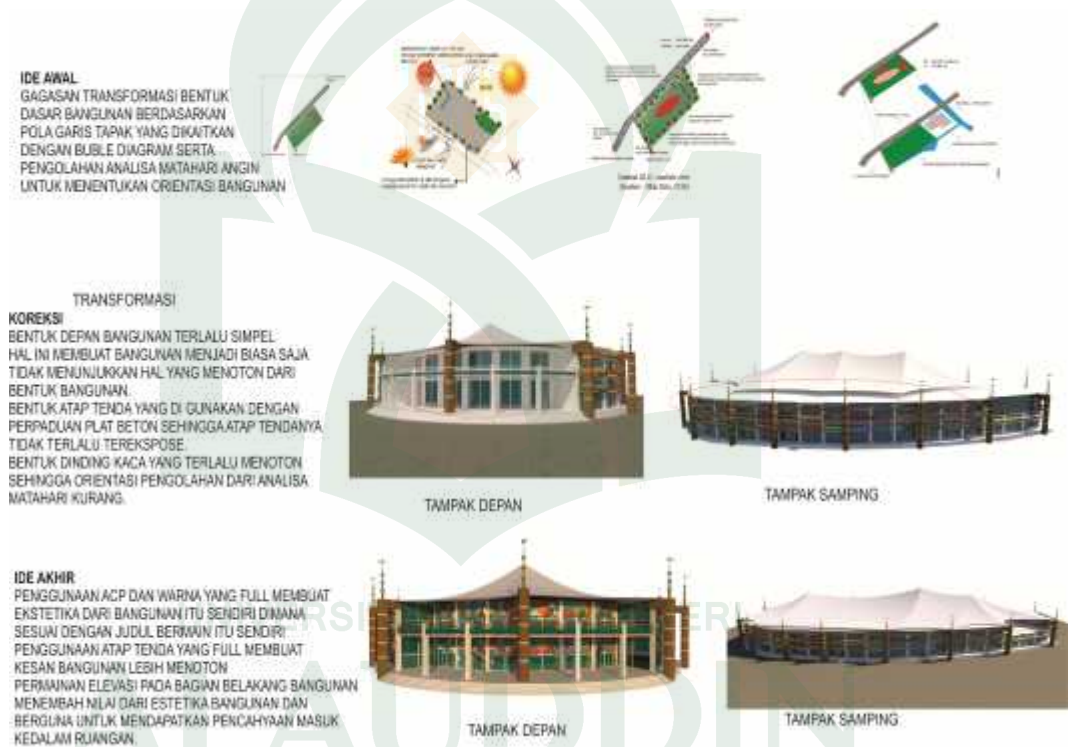
$$= 0.56 \times 100\%$$

= 0.56 % lebih besar dari perencanaan

3. Bentuk Bangunan

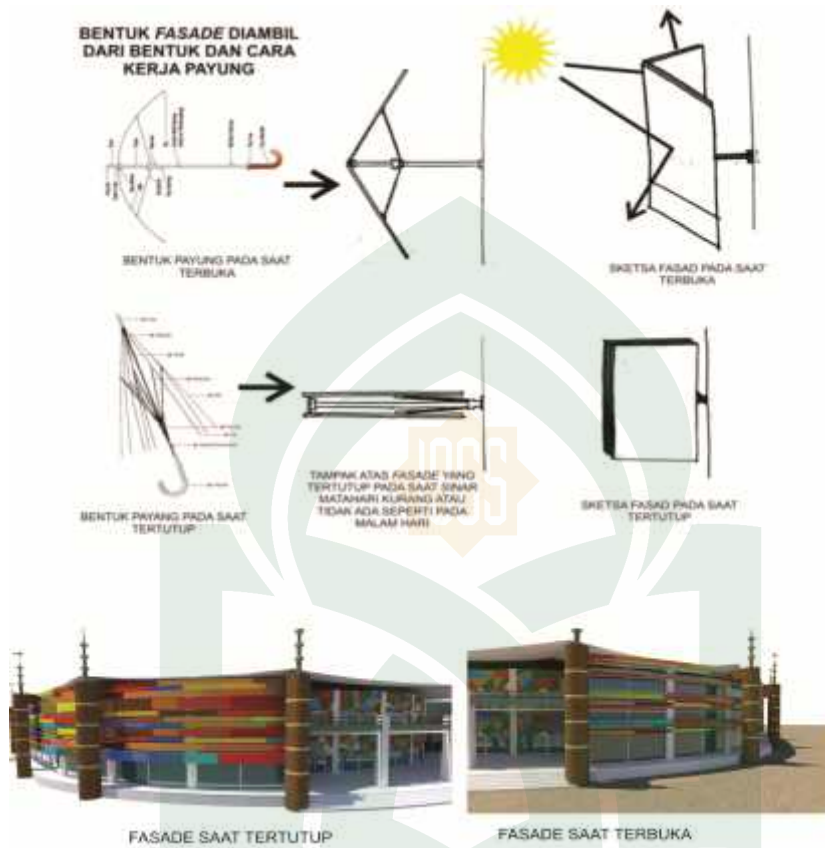
a. Bangunan Utama

Seperti yang dijelaskan pada bab sebelumnya gagasan ide awal bentuk dasar bangunan didasarkan pada pola bentuk tapak yang di kaitkan dengan pengolahan *bubble* diagram serta sirkulasi untuk menghasilkan layout ruang dalam bangunan yang efektif. Adapun beberapa perubahan pada tampak bangunan utama adalah sebagai berikut:




Gambar V.4. Transformasi Desain Bentuk Bangunan
Sumber : Olah Desain, 2019

b. Bentuk Fasad



Gambar V.5. Transformasi Bentuk Fasad

Sumber : Olah Desain, 2019



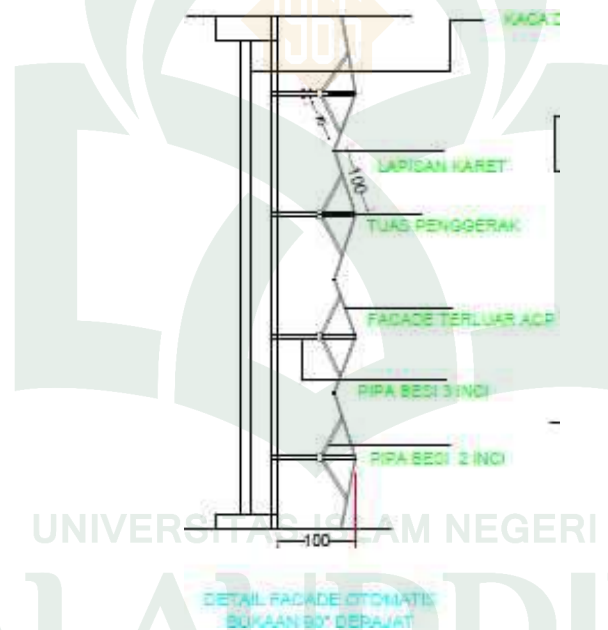
Gambar V.6. Detail Bentuk Fasad Otomatis

Sumber : Olah Desain, 2019

Proses sistem fasade pada bangunan ini menggunakan sistem fasade otomatis dengan sensor cahaya, dengan memanfaatkan material Aluminium Composite Panel yang mendukung sistem shading dari bangunan ini.

Adapun proses kerja dari fasade ini adalah saat menerima sensor cahaya akan bergerak secara otomatis mengidentifikasi tempat yang terkena cahaya matahari yang berlebihan dan secara otomatis akan tertutup.

Kelebihan dari teknologi ini yaitu bentuk seperti payung ini secara horizontal dapat terbuka seperti hal kinerja payung bergerak atas dan bawah guna menutupi cahaya matahari masuk secara langsung masuk kedalam ruangan. Fasade ini dapat diatur melalui server, Ketika malam hari fasade ini akan mengeluarkan cahaya dari LED kabel yang terpasang di fasade mengeluarkan warna yang menonjol untuk bangunan itu sendiri.



Gambar V.7 . Detail Bentuk Fasad Otomatis

Sumber : Olah Desain, 2019

Untuk jarak antara fasade ini berjarak 200cm, dimana ukuran fasade ini saat bekerja terbuka yaitu 100cm yang terbuka keatas dan 100cm yang terbuka kebawah dengan 100cm pada jarak kaca dalam dan seluru lantai 2 akan tertutupi saat cahaya yang diterima berlebihan, untuk fasade yang digunakan ini terdapat 2 buah sehingga akan tertutup full untuk lantai dua dan untuk lantai satu 1 buah fasade akan tertutup 200m dari lantai mengingat material dinding kaca pada lantai satu menggunakan kaca

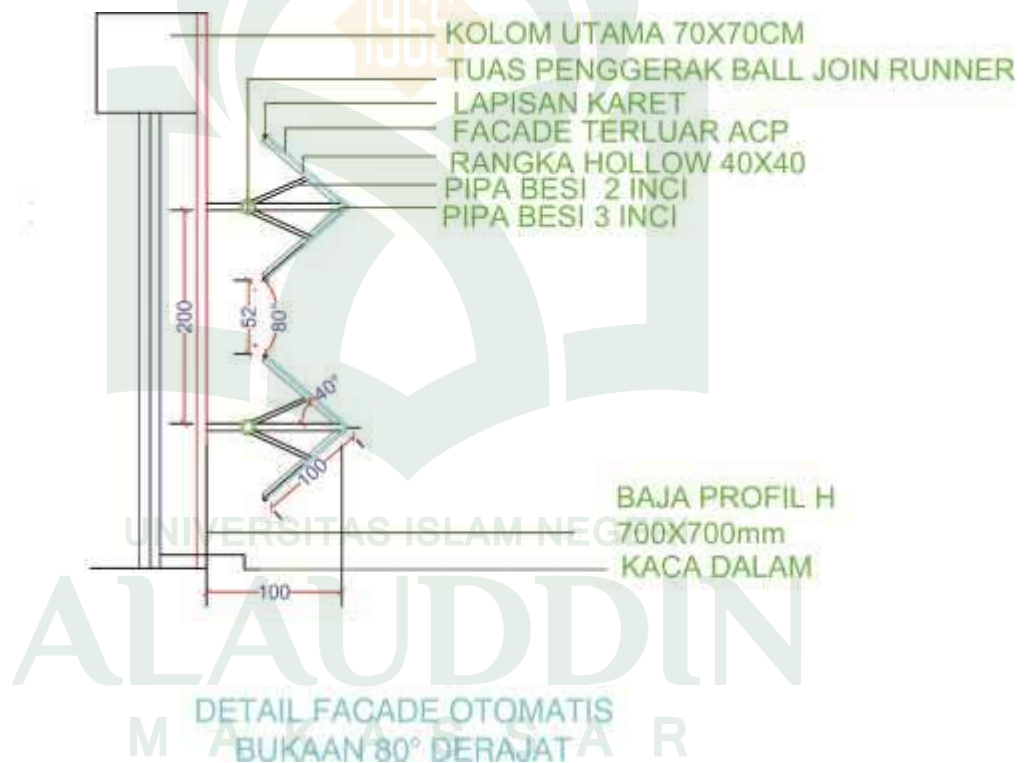
stopsoil. Saat tertutup ukuran dari fasade ini 50cm sehingga membentuk garis fasade pada bangunan dengan menampilkan beraneka ragam warna menambah nilai estetika bangunan.

Bentangan fasade ini hanya terpasang pada sisi kiri bangunan melihat kondisi site yang berdampak terlalu banyak menerima cahaya sinar matahari sesuai dengan arah matahari. Fasade otomatis ini panjangnya sesuai dengan bentuk denah. Dari ukuran panjang denah dapat diketahui jumlah panel fasade yang dibutuhkan dan intensitas cahaya yang masuk sebagai berikut:

Panjang ukuran denah 14000m

Ukuran perpanel 2M

$14000\text{m} : 2\text{ m} = 7000$ /panel : 2 (setengah dari bangunan) = 3500 x 2 (jumlah sisi fasade) = 7000 Panel yang terpakai



Gambar V.8. Detail Bentuk Fasad Otomatis Bukaan 80°

Sumber : Olah Desain, 2019

Adapun hitungan untuk bukaan 80° untuk jendela pada ruangan kantor sekertaris adalah sebagai berikut:

P= 4 m

L=4 m

Kebutuhan cahaya min: 250 lux Standar Ruang Kantor

Terang langit : 1500 lux

Luas = 4 x 4 = 16 M

Kebutuhan cahaya 250 lux

L x 1500 lux = 250 lux

$250 \times 16 / 1500 = 2,66 \text{ m}^2$ atau 26000 m^2

Diterjemahkan dalam panjang dan lebar P = 100 Cm L = 260 Cm


Nilai perbandingan luas bukaan /luas ruangan = 4 ; 16 = 0.25

Kebutuhan cahaya ruang ini $0.25 \times 1500 \text{ lux} = 187,5 \text{ lux}$, kebutuhan cahaya minimal 375 lux dengan ukuran fasade 2 x 2 meter

Jadi jika bukaan 80^0 maka cahaya yang masuk : $80/90 \times 100 = 88.8\% - 100\% = 12\%$

Tabel insentitas cahaya masuk keruangan

30^0	45^0	60^0	90^0
67%	50%	33%	0%



Bukaan 30^0



Bukaan 45^0



Bukaan 60°

Bukaan 90°

Gambar V.9. Bukaan Intesitas Pencahayaan

Sumber : Olah Desain, 2019



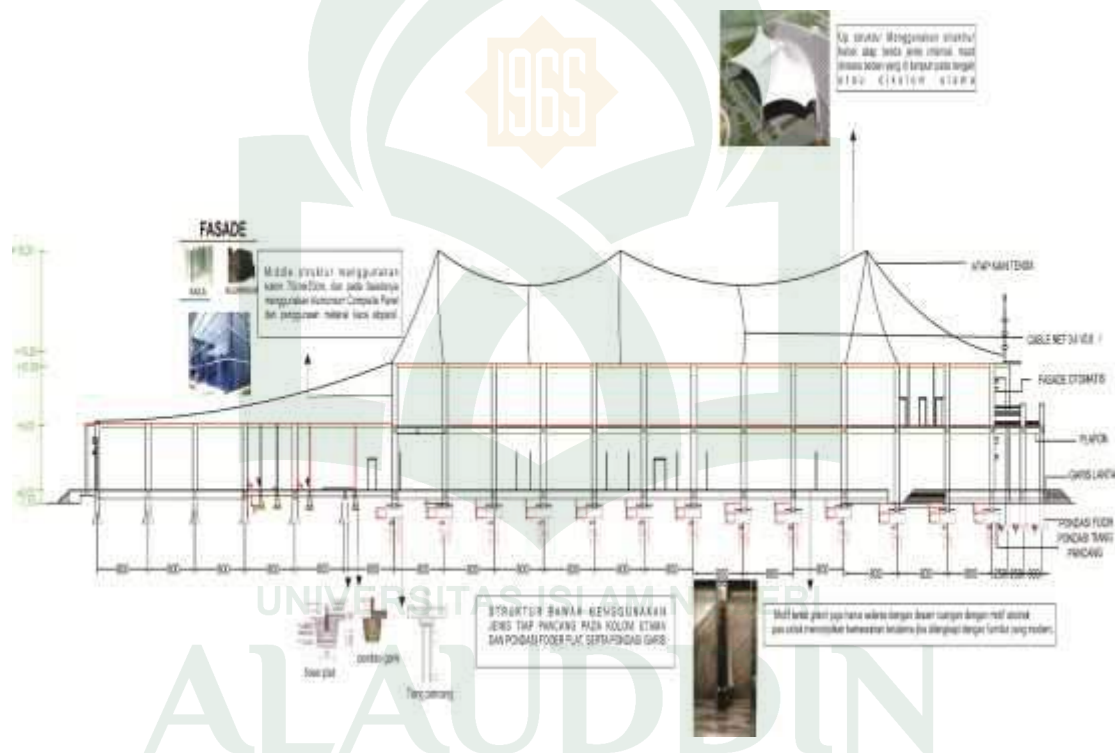
Gambar V.10. Bukaan fasade dari 30% ke 50 %

Sumber : Olah Desain, 2019

Adapun saat bangunan yang terkena cahaya sinar matahari yang berlebihan dengan otomatis akan bergerak sendiri menutup dan pada bagian sisi lainnya akan ikut bergerak dengan sensor cahaya yang di terima, semakin banyak menerima cahaya matahari maka fasade ini akan tertutup full begitupun sebaliknya.

C. Struktur

Setelah mengalami berbagai pertimbangan dan eksplorasi gagasan maka gagasan desain perancangan pada struktur dalam bangunan sebagai berikut :



Gambar V. 11 Struktur Bangunan
Sumber : Olah Desain, 05 Februari 2019.


Sub-Struktur menggunakan pondasi tiang pancang dan poer, sedangkan Middle struktur pada perencanaan menggunakan struktur Kolom baja H-Beam100x100cm dan kolom beton 70cmx70cm, lantai menggunakan granit bermotif abstrak, dan Up-Struktur menggunakan atap tenda jenis internal must

BAB VI

HASIL DESAIN

A. Site Plan

Berikut hasil desain penataan tapak gedung galeri bermain keluarga kota Makassar :



Gambar VI. 1 Site plan
Sumber : Olah Desain, 05 Februari 2019.

Memaksimalkan fungsi lahan dengan penataan sirkulasi dan pemanfaatan koefisien dasar bangunan kurang lebih sebesar 40% dari luas lahan. Terdapat berbagai elemen tapak pada desain, antara lain :

1. Area kuliner
2. Area bermain indoor
3. Parkiran
4. Taman & Kolam

Adapun elemen tapak dalam desain yang dirancang diantaranya :



Gambar VI. 2 View Dari Arah Jalan Utama
Sumber : Olah Desain, 05 Maret 2019.

Area dari arah jalan utama terdapat area kolam air yang di gunakan sebagai area wahana bermain air hal ini membuat kesan pengunjung yang melihat dan mengetahui fungsi bangunan tanpa harus masuk kedalam.



Gambar VI. 3 Jalur Pejalan Kaki ke Bangunan Utama
Sumber : Olah Desain, 05 Maret 2019.



Gambar VI. 4 View Area Wisata Kuliner
Sumber : Olah Desain, 05 Maret 2019.




Gambar VI. 5 View Area Bermain Outdoor
Sumber : Olah Desain, 05 Maret 2019.

B. Bentuk


Berikut hasil bentuk dari bangunan galeri bermain keluarga di kota Makassar:



Gambar VI. 6 Tampak Samping Kanan Bangunan
Sumber : Olah Desain, 05 Februari 2019.




Gambar VI. 7 Tampak Perspektif Bangunan
Sumber : Olah Desain, 05 Februari 2019.



Gambar VI. 8 Tampak Samping Kiri Bangunan
Sumber : Olah Desain, 05 Februari 2019.



Gambar VI. 9 Tampak Atas Bangunan
Sumber : Olah Desain, 05 Februari 2019.



Gambar VI. 10 View Dari Depan Bangunan
Sumber : Olah Desain, 05 Maret 2019.

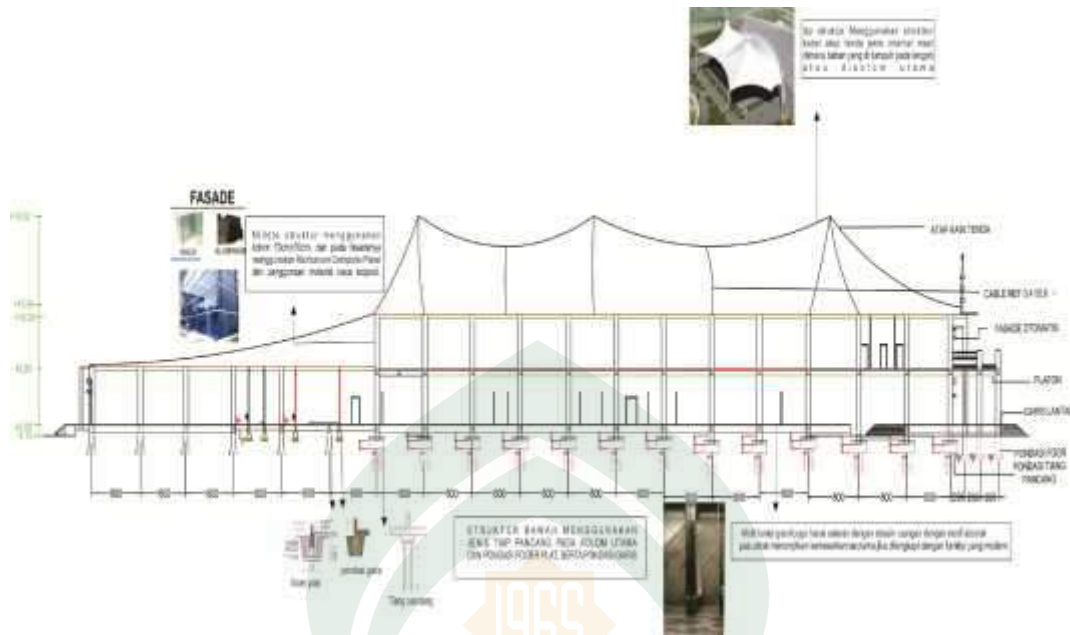


Gambar VI. 11 Interior Zona Bermain
Sumber : Olah Desain, 05 Maret 2019.



M A K A S A R
Gambar VI. 12 Interior Loby Pengelolah
Sumber : Olah Desain, 05 Maret 2019.

C. Struktur



Gambar VI. 13 Struktur Bangunan
Sumber : Olah Desain, 05 Maret 2019.

Pada struktur bawah menggunakan tiang pancang , struktur tengah menggunakan kolom beton 70cmx70cm dan menggunakan material kaca, serta struktur atas menggunakan kabel atap tenda.

D. Banner



Gambar VI. 14 Banner
Sumber : Olah Desain, 14 Maret 2019

E. Maket



Gambar VI. 15 Maket
Sumber : Olah Desain, 14 Maret 2019

DAFTAR PUSTAKA

- Allan I. Pratasik, Prof sangkertadi**(2011). *Bangunanpintar*, Vol 8,No.2
- Bagong, Suyanto J, DwiNarwoko**(2004). *Sosiologitekspengantardanterapan*, Jakarta :kencana media group
- Dokumen Negara Undang-Undang nomor 10.**(2009). *Tentangkepariwisataan*.
- Ernest, Neufert.** (1978). *Data Arsitek*JilidI .Jakarta :Erlangga
- Ernest, Neufert.** (2002). *Data Arsitek*JilidII .Jakarta :Erlangga
- Peraturan Daerah No.5.**(2011). *TentangTandadaftarusahapariwisata*
- Peraturan Daerah Provinsi Sulawesi Selatan No. 9.**(2009).
Tentangrencanataruangwilayahprovinsi Sulawesi selatantahun 2009 - 2029
- Pratt Henry.** (1994). *Dictionary Of Sociology*, Philosophical Library, New York, P. 15
- Rogi.Octavianus H. A.** (2014.)“*TinjauanOtoritasArsitekDalamTeori Proses Desain*”.*Jurnal*. Volume 11, No.3, November
- Roestanto W. Dirdjojuwono.** (2003). *Bukusistembangunanpintar*.Pustakawirausahamudaindonesia
- Shihab, M Quraish.** 2012. *Tafsir Al- Misbah*, tentangsesungguhnya orang-orang yang berimankepada Allah danRasul-Nyaadalahbersaudara.
- Sumber Dari Website:**
- Scott A. Lukas,** (2008), karakteristik theme park. Dalamhalaman<https://ejournal.unsrat.ac.id/index.php/jmm/issue/view/142/showToc>, Diakses 21 April 2017
- Kids Games (Playground)**www.diytrade.com di akses 15 Desember 2017
- KonsepBangunanPintarAspekTransportasi**(2016) [http:// conveyor system at travelator.com/](http://conveyor.system.attravelator.com/) diakses 5 Agustus 2017
- Anonim**,<http://www.reaktionbooks.co.uk/display.asp?ISBN=9781861893949&m=291&dc=856>, di akses digital 5 Maret 2017. 21.21

Anonim ,<https://archinect.com/forum/thread/87424/form-active-structure> di akses digital 5 Maret 2017. 21.21

Anonim,<https://ocw.upj.ac.id/files/Textbook-ARS-205-TEXTBOOK-6-STRUKTUR-DAN-BAHAN-1.pdf> di akses digital 5 Maret 2017. 21.21

Anonim<https://www.slideshare.net/canadianbacon1/structural-forms> di akses digital 5 Maret 2017. 21.21

Anonimwww.technicalpark.comSpesifikasi Ferris Wheel di akses digital 10 Desember 2017. 12.19

Anonim, www.chancerides.comSpesifikasiFris Bee di akses digital 12 Desember 2017. 13.00


Anonim<http://transstudiobandung.com> di akses digital 11 Maret 2017. 08.00

Anonimwww.disneytourist/tokyo-disney di akses digital 11 Maret 2017. 10.30

Anonim [www//ferrariworldabudhabi.com/](http://www.ferrariworldabudhabi.com/) di akses digital 11 Maret 2017

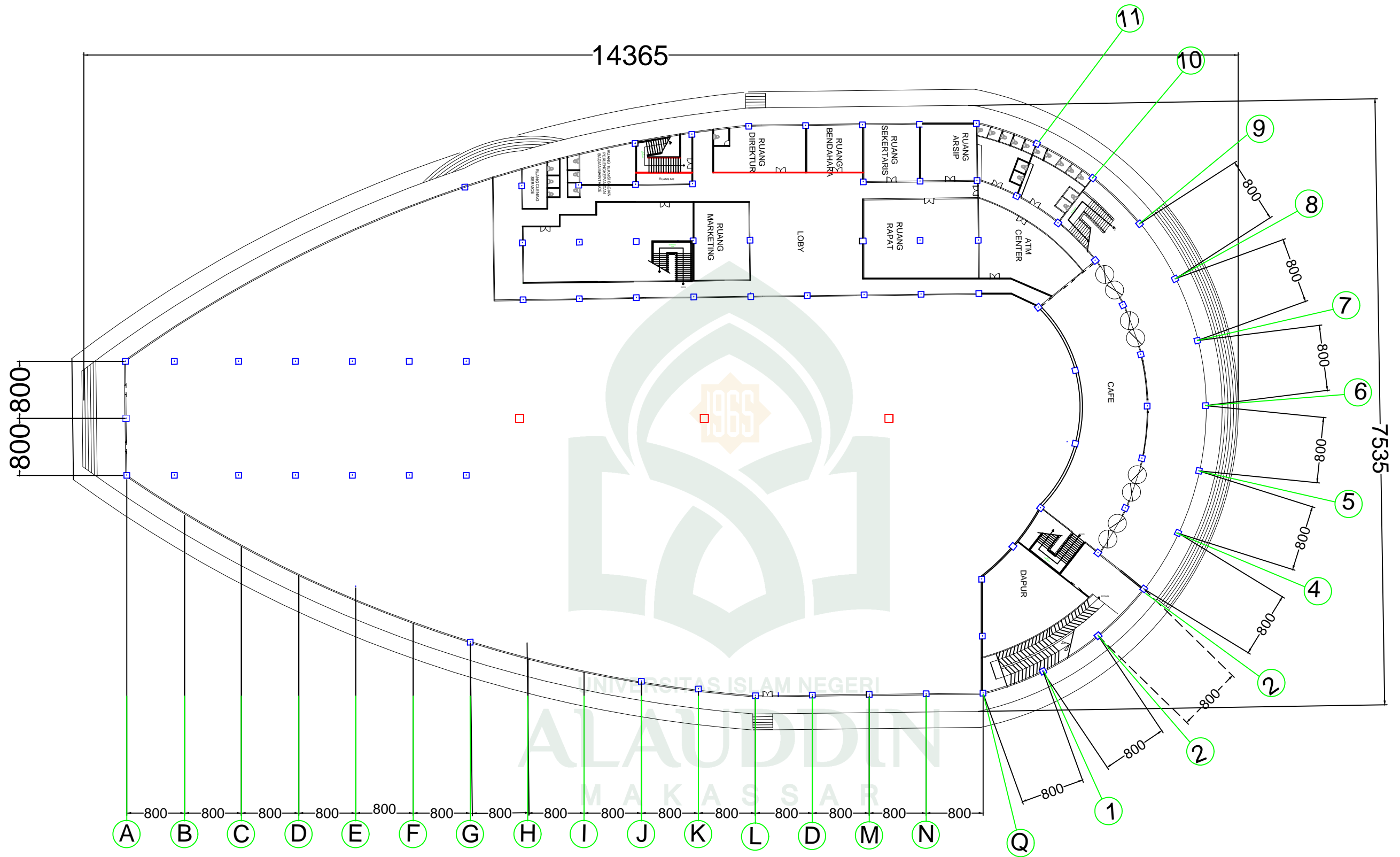
Anonim:[www//properti.kompas.com/read/2016/04/30/092744721/Taman.Hiburan.Se luas.26.Lapangan.Sepakbola.Beroperasi.Setelah.Lebaran](http://www.properti.kompas.com/read/2016/04/30/092744721/Taman.Hiburan.Seluas.26.Lapangan.Sepakbola.Beroperasi.Setelah.Lebaran) diakses digital 11 Maret 2017



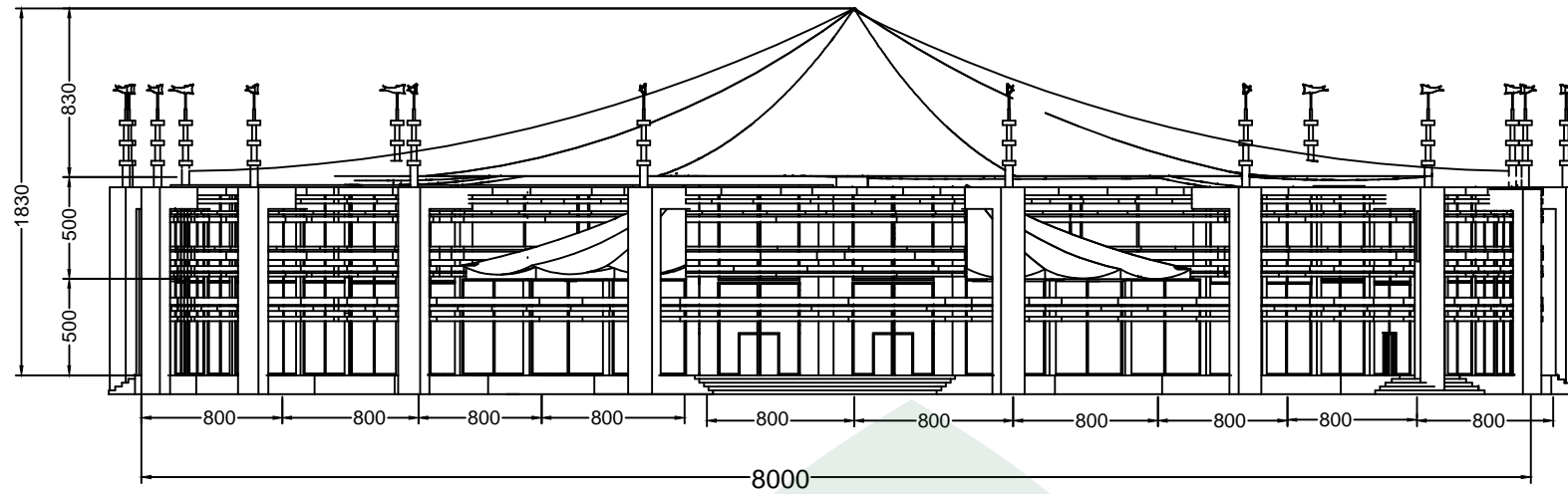






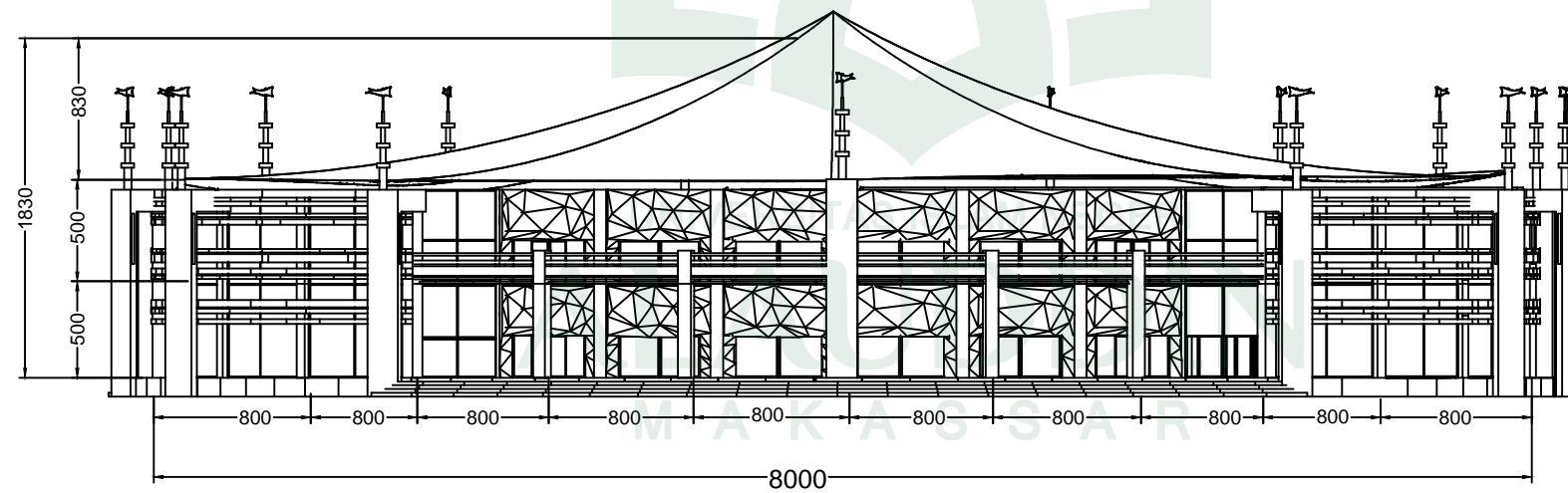


DENAH LANTAI 2
 SKALA 1 : 500



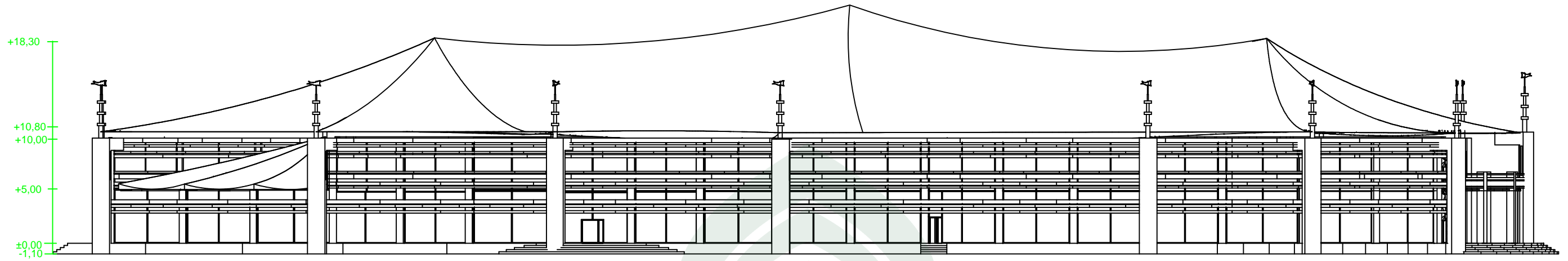
TAMPAK BELAKANG

SKALA 1 : 500

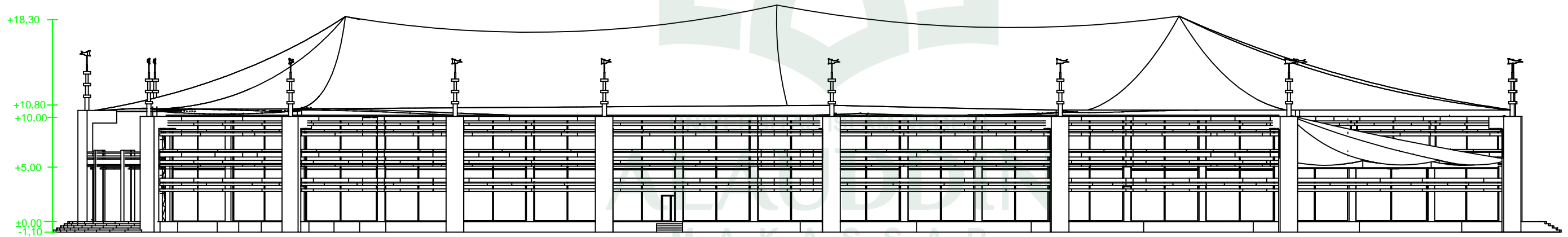


TAMPAK DEPAN

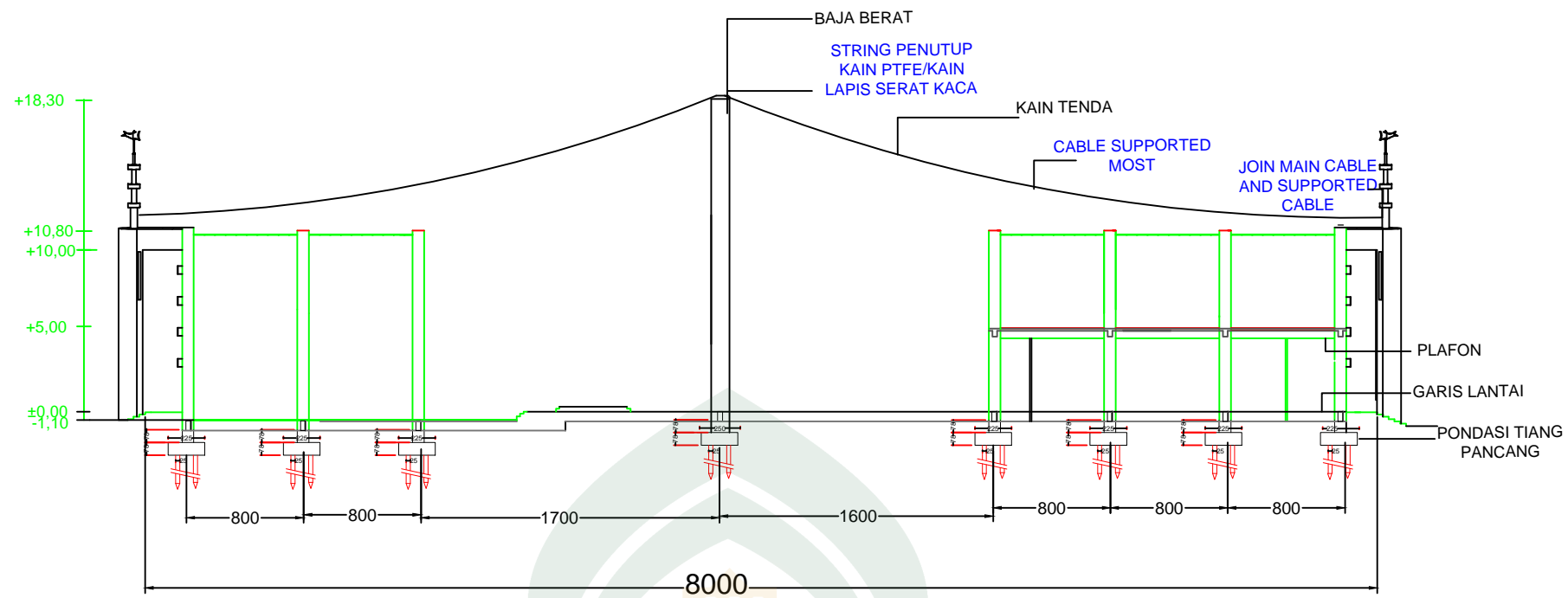
SKALA 1 : 500



TAMPAK SAMPING KANAN
SKALA 1 : 500

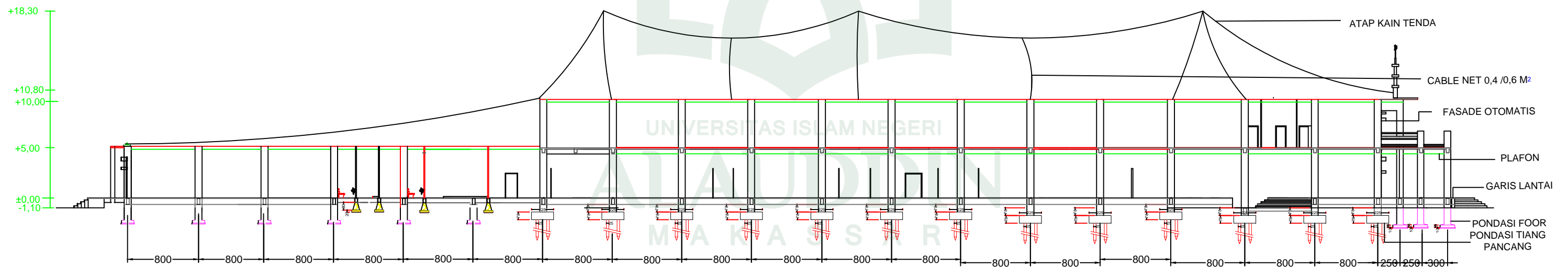


TAMPAK SAMPING KIRI
SKALA 1 : 500



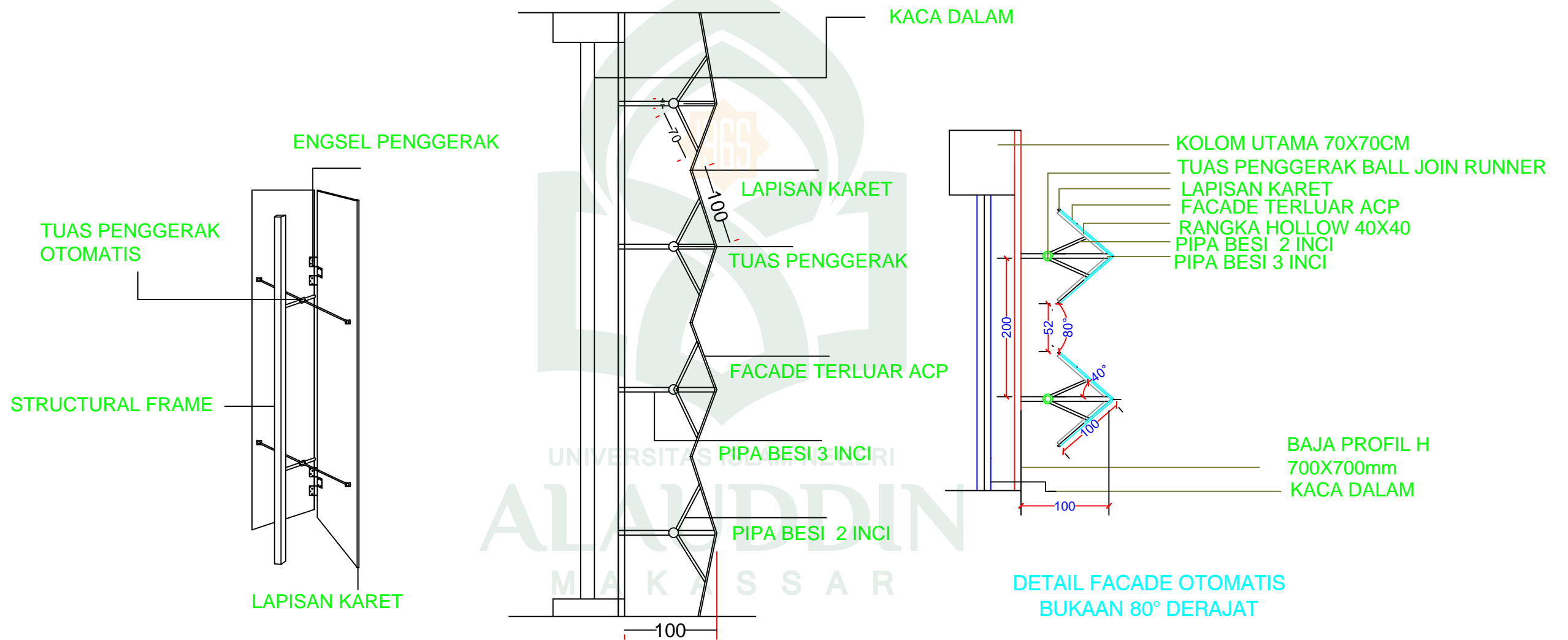
POTONGAN X-X

SKALA 1 : 500



POTONGAN Y-Y

SKALA 1 : 500

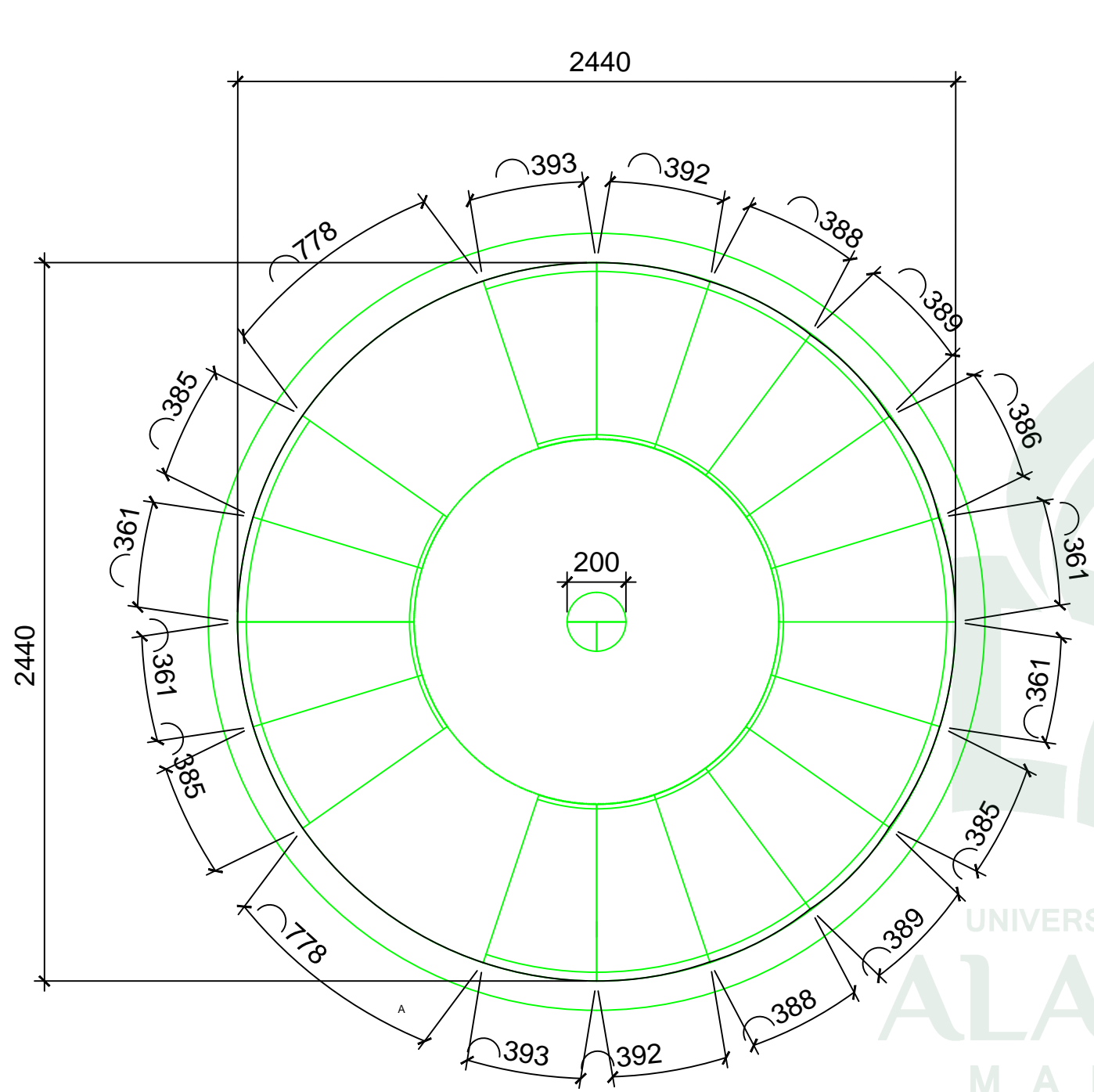


DETAIL FACADE OTOMATIS
BUKAAN 90° DERAJAT

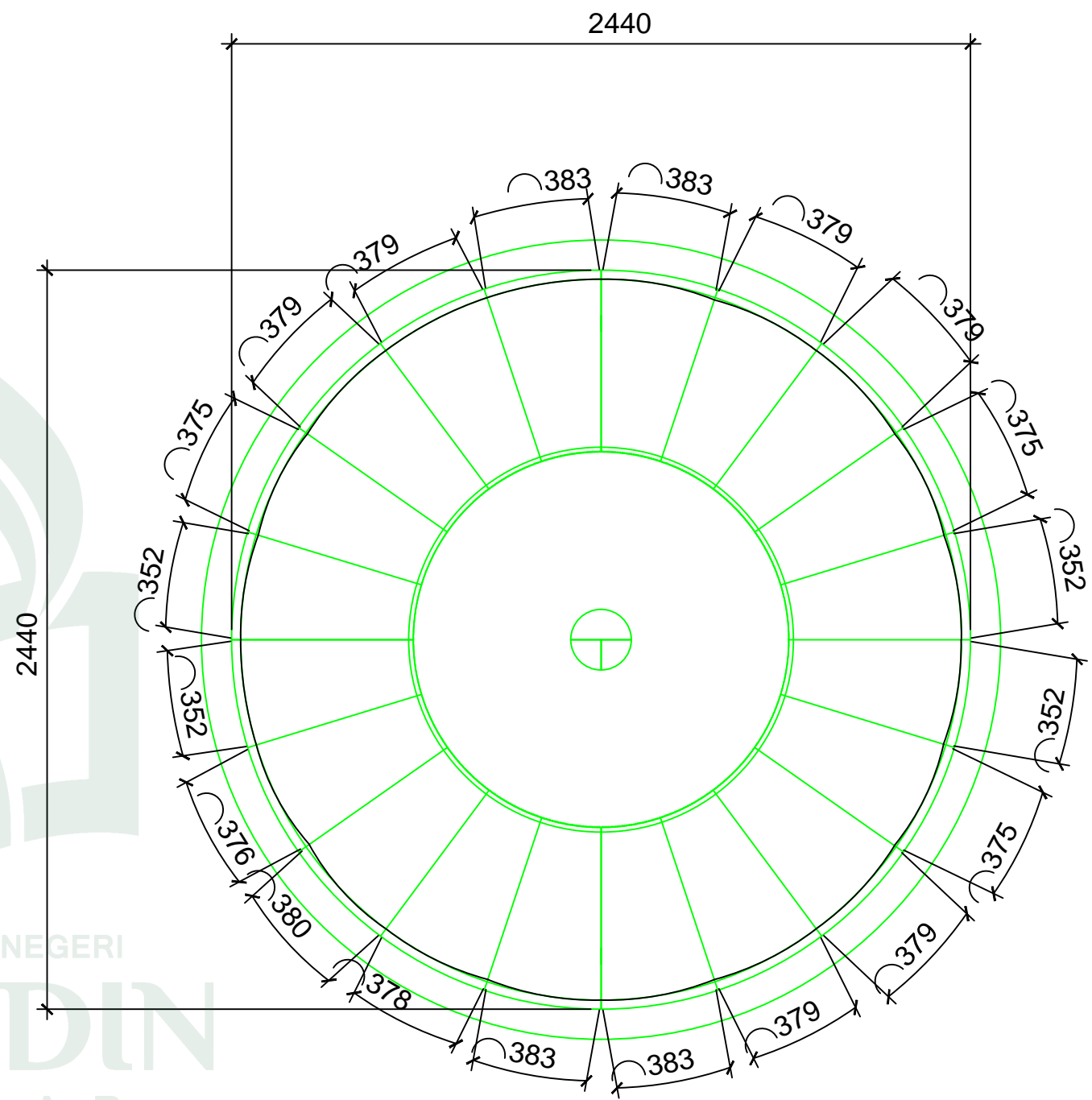
DETAIL FACADE OTOMATIS
BUKAAN 80° DERAJAT

DETAIL FACADE OTOMATIS
SKALA 1 : 50

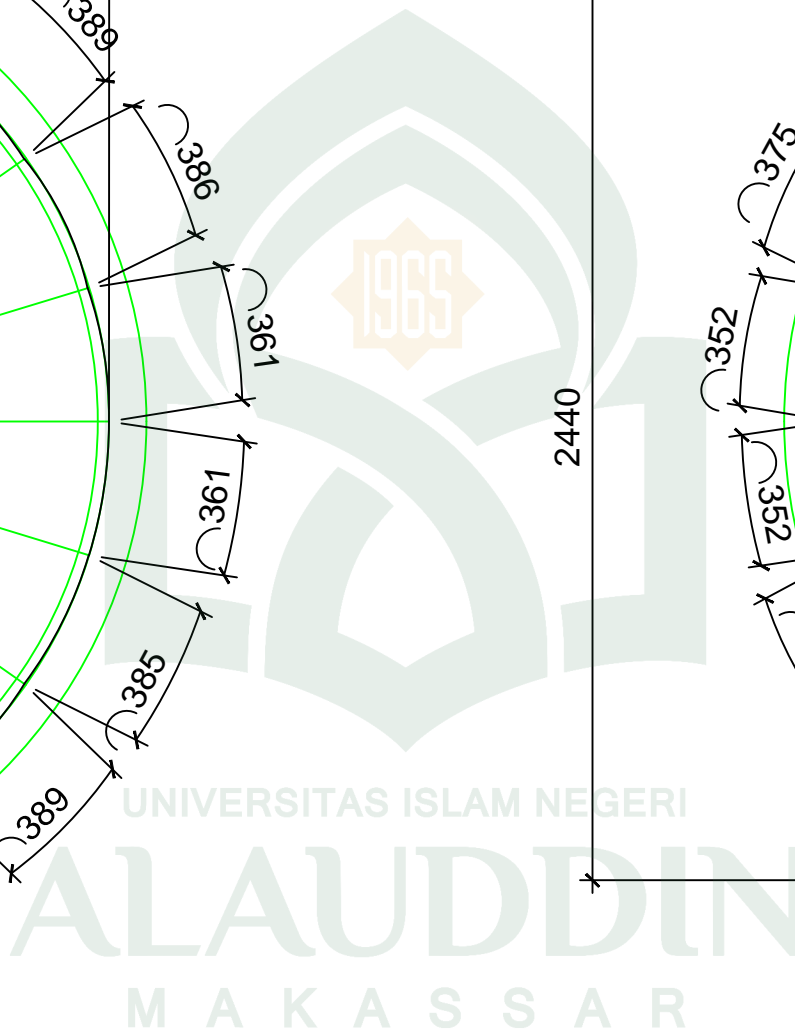


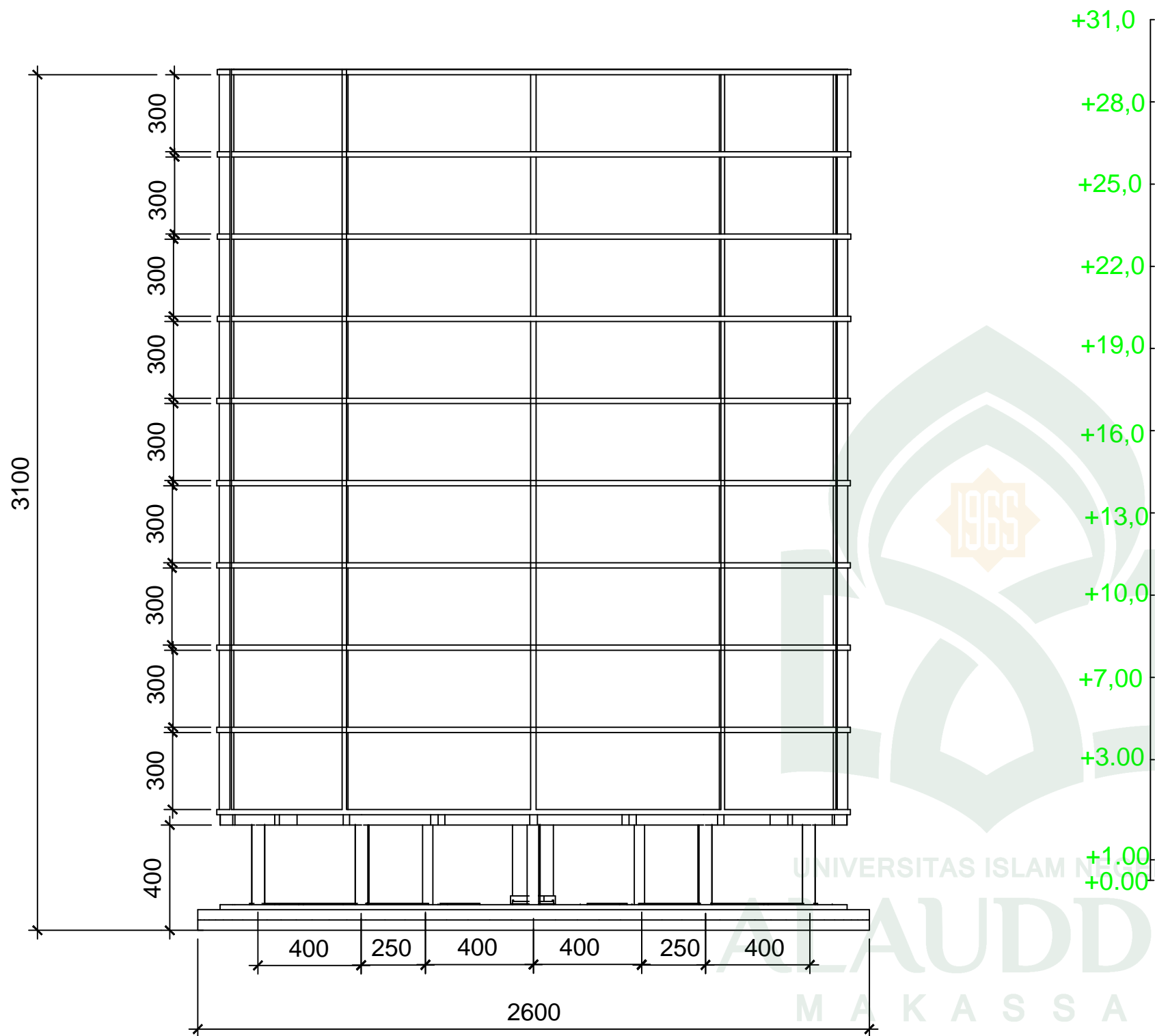


DENAH LANTAI 1
SKALA 1 : 200




DENAH LANTAI 2-10
SKALA 1 : 200





TAMPAK DEPAN
SKALA 1 : 200



POTONGAN X-X
SKALA 1 : 200

RIWAYAT HIDUP PENULIS



Ahmad Muhajir Dahlan lahir di Malili, 10 Agustus 1994. Anak keempat dari empat bersaudara. Anak dari Muh. Dahlan dan Ibu merupakan suku Bugis-Makassar. Penulis mulai menempuh jenjang pendidikan formal pada tahun 2000 di Sekolah Dasar Negeri 227 Puncak Malili Kab. Luwu Timur Sulawesi Selatan dan tamat pada tahun 2006. Melanjutkan pendidikan sekolah menengah pertama di SMP Negeri 1 Malili Kab. Luwu Timur Sulawesi Selatan. Kemudian melanjutkan pendidikan di SMAN 10 Makassar pada tahun 2009 dan tamat pada tahun 2012., penulis melanjutkan pendidikan tinggi (S1) di Universitas Islam Negeri Alauddin Makassar Fakultas Sains dan Teknologi dengan program studi Teknik Arsitektur. Pada tahun 2019 penulis dapat menyelesaikan Studi dengan gelar Sarjana Arsitektur (S.Ars). dengan Judul Skripsi Galeri Bermain Keluarga dengan Pendekatan Bangunan Pintar di Kota Makassar sebagai judul skripsi untuk tugas akhir, di bawah bimbingan Ibu St. Aisyah Rahman, ST., M.T, selaku Konsultan I dan Ibu Irma Rahayu, ST., M.T, selaku Konsultan II. Adapun Motto hidup dari penulis yaitu selalu hadirkan terus sang pencipta dalam setiap langkah-Mu karena tidak ada yang mustahil jika Dia berkehendak dan teruslah berusaha serta mintalah Ridho orang tua mu karena ridho Allah terletak pada ridho orang tua. Sekian dan terima kasih.

UNIVERSITAS ISLAM NEGERI
ALAUDDIN
M A K A S S A R