

**STUDI TINGKAT KEBUTUHAN AIR BERSIH DI PERMUKIMAN
NELAYAN DESA TOROBULU KECAMATAN LAEYA KABUPATEN
KONAWE SELATAN PROPINSI SULAWESI TENGGARA**



Skripsi

Diajukan untuk Memenuhi Salah Satu Syarat Meraih
Gelar Sarjana Teknik Jurusan Perencanaan Wilayah dan Kota
pada Fakultas Sains dan Teknologi
UIN Alauddin Makassar

Oleh

ARDAN SETYADI
NIM. 60800108065

FAKULTAS SAINS DAN TEKNOLOGI
UIN ALAUDDIN MAKASSAR
2015

PERNYATAAN KEASLIAN SKRIPSI

Dengan penuh kesadaran, penyusunan yang bertanda tangan di bawah ini menyatakan bahwa skripsi ini benar adalah hasil karya penyusun sendiri. Jika dikemudian hari terbukti bahwa ia merupakan duplikat, tiruan, plagiat, atau dibuat oleh orang lain, sebagian atau seluruhnya, maka skripsi dan gelar yang diperoleh karenanya batal demi hukum.



Makassar, Agustus 2015
Penyusun,

ARDAN SETYADI
NIM : 60800108065

PENGESAHAN SKRIPSI

Skripsi yang berjudul, “Studi Tingkat Kebutuhan Air Bersih Di Permukiman Nelayan Desa Torobulu Kecamatan Laeya Kabupaten Konawe Selatan Propinsi Sulawesi Tenggara,” yang disusun oleh Ardan Setyadi, NIM : 60800108065, mahasiswa Jurusan Perencanaan Wilayah dan Kota pada Fakultas Sains dan Teknologi UIN Alauddin Makassar, telah diuji dan dipertahankan dalam sidang munaqasyah yang diselenggarakan pada hari Rabu, tanggal 28 Agustus 2016, dinyatakan telah dapat diterima sebagai salah satu syarat untuk memperoleh gelar Sarjana dalam Ilmu Sains dan Teknologi, Jurusan Perencanaan Wilayah dan Kota.

Makassar, 28 Agustus 2016

DEWAN PENGUJI

Ketua : Nur Syam AS, ST.,M.Si (.....)

Sekretaris : Risma Hndayani, S.IP., M.Si (.....)

Munaqisy I : A. Idham P, S.T., M.si (.....)

Munaqisy II : Hasyim Haddade (.....)

Pembimbing I : Dr. Ir. Drs. Syahriar Tato,SH., (.....)
MH., MM., MS

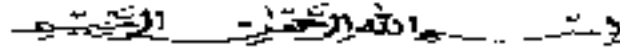
Pembimbing II : Nur Syam AS, S.T., M.Si (.....)

Diketahui oleh :
Dekan Fakultas Sains dan Teknologi
UIN Alauddin Makassar,

Prof. Dr. Muhammad Khalifah Mustami, M.Pd

NIP. 19710412 200003 1 001

KATA PENGANTAR



Syukur Alhamdulillah penulis panjatkan kehadiran Allah SWT, atas segala rahmat dan karunia-Nya sehingga dengan petunjuk-Nya, penulis dapat menyelesaikan penulisan tugas akhir ini tepat pada waktunya dengan judul “Studi Tingkat Kebutuhan Air Bersih Di Permukiman Nelayan Desa Torobulu Kecamatan Laeya Kabupaten Konawe Selatan Propinsi Sulawesi Tenggara”.

Tugas akhir ini merupakan salah satu syarat yang wajib dipenuhi untuk memperoleh gelar kesarjanaan Strata Satu (S1) pada jurusan Perencanaan Wilayah dan Kota, Fakultas Sains dan Teknologi, Universitas Islam Negeri Alauddin Makassar.

Penulis menyadari bahwa betapa berat dan banyaknya halangan yang datang dalam proses penyelesaian tugas akhir ini, namun syukur Alhamdulillah dengan bantuan, bimbingan, dan motivasi dari berbagai pihak, sehingga hambatan – hambatan tersebut akhirnya dapat dilalui. Pada kesempatan ini pula tak lupa penulis menyampaikan terima kasih dan penghargaan setulusnya kepada :

1. Ayahanda Idham Hasyim dan Ibunda Hj. Rosmah atas segala doa, bimbingan, nasehat, motivasi, dan bantuan materil yang sangat besar dan tak dapat ananda ukur.
2. Bapak Rektor UIN Alauddin Makassar dengan segenap jajarannya.
3. Bapak Prof.Dr.H. Bahaking Rama selaku Dekan Fakultas Sains dan Teknologi UIN Alauddin Makassar.

4. Bapak Jamaluddin Jahid, ST., M.Si selaku Ketua Jurusan Perencanaan Wilayah dan Kota UIN Alauddin Makassar sekaligus Ayah kami di kampus yang tak henti – hentinya memberikan motivasi dalam penyusunan tugas akhir ini.
5. Bapak Ir. Rudi Latief, M.Si selaku Pembimbing I dan Bapak Nur Syam AS. ST.,M.Si selaku Pembimbing II yang telah banyak memberikan pengarahan dan bimbingan selama penyusunan tugas akhir ini.
6. Bapak Ir. Syafri, M.Si selaku Penguji I, Bapak Ir. Syarif Beddu, M.T selaku Penguji II, dan Bapak Drs. M. Arif Alim, M.T selaku Penguji III yang telah banyak memberikan masukan dan pengarahan selama penyusunan tugas akhir ini.
7. Staf Administrasi Fakultas Sains dan Teknologi UIN Alauddin Makassar.
8. Ibu Marwiyah, S.pd, Amrin Hasyim, Bripda Juliana Hasyim dan Juliaty Hasyim, yang telah banyak berdoa dan memberiku semangat dalam penyusunan tugas akhir ini.
9. Pihak instansi pemerintah Kabupaten Sinjai khususnya Badan Perencanaan Pembangunan Daerah, Dinas Permukiman dan Tata ruang, Badan Pertanahan Nasional, Dinas Kelautan dan Perikanan, staf Kelurahan dan masyarakat Kelurahan Lappa Kecamatan Sinjai Utara yang telah banyak memberikan informasi dan data yang dibutuhkan selama penelitian.
10. Mahasiswa Perencanaan Wilayah dan Kota Khususnya Angkatan 06 yang tak dapat kuucapkan namanya satu persatu, makasih untuk semuanya.
11. Rekan - rekan di PUTSAL (Tina, Asmi, K'anha, acha, dan ekha) dan "SISNER" (Suri, Ilda, Niar, Evi, dan Ratna) yang tak bosan – bosannya memotivasi.

12. HF atas kompetisi yang menjadi salah satu penyemangat dalam penyelesaian tugas akhir ini.

Akhirnya dengan segala kerendahan hati penulis menyadari bahwa hasil akhir penulisan tugas akhir ini masih jauh dari kesempurnaan. Olehnya itu, penulis mengharapkan kritikan dan saran sebagai masukan dalam penyempurnaan penulisan selanjutnya, sehingga akan bermanfaat bagi kita semua. Amien.

Makassar, Agustus 2015

Penulis



DAFTAR ISI

HALAMAN JUDUL.....	i
HALAMAN PERNYATAAN KEASLIAN SKRIPSI.....	ii
HALAMAN PENGESAHAN.....	iii
KATA PENGATAR	iv
DAFTAR ISI.....	vii
DAFTAR TABEL.....	x
DAFTAR GAMBAR	xii
DAFTAR PETA.....	xiii
ABSTRAK	xiv
BAB I PENDAHULUAN.....	1
A. Latar Belakang.....	1
B. Rumusan Masalah.....	4
C. Ruang Lingkup Penelitian.....	5
D. Tujuan dan Kegunaan Penelitian	5
1. Tujuan Penelitian	5
2. Kegunaan Penelitian	6
E. Definisi Operasional.....	6
F. Sistematika Pembahasan.....	9
BAB II TINJAUAN PUSTAKA.....	11
A. Wilayah Pesisir.....	11
B. Permukiman Nelayan.....	14
C. Prasarana Permukiman Nelayan	20
D. Manajemen Permukiman	22
1. Manajemen Permukiman Lama	23
2. Manajemen Permukiman Baru.....	25
E. Landasan Hukum Islam	27
1. Lingkungan Alam	27
2. Lingkungan Sebagai Suatu Sistem.....	28
3. Sumberdaya Tanah (Lahan).....	29
4. Sumberdaya Air	29

	F. Penilaian Tingkat Kemampuan Lahan	29
BAB III	METODOLOGI PENELITIAN	34
	A. Lokasi dan Waktu Penelitian	34
	B. Jenis dan Sumber Data	34
	1. Jenis Data	34
	2. Sumber Data	35
	C. Teknik Pengumpulan Data	35
	D. Teknik Analisis Data	36
	E. Jadwal Penelitian	47
	F. Kerangka Pikir	49
BAB IV	HASIL DAN PEMBAHASAN	50
	A. Gambaran Umum Kelurahan Lappa	50
	1. Letak Geografis	50
	2. Kondisi Fisik Lingkungan	51
	a) Topografi	51
	b) Geologi dan Jenis Tanah	52
	c) Hidrologi	57
	d) Klimatologi	57
	e) Hidro – Oseonografi	59
	f) Penggunaan Lahan	62
	3. Kondisi Sosial Kependudukan	64
	a) Perkembangan Jumlah Penduduk	64
	b) Kepadatan Penduduk Tiap Lingkungan	65
	c) Jumlah Penduduk Berdasarkan Jenis Kelamin, Mata Pencaharian, dan Pendapatan Tiap Lingkungan ...	68
	4. Kebijakan Pengembangan Kelurahan Lappa	70
	B. Gambaran Umum Kawasan Permukiman Nelayan Di Kelurahan Lappa	72
	C. Analisis Kemampuan Lahan Pada Wilayah Pesisir Kelurahan Lappa	75
	1. Morfologi	75
	2. Kemudahan Untuk Dikerjakan	76

3. Ketersediaan Air	77
4. Untuk Drainase	78
5. Terhadap Bencana Alam	79
D. Analisis Kondisi Fisik Kawasan Pantai Wilayah Pesisir	
Kelurahan Lappa	86
1. Geomorfologi Pantai	86
2. Pasang Surut	86
3. Gelombang	87
E. Analisis Penyebab Terjadinya Kawasan Kumuh Wilayah Pesisir	
Khususnya Pada Permukiman Nelayan Kelurahan Lappa	88
F. Analisis Manajemen Penggunaan Lahan Pada Permukiman	
Nelayan Sebagai Pengendali Kawasan Kumuh Kelurahan	
Lappa	92
G. Analisis Pandangan Islam Tentang Peranan Kondisi Fisik Alami	
Terhadap Manajemen Penggunaan Lahan	104
BAB VI PENUTUP	110
A. Kesimpulan	110
B. Saran	111
DAFTAR PUSTAKA	113
LAMPIRAN-LAMPIRAN	

DAFTAR TABEL

Tabel 2.1	Kriteria Penetapan Lebar Sempadan Pantai	17
Tabel 2.2	Klasifikasi Kemiringan Lereng	30
Tabel 2.3	Klasifikasi Jenis Tanah.....	31
Tabel 2.4	Klasifikasi Jenis Tekstur Tanah.....	31
Tabel 2.5	Klasifikasi Kekuatan Batuan	32
Tabel 2.6	Klasifikasi Tingkat Pelapukan Batuan	32
Tabel 2.7	Klasifikasi Intensitas Curah Hujan	33
Tabel 3.1	Pembobotan Satuan Kemampuan Lahan.....	37
Tabel 3.2	Klasifikasi Kemampuan Lahan Untuk Permukiman Nelayan.....	38
Tabel 3.3	Model Analisis Faktor Strategis Internal (IFAS).....	40
Tabel 3.4	Model Analisis Faktor Strategis Eksternal (EFAS).....	42
Tabel 3.5	Model Maktrik Analisis SWOT	44
Tabel 3.6	Jadwal Penelitian	48
Tabel 4.1	Jumlah Lingkungan Dan Luas Wilayah Di Kelurahan Lappa Tahun 2009	51
Tabel 4.2	Curah Hujan dan Hari Hujan Stasiun No. 418 Biringere Selama 3 Tahun Terakhir (2006 - 2008)	58
Tabel 4.3	Pembangkit Arus Sepanjang Pantai Oleh Ombak	61
Tabel 4.4	Jumlah dan Pertumbuhan Penduduk Selama Lima Tahun Terakhir Kelurahan Lappa Tahun 2005 - 2009	64
Tabel 4.5	Kepadatan penduduk Tiap Lingkungan Di Kelurahan Lappa Tahun 2009	66
Tabel 4.6	Jumlah Penduduk Berdasarkan Jenis Kelamin, Mata Pencaharian, Dan Rata – Rata Pendapatan Tiap Lingkungan Di Kelurahan Lappa Tahun 2009	69
Tabel 4.7	Analisis Internal Faktor (IFAS) Permukiman Nelayan Kelurahan Lappa Kecamatan Sinjai Utara Kabupaten Sinjai.....	97
Tabel 4.8	Analisis Eksternal Faktor (IFAS) Permukiman Nelayan Kelurahan Lappa Kecamatan Sinjai Utara Kabupaten Sinjai.....	99

Tabel 4.9	Maktrik Analisis SWOT Permukiman Lama.....	101
Tabel 4.10	Maktrik Analisis SWOT Permukiman Baru.....	103



DAFTAR GAMBAR

Gambar 2.1	Batas Wilayah Pesisir (DKP,2003)	13
Gambar 2.2	Diagram Proses Pembentukan Permukiman	14
Gambar 2.3	Konsolidasi Tanah Perkotaan (BPN-JICA).....	24
Gambar 2.4	Skema Land Polling	25
Gambar 3.1	Kuadran Strategi.....	45
Gambar 4.1	Perkembangan Jumlah Penduduk Di Kelurahan Lappa Tahun 2005 - 2009.....	65



DAFTAR PETA

1. Peta Administrasi Kelurahan Lappa	53
2. Peta Kemiringan Lereng	54
3. Peta Geologi.....	55
4. Peta Jenis Tanah.....	56
5. Peta Pola Penggunaan Lahan	63
6. Peta Kepadatan Penduduk.....	67
7. Peta Blok Kawasan	71
8. Peta SKL Morfologi.....	80
9. Peta SKL Kemudahan Dikerjakan	81
10. Peta SKL Ketersediaan Air.....	82
11. Peta SKL Untuk Drainase.....	83
12. Peta SKL Terhadap Bencana Alam	84
13. Peta Kemampuan Lahan Untuk Permukiman Nelayan.....	85

ABSTRAK

Nama Penyusun : Ardan Setyadi
Nim : 60800108065
Judul Skripsi : Studi Tingkat Kebutuhan Air Bersih Di Permukiman Nelayan Desa Torobulu Kecamatan Laeya Kabupaten Konawe Selatan Propinsi Sulawesi Tenggara

Penggunaan lahan pada wilayah pesisir, pada umumnya berupa kawasan permukiman nelayan yang selalu identik dengan permasalahan kumuh. Olehnya itu penelitian ini bertujuan Mengidentifikasi ke utuhan air bersih saat ini pada kawasan permukiman nelayan di Desa Torobulu Kecamatan Laeya Kabupaten Konawe Selatan Propinsi Sulawesi Tenggara berdasarkan tingkat kemampuan lahan untuk permukiman nelayan sehingga dapat diketahui penyebab terjadinya kawasan kumuh pada wilayah pesisir. Serta merumuskan manajemen penggunaan lahan pada permukiman nelayan sebagai pengendali kawasan kumuh wilayah pesisir di Kelurahan Lappa Kecamatan Sinjai Utara Kabupaten Sinjai. Adapun analisis yang digunakan berupa analisis kemampuan lahan, analisi deskriptif, dan analisis SWOT.

Penggunaan lahan saat ini pada kawasan permukiman nelayan di Kelurahan Lappa Kecamatan Sinjai Utara Kabupaten Sinjai berdasarkan tingkat kemampuan lahan untuk permukiman nelayan adalah tidak baik untuk dikembangkan sebagai kawasan permukiman nelayan, sebab rawan erosi dan banjir; lahan dengan tingkat kemudahan untuk dikerjakan rendah; keterbatasan penyediaan air; kemampuan untuk drainase rendah; dan penggunaan lahan pada sempadan sungai dan pantai.

Sedangkan manajemen penggunaan lahan sebagai pengendali kawasan kumuh wilayah pesisir khususnya pada kawasan permukiman nelayan di Kelurahan Lappa Kecamatan Sinjai Utara Kabupaten Sinjai, adalah membatasi penggunaan lahan untuk permukiman nelayan pada lahan yang rawan bencana, pematangan lahan, menyediakan ruang terbuka hijau, penyediaan drainase yang bermuara ke Sungai Tangka, Sungai Sinjai. Dan Teluk Bone, dibuat sumur – sumur resapan, rekayasa teknis, larangan membangun pada kawasan sempadan pantai dan memanfaatkan sebagai kawasan konservasi.

Kata kunci : Manajemen, Permukiman Nelayan, Kawasan Kumuh.

BAB I

PENDAHULUAN

A. Latar Belakang

Wilayah pesisir merupakan daerah peralihan antara ekosistem darat dan laut yang dipengaruhi perubahan di darat dan laut¹, potensi sumber daya alam dan kondisi bentang alam yang relatif bervariasi, zona yang prospektus untuk pengembangan budidaya, ekosistem relatif sensitif, tingkat kepadatan yang relatif tinggi, dan masyarakat mayoritas hidup di bawah garis kemiskinan.

Kondisi ini memicu timbulnya berbagai konflik pada wilayah pesisir, salah satunya mengenai sumberdaya tanah (lahan). Adapun aktivitas - aktivitas manusia pada wilayah ini dapat dikelompokkan menjadi beberapa macam, yaitu permukiman, pertanian, perikanan, industri, pariwisata (bahari), transportasi laut (termasuk pelabuhan), pertambangan dan energi. Dimana semua aktivitas manusia tersebut membutuhkan lahan. Namun Sumberdaya tanah (lahan) bersifat statis (tetap). Semakin beragamnya aktifitas pada wilayah pesisir tanpa dibarengi dengan pengaturan penggunaan lahan tentunya akan memberi dampak pada kerusakan lingkungan pantai seperti maraknya kawasan kumuh yang difokuskan pada permukiman nelayan dan merupakan masalah umum tiap – tiap wilayah pesisir di seluruh Indonesia.

Lahan merupakan salah satu sumberdaya yang mempunyai regenerasi dan asimilasi terbatas. Apabila penggunaannya mengalami *over dosis* dan tidak

¹ Republik Indonesia, *Undang – Undang No. 27 Tahun 2007 Tentang Pengelolaan Wilayah Pesisir dan Pulau – Pulau Kecil*, Pasal I.

sesuai dengan kemampuan fisik lingkungan, tentunya hal ini akan menimbulkan dampak yang berakibat langsung kepada sumber daya manusia. Olehnya itu Allah SWT berfirman dalam Al-Qur'an Q.S. Al- Hud/11 : 61, bahwa :

إِلَىٰ وَتُؤَدُّ أَخَاهُمْ صَالِحًا قَالَ قَوْمٌ يَا وَيْلَهُ لَئِن لَّمْ يَئْتِنَا بُرْهَانٌ مِّن رَّبِّنَا فَبِمَا نَحْنُ بِمُؤْمِنِينَ ﴿٦١﴾

مِنَ الْأَرْضِ وَاسْتَعْمَرَ كُنُفُوزَهُمْ فَاسْتَغْفِرُوا لَهُمْ إِنَّ رَبِّي قَرِيبٌ مُّجِيبٌ (٦١)

Terjemahan : Dan kepada Tsamud (Kami utus) saudara mereka Shaleh. Shaleh berkata : “Hai kaumku, sembahlah Allah, sekali – kali tidak ada bagimu Tuhan selain Dia. Dia telah menciptakan kamu dari bumi (tanah) dan menjadikan kamu pemakmurnya, karena itu mohonlah ampunan-Nya, kemudian bertobatlah kepada-Nya. Sesungguhnya Tuhanku amat dekat (rahmat-Nya) lagi memperkenankan (doa hamba-Nya²).

Kelurahan Lappa merupakan wilayah pesisir di Kecamatan Sinjai Utara Kabupaten Sinjai dengan luas wilayah 395 Ha. Dimana sebelah utara dan selatan berbatasan dengan sungai sedangkan sebelah timur berbatasan dengan Teluk Bone. Kelurahan Lappa adalah salah satu TPI (Tempat Pelelangan Ikan) terbesar di Sulawesi Selatan dalam jumlah volume ikan dan kapal ikan yang mendarat. Disamping itu pula, Kelurahan Lappa memiliki potensi sumberdaya berupa perikanan, transportasi laut dan pariwisata. Pada kondisi ini akan mempengaruhi kepadatan aktifitas dan kepentingan akan terus meningkat tiap tahunnya. Sehingga umpang balik dari semua aktifitas yang ada akan berpengaruh pada penggunaan lahan.

² Yayasan Penyelenggaraan Penerjemah/Petafsir Al-Qur'an, *Al-Qur'an dan Terjemahannya*, (Jakarta : Depertemen Agama, 1971), h. 336.

Mengacu pada RDTRK (Rencana Detail Tata Ruang Kota) Kelurahan Lappa Tahun 2008 menyebutkan bahwa kebijakan pemanfaatan lahan permukiman sebesar 51,56 % dari luas wilayah Kelurahan Lappa³. Permukiman yang dimaksud berupa permukiman nelayan yang tersebar di beberapa lingkungan yakni Lingkungan Lappae, Lengkong, Kokoe', dan Larea - rea. Seperti halnya dengan wilayah pesisir lainnya, kondisi permukiman nelayan yang terdapat pada 4 (empat) lingkungan tersebut berupa permukiman kumuh. Dimana pengaturan permukiman nelayan masih bersifat umum dalam artian pengaturan yang dilakukan cenderung sama dengan permukiman di wilayah non pesisir. Allah berfirman dalam Al-Qur'an Q.S. Al-An'am/6: 108, bahwa :

... كَذَلِكَ زَيَّنَّا لِكُلِّ أُمَّةٍ عَمَلَهُمْ ... (١٠٨)

Terjemahan : ...Demikianlah, Kami jadikan indah (di mata) setiap masyarakat perbuatan mereka...⁴

Berdasarkan ayat di atas, jauh sebelumnya agama telah mengajarkan kita bahwa setiap masyarakat mempunyai ciri khas dan pandangan hidupnya⁵. Mereka melangkah berdasarkan kesadaran tentang hal tersebut. Inilah yang melahirkan watak dan kepribadiannya yang khas. Suasana kemasyarakatan dengan sistem nilai yang dianutnya sangat berpengaruh pada penentuan bentuk kota, penggunaan lahan dan lingkungannya.

³ Dinas Permukiman dan Tata Ruang Kabupaten Sinjai, *Rencana Teknik Ruang Kota (RTRRK) Bagian Wilayah Kota (BWK) V Kelurahan Lappa Kota Sinjai Tahun 2004 – 2013*, (Final Report, 2003), h. II-2.

⁴ *Ibid.*, h. 205.

⁵ Bambang Heryono, Wasilah, dan Ahmad M. Sewang, *Sejarah Perkembangan Kota*, (Makassar : Alauddin Press, 2006), h. 24.

Melihat fakta dan masalah tersebut, penyebab utama terjadinya kawasan kumuh pada wilayah pesisir khususnya pada kawasan permukiman nelayan adalah belum adanya manajemen penggunaan lahan pada permukiman nelayan yang benar – benar berorientasi pada kajian kondisi fisik alami wilayah pesisir. Olehnya itu, penulis mengangkat judul penelitian mengenai “ Manajemen Penggunaan Lahan pada Permukiman Nelayan sebagai Pengendali Kawasan Kumuh Wilayah Pesisir di Kelurahan Lappa Kecamatan Sinjai Utara Kabupaten Sinjai”.

B. Rumusan Masalah

Berdasarkan uraian latar belakang di atas, maka rumusan masalah dalam penelitian ini adalah sebagai berikut :

1. Bagaimana kondisi penggunaan lahan saat ini pada kawasan permukiman nelayan di Kelurahan Lappa Kecamatan Sinjai Utara Kabupaten Sinjai berdasarkan tingkat kemampuan lahan untuk permukiman nelayan ?
2. Bagaimana manajemen penggunaan lahan sebagai pengendali kawasan kumuh wilayah pesisir khususnya pada kawasan permukiman nelayan di Kelurahan Lappa Kecamatan Sinjai Utara Kabupaten Sinjai ?

C. Ruang Lingkup Penelitian

Adapun ruang lingkup pada penelitian ini dibagi atas 2 (dua), yaitu :

1. Lingkup Wilayah

Lingkup wilayah yang dimaksud dalam penelitian ini adalah wilayah pesisir khususnya pada kawasan permukiman nelayan di Kelurahan Lappa Kecamatan Sinjai Utara Kabupaten Sinjai.

2. Lingkup Materi

Materi yang dikaji pada penelitian ini adalah kondisi fisik alami pada wilayah pesisir yang berorientasi pada kemampuan lahan untuk permukiman nelayan serta merumuskan manajemen permukiman nelayan sebagai pengendali kawasan kumuh wilayah pesisir Kelurahan Lappa Kecamatan Sinjai Utara Kabupaten Sinjai.

D. Tujuan dan Kegunaan Penelitian

1. Tujuan Penelitian

Dari uraian rumusan masalah di atas, maka penelitian ini bertujuan untuk :

- a. Mengidentifikasi kondisi penggunaan lahan saat ini pada kawasan permukiman nelayan di Kelurahan Lappa Kecamatan Sinjai Utara Kabupaten Sinjai berdasarkan tingkat kemampuan lahan untuk permukiman nelayan sehingga dapat diketahui penyebab terjadinya kawasan kumuh pada wilayah pesisir di Kelurahan Lappa Kecamatan Sinjai Utara Kabupaten Sinjai.

- b. Merumuskan manajemen penggunaan lahan sebagai pengendali kawasan kumuh wilayah pesisir khususnya pada kawasan permukiman nelayan di Kelurahan Lappa Kecamatan Sinjai Utara Kabupaten Sinjai.

2. Kegunaan Penelitian

Berdasarkan tujuan penelitian di atas, maka kegunaan penelitian ini adalah :

- a. Sebagai bahan pertimbangan bagi pemerintah dalam pengambilan keputusan bagi kebijaksanaan dan alternatif penanganan masalah pada kawasan permukiman nelayan.
- b. Sebagai bahan pertimbangan bagi penelitian selanjutnya.

E. Definisi Operasional

1. Manajemen adalah suatu proses pengaturan (alat dan fungsi manajemen) atau ketatalaksanaan untuk mencapai suatu tujuan dengan melibatkan orang lain⁶.
2. Permukiman adalah bagian dari lingkungan hidup di luar kawasan lindung, baik berupa kawasan perkotaan maupun pedesaan yang berfungsi sebagai lingkungan tempat tinggal atau lingkungan hunian dan tempat kegiatan yang mendukung perikehidupan dan penghidupan⁷.

⁶ Mulyono Sadyohutomo, *Manajemen Kota dan Wilayah*, (Cet. I; Jakarta : Bumi Aksara, 2008), h. 1-2.

⁷ Suparno Sastra dan Endy Marlina, *Perencanaan dan Pengembangan Perumahan*, (Ed. I; Yogyakarta: Andi, 2006), h.36-37.

3. Lahan adalah tanah yang sudah ada peruntukannya⁸.
4. Nelayan adalah orang yang mata pencahariannya melakukan penangkapan ikan⁹.
5. Kawasan kumuh adalah kawasan dengan kondisi sangat buruk¹⁰.
6. Wilayah pesisir adalah bagian daratan, baik kering maupun terendam air, yang masih dipengaruhi sifat – sifat laut seperti pasang surut, angin laut, dan perembesan air asin ; sedangkan ke arah laut mencakup bagian laut yang masih dipengaruhi oleh prose salami yang terjadi di darat seperti sedimentasi dan aliran air tawar, maupun yang disebabkan karena kegiatan manusia di darat seperti penggundulan hutan dan pencemaran¹¹.
7. Kondisi fisik alami adalah kajian mengenai kemampuan lahan dan kesesuaian lahan, agar penggunaan lahan dalam pengembangan wilayah dan atau kawasan dapat dilakukan secara optimal dengan tetap memperhatikan keseimbangan ekosistem¹².

Berdasarkan uraian definisi diatas, untuk mempermudah memahami beberapa istilah yang digunakan pada penelitian ini, maka adapun definisi operasionalnya adalah sebagai berikut :

⁸ Johara T. Jayadinata, *Tata Guna Tanah Dalam Perencanaan Pedesaan, Perkotaan, dan Wilayah*, (Ed. III ; Bandung : ITB, 1999), h. 10.

⁹ Republik Indonesia, *Undang – Undang No. 31 Tahun 2004 Tentang Perikanan*, Pasal I, www.bpkp.go.id/unit/hukum/uu/2004/31-04.pdf

¹⁰ Sri Kurniasih, *Usaha Perbaikan Permukiman Kumuh di Pertukangan Utara – Jakarta Selatan*, Penelitian.budiluhur.ac.id/wp-content/uploads/.../srikurniasih-sna20071.pdf

¹¹ Depertemen Kelautan dan Perikanan, *Pedoman Umum Penataan Ruang Pesisir dan Pulau – Pulau Kecil*, (Jakarta: DKP, 2002), h.13.

¹² Depertemen Pekerjaan Umum, *Pedoman Teknik Analisis Aspek Fisik dan Lingkungan, Ekonomi,, serta Sosial Budaya dalam Penyusunan Rencana Tata Ruang*, (Jakarta : DPU, 2007), h. 3.

1. Manajemen adalah suatu proses pengaturan yang berorientasi pada pemecahan masalah mengenai kawasan kumuh pada wilayah pesisir khususnya pada kawasan permukiman nelayan di Kelurahan Lappa Kecamatan Sinjai Utara Kabupaten Sinjai.
2. Permukiman adalah suatu kawasan yang berfungsi sebagai tempat tinggal yang dilengkapi dengan prasarana dasar penunjang berbagai kegiatan masyarakat nelayan.
3. Lahan adalah tanah yang memiliki karakteristik tertentu dan atau kondisi yang berbeda – beda, sehingga untuk peruntukannya perlu ada kesesuaian terhadap kemampuan tanah itu sendiri dalam hal ini kemampuan lahan untuk permukiman nelayan.
4. Nelayan adalah orang yang hidup pada wilayah pesisir dan bergerak disektor perikanan.
5. Kawasan kumuh adalah suatu kawasan yang mempengaruhi stabilitas lahan dan tidak memenuhi persyaratan penyediaan prasarana utama yang memadai.
6. Wilayah pesisir adalah wilayah pertemuan antara darat dan laut, yang mana kaya akan potensi dan semakin komplit masalah yang terjadi.
7. Kondisi fisik alami adalah identifikasi kemampuan lahan yang sesuai untuk permukiman nelayan melalui superimpose peta kemiringan lereng, geologi, jenis tanah, penggunaan lahan, data klimatologi, hidrologi, dan bencana alam.

F. Sistematika Pembahasan

Pembahasan pada penelitian ini dilakukan secara sistematis guna memudahkan dalam pencapaian tujuan. Adapun sistematika pembahasan adalah sebagai berikut :

BAB I : PENDAHULUAN

Berisikan latar belakang, rumusan masalah, ruang lingkup penelitian, tujuan dan kegunaan penelitian, definisi operasional, dan sistematika pembahasan.

BAB II : TINJAUAN PUSTAKA

Berisikan wilayah pesisir, permukiman nelayan, prasarana permukiman nelayan, manajemen permukiman, landasan hukum islam tentang lingkungan hidup, lingkungan sebagai sistem, sumberdaya tanah (lahan), dan sumberdaya air. Serta penilaian tingkat kemampuan lahan.

BAB III : METODOLOGI PENELITIAN

Berisikan lokasi dan waktu penelitian, jenis dan sumber data, teknik pengumpulan data, teknik analisis data, jadwal penelitian, dan kerangka pikir.

BAB IV : HASIL DAN PEMBAHASAN

Berisikan gambaran umum Kelurahan Lappa meliputi : letak geografis, kondisi fisik lingkungan (topografi, geologi dan jenis tanah, hidrologi, klimatologi, hidro – oseanografi, dan pola penggunaan lahan), dan kondisi sosial kependudukan, gambaran umum kawasan permukiman nelayan Kelurahan Lappa, analisis

kemampuan lahan pada wilayah pesisir Kelurahan Lappa (satuan kemampuan lahan morfologi, kemudahan untuk dikerjakan, ketersediaan air, untuk drainase dan terhadap bencana alam), analisis penyebab terjadinya kawasan kumuh pada wilayah pesisir khususnya pada permukiman nelayan Kelurahan Lappa, analisis manajemen penggunaan lahan pada permukiman nelayan sebagai pengendali kawasan kumuh Kelurahan Lappa, dan analisis pandangan islam tentang peranan kondisi fisik alami terhadap manajemen penggunaan lahan.

BAB V : PENUTUP

Berisikan kesimpulan dan saran.

BAB II

TINJAUAN PUSTAKA

A. Wilayah Pesisir

Undang – Undang Nomor 27 Tahun 2007, menyebutkan bahwa wilayah pesisir adalah daerah peralihan antara ekosistem darat dan laut yang dipengaruhi oleh perubahan di darat dan laut. Sedangkan menurut Depertemen Kelautan dan Perikanan dalam Pedoman Umum Penataan Ruang Pesisir dan Pulau – Pulau Kecil mengurai lebih jelas bahwa, wilayah pesisir adalah daerah pertemuan antara darat dan laut; kearah darat wilayah pesisir meliputi bagian daratan, baik kering maupun terendam air, yang masih dipengaruhi sifat – sifat laut seperti pasang surut, angin laut, dan perembesan air asin; sedangkan kearah laut mencakup bagian laut yang masih dipengaruhi oleh prose alami yang terjadi di darat seperti sedimentasi dan aliran air tawar, maupun yang disebabkan karena kegiatan manusia di darat seperti penggundulan hutan dan pencemaran. Sehingga untuk mengantisipasi hal – hal yang tidak diinginkan pada wilayah pesisir maka perlu adanya pengelolaan wilayah pesisir.

Batasan wilayah pesisir tidak terdapat garis batas nyata. Namum batas tersebut hanyalah garis khayal yang letaknya ditentukan oleh kondisi dan situasi setempat. Ditempat yang landai garis batas ini dapat berada jauh dari garis pantai, dan sebaliknya untuk wilayah pantai yang terjal. Batas wilayah pesisir bagi perencanaan penataan ruang pesisir dan laut dapat dibagi dalam 2 (dua)

kategori, yaitu ke arah darat dan ke arah laut. Dengan berpedoman pada kriteria ekologi, administrasi dan perencanaan¹³.

1. Batas kawasan pesisir dalam konteks penataan ruang
 - a. Batas laut untuk Rencana Tata Ruang (RTR) Provinsi 12 mil, RTR Kabupaten / Kota 4 mil dan Rencana Detail Tata Ruang (RDTR) 4 mil.
 - b. Batas kearah darat untuk wilayah pengaturan merupakan desa pantai dan untuk pengamatan wilayah DAS atau regional.
 - c. RTR Pesisir dan Pulau – pulau Kecil tidak terpisahkan dengan RTR daratan / perlu sinkronisasi.
2. Batasan pesisir ke arah darat
 - a. Ekologis, kawasan dataran yang masih dipengaruhi oleh proses – proses kelautan. Seperti : pasang surut, instrusi air laut, arus, gelombang, dan lain – lain.
 - b. Administrasi, batas terluar sebelah hulu dari desa pantai atau jarak definitif secara arbiter (2 km, 20 km dan seterusnya dari garis pantai).
 - c. Perencanaan sangat tergantung pada permasalahan atau subtasi yang menjadi fokus pengelolaan suatu wilayah pesisir. Seperti : pencemaran, erosi, dan sidementasi (batas sumber dampak yang terjadi akibat pembangunan dan aktifitas manusia yang mempengaruhi lingkungan pesisir).

¹³Depertemen Kelautan dan Perikanan dalam Budiman, *Studi Pemanfaatan Lahan Kawasan Pesisir Pantai Kecamatan Tanjung Palas Timur Kabupaten Bulungan*, 2009, h. 21 – 22.

3. Batasan pesisir ke arah laut

- a. Ekologis, kawasan laut yang masih dipengaruhi oleh proses alamiah yang terjadi didaratan (aliran air sungai / *run-off*), aliran air tanah, dampak pencemaran, dan polusi akibat kegiatan manusia di daratan, serta kawasan laut yang masih menjadi bagian dari paparan benua (*Continental Shelf*).
- b. Administrasi, 4 mil, 12 mil dan 200 mil (ZEE) dari garis pantai ke arah laut.
- c. Perencanaan, sangat tergantung pada permasalahan atau substansi yang menjadi fokus pengelolaan suatu wilayah pesisir, seperti pengaruh pencemaran, dan sedimentasi dari daratan serta adanya pengaruh dari proses dan atribut ekologi mangrove.

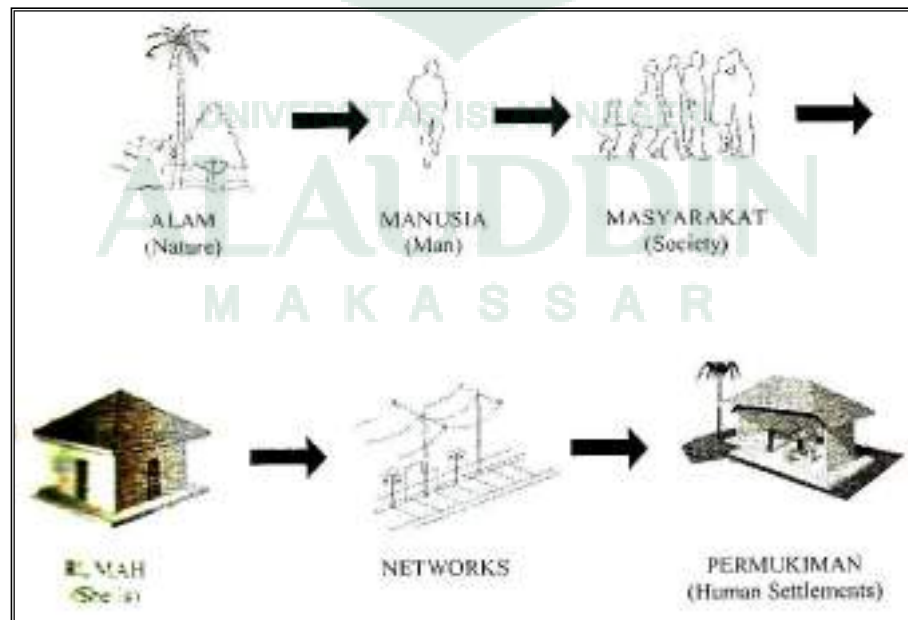
Adapun lebih jelasnya batas wilayah pesisir menurut Departemen Kelautan dan Perikanan adalah sebagai berikut :



Gambar 2.1 :Batas Wilayah Pesisir (DKP,2003)

B. Permukiman Nelayan

Menurut Undang – Undang Nomor 4 Tahun 1992 Tentang Perumahan dan Permukiman, permukiman adalah bagian dari lingkungan hidup di luar kawasan lindung, baik berupa kawasan perkotaan maupun pedesaan yang berfungsi sebagai lingkungan tempat tinggal atau lingkungan hunian dan tempat kegiatan yang mendukung perikehidupan dan penghidupan. Permukiman terbentuk dari kesatuan isi dan wadahnya. Kesatuan antara manusia sebagai penghuni (isi) dengan lingkungan hunian (wadah). Dalam pengaturan permukiman dibutuhkan berbagai pengkajian, tidak hanya terhadap faktor – faktor fisik alami saja, akan tetapi juga harus memperhitungkan karakter manusianya serta kearifan lokal yang berlaku sebagai kehidupan yang utama. Karena esensi permukiman meliputi manusia serta wadahnya (tempat) maka perlu memahami dengan baik hubungan antara elemen – elemen permukiman itu sendiri.



Gambar 2.2 :Diagram Proses Pembentukan Permukiman

Adapun kriteria umum dan kaidah perencanaan untuk kawasan peruntukan permukiman adalah sebagai berikut¹⁴ :

1. Ketentuan pokok tentang perumahan, permukiman, peran masyarakat, dan pembinaan perumahan dan permukiman nasional mengacu pada Undang – Undang Nomor 4 Tahun 1992, tentang Perumahan dan Permukiman serta Surat Keputusan Menteri Permukiman dan Prasarana Wilayah Nomor 217/KPTS/M/2002 tentang Kebijakan dan Strategi Nasional Perumahan dan Permukiman (KSNPP);
2. Pemanfaatan ruang untuk kawasan peruntukan permukiman harus sesuai dengan daya dukung tanah setempat dan harus dapat menyediakan lingkungan yang sehat dan aman dari bencana alam serta dapat memberikan lingkungan hidup yang sesuai dengan pengembangan masyarakat, dengan tetap memperhatikan kelestarian fungsi lingkungan hidup;
3. Kawasan peruntukan permukiman harus memiliki prasarana jalan dan terjangkau oleh sarana transportasi umum;
4. Pemanfaatan dan pengelolaan kawasan peruntukan permukiman harus didukung oleh ketersediaan fasilitas fisik atau utilitas umum (pasar, pusat perdagangan dan jasa, perkantoran, sarana air bersih, persampahan dan penanganan limbah, dan drainase) dan fasilitas sosial (kesehatan, pendidikan, dan agama);
5. Tidak mengganggu fungsi lindung yang ada;
6. Tidak mengganggu upaya pelestarian kemampuan sumberdaya alam;

¹⁴ Departemen Pekerjaan Umum, Pedoman Kriteria Teknis Kawasan Budidaya, (Jakarta : DPI, 2007), h. 26-27.

7. Dalam hal kawasan siap bangun (Kasiba) dan lingkungan siap bangun (Lisiba), penetapan lokasi dan penyediaan tanah; penyelenggaraan pengelolaan; dan pembinaannya diatur dalam Peraturan Pemerintah Nomor 80 Tahun 1999 tentang Kawasan Siap Bangun Dan Lingkungan Siap Bangun Berdiri Sendiri.

Permukiman nelayan adalah perkampungan yang mendiami daerah kepulauan, sepanjang pesisir, termasuk danau, dan sepanjang aliran sungai. Ciri khas yang melekat pada permukiman nelayan adalah rumah – rumah non atau semi permanen, dindingnya terbuat dari papan atau geribik (bambu) serta atapnya dari seng. Pada umumnya rumah – rumah nelayan berupa rumah panggung dan seluruh bahan bakunya berupa kayu. Model rumah panggung tersebut dibuat untuk menghindari banjir.

Pada perkembangannya kampung – kampung nelayan berkembang semakin padat dan tidak tertib karena pertumbuhan penduduk alami dan urbanisasi. Adapun kriteria fisik lingkungan kawasan permukiman nelayan sebagai berikut¹⁵ :

1. Tidak berada pada daerah rawan bencana
2. Tidak berada pada wilayah sempadan pantai dan sungai
3. Kelerengan : 0 – 25 %
4. Orientasi horizontal garis pantai : $> 60^0$
5. Kemiringan dasar pantai : terjal – sedang
6. Kemiringan dataran pantai : bergelombang – berbukit

¹⁵ Depertemen Pekerjaan Umum, *Pedoman Pemanfaatan Ruang Tepi Pantai di Kawasan Perkotaan*, (Jakarta : DPU), h. 10 - 11

7. Tekstur dasar perairan pantai : kerikil – pasir
8. Kekuatan tanah daratan pantai : tinggi
9. Tinggi ombak signifikan : kecil
10. Fluktuasi pasang surut dan arus laut : kecil
11. Tidak berada pada kawasan lindung
12. Tidak terletak pada kawasan budidaya penyangga, seperti kawasan mangrove.

Tabel 2.1
Kriteria Penetapan Lebar Sempadan Pantai

Jenis Aktivitas	Bentuk Pantai	Kondisi Fisik pantai	Lebar Sempadan (Meter)
Kawasan Permukiman	Landai dengan gelombang < 2 m	Stabil dengan pengendapan	30
		stabil tanpa pengendapan	50
		Labil dengan pengendapan	50
		Labil tanpa pengendapan	75
	Landai dengan gelombang > 2 m	Stabil dengan pengendapan	50
		stabil tanpa pengendapan	75
		Labil dengan pengendapan	75
		Labil tanpa pengendapan	100

Sumber : Pedoman Pemanfaatan Ruang Tepi Pantai di Kawasan Perkotaan

Sesuai peraturan dalam pedoman penyediaan dan pemanfaatan ruang terbuka hijau di kawasan perkotaan, maka ditetapkan aturan sempadan sungai adalah sebagai berikut :

1. Sungai bertanggul, berupa :
 - a. Garis sempadan sungai bertanggul di dalam kawasan perkotaan ditetapkan sekurang – kurangnya 3 meter di sebelah luar sepanjang kaki tanggul;
 - b. Garis sempadan sungai bertanggul di luar kawasan perkotaan ditetapkan sekurang – kurangnya 5 meter di sebelah luar sepanjang kaki tanggul.
2. Sungai tidak bertanggul, berupa :
 - a. Garis sempadan sungai tidak bertanggul di dalam kawasan perkotaan ditetapkan sebagai berikut :
 - 1) Sungai yang mempunyai kedalaman tidak lebih dari 3 meter, garis sempadan ditetapkan sekurang – kurangnya 10 meter dihitung dari tepi sungai pada waktu ditetapkan;
 - 2) Sungai yang mempunyai kedalaman 3 meter sampai 20 meter, garis sempadan ditetapkan sekurang – kurangnya 15 meter dihitung dari tepi sungai pada waktu ditetapkan;
 - 3) Sungai yang mempunyai kedalaman lebih dari 20 meter, garis sempadan ditetapkan sekurang – kurangnya 30 meter dihitung dari tepi sungai pada waktu ditetapkan.
 - b. Garis sempadan sungai tidak bertanggul di luar kawasan perkotaan ditetapkan sebagai berikut :
 - 1) Sungai besar yaitu sungai yang mempunyai pengaliran sungai seluas 500 km² atau lebih, penetapan garis sempadannya sekurang – kurangnya 100 meter;

- 2) Sungai kecil yaitu sungai yang mempunyai pengaliran sungai kurang dari 500 km², penetapan garis sempadannya sekurang – kurangnya 50 meter dihitung dari tepi sungai pada waktu ditetapkan.
- c. Garis sempadan sungai tidak bertanggung yang berbatasan dengan jalan adalah tepi bahu jalan yang bersangkutan, dengan ketentuan konstruksi dan penggunaan harus menjamin kelestarian dan keamanan sungai serta bangunan sungai.
- d. Untuk sungai yang terpengaruh pasang surut air laut, perlu adanya jalur hijau pada garis sempadan yang ditetapkan sekurang – kurangnya 100 meter dari tepi sungai.

Di samping itu pula, Pola permukiman nelayan dibagi menjadi 2 (dua) macam, yaitu :

1. Pola Permukiman Memusat

Biasanya rumah – rumah nelayan cenderung mengelompok / memusat pada suatu areal yang relatif strategis (memanjang sepanjang pantai atau sepanjang sungai), tetapi kadang – kadang tidak memikirkan gejala – gejala yang membahayakan lingkungan sehingga dapat menimbulkan dampak negatif seperti :

- a. Sulit dalam penyediaan utilitas lingkungan. Di samping itu pula resiko tingkat kerawanan timbulnya masalah – masalah berupa kebakaran, wabah penyakit menular, dan lainnya sangat potensial.
- b. Keseimbangan alam dapat terganggu dan terancam krisis akibat adanya permukiman yang tumbuh secara tidak terencana.
- c. Memicu timbulnya kawasan kumuh.

2. Pola Permukiman Terpecah (Menyebar)

Pola ini biasanya terdapat di daerah dataran, pantai, dan daerah aliran sungai (DAS). Dampak negatif yang ditimbulkan adalah adanya kesulitan menjangkau sarana dan mahal dalam penyediaan prasarana utilitas dan pelayanan umum lainnya.

C. Prasarana Permukiman Nelayan

Prasarana adalah kelengkapan dasar fisik suatu lingkungan yang pengadaannya memungkinkan suatu kawasan permukiman nelayan dapat beroperasi dan berfungsi sebagaimana mestinya, seperti : jaringan air bersih dan air limbah, jaringan drainase, jaringan persampahan, dan jaringan jalan.

1. Jaringan Air Bersih, untuk memenuhi kebutuhan air bersih pada suatu kawasan permukiman maka adapun kriterianya adalah sebagai berikut :
 - a. Pengambilan air baku diutamakan dari air permukaan;
 - b. Kebutuhan air rata – rata 100 liter/orang/hari;
 - c. Kapasitas minimum sambungan rumah 60 liter/orang/hari dan sambungan kran umum 30 liter/orang/hari.
2. Jaringan Air Limbah / air kotor , dengan kriteria sebagai berikut :
 - a. Buangan air kotor sistem setempat harus menjamin tidak akan menimbulkan polusi air tanah;
 - b. Jarak sumur resapan, septik tank dengan sumur minimum 10 meter;
 - c. Bagi permukiman padat, dibuat septik tank secara kolektif atau sistem jaringan tertutup;

- d. Bagi lokasi yang sudah ada sistem jaringan utama agar terintegrasi dengan sistem jaringan yang ada;
 - e. Buangan dengan sistem tidak setempat, IPLT ditetapkan minimal 50 meter dari tepi pantai dan pengolahan IPLT harus terus berfungsi agar buangan yang dilepas di perairan pantai tidak merusak lingkungan.
3. Jaringan Drainase, dengan kriteria sebagai berikut :
- a. Harus memperhatikan pasang surut air laut;
 - b. Koefisien pengaliran air permukaan tidak lebih dari 25 %;
 - c. Pada lereng atau tanah yang peka terhadap erosi harus ada rekayasa teknis sehingga kekeruhan drainase tidak mencapai 50 ppm Si.O₂;
 - d. Saluran drainase dibangun dengan sistem polder (bendung dan pompa);
 - e. Harus dibuat sumur – sumur resapan untuk meningkatkan recharge air tanah, terutama pada tanah yang stabil dan memiliki daya serap tinggi;
 - f. Harus dibuat kanal – kanal drainase yang bermuara ke laut.
4. Jaringan Persampahan, pengelolaan sumber sampah permukiman dapat dilakukan dengan cara sebagai berikut :
- a. Sediakan wadah sampah minimal 2 buah per rumah untuk wadah sampah organik dan anorganik ;
 - b. Tempatkan wadah sampah anorganik di halaman bangunan;
 - c. Pilah sampah sesuai jenis sampah . Sampah organik dan anorganik masukan langsung ke masing-masing wadahnya;
 - d. Pasang minimal 2 buah alat pengomposan rumah tangga pada setiap bangunan yang lahannya mencukupi;

- e. masukan sampah organik dapur ke dalam alat pengomposan rumah tangga individual atau komunal ;
 - f. Tempatkan wadah sampah organik dan anorganik di halaman bangunan bagi sistem pengomposan skala lingkungan.
5. Jaringan Jalan, proporsi jalan pada lingkungan perumahan dapat dibedakan menjadi beberapa jenis, yaitu :
- a. Pada daerah kemudahan tingkat I, jalan lingkungan II dan III sebesar 80 %, jalan lingkungan I 15 %, dan jalan poros lingkungan 5 %.
 - b. Pada daerah kemudahan tingkat II, jalan lingkungan II dan III sebesar 60 %, jalan lingkungan I 30 %, dan jalan poros lingkungan 10 %.
 - c. Pada daerah kemudahan tingkat III, jalan lingkungan II dan III sebesar 40 %, jalan lingkungan I 40 %, dan jalan poros lingkungan 20 %.

D. Manajemen Permukiman

Manajemen berasal dari kata *to manage* yang artinya mengatur¹⁶. Lingkup kegiatan manajemen kota dan wilayah berkaitan erat dengan kegiatan penataan ruang. Dalam penataan ruang mencakup 3 (tiga) proses adalah sebagai berikut¹⁷ :

1. Perencanaan (*Planning*)
2. Pemanfaatan
3. Pengendalian pemanfaatan (*Controlling*).

¹⁶ Malayu S.P. Hasibuan, *Manajemen (Dasar, Pengertian, dan Masalah)*, (Ed. Revisi; Jakarta; Bumi Aksara, 2008), h. 1.

¹⁷ Republik Indonesia, *Undang – Undang No. 26 Tahun 2007 Tentang Penataan Ruang* Bab I ,Pasal I.

Manajemen permukiman dapat dibedakan menjadi 2 (dua) objek manajemen, yaitu manajemen permukiman lama dan manajemen permukiman baru. Manajemen permukiman lama dilakukan terhadap objek yang sudah terbangun, sedangkan manajemen permukiman baru dilakukan terhadap objek yang akan dibangun. Masing – masing menggunakan cara yang berbeda karena masalah dan sumber permasalahannya pun berbeda.

1. Manajemen Permukiman Lama

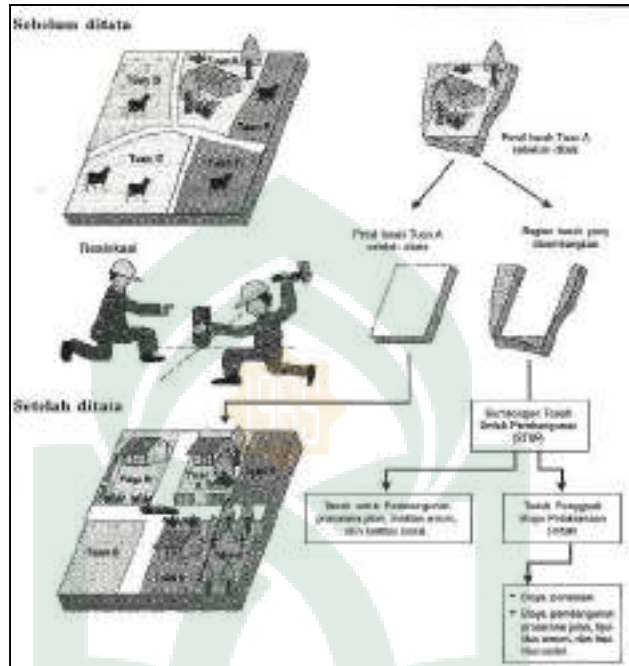
Permasalahan utama permukiman lama yang perlu pengaturan adalah adanya permukiman kumuh. Permukiman kumuh menunjukkan keadaan permukiman padat yang tidak teratur dan tidak dilengkapi dengan prasarana yang memadai, terutama jalan dan saluran pembuangan air limbah.

Permasalahan yang terdapat dalam program pengaturan permukiman lama yang kumuh adalah bahwa ruang gerak pelaksanaannya dibatasi oleh kondisi fisik tata bangunan dan kondisi sosial ekonomi masyarakat. Adanya bangunan – bangunan fisik yang padat menyebabkan penataan permukiman tidak mudah. Selanjutnya, kondisi sosial ekonomi masyarakat yang lemah menghambat dalam upaya perbaikan rumah dan penyediaan fasilitas lingkungan. Oleh karena itu, program penataan permukiman kumuh harus didukung oleh masyarakat setempat dengan prinsip pemberdayaan rakyat.

Terdapat 3 (tiga) program yang layak diterapkan untuk mengatasi permukiman kumuh secara umum, yaitu :

- a. Program konsolidasi lahan merupakan suatu kegiatan pengaturan permukiman melalui pengaturan kembali penggunaan dan penguasaan

bidang – bidang tanah. Program ini lebih cocok diterapkan pada kawasan yang belum terlalu padat.



Gambar 2.3 :Konsolidasi Tanah Perkotaan (BPN-JICA)

- b. Program perbaikan kampung (KIP). Program ini bertujuan untuk membantu masyarakat dalam merencanakan dan membangun prasarana dasar permukiman. Kegiatan utama program ini adalah penataan jalan (pelebaran jalan/gang, pengerasan jalan (aspal, semen, *paving*), dan penataan sarana sanitasi lingkungan berupa saluran pembuangan air limbah dan pengelolaan sampah). Program ini cocok diterapkan pada kawasan permukiman yang padat.
- c. Dapat salah satu Program Pembangunan rumah susun, selain menata lingkungan juga sekaligus berupaya meningkatkan kapasitas hunian dengan menambah luas dan jumlah lantai. Hambatan utama pada program

ini adalah penyediaan tanah untuk dibangun rumah susun. Namun terdapat salah satu pilihan dalam mengatasi penyediaan tanah tersebut melalui model *land pooling*. Dalam melakukan *land pooling*, pemilikan bidang – bidang tanah secara individu yang sempit – sempit disatukan kepemilikannya secara bersama dalam satu bidang. Pada sebidang tanah milik bersama tersebut dibangunlah rumah tinggal bertingkat yang dimiliki secara bersama pula. Dengan bentuk bangunan bertingkat maka terdapat efisiensi pemanfaatan ruang sehingga dengan batas kepadatan penduduk tertentu tetap diperoleh fasilitas ruang terbuka milik bersama.



Gambar 2.4 :Skema Land Pooling

2. Manajemen Permukiman Baru

Penyediaan permukiman baru bagi masyarakat terdiri atas 2 (dua) cara, yaitu pembangunan rumah secara individu dan pembangunan rumah secara massal. Pembangunan rumah oleh masyarakat secara individu terdapat dua model, yaitu sebagai berikut :

- a. Pemadatan jumlah bangunan pada daerah yang sudah terbangun, yakni pembangunan rumah pada kaveling – kaveling kosong di antara bangunan rumah yang sudah ada dari dulu.
- b. Perkembangan daerah baru untuk permukiman. Biasanya masyarakat memecah bidang tanah pertanian di daerah pinggiran kota dan mengubahnya menjadi bangunan rumah. Perkembangan daerah baru ini sangat penting untuk dikendalikan agar tercipta tata lingkungan permukiman yang baik. Unsur kunci penataan lingkungan baru adalah penetapan (rencana) jalan, karena dengan adanya pola jalan yang baik maka penataan bidang tanah dan bangunan akan mengikuti menjadi baik.

Sedangkan penyediaan permukiman baru secara massal dilakukan dengan dua cara, yaitu sebagai berikut :

- a. Pembangunan permukiman yang dilakukan oleh pengembang perumahan (*real estate*).
- b. Penyediaan lingkungan siap bangun (Lisiba) dan kaveling siap bangun (Kasiba). Berbeda dengan pembangunan yang rumah baru secara massal; pihak developer Lisiba hanya menjual kaveling kosong, sedangkan pembangunan rumah diserahkan pada pembeli Kasiba¹⁸.

¹⁸ Republik Indonesia, *Peraturan Pemerintah No. 80 Tahun 2000 tentang Kawasan Siap Bangun dan Lingkungan siap bangun yang berdiri sendiri.*

E. Landasan Hukum Islam

Sejumlah landasan hukum islam yang tertera dalam ayat suci Al- Qur'an dapat diungkapkan untuk dijadikan sebagai dasar integrasi agama dengan ilmu perencanaan wilayah dan kota khususnya mengenai kajian manajemen penggunaan lahan pada permukiman nelayan sebagai pengendali kawasan kumuh wilayah pesisir. Adapun ayat – ayat Al-Qur'an yang ditemukan relevan dengan kajian penelitian ini, adalah sebagai berikut :

1. Lingkungan Alam

Allah berfirman dalam Q.S. Ibrahim/14 : 32-33, tentang lingkungan alam :

اللَّهُ الَّذِي خَلَقَ السَّمَاوَاتِ وَالْأَرْضَ وَأَنْزَلَ مِنَ السَّمَاءِ مَاءً فَأَخْرَجَ بِهِ مِنَ الثَّمَرَاتِ رِزْقًا لَكُمْ وَسَخَّرَ لَكُمْ الْفُلُكَ لِتَجْرِيَ فِي الْبَحْرِ بِأَمْرِهِ وَسَخَّرَ لَكُمْ الْأَنْهَارَ (٣٢)
وَسَخَّرَ لَكُمْ الشَّمْسَ وَالْقَمَرَ دَائِبَيْنِ وَسَخَّرَ لَكُمْ اللَّيْلَ وَالنَّهَارَ (٣٣)

Terjemahan : Allah – lah yang telah menciptakan langit dan bumi dan menurunkan air hujan dari langit, kemudian Dia mengeluarkan dengan air hujan itu berbagai buah – buahan menjadi rezki untukmu, dan Dia telah menundukkan bahtera bagimu supaya bahtera itu berlayar di lautan dengan kehendak – Nya, dan Dia yang telah menundukkan (pula) bagimu sungai – sungai. Dan Dia telah menundukkan (pula) bagimu matahari dan bulan yang terus menerus beredar (dalam orbitnya); dan telah menundukkan bagimu malam dan siang¹⁹.

Dan Firman Allah dalam Q.S. Al- A' Raaf/7 : 56, tentang kerusakan lingkungan :

¹⁹ *Ibid*, h. 385.

ظَهَرَ الْفَسَادُ فِي الْبَرِّ الْبَحْرِ وَمَا كَسَبَتْ النَّاسِ أَيْدِي لِئُدْقِيَهُمْ بَعْضَ الَّذِي عَمِلُوا
لَعَلَّهُمْ يَرْجِعُونَ (٥٦)

Terjemahan : Dan janganlah kamu membuat kerusakan di muka bumi, sesudah (Allah) memperbaikinya dan berdoalah kepada-Nya dengan rasa takut (tidak akan diterima) dan harapan (akan dikabulkan). Sesungguhnya rahmat Allah amat dekat kepada orang-orang yang berbuat baik²⁰.

2. Lingkungan Sebagai Suatu Sistem

Allah berfirman dalam Q.S. Al- Hijr/15 : 19 - 20, sebagai berikut :

وَالْأَرْضَ مَدَدْنَا هَا وَالْقَيْنَا فِيهَا رَوَاسِي وَأَنْبَتْنَا فِيهَا مِنْ كُلِّ شَيْءٍ مَوْزُونٍ (١٩)
جَعَلْنَا وَ لَكُمْ فِيهَا مَعَايِشَ وَمَنْ لَسْتُمْ لَهُ بِرِزْقِينَ (٢٠)

Terjemahan : Dan Kami telah menghamparkan bumi dan menjadikan padanya gunung-gunung dan Kami tumbuhkan padanya segala sesuatu menurut ukuran. Dan Kami telah menjadikan untukmu di bumi keperluan-keperluan hidup, dan (Kami menciptakan pula) makhluk-makhluk yang kamu sekali-kali bukan pemberi rezeki kepadanya²¹.

3. Sumberdaya Tanah (Lahan)

²⁰ Ibid, h. 230.

²¹ Ibid, h. 392.

Allah berfirman dalam Q.S. Ash-Syu'araa'/26 : 7 - 8, sebagai berikut :

أَوَلَمْ يَرَوْا إِلَى الْأَرْضِ كَمْ أَنْبَتْنَا فِيهَا مِنْ كُلِّ زَوْجٍ كَرِيمٍ (٧) إِنَّ فِي ذَلِكَ لَآيَةً

وَمَا كَانَ أَكْثَرُ هُمْ مُؤْمِنِينَ (٨)

Terjemahan : Dan apakah mereka tidak memperhatikan bumi, berapakah banyaknya Kami tumbuhkan di bumi itu berbagai macam tumbuh – tumbuhan yang baik. Sesungguhnya pada yang demikian itu benar – benar terdapat suatu tanda kekuasaan Allah. Kebanyakan mereka tidak beriman²².

4. Sumberdaya Air

Allah berfirman dalam Q.S. Ath- Thaariq/86 : 11, sebagai berikut :

وَالسَّمَاءِ ذَاتِ الرَّجْعِ (١١)

Terjemahan : Demi langit yang mengandung hujan²³.

F. Penilaian Tingkat Kemampuan Lahan

Pengukuran tingkat kemampuan lahan diperlukan agar penggunaan lahan dalam pengembangan suatu kawasan dapat dilakukan secara optimal dan tetap memperhatikan keseimbangan ekosistem.

1. Topografi (kemiringan lereng), berkaitan dengan bentang alam dan kemiringan lereng sehingga morfologi wilayah dapat diketahui. Klasifikasi kemiringan lereng sangat penting dalam menentukan tingkat kemampuan

²² *Ibid*, h. 572 - 573.

²³ *Ibid*, h. 1049.

lahan untuk permukiman, hal itu di maksudkan untuk memudahkan penempatan pondasi bangunan dan menekan biaya pembangunan. Adapun penetapan kelas dan bobot berdasarkan kemiringan lereng dapat dilihat pada tabel berikut :

Tabel 2.2
Klasifikasi Kemiringan Lereng

Kemiringan lereng (%)	Kategori	Kelas	Bobot
0 – 2	Datar	1	5
2 – 8	Landai	2	4
8 – 21	Miring	3	3
21 – < 40	Terjal	4	2
> 40	Sangat Terjal	5	1

Sumber : Sutikno, 1991.

2. Tanah, berupa : jenis tanah dan tekstur tanah. Hal ini dimaksudkan untuk mengetahui tingkat kepekaan lahan sehingga dapat membantu dalam penentuan fungsi lahan dan arahan pemanfaatan lahan. Adapun kelas dan bobot berdasarkan jenis tanah dapat dilihat pada tabel berikut :

Tabel 2.3

Klasifikasi Jenis Tanah

Jenis Tanah	Kategori	Kelas	Bobot
Alluvial, Tanah Glei, Planosol, Hidromorf Kelabu, Latereite Air Tanah	Tidak Peka	1	5
Latosol	Agak Peka	2	4
Brown Forest Soil, Non Calcic Brown, Mediteran	Kurang Peka	3	3
Andosol, Laterite, Grumosol, Pedsol, Pedsolit	Peka	4	2
Regosol, Litosol, Orgasol, Rensina	Sangat Peka	5	1

Sumber : Tipologi Kabupaten

Tabel 2.4

Klasifikasi Tekstur Tanah

Tekstur Tanah	Kategori	Kelas	Bobot
Lempung, Lempung Berpasir, Lempung Berdebu	Halus	1	3
Geluh Berlempung Pasir, Debu, Geluh	Sedang	2	2
Geluh Berpasir, Pasir Bergeluh, Pasir	Kasar	3	1

Sumber : Sutikno, 1991.

- Geologi (batuan), dikhususkan mengenai kekuatan batuan dan tingkat pelapukan batuan, hal tersebut sangat erat hubungannya dengan peletakan pondasi bangunan. Adapun kelas dan bobot berdasarkan geologi (batuan) dapat dilihat pada tabel berikut :

Tabel 2.5

Klasifikasi Kekuatan Batuan

Kriteria Kekuatan Batuan	Kategori	Kelas	Bobot
Tidak Mudah Pecah Oleh Pukulan Palu	Geologi sangat kuat	1	5
Sukar pecah oleh pukulan palu	Geologi kuat	2	4
Pecah Oleh Pukulan Palu	Geologi sedang	3	3
Mudah Pecah Oleh Pukulan Palu	Geologi ringan	4	2
Mudah Dipecah Dengan Tangan	Geologi sangat ringan	5	1

Sumber : Sutikno, 1991

Tabel 2.6
Klasifikasi Tingkat Pelapukan Batuan

Tingkat Pelapukan Batuan	Kelas	Bobot
Batu Segar	1	5
Lapuk Ringan	2	4
Lapuk Sedang	3	3
Lapuk Kuat	4	2
Lapuk Sangat Kuat	5	1

Sumber : Sutikno, 1991

4. Klimatologi, hal ini terkait dengan intensitas curah hujan. Adapun kelas dan bobot berdasarkan intensitas curah hujan adalah sebagai berikut :

Tabel 2.7
Klasifikasi Intensitas Curah Hujan

Intensitas Curah Hujan (mm / hari hujan)	Kategori	Kelas	Bobot
$\leq 13,5$	Sangat Rendah	1	5
13,6 – 20,7	Rendah	2	4
20,7 – 27,7	Sedang	3	3
27,7 – 34,8	Tinggi	4	2
$> 34,8$	Sangat Tinggi	5	1

Sumber : Tipologi Kabupaten



BAB III

METODOLOGI PENELITIAN

A. Lokasi dan Waktu Penelitian

Penelitian dilakukan pada bulan Maret – Agustus tahun 2010 di Kelurahan Lappa Kecamatan Sinjai Utara Kabupaten Sinjai khususnya pada wilayah pesisir.

B. Jenis dan Sumber Data

1. Jenis Data

Jenis data yang digunakan dalam penelitian ini adalah data kualitatif dan data kuantitatif.

- a. Data kualitatif adalah data yang berhubungan dengan kategorisasi, karakteristik berwujud pertanyaan atau berupa kata – kata²⁴. Berupa : kondisi fisik wilayah (topografi, geologi, bencana alam), penggunaan lahan, kebijaksanaan pengembangan wilayah penelitian, dan studi fisik / lingkungan yang ada atau pernah dilakukan pada kawasan permukiman nelayan Kelurahan Lappa Kecamatan Sinjai Utara Kabupaten Sinjai.
- b. Data kuantitatif adalah data yang bewujud angka – angka¹⁶. Berupa : luas wilayah, klimatologi (curah hujan, intensitas hujan, dan hari hujan), dan hidrologi (air permukaan dan air tanah), dan jumlah penduduk.

²⁴Riduwan, *Skala Pengukuran Variabel – Variabel Penelitian* (Cet. VI; Bandung: Alfabeta, 2009), h. 5.

2. Sumber Data

Berdasarkan sumbernya, data terbagi atas 2 (dua) yaitu data primer dan data sekunder.

- a. Data primer adalah data yang dihimpun langsung oleh peneliti melalui pengamatan langsung di lapangan. Berupa : kondisi penggunaan lahan dan kondisi kawasan permukiman nelayan Kelurahan Lappa Kecamatan Sinjai Utara Kabupaten Sinjai.
- b. Data sekunder adalah data yang diperoleh dari instansi dan lembaga yang terkait. Berupa : Dinas Permukiman dan Tata Ruang (Geografi wilayah, pola pemanfaatan lahan, kebijakan pembangunan, sarana dan prasarana), Badan Pertanahan Nasional (Topografi, Geologi, Klimatologi, Hidrologi), Dinas Perikanan dan Kelautan (karakteristik wilayah pesisir), Badan Pusat Statistik (Jumlah Penduduk), dan Kantor kelurahan Lappa Kecamatan Sinjai Utara Kabupaten Sinjai.

C. Teknik Pengumpulan Data

Teknik pengumpulan data yang digunakan dalam penelitian ini, meliputi :

1. Teknik observasi adalah melakukan pengamatan secara langsung ke wilayah penelitian, seperti : kondisi penggunaan lahan, dan kondisi permukiman nelayan.
2. Teknik wawancara adalah suatu cara pengumpulan data yang digunakan untuk memperoleh informasi langsung dari sumbernya. Seperti : identifikasi masalah pada kawasan permukiman nelayan Kelurahan Lappa Kecamatan Sinjai Utara Kabupaten Sinjai.

3. Teknik Dokumentasi adalah ditujukan untuk memperoleh data langsung dari tempat penelitian, meliputi : Dokumen Rencana Tata Ruang (RDTR, RTRK, dan CAP), Peraturan – peraturan, foto – foto, buku – buku yang relevan dengan penelitian.

D. Teknik Analisis Data

Metode analisis yang digunakan pada penelitian ini adalah sebagai berikut :

1. Analisis Kemampuan Lahan, digunakan untuk mengetahui klasifikasi kemampuan lahan untuk dikembangkan sesuai dengan fungsi kawasan, memperoleh gambaran potensi dan kendala masing – masing kelas kemampuan lahan, dan sebagai dasar penentuan arahan – arahan kesesuaian untuk pengembangan kawasan. Adapun langkah – langkah yang ditempuh adalah sebagai berikut :
 - a. Melakukan analisis satuan – satuan kemampuan lahan, untuk memperoleh gambaran tingkat kemampuan pada masing – masing satuan kemampuan lahan.
 - b. Tentukan nilai kemampuan setiap tingkatan pada masing – masing satuan kemampuan lahan, dengan penilaian 5 (lima) untuk nilai tertinggi dan 1 (satu) untuk nilai terendah.

Tabel 3.1
Pembobotan Satuan Kemampuan Lahan

No.	Satuan Kemampuan Lahan	Bobot
1.	Morfologi	5
2.	Kemudahan Untuk Dikerjakan	1
3.	Ketersediaan Air	5
4.	Untuk Drainase	5
5.	Terhadap Bencana Alam	5

*Sumber : Pedoman Teknik Analisis Aspek Fisik dan Lingkungan,
Ekonomi, serta Sosial Budaya dalam Penyusunan
Rencana Tata Ruang*

- c. *Superimpose*-kan semua satuan kemampuan lahan tersebut, dengan cara menjumlahkan hasil perkalian nilai kali bobot dari seluruh satuan kemampuan lahan dalam satu peta, sehingga diperoleh kisaran nilai yang menunjukkan kemampuan lahan untuk permukiman nelayan. Namun terlebih dahulu penentuan interval kelas dengan rumus sebagai berikut :

$$\text{Interval Kelas} = \frac{\text{Jumlah Bobot Tertinggi} - \text{Jumlah Bobot Terendah}}{\text{Jumlah Kelas}}$$

Berhasilan hasil interval kelas maka dapat diketahui klasifikasi kemampuan lahan untuk permukiman nelayan, adalah berikut ini :

Tabel 3.2
Klasifikasi Kemampuan Lahan Untuk Permukiman Nelayan

Kelas	Kategori	Skor
I	Sangat baik hingga baik, lahan dengan kondisi yang mampu untuk permukiman nelayan	≥ 83
II	Sedang, kondisi lahan mempunyai beberapa faktor penghambat non permanen	74 – 82
III	Tidak baik atau jelek, kondisi lahan memiliki banyak faktor penghambat atau terdapat beberapa faktor penghambat mutlak dan permanen	65 – 73

Sumber : Hasil Analisis, 2010.

2. Analisis deskriptif, digunakan untuk memadukan antara studi literatur, data survey, dan standar yang berhubungan dengan penelitian. Jenis data yang digunakan pada metode analisis ini berupa data kualitatif. Seperti : menganalisis kondisi fisik kawasan pesisir (geomorfologi pantai, pasang surut dan gelombang).
3. Analisis SWOT²⁵, digunakan untuk mengetahui manajemen permukiman nelayan sebagai pengendali kawasan kumuh wilayah pesisir di Kelurahan Lappa Kecamatan Sinjai Utara Kabupaten Sinjai. Analisis SWOT merupakan suatu alat yang efektif dalam membantu menstrukturkan masalah, terutama dengan melakukan analisis atas lingkungan strategis, yang lazim disebut sebagai lingkungan internal / IFAS (kekuatan / *strengths* dan kelemahan / *weakneses*) dan lingkungan eksternal EFAS (peluang / *opportunities* dan ancaman / *threats*).

²⁵ Robert Simbolon, *Kumpulan analisis Swot, 1999.*

a. Analisis faktor- faktor strategis internal dan eksternal (IFAS - EFAS)

Analisis faktor strategi internal dan eksternal adalah pengolahan faktor-faktor strategis pada lingkungan internal dan eksternal dengan memberikan pembobotan dan rating pada setiap faktor strategis. Menganalisis lingkungan internal (IFAS) untuk mengetahui berbagai kemungkinan kekuatan dan kelemahan. Masalah strategis yang akan dimonitor harus ditentukan karena masalah ini mungkin dapat mempengaruhi penggunaan lahan dimasa yang akan datang. Menganalisis lingkungan eksternal (EFAS) untuk mengetahui berbagai kemungkinan peluang dan ancaman. Masalah strategis yang akan dimonitor harus ditentukan karena masalah ini mungkin dapat mempengaruhi dimasa yang akan datang.

1) Langkah-langkah penyusunan IFAS

- a) Masukkan faktor-faktor kekuatan dan kelemahan pada tabel IFAS dan kolom 1. Susun 5 sampai dengan 10 faktor dari kekuatan dan kelemahan, (Freddy Rangkuti 2001, 22).
- b) Berikan bobot masing-masing faktor strategis pada kolom 2. Semua bobot tersebut jumlahnya tidak melebihi dari skor total = 100, Faktor-faktor itu diberi bobot didasarkan pengaruh posisi strategis (Freddy Rangkuti 2001, 22).
- c) Berikan rating pada kolom 3 untuk masing-masing faktor dengan skala mulai dari 4 (sangat kuat) sampai dengan 1 (lemah), berdasarkan pengaruh faktor tersebut terhadap kondisi fisik alami kawasan permukiman nelayan.

- d) Kalikan bobot dengan nilai (rating) untuk memperoleh faktor pembobotan dalam kolom 4. Hasilnya berupa skor pembobotan untuk masing-masing faktor yang nilainya bervariasi.
- e) Jumlahkan skor pembobotan (pada kolom 4), untuk memperoleh total skor pembobotan bagi kawasan permukiman nelayan yang bersangkutan. Nilai total ini menunjukkan bagaimana kawasan permukiman nelayan bereaksi terhadap faktor-faktor strategis internalnya. Tabel Model Analisis Faktor Strategi Internal (IFAS) dapat dilihat pada tabel berikut :

Tabel 3.3
Model Analisis Faktor Strategis Internal (IFAS)

No	Faktor-Faktor Strategis	Bobot	Nilai	Bobot x Nilai
1.	Kekuatan : (Faktor-faktor yang menjadi kekuatan)	(Professional Judgement)	(Professional Judgement)	(Jumlah perkalian bobot dengan nilai pada setiap faktor dari kekuatan)
	Jumlah	(Jumlah bobot kekuatan)	(Jumlah nilai kekuatan)	(Jumlah bobot X nilai kekuatan)
2.	Kelemahan : (Faktor-faktor yang menjadi kelemahan)	(Professional Judgement)	(Professional Judgement)	(Jumlah perkalian bobot dengan nilai pada setiap faktor dari kelemahan)
	Jumlah	(Jumlah bobot kelemahan)	(Jumlah nilai kelemahan)	(Jumlah bobot X nilai kelemahan)

Sumber : Freddy Rangkuti, 2001

2) Langkah-langkah penyusunan EFAS

- a) Masukkan faktor-faktor kekuatan dan kelemahan pada tabel EFAS dan kolom 1. Susun 5 sampai dengan 10 faktor dari peluang dan ancaman (Freddy Rangkuti 2001, 22)
- b) Berikan bobot masing-masing faktor strategis pada kolom 2. Semua bobot tersebut jumlahnya tidak melebihi dari skor total = 100, Faktor-faktor itu diberi bobot didasarkan pengaruh posisi strategis (Freddy Rangkuti 2001, 22).
- c) Berikan rating pada kolom 3 untuk masing-masing faktor dengan skala mulai dari 4 (sangat kuat) sampai dengan 1 (lemah), berdasarkan pengaruh faktor tersebut terhadap kondisi kawasan permukiman nelayan.
- d) Kalikan bobot dengan nilai (rating) untuk memperoleh faktor pembobotan dalam kolom 4. Hasilnya berupa skor pembobotan untuk masing-masing faktor yang nilainya bervariasi.
- e) Jumlahkan skor pembobotan (pada kolom 4), untuk memperoleh total skor pembobotan bagi kawasan permukiman nelayan yang bersangkutan. Nilai total ini menunjukkan bagaimana kawasan permukiman nelayan bereaksi terhadap faktor-faktor strategis internalnya. Tabel Model Analisis Faktor Strategi Eksternal (EFAS) dapat dilihat pada tabel berikut :

Tabel 3.4
Model Analisis Faktor Strategis Eksternal (EFAS)

No	Faktor-Faktor Strategis	Bobot	Nilai	Bobot x Nilai
1.	Peluang : (Faktor-faktor yang menjadi peluang)	(Professional Judgement)	(Professional Judgement)	(Jumlah perkalian bobot dengan nilai pada setiap faktor dari peluang)
	Jumlah	(Jumlah bobot peluang)	(Jumlah nilai peluang)	(Jumlah bobot X nilai peluang)
2.	Ancaman : (Faktor-faktor yang menjadi ancaman)	(Professional Judgement)	(Professional Judgement)	(Jumlah perkalian bobot dengan nilai pada setiap faktor dari ancaman)
	Jumlah	(Jumlah bobot ancaman)	(Jumlah nilai ancaman)	(Jumlah bobot X nilai ancaman)

Sumber : Freddy Rangkuti, 2001

3) Pembobotan (*scoring*) dan penilaian (*rating*)

Faktor-faktor strategis internal dan eksternal diberikan bobot dan nilai (*rating*) berdasarkan pertimbangan profesional (*Professional Judgment*). Pertimbangan profesional merupakan pemberian pertimbangan berdasarkan keahliannya, kompeten dengan sesuatu yang dipertimbangkannya. Dalam melakukan pertimbangan profesional pada analisis faktor strategis internal – eksternal memiliki pembatasan sebagai berikut :

a) Pembobotan (*scoring*)

Pembobotan pada lingkungan internal tingkat kepentingannya didasarkan pada besarnya pengaruh faktor strategis terhadap posisi strategisnya, sedangkan pada lingkungan eksternal didasarkan pada kemungkinan memberikan dampak terhadap faktor strategisnya. Jumlah bobot pada masing-masing lingkungan internal dan eksternal harus berjumlah 100 (seratus).

b) Penilaian (*rating*)

Nilai rating berdasarkan besarnya pengaruh faktor strategis terhadap kondisi dirinya dengan ketentuan sebagai berikut :

Sangat Kuat	Kuat	Rata-rata	Lemah

4	3	2	1

b. Matriks SWOT

Alternatif strategi merupakan hasil matrik analisis SWOT yang menghasilkan berupa strategi SO, WO, ST, dan WT. alternatif strategi yang dihasilkan minimal 4 (empat) strategi sebagai hasil dari analisis matrik SWOT.

- 1) Strategi SO, strategi ini dibuat berdasarkan jalan pikiran memanfaatkan seluruh kekuatan untuk merebut dan memanfaatkan peluang sebesar – besarnya.
- 2) Strategi ST, strategi dalam menggunakan kekuatan yang dimiliki untuk mengatasi ancaman.

- 3) Strategi WO, diterapkan berdasarkan pemanfaatan peluang yang ada dengan cara meminimalkan kelemahan yang ada.
- 4) Strategi WT, didasarkan pada kegiatan usaha meminimalkan kelemahan yang ada serta menghindari ancaman.

Berdasarkan strategi yang digunakan dalam matriks SWOT maka model matrik yang akan digunakan berdasarkan tabel berikut

Tabel 3.5
Model Matrik Analisis SWOT

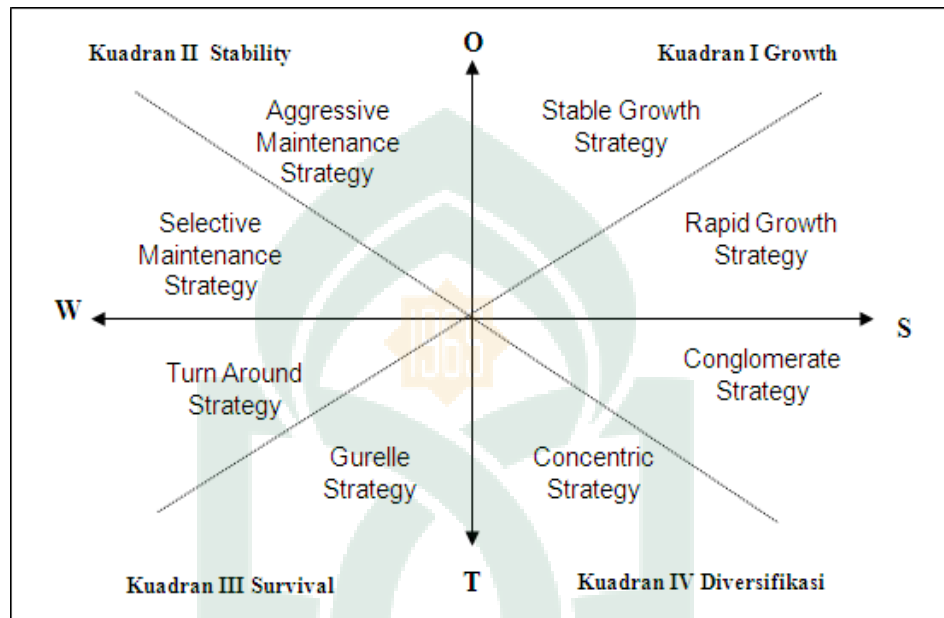
EFAS	IFAS	Kekuatan (S)	Kelemahan (W)
Peluang (O)		Strategi SO (strategi yang menggunakan kekuatan dan memanfaatkan peluang)	Strategi WO (strategi yang meminimalkan kelemahan dan memanfaatkan peluang)
	Ancaman (T)	Strategi ST (strategi yang menggunakan kekuatan dan mengatasi ancaman)	Strategi WT (strategi yang meminimalkan kelemahan dan menghindari ancaman)

Sumber : Freddy Rangkuti, 2001

c. Penentuan Strategi Prioritas

Dalam analisis SWOT terdapat 4 (empat) Strategi, yaitu : strategi SO, WO, ST, dan WT. Namun diantara strategi – strategi tersebut mesti ada yang menjadi prioritas utama yang didasarkan pada kuadran-kuadran yang dihasilkan garis vektor SW dan garis vektor OT, setiap kuadran memiliki rumusan strategi sebagai strategi utamanya. Pada logikanya

faktor strategi internal membentuk garis horisontal dan faktor strategi eksternal membentuk garis vertikal. Untuk lebih jelasnya perhatikan gambar berikut :



Gambar 3.1 Kuadran Strategi

Rumusan setiap kuadran yang secara khusus untuk penggunaan lahan pada permukiman nelayan dan beberapa pengertian yang melalui proses adopsi, adaptasi dari penggunaan analisis SWOT untuk perusahaan, sehingga diadaptasi satu rumusan sebagai berikut :

1) Kuadran I : *Growth* (pertumbuhan)

Strategi pertumbuhan didesain untuk mencapai pertumbuhan, baik dalam penjualan, asset, profit atau kombinasi ketiganya (Freddy Rangkuti 2001, 43). Pertumbuhan dalam permukiman nelayan adalah tersedianya lahan yang sesuai untuk permukiman nelayan yang memadai khususnya masalah kualitas. Pertumbuhan pada penggunaan

lahan untuk permukiman nelayan yang bebas kumuh terbagi dua, yaitu :

- a) Rapid Growth Strategy (strategi pertumbuhan cepat), adalah strategi meningkatkan laju pertumbuhan peningkatan kemampuan lahan yang menjadi faktor kekuatan untuk memaksimalkan memanfaatkan semua peluang.
 - b) Stable Growth Strategy (strategi pertumbuhan stabil), adalah strategi mempertahankan pertumbuhan yang ada (kenaikan yang stabil, jangan sampai turun).
- 2) Kuadran II : Stability (*Stabilitas*)

Strategi stabilitas adalah strategi konsolidasi untuk mengurangi kelemahan yang ada, dan mempertahankan pangsa pasar yang sudah dicapai (oka A. Yoeti 1996, 144). Stabilitas diarahkan untuk mempertahankan suatu keadaan dengan berupaya memanfaatkan peluang dan memperbaiki kelemahan.

Strategi stabilitas terbagi dua, yaitu :

- a) Aggressive Maintenance strategy (strategi perbaikan agresif), adalah strategi konsolidasi internal dengan mengadakan perbaikan-perbaikan berbagai bidang. Perbaikan faktor-faktor kelemahan untuk memaksimalkan pemanfaatan peluang.
- b) Selective Maintenance strategy (strategi perbaikan pilihan), adalah strategi konsolidasi internal dengan melakukan perbaikan pada sesuatu yang menjadi kelemahan. Memaksimalkan perbaikan faktor-faktor kelemahan untuk memanfaatkan peluang.

3) Kuadran III : *Survival* (Bertahan)

- a) Turn around strategy (strategi memutar balik), adalah strategi yang membalikan kecenderungan-kecenderungan negatif sekarang, yang paling umum tertuju pada pengelolaan.
- b) Guirelle strategy (strategi merubah fungsi), adalah strategi merubah fungsi yang dimiliki dengan fungsi lain yang benar-benar berbeda.

4) Kuadran IV : *Diversifikasi*

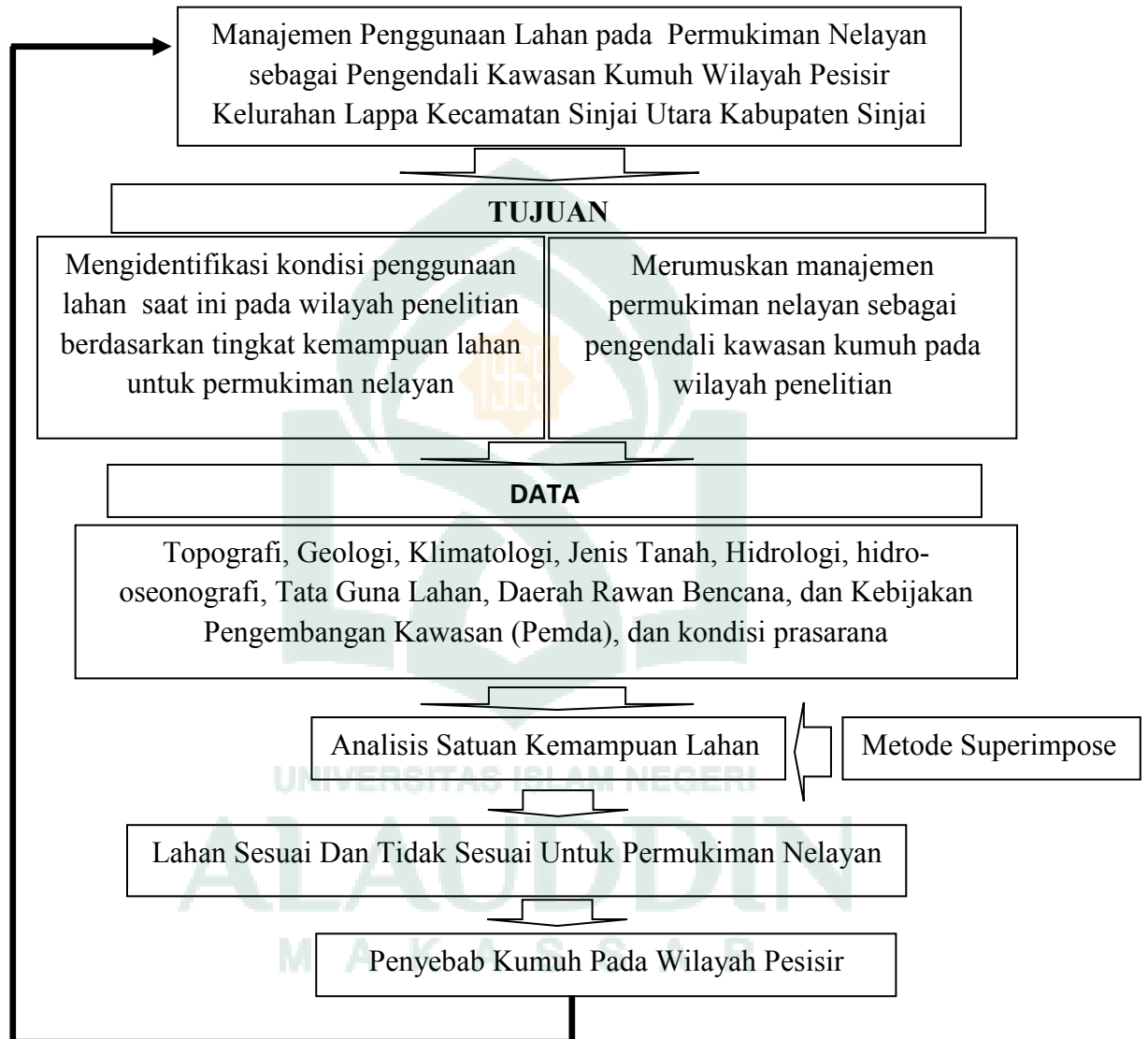
Strategi penganekaragaman adalah strategi yang membuat keanekaragaman bentuk permukiman nelayan sesuai karakter kearifan lokal yang ada sehingga menjadi kekhasan kawasan. Strategi penganekaragaman dibagi dua, yaitu :

- a) Diversifikasi concentric strategy (strategi diversifikasi konsentrik), adalah diversifikasi keragaman sehingga dapat meminimalisir ancaman.
- b) Diversifikasi conglomerate strategy (strategi diversifikasi konglomerat), adalah memasukan investor untuk mendanai diversifikasi yang mempertimbangkan laba.

E. Jadwal Penelitian

Penelitian ini dilaksanakan kurang lebih 6 (lima) bulan, yang dimulai pada minggu pertama bulan Maret 2010 sampai minggu terakhir bulan Agustus 2010. Untuk lebih jelasnya dapat dilihat pada tabel berikut ini :

F. Kerangka Pikir



BAB IV

HASIL DAN PEMBAHASAN

A. Gambaran Umum Kelurahan Lappa

1. Letak Geografis

Kelurahan Lappa merupakan salah satu kelurahan yang berada di Kecamatan Sinjai utara yang merupakan Ibukota Kabupaten Sinjai dengan luas wilayah 395 Ha. Secara geografis batasan wilayah Kelurahan Lappa adalah sebagai berikut :

- Sebelah Utara berbatasan dengan Sungai Tangka dan Kabupaten Bone.
- Sebelah Timur berbatasan dengan Teluk Bone
- Sebelah Selatan berbatasan dengan Sungai Sinjai dan Kecamatan Sinjai Timur.
- Sebelah Barat berbatasan dengan Kelurahan Balangnipa dan Sungai Tangka.

Kelurahan Lappa terdiri dari 6 (Enam) Lingkungan yakni Lingkungan Baru, Kokoe' , Lengkong, Lappae, Talibungi, dan Larea – rea. Dimana Lingkungan Baru merupakan lingkungan yang paling luas pada Kelurahan Lappa yakni 46,32 % dari luas keseluruhan wilayah kelurahan. Adapun luasan masing – masing lingkungan dapat dilihat pada tabel berikut ini :

Tabel 4.1
Jumlah Lingkungan dan Luas Wilayah
Di Kelurahan Lappa Tahun 2009

No.	Lingkungan	Luas (Ha)	%
1.	Baru	183	46,32
2.	Kokoe'	31	7,85
3.	Lengkong	43	10,89
4.	Lappae	48	12,15
5.	Talibungi	60	15,19
6	Larea – rea	30	7,60
Jumlah		395	100

Sumber : Profil Kelurahan Lappa, 2009

2. Kondisi Fisik Alami

a. Topografi

Kelurahan Lappa berada pada ketinggian 0 – 25 meter dari permukaan laut (dpl). Adapun topografi wilayah Kelurahan Lappa berupa daratan dengan kemiringan lereng 0 – 8 %. Satuan fisiografi pada wilayah Kelurahan Lappa dapat dikelompokkan sebagai berikut :

- 1) Satuan fisiografi daratan alluvial sungai merupakan suatu lahan dengan bentuk daratan pantai sungai yang memiliki kemiringan lahan < 2 % dan relief 2 – 10 m, terdapat disebelah utara Lingkungan Lengkong, Lingkungan Talibungi, dan sebelah selatan Lingkungan Baru.
- 2) Satuan fisiografi daratan endapan berombak merupakan satuan lahan dengan bentuk daratan batuan endapan, berombak hingga bergelombang dengan kemiringan lereng 2 – 8 % dan relief 11 – 15 meter, terdapat disebelah utara dan barat Lingkungan Lappae.

- 3) Satuan fisiografi daratan pantai pasang surut merupakan satuan lahan dengan daratan lumpur di daerah pasang surut dengan kemiringan lereng $< 2 \%$ dan pada umumnya berupa kawasan mangrove. Terdapat di sebelah timur Lingkungan Larea – rea.

b. Geologi dan Jenis tanah

1) Geologi

Kondisi geologi Kelurahan Lappa adalah formasi endapan alluvium dan pantai dengan struktur batuan berupa kerikil, pasir, lempung, lumpur dan batu gamping koral.

2) Jenis Tanah

Jenis tanah yang terdapat di Kelurahan Lappa adalah alluvial kelabu dengan bahan induk berupa endapan liat dan jenis tanah regosol coklat kekelabuan dengan bahan induk berupa tufa volkanmasam.

Peta Administrasi



Peta kemiringan lereng



Peta geologi



Peta jenis tanah



c. Hidrologi

Hidrologi Kelurahan Lappa dibagi menjadi air permukaan (Daerah Aliran Sungai / DAS) dan air tanah yang berupa air tanah dangkal, air tanah dangkal yang dimaksud adalah air tanah yang umumnya digunakan oleh masyarakat setempat sebagai sumber air bersih, yakni sumur – sumur penduduk. Jenis sumur yang dimanfaatkan oleh masyarakat Kelurahan Lappa adalah sumur galih yang banyak mengandung kapur dengan kedalaman rata – rata berkisar 6 meter dan sumur bor dengan kedalaman rata – rata 75 – 100 meter.

Sungai yang mengalir di Kelurahan Lappa adalah Sungai Tangka dengan debit air 108,48 – 220,80 m³/ detik (terdapat di sebelah utara dan sebagian di sebelah barat Kelurahan Lappa) dan Sungai Sinjai dengan debit air 8,211 – 20, 221 m³/ detik (terdapat di sebelah selatan Kelurahan Lappa).

d. Klimatologi

Klimatologi merupakan suatu gambaran yang berlaku pada suatu daerah dengan cakupan yang luas dan jangka waktu yang lama dan sangat berpengaruh pada jenis vegetasi yang tumbuh pada wilayah tersebut. Kondisi klimatologi dalam suatu wilayah dapat diidentikkan dengan mengenali kelembaban udara, suhu udara, arah dan kecepatan angin, curah hujan dan jumlah hari hujan.

Tipe iklim yang terdapat di Kelurahan Lappa berdasarkan metode Schmidt dan Fergusson adalah zona dengan tipe iklim D2 , bercirikan

dengan berlangsungnya bulan basah antara 3 – 4 bulan dan bulan kering berlangsung antara 2 – 3 bulan.

Wilayah ini termasuk beriklim sub tropis yang mengenal 2 musim yakni musim penghujan dan musim kemarau. Adapun kelembaban udara berkisar 64 – 87 % dan suhu rata – rata berkisar antara 21,10⁰ – 32,40⁰ C. Sedangkan curah hujan rata – rata pada tahun 2008 adalah 211,83 mm / bulan dan rata – rata hari hujan adalah 11 hari. Adapun curah hujan dan jumlah hari hujan selama 3 (tiga) tahun terakhir yang diukur pada stasiun No. 418 Biringere dapat dilihat pada tabel berikut ini :

Tabel 4.2
Curah Hujan dan Hari Hujan Stasiun No. 418 Biringere
Selama 3 tahun terakhir (2006 – 2008)

Bulan	Curah Hujan (mm)			Hari Hujan		
	2006	2007	2008	2006	2007	2008
Januari	285	285	226	15	15	13
Februari	140	140	84	9	9	11
Maret	73	73	372	5	5	16
April	282	282	165	15	15	12
Mei	729	729	946	19	19	21
Juni	1047	1047	149	28	28	12
Juli	288	288	142	19	19	10
Agustus	92	92	49	8	8	6
September	-	-	35	-	-	6
Oktober	-	-	135	-	-	13
November	79	79	117	5	5	5
Desember	33	33	119	3	3	9
Jumlah	3048	3048	2539	126	126	134

Sumber :Kabupaten Sinjai Dalam Angka 2009

e. Hidro – Oseonografi

Panjang garis pantai pada kawasan pesisir di Kelurahan Lappa adalah 2 km yang berhadapan langsung dengan Teluk Bone di sebelah timur. Secara spesifik arah garis pantai relatif ke utara – selatan.

1) Geomorfologi Pantai

Material utama penyusun pantai pada kawasan pesisir di Kelurahan Lappa berupa pasir dan lumpur. Dan bentuk garis pantainya bersifat terbuka dan kemiringan pantai adalah landai. Berdasarkan klasifikasi tipologi pantai yang disusun oleh PSDAL UNHAS dengan Direktorat Bina Tata Perkotaan Dan Perdesaan Depertemen Pekerjaan Umum tahun 1997, maka klasifikasi pantai pada kawasan pesisir Kelurahan Lappa berupa Tipe D. Dimana tipe pantai ini memiliki lingkungan muara, tinggi ombak datang diantara $1 < H (1/3) < 2$ meter.

2) Ekosistem Pesisir

Ekosistem pesisir yang terdapat pada kawasan pesisir di Kelurahan Lappa adalah ekosistem Mangrove seluas 105,5 Ha dengan kondisi baik dan ekosistem estuaria (disekitar muara) seluas 250 Ha.

3) Pasang Surut

Klasifikasi pasang surut pada kawasan pesisir di Kelurahan Lappa adalah pasang surut harian ganda (semidiurnal), dalam satu hari dua kali terjadi air pasang dan dua kali air surut terjadi secara berurutan dan teratur, periode pasang surut rata – rata 12 jam 24 menit, frekuensi $\leq 0,25$ dan Kecepatan arus berkisar antara 0,5 – 1 m / detik.

Dimana dalam sehari tinggi pasang dapat mencapai 2 meter sedangkan arus surut mencapai ± 20 meter yang terjadi pada pagi dan sore hari.

4) *Gelombang*

Keadaan pantai yang memanjang dari muara sungai sinjai hingga sungai tangka dan mengarah dari barat daya ke timur laut merupakan daerah yang terbuka terhadap pengaruh dinamika laut Teluk Bone. Adapun pembangkit arus sepanjang pantai oleh ombak dapat dilihat pada tabel berikut ini :



Tabel 4.3
Pembangkit Arus Sepanjang Pantai Oleh Ombak

Arah Datang Dari Laut Lepas	Pembangkitan Arus	Wilayah Pantai		
		Muara Sungai sinjai	Sepanjang Pantai	Muara Sungai tangka
Timur Laut (60 derajat)	Sudut Datang Ombak	35	30	40
	Fluks Ombak (ton-m/s/m)	0,00906	0,048	0,035867
	Jenis Arus	Susur pantai ke selatan	Susur pantai ke selatan	Susur pantai ke selatan
	Kecepatan Arus (m/s)	0,96	1,26	1,33
Timur (90 derajat)	Sudut Datang Ombak	18	20	33
	Fluks Ombak (ton-m/s/m)	0,0106	0,0409	0,0406
	Jenis Arus	Susur pantai ke selatan	Susur pantai ke selatan	Susur pantai ke selatan
	Kecepatan Arus (m/s)	0,54	0,90	1,17
Tenggara (120 derajat)	Sudut Datang Ombak	2	-4	20
	Fluks Ombak (ton-m/s/m)	0,0090	-0,0366	0,1690
	Jenis Arus	Tolak pantai	Tolak pantai	Susur pantai ke selatan
	Kecepatan Arus (m/s)	0,11	-0,26	1,21

Sumber : Dinas Kelautan dan Perikanan Kabupaten Sinjai, 2010.

f. Penggunaan Lahan

Penggunaan lahan pada wilayah pesisir di Kelurahan Lappa adalah

- Hutan mangrove terdapat di sekitar garis pantai
- Permukiman (terkonsentrasi pada Lingkungan Lappae, Lengkong, dan Kokoe)
- Tambak (Lingkungan Baru, Larea – rea, dan Talibungi)
- Pertanian lahan kering campuran
- Pelabuhan (Lingkungan Larea – rea dan Lappae), namun yang berfungsi optimal adalah pelabuhan tradisional di Lingkungan Lappae, sedangkan pelabuhan di Lingkungan Larea – rea belum dimanfaatkan sebagai mana mestinya, hal tersebut disebabkan karena pada kawasan tersebut arus surut mencapai ≥ 20 meter dari garis pantai.
- Tempat Pelelangan Ikan (TPI), terdapat di Lingkungan Lengkong sekaligus menjadi kawasan perdagangan.
- Prasarana dan sarana penunjang kegiatan aktifitas masyarakat setempat.

Peta penggunaan lahan eksisting



3. *Kondisi Sosial Kependudukan*

a. *Perkembangan Jumlah Penduduk*

Perkembangan jumlah penduduk di Kelurahan Lappa pada tahun 2005 – 2009 terus mengalami peningkatan. Dimana pada tahun 2005 jumlah penduduk sebanyak 9.027 jiwa sedangkan pada tahun 2009 sebanyak 10.326 jiwa. Dilihat dari persentase pertumbuhannya dari tahun ke tahun menunjukkan bahwa pada tahun 2009 persentase pertumbuhan penduduk adalah 0,12 % dan merupakan pertumbuhan terendah selama lima tahun terakhir (2005 - 2009). Hal itu disebabkan karena jumlah angka kematian pada tahun 2009 lebih besar dibandingkan dengan jumlah angka kelahiran. Adapun jumlah penduduk selama lima tahun terakhir, untuk lebih jelasnya dapat dilihat pada tabel berikut ini :

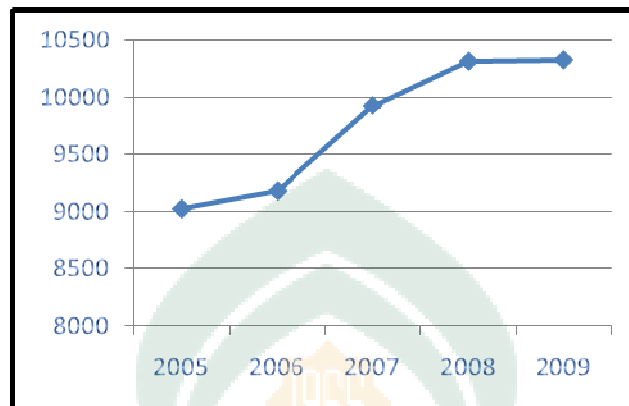
Tabel 4.4
Jumlah Dan Pertumbuhan Penduduk Selama Lima Tahun Terakhir
Kelurahan Lappa Tahun 2005 – 2009

No.	Tahun	Jumlah penduduk (jiwa)	Pertumbuhan	
			Jumlah	%
1.	2005	9027	-	-
2.	2006	9182	155	1,68
3.	2007	9927	745	7,50
4.	2008	10314	387	3,75
5.	2009	10326	12	0,12

Sumber : Kecamatan Sinjai Utara dalam Angka, 2008.

Berdasarkan data tabel diatas, maka perkembangan jumlah penduduk selama lima tahun terakhir di Kelurahan Lappa dapat dilihat pada grafik berikut ini :

Gambar 4.1
Perkembangan Jumlah Penduduk di Kelurahan Lappa
Tahun 2005 – 2009



b. Kepadatan Penduduk Tiap Lingkungan

Penduduk di Kelurahan Lappa tersebar dalam 6 (Enam) Lingkungan. Lingkungan Lappae merupakan salah satu lingkungan di Kelurahan Lappa yang memiliki jumlah penduduk yang tertinggi yakni 2834 jiwa. Sedangkan ditinjau berdasarkan luas wilayah, maka Lingkungan Baru merupakan lingkungan terluas di Kelurahan Lappa yakni 183 Ha. Adapun kepadatan penduduk tiap lingkungan di Kelurahan Lappa dapat dilihat pada tabel berikut ini :

Tabel 4.5
Kepadatan Penduduk Tiap Lingkungan di Kelurahan Lappa
Tahun 2009

No.	Lingkungan	Luas wilayah (Ha)	Jumlah penduduk (jiwa)	Kepadatan penduduk (jiwa/Ha)
1.	Baru	183	2834	15,49
2.	Kokoe	31	1728	55,74
3.	Lengkong	43	2122	49,35
4.	Lappae	48	2073	43,19
5.	Talibungi	60	912	15,2
6.	Larea-rea	30	711	23,7

Sumber : Profil Kelurahan Lappa, 2009.

Peta kepadatan penduduk



c. Jumlah Penduduk Berdasarkan Jenis Kelamin, Mata Pencaharian dan Pendapatan Tiap Lingkungan

Penduduk di Kelurahan Lappa tersebar dalam 6 (Enam) Lingkungan. Lingkungan Lappae merupakan salah satu lingkungan di Kelurahan Lappa yang memiliki jumlah penduduk yang tertinggi yakni 2834 jiwa. Dengan mayoritas penduduknya bermata pencaharian sebagai pegawai negeri (PNS), sehingga rata – rata pendapatan pada lingkungan tersebut lebih tinggi dibandingkan dengan lingkungan lainnya yang terdapat di Kelurahan Lappa. Hal itu disebabkan karena Lingkungan Lappae berbatasan langsung dengan Kelurahan Balangnipa yang merupakan ibukota Kecamatan Sinjai Utara yang sekaligus juga merupakan Ibukota Kabupaten Sinjai dimana fungsi utama pada wilayah tersebut adalah pusat pemerintahan dan perdagangan.

Adapun jumlah penduduk berdasarkan jenis kelamin, mata pencaharian dan rata – rata pendapatan pada tiap – tiap lingkungan di Kelurahan Lappa dapat dilihat pada tabel berikut ini :

Tabel 4.6
Jumlah Penduduk Berdasarkan Jenis Kelamin, Mata Pencaharian,
dan Rata – Rata Pendapatan Tiap Lingkungan
Kelurahan Lappa Tahun 2009

No.	Lingkungan	Jumlah penduduk (jiwa)		Jumlah (jiwa)	Mata pencaharian				Pendapatan Rata –Rata (Rp./Bulan)
		Laki – laki	Perempuan		Mayoritas		Minoritas		
					Jenis pekerjaan	%	Jenis pekerjaan	%	
1.	Baru	1403	1431	2834	PNS	70	Nelayan	15	700.000-1.500.000
2.	Kokoe'	893	835	1728	Nelayan	80	PNS	5	700.000- 1.250.000
3.	Lengkong	1059	1063	2122	Nelayan	92	Kios	2	700.000- 1.200.000
4.	Lappae	1035	1038	2073	Nelayan	90	Kios	5	700.000- 1.200.000
5.	Talibungi	421	491	912	Tani Tambak	60	pertukangan	25	700.000- 1.200.000
6.	Larea - rea	317	394	711	Nelayan	60	pertukangan	25	700.000- 1.500.000

Sumber : Profil Kelurahan Lappa, 2009.

4. *Kebijaksanaan Pengembangan Wilayah Kelurahan Lappa*

Berdasarkan Rencana Detail Tata Ruang Kota Kecamatan Sinjai Utara, Kelurahan Lappa merupakan Bagian Wilayah Kota (BWK) V yang dibagi menjadi 3 (tiga) blok kawasan perencanaan yakni :

- Blok A terdiri dari 9 (sembilan) Sub Unit Lingkungan (SUL) dengan luas lahan 194,53 Ha.
- Blok B terdiri dari 2 (dua) Sub Unit Lingkungan dengan luas Lahan 98,28 Ha.
- Blok C terdiri dari 2 (dua) Sub Unit Lingkungan dengan luas Lahan 102,19 Ha.

Adapun rencana penggunaan lahan pada tiap – tiap blok pada Bagian Wilayah Kota (BWK) V Kelurahan Lappa menurut Rencana Detail Ruang Kota (RTRK) Tahun 2004 – 2013 adalah sebagai berikut :

- Blok A, berupa : kawasan pelabuhan, industri, pergudangan, perumahan, prasarana dan sarana, ruang terbuka hijau, perdagangan dan jasa, kawasan rekreasi, dan tambak sebagai lahan cadangan untuk peruntukan sebagai lokasi perumahan.
- Blok B, berupa : perumahan, prasarana dan sarana, perekonomian, ruang terbuka hijau, dan tambak sebagai areal budidaya perikanan darat dan lahan cadangan yang diperuntukkan untuk perumahan rakyat.
- Blok C, berupa : tempat pelelangan ikan (TPI), pelabuhan tradisional, kawasan industri, perumahan, prasarana dan sarana, ruang terbuka hijau, dan rekreasi.

Peta blok kawasan



B. Gambaran Umum Kawasan Permukiman Nelayan Di Kelurahan Lappa

Masyarakat nelayan Kelurahan Lappa memandang laut sebagai milik bersama, dengan kata lain laut dapat dimanfaatkan oleh siapa saja yang ingin mencari penghidupan. Pandangan ini merupakan suatu bentuk umum yang dianut oleh semua nelayan di Sulawesi Selatan. Dengan demikian, mekanisme kontrol terhadap wilayah perairan dapat dilakukan oleh semua orang yang berkepentingan di laut.

Daerah lokasi penangkapan nelayan Lappa antara lain Teluk Bone (5,13 %), Selayar (12,82 %), Kupang/Lombok (12,82 %), Sulawesi Tenggara (43,59 %), dan perairan di sekitar Pulau – pulau Sembilan (25,64 %). Waktu atau lama penangkapan nelayan Lappa juga bervariasi, antara di bawah satu minggu hingga di atas empat minggu per trip. Puncak musim penangkapan ikan nelayan antara bulan oktober hingga april atau bertepatan dengan datangnya musim barat.

Secara umum organisasi nelayan yang khusus bergerak dalam pengelolaan sumberdaya laut di Kelurahan Lappa juga berupa organisasi tradisional ponggawa – sawi. Faktor eksternal yang mempengaruhi aktivitas nelayan di Kelurahan Lappa adalah Peraturan Pemerintah Daerah dalam pemanfaatan laut secara bersama. Karena di Kelurahan Lappa juga terdapat nelayan dari berbagai daerah yang menggunakan TPI Lappa untuk menjual hasil tangkapannya. Sehingga apabila tidak diberlakukan aturan yang jelas akan penggunaan sarana TPI akan dapat menimbulkan salah pengertian dan konflik antar nelayan.

Berdasarkan data jumlah penduduk berdasarkan mata pencaharian, maka dapat diketahui bahwa kawasan permukiman nelayan yang terdapat di Kelurahan

Lappa Kecamatan Sinjai Utara Kabupaten Sinjai tersebar pada 4 (empat) Lingkungan, yakni : Lingkungan Kokoe', Lingkungan Lengkong, Lingkungan Lappae, dan Lingkungan Larea – rea. Namun di antara keempat kawasan permukiman nelayan tersebut yang berbatasan langsung dengan pantai adalah Lingkungan Larea – rea.

Adapun gambaran kondisi permukiman nelayan pada tiap – tiap lingkungan tersebut, adalah sebagai berikut :

1. Lingkungan Kokoe', Lingkungan Lengkong, dan Lingkungan Lappae
 - a. Pola permukiman pada ketiga lingkungan tersebut adalah pola memusat, dimana rumah – rumah nelayan cenderung terkonsentrasi pada suatu areal yang relatif strategis (memanjang sepanjang sungai).
 - b. Kondisi prasarana adalah sebagai berikut :
 - 1) Sumber air bersih berasal dari PDAM (perpipaan), sumur galih dan sumur bor.
 - 2) Sudah terdapat tempat – tempat pembuangan sampah (tong sampah dan kontainer) yang bekerjasama dengan dinas kebersihan.
 - 3) Sudah tersedia MCK.
 - 4) Jaringan jalan berupa jalan aspal dan sebagian jalan tanah.
 - 5) Jaringan drainase tidak berfungsi optimal, hal itu disebabkan karena masyarakat setempat masih cenderung membuang sampah pada saluran tersebut.
 - c. Tidak adanya aturan sempadan dalam membangun pada sekitar aliran sungai.

2. Lingkungan Larea – rea

- a. Pola permukiman nelayan pada Lingkungan Larea – rea adalah pola menyebar.
- b. Terjadi genangan di sekitar rumah – rumah nelayan walaupun bukan pada musim penghujan.
- c. Kondisi prasarana yang sangat minim, yakni :
 - 1) Sumber air bersih berasal dari PDAM yang menggunakan sistem bak penampungan dan dibeli Rp. 1000,- / 3 baskom. Namun terkadang aliran airnya tidak lancar, sehingga masyarakat setempat terkadang mesti membeli air tangki.
 - 2) Belum adanya tempat pembuangan sampah sehingga sampah – sampah masyarakat setempat dibuang pada sekitar rumah dan pada saluran drainase.
 - 3) Saluran drainase tidak berfungsi sebagaimana mestinya akibat sampah yang berserakah pada saluran tersebut.
 - 4) Belum tersedianya MCK (Mandi, Cuci, Kakus). Sehingga pada umumnya masyarakat buang air besar di rawa – rawa, kawasan hutan mangrove, dan saluran drainase (anak - anak).
 - 5) Jaringan jalan berupa jalan paving blok (sebagian) dan jalan tanah.
- d. Tidak adanya aturan sempadan dalam membangun.

C. Analisis Kemampuan Lahan Pada Wilayah Pesisir Kelurahan Lappa

Kondisi fisik alami pada wilayah pesisir Kelurahan Lappa dapat diukur melalui Analisis Kemampuan Lahan yang dibagi menjadi beberapa bagian, adalah sebagai berikut :

1. Morfologi

Kemampuan lahan berdasarkan identifikasi morfologi dimaksudkan untuk memperoleh tingkat kemampuan lahan pada suatu wilayah dengan mengidentifikasi potensi dan kendala pada suatu lahan. **Untuk mengetahui tingkat kemampuan lahan morfologi di Kelurahan Lappa dapat berorientasi pada kondisi kemiringan lereng dan jenis tanah. Dengan mengsuperimposekan peta kemiringan lereng dan jenis tanah maka diketahui bahwa tingkat kemampuan lahan morfologi pada kelurahan Lappa terbagi atas 2 (dua), yakni:**

a. Morfologi Tinggi

Dimana kemiringan lerengnya berupa datar (0 – 2 %) dan landai (2 - 8 %). Sedangkan jenis tanahnya adalah alluvial kelabuan yang memiliki sifat tidak peka terhadap erosi dan kondisi yang cukup subur, sehingga dengan kondisi demikian, maka kawasan pada morfologi ini tidak memiliki hambatan untuk dimanfaatkan berbagai kegiatan.

b. Morfologi Rendah

Memiliki kemiringan lereng datar (0 – 2 %) dan landai (2 – 8 %). Sedangkan jenis tanahnya adalah regosol coklat kekelabuan dengan sifat tanah yang sangat peka terhadap erosi dan tingkat kesuburan yang kurang baik, karena didominasi oleh tekstur pasir dengan solum tanah yang

dangkal, sehingga lahan pada kawasan morfologi ini memiliki faktor pembatas untuk dikembangkan. Potensial terhadap erosi akan menyebabkan menipisnya lapisan permukaan tanah pada bagian atas, yang akan menyebabkan penurunan kemampuan lahan (degradasi lahan). Di samping itu pula, akibat lain yang ditimbulkan adalah menurunnya kemampuan tanah untuk menyerap air sehingga akan meningkatkan limpasan air dipermukaan (banjir). Selain itu butiran tanah yang terangkut oleh aliran permukaan pada akhirnya akan mengendap di sungai (sedimentasi).

2. Kemudahan Untuk Dikerjakan

Kemampuan lahan berdasarkan kemudahan untuk dikerjakan dimaksudkan untuk menganalisis tingkat kemudahan lahan di wilayah dan atau kawasan untuk digali, ditimbun, ataupun dimatangkan dalam proses pembangunan dan pengembangan kawasan. **Untuk mengetahui tingkat kemampuan lahan kemudahan dikerjakan diperlukan peta kemiringan lereng, peta jenis tanah, peta geologi, dan peta penggunaan lahan saat ini. Kemudian menggunakan metode analisis superimpose.. Berdasarkan hasil superimpose peta, maka diketahui bahwa kemampuan lahan kemudahan untuk dikerjakan adalah sebagai berikut :**

a) Kemudahan untuk dikerjakan tinggi

lahan yang kurang atau bahkan tidak memiliki hambatan untuk dimanfaatkan berbagai aktifitas khususnya untuk permukiman.

b) Kemudahan untuk dikerjakan rendah

Penggunaan lahan pada kawasan ini berupa tambak dan daerah genangan (rawan banjir). Sehingga pemanfaatan lahannya perlu dilakukan penanganan – penangan khusus.

3. *Ketersediaan Air*

Kemampuan lahan berdasarkan ketersediaan air dimaksudkan untuk menganalisis sumber – sumber air yang bisa dimanfaatkan untuk keperluan pengembangan kawasan, dengan tidak mengganggu keseimbangan tata air. Adapun yang perlukan untuk mengukur tingkat kemampuan lahan untuk ketersediaan air adalah orientasi data hidrologi dan klimatologi, peta jenis tanah, peta kemiringan lereng, peta geologi, dan penggunaan lahan saat ini. Kemudian menggunakan metode analisis superimpose.

Berdasarkan hasil superimpose peta, maka diketahui bahwa kemampuan lahan untuk ketersediaan air adalah sebagai berikut :

a) Ketersediaan air tinggi

Kawasan ini dilalui oleh dua sungai yakni di sebelah utara berbatasan dengan Sungai Tangka (debit air 108,48 – 220,80 m³/ detik) dan sebelah selatan berbatasan dengan Sungai Sinjai (debit air 8,211 – 20, 221 m³/ detik). Sehingga dengan potensi tersebut dapat dimanfaatkan sebagai sumber tata air oleh masyarakat setempat.

b) Ketersediaan air sedang

Kawasan ini berbatasan dengan Sungai Tangka dengan debit air 108,48 – 220,80 m³/ detik yang berbatasan di sebelah utara dan barat. Sehingga dapat dimanfaatkan oleh masyarakat setempat sebagai sumber air bersih.

c) Ketersediaan air rendah

Kawasan ini tidak berbatasan langsung dengan daerah aliran sungai sehingga untuk memenuhi kebutuhan air bersih masyarakat setempat.

4. *Untuk Drainase*

Kemampuan lahan untuk drainase dimaksudkan untuk mengetahui daerah – daerah yang cenderung tergenang di musim penghujan. Adapun yang diperlukan untuk mengukur tingkat kemampuan lahan untuk drainase adalah orientasi data hidrologi dan klimatologi, peta jenis tanah, peta kemiringan lereng, peta geologi, dan penggunaan lahan saat ini. Kemudian menggunakan metode analisis superimpose.

Berdasarkan hasil superimpose peta, maka diketahui bahwa kemampuan lahan untuk drainase adalah sebagai berikut :

a) Kemampuan drainase tinggi

Pada saat musim penghujan puncak, kawasan ini mampu untuk menampung limpasan air permukaan dan infiltrasi permukaan cepat sehingga genangan pada kawasan dapat dihindari.

b) Kemampuan drainase sedang

Pada saat musim penghujan puncak, kawasan ini mampu untuk menampung limpasan air permukaan dan infiltrasi permukaan sedang (sedikit lambat), namun genangan pada kawasan dapat dihindari.

c) Kemampuan drainase rendah

Pada saat musim penghujan puncak, kawasan ini tidak mampu untuk menampung limpasan air permukaan, hal tersebut disebabkan karena pada

kawasan ini penggunaan lahannya sudah merupakan daerah genangan dan infiltrasi permukaan lambat sehingga genangan pada kawasan tidak dapat dihindari.

5. Terhadap Bencana alam

Kemampuan lahan terhadap bencana dimaksudkan untuk daerah – daerah yang rawan bencana alam dan mempunyai kecenderungan untuk terkena bencana alam. Adapun yang perlukan untuk mengukur tingkat kemampuan lahan terhadap bencana adalah orientasi data hidrologi dan klimatologi, data bencana alam, peta morfologi, peta kemiringan lereng, peta geologi, dan penggunaan lahan saat ini. Kemudian menggunakan metode analisis superimpose.

Berdasarkan kemiringan lereng berupa datar dan landai, jenis tanah alluvial kelabu (tidak peka) dan regosol coklat kekelabuan (sangat peka), kondisi geologi berupa endapan alluvium dengan yang memiliki Kendala geologi teknik yang dijumpai adalah banjir dan terjadi perosokan tanah (erosi).

Berdasarkan analisis kemampuan lahan untuk permukiman nelayan pada Kelurahan Lappa menunjukkan 2 (dua) kategori kemampuan lahan untuk permukiman nelayan, yakni :

- a. Lahan yang sangat baik untuk permukiman nelayan, dengan skor total 105.
- b. Lahan yang tidak baik untuk permukiman nelayan, dengan skor total 55 dan 65.

Kedua kategori kemampuan lahan tersebut diukur berdasarkan hasil analisis kemampuan lahan berdasarkan morfologi, kemudahan untuk dikerjakan, ketersediaan air, untuk drainase, dan terhadap bencana alam.

Peta SKL Morfologi



Peta SKL Kemudahan Dikerjakan



Peta SKL Ketersedian Air



Peta SKL Untuk Drainase



Peta SKL Terhadap Bencana Alam



Peta kemampuan lahan untuk permukiman nelayan



D. Analisis Kondisi Fisik Alami Kawasan Pantai Wilayah Pesisir Kelurahan Lappa

Analisis fisik alami kawasan pantai wilayah pesisir di Kelurahan Lappa dimaksudkan untuk mengetahui potensi dan kendala ditinjau berdasarkan geomorfologi pantai, pasang surut, dan gelombang. Dan selanjutnya diaplikasikan dalam bentuk kajian arahan penggunaan lahan yang sesuai pada wilayah tersebut.

1. Geomorfologi Pantai

Tipe pantai yang terdapat di Kelurahan Lappa adalah Tipe D, hal ini berarti geomorfologi pantai berupa pantai terbuka, kemiringan dasar yang landai dan terbentuk dari pasir, memiliki lingkungan muara, dan kejadian ulang badai 5 sampai 15 tahun. Sehingga penggunaan lahan yang cocok untuk tipe pantai tersebut adalah budidaya air payau, konservasi hutan mangrove sebagai perlindungan daratan bilamana terjadi hempasan gelombang, pengembangan ecotourisme (penikmatan penjelajahan hutan pantai dan melihat flora dan fauna yang khas), permukiman, pengembangan transportasi laut dan infrastruktur.

2. Pasang Surut

Berdasarkan data diperoleh dari Dinas Kelautan dan Perikanan Kabupaten Sinjai menunjukkan bahwa klasifikasi pasang surut yang terdapat pada wilayah pesisir di Kelurahan Lappa adalah Pasang Surut harian ganda (*semidiurnal*) Dimana dalam satu hari dua kali terjadi air pasang dan dua kali air surut terjadi secara berurutan dan teratur, periode pasang surut rata – rata

12 jam 24 menit. Adapun tinggi pasang dapat mencapai 2 meter sedangkan arus surut mencapai ± 20 meter (timur) yang terjadi pada pagi dan sore hari. Hal ini berarti, bahwa pola arus atau dengan kata lain frekuensi pergantian arus lebih tinggi, dengan kondisi yang demikian maka memungkinkan bahan – bahan organik terdegradasi lebih cepat menjadi senyawa – senyawa yang lebih cepat pula dapat dimanfaatkan oleh biota perairan. Sehingga dengan klasifikasi pasang surut tersebut maka penggunaan lahan wilayah pesisir Kelurahan Lappa berpotensi untuk dikembangkan sebagai kawasan budidaya perikanan (tambak).

3. Gelombang

Ditinjau berdasarkan arah garis pantai di Kelurahan Lappa yakni utara – selatan, sehingga gelombang yang datang berasal dari timur laut (arus utara - selatan), timur (arus utara) dan tenggara (arus selatan - utara). Namun yang paling besar pengaruhnya yakni susur pantai mengarah ke selatan, dengan fluks ombak dan kecepatan arus yang tinggi terdapat di muara Sungai Tangka. Hal ini berarti, perlunya kawasan penyangga berupa hutan mangrove di sekitar garis pantai dan pemeliharaan serta pengembangan ekosistem estuaria pada kawasan sekitar muara khususnya ke arah selatan guna mengantisipasi hempasan gelombang yang datang ke darat.

E. Analisis Penyebab Terjadinya Kawasan Kumuh Pada Wilayah Pesisir Khususnya Pada Permukiman Nelayan Kelurahan Lappa

Berdasarkan analisis kemampuan lahan untuk permukiman nelayan di Kelurahan Lappa khususnya pada kawasan permukiman nelayan yaitu Lingkungan Lappae, Lengkong, Kokoe, dan Larea – rea pada umumnya merupakan lahan yang tidak baik untuk permukiman nelayan. Hal tersebut disebabkan karena :

1. Kemampuan lahan berdasarkan morfologi adalah rendah, yakni memiliki kemiringan lereng datar hingga landai dan kondisi tanah yang sangat peka terhadap erosi pada Lingkungan Lappae, Lengkong, dan Kokoe’.
2. Kemampuan lahan berdasarkan kemudahan untuk dikerjakan adalah tinggi yakni tidak memiliki faktor pembatas untuk dikembangkan sebagai kawasan permukiman. Namun permukiman yang dimaksud pada penelitian ini, berupa permukiman nelayan yang umumnya masyarakat nelayan menggunakan model rumah panggung, sehingga bobot untuk satuan kemampuan ini adalah rendah atau memiliki hubungan yang lemah (terdapat di Lingkungan Lappae, Lengkong, dan Kokoe’) dan kemudahan untuk dikerjakan rendah pada Lingkungan Larea – rea sebab lahannya merupakan derah genangan dan tambak.
3. Kemampuan lahan berdasarkan ketersediaan air rendah, artinya air yang tersedia pada kawasan ini baik itu, berupa air permukaan dan air tanah tidak dapat memenuhi kebutuhan air masyarakat khususnya untuk skala permukiman.

4. Satuan Kemampuan Lahan Untuk Drainase rendah yakni pada saat musim penghujan puncak kawasan ini tidak mampu untuk menampung limpasan air permukaan.
5. Satuan Kemampuan Lahan Terhadap bencana tinggi yakni rawan bencana erosi dan banjir.

Berdasarkan uraian kemampuan lahan (morfologi, kemudahan untuk dikerjakan, ketersediaan air, untuk drainase, dan terhadap bencana alam) serta dikaitkan dengan analisis kondisi fisik alami kawasan pantai di Kelurahan Lappa Kecamatan Sinjai Utara Kabupaten Sinjai yang memiliki geomorfologi pantai tipe D, klasifikasi pasang surut harian ganda (*semidiurnal*) dan susur pantai mengarah ke selatan. Maka penyebab terjadinya kawasan kumuh pada wilayah pesisir khususnya pada kawasan permukiman nelayan Kelurahan Lappa Kecamatan Sinjai Utara Kabupaten Sinjai, adalah sebagai berikut :

1. Adanya penggunaan lahan berupa permukiman nelayan pada kawasan rawan bencana

Kawasan yang memiliki tingkat kerawanan bencana, khususnya bencana banjir yang paling umum terjadi pada wilayah pesisir merupakan salah satu pemicu terjadinya kawasan kumuhan.

2. Adanya penggunaan lahan berupa permukiman nelayan, pada lahan yang memiliki kemudahan untuk dikerjakan rendah

Kondisi lahan tersebut terdapat di Lingkungan Larea – rea, karena pada umumnya penggunaannya berupa daerah tambak (genangan). Apabila tidak ada pengelolaan khusus pada lahan dengan kondisi tersebut, maka akan

merusak stabilitas lingkungan dan memicu timbulnya permukiman liar yang akhirnya akan menyebabkan terciptanya kawasan kumuh.

3. Adanya penggunaan lahan berupa permukiman nelayan, pada kondisi lahan yang memiliki keterbatasan penyediaan air

Air merupakan kebutuhan dasar bagi umat manusia. Lahan yang memiliki keterbatasan penyediaan air, tentu akan mengindikasikan buruknya kualitas suatu kawasan.

4. Adanya penggunaan lahan berupa permukiman nelayan pada lahan yang memiliki tingkat kemampuan untuk drainase rendah

Derajat kelancaran saluran drainase akan mencerminkan baik buruknya suatu kawasan. Bilamana pada kawasan tersebut memiliki saluran drainase yang tidak lancar atau bahkan tidak ada saluran, maka genangan tidak dapat dihindari. Daerah Genangan bisa saja bernilai potensi bagi nelayan, dengan memanfaatkan sebagian kawasan tambak dan penyandaran perahu nelayan dapat berdekatan dengan rumah mereka. Namun bilamana pengawasan tidak pada kawasan tersebut maka masalah kumuh pun bisa saja terjadi. Seperti Karena faktor budaya masyarakat membuang sampah di sembarangan tempat, apabila mereka buang sampah di daerah genangan, maka akan terjadi penurunan estetika lingkungan dan dapat merusak stabilitas pantai.

5. Adanya penggunaan lahan berupa permukiman nelayan pada kawasan sempadan pantai dan sungai

Kawasan sempadan berfungsi sebagai pengatur iklim, sumber plasma nutfah, dan Benteng wilayah daratan dari pengaruh negatif dinamika sungai maupun laut. Karena Kelurahan Lappa memiliki tipe pasang surut *semidiurnal*, di

mana pola arus atau dengan kata lain frekuensi pergantian arus lebih tinggi. Dengan kondisi demikian, maka memungkinkan bahan – bahan organik terdegradasi lebih cepat menjadi senyawa – senyawa yang lebih cepat pula dapat dimanfaatkan oleh biota perairan. Apabila kawasan tersebut dimanfaatkan sebagai kawasan permukiman, tentunya akan merusak senyawa – senyawa yang diperlukan oleh biota – biota pesisir, bila hal tersebut terjadi secara terus menerus tanpa pengawasan. Maka akan mempengaruhi ekosistem biota pesisir. Akibatnya terjadi penurunan kualitas dan kuantitas biota pesisir. Sehingga akan mempengaruhi pula produksi tangkapan nelayan dan berimplikasi pada penurunan pendapatan masyarakat setempat (nelayan). Apabila hal tersebut terjadi, maka pola hidup masyarakat nelayan akan semakin menurun dan umpang baliknya akan mempengaruhi pula pada kondisi permukimannya.

Di samping itu pula, Tipe pantai yang terdapat di Kelurahan Lappa adalah Tipe D, berarti geomorfologi pantai berupa pantai terbuka, kemiringan dasar yang landai dan terbentuk dari pasir dan lumpur, memiliki lingkungan muara, dan kejadian ulang badai 5 sampai 15 tahun. Dan apabila sempadan pantai dimanfaatkan sebagai kawasan terbangun, maka akan membahayakan bagi masyarakat setempat. Dan hal tersebut melanggar dari aturan pembangunan permukiman.

F. Analisis Manajemen Penggunaan lahan Pada Permukiman Nelayan Sebagai Pengendali Kawasan Kumuh Kelurahan Lappa

Kelurahan Lappa merupakan wilayah pesisir yang terdapat di Kecamatan Sinjai Utara Kabupaten Sinjai, ditinjau berdasarkan batas wilayah pesisir menurut Departemen Kelautan dan Perikanan bahwa batas laut ke arah darat adalah sebagai berikut :

1. Ekologis, kawasan dataran yang masih dipengaruhi oleh proses – proses kelautan. Seperti : pasang surut, instruksi air laut, arus, gelombang, dan lain – lain. Kelurahan Lappa berbatasan langsung dengan Teluk Bone yang merupakan ruang laut.
2. Administrasi, batas terluar sebelah hulu dari desa pantai atau jarak definitif secara arbiter (2 km, 20 km dan seterusnya dari garis pantai). Pada Kelurahan Lappa memiliki jarak definitif sebesar 0,4 km dari garis pantai.
3. Di Kelurahan Lappa permasalahan atau subtansi yang menjadi fokus pengelolaan suatu wilayah pesisir masih sering terjadi . Seperti : pencemaran, erosi, dan sidementasi (batas sumber dampak yang terjadi akibat pembangunan dan aktifitas manusia yang mempengaruhi lingkungan pesisir dan pengaruh alami dari kondisi fisik lingkungan).

Melihat kondisi saat ini pada Kelurahan Lappa, Penggunaan lahan untuk permukiman nelayan tersebar pada 4 (empat) lingkungan, yakni : Lingkungan Lappae, Kokoe, Lengkong yang berbatasan dengan daerah aliran sungai, dan Lingkungan Larea – rea yang berbatasan langsung dengan laut dimana pada sebelah timur laut dan tenggaran merupakan daerah muara (tempat hidup ekosistem estuari). Berdasarkan hasil survey , data sekunder , dan hasil analisis

sebelumnya, menunjukkan bahwa penggunaan lahan sebagai permukiman nelayan yang terdapat di Kelurahan Lappa menyebabkan terjadinya kawasan kumuh wilayah pesisir.

Berdasarkan pada analisis kemampuan lahan untuk permukiman nelayan di Kelurahan Lappa, terdapat 2 (dua) kategori kawasan, yaitu :

1. Kawasan yang tidak sesuai dengan permukiman nelayan, namun penggunaan lahannya saat ini berupa kawasan permukiman nelayan, terdapat di Lingkungan Lappae, Kokoe', Lengkong dan Larea – rea. Adapun alasan masyarakat Kelurahan Lappa khususnya masyarakat yang bermata pencaharian sebagai nelayan lebih memilih kawasan ini untuk bermukim karena kawasan ini lebih dekat dengan sungai dan laut yang merupakan tempat kerja mereka, sehingga dengan faktor tersebut memicu tersedianya sarana – sarana yang terkait dengan aktifitas mereka seperti : pelabuhan dan TPI (Tempat Pelelangan Ikan). Di samping itu pula, ketidaksesuaian lahan pada kawasan ini sebagai kawasan permukiman nelayan disebabkan karena adanya kondisi fisik alami yang memiliki faktor – faktor penghambat yang bersifat muklat atau permanen. Adapun faktor – faktor penghambat tersebut adalah :
 - a. Kawasan rawan bencana, Lingkungan Lappae, Kokoe, dan Lengkong merupakan kawasan rawan bencana erosi karena memiliki jenis tanah regosol coklat kekelabuan yang sifatnya sangat peka terhadap erosi dan pada Lingkungan Larea – rea merupakan kawasan potensial banjir.
 - b. Potensi ketersediaan air yang rendah di Lingkungan Lappae, Kokoe, dan Lengkong.

- c. Pada Lingkungan Larea – rea memiliki kemampuan lahan yang rendah untuk drainase sehingga akibatnya pada kawasan ini genangan sering kali terjadi walaupun bukan pada musim penghujan.
2. Kawasan yang sesuai untuk permukiman nelayan dengan penggunaan lahan saat ini berupa pertanian lahan kering campuran, terdapat di Lingkungan Baru. Ditinjau berdasarkan jarak antara kawasan ini dengan sungai dan laut yang merupakan tempat kerja nelayan pada umumnya, memiliki jarak yang cukup jauh.

Kebijakan Pemerintah Daerah Kabupaten Sinjai yang tertuang Rencana Detail Tata Ruang Kota (RDTRK) pada Bagian Wilayah Kota (BWK) V, yang membagi Kelurahan Lappa menjadi 3 (tiga) Blok Kawasan. Hal itu didasarkan pada potensi dan kendala / permasalahan yang ada wilayah tersebut, seperti :

1. Potensi, yaitu : Kelurahan Lappa adalah salah satu TPI (Tempat Pelelangan Ikan) terbesar di Sulawesi Selatan dalam jumlah volume ikan dan kapal ikan yang mendarat. Serta memiliki potensi sumberdaya berupa perikanan, transportasi laut dan pariwisata. Serta masih adanya lahan yang belum dimanfaatkan secara optimal.
2. Kendala / masalah, yaitu : jumlah penduduk yang selalu meningkat tiap tahunnya akan memicu pertumbuhan kota yang berimplikasi semakin berkembangnya pula tuntutan dan kebutuhan masyarakat di Kelurahan Lappa, kondisi fisik dasar tidak bervariasi umumnya berupa daerah genangan air (daerah banjir), baik berupa genangan tetap (pertambakan dan rawa - rawa) maupun genangan sementara (khususnya di musim hujan), budaya masyarakat nelayan Kelurahan Lappa memandang laut sebagai milik bersama,

dengan kata lain laut dapat dimanfaatkan oleh siapa saja yang ingin mencari penghidupan, sehingga lokasi penangkapan nelayan Lappa antara lain Teluk Bone (5,13 %), Selayar (12,82 %), Kupang/Lombok (12,82 %), Sulawesi Tenggara (43,59 %), dan perairan di sekitar Pulau – pulau Sembilan (25,64 %). Waktu atau lama penangkapan nelayan Lappa juga bervariasi antara di bawah satu minggu hingga di atas empat minggu per trip, serta masih membudayanya Peraturan Pemerintah Daerah dalam pemamfaatan laut secara bersama, akibatnya karena di Kelurahan Lappa juga terdapat nelayan dari berbagai daerah yang menggunakan TPI Lappa untuk menjual hasil tangkapannya. Sehingga apabila tidak diberlakukan aturan yang jelas akan penggunaan sarana TPI akan dapat menimbulkan salah pengertian dan konflik antar nelayan.

Adapun rencana penggunaan lahan pada tiap – tiap blok pada Bagian Wilayah Kota (BWK) V Kelurahan Lappa menurut Rencana Detail Ruang Kota (RTRK) Tahun 2004 – 2013 (sudah diperdakan) adalah sebagai berikut :

1. Blok A, berupa : kawasan pelabuhan, industri, pergudangan, perumahan, prasarana dan sarana, ruang terbuka hijau, perdagangan dan jasa, kawasan rekreasi, dan tambak sebagai lahan cadangan untuk peruntukan sebagai lokasi perumahan.
2. Blok B, berupa : perumahan, prasarana dan sarana, perekonomian, ruang terbuka hijau, dan tambak sebagai areal budidaya perikanan darat dan lahan cadangan yang diperuntukkan untuk perumahan rakyat.

3. Blok C, berupa : tempat pelelangan ikan (TPI), pelabuhan tradisional, kawasan industri, perumahan, prasarana dan sarana, ruang terbuka hijau, dan rekreasi.

Adanya potensi dan kendala (fisik alami) pada kedua kawasan tersebut, yaitu lahan yang tidak sesuai untuk permukiman nelayan (permukiman lama) dan lahan yang sesuai untuk permukiman nelayan (permukiman baru), menyebabkan manajemen yang berbeda dalam mengatasi masalah kekumuhan kawasan pada wilayah pesisir di Kelurahan Lappa Kecamatan Sinjai Utara Kabupaten Sinjai. Dalam merumuskan manajemen permukiman nelayan di Kelurahan Lappa dapat diukur dengan menggunakan analisis SWOT, dengan mengidentifikasi kekuatan, kelemahan, peluang, dan ancaman.

1. Analisis SWOT untuk permukiman lama, yaitu : lahan yang tidak sesuai dengan permukiman nelayan, terdapat di Lingkungan Lappae, Kokoe, Lengkong, Kokoe', dan Larea – rea.
2. Analisis SWOT untuk permukiman baru, yaitu : lahan yang sesuai untuk permukiman nelayan, terdapat di Lingkungan Baru.

Tabel 4. 7
Analisis Internal Faktor (IFAS) Permukiman Nelayan
Kelurahan Lappa Kecamatan Sinjai Utara Kabupaten Sinjai

Kategori Permukiman	Faktor Strategis	Bobot	Nilai	Bobot × nilai
Permukiman Lama	Kekuatan (<i>Strenght</i>)			
	a. Peraturan daerah mengenai kebijakan pengembangan kawasan sebagai kawasan permukiman.	25	3	75
	b. Penggunaan lahan saat ini, umumnya berupa permukiman nelayan.	20	2	40
	c. Kawasan berdekatan dengan tempat kerja (sungai dan laut).	30	4	120
	d. Tersedianya sarana penunjang kegiatan nelayan, seperti pelabuhan dan TPI	25	3	75
	Jumlah	100		310
	Kelemahan (<i>Weakneses</i>)			
	a. Kondisi lahan rawan bencana (erosi dan banjir)	20	4	80
	b. Lahan memiliki Ketersedian air rendah	20	4	80
	c. Lahan untuk drainase rendah.	20	4	80
	d. Kawasan sempadan sungai dan pantai.	25	4	100
e. Kondisi prasarana kurang baik (jaringan air limbah / air kotor, jaringan persampahan, dan jaringan jalan)	15	3	45	
Jumlah	100		385	

Permukiman Baru	Kekuatan (<i>Strenght</i>)			
	a. Peraturan daerah mengenai kebijakan pengembangan kawasan sebagai kawasan permukiman.	30	3	90
	b. Penggunaan lahan saat ini, berupa pertanian lahan kering campuran.	30	2	60
	c. Memiliki lahan yang sangat baik untuk permukiman nelayan.	40	4	160
	Jumlah	100		310
	Kelemahan (<i>Weakneses</i>)			
	a. Belum tersedianya prasarana penunjang permukiman nelayan.	50	3	150
b. Kawasan cukup jauh dengan tempat kerja (sungai dan laut).	50	2	100	
Jumlah	100		250	

Sumber : Hasil Analisis, 2010.

Berdasarkan hasil analisis diatas, maka di ketahui skor untuk internal faktor (IFAS), adalah sebagai berikut :

1. Permukiman lama, didapatkan kekuatan (*Strength*) yaitu 310, sedangkan Kelemahan (*Weakneses*) yaitu 385.
Jadi S-W = - 75.
2. Permukiman baru, didapatkan kekuatan (*Strength*) yaitu 310, sedangkan Kelemahan (*Weakneses*) yaitu 250.
Jadi S-W = 60.

Tabel 4. 8
Analisis Eksternal Faktor (EFAS) Permukiman Nelayan
Kelurahan Lappa Kecamatan Sinjai Utara Kabupaten Sinjai

Kategori Permukiman	Faktor Strategis	Bobot	Nilai	Bobot × nilai
Permukiman Lama	Peluang (<i>Opportunity</i>)			
	a. Salah satu TPI terbesar di Sulawesi Selatan	35	3	105
	b. Adanya kelompok formal, seperti : LKMD, KUD Mina, PKK, dan Dasa Wisma yang masih berperan aktif.	25	2	50
	c. Peningkatan dan penguasaan aset – aset produksi perikanan, seperti : armada (kapal laut mesin, perahu layar, jolloro, sampan, dan sebagainya) dan alat tangkap (pancing ulur, bagang, purse saine, panambe, jaring insang, long line, dan kompressor).	40	4	160
	Jumlah	100		315
	Ancaman (<i>Threats</i>)			
	a. Budaya masyarakat nelayan yang kadang melaut keluar dari wilayah Kelurahan Lappa hingga di atas 4 minggu.	50	2	100
b. Timbulnya salah paham dan konflik antar nelayan akibat belum adanya aturan yang jelas mengenai penggunaan sarana TPI lappa.	50	3	150	
Jumlah	100		250	

Permukiman Baru	Peluang (<i>Opportunity</i>)			
	a. Memudahkan perencanaan kawasan permukiman nelayan.	50	4	200
	b. Memudahkan pengendalian pemanfaatan lahan.	50	4	200
	Jumlah	100		400
	Ancaman (<i>Threats</i>)			
a. Bilamana tidak ada pengawasan pada lahan ini, maka akan memicu munculnya permukiman liar.	100	3	300	
Jumlah	100		300	

Sumber : Hasil Analisis, 2010.

Berdasarkan hasil analisis diatas, maka di ketahui skor untuk eksternal faktor (EFAS), adalah sebagai berikut :

1. Permukiman lama, didapatkan Peluang (*Opportunity*) yaitu 315, sedangkan Ancaman (*Threats*) yaitu 250.
Jadi O-T = 65.
2. Permukiman baru, didapatkan Peluang (*Opportunity*) yaitu 400, sedangkan Ancaman (*Threats*) yaitu 300.
Jadi O-T = 100.

Tabel 4. 9

Matrik Analisis SWOT Permukiman Lama

<p style="text-align: center;">IFAS</p>	<p style="text-align: center;">Kekuatan (<i>Strenght</i>)</p> <p>a. Peraturan daerah mengenai kebijakan pengembangan kawasan sebagai kawasan permukiman.</p> <p>b. Penggunaan lahan saat ini, umumnya berupa permukiman nelayan.</p> <p>c. Kawasan berdekatan dengan tempat kerja (sungai dan laut).</p> <p>d. Tersedianya sarana penunjang kegiatan nelayan, seperti pelabuhan dan TPI</p>	<p style="text-align: center;">Kelemahan (<i>Weakneses</i>)</p> <p>a. Kawasan rawan bencana (erosi dan banjir)</p> <p>b. Ketersedian air bersih minim.</p> <p>c. Kawasan sempadan sungai dan pantai.</p> <p>d. Saluran drainase buruk.</p> <p>e. Kondisi prasarana kurang baik (jaringan air limbah / air kotor, jaringan persampahan, dan jaringan jalan).</p>
<p style="text-align: center;">EFAS</p> <p style="text-align: center;">Peluang (<i>Opportunity</i>)</p> <p>a. Salah satu TPI terbesar di Sulawesi Selatan</p> <p>b. Adanya kelompok formal, seperti : LKMD, KUD Mina, PKK, dan Dasa Wisma yang masih berperan aktif.</p> <p>c. Peningkatan dan penguasaan aset – aset produksi perikanan.</p>	<p style="text-align: center;">Strategi SO</p> <p>Kerja sama antara pemerintah daerah dengan kelompok formal sebagai media Penyelenggaraan program perbaikan kampung (KIP).</p>	<p style="text-align: center;">Strategi WO</p> <p>a. Merencanakan jalur evakuasi terhadap bencana .</p> <p>b. Peningkatan Prasarana Permukiman nelayan, baik kualitas maupun kuantitas.</p> <p>c. Memanfaatkan kelompok formal sebagai sarana penyuluhan tentang permukiman nelayan bebas kumuh dan pengelolaan sumberdaya pesisir secara berkelanjutan (<i>Suistanable</i>).</p>

Ancaman (<i>Threats</i>)	Strategi ST	Strategi WT
<p>a. Budaya masyarakat nelayan yang kadang melaut keluar dari wilayah Kelurahan Lappa hingga di atas 4 minggu.</p> <p>b. Timbulnya salah paham dan konflik antar nelayan akibat belum adanya aturan yang jelas mengenai penggunaan sarana TPI lappa.</p>	<p>Penegasan aturan mengenai penggunaan sarana TPI Lappa, dengan cara tetap mengizinkan nelayan luar Kelurahan Lappa untuk beraktivitas di TPI Lappa dengan syarat wajib membayar retribusi.</p>	<p>Peningkatan prasarana permukiman nelayan, baik kualitas maupun kuantitas dengan memanfaatkan masyarakat nelayan setempat untuk mengkoordinir kegiatan dan menjadikan pemerintah sebagai fasilitator.</p>

Sumber : Hasil Analisis, 2010.

Tabel 4. 10

Matrik Analisis SWOT Permukiman Baru

IFAS	Kekuatan (<i>Strenght</i>)	Kelemahan (<i>Weakneses</i>)
EFAS	<ul style="list-style-type: none"> a. Peraturan daerah mengenai kebijakan pengembangan kawasan sebagai kawasan permukiman. b. Penggunaan lahan saat ini, berupa pertanian lahan kering campuran. c. Memiliki lahan yang sangat baik untuk permukiman nelayan. 	<ul style="list-style-type: none"> a. Belum tersedianya prasarana penunjang permukiman nelayan. b. Kawasan cukup jauh dengan tempat kerja (sungai dan laut).
Peluang (<i>Opportunity</i>)	Strategi SO	Strategi WO
<ul style="list-style-type: none"> a. Memudahkan perencanaan kawasan permukiman nelayan. b. Memudahkan pengendalian pemanfaatan lahan. 	Pembangunan permukiman nelayan secara massal dengan cara penyediaan lingkungan siap bangun (Lisiba) dengan tetap ada Kontrol dari Pemerintah Daerah Kabupaten Sinjai.	Mengarahkan masyarakat setempat sebagai tani tambak.
Ancaman (<i>Threats</i>)	Strategi ST	Strategi WT
Bilamana tidak ada pengawasan pada lahan ini, maka akan memicu munculnya permukiman liar.	Perlunya pengawasan atas pemanfaatan lahan pada kawasan ini.	Penyediaan prasarana penunjang permukiman nelayan

Sumber : Hasil Analisis, 2010.

Dari hasil analisis SWOT untuk permukiman nelayan, diketahui bahwa strategi prioritas dengan orientasi nilai IFAS dan EFAS, menunjukkan bahwa untuk:

1. Permukiman baru berada pada kuadran II, yakni *Agressive Maintenance Strategy* (Strategi Perbaikan Agresif), adalah strategi konsolidasi internal dengan mengadakan perbaikan-perbaikan berbagai bidang. Perbaikan faktor-faktor kelemahan untuk memaksimalkan pemanfaatan peluang, hal tersebut terdapat pada Strategi WO.
2. Permukiman baru berada pada kuadran I, yakni *Stable Growth Strategy* (Strategi Pertumbuhan Stabil) strategi mempertahankan pertumbuhan yang ada (kenaikan yang stabil, jangan sampai turun), hal tersebut terdapat pada Strategi SO.

G. Analisis Pandangan Islam Tentang Peranan Kondisi Fisik Alami Terhadap Manajemen Penggunaan Lahan

Bumi diciptakan oleh Allah semata – mata untuk kepentingan umat manusia. Al-Qur'an telah disebutkan mengenai bagaimana memanfaatkan alam semesta guna menjaga keberlanjutan lingkungan alam, salah satunya berupa konservasi lahan. Allah berfirman dalam Q.S. Ibrahim/14 : 32-33, tentang lingkungan alam :

اللَّهُ الَّذِي خَلَقَ السَّمَاوَاتِ وَالْأَرْضَ وَأَنْزَلَ مِنَ السَّمَاءِ مَاءً فَأَخْرَجَ بِهِ مِنَ الثَّمَرَاتِ

رِزْقًا لَكُمْ وَسَخَّرَ لَكُمْ الْفُلُكَ لِتَجْرِيَ فِي الْبَحْرِ بِأَمْرِهِ وَسَخَّرَ لَكُمْ الْأَنْهَارَ (٣٢)

وَسَخَّرَ لَكُمْ الشَّمْسَ وَالْقَمَرَ دَائِبَيْنِ وَسَخَّرَ لَكُمْ اللَّيْلَ وَالنَّهَارَ (٣٣)

Terjemahan : Allah – lah yang telah menciptakan langit dan bumi dan menurunkan air hujan dari langit, kemudian Dia mengeluarkan dengan air hujan itu berbagai buah – buahan menjadi rezki untukmu, dan Dia telah menundukkan bahtera bagimu supaya bahtera itu berlayar di lautan dengan kehendak – Nya, dan Dia yang telah menundukkan (pula) bagimu sungai – sungai. Dan Dia telah menundukkan (pula) bagimu matahari dan bulan yang terus menerus beredar (dalam orbitnya); dan telah menundukkan bagimu malam dan siang.

Ayat inilah yang mendasari manusia untuk hidup bersahabat dengan alam lingkungannya, alam habitatnya, di mana ia berdiam, apakah di kawasan perkotaan maupun pedesaan baik itu untuk ruang darat, laut, maupun udara, harus memperhatikan akan kelestarian, dan keselamatan dari ancaman yang membahayakan bagi manusia itu sendiri. Dalam islam tidak dikenal istilah penundukan alam karena istilah ini dapat mengantarkan manusia kepada sikap sewenang – wenang, penumpukan tanpa batas, tanpa mempertimbangkan asas kebutuhan yang diperlukan. Istilah yang digunakan oleh Al- Qur'an adalah “ Tuhan menundukkan alam untuk dikelola manusia”. Pengelolaan ini disertai pesan untuk tidak merusak.

Suatu sistem terdiri atas komponen-komponen yang bekerja secara teratur sebagai suatu kesatuan. Atau seperangkat unsur yang secara teratur saling berkaitan sehingga membentuk suatu totalitas. Begitu pun halnya dengan lingkungan yang terdiri atas unsur biotik (manusia, hewan, dan tumbuhan) dan

abiotik (udara, air, tanah, iklim dan lainnya). Allah berfirman dalam Q.S. Al-Hijr/15 : 19 - 20, sebagai berikut :

وَالْأَرْضَ مَدَدْنَاهَا وَأَلْقَيْنَا فِيهَا رَوَاسِيَ وَأَنْبَتْنَا فِيهَا مِنْ كُلِّ شَيْءٍ مَوْزُونٍ (١٩)

وَجَعَلْنَا لَكُمْ فِيهَا مَعَايِشَ وَمَنْ لَسْتُمْ لَهُ بِرِزْقِينَ (٢٠)

Terjemahan : Dan Kami telah menghamparkan bumi dan menjadikan padanya gunung-gunung dan Kami tumbuhkan padanya segala sesuatu menurut ukuran. Dan Kami telah menjadikan untukmu di bumi keperluan-keperluan hidup, dan (Kami menciptakan pula) makhluk-makhluk yang kamu sekali-kali bukan pemberi rezeki kepadanya

Berdasarkan ayat di atas, hal ini senada dengan pengertian lingkungan hidup, yaitu sistem yang merupakan kesatuan ruang dengan semua benda, daya, keadaan, dan makhluk hidup termasuk manusia dan perilakunya yang menentukan perikehidupan serta kesejahteraan manusia dan makhluk hidup lainnya. Atau bisa juga dikatakan sebagai suatu sistem kehidupan dimana terdapat campur tangan manusia terhadap tatanan ekosistem.

Manusia telah sedikit banyak berhasil mengatur kehidupannya sendiri dan sekarang dituntut untuk mengupayakan berlangsungnya proses pengaturan yang normal dari alam dan lingkungan agar selalu dalam keseimbangan. Khususnya yang menyangkut Sumberdaya Tanah (Lahan).

Manusia berasal dari tanah dan hidup di atas tanah atau lebih dikenal dengan istilah lahan. Hubungan antara manusia dengan sumberdaya tanah terbilang sangat erat. Kelangsungan hidup manusia diantaranya tergantung dari tanah dan sebaliknya, tanah pun memerlukan perlindungan manusia untuk

eksistensinya sebagai tanah yang memiliki fungsi. Allah berfirman dalam Q.S. Ash-Syu'araa'/26 : 7-8.

أَوَلَمْ يَرَوْا إِلَى الْأَرْضِ كَمْ أَنْبَتْنَا فِيهَا مِنْ كُلِّ زَوْجٍ كَرِيمٍ (٧) إِنَّ فِي ذَلِكَ لَآيَةً

وَمَا كَانَ أَكْثَرُ هُمْ مُؤْمِنِينَ (٨)

Terjemahan : Dan apakah mereka tidak memperhatikan bumi, berapakah banyaknya Kami tumbuhkan di bumi itu berbagai macam tumbuh – tumbuhan yang baik. Sesungguhnya pada yang demikian itu benar – benar terdapat suatu tanda kekuasaan Allah. Kebanyakan mereka tidak beriman.

Dengan lahan manusia dapat memanfatkannya untuk tempat tinggal (permukiman) dan kegiatan budidaya lainnya. Namun saat ini, realita pembangunan terkadang kurang memperhatikan bagaimana kondisi fisik alami dari suatu wilayah terlebih lagi pada wilayah pesisir. Seperti adanya alih fungsi lahan yang semula berupa daerah genangan berubah menjadi kawasan permukiman tanpa didasari dengan tingkat kemampuan lahan, pembabatan kawasan mangrove tanpa mengadakan reboisasi, pembuangan sampah di sembarang tempat, pembangunan permukiman di kawasan sempadan dan sebagainya. Hal tersebut terjadi, umumnya akibat ulah tangan manusia yang selalu dituntut oleh faktor kebutuhan tanpa dibarengi oleh pengawasan dari pemerintah setempat. Sehingga tidak heran jika dampak lingkungan dan bencana kerap kali mampir pada wilayah pesisir seperti banjir, erosi, abrasi pantai dan sebagainya. Secara jelas peristiwa – peristiwa tersebut jauh sebelumnya telah

dijelaskan dalam firman Allah pada Q.S. Al- A' Raaf/7 : 56, sekaligus sebagai peringatan bagi umat manusia.

وَلَا تُفْسِدُوا فِي الْأَرْضِ بَعْدَ إِصْلَاحِهَا وَادْعُوهُ خَوْفًا وَطَمَعًا إِنَّ رَحْمَةَ اللَّهِ قَرِيبٌ

مِنَ الْمُحْسِنِينَ (٥٦)

Terjemahan : Dan janganlah kamu membuat kerusakan di muka bumi, sesudah (Allah) memperbaikinya dan berdoalah kepada-Nya dengan rasa takut (tidak akan diterima) dan harapan (akan dikabulkan). Sesungguhnya rahmat Allah amat dekat kepada orang-orang yang berbuat baik.

Di samping pentingnya sumberdaya tanah (lahan), sumberdaya air pun memegang peranan penting bagi manusia guna menunjang berbagai aktifitas sehari – hari khususnya pada kawasan permukiman. Yang ironis adalah bahwa kekeringan datang silih berganti dengan banjir. Pada suatu saat kita kekurangan air, tapi pada saat yang lain justru kelebihan air. Mestinya manusia bisa mengatur sedemikian hingga sepanjang waktu bisa cukup air (tidak kurang dan tidak lebih). Hal itu sebenarnya telah ditunjukkan oleh alam dalam bentuk siklus hidrologis dari air yang berlangsung terus menerus, volume air yang dikandungnya tetap, hanya bentuknya yang berubah. Allah berfirman dalam Q.S. Ath- Thaariq/86 : 11, sebagai berikut :

وَالسَّمَاءِ ذَاتِ الرَّجْعِ (١١)

Terjemahan : Demi langit yang mengandung hujan.

Hujan dinamakan *raj'i* yang berarti kembali, karena hujan itu berasal dari uap air yang naik dari bumi (baik dari air laut, danau, sungai dan lainnya) ke udara, kemudian turun ke bumi sebagai hujan, kemudian kembali ke atas, dan dari atas kembali ke bumi dan begitulah seterusnya. Atau terkenal dengan *siklus hidrologik*. Kisah perjalanan air yang urut dan runtut itu telah memberikan kontribusi yang sangat vital pada daur kehidupan dan pembaharuan sumber daya alam. Namun manusia melakukan sesuatu yang menyebabkan terhambatnya siklus hidrologi tersebut. Manusia membuat saluran drainase dengan lapisan semen yang kedap air dan mengecor jalan dengan semen, sehingga air mengalir cepat ke laut dan mengingkari fungsinya sebagai pemberi kehidupan (*life giving role*). Dan menipislah persediaan air tanah. Sungai-sungai yang dulu sebagai organisme yang mampu memamah biak benda-benda yang dibuang kedalamnya dan memberikan pasokan air bersih yang memadai untuk kehidupan. Sekarang sungai-sungai tersebut lebih berwujud berupa tempat pembuangan sampah yang terbuka, dijejali dengan limbah dan buangan rumah tangga yang tidak mungkin lagi atau tidak mudah dicerna guna menghasilkan air yang sedikit bersih sekalipun.

Dengan penjelasan di atas kondisi fisik alami merupakan penentu penggunaan lahan yang berdasarkan pada tingkat kemampuannya, baik berdasarkan morfologi, kemudahan untuk dikerjakan, ketersediaan air, untuk drainase, dan terhadap bencana alam. Di samping itu pula, Kondisi fisik alami juga merupakan dasar agar dapat merumuskan suatu manajemen yang dapat memecahkan masalah wilayah dan kota seperti masalah kawasan kumuh pada wilayah pesisir khususnya pada kawasan permukiman nelayan.



UNIVERSITAS ISLAM NEGERI
ALAUDDIN
M A K A S S A R

BAB V

PENUTUP

A. Kesimpulan

Berdasarkan rumusan masalah pada penelitian ini, maka dapat ditarik kesimpulan bahwa :

1. Kondisi penggunaan lahan saat ini pada kawasan permukiman nelayan di Kelurahan Lappa Kecamatan Sinjai Utara Kabupaten Sinjai berdasarkan tingkat kemampuan lahan untuk permukiman nelayan adalah tidak baik untuk dikembangkan sebagai kawasan permukiman nelayan, disebabkan oleh rawan erosi dan banjir; lahan dengan tingkat kemudahan untuk dikerjakan rendah; keterbatasan penyediaan air; kemampuan untuk drainase rendah; dan penggunaan lahan pada sempadan sungai dan pantai.
2. Manajemen penggunaan lahan sebagai pengendali kawasan kumuh wilayah pesisir khususnya pada kawasan permukiman nelayan di Kelurahan Lappa Kecamatan Sinjai Utara Kabupaten Sinjai, adalah sebagai berikut :
 - a. Kawasan rawan bencana (banjir dan erosi), dengan manajemen berupa : membatasi penggunaan lahan untuk permukiman nelayan pada kawasan rawan bencana; memberdayakan masyarakat setempat sebagai tani tambak; dan perencanaan berbasis mitigasi bencana.
 - b. Kondisi lahan dengan tingkat kemudahan untuk dikerjakan rendah, dengan manajemen berupa : pematangan lahan, menyediakan ruang terbuka hijau privat, mempertahankan tambak sebagai kantong – kantong air, dan penyediaan drainase.

- c. Kondisi lahan dengan keterbatasan penyediaan air, dengan manajemen berupa : penyediaan ruang terbuka hijau (RTH) dan membuat sumur – sumur resapan.
- d. Kondisi lahan dengan tingkat kemampuan untuk drainase rendah, dengan manajemen berupa : rekayasa teknis (Saluran drainase dibangun dengan sistem polder) dan pengadaan drainase yang bermuara ke laut.
- e. Adanya penggunaan lahan berupa permukiman nelayan pada kawasan sempadan pantai dan sungai, dengan manajemen berupa : Larangan membangun pada kawasan sempadan pantai dan sungai (kawasan konservasi hutan mangrove dan jalur hijau) dan garis sempadan sungai bertanggung dengan jalan harus sesuai dengan ketentuan konstruksi dan penggunaan harus menjamin kelestarian dan keamanan sungai serta bangunan sungai.

B. Saran

Adapun saran yang dapat dikemukakan dalam penelitian ini, antara lain :

1. Kepada pemerintah daerah Kabupaten Sinjai, meliputi :
 - a. Peningkatan pengawasan terhadap penggunaan lahan di kawasan permukiman nelayan Kelurahan Lappa Kecamatan Sinjai Utara.
 - b. Menyelenggarakan program KIP secara bertahap pada kawasan permukiman nelayan di Lingkungan Lappae, Lengkong, dan Kokoe’.
 - c. Mengadakan pembangunan permukiman nelayan secara massal dengan cara penyediaan lingkungan siap bangun (Lisiba) pada Lingkungan Baru.


- d. Peningkatan Prasarana Permukiman nelayan, baik kualitas maupun kuantitas di Kelurahan Lappa Kecamatan Sinjai Utara.
 - e. Penegasan aturan mengenai penggunaan sarana TPI Lappa, dengan cara tetap mengizinkan nelayan luar Kelurahan Lappa untuk beraktivitas di TPI Lappa dengan syarat wajib membayar retribusi.
 - f. Memanfaatkan kelompok formal sebagai sarana penyuluhan kepada masyarakat nelayan Kelurahan Lappa. Seperti : penyuluhan tentang permukiman nelayan bebas kumuh dan pengelolaan sumberdaya pesisir secara berkelanjutan (*Sustainable*).
2. Kepada masyarakat Kelurahan Lappa, khususnya masyarakat nelayan setempat untuk memelihara lingkungan permukimannya, seperti :Tidak membuang sampah di pantai, sungai, dan saluran drainase. Dan berperan serta pada pelaksanaan program – program pemerintah pada wilayah Kelurahan Lappa.
 3. Kepada peneliti selanjutnya, untuk mengkaji manajemen permukiman nelayan dengan berorientasi pada kondisi sosial, ekonomi, dan budaya masyarakat nelayan Kelurahan Lappa Kecamatan Sinjai Utara Kabupaten Sinjai.

DAFTAR PUSTAKA

- Depertemen Kelautan dan Perikanan. *Pedoman Umum Penataan Ruang Pesisir Dan Pulau – Pulau Kecil*. Jakarta : DKP. 2002.
- _____. *Pedoman Teknik Analisis Aspek Fisik & Lingkungan, Ekonomi, Serta Sosial Budaya Dalam Penyusunan Rencana Tata Ruang*. Jakarta : Direktorat Jenderal Penataan Ruang. 2007.
- _____. *Pedoman Pemanfaatan Ruang Tepi Pantai di Kawasan Perkotaan*.
- Dinas Permukiman dan Tata Ruang. *Rencana Teknik Ruang Kota (RTRK) Bagian Wilayah Kota (BWK) V*. Pemerintah Kabupaten Sinjai. 2003.
- Gassing, Qadir dan Wahyudin Halim. *Pedoman Penulisan Karya Tulis Ilmiah*. Makassar : Alauddin Pers. 2008.
- Hasibuan, Malayu S.P. *Manajemen : Dasar, Pengertian, dan Masalah*, Cet. 7. Jakarta : Bumi Aksara. 2008.
- Heryanto, Bambang, Wasilah, dan Ahmad M. Sewang. *Sejarah Perkembangan Kota*. Makassar : Alauddin Press. 2006.
- Jayadinata, Johara T. *Tata Guna Tanah Dalam Perencanaan Pedesaan, Perkotaan, dan Wilayah*, Ed. III. Bandung : ITB. 1999.
- Kurniasih, Sri. *Usaha Perbaikan Permukiman Kumuh di Pertukangan Utara – Jakarta Selatan*. Universitas Budi Luhur. Jakarta. 2007.
 Penelitian.budiluhur.ac.id/wp-content/uploads/.../srikurniasih-sna20071.pdf
- Mangunjaya, Fachruddin dan Ahmad Sudirman Abbas. *Khazanah Alam*. Jakarta : Yayasan Obor Indonesia. 2009.
- Pemerintah Kabupaten Sinjai. “Jasa dan Industri Kabupaten Sinjai.” *Official Website Pemerintah Kabupaten Sinjai*. <http://www.sinjai.go.id/jasa.html> (18 Februari). 2010.
- Putuhuna, Saleh, Hartawan, dan Wasilah. *Dasar – Dasar Pertimbangan Perancangan Arsitektur Rumah Tinggal Bernuansa Islami*, Makassar : Alauddin Pres. 2007.
- Rais, Jacub, *et al.*, eds. *Menata Ruang Laut Terpadu*. Jakarta : Pradnya Paramita. 2004.
- Republik Indonesia. “Undang – Undang R.I. Nomor 26 Tahun 2007 Tentang Penataan Ruang.
- _____. “Undang – Undang R.I. Nomor 27 Tahun 2007 Tentang Pengelolaan Wilayah Pesisir dan Pulau – Pulau Kecil .
- _____. “Undang – Undang R.I. Nomor 31 Tahun 2004 Tentang Perikanan.
www.bpkp.go.id/unit/hukum/uu/2004/31-04.pdf

- Riduwan. *Skala Pengukuran Variabel – Variabel Penelitian*, Cet VI. Bandung : Alfabeta. 2009.
- Sadyohutomo, Mulyono. *Manajemen Kota Dan Wilayah*. Jakarta : Bumi Aksara. 2008.
- Sastra, Suparno dan Endy Marlina. *Perencanaan dan Pengembangan Perumahan*. Yogyakarta : Penerbit Andi. 2006.
- Salim, Agus. “Studi Pengembangan Permukiman Nelayan Di Kelurahan Boul.” Skripsi Sarjana, Fakultas Teknik Universitas 45, Makassar. 2007.
- Supriharyono. *Konservasi Ekosistem Sumberdaya Hayati*. Yogyakarta : Pustaka Pelajar. 2009.
- Tarigan, Robinson. *Perencanaan Pembangunan Wilayah*, Ed. Revisi. Jakarta : Bumi aksara. 2005.
- Yayasan penyelenggara penerjemah/pentafsir Al Qur’an. *Al Qur’an dan Terjemahannya*. Departemen Agama, Jakarta. 1971.





LAMPIRAN

UNIVERSITAS ISLAM NEGERI

ALAUDDIN

MAKASSAR

A. Visualisasi Wilayah Penelitian (Kelurahan Lappa Kecamatan Sinjai Utara Kabupaten Sinjai)



Foto 1 Kawasan Pesisir di Kelurahan Lappa



Foto 2 Ekosistem Mangrove



Foto 3 Arus Pasang



Foto .4 Arus Surut



Foto 5 Kawasan Muara Sungai



Foto 6 Kondisi rumah nelayan



Foto 7 Kondisi Permukiman Nelayan Di Kelurahan Lappa



Foto 8 Pola Permukiman Memusat

Foto 9 Pola Permukiman menyebar



Foto 10 Jaringan Jalan Aspal



Foto 11 Jaringan Jalan Tanah



Foto 12 Jaringan Jalan Paving Blok



Foto 13 Kondisi Saluran Drainase



Foto 14 Genangan Di Sekitar Rumah Nelayan



Foto 15 Sumber Air Bersih



Foto 16 Rumah Nelayan Tanpa Sempadan

B. Nilai, Bobot, dan Skor Satuan Kemampuan Lahan

Tabel 1
Nilai, Bobot, dan Skor Satuan Kemampuan Lahan (SKL) Morfologi

Kategori	Nilai	Bobot	Skor (Nilai × Bobot)
Tinggi	5	5	25
Rendah	1	5	5

Sumber : Hasil Analisis, 2010.

Tabel 2
Nilai, Bobot, dan Skor Satuan Kemampuan Lahan (SKL) Kemudahan Dikerjakan

Kategori	Nilai	Bobot	Skor (Nilai × Bobot)
Tinggi	5	1	5
Rendah	1	1	1

Sumber : Hasil Analisis, 2010.

Tabel 3
Nilai, Bobot, dan Skor Satuan Kemampuan Lahan (SKL) Ketersediaan Air

Kategori	Nilai	Bobot	Skor (Nilai × Bobot)
Tinggi	5	5	25
Sedang	3	5	15
Rendah	1	5	5

Sumber : Hasil Analisis, 2010.

Tabel 4
Satuan Kemampuan Lahan (SKL) Untuk Drainase

Kategori	Nilai	Bobot	Skor (Nilai × Bobot)
Tinggi	5	5	25
Sedang	3	5	15
Rendah	1	5	5

Sumber : Hasil Analisis, 2010.

Tabel 5
Satuan Kemampuan Lahan (SKL) Terhadap Bencana Alam

Kategori	Nilai	Bobot	Skor (Nilai × Bobot)
Bebas Bencana	5	5	25
Banjir	1	5	5
Erosi	1	5	5

Sumber : Hasil Analisis, 2010.

C. Kemampuan Lahan Untuk Permukiman Nelayan

1. Menghitung skor pada masing – masing satuan kemampuan lahan (SKL),
2. Superimposekan Peta Kemampuan Lahan Morfologi, Peta Kemampuan Lahan Kemudahan Dikerjakan, Peta Kemampuan Lahan Ketersediaan Air, Peta Kemampuan Lahan Untuk Drainase, dan Peta Kemampuan Lahan Terhadap Bencana Alam.
3. Penentuan skor pada masing – masing kawasan, yakni : skor SKL Morfologi, SKL Kemudahan Dikerjakan, SKL Ketersediaan Air, SKL Untuk Drainase, dan SKL Terhadap Bencana Alam.
4. Jumlah skor – skor satuan kemampuan lahan tersebut untuk memperoleh skor total pada masing – masing kawasan.
5. Penentuan interval kelas dengan cara sebagai berikut :

$$\text{Interval Kelas} = \frac{\text{Jumlah Bobot Tertinggi} - \text{Jumlah Bobot Terendah}}{\text{Jumlah Kelas}}$$

$$\text{Interval Kelas} = \frac{105 - 65}{5}$$

$$\text{Interval Kelas} = 8$$

Tabel 6

Skor Total Setelah Masing – Masing SKL Disuperimposekan

Kawasan	Skor SKL Morfologi	Skor SKL Kemudahan Dikerjakan	Skor SKL Ketersediaan Air	Skor SKL Drainase	Skor SKL Bencana Alam	Skor Total
I	5	25	5	25	5	65
II	5	25	5	25	5	65
III	5	25	15	15	5	65
IV	5	25	15	15	5	65
V	25	25	15	15	5	85
VI	25	25	15	15	25	105
VII	25	25	15	15	25	105
VIII	25	5	25	5	5	65
IX	25	5	25	5	5	65

Sumber : Hasil Analisis, 2010.

Tabel 7

Kemampuan Lahan Untuk Permukiman Nelayan

Wilayah Pesisir Kelurahan Lappa Kecamatan Sinjai Utara Kabupaten Sinjai

Kawasan	Skor Total	Kelas	Keterangan
I	65	III	Tidak Baik
II	65	III	Tidak Baik
III	65	III	Tidak Baik
IV	65	III	Tidak Baik
V	85	I	Sangat Baik
VI	105	I	Sangat Baik
VII	105	I	Sangat Baik
VIII	65	III	Tidak Baik
IX	65	III	Tidak Baik

Sumber : Hasil Analisis, 2010

peta over lay



UNIVERSITAS ISLAM NEGERI
ALAUDDIN
M A K A S S A R