

# **PENGEMBANGAN WISATA KAMPUNG SUSU DI KABUPATEN ENREKANG**



## **SKRIPSI**

Diajukan sebagai Syarat Penyelesaian Studi S1  
pada Program Studi S1 Teknik Arsitektur Fakultas Sains dan Teknologi  
Universitas Islam Negeri Alauddin Makassar

Oleh:  
**IZHARUL HAQ**  
**601.001.12.028**

TIM PEMBIMBING:  
**Marwati, S.T, M.T**  
**Andi Idham Panandrangi, S.T, M.Si**

**2019**

## **HALAMAN PERNYATAAN**

Dengan ini saya menyatakan dan menjamin bahwa penulisan skripsi ini dilakukan secara mandiri dan disusun tanpa menggunakan bantuan yang tidak dibenarkan, sebagaimana lazimnya pada penyusunan sebuah skripsi. Semua kutipan, tulisan atau pemikiran orang lain yang di gunakan di dalam penyusunan acuan perancangan, baik dari sumber yang dipublikasikan ataupun tidak termasuk dari buku, seperti artikel, jurnal, catatan kuliah, tugas mahasiswa, direfresikan menurut kaidah akademik yang baku dan berlaku.

Makassar, 22 Agustus 2019  
Penulis,

IZHARUL HAQ  
NIM. 601.001.12.028

## HALAMAN PENGESAHAN

Judul Tugas Akhir : Pengembangan Wisata Kampung Susu di Kabupaten Enrekang  
Nama Mahasiswa : Izharul Haq  
Nomor Stambuk : 601.001.12.028  
Program Studi : S1 Teknik Arsitektur  
Tahun Akademik : 2018/2019


Menyetujui,

Pembimbing I



MARWATI, S.T., M.T  
NIP. 19760201 200901 2 003

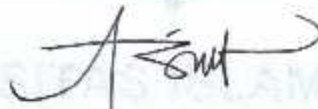
Pembimbing II



ANDI IDHAM PANANDRANGI, S.T., M.Si  
NIP. 19761007 200912 1 002


Mengetahui,

Ketua Jurusan Teknik Arsitektur



ST. AISYAH RAHMAN, S.T., M.T.  
NIP. 19770125 200501 2 044

Dekan Fakultas Sains & Teknologi



Prof. Dr. Muh. KHALIFAH MUSTAMI, M.Pd  
NIP. 19710412 200003 1 001

## HALAMAN PERSETUJUAN

Skripsi yang berjudul “**Pengembangan Wisata Kampung Susu Di Kabupaten Enrekang**”, yang disusun oleh Izharul Haq , NIM : 601.0012.028, Mahasiswa Jurusan Teknik pada Fakultas Sains dan teknologi Universitas Islam Negeri Alauddin Makassar, telah di uji dan dipertahankan dalam sidang Munaqasyah yang diselenggarakan pada hari ~~KAMIS~~ dinyatakan telah diterima sebagai salah satu syarat memperoleh gelar Sarjana Teknik Arsitektur (S.Ars) pada Jurusan Teknik Alauddin dengan beberapa perbaikan.

Makasar, 22 Agustus 2019  
21 Dzulhijjah 1440 H

### TIM PENGUJI :

Ketua Sidang : **Prof.Dr.Muh.Khalifah Mustami,MPd** (.....)

Sekretaris Sidang: **Alfiah, S.T.,M.T** (.....)

Pembimbing I : **Marwati, S.T.,M.T** (.....)

Pembimbing II : **Andi Idham Panandrangi, S.T., M.Si** (.....)


Penguji I : **Irma Rahayu, S.T.,M.T** (.....)

Penguji II : **Dr. Muh.Thahir Maloko, M.Hi** (.....)

Pelaksana : **Agusdin, S.Sos** (.....)

Mengetahui,

 Dekan Fakultas Sains & Teknologi 

 **Prof. Dr. Muh. KHALIFAH MUSTAMI, M.Pd**  
N.P. 19710412 200003 1 001

## **PEDOMAN PENGGUNAAN SKRIPSI**

Skripsi S1 ini tidak dipublikasikan, tersedia di Perpustakaan Pusat Universitas Islam Negeri Alauddin Makassar. Dapat digunakan untuk kepentingan umum dengan ketentuan bahwa hak cipta ada pada penyusun dengan mengikuti aturan HAKI yang berlaku di Universitas Islam Negeri Alauddin Makassar. Referensi kepustakaan diperkenankan dicatat tetapi pengutipan atau peringkasan hanya dapat dilakukan seizin pengarang dan harus disertai dengan kebiasaan ilmiah untuk menyebutkan sumbernya.

Memperbanyak atau menerbitkan sebagian atau seluruh skripsi haruslah seizin Dekan Fakultas Sains dan Teknologi Universitas Islam Negeri Alauddin Makassar.

## KATA PENGANTAR

Puji syukur atas kehadiran Allah Subhanahu Wa Ta'ala, karena dengan rahmat dan ridha-Nya masih diberi kesempatan atas terselesaikannya penulisan skripsi dengan judul Peembangan Wisata Kampung Susu di Enrekang, sehingga dengan terselesaikannya karya penulisan ini, penulis telah dapat menyelesaikan jenjang pendidikan strata sarjana (S1) dalam jurusan Teknik Arsitektur pada Fakultas Sains Dan Teknologi, Universitas Islam Negeri Alauddin Makassar.

Shalawat serta salam tidak lupa penulis ucapkan kepada panutan sepanjang zaman dan suri tauladan bagi kita semua Baginda Rasulullah Shallallahu Alaihi Wasallam. Penulis menyadari bahwa dalam karya penulisan skripsi ini masih banyak kekurangan yang juga jauh dari kata sempurna, sehingga besar harapan penulis untuk kiranya di berikan kritikan maupun masukan dari pihak lain. Selain itu, penulis pun menyadari bahwa karya penulisan skripsi ini tidak akan terselesaikan tanpa adanya bantuan dari berbagai pihak yang telah membantu baik secara moril maupun materil. Sehingga melalui kesempatan ini penulis ingin mengucapkan terima kasih sebanyak-banyaknya serta permohonan maaf yang sebesar-besarnya atas kesalahan yang telah dibuat oleh penulis.

Akhirnya pada kesempatan ini, penulis memohon ijin untuk mengucapkan terima kasih terhadap pihak-pihak yang telah membantu serta penghargaan yang tak terhingga kepada:

1. Bapak **Prof. H. Hamdan Juhannis, Ph.D** selaku Rektor Universitas Islam Negeri Alauddin Makassar.
2. Bapak **Prof. Dr. H. Halifah Mustami, S.Ag., M.Pd.** selaku Dekan Fakultas Sains dan Teknologi.
3. Ibu **St. Aisyah Rahman, S.T, M.T** selaku ketua jurusan Teknik Arsitektur.
4. Ibu **Marwati, S.T, M.T** selaku dosen pembimbing I dalam karya penulisan skripsi ini, atas bimbingan penuh yang telah diberikan juga dengan kesabaran dan ketelatenan.

5. Bapak **Andi Idham Panandrangi, S.T, M.Si** selaku dosen pembimbing II dalam karya penulisan skripsi atas kebaikannya memberi arahan, masukan, nasehat, serta sabar dalam menghadapi keluh sesah penulis.
6. Ibu **Irma Rahayu, S.T, M.T** selaku dosen penguji I yang telah meluangkan waktunya untuk menguji kelayakan hasil tugas akhir ini.
7. Bapak **Dr. Muh.Thahir Maloko, M.Hi** selaku dosen penguji II yang telah meluangkan waktu terbaiknya untuk menguji kelayakan hasil tugas akhir ini.
8. Bapak dan ibu para **Staf Akademik** Fakultas Sains dan teknologi Universitas Islam Negeri (UIN) Alauddin Makassar.
9. Bapak dan ibu **Dosen** serta para **Staf jurusan** Teknik Arsitektur, Fakultas Sains dan Teknologi Universitas Islam Negeri Alauddin Makassar.
10. Untuk Ayahandaku **Drs. Hasruddin** dan Ibundaku **Drs. Juhaerah D**, dan kepada adik-adikku **Putri Magfirah, Muh Raehan, Muh Fauzan, Muh Asyhadul Islam** dan **Nurul Syafirah** dan segenap keluarga besar atas dukungannya selalu berupa do'a maupun lahiriah.
11. Rekan-rekan **Studio Akhir Periode XXVII** yang sama-sama memperjuangkan gelar S1, terimah kasih atas semua waktu dan keceriaan yang tak tergantikan.
12. Rekan-rekan sejurusan Teknik Arsitektur yang telah membantu dengan segenap jiwa dan kekuatannya hingga terselesaikannya tugas akhir ini dan kepada rekan seangkatan 2012 yang sama-sama berjuang dalam penyelesaian S1, mari sama-sama berjuang.
13. Semua pihak yang telah membantu baik moril maupun materiil yang tidak bias.

Makassar, 22 Agustus 2019  
Penulis,

IZHARUL HAQ  
NIM. 601.001.12.028

## DAFTAR ISI

HALAMAN PERNYATAAN.....	i
HALAMAN PENGESAHAN.....	ii
HALAMAN PERSETUJUAN.....	iii
PEDOMAN PENGGUNAAN SKRIPSI .....	iv
KATA PENGANTAR.....	v
DAFTAR ISI.....	vii
DAFTAR GAMBAR.....	ix
DAFTAR TABEL.....	xiii
ABSTRAK .....	xiv
BAB I PENDAHULUAN.....	1
A. Latar Belakang .....	1
B. Rumusan Masalah.....	10
C. Tujuan dan Sasaran Pembahasan .....	10
D. Lingkup dan Batasan Pembahasan .....	11
E. Metodologi Pembahasan dan Perancangan.....	11
F. Sistematika Pembahasan .....	13
BAB II TINJAUAN PUSTAKA.....	14
A. Studi Literatur .....	14
1. Pengertian Pengembangan .....	14
2. Pengertian Wisata .....	15
3. Pengertian Kampung Susu.....	16
4. Tinjauan Khusus Pengembangan Wisata Kampung Susu.....	17
5. Fungsi, Manfaat dan Tujuan Pariwisata .....	18
6. Delapan Elemen Perancangan kota (Hamid Shirvani).....	20
7. Kepariwisataaan di Sulawesi Selatan.....	27
B. Studi Preseden .....	28
1. Kawasan Wisata Agro Edukatif Istana Susu "Cibugary" (Cibubur Garden Dairy).....	28
2. Wisata Edukasi Kampung Susu Dinasty Tulungagung, Jawa Timur.....	32
3. Floating Market Lembang.....	35
C. Resume Studi Preseden.....	41
D. Integrasi Keislaman Perencanaan .....	43



<b>BAB III TINJAUAN KHUSUS</b> .....	51
<b>A. Pemilihan Lokasi Wisata Kampung Susu</b> .....	51
<b>B. Peraturan yang Berlaku Pada Lokasi Pemilihan</b> .....	52
<b>C. Data dan Kondisi Existing Lokasi Wisata Kampung Susu</b> .....	54
<b>D. Analisa Tapak</b> .....	63
<b>E. Aktivitas Dan Kegiatan Yang Akan Di Wadahi</b> .....	78
<b>F. Kebutuhan Ruang</b> .....	82
<b>G. Prediksi Besaran Ruang</b> .....	84
<b>H. Besaran Ruang</b> .....	86
<b>I. Hubungan Ruang</b> .....	89
<b>J. Analisa Tata Massa Kawasan</b> .....	93
<b>K. Analisa Pendekatan Delapan Elemen Perancangan Kota</b> .....	96
<b>BAB IV PENDEKATAN DESAIN KAWASAN</b> .....	97
<b>A. Pengolahan Tapak</b> .....	97
<b>B. Sistem Struktur dan Material Bangunan</b> .....	113
<b>C. Sistem Pengkondisian Bangunan</b> .....	118
<b>D. Sistem Utilitas dan Kelengkapan Bangunan</b> .....	121
<b>BAB V TRASFORMASI DESAIN</b> .....	124
<b>A. Transformasi Pengolahan tapak</b> .....	124
<b>B. Transformasi bentuk</b> .....	126
<b>C. Transformasi struktur</b> .....	128
<b>D. Trasformasi Program Ruang</b> .....	130
<b>E. Transformasi Utilitas Bangunan</b> .....	132
<b>BAB VI HASIL DESAIN</b> .....	135
<b>A. Site Plan</b> .....	135
<b>B. Tampak Kawasan</b> .....	136
<b>C. Potongan Kawasa</b> .....	137
<b>D. Bangunan dan scluptur</b> .....	137
<b>E. Perspektif</b> .....	139
<b>F. Banner</b> .....	145
<b>G. Maket</b> .....	146
<b>DAFTAR PUSTAKA</b> .....	147
<b>LAMPIRAN</b> .....	149
<b>BIODATA PENULIS</b> .....	150

## DAFTAR GAMBAR

Gambar I. 1. Desa Pinang Kecamatan cendana .....	2
Gambar I. 2. Kandang Sapi .....	2
Gambar I. 3. Sapi Perah .....	2
Gambar I. 4. Metode Perancangan .....	12
Gambar II. 1 Memandikan Sapi yang benar .....	31
Gambar II. 2 Minum susu sekeluarga digazebo Cibugary .....	31
Gambar II. 3,4 Ragam Kegiatan Wisata Di Peternakan Sapi Cibugary.....	31
Gambar II. 5. Gaezebo/Saung .....	31
Gambar II. 6. Kunjungan sekolah cherry blossom kids .....	31
Gambar II. 7. Proses Pemberian Makan Ternak .....	33
Gambar II. 8. Proseo Pemerahan Susu Sapi.....	33
Gambar II. 9. Proses Pemberian Materi Pengolahan Susu Sapi .....	33
Gambar II. 10. Brosur Wisata Edukasi Peternakan.....	34
Gambar II. 11. Brosur Wisata Edukasi Peternakan.....	34
Gambar II. 12. Peta Floating Market .....	35
Gambar II. 13. Tempat Penjualan Dalam Perahu .....	36
Gambar II. 14. Tempat Penjualan Dalam Perahu .....	37
Gambar II. 15. Family Gathering .....	37
Gambar II. 16. Taman Batu.....	38
Gambar II. 17. Rumah joglo .....	39
Gambar II. 18. Gazebo .....	39
Gambar II. 19. Taman Miniatur Kereta Api .....	40
Gambar III. 1. Lokasi Pemilihan Wisata Kampung Susu .....	51
Gambar III. 2. Peta Rencanan Tata Ruang Wilayah Kabupaten Enrekang .....	52
Gambar III. 3. Peta Administrasi Desa Pinang .....	54
Gambar III. 4. Peta Administasi Sulawesi Selatan, Kabupaten Enrekang, Desa Pinang.....	57
Gambar III. 5. Kondisi Sekitar Kawasan .....	58
Gambar III. 5. Kondisi Sekitar Kawasan .....	58
Gambar III. 6. Kontur kawasan Desa Pinang.....	59
Gambar III. 7. Potongan kontur kawasan Desa Pinang dari arah Utara ke Selatan.....	59

Gambar III. 8. Potongan kontur kawasan Desa Pinang dari arah Timur ke Barat	60
Gambar III. 9. Luasan Tapak Dusun Lekkong.....	60
Gambar III. 10. Peta Foto Udara Dusun Lekkong .....	61
Gambar III. 11. Luas Tapak jalan sekitar.....	63
Gambar III. 12. KDB dan GSJ pada tapak.....	64
Gambar III. 13. Kontur lokasi tapak .....	65
Gambar III. 14. Potongan kontur A-A lokasi tapak.....	65
Gambar III. 15. Potongan kontur B-B lokasi tapak .....	65
Gambar III. 16. Analisa kontur tapak.....	66
Gambar III. 17. Kondisi view tapak.....	67
Gambar III. 18. Analisa view tapak .....	68
Gambar III. 19. Analisa Kebisingan Sekitar Tapak .....	69
Gambar III. 20. Aksesibilitas dan Sirkulasi Tapak .....	70
Gambar III. 21. Rencana Sirkulasi tapak .....	70
Gambar III. 22. Orientasi matahari .....	71
Gambar III. 23. Tanggapan Orientasi matahari .....	72
Gambar III. 24. Arah Angin.....	73
Gambar III. 25. Tanggapan Arah Angin .....	74
Gambar III. 26. Kondisi Vegetasi Tapak .....	75
Gambar III. 27. Analisa Kondisi Vegetasi Tapak .....	76
Gambar III. 28. Kondisi Utilitas Tapak .....	77
Gambar III. 29. Skema Pengelola .....	79
Gambar III. 30. Hubungan Ruang Makro .....	89
Gambar III. 31. Hubungan Ruang Pengelola .....	90
Gambar III. 32. Hubungan Ruang Restoran.....	90
Gambar III. 33. Hubungan Ruang Wisata Sapi Perah .....	91
Gambar III. 34. Hubungan Ruang Wahana Air .....	91
Gambar III. 35. Hubungan Ruang Kolam Renang.....	91
Gambar III. 36. Hubungan Ruang Outbond.....	92
Gambar III. 37. Hubungan Ruang Toko Souvenir.....	92
Gambar III. 38. Hubungan Ruang Fasilitas Servis .....	92
Gambar III. 39. Hasil Analisa Tata Massa Kawasan .....	93

Gambar IV. 1. Hasil Tata Guna Lahan (Land Use) .....	97
Gambar IV. 2. Konsep bentuk pada Aula, Resotran, Pengelola, souvenir, villa ..	99
Gambar IV. 3. Pola Tata Massa Bangunan .....	100
Gambar IV. 4. GSJ,KDB, KLB, Tinggi bangunan .....	101
Gambar IV. 5. Sirkulasi dan Parkiran .....	102
Gambar IV. 6. Jalur Pejalan Kaki (Pedestrian Ways) .....	107
Gambar IV. 7. Pendukung Aktivitas .....	108
Gambar IV. 8. A.Desain Sculpture, B. Pintu masuk dan C. Penanda.....	109
Gambar IV. 9. Rencana penempatan sculpture, Pintu masuk dan penanda .....	109
Gambar IV. 10. Preservasi (Preservation).....	112
Gambar IV. 11. Sistem Jaringan Listrik.....	121
Gambar IV. 12. Sistem Jaringan Air bersih .....	121
Gambar IV. 13. Sistem Jaringan Air kotor .....	122
Gambar IV. 14. Sistem Jaringan Air kotor Sapi .....	122
Gambar IV. 15. Sistem Jalur Transportasi dalam kawasa .....	123
Gambar V. 1. Pra-desain pada tapak.....	124
Gambar V. 2. Tahap Pengembangan Desain .....	124
Gambar V. 3. Tahap Akhir Desai.....	125
Gambar V. 4. Transformasi desain bentuk bangunan utama .....	126
Gambar V. 5. Transformasi desain bentuk villa .....	126
Gambar V. 6. Transformasi desain bentuk toko souvenir.....	127
Gambar V. 7. Transformasi desain bentuk sculpture, pintu gerbang dan gazebo .....	127
Gambar V. 8. Transformasi Struktur Bangunan utama.....	128
Gambar V. 9. Transformasi Toko souvenir, toko hasil olahan susu sapi dan pengolahan susu sapi. .	128
Gambar V. 10. Transformasi Struktur Bangunan utama.....	129
Gambar V. 11. Transformasi Struktur gazebo .....	129
Gambar V. 12. Transformasi utilitas listrik .....	132
Gambar V. 13. Transformasi utilitas air bersih.....	132
Gambar V. 14. Transformasi utilitas air kotor .....	133
Gambar V. 15. Transformasi utilitas air kotor sapi.....	133
Gambar V. 16. Transformasi jalur transportasi pada kawasan .....	134
Gambar V. 16. Transformasi jsaluran fire hidran .....	134

Gambar VI. 1. Site Plan tampak atas .....	135
Gambar VI. 2. Tampak utara.....	136
Gambar VI. 3. Tampak Timur.....	136
Gambar VI. 4. Tampak Selatan.....	136
Gambar VI. 5. Tampak Utara.....	136
Gambar VI. 6. Potongan x-x .....	137
Gambar VI. 7. Potongan y-y .....	137
Gambar VI. 8. Bangunan utama.....	137
Gambar VI. 9. Villa.....	137
Gambar VI. 10. Toko Souvenir, toko hasil olahan susu sapi dan tempat pengolahan susu sapi .....	138
Gambar VI. 11. Toko Sculpture.....	138
Gambar VI. 12. Pintu Gerbang .....	138
Gambar VI. 13. Site Plan .....	139
Gambar VI. 14. Site Plan Sculpture dan pintu masuk.....	139
Gambar VI. 15. Area villa dan fasilitas kolam renang.....	140
Gambar VI. 16. Jalan penyebrangan villa menuju restaurant .....	141
Gambar VI. 17. Tempat Memandikan sapi.....	141
Gambar VI. 18. Plaza .....	142
Gambar VI. 19. Plaza .....	143
Gambar VI. 20. Plaza .....	143
Gambar VI. 21. Tempat penjualan souvenir, tempat hasil olahan susu sapi dan tempat pengolahan susu sapi, sculptur dan villa . .....	144
Gambar VI. 22. Banner .....	145
Gambar VI. 23. Maket .....	146

## DAFTAR TABEL

Tabel II. 1. Studi Preseden .....	41
Tabel III. 1. Kependudukan Desa Pinang .....	55
Tabel III. 2. Data Pengunjung Desa Pinang Dusun Lekkong .....	84
Tabel III. 3. Fasilitas Ruang Pengelola .....	86
Tabel III. 4. Fasilitas Rekreasi .....	86
Tabel III. 5. Besaran ruang untuk fasilitas servis .....	87
Tabel III. 6. Hasil rekapitulasi kebutuhan ruang .....	88
Tabel III. 8. Presentase sirkulasi .....	88
Tabel III. 7. Analisa Pendekatan Delapan Elemen Perancangan Kota .....	96
Tabel IV. 1. Ruang terbuka beserta elemen .....	103
Tabel IV. 2. Spesifikasi Ukuran Pohon.....	105
Tabel IV. 3. Spesifikasi Ukuran Pohon.....	105
Tabel IV. 4. Struktur dan Material bangunan .....	113
Tabel IV. 5. Material street furniture .....	117
Tabel IV. 6. Pencahayaan Bangunan .....	118
Tabel IV. 7. Penghawaan Bangunan .....	119
Tabel V. 1. Fasilitas Ruang Pengelola .....	130
Tabel V. 2. Fasilitas Rekreasi .....	130

## **ABSTRAK**

### **PENGEMBANGAN WISATA KAMPUNG SUSU DI KABUPATEN ENREKANG**

**IZHARUL HAQ**

Kebutuhan Susu sapi dalam negeri tahun 2010 sampai dengan 2018 menunjukkan peningkatan yang sangat signifikan di tandai dengan meningkatnya produksi susu sapi setiap provinsi di Indonesia. Tidak terkecuali di Kabupaten Enrekang, terdapat sejumlah desa yang di beri nama Kampung Susu yang menghasilkan susu sapi cukup banyak, yang dapat di jadikan sebagai tempat pariwisata. Kabupaten Enrekang semakin meningkatkan serta memperbaiki berbagai fasilitas yang sudah dimiliki demi menunjukkan ke dunia luar untuk menarik wisatawan untuk singgah menikmati kekayaan alam yang dimiliki. Fasilitas yang ada belum memenuhi syarat akan di terapkan Elemen perancangan.

Kata Kunci : *Kampung Susu, Pariwisata, Elemen perancangan.*

## BAB I PENDAHULUAN

### A. Latar Belakang

Susu adalah salah satu produk olahan protein hewani yang berasal dari sapi. Susu merupakan produk komersil yang saat ini sangat mudah untuk ditemukan. Susu identik dengan hasil perahan sapi, namun sekarang olahan susu sudah banyak didapatkan dari sumber protein lain, seperti manfaat susu kedelai yang mengandung protein nabati. Menelusuri dalam al-Qur'an yang membahas tentang susu adalah minuman yang bersih dan baik untuk kesehatan berada pada QS an-Nahl/16:66:

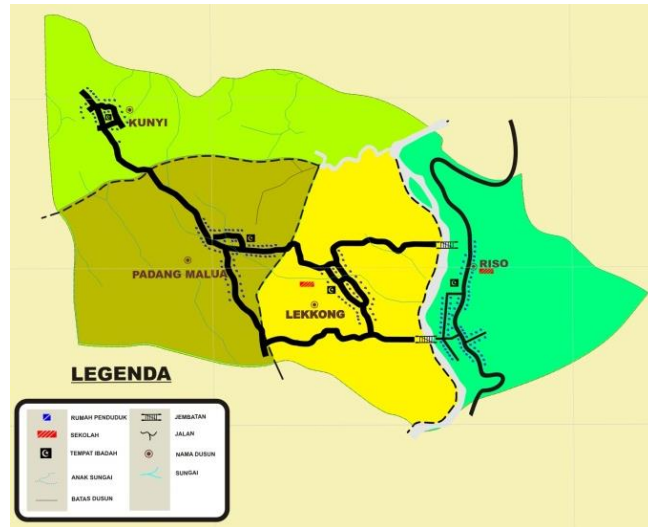
وَإِنَّ لَكُمْ فِي الْأَنْعَامِ لَعِبْرَةً نُّسْقِيكُم مِّمَّا فِي بُطُونِهِ مِنْ بَيْنِ فَرْثٍ وَدَمٍ  
لَبَنًا خَالِصًا سَائِغًا لِلشَّارِبِينَ ﴿٦٦﴾

Terjemahnya:

Dan sesungguhnya pada hewan ternak itu benar-benar terdapat pelajaran bagi kamu. Kami memberimu minum dari pada apa yang berada dalam perutnya (berupa) susu yang bersih antara kotoran dan darah, yang mudah ditelan bagi orang-orang yang meminumnya. (Kementrian Agama RI, 2012).

Wilayah Kabupaten Enrekang adalah salah satu penghasil susu sapi terbaik di Sulawesi Selatan. Letak Geografis Kabupaten Enrekang dengan ibukota Enrekang terletak  $\pm$  235 Km sebelah utara Makassar. Secara administratif terdiri dari sepuluh Kecamatan, 12 Kelurahan dan 96 Desa, dengan luas wilayah sebesar 1.786,01 Km. Batas wilayah kabupaten ini adalah sebelah utara berbatasan dengan Kabupaten Tana Toraja, sebelah timur dengan Kabupaten Luwu dan Sidrap, sebelah selatan dengan Kabupaten Sidrap dan sebelah barat dengan Kabupaten Pinrang. Kabupaten ini pada umumnya mempunyai wilayah Topografi yang bervariasi berupa perbukitan, pegunungan, lembah dan sungai dengan ketinggian 47 – 3.293 m dari permukaan laut serta tidak mempunyai wilayah pantai. (Massenrengpulu.ordpress.com 2/9/2017).





Gambar I. 1. Desa Pinang Kecamatan cendana  
 Sumber : Badan Pusat Statistik Enrekang 2017

Populasi sapi perah di Kabupaten Enrekang pada tahun 2012 sebanyak 1455 ekor dengan produksi susu sebesar 4613 Ltr/hari yang equivalent dengan 3075 biji dangke. Harga dangke sapi rata-rata Rp 17.000/biji dan dangke kerbau rata-rata Rp 23.000/biji Daerah pemasaran meliputi Enrekang, Makassar, Kalimantan, Papua, Malaysia, Jakarta dan daerah di mana masyarakat komunitas Enrekang berdomisili. Enrekang merupakan salah satu Kabupaten yang terletak di Provinsi Sulawesi Selatan. Ditinjau dari sektor wisata, Enrekang tentunya memiliki banyak objek wisata.



Gambar I. 2. Kandang Sapi  
 Gambar I. 3. Sapi Perah  
 Sumber : Olah Data Lapangan, 2017

Kabupaten Enrekang kini telah meningkatkan serta memperbaiki berbagai fasilitas yang sudah dimiliki demi menunjukkan ke dunia luar bahwa Enrekang tidak kalah dengan Kabupaten tetangganya (Tanah Toraja). Jika dilihat dari letak strategisnya, Kabupaten Enrekang adalah jalur akses ke Tanah Toraja. Hal ini memberikan peluang kepada Kabupaten Enrekang untuk menarik wisatawan untuk singgah menikmati kekayaan alam yang dimiliki.

Adapun pariwisata di Kabupaten Enrekang sebagai berikut : Permandian Alam Lewaja, Air Terjun Lambai, Gowa Bubau, Situs Tongkongan, Bunker Jepang, Gowa Palakka, Benteng Alla', Villa Bamba Puang dll. Jumlah Penduduk pada tahun 2007 adalah 168.810 jiwa yang terdiri dari 93.939 jiwa laki-laki atau 50,57% dan 92.871 perempuan atau 49,43% dengan jumlah kepala keluarga sebanyak 43.062. Penduduknya sebagian besar pemeluk Agama Islam dengan mata pencaharian utama pada Sektor Pertanian ( $\pm 60\%$ ) dan peternakan ( $\pm 30\%$ ). Jumlah penduduk di Dusun Lekkong ada 50 Kepala Keluarga. Dari 50 kepala keluarga 65% beternak sapi perah. Susu sapi yang di dapatkan setiap harinya mencapai  $\pm 70$  kg/hari. Hasil susu perahan sebagian di jual sebagian lainnya di jadikan produk olahan rumah tangga seperti keju enrekang (Dangke), Kerupuk susu dan banyak lagi produk yang di dihasilkan. (Sumber: Dinas Peternakan & Kesehatan Hewan Provinsi Sulawesi Selatan 2016).

Produk Susu Sapi (Dangke) Sekilas makanan ini tampak seperti tahu, sama-sama berwarna putih. Namun, makanan khas Kabupaten Enrekang ini terbuat dari fermentasi susu. Masyarakat menyebutnya Dangke. Popularitas dangke sebagai makanan khas di Kabupaten Enrekang menjadi daya tarik tersendiri bagi wisatawan. Kepala Dinas Pariwisata Kabupaten Enrekang, Bapak Lateng, menuturkan bahwa dangke sudah sampai Malaysia dan Jepang. Dangke menjadi makanan khas yang tak terlupakan oleh warga Enrekang. meskipun telah meninggalkan daerah itu bertahun-tahun lamanya katanya.

Sapi perah milik Bapak Sunusi yang menunjang bahan baku pembuatan dangke sudah mencapai 25 ekor. Ia tercatat sebagai pengusaha dangke tersukses di daerah itu. Awalnya, menurut bapak sunusi, ia memulai usaha itu dengan seekor sapi. Itulah yang kemudian berkembang hingga saat ini, ujarnya. Bapak Sunusi tidak mengetahui persis kapan ia memulai usaha itu. Yang jelas, sudah lebih dari sepuluh tahun, kata bapak sunusi. Kini pegawai Dinas Peternakan Kabupaten Enrekang itu sudah mampu memproduksi 50 dangke setiap harinya. Produksi dangke kami dilakukan dua kali dalam sehari, yakni pagi dan sore hari, katanya. Tiap satu dangke dijual dalam satu kemasan khusus. Kami hanya menjual Rp 17 ribu per pakatnya, kata Bapak Sunusi. (Sumber : Kompasiana 25/07/2017).

Wisatawan yang singgah di Enrekang semakin bertambah yang bertujuan ke Tanah Toraja untuk sekedar membeli cemilan yang terbuat dari susu sapi khas Enrekang yang juga sudah terkenal di mancanegara. Innosentius menyebut, jumlah wisatawan asing di Toraja Utara saat ini mencapai 60 ribu orang, sedangkan wisatawan domestik mencapai 50 ribu orang. Jumlah ini masih sedikit dibanding tahun 90-an pernah mencapai 150 ribu wisatawan asing. "Toraja memiliki budaya yang menjadi warisan dunia dan patut dikunjungi. Toraja juga punya Kopi Toraja yang sangat nikmat. Saya harap para Dubes bisa ikut menyampaikan keindahan Toraja," ungkap Frederick. Dari sini kami berini siatif semoga wisata kampung susu ini juga dapat menjadi daya tarik kota enrekang. (Sumber:gayahidup republika.co.id 2016)

Menurut undang-undang, ada empat unsur yang menjadikan destinasi wisata, "kata Firmansyah saat membuka konsinyering dalam rangka meningkatkan kualitas pengelolaan destinasi melalui program Destination Management Organization (DMO) di Jakarta, Rabu (3/7/2013).Unsur yang pertama adalah daya tarik. "Daya tarik wisata bisa dibuat, bisa juga daya tarik yang telah ada pada destinasi itu," tuturnya. Daya tarik tentu perlu ditambahkan sebagai salah satu unsur menarik wisatawan menuju lokasi. Unsur yang kedua, yaitu aksesibilitas pemberdayaan masyarakat (Sumber: lifestyle.Okezone 10/07/2016).

Kondisi ruang sapi perah di lokasi wisata ini terlihat bersih di sebabkan masyarakat sekitar memperhatikan lingkungan khususnya kotoran sapi di langsung ditampung untuk dijadikan gas. Dalam hal ini sangat memperhatikan Tinjauan larangan merusak lingkungan dalam islam Allah ﷻ berfirman dalam QS al-Baqarah/02:11-12:

وَإِذَا قِيلَ لَهُمْ لَا تُفْسِدُوا فِي الْأَرْضِ قَالُوا إِنَّمَا نَحْنُ مُصْلِحُونَ ﴿١١﴾ أَلَا إِنَّهُمْ هُمُ الْمُفْسِدُونَ وَلَكِن لَّا يَشْعُرُونَ ﴿١٢﴾

Terjemahnya:

Dan bila dikatakan kepada mereka: "Janganlah kamu membuat kerusakan di muka bumi". Mereka menjawab: "Sesungguhnya kami orang-orang yang mengadakan perbaikan". Ingatlah, sesungguhnya mereka itulah orang-orang yang membuat kerusakan, tetapi mereka tidak sadar. (Kementrian Agama RI, 2012).

Tafsir Ayat:

“Dan apabila dikatakan kepada mereka”, yakni (orang-orang munafiq) itu, “*Janganlah kamu membuat kerusakan di bumi*”, dengan cara melakukan kekufuran menghalang-halangi keimanan, “*Mereka menjawab: Sesungguhnya kami adalah orang-orang yang melakukan perbaikan.*” “Dan apa yang kami lakukan bukanlah kerusakan,” kata mereka. Allah ﷻ menjawab pernyataan mereka itu dengan firmanNya sebagai berikut : “*Ingatlah, sesungguhnya mereka itu para perusak. Tetapi mereka itu tidak merasa.*” (QS.2:12) “Ingatlah” Untuk tanbih (Peringatan). “*Sesungguhnya mereka itu para perusak. Tetapi mereka tidak merasa.*” Tidak menyadari hal itu. (Sumber: as-Suyuthi, 2015, 35).

Apabila mereka di nasihati agar berhenti berbuat kerusakan di muka bumi dengan kekafiran, perbuatan maksiat, dan membocorkan rahasia-rahasia kalum mukminin serta loyal terhad orang-orang kafir, mereka justru berujar dengan kebohongan dan membantah , “Kami adalah orang-orang yang melakukan perbaikan”. Sesungguhnya apa yang mereka lakukan dan mereka klaim sebagai perbaikan ini justru merupakan tindakan kerusakan yang sebenarnya. (Sumber: Basyir, dkk, 2015, 9).

#### Analisa Ayat:

Bila mereka dinasihati agar meninggalkan perbuatan-perbuatan tersebut, mereka membuat dalih dan alasan dengan mengatakan bahwa mereka sebenarnya berusaha mengadakan perbaikan dan perdamaian antara kaum muslimin dengan golongan lainnya. Mereka mengatakan bahwa tindakan-tindakan mereka yang merusak itu sebagai suatu usaha perbaikan untuk menipu kaum muslimin.

Apabila salah seorang yang telah diberi petunjuk oleh Allah berkata kepada orang-orang munafik, “Janganlah kalian berbuat kerusakan di atas bumi dengan menghalang-halangi orang yang berjuang di jalan Allah, menyebarkan fitnah dan memicu api peperangan,” mereka justru mengklaim bahwa diri mereka bersih dari perusakan. Mereka mengatakan, “Sesungguhnya kami adalah orang-orang yang melakukan perbaikan.” Itu semua adalah akibat rasa bangga diri mereka yang berlebihan.

Bila mereka di nasihati agar menghentikan pengrusakan di muka bumi dengan kekufuran dan kemaksiatan, membeberkan rahasia orang-orang mukmin dan memberikan loyalitas kepada orang-orang kafir, maka mereka akan membantah secara dusta, Sesungguhnya kami adalah orang-orang yang memperbaiki . (Dan jika dikatakan kepada mereka,) maksudnya kepada orang-orang munafik tadi (“Janganlah kamu membuat kerusakan di muka bumi!”) yakni dengan kekafiran dan menyimpang dari keimanan. (Jawab mereka, “Sesungguhnya kami ini berbuat kebaikan.”) dan tidak dijumpai pada perbuatan kami hal-hal yang menjurus pada kebinasaan.

Ibnu Jarir mengatakan pula, orang munafik adalah mereka yang melakukan kerusakan di muka bumi karena perbuatan maksiat mereka terhadap Tuhannya dan pelanggaran-pelanggaran yang mereka kerjakan terhadap hal-hal yang dilarang oleh Tuhan. Mereka pun menyia-nyaiakan hal-hal yang difardukan-Nya, mereka ragu terhadap agama Allah yang tidak mau menerima amal seorang pun kecuali dengan beriman kepadanya dan meyakini hakikatnya.

Tinjauan larangan merusak lingkungan dalam islam Allah ﷻ berfirman dalam QS Ar-Rum/30:41:

ظَهَرَ الْفَسَادُ فِي الْبَرِّ وَالْبَحْرِ بِمَا كَسَبَتْ أَيْدِي النَّاسِ لِيُذِيقَهُمْ بَعْضَ  
الَّذِي عَمِلُوا لَعَلَّهُمْ يَرْجِعُونَ ﴿٤١﴾

Terjemahnya:

Telah nampak kerusakan di darat dan di laut disebabkan karena perbuatan tangan manusia, supaya Allah merasakan kepada mereka sebahagian dari (akibat) perbuatan mereka, agar mereka kembali ke jalan yang benar . (Kementrian Agama RI, 2012).

Tafsir Ayat:

Telah terlihat kerusakan di darat dan di lautan seperti kekeringan, minimnya hujan, banyak penyakit dan wabah, yang semua itu disebabkan kemaksiatan-kemaksiatan yang dilakukan oleh manusia, agar mereka mendapatkan hukuman dari sebagian perbuatan mereka di dunia, supaya mereka bertaubat kepada Allah dan kembali kepadaNya dengan meninggalkan kemaksiatan, selanjutnya keadaan mereka akan kembali dan urusan mereka menjadi lurus. (Sumber: Basyir, dkk, 2015, 320).

Maksudnya, menjadi jelas “*kerusakan di darat dan laut.*” Yaitu, rusaknya kehidupan mereka, berkurang dan terjadinya berbagai wabah penyakit padanya, dan lain-lain. Itu semua disebabkan apa yang telah di lakukan oleh tangan mereka berupa pekerjaan-pekerjaan yang rusak dan merusak. Yang disebutkan ini “supaya Allah merasakan kepada mereka sebagian dari akibat perbuatan mereka.” Maksudnya, perbuatan. Jadi, Allah menyegerakan contoh (terlebih dahulu) balasan amal perbuatan mereka di dunia, “agar mereka kembali”, dari perbuatan mereka yang menimbulkan kerusakan bagi mereka sendiri, sehingga keadaan mereka menjadi baik, urusan mereka menjadi benar. Maka mahasuci tuhan yang telah memberikan nikmat dengan cobaanNya dan memberikan karunia dengan hukumanNya. Sebab, jika tidak, maka kalau dia merasakan kepada mereka seluruh balasan (amal) yang mereka lakukan, tentu Dia tidak menyisakan satu binatang melata pun (manusia) di muka bumi. (Sumber: as-Sa’di, 2016, 508)

### Analisa Ayat:

Timbulnya kerusakan baik di darat maupun di laut, adalah sebagai akibat dari perbuatan manusia itu sendiri. Karena merekalah yang ditugaskan Tuhan untuk mengurus bumi ini. Mereka mempunyai inisiatif dan daya kreatif. Sedangkan segala makhluk, selain manusia yang ada di permukaan bumi ini bergerak hanya menurut tabiat dan instinknya yang telah ditetapkan Allah kepadanya, mereka tidak mempunyai inisiatif (naluri) daya upaya selain dari instink itu. Karena itu segala makhluk selain manusia, keadaannya tetap sejak dulu kala sampai sekarang. Mereka tidak mengalami perubahan. Hanya manusia sendirilah yang hidup bermasyarakat dan mempunyai kebebasan. Mereka mempunyai akal dan berkebudayaan. Kebudayaan manusia itu makin lama makin maju sesuai dengan perkembangan ilmu pengetahuan. Sesuai dengan perkembangan itu, perkembangan persenjataan, dari alat yang sangat sederhana sampai kepada bom atom neutron yang mutakhir ini, maju pula. Alat persenjataan itu maju karena adanya perselisihan dan pertentangan yang hebat antara orang dengan orang lainnya, atau antara golongan dengan golongan lainnya, atau antara negara dengan negara lainnya. Perselisihan timbul karena adanya penyelewengan, perbedaan pendapat, baik dalam pergaulan atau dalam akidah, seperti kedurhakaan kepada Allah subhanahu wa ta'ala, dusta, korupsi, manipulasi, khianat, tidak mempunyai pendirian dan lain-lain sebagainya yang memenuhi dunia dan manusia dengan kejelekan dan keburukan. Dalam ayat ini dinyatakan bahwa kerusakan itu timbul di darat dan di laut. Sebagian ulama tafsir berpendapat bahwa "laut" di sini berarti kota-kota besar atau desa-desa yang di pinggir laut. Sedangkan darat artinya kampung-kampung atau desa-desa yang terdapat di darat atau padang pasir. Pernyataan Allah itu merupakan suatu petunjuk bahwa kerusakan itu adalah insidental sifatnya. Sebelum ada manusia tak ada kerusakan. Tetapi bersamaan dengan adanya manusia maka kerusakan itupun terjadi pula. Hal itu bukan berarti bahwa manusia itu faktor perusak di atas bumi ini. Sebab kalau demikian halnya, tentu manusia itu tak berhak menjadi wakil Tuhan di bumi.

Tetapi kalimat itu memberikan petunjuk bahwa dasar kejadian semua makhluk yang ada di bumi, termasuk bumi adalah baik. Dalam hal ini keadaannya tak ubahnya seperti keadaan manusia pada permulaan kejadiannya, yaitu menurut fitrah yang baik. Karena kebanyakan fitrah manusia itu rusak, maka rusak pulalah fitrah alam ini. Mereka mengambil alat-alat yang baik dan bermanfaat pada alam ini sebagai alat penghancuran, pengrusakan dan lain-lain sebagainya. Sungguhpun demikian, tak dapat dipungkiri lagi bahwa manusia itu besar sekali jasanya di atas bumi, seperti membikin bangunan-bangunan pencakar langit, menciptakan komputer, pergi ke bulan dan lain-lain. Kerusakan yang terjadi di permukaan bumi ini mungkin juga timbul karena kesyirikan, keingkaran dan kesesatan manusia. Mereka tak mau menuruti perintah Allah yang disampaikan oleh para Rasul-Nya. Hal ini dapat dilihat pada peristiwa perkelahian antara Habil dan Qabil, peristiwa kaum Samud, tenggelamnya kaum Nuh dan lain-lain. Kemudian ayat 41 ini diteruskan dengan pertanyaan bahwa kerusakan itu terjadi karena ulah tangan manusia itu sendiri. Manusia mengerjakan hal itu dengan kehendaknya yang bebas tanpa ada tekanan dari pihak manapun. Karena perbuatan yang timbul dari kehendak yang bebas itu, mereka akan diminta pertanggungjawabannya kelak di kemudian hari. Seterusnya ayat ini menyatakan bahwa dengan adanya kerusakan itu manusia akan dapat merasakan sebagian dari perbuatan jelek mereka itu. Maksudnya apa yang diperbuat manusia itu akan dihisab, yang baik di balas dengan baik dan yang jelek dibalas dengan jelek pula. Adapun makhluk lain yang hidup bersama manusia di atas bumi ini, apa yang diperbuatnya bukanlah menurut kehendaknya. Keadaannya tak ubahnya seperti keadaan biji kacang yang ditanam di dalam tanah yang subur, tentu dia akan tumbuh, berbunga dan berbuah menurut sifatnya. Karena iradahnya itu manusia bertanggung jawab atas semua perbuatannya itu, agar dia merasakan hasil perbuatannya itu, baik atau jelek.

Dari dua ayat tersebut pengolahan tapak khususnya Kondisi ruang sapi dapat di pertimbangkan dengan begitu matang untuk menghindari berbagai macam kerusakan di permukaan bumi ini juga untuk kelangsungan lingkungan.



Berdasarkan hasil informasi di atas maka mendesain pengembangan wisata kampung susu di Kabupaten Enrekang. Berdasarkan judul di atas perlu adanya destinasi wisata. Dimana wisata ini akan menjadi sumber dan salah satu daya tarik di Kabupaten Enrekang yang menarik wisatawan berkunjung ke daerah ini.

## **B. Rumusan Masalah**

Bagaimana mendesain Wisata kampung susu di Kabupaten Enrekang yang berfungsi sebagai tempat rekreasi dan membentuk karakter suatu daerah ?

## **C. Tujuan dan Sasaran Pembahasan**

### 1. Tujuan Pembahasan

Untuk membuat desain wisata kampung susu di Kabupaten Enrekang dengan pendekatan Delapan Elemen Perancangan Kota.

### 2. Sasaran Pembahasan

a. TOR (Term of Reference), Konsep perancangan wisata kampung susu yang memiliki fungsi sebagai sarana rekreasi dapat diaplikasikan dalam bentuk desain menggunakan berdasarkan kajian ilmu delapan elemen rancang kota:

- 1) Tata Guna Lahan (*Land Use*).
- 2) Tata Massa Bangunan (*Building and Massing*).
- 3) Sirkulasi dan Parkir (*Circulation and Parking*).
- 4) Ruang terbuka (*Open Space*).
- 5) Jalur Pejalan Kaki (*Pedestrian Ways*).
- 6) Aktivitas Pendukung (*Activity Support*).
- 7) Sistem Penanda (*Signage System*).
- 8) Preservasi (*Preservation*).

b. Membuat gambar desain pengembangan wisata kampung susu di Kabupaten Enrekang.

c. Membuat laporan perancangan dan maket, poster laporan perancangan pengembangan wisata kampung susu di Kabupaten Enrekang

#### **D. Lingkup dan Batasan Pembahasan**

##### 1. Lingkup pembahasan

Adapun lingkup pembahasan dalam penulisa ini menekan pada pembahasan dan masalah perancangan pengembangan wisata kampung susu di Kabupaten Enrekang berdasarkan kajian ilmu delapan elemen rancang kota (Sumber: Hestin Mulyandari, 2011: 258).

Wisata kampung susu ini di peruntukkan untuk mengolah lahan yang belum maksimal penggunaannya, khususnya daerah penghasil sapi perah di Kabupaten Enrekang yang memiliki potensi sebagai destinasi wisata. Wisata ini di tujukan kepada masyarakat setempat, mahasiswa, siswa, dan wisatawan mancanegara.

##### 2. Batasan pembahasan

Wisata kampung susu dirancang untuk menampung berbagai masyarakat dan wisatawan yang berkunjung sampai 10 tahun atau 15 tahun ke depan.

#### **E. Metodologi Pembahasan dan Perancangan**

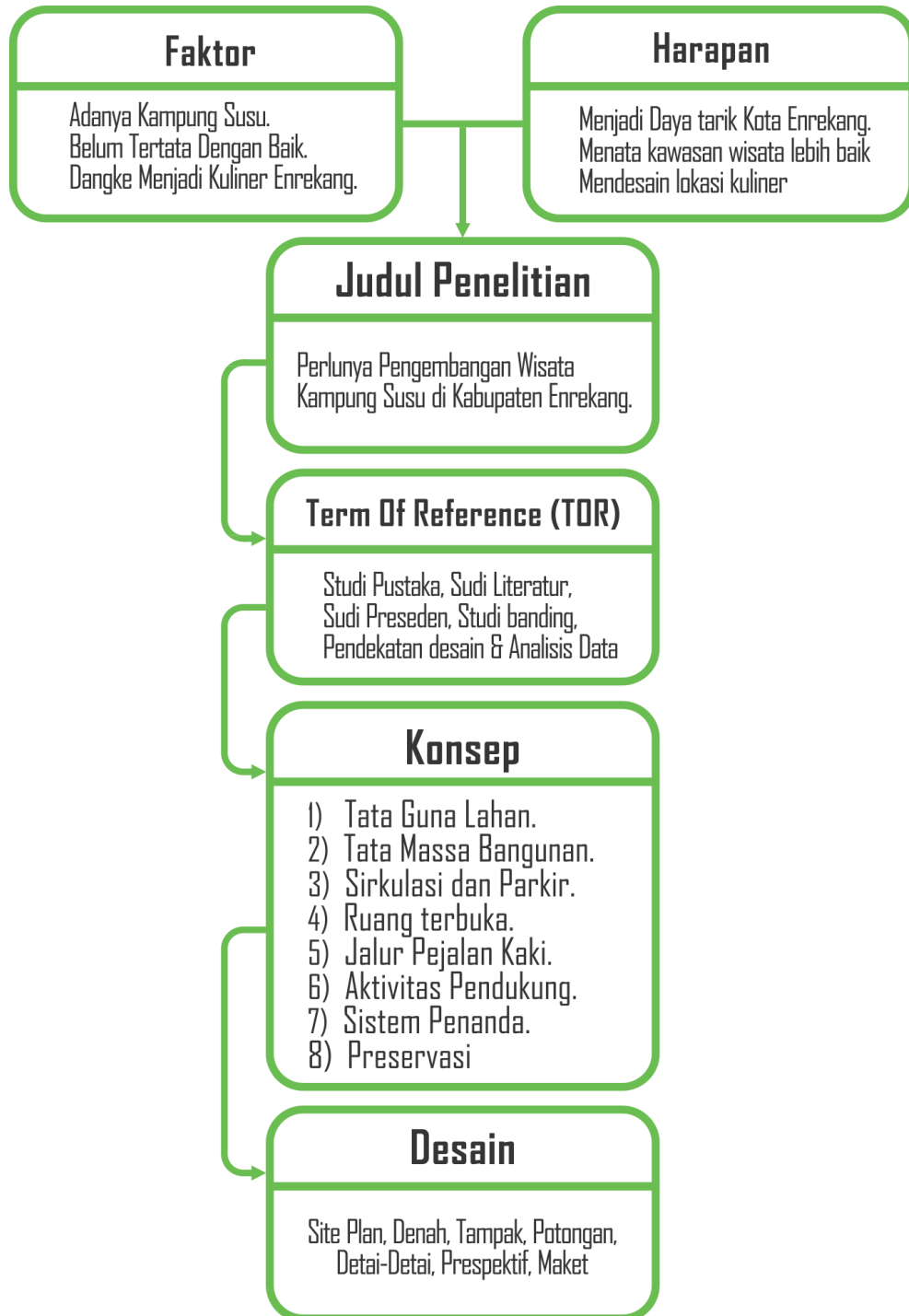
Dalam pembahasan untuk mencapai tujuan menggunakan metode secara eksplorasi desain yaitu :

##### 1. Metode Pembahasan

Penulisan ini di analisis secara kualitatif menggunakan metode Deskriptif dengan menggambarkan keadaan berdasarkan fakta-fakta yang berada di kawasan dan Komparatif dengan membandingkan objek wisata yang lain untuk mengangkat masalah wisatawan yang hanya menjadikan Enrekang sebagai tempat persinggahan sekedar datang mencicipi jajanan Enrekang yang tujuannya berekreasi ke Toraja. Metode pembahasan yang di gunakan ialah studi literature dan observasi lapangan. Adapun komparatif ialah metode membandingkan wisata yang sejenis serta hal yang dapat menunjang konsep perencanaan.

## 2. Metode Perancangan

Membahas metode perancangan menggunakan metode eksplorasi desain dengan skema sebagai berikut :



Gambar I. 4. Metode Perancangan  
Sumber : Olah Data Lapangan, 2017

## **F. Sistematika Pembahasan**

1. Sistematika Pembahasan yang digunakan dalam penulisan skripsi ini meliputi:

### **A. BAB I PENDAHULUAN**

Bagian Pendahuluan, Memaparkan latar belakang, permasalahan perancangan, tujuan pembahasan, sasaran pembahasan, lingkup pembahasan serta metode dan sistematika pembahasan.

### **B. BAB II TINJAUAN PUSTAKA**

Membahas Tinjauan pustaka yang membahas studi literatur, studi kasus/ komparatif dan analisis status studi proyek.

### **C. BAB III TINJAUAN KHUSUS**

Membahas tinjauan khusus terhadap pengadaan pengembangan wisata kampung susu di Kabupaten Enrekang. Seperti tinjauan khusus daerah pengembangan, tujuan dan sasaran perencanaan.

### **D. BAB IV KONSEP DESAIN**

Merupakan acuan dasar perancangan kawasan pengembangan wisata kampung susu di kabupaten Enrekang yang akan di aplikasikan ke dalam desain fisik.

### **E. BAB V TRANSFORMASI DESAIN**

Menguraikan pendekatan konsep perancangan secara makro dan mikro dari konsep pengembangan wisata kampung susu di Kabupaten Enrekang.

### **F. BAB VI HASIL DESAIN**

Memperlihatkan hasil desain pengembangan wisata kampung susu melalui hasil gambar yang telah di desain sesuai dengan konsep.

## **BAB II**

### **TINJAUAN PUSTAKA**

#### **A. Studi Literatur**

##### **1. Pengertian Pengembangan**

Menurut Undang-Undang Republik Indonesia Nomor 18 Tahun 2002 Pengembangan adalah kegiatan ilmu pengetahuan dan teknologi yang bertujuan memanfaatkan kaidah dan teori ilmu pengetahuan yang telah terbukti kebenarannya untuk meningkatkan fungsi, manfaat, dan aplikasi ilmu pengetahuan dan teknologi yang telah ada, atau menghasilkan teknologi baru. Pengembangan secara umum berarti pola pertumbuhan, perubahan secara perlahan (*evolution*) dan perubahan secara bertahap.

Menurut Seels & Richey (alim sumarno, 2012), pengembangan berarti proses menterjemahkan atau menjabarkan spesifikasi rancangan kedalam bentuk fitur fisik. Pengembangan secara khusus berarti proses menghasilkan bahan-bahan pembelajaran. Sedangkan menurut Tessmer dan Richey (alim sumarno, 2012), pengembangan memusatkan perhatiannya tidak hanya pada analisis kebutuhan, tetapi juga isu-isu luas tentang analisis awal-akhir, seperti analisis kontekstual. Pengembangan bertujuan untuk menghasilkan produk berdasarkan temuan-temuan uji lapangan.

Pada hakikatnya pengembangan adalah upaya pendidikan baik formal maupun non formal yang dilaksanakan secara sadar, berencana, terarah, teratur dan bertanggung jawab dalam rangka memperkenalkan, menumbuhkan, membimbing, mengembangkan suatu dasar kepribadian yang seimbang, utuh, selaras, pengetahuan, keterampilan sesuai dengan bakat, keinginan serta kemampuan-kemampuan, sebagai bekal atas prakarsa sendiri untuk menambah, meningkatkan, mengembangkan diri ke arah tercapainya martabat, mutu dan kemampuan manusiawi yang optimal serta pribadi mandiri (Iskandar Wiryokusumo, 2011).

Dari pendapat para ahli di atas dapat ditarik kesimpulan bahwa pengembangan merupakan suatu usaha yang dilakukan secara sadar, terencana, terarah untuk membuat atau memperbaiki, sehingga menjadi produk yang semakin bermanfaat untuk meningkatkan kualitas sebagai upaya untuk menciptakan mutu yang lebih baik.

## **2. Pengertian Wisata**

Wisata adalah perjalanan yang dilakukan oleh seseorang atau kelompok orang, bersifat sementara, serta untuk menikmati objek dan atraksi di tempat tujuan (Suyitno, 2006). Wisata memiliki karakteristik sebagai berikut:

- d. Bersifat sementara, karena pelaku wisata hanya akan berada di tempat wisata dalam jangka waktu pendek, karena akan segera kembali ke tempat asalnya.
- e. Melibatkan beberapa komponen wisata seperti sarana transportasi, akomodasi, objek wisata, dan lain-lain.
- f. Umumnya dilakukan dengan mengunjungi objek dengan atraksi wisata, daerah, atau bahkan negara secara terus-menerus.
- g. Memiliki tujuan untuk mendapatkan kesenangan (pleasure).
- h. Tidak bertujuan untuk mencari nafkah, melainkan kedatangannya ke tempat tersebut dapat memberikan kontribusi pada pendapatan masyarakat atau daerah setempat.
- i. Wisata terjadi karena adanya keterpaduan antara fasilitas dengan objek yang saling mendukung dan berkesinambungan.

Sedangkan menurut Undang-Undang Nomor 10 Tahun 2009 tentang kepariwisataan, yang dimaksud dengan:

- a. Wisata adalah kegiatan perjalanan yang dilakukan oleh seseorang atau sekelompok orang dengan mengunjungi tempat tertentu untuk tujuan rekreasi, pengembangan pribadi, atau mempelajari keunikan daya tarik wisata yang dikunjungi dalam jangka waktu sementara.
- b. Wisatawan adalah orang yang melakukan wisata.

- c. Pariwisata adalah berbagai macam kegiatan wisata dan didukung berbagai fasilitas serta usaha, pemerintah dan pemerintah daerah.
- d. Kepariwisata adalah keseluruhan kegiatan yang terkait dengan pariwisata dan bersifat multidimensi serta multidisiplin yang muncul sebagai wujud kebutuhan setiap orang dan negara serta interaksi antara wisatawan dan masyarakat setempat, sesama wisatawan, pemerintah, pemerintah daerah, dan pengusaha.
- e. Usaha pariwisata adalah usaha yang menyediakan barang dan atau jasa bagi pemenuhan kebutuhan wisatawan dan penyelenggaraan pariwisata.
- f. Daya tarik wisata adalah segala sesuatu yang memiliki keunikan, keindahan, dan nilai yang berupa keanekaragaman kekayaan alam, budaya dan hasil buatan manusia yang menjadi sasaran atau tujuan kunjungan wisatawan.
- g. Kawasan strategis pariwisata adalah lebih aspek, seperti pertumbuhan ekonomi, sosial budaya dan pemberdayaan sumber daya alam, yang didukung lingkungan hidup, serta pertahanan keamanan.
- h. Pengusaha pariwisata adalah orang atau sekelompok orang yang melakukan kegiatan pariwisata.

Berdasarkan pengertian wisata menurut undang-undang tersebut di atas, kegiatan wisata mengandung unsur perjalanan yang bersifat rekreatif dan dilakukan secara sukarela, bersifat sementara yang bertujuan untuk menikmati suatu objek atau daya tarik wisata yang ada pada daerah tujuan wisata tersebut.

### **3. Pengertian Kampung Susu**

Menurut Kamus Besar Bahasa Indonesia, Kampung adalah kelompok rumah yg merupakan bagian kota sedangkan susu adalah air susu yang dihasilkan oleh sapi perah dari hasil pemerahan. Jadi kesimpulan dari kampung susu adalah salah satu bagian dari kota yang di dalamnya terdapat susu yang melimpah.

Dari rujukan di atas dapat disimpulkan pengertian Pengembangan Wisata Kampung Susu adalah suatu usaha yang dilakukan secara sadar, terencana, terarah untuk mengembangkan objek wisata alam berkaitan dengan proses produksi susu, yang mengandung unsur pembelajaran, bersifat rekreatif dan dilakukan secara sukarela.

#### **4. Tinjauan Khusus Pengembangan Wisata Kampung Susu**

##### **a. Syarat Suatu Objek Wisata Dapat Dikembangkan**

Pemilihan Lokasi dapat di lihat dari faktor yang di pertimbangkan, antara lain adalah ketersediaan bahan baku, upah buru, jaminan keamanan, fasilitas penunjang, daya serap pasar lokal dan aksesibilitas dari tempat produksi ke wilayah pemasaran yang dituju. Menetapkan site sebuah usaha yaitu mempelajari suatu usaha apakah dapat terbangun di lokasi yang di tentukan. (Robinson Taringan, 2008: 106).

Layaknya suatu objek wisata dapat dikembangkan, apabila memiliki syarat-syarat sebagai berikut (dalam Syamsuridjal, 1997:2) yaitu :

- 1) Attraction adalah segala sesuatu yang menjadi ciri khas atau keunikan dan menjadi daya tarik wisatawan agar mau datang berkunjung ketempat wisata tersebut. Atraksi wisata terdiri dari 2 yaitu :Site Attraction,Event Attraction.
- 2) Accessibility, yaitu kemudahan cara untuk mencapai tempat wisata tersebut.
- 3) Amenity, yaitu fasilitas yang tersedia didaerah objek wisata seperti akomodasi dan restoran.
- 4) Institution, yaitu lembaga atau organisasi yang mengolah objek wisata tersebut.

Peraturan menteri Negara badan usaha milik Negara Nomor PER-05/MBU/2008 tentang pedoman umum pelaksanaan pengadaan barang dan jasa badan usaha milik Negara telah disempurnakan dengan Peraturan Menteri Badan Usaha Mikik Negara Nomor PER-



15/MBU/2012 tentang Perubahan Atas peraturan Menteri Negara Badan Usaha Milik Negara (BUMN) Nomor PER-05/MBU/2008 Tentang pedoman Umum Pelaksanaan Pengadaan Barang dan Jasa Badan Usaha Milik Negara.( Abdul Karim 2013: 1).

## **5. Fungsi, Manfaat dan Tujuan Pariwisata**

Industri pariwisata mempunyai fungsi yang penting untuk memperluas dan pemeratakan kesempatan berusaha dan lapangan kerja, juga mempunyai fungsi sebagai sarana pendorong bagi pembangunan daerah, memperbesar pendapatan nasional dalam rangka meningkatkan kesejahteraan dan kemakmuran rakyat.

### **a. Manfaat pariwisata dari segi ekonomi**

Diperkirakan pada 2019 mengalahkan pemasukan kelapa sawit (CPO). Devisa dari sektor pariwisata pada 2016 sebesar US\$ 13,568 miliar berada di posisi kedua setelah CPO US\$ 15,965 miliar. Pada 2015, devisa dari sektor pariwisata sebesar US\$ 12,225 miliar atau berada di posisi keempat di bawah Migas US\$ 18,574 miliar, CPO US\$ 16,427 miliar, dan batu bara US\$ 14,717 miliar. Diperkirakan pada tahun 2019, sektor pariwisata menjadi penyumbang utama devisa utama Indonesia," ujar Menteri Pariwisata Arief Yahya di Kantor Staf Presiden, Jakarta Pusat, Selasa (17/10/2017). (Chandra,2017)

### **b. Manfaat industri pariwisata dari segi budaya**

Dengan pesatnya perkembangan industri pariwisata maka akan membawa pemahaman dan pengertian antar budaya melalui interaksi pengunjung wisata (turis) dengan masyarakat lokal tempat daerah wisata tersebut berada. Dari interaksi inilah para wisatawan dapat mengenal dan menghargai budaya masyarakat setempat dan juga memahami latar belakang kebudayaan lokal yang dianut oleh masyarakat tersebut. Bali merupakan salah satu contoh nyata daerah wisata yang berkembang amat pesat di Indonesia. Banyaknya turis-turis yang berkunjung ke Bali, baik turis domestik maupun

internasional telah membawa dampak yang cukup besar bagi perkembangan daerah itu sendiri. Sedangkan dari segi sosial budaya, Bali merupakan sarana yang tepat bagi pengenalan dan promosi kebudayaan Indonesia kepada dunia internasional.

c. Manfaat industri pariwisata dari peluang dan kesempatan kerja

Sarana-sarana pariwisata seperti hotel dan perjalanan adalah usaha yang "padat karya". Menurut perbandingan jauh lebih banyak untuk hotel dan restoran daripada untuk usaha-usaha lainnya. Untuk setiap tempat tidur dibutuhkan kira-kira 2 corang tenaga. Di Amerika Serikat untuk tempat tidur diperlukan 279 tenaga kerja. Sudah tentu angka itu berbeda-beda menurut negaranya. Di Indonesia untuk setiap kamar dibutuhkan kira-kira 2 orang tenaga kerja.

Itu semua mengenai tenaga kerja yang langsung berhubungan dengan pariwisata. Di samping itu, pariwisata juga menciptakan peluang kerja yang tidak berhubungan langsung dengan pariwisata. Yang terpenting di bidang konstruksi bangunan dan jalan. Banyak bangunan yang didirikan untuk hotel, restoran, toko artshop, dll. wisatawan juga memerlukan makan dan minum, ini semua secara tidak langsung menciptakan lapangan kerja di bidang pertanian. Jadi, pariwisata mempunyai banyak manfaat dari segi peluang dan kesempatan kerja.

Tujuan Pengembangan Pariwisata Adapun tujuan dari pariwisata antara lain :

- 1) Kepariwisataaan bertujuan untuk meningkatkan pertumbuhan ekonomi.
- 2) Meningkatkan kesejahteraan rakyat.
- 3) Menghapus kemiskinan.
- 4) Mengatasi pengangguran.
- 5) Melestarikan alam, lingkungan, dan sumber daya.
- 6) Memajukan kebudayaan.
- 7) Mengangkat citra bangsa.

- 8) Memupuk rasa cinta tanah air.
- 9) Memperkukuh jati diri dan kesatuang bangsa.
- 10) Mempererat persahabatan antar bangsa.
- 11) Menyusun dan memantapkan kebijakan nasional pengembangan destinasi pariwisata.
- 12) Meningkatkan pengembangan kebijakan destinasi pariwisata
- 13) Meningkatkan kebijakan pengembangan destinasi pariwisata utama berkelas dunia
- 14) Meningkatkan daya saing usaha pariwisata nasional.
- 15) Meningkatkan perjalanan wisatawan nusantara.
- 16) Menyusun standard dan sistem akreditasi produk dan
- 17) usaha pariwisata.
- 18) Mengimplementasikan standarisasi, akreditasi dan sertifikasi produk dan usaha pariwisata.

## **6. Delapan Elemen Perancangan kota (Hamid Shirvani)**

Menurut Hamid Shirvani (dalam Hestin Mulyandari, 2011: 258) Setiap perancangan kota harus memperhatikan elemen-elemen perancangan yang ada sehingga nantinya kota tersebut akan mempunyai karakteristik yang jelas. Menurut Hamid Shirvani dalam bukunya “Urban Design Process”, terdapat delapan macam elemen yang membentuk sebuah kota (terutama pusat kota), yakni Tata Guna Lahan (*Land Use*), Bentuk dan Kelompok Bangunan (*Building and Mass Building*), Ruang Terbuka (*Open Space*), Parkir dan Sirkulasi (*Parking and Circulation*), Tanda-tanda (*Signages*), Jalur Pejalan Kaki (*Pedestrian Ways*), Pendukung Kegiatan (*Activity Support*), dan Preservasi (*Preservation*).

### **a. Tata Guna Lahan (*Land Use*)**

Tujuan utama mencatat data lapangan adalah sebagai inventarisasi. Manipulasi interpretasi data-data dan komentar komentar subyektifnya menghasilkan analisis tapak. Informasi ini, bersama dengan program tertulis merupakan pedoman dasar untuk desain. (Grant W Reid ASLA, 2001:12)

Tata Guna Lahan merupakan rancangan dua dimensi berupa denah peruntukan lahan sebuah kota. Ruang-ruang tiga dimensi (bangunan) akan dibangun di tempat-tempat sesuai dengan fungsi bangunan tersebut. Sebagai contoh, di dalam sebuah kawasan industri akan terdapat berbagai macam bangunan industri atau di dalam kawasan perekonomian akan terdapat berbagai macam pertokoan atau di dalam kawasan pemerintahan akan memiliki bangunan perkantoran pemerintah.

Kebijaksanaan tata guna lahan juga membentuk hubungan antara sirkulasi/parkir dan kepadatan aktivitas/penggunaan individual. Terdapat perbedaan kapasitas (besaran) dan pengaturan dalam penataan ruang kota, termasuk di dalamnya adalah aspek pencapaian, parkir, sistem transportasi yang ada, dan kebutuhan untuk penggunaan lahan secara individual. Pada prinsipnya, pengertian land use (tata guna lahan) adalah pengaturan penggunaan lahan untuk menentukan pilihan yang terbaik dalam mengalokasikan fungsi tertentu, sehingga dapat memberikan gambaran keseluruhan daerah-daerah pada suatu kawasan tersebut seharusnya berfungsi.

b. Bentuk Dan Massa Bangunan (*Building Form And Massing*)

Building form and massing membahas mengenai bentuk dan massa bangunan yang ada dapat membentuk suatu kota serta hubungan antar-massa (banyak bangunan) yang ada. Pada penataan suatu kota, bentuk dan hubungan antar-massa seperti ketinggian bangunan, jarak antar-bangunan, bentuk bangunan, fasad bangunan, dan sebagainya harus diperhatikan sehingga ruang yang terbentuk menjadi teratur, mempunyai garis langit - horizon (skyline) yang dinamis serta menghindari adanya lost space (ruang tidak terpakai).

Building form and massing dapat meliputi kualitas yang berkaitan dengan penampilan bangunan yaitu :Ketinggian Bangunan, Kepejalan Bangunan, Koefisien Lantai Bangunan (KLB), Koefisien Dasar

Bangunan (Building Coverage), Garis Sempadan Bangunan (GSB), Langgam, Skala. Material, Tekstur, Warna.

Menurut Spreegen (1965), prinsip dasar perancangan kota mensintesa berbagai hal penting berkaitan bentuk dan massa bangunan, meliputi berbagai hal sebagai berikut :

- 1) Skala, dalam hubungannya dengan sudut pandang manusia, sirkulasi, bangunan disekitarnya dan ukuran kawasan.
- 2) Ruang kota, yang merupakan elemen dasar dalam perencanaan kota yang harus memperhatikan bentuk (urban form), skala, sense of enclosure dan tipe urban space.
- 3) Massa kota (urban mass), yang di dalamnya meliputi bangunan, permukaan tanah, objek-objek yang membentuk ruang kota dan pola aktivitas.

c. Sirkulasi dan Parkir (*Sirculation and Parking*)

Sirkulasi adalah elemen perancangan kota yang secara langsung dapat membentuk dan mengontrol pola kegiatan kota, sebagaimana halnya dengan keberadaan sistem transportasi dari jalan publik, pedestrian way, dan tempat-tempat transit yang saling berhubungan akan membentuk pergerakan (suatu kegiatan). Sirkulasi di dalam kota merupakan salah satu alat yang paling kuat untuk menstrukturkan lingkungan perkotaan karena dapat membentuk, mengarahkan, dan mengendalikan pola aktivitas dalam suatu kota. Selain itu sirkulasi dapat membentuk karakter suatu daerah, tempat aktivitas dan lain sebagainya.

Tempat parkir mempunyai pengaruh langsung pada suatu lingkungan yaitu pada kegiatan komersial di daerah perkotaan dan mempunyai pengaruh visual pada beberapa daerah perkotaan. Penyediaan ruang parkir yang paling sedikit memberi efek visual yang merupakan suatu usaha yang sukses dalam perancangan kota. Elemen ruang parkir memiliki dua efek langsung pada kualitas lingkungan, yaitu :

- 1) Kelangsungan aktivitas komersial.
- 2) Pengaruh visual yang penting pada bentuk fisik dan susunan kota.

Dalam merencanakan tempat parkir yang benar, hendaknya memenuhi persyaratan :

- 1) keberadaan strukturnya tidak mengganggu aktivitas di sekitar kawasan.
- 2) pendekatan program penggunaan berganda.
- 3) tempat parkir khusus.
- 4) tempat parkir di pinggiran kota

Dalam perencanaan untuk jaringan sirkulasi dan parkir harus selalu memperhatikan :

- 1) Jaringan jalan harus merupakan ruang terbuka yang mendukung citra kawasan dan aktivitas pada kawasan.
- 2) Jaringan jalan harus memberi orientasi pada penggunaan dan membuat lingkungan yang legible.
- 3) Kerjasama dari sektor kepemilikan dan privat dan publik dalam mewujudkan tujuan dari kawasan.

d. Ruang Terbuka (*Open Space*)

Berbicara tentang ruang terbuka (*open space*) selalu menyangkut lansekap. Elemen lansekap terdiri dari elemen keras (*hardscape* seperti : jalan, trotoar, patung, bebatuan dan sebagainya) serta elemen lunak (*softscape*) berupa tanaman dan air. Ruang terbuka biasa berupa lapangan, jalan, sempadan sungai, *green belt*, taman dan sebagainya. Dalam perencanaan *open space* akan senantiasa terkait dengan perabot taman/jalan (*street furniture*). *Street furniture* ini bisa berupa lampu, tempat sampah, papan nama, bangku taman dan sebagainya.

Menurut S Gunadi (1974) dalam Yoshinobu Ashihara, ruang luar adalah ruang yang terjadi dengan membatasi alam. Ruang luar dipisahkan dengan alam dengan memberi “frame”, jadi bukan alam itu sendiri (yang dapat meluas tak terhingga).

Elemen ruang terbuka kota meliputi lansekap, jalan, pedestrian, taman, dan ruang-ruang rekreasi. Langkah-langkah dalam perencanaan ruang terbuka :

- 1) Survey pada daerah yang direncanakan untuk menentukan kemampuan daerah tersebut untuk berkembang.
- 2) Rencana jangka panjang untuk mengoptimalkan potensi alami (natural) kawasan sebagai ruang publik.
- 3) Pemanfaatan potensi alam kawasan dengan menyediakan sarana yang sesuai.
- 4) Studi mengenai ruang terbuka untuk sirkulasi (open space circulation) mengarah pada kebutuhan akan penataan yang manusiawi.

e. Jalur Pejalan Kaki (Pedestrian Ways)

Elemen pejalan kaki harus dibantu dengan interaksinya pada elemen-elemen dasar desain tata kota dan harus berkaitan dengan lingkungan kota dan pola-pola aktivitas serta sesuai dengan rencana perubahan atau pembangunan fisik kota di masa mendatang.

Perubahan-perubahan rasio penggunaan jalan raya yang dapat mengimbangi dan meningkatkan arus pejalan kaki dapat dilakukan dengan memperhatikan aspek-aspek sebagai berikut :

- 1) Pendukung aktivitas di sepanjang jalan, adanya sarana komersial seperti toko, restoran, café.
- 2) Street furniture berupa pohon-pohon, rambu-rambu, lampu, tempat duduk, dan sebagainya.

Dalam perancangannya, jalur pedestrian harus mempunyai syarat-syarat untuk dapat digunakan dengan optimal dan memberi kenyamanan pada penggunaannya. Syarat-syarat tersebut adalah :

- 1) Aman dan leluasa dari kendaraan bermotor.
- 2) Menyenangkan, dengan rute yang mudah dan jelas yang disesuaikan dengan hambatan kepadatan pejalan kaki.

- 3) Mudah, menuju segala arah tanpa hambatan yang disebabkan gangguan naik-turun, ruang yang sempit, dan penyerobotan fungsi lain.
- 4) Punya nilai estetika dan daya tarik, dengan penyediaan sarana dan prasarana jalan seperti: taman, bangku, tempat sampah dan lainnya.

f. Pendukung Aktifitas (*Activity Support*)

Aktivitas pendukung adalah semua fungsi bangunan dan kegiatan-kegiatan yang mendukung ruang publik suatu kawasan kota. Bentuk, lokasi dan karakter suatu kawasan yang memiliki ciri khusus akan berpengaruh terhadap fungsi, penggunaan lahan dan kegiatan pendukungnya. Aktivitas pendukung tidak hanya menyediakan jalan pedestrian atau plaza tetapi juga mempertimbangkan fungsi utama dan penggunaan elemen-elemen kota yang dapat menggerakkan aktivitas.

Meliputi segala fungsi dan aktivitas yang memperkuat ruang terbuka publik, karena aktivitas dan ruang fisik saling melengkapi satu sama lain. Pendukung aktivitas tidak hanya berupa sarana pendukung jalur pejalan kaki atau plaza tapi juga pertimbangkan guna dan fungsi elemen kota yang dapat membangkitkan aktivitas seperti pusat perbelanjaan, taman rekreasi, alun-alun, dan sebagainya.

g. Penandaan (*Signage*)

Penandaan yang dimaksud adalah petunjuk arah jalan, rambu lalu lintas, media iklan, dan berbagai bentuk penandaan lain. Keberadaan penandaan akan sangat mempengaruhi visualisasi kota, baik secara makro maupun mikro, jika jumlahnya cukup banyak dan memiliki karakter yang berbeda. Sebagai contoh, jika banyak terdapat penandaan dan tidak diatur perletakkannya, maka akan dapat menutupi fasad bangunan di belakangnya. Dengan begitu, visual bangunan tersebut akan terganggu.

Seperti apapun bentuk ruang yang di masuki, atau apaun bebtuk penutupnya, penandaan pintu masuk ke dalam ruang tersebut paling



baik adalah sebuah bidang, langsung atau tidak langsung, yang mengarah tegak lurus terhadap jalur pencapaiannya. (Francis D.K Ching, 2008: 250).Oleh karena itu, pemasangan penandaan haruslah dapat mampu menjaga keindahan visual bangunan perkotaan. Dalam pemasangan penandaan harus memperhatikan pedoman teknis sebagai berikut:

- 1) Penggunaan penandaan harus merefleksikan karakter kawasan.
- 2) Jarak dan ukuran harus memadai dan diatur sedemikian rupa agar menjamin jarak penglihatan dan menghindari kepadatan.
- 3) Penggunaan dan keberadaannya harus harmonis dengan bangunan arsitektur di sekitar lokasi.

Penandaan mempunyai pengaruh penting pada desain tata kota sehingga pengaturan bentuk dan perletakan papan-papan petunjuk sebaiknya tidak menimbulkan pengaruh visual negatif dan tidak mengganggu rambu-rambu lalu lintas.

h. *Preservasi (Preservation)*

Preservasi dalam perancangan kota adalah perlindungan terhadap lingkungan tempat tinggal (permukiman) dan urban places (alun-alun, plaza, area perbelanjaan) yang ada dan mempunyai ciri khas, seperti halnya perlindungan terhadap bangunan bersejarah. Manfaat dari adanya preservasi antara lain:

- 1) Peningkatan nilai lahan.
- 2) Peningkatan nilai lingkungan.
- 3) Menghindarkan dari pengalihan bentuk dan fungsi karena aspek komersial.
- 4) Menjaga identitas kawasan perkotaan.
- 5) Peningkatan pendapatan dari pajak dan retribusi.

(Sumber : <http://fariable.blogspot.co.id/2011/01/elemen-perancangan-kota-hamid-shirvani.html>).

## **7. Kepariwisata di Sulawesi Selatan**

### **a. Pariwisata di Sulawesi Selatan**

Sulawesi Selatan sebagai salah satu daerah pengembangan utama pariwisata di Indonesia dalam konteksnya sebagai daerah tujuan pariwisata, potensi dan peranan pengembangan kepariwisataannya memiliki arti yang penting dalam kondisi sekarang. Pengembangan kepariwisataan Sulawesi Selatan diharapkan akan mengembalikan stabilitas ekonomi masyarakat. Potensi dan daya tarik wisata yang tersebar pada daerah kabupaten di Sulawesi Selatan merupakan modal utama di samping posisi geografis Sulawesi Selatan yang strategis sebagai pusat pengembangan kawasan timur Indonesia yang tentunya akan menjadi daya tarik bagi wisatawan baik lokal, wisatawan nusantara maupun wisatawan mancanegara.

Nilai lebih pariwisata yang utama dari kegiatan bila dikaitkan dengan kondisi perekonomian sekarang adalah sebagai pendukung kegiatan perekonomian saat sektor-sektor pendukung lain macet. Pendapatan devisa dari kegiatan wisata, penyerapan tenaga kerja, peningkatan ekonomi lokal adalah bukti nyata peranan kegiatan wisata. Bagi wisatawan sendiri, nilai lebih pariwisata sejalan dengan tujuan wisata yaitu memberikan hiburan, sebagai sarana belajar, media komunikasi antara wisatawan dengan kebudayaan dan alam lokal. Kegiatan ini diharapkan baik wisatawan pengunjung maupun pengelola sama-sama diuntungkan. Agrowisata Sulawesi Selatan telah dikembangkan sejak beberapa waktu yang lalu. Studi Preseden. (Indra Fratiwi Rusi,2016:30)

## **B. Studi Preseden**

### **1. Kawasan Wisata Agro Edukatif Istana Susu "Cibugary" (Cibubur Garden Dairy )**

Kawasan Wisata Agro Edukatif Istana Susu "Cibugary" (Cibubur Garden Dairy) merupakan suatu kawasan agro peternakan sapi perah bernuansa kebun / Taman dan didukung dengan pasilitas saung diatas kolam Arwana dengan pemandangan lepas Bumi Perkemahan Cibubur yang berada di Kompleks Peternakan DKI Blok C No.1 Rt 01 Rw 02, Pondok Ranggan Cipayung Jakarta Timur, Wisata di pinggiran kota ini memiliki ciri khas yaitu kawasan Wisata Agro yang sarat dengan nilai-nilai edukasi yang dapat menunjang program pendidikan sekolah dan peningkatan gizi anak bangsa.

Wisata ini sangat efektif untuk kegiatan kunjungan edukatif bagi sekolah-sekolah baik dari jenjang TK, SD, SMP, SMA, MAHASISWA dan Masyarakat umum serta dapat juga untuk rekreasi keluarga, karena dalam program yang mereka tawarkan memberikan wawasan edukasi dari mulai pengenalan dunia peternakan sapi, manfaat susu, proses pasca panen susu, proses pemerahan sapi dan dunia entrepreneurship khususnya budi daya ternak sapi. Ada paket Rp. 65.000 per orang dimana setiap peserta mendapatkan 3 botol susu pasteurisasi, 1 botol youghrt, dan goodybag, serta penjelasan tentang budi daya ternak sapi, proses pasca panen susu, pengenalan manfaat susu sapi, pengenalan warna-warna sapi, memberi pakan ternak, praktek pemerahan sapi, dan minum susu bersama. Ada pula paket Rp. 55.000 per orang, paket Rp. 45.000 per orang, dan paket Rp. 35.000, dengan jumlah bingkisan yang berbeda. Jika ingin makan siang di tempat, Wisata Susu Cibugary Pondok Ranggan juga menyediakan paket katering Rp. 25.000 / kotak.

Pada tahun 1996 lahirlah inovasi dan kreatifitas putra petani ternak sapi perah rakyat betawi Jakarta, yang menciptakan kawasan wisata agro edukatif farm ternak sapi perah rakyat jakarta dengan nama istana susu

cibugary (cibubur garden dairy) yang mengandung arti kebun susu cibubur. Wisata agro edukatif ini didirikan dengan kekhasan tersendiri yaitu berinteraksi dan bersentuhan langsung dengan nuansa dan suasana alam kandang sapi perah rakyat yang sesungguhnya. Selain itu juga sebagai media informasi dunia susu segar murni sapi perah untuk masyarakat luas agar terbangun keseharian hidup gemar konsumsi secangkir susu segar murni dikemudian hari kelak.

Wisata agro edukatif farm ternak sapi perah rakyat Jakarta, istana susu cibugary selain menjadi media edukasi dan media informasi masyarakat dan dunia pendidikan Jakarta dan sekitarnya juga menjadi potret sejarah budaya masyarakat betawi Jakarta yang perlu dilestarikan adanya oleh kita semua dan segenap pemangku kebijakan pemda DKI Jakarta tentunya. Juga sebagai pelopor gerakan putih Indonesia gemar konsumsi secangkir susu segar murni setiap hari, dari kandang-kandang ternak sapi perah rakyat Indonesia. Menuju Indonesia putih yang sehat, kuat dan cerdas dimasa yang akan datang. diakhiri dengan doa, "semoga dari saung-saung kecil istana susu cibugary akan lahir satu juta peternak sapi perah di seluruh Indonesia.

Permasalahan yang dihadapi dalam usaha sapi perah terbagi dalam tiga sektor yaitu hulu, tengah dan hilir. permasalahan di sektor hulu antara lain produktivitas masih rendah, kurangnya ketersediaan bibit sapi perah, biaya pakan tinggi, skala pemilikan kecil dan mutu sumberdaya manusia masih rendah. permasalahan di sektor tengah meliputi teknis budidaya dan sistem recording rendah, ketersediaan lahan untuk produksi pakan menurun, konversi lahan pertanian ke non pertanian, modal usaha dari perbankan masih rendah serta kerjasama lintas sektoral belum terpadu. permasalahan di sektor hilir antara lain harga susu segar dan konsumen masih rendah serta harga jual pedet/sapi perah tidak stabil (mandaka dan hutagaol, 2005).

Apabila disetiap daerah atau kawasan peternakan sapi perah diberikan lahan untuk ditanami rumput lapang sehingga para peternak tidak harus mengeluarkan cost tambahan hanya untuk mendapatkan pakan. Subsidi konsentrat bagi peternak rakyat dari pemerintah sepertinya akan sangat mengurangi beban peternak rakyat dalam mengeluarkan biaya pakan yang bisa mencapai 70% dari total pengeluaran.

Dinas peternakan sebaiknya mensosialisasikan (*Good Dairy Farming Practice*) ke peternak rakyat meskipun skala kecil namun hasil yang dicapai harus sesuai standar yang ada dan mengecek secara rutin apakah peternak melakukan pedoman tersebut atau tidak, bagi peternak yang melakukan GDFP tersebut dan dapat meningkatkan produksi dan produktivitasnya diberikan reward sehingga memacu peternak lain agar bisa ikut lebih baik, melakukan pengecekan kesehatan secara teratur sehingga dapat meminimalisir tingkat kematian maupun pencemaran penyakit serta membuat program minum susu segar setiap hari baik di sekolah, perkantoran maupun di dinas-dinas sehingga peternak-peternak rakyat pun bertambah semangat karena susu segar yang dihasilkannya sudah ada pasar yang pasti. Jika pemerintah tidak memberikan perhatian terhadap peternak rakyat, 10 tahun lagi bisa jadi peternak-peternak rakyat kita semakin berkurang dan lama-lama hanya tinggal kenangan.

Dalam kawasan Wisata agro edukatif ini kami dapat mengambil contoh penataan kawasan edukatif. Sistem penataan bangunan dalam kawasan ini efektif dalam memberikan pemahaman terhadap pengunjung mancanegara. Selain itu penataan yang kreatif memberikan suasana yang nyaman untuk para pengunjung. Penerapannya dapat dikembangkan lebih baik lagi dengan tujuan lebih memberikan dayatarik terhadap wisata kampung di Kabupaten Enrekang.



Gambar II. 1 Memandikan Sapi yang benar  
 Gambar II. 2 Minum susu sekeluarga digazebo Cibugary  
 Sumber : <http://www.wisatacibugary.com/>



Gambar II. 3,4 Ragam Kegiatan Wisata Di Peternakan Sapi Cibugary  
 Sumber : <http://www.wisatacibugary.com/>



Gambar II. 5. Gaezebo/Saung  
 Sumber : <http://www.wisatacibugary.com/>



Gambar II. 6. Kunjungan sekolah cherry blossom kids  
 Sumber : <http://www.wisatacibugary.com/>

## **2. Wisata Edukasi Kampung Susu Dinasty Tulungagung, Jawa Timur**

Wisata Edukasi Kampung Susu Dinasty merupakan tempat wisata edukasi berwawasan lingkungan hidup dengan sarana pembelajaran seputar dunia peternakan yang dikemas secara kreatif, inovatif dan menarik. Lokasi wisata ini memberikan program yang terus berkembang dan banyak paket-paket wisata edukasi yang didesain untuk membantu meningkatkan wawasan ilmu pengetahuan pada anak didik. KSD atau Kampung Susu Dinasty memang sedang booming – bomingnya. Tempat wisata edukasi ini menjadi salah satu tempat wisata favorit di Kabupaten Tulungagung. Objek wisata ini berada di Desa Sidem Kecamatan Gondang Tulungagung. Yang mana di lokasi tersebut terdapat tempat wisata edukasi yang cocok untuk dikunjungi. Akses jalan menuju lokasi tersebut sangatlah mudah dijangkau baik kendaraan pribadi roda dua maupun roda empat. ([www.kampungsusudinasty.co.id/tentang-kami](http://www.kampungsusudinasty.co.id/tentang-kami))

Dikutip dari portal info trenggalek, Wisata Edukasi Kampung Susu Dinasty merupakan tempat wisata edukasi berwawasan lingkungan hidup dengan sarana pembelajaran seputar dunia peternakan yang dikemas secara kreatif, inovatif dan menarik. Lokasi wisata ini memberikan program yang terus berkembang dan banyak paket-paket wisata edukasi yang didesain untuk membantu meningkatkan wawasan ilmu pengetahuan pada anak didik. KSD atau Kampung Susu Dinasty memang sedang booming – bomingnya. Tempat wisata edukasi ini menjadi salah satu tempat wisata favorit di Kabupaten Tulungagung. Objek wisata ini berada di Desa Sidem Kecamatan Gondang Tulungagung. Yang mana di lokasi tersebut terdapat tempat wisata edukasi yang cocok untuk dikunjungi. Akses jalan menuju lokasi tersebut sangatlah mudah dijangkau baik kendaraan pribadi roda dua maupun roda empat. ([www.Kampungsusudinasty.co.id/2017/01/16/kampung-susu-dinasti](http://www.Kampungsusudinasty.co.id/2017/01/16/kampung-susu-dinasti))



Gambar II. 7. Proses Pemberian Makan Ternak

Sumber: [www.kampungsusudinasty.co.id/2017/01/16/kampung-susu-dinasti](http://www.kampungsusudinasty.co.id/2017/01/16/kampung-susu-dinasti)



Gambar II. 8. Proseo Pemerahan Susu Sapi

Sumber: [www.kampungsusudinasty.co.id/2017/01/16/kampung-susu-dinasti](http://www.kampungsusudinasty.co.id/2017/01/16/kampung-susu-dinasti)



Gambar II. 9. Proses Pemberian Materi Pengolahan Susu Sapi

Sumber: [www.kampungsusudinasty.co.id/2017/01/16/kampung-susu-dinasti](http://www.kampungsusudinasty.co.id/2017/01/16/kampung-susu-dinasti)





Gambar II. 10. Brosur Wisata Edukasi Peternakan  
 Sumber: [www.kampungsusudinasty.co.id/2017/01/16/kampung-susu-dinasti](http://www.kampungsusudinasty.co.id/2017/01/16/kampung-susu-dinasti)



Gambar II. 11. Brosur Wisata Edukasi Peternakan  
 Sumber: [www.kampungsusudinasty.co.id/2017/01/16/kampung-susu-dinasti](http://www.kampungsusudinasty.co.id/2017/01/16/kampung-susu-dinasti)

### 3. Floating Market Lembang

Floating Market adalah kawasan wisata terpadu yang memiliki luas 7 hektar ini terletak di Jl. Grand Hotel no 33 E Kecamatan Lembang, Kabupaten Bandung, Jawa Barat Indonesia. Tempat wisata ini menjadi salah satu destinasi wisata populer dan Favorit wisatawan yang sedang liburan ke kota Lembang, karena menawarkan banyak daya tarik, fasilitas dan harga terjangkau.

## FLOATING MARKET LEMBANG



Gambar II. 12. Peta Floating Market  
Sumber: Dokumentasi Pribadi 2019

Daya tarik Wisata Floating Market Lembang Bandung. Banyak Tempat Wisata Baru di Lembang Bandung Barat sangat populer dan menjadi destinasi wisata, yang seolah tidak pernah sepi dari kunjungan banyak wisatawan, baik dalam maupun mancanegara. Kawasan yang banyak menawarkan daya tarik wisata serta suasana Tempat Wisata Alam di Bandung khas dataran tinggi pegunungan di bumi parahyangan yang menawan dan mempesona. Lembang adalah sebuah wilayah atau tempat yang berada di ketinggian pegunungan antara 1.312 – 2.084 di atas permukaan air laut, dengan puncak tertinggi Gunung Tangkuban Perahu dengan suhu rata-rata 17°- 27 °C. Faktor di atas menjadi alasan dan daya tarik bagi banyak wisatawan dari perkotaan besar seperti ibukota Jakarta.

Pada awalnya, floating market Lembang tidak begitu luas. Tapi sekarang sudah ekspansi dan memiliki banyak objek menarik baru. Nama floating market ini sepertinya merujuk pada stand tempat penjualan makanan yang berada dalam perahu. Tapi tidak terlihat seperti pasar terapung Lok Baintan atau Muara Kuin di Kalimantan. Hanya tempat jualan aneka makanan saja yang ada di dalam perahu. Untuk menikmati kulinernya, kita tetap di darat di deretan tempat makan yang tersedia. Selain pasar kuliner terapung, terdapat juga beberapa cafe dan tempat makan lain dengan suasana yang indah. ([www. nativeindonesia. Com floating market lembang](http://www.nativeindonesia.com/floating-market-lembang)).



Gambar II. 13. Tempat Penjualan Dalam Perahu  
Sumber: [tempatwisatadibandung.info](http://tempatwisatadibandung.info).



Gambar II. 14. Tempat Penjualan Dalam Perahu

Sumber: tempatwisatadibandung.info.

floating market Lembang juga menyediakan berbagai pilihan paket Family Gathering / Family Outing dengan berbagai variasi menu dan harga. Paketnya termasuk kendaraan untuk semua peserta dari penjemputan di kantor perusahaan anda menuju lokasi Floating Market Lembang hingga untuk mengantar kembali ke kota anda berasal.



Gambar II. 15. Family Gathering

Sumber: <http://www.floating-market-bandung.com>

Tujuannya membuat acara yang bisa menjadi sarana hiburan sekaligus mempererat hubungan antar karyawan apabila selesai dari acara Family Gathering ketempat kerja untuk meningkatkan kinerja dan loyalitas karyawan terhadap perusahaan yang pada ujungnya meningkatkan peningkatan pendapatan perusahaan.

Taman Batu yang berisi beberapa jenis batu yang memang sangat unik dan tidak mudah di temukan. Suasana yang terbentuk di taman ini mencerminkan suasana di Jepang batu marmer berdiri kokoh dengan warna khas yang anggun dipadu dengan latar belakang tanaman bunga dengan penataan yang telah dirancang tinggi rendahnya menghasilkan suasana yang sejuk .Terdapat pula sebuah batu yang dari bagian atas batu mengeluarkan air hingga jatuh bagaikan air terjun mini dengan gemericik. airnya jatuh pada kolam kecil yang melingkupi semua bebatuan di Taman Batu Floating Market.



Gambar II. 16. Taman Batu  
Sumber: <http://www.floating-market-bandung.com>

Joglo dan Gazebo yang sengaja di tempatkan disekeliling danau. Kita akan dibuat nyaman dan tak mau meninggalkannya. Wisata ini semakin diminati wisatawan dari seluruh negeri dan juga manca negara. Dikarekana salah satu poin yaitu pemandangan di Joglo dan Gazebo yg dirancang dengan baik.



Gambar II. 17. Rumah joglo  
Sumber: <http://www.floating-market-bandung.com>



Gambar II. 18. Gazebo  
Sumber: <http://www.floating-market-bandung.com>

Taman Miniatur Kereta Api Floating Market api yang menarik karena seolah benar hidup. Finishing dengan detil yang baik menghasilkan karya seni indah. Taman Miniatur Kereta Api Floating Market sangat tepat dijadikan tujuan wisata terutama anak anak. Ukuran yang lebih kecil dengan perbandingan 1:24 dari Kereta Api sungguhan. memasuki taman ini sebesar Rp.25.000. Suasana dibuat untuk menarik perhatian pengunjung karena tempat ini memiliki keindahan alam yang sangat baik.



Gambar II. 19. Taman Miniatur Kereta Api  
Sumber: <http://www.floating-market-bandung.com>

### C. Resume Studi Preseden

Tabel II. 1. Studi Preseden

NO	TEORI HAMID SHIRVANI	STUDI PRESEDEN			USULAN APLIKASI UNTUK DESAIN
		Kawasan Wisata Agro Edukatif Istana Susu "Cibugary" (Cibubur Garden Dairy)	Wisata Edukasi Kampung Susu Dinasty Tulungagung , Jawa Timur	Floating Market Bandung	
1.	Tata Guna Lahan (Land Use)	Kawasan agro peternakan sapi perah bernuansa kebun Memiliki olahan produk dari susu sapi, memiliki fasilitas Gazebo di atas kolam Ikan.	Wisata Edukasi Kampung Susu Dinasty yang terdapat pasilitas ilmu pengetahuan, berkuda, pemerahan susu sapi, bermain kelinci dan taman.	wisata alam yang menawarkan berbagai aneka kuliner dengan konsep pasar terapung yang sasarannya wisatawan dalam maupun luar negeri.	Menggunakan pola tata ruang yang menyebar sesuai fungsi lahan.
2.	Bentuk Dan Massa Bangunan (Building Form And Massing)	Bentuk Bangunan sederhana tidak bermassa dengan konsep bangunan tradisional yang dekat dengan alam.	Bentuk Bangunan sederhana dengan konsep bangunan modern dengan gaya minimalis.	Bentuk Bangunan sederhana dengan konsep bangunan tradisional .	bangunan mengikuti pola lahan yang berkontur dengan konsep arsitektur lanscape
3.	Sirkulasi dan Parkir (Sirculation and Parking)	Mudah dijangkau dekat kota DKI dengan jarak 27 km. Tidak menyiapkan tempat parkir yang memadai.	Akses menuju lokasi ini 40 menit dari pusat kota Tulungagung. Tempat parkir yang luas.	Sangat tertata dengan kosep yang matang untuk memberikan keyamanan bagi pengunjung dalam maupun luar daerah	Perencanaan gerbang maksimal dua untuk masuk dan keluar. semua jalur saling terkoneksi.
4.	Ruang Terbuka (Open Space)	Taman, Kolam Arwana, Lapangan ,	Wahana Berkuda, Area bermain anak, Taman Kelinci, Area outbon, Area Parkir	Area Penukaran Susu, T.kelinci, T. Batu, T.Kereta api, Wahana Kano, Sampan, dan sepeda air.	Lebih mengutamakan ruang terbuka hijau.
5.	Jalur Pejalan Kaki (Pedestrian Ways)	Sepanjang kawasan wisata Cibugary	Sepanjang kawasan wisata Edukasi Kampung Susu Dinasty Tulungagung	Sepanjang kawasan Floating Market Lembang.	Pembuatan khusus untuk jalur pejalan kaki



NO	TEORI HAMID SHIRVANI	STUDI PRESEDEN			USULAN APLIKASI UNTUK DESAIN
		Kawasan Wisata Agro Edukatif Istana Susu "Cibugary" (Cibubur Garden Dairy)	Wisata Edukasi Kampung Susu Dinasty Tulungagung, Jawa Timur	Farm House Susu Lembang	
6.	Pendukung Aktifitas (Activity Support)	Dilengkapi dengan pasilitas Ruang belajar, Taman bermain, saung (Gazebo), Kolam Ikan	Berkuda, Memerah Sapi, arena bermain anak, taman kelinci, kedai susu sapi segar, area outbond, aula keluarga, mushola, free wifi	Area Penukaran Susu & Sosis Suasana Pedesaan dan Alam padle boat, Paket Adrenalin, mobil cepat, becak mini, pancing ikan, clothing market, tahu lembang, galeri lukisan, rumah oleh-oleh,	Dilengkapi taman, wisata kuliner, wisata belanja musholla, kolam ikan,
7.	Penandaan (Signage)	Memiliki Skulptur wisata Agro Edukatif Istana Susu "Cibugary	Memiliki Skulptur Wisata Edukasi Kampung Susu Dinasty Tulungagung	Memiliki Skulptur Wisata	Pembuatan Skulptur pengembangan wisata kampung susu enrekang
8.	Preservasi (Preservation)	Tidak ada	Tidak ada	Tidak ada	Tidak ada
9.					
10.					

Sumber: Olah Data Lapangan, 2017

#### D. Integrasi Keislaman Perencanaan

Enrekang adalah salah satu penghasil susu yang berkembang setiap tahunnya. Hasil olahan susu di Desa Pinang semakin berkembang dan beragam semua dengan bahan dasar susu sapi. Potensi Desa Pinang menjadi tempat wisata sangat besar. Salah satu faktor penunjangnya wisatawan semakin meningkat.

Ayat yang menyinggung tentang wisata alam dalam al-Qur'an. Allah ﷻ berfirman dalam QS Āli-'Imrān/03:137:

قَدْ خَلَتْ مِنْ قَبْلِكُمْ سُنَنٌ فَسِيرُوا فِي الْأَرْضِ فَانظُرُوا كَيْفَ كَانَ عَاقِبَةُ  
الْمُكْذِبِينَ ﴿١٣٧﴾

Terjemahnya:

Sesungguhnya telah berlalu sebelum kamu sunnah-sunnah Allah, Karena itu berjalanlah kamu di muka bumi dan perhatikanlah bagaimana akibat orang-orang yang mendustakan (rasul-rasul). (Kementrian Agama RI, 2012).

Tafsir Ayat:

Sesungguhnya dengan kekalahan dalam perang Uhud turunlah firmanNya: “*Sesungguhnya telah berlalu*” telah lewat “*sebelum kamu sunnah-sunnah Allah*” yakni cara-cara memperlakukan orang-orang kafir. Yaitu dengan memberi mereka tenggang waktu kemudian menjatuhkan hukuman kepada mereka. “*Maka berjalanlah kamu*” wahai orang-orang mukmin, “*di muka bumi dan perhatikan lah bagaimana akibat yang diterima oleh orang-orang yang mendustakan*” para Rasul. Maksudnya perhatikanlah kebinasaan yang menjadi akhir dari sepakterjang mereka. Jadi janganlah kamu bersedih hati atas kemenangan mereka. Karena Aku sedang memberi mereka tenggang waktu sampai tiba saatnya untuk menghukum mereka. (Sumber: as-Suyuthi, 2015, 279)

Allah ﷻ berfirman kepada orang-orang Mukmin tatkala mereka ditimpa kekalahan dalam Perang Uhud sebagai hiburan bagi mereka, Sesungguhnya telah berlalu ummat-ummat sebelum kalian, di mana kaum mukminin di antara mengalami cobaan dengan menghadapi peperangan dengan kaum kafir, lalu

kesudahan yang baik menjadi milik kaum mukminin. Maka berjalanlah di muka bumi untuk mengambil pelajaran dari nasib yang dialami oleh orang-orang yang mendustakan Allah dan Rasul-rasulNya. (Sumber: Basyir, dkk, 2015, 177)

#### Analisa Ayat:

Kita dituntun supaya melakukan perjalanan dan penyelidikan di bumi, sehingga kita dapat sampai kepada suatu kesimpulan, bahwa Allah dalam ketentuannya telah mengikatkan antara sebab dengan musababnya. Misalnya kalau seseorang ingin kaya, maka ia harus mengusahakan sebab-sebab yang biasa membawa kepada kejayaan. Kalau ingin menang dalam peperangan hendaklah dipersiapkan segala sebab untuk mendapatkan kemenangan. baik dari segi materinya maupun dari segi taktik dan sebagainya. Kalau ingin bahagia di dunia dan akhirat. perbuatlah sebab-sebab untuk memperolehnya, dan demikianlah seterusnya. Pada ayat 137 ini, Allah menyuruh kita menyelidiki dan memperhatikan sebab-sebab ditimpakannya azab kepada orang-orang yang mendustakan kebenaran.

Allah berbicara kepada orang-orang mukmin saat mereka mendapatkan apa yang mereka dapatkan di perang Uhud sebagai hiburan bagi mereka bahwa sebelum kalian telah berlalu umat-umat. Orang-orang mukmin dari mereka telah diuji dengan kewajiban berperang melawan orang-orang kafir, maka akibat baik memihak mereka. Maka berjalanlah di muka bumi sambil mengambil pelajaran dari akibat yang menimpa orang-orang yang mendustakan Allah dan Rasul-rasul-Nya. Allah subhanahu wa ta'ala berfirman, ditujukan kepada hamba-hamba-Nya yang mukmin ketika mereka mengalami musibah dalam Perang Uhud hingga tujuh puluh orang di antara mereka gugur. Sesungguhnya telah berlalu sebelum kalian sunnah-sunnah Allah. Yakni telah berlalu hal yang seperti ini di kalangan umat-umat sebelum kalian, yaitu mereka yang mengikuti nabi-nabi. Tetapi pada akhirnya akibat yang terpuji adalah bagi mereka, sedangkan kekalahan dialami oleh orang-orang kafir. Karena itu, berjalanlah kalian di muka bumi dan perhatikanlah bagaimana akibat orang-orang yang mendustakan (rasul-rasul).

Allah berfirman dalam QS al-An'am/06:11-12:

قُلْ سِيرُوا فِي الْأَرْضِ ثُمَّ أَنْظِرُوا كَيْفَ كَانَ عَاقِبَةُ الْمُكْذِبِينَ ﴿١١﴾ قُلْ لِمَنْ  
مَا فِي السَّمَوَاتِ وَالْأَرْضِ قُلْ لِلَّهِ كَتَبَ عَلَى نَفْسِهِ الرَّحْمَةَ لِيَجْمَعَنَّكُمْ إِلَى  
يَوْمِ الْقِيَامَةِ لَا رَيْبَ فِيهِ الَّذِينَ خَسِرُوا أَنْفُسَهُمْ فَهُمْ لَا يُؤْمِنُونَ ﴿١٢﴾

Terjemahnya:

Katakanlah : "Berjalanlah di muka bumi, kemudian perhatikanlah bagaimana kesudahan orang-orang yang mendustakan itu. Katakanlah : "Kepunyaan siapakah apa yang ada di langit dan di bumi". Katakanlah: "Kepunyaan Allah". Dia telah menetapkan atas Diri-Nya kasih sayang. Dia sungguh akan menghimpun kamu pada hari kiamat yang tidak ada keraguan padanya. Orang-orang yang meragukan dirinya mereka itu tidak beriman. (Kementrian Agama RI, 2012).

Tafsir Ayat:

Jika kamu bimbang atau ragu dalam perkara ini, maka “*berjalanlah di muka bumi, kemudian perhatikanlah bagaimana kesudahan orang-orang yang mendustakan itu*”. Kamu tidak mendapatkan kecuali kaum yang di binasakan dan umat yang bergelimpangan diterpa azab dan dalam keadaan rusak. Negeri-Negeri sepi, daerah-daerah itu pun lengang,seluruh penkmat kebahagiaan luruh, Maha raja yang berkuasa membinasakan mereka, berita mereka menjadi pelajaran bagi *ulil abshar*. Perjalanan yang diperintahkan ini adalah perjalanan hati dan badan yang menghasilkan pembelajaran. Adapun sekedar melihat tanpa mengambil pelajaran, maka ia sama sekali tidak berguna. (Sumber: as-Sa'di, 2016, 430)

“Katakanlah (ya Muhammad)” kepada mereka : “*Berjalanlah kamu di muka bumi, lalu perhatikanlah bagaimana kesudahan orang-orang yang mendustakan*” para Rasul itu. Yaitu kebinasaan yang mereka alami akibat adzab tersebut, supaya mereka mau mengambil pelajaran yang berharga. (Sumber: as-Suyuthi, 2015, 505)

Katakanlah wahai Rasul, kepada mereka, “ Berjalanlah kalian di muka bumi, dan kemudian perhatikanlah bagaimana Allah menimpakan kebinasaan dan kehinaan bagi orang-orang yang mendustakan ? Maka hindarilah cara-cara

kematian yang sama dengan mereka. Dan takutlah kalian akan datangnya (siksaan) yang serupa dengan apa yang telah menimpa mereka”. (Sumber: Basyir, dkk, 2016, 382)

Allah berfirman kepada Nabinya, “*Katakanlah*” kepada orang-orang musyrik kepada Allah, demi menetapkan dan mewajibkan tauhid atas mereka, “*Kepunyaan siapakah sesuatu yang ada di langit dan di bumi ?*” Maksudnya, siapa pencipta, pemilik, dan pengaturnya ? “*katakanlah*” kepada mereka, “*kepunyaan Allah*”. Mereka mengakui dan tidak mengingkari hal itu. Mengapa setelah mereka mengakui Allah pencipta dan pengatur tanpa sekutu, mereka tidak mengakui keikhlasan dan tauhidnya? Firmannya, “*Dia telah menetapkan atas diriNya kasih sayang*”. Maksudnya, alam atas dan alam bawah berada di bawah kekuasaan dan pengaturanNya. Allah telah membentangkan rahmat dan kebaikanNya, menaungi mereka dengan rahmat dan nikmatNya, Dia telah menetapkan untuk diriNya, “Bahwa rahmat-rahmatNya mengalahkan kemarahanNya, memberi adalah lebih Dia citai daripada tidak memberi, bahwa Allah telah membuka pintu-pintu rahmat untuk seluruh hamba jika mereka tidak menutupnya atas diri mereka dengan dosa dosa mereka. “ FirmanNya, “ *Dia sungguh-sungguh akan menghimpun kamu pada hari kiamat yang tidak ada keraguan terhadapnya*”. Ini adalah sumpah dari Allah, dan dia adalah pemberi kabar terjuju, Dia telah menegakkan bukti-bukti dan argumentasi-argumentasi yang mencapai tingkat *haq al-yaqin*, akan tetapi orang-orang zhalim hanya mengingkari. (Sumber: as-Sa’di, 2016, 431)

(Katakanlah) kepada mereka (“Berjalanlah di muka bumi kemudian perhatikanlah bagaimana kesudahan orang-orang yang mendustakan.”) rasul-rasul itu, yaitu kebinasaan mereka karena tertimpa azab supaya orang-orang yang memperolok-olokkanmu itu mengambil pelajaran darinya.“*Katakanlah: Milik siapakah apa yang ada di langit dan di bumi ? katakanlah : Milik Allah*’. *Dia telah menetapkan atas diriNya kasih sayang. Sungguh Dia benar-benar akan menghimpun kamu pada hari Kiamat yang tidak ada keraguan terhadapnya. Orang-orang yang merugikan diri sendiri, mereka itu tidak beriman.* (Sumber: as-Suyuthi, 2015, 501).

#### Analisa Ayat:

Kedua ayat di atas menjelaskan tentang pernyataan al-Quran yang menjelaskan tentang Hikmah wisata dalam islam. Pariwisata berakhir pada keinginan Allahﷻ untuk memberikan kesadaran kepada makhluknya yang diberi amanat sebagai khalifah agar dapat mengetahui kebenaran dan kebesaran serta kemahakuasaan-Nya Allahﷻ. Industri pariwisata sangat erat kaitannya dengan produk dari jasa, seperti transportasi, akomodasi, perhotelan, jasa boga bahkan keahlian berbahasa asing yang dapat memberdayakan sumber daya insani maupun sumber daya alam, seperti keindahan panorama alam, juga benda-benda bersejarah yang merupakan bagian dari objek wisata. Untuk maksud ini aktivitas pariwisata harus mempunyai tujuan yang jelas dan efektif sehingga dapat menghasilkan sesuatu yang bermanfaat.

Minum susu sebaiknya dibiasakan sejak kecil. Susu memiliki banyak manfaat bagi anak-anak. Bukan hanya menjaga tulang tetap sehat dan kuat, namun susu juga membantu pertumbuhan dan perkembangan anak secara keseluruhan. Susu adalah salah satu sumber kalsium terbaik. Teratur minum susu akan membuat tulang anak sehat dan kuat dan mencapai kepadatan tulang optimalnya di usia 25-30th. Asupan susu bagi anak-anak juga mempengaruhi tinggi badan mereka. Vitamin D biasanya kerap ditambahkan (fortifikasi) dalam susu. Vitamin D ini membantu tubuh menyerap kalsium dari berbagai sumber. Susu yang difortifikasi vitamin D dipercaya membantu meningkatkan pertumbuhan tulang anak juga mengurangi kemungkinan tulang rapuh di masa mendatang. Vitamin D dapat membantu mengurangi peradangan dan meningkatkan sistem kekebalan tubuh anak. Kekurangan vitamin D dapat meningkatkan risiko osteoporosis di masa mendatang atau rakhitis pada masa kanak-kanak. Susu kaya kalsium dan fosfor, sangat penting bagi perkembangan kesehatan gigi anak. Kalsium dan fosfor bersama-sama membantu menjaga kesehatan gigi. Salah satu protein terpenting yang ditemukan dalam susu adalah kasein. Ini membantu membentuk film (lapisan) tipis di permukaan email gigi dan membantu mencegah hilangnya kalsium dan fosfat. Hal ini sangat membantu ketika gigi anak mungkin terkena asam hadir di mulut.

Tinjauan Ekonomi tentang sifat boros dalam islam Allah ﷻ berfirman dalam QS al-Isra’/17:27:

إِنَّ الْمُبَذِّرِينَ كَانُوا إِخْوَانَ الشَّيْطَانِ ۖ وَكَانَ الشَّيْطَانُ لِرَبِّهِ كَفُورًا ﴿٢٧﴾

Terjemahnya:

Sesungguhnya pemboros-pemboros itu adalah saudara-saudara syaitan dan syaitan itu adalah sangat ingkar kepada Tuhannya. (Kementrian Agama RI, 2012).

Tafsir Ayat:

Sesungguhnya orang yang melakukan pemborosan dan membelanjakan hartanya dalam maksiat kepada Allah, mereka itu menyerupai setan-setan dalam hal keburukan, kerusakan dan maksiat. Dan setan itu sangat ingkar kepada nikmat TuhanNya. (Sumber: Basyir, dkk, 2016, 867)

Allahﷻberfirman “*Dan berikanlah kepada keluarga-keluarga yang dekat akan haknya,*” Berupa perbuatan baik dan mulia, yang wajib atau pun yang sunnah. Hak tersebut berbeda-beda tergantung dengan situasi dan kondisi, kedekatan kekerabatan, sisi ada atau tidaknya keterdesakan, dan (perbedaan) masa, “*dan kepada orang miskin.*” Berikanlah haknya kepadanya berupa zakat atau pemberian lainnya supaya kemiskinannya terentaskan “*dan orang yang dalam perjalanan,*” yaitu orang asing lagi jauh dari kampung halamannya (yang kehabisan bekal), mereka semua diberi bagian harta dengan cara yang tidak menimbulkan bahaya bagi si pemberi dan tidak melebihi ukuran yang sewajarnya. Karena ini termasuk pemborosan. Allah melarang pemborosan dan mengabarkan, bahwa sesungguhnya para pemboros itu “*adalah saudara-saudara setan,*” karena setan tidak mengajak kecuali kepada setiap perangai yang tercelah. Maka ia mebuju manusia untuk bersifat bakhil dan pelit. Apabila tidak berhasil, maka ia mengajaknya ke arah pembrosan. Padahal Allah memerintahkan dan memuji sikap paling adil dan seimbang, sebagaimana yang di ungkapkan dalam firmanNya tentang sifat-sifat *Ibadurrahman al-Abrar* (para hamba Allah Dzat Yang Maha Pengasih yang bersifat baik). (Sumber: as-Sa’di, 2016, 243)

#### Analisa Ayat:

Kemudian Allah subhanahu wa ta'ala menyatakan bahwa pemboros-pemboros itu adalah saudara-saudara setan. Ungkapan serupa ini biasa dipergunakan oleh orang-orang Arab. Orang yang membiasakan diri mengikuti sesuatu peraturan dan sesuatu kaum atau mengikuti jejak langkahnya, disebut saudara-saudara kaum itu. Jadi orang-orang yang memboroskan hartanya, berarti orang-orang yang mengikuti langkah setan. Dan yang dimaksud pemboros-pemboros dalam ayat ini ialah orang-orang yang menghambur-hamburkan harta bendanya dalam perbuatan maksiat dan perbuatan itu tentunya di luar perintah Allah. Orang-orang yang serupa inilah yang disebut kawan-kawan setan. Di dunia mereka itu tergoda oleh setan, dan di akhirat mereka akan dimasukkan ke dalam neraka Jahanam bersama-sama setan itu pula. Sebab orang-orang yang menghambur-hamburkan harta secara berlebihan (boros) adalah saudara-saudara setan. Mereka menerima godaan manakala setan-setan memperdaya mereka agar terjerumus dalam kerusakan dan membelanjakan harta secara tidak benar. Kebiasaan setan adalah selalu kufur terhadap nikmat Tuhan. Demikian pula kawannya, akan sama seperti sifat setan. (Sesungguhnya orang-orang pemboros itu adalah saudara-saudara setan) artinya berjalan pada jalan setan (dan setan itu adalah sangat ingkar kepada Rabbnya) sangat ingkar kepada nikmat-nikmat yang dilimpahkan oleh-Nya, maka demikian pula saudara setan yaitu orang yang pemboros.

Sesungguhnya orang-orang yang boros dan orang-orang yang membelanjakan harta mereka dalam kemaksiatan kepada Allah itu serupa dengan setan, dalam hal keburukan, kerusakan dan kemaksiatan, sedangkan setan itu banyak kufur lagi sangat ingkar kepada nikmat Rabbnya.



Susu sapi merupakan sumber kalium (potasium yang dapat meningkatkan vasodilatasi dan menurunkan tekanan darah. Menurut sebuah studi yang dipimpin oleh Dr. Mark Houston, direktur Hypertension Institute di Rumah Sakit St. Thomas di Tennessee, peningkatan asupan kalium dan penurunan sodium dapat mengurangi risiko penyakit kardiovaskular (penyakit jantung dan pembuluh darah). Studi tersebut menunjukkan bahwa mereka yang mengonsumsi 4069 mg potasium per hari memiliki risiko kematian 49 persen lebih rendah akibat penyakit jantung iskemik dibandingkan dengan mereka yang mengonsumsi sekitar 1000 mg per hari.

Hadis di bawah diriwayatkan oleh Ahmad 3/302 dengan sanad yang sah. Kisah di atas asalnya ada di Muwatha' dan Sahih Bukhari Muslim. Juga tercantum dalam Sahih Tirmidzi no 3455 :

«وقال رسول الله - صلى الله عليه وسلم-: «ليس شيء يجزئ مكان الطعام والشراب غير اللبن».

Artinya:

Rasulullah shallallahu 'alaihi wa sallam bersabda, “Tidak ada satupun makanan yang bisa menggantikan makanan dan minuman melebihi susu”.(H.R Bukhari Muslim ,Ahmad dan Tirmidzi; shahih).

Hadis ini juga digandengkan dengan penyebutan bahwa Allah ﷻ tidak menurunkan penyakit kecuali menurunkan obatnya pula, mengisyaratkan susu sapi mengandung manfaat untuk kesehatan dan pencegahan / penyembuhan penyakit. Teori integrasi islam diatas membuktikan susu sapi sangat bermanfaat bagi tubuh manusia. Desain pengembangan wisata kampung susu di Kabupaten Enrekang dapat meningkatkan produksi susu sapi beserta pengembangan makanan yang berbahan dasar susu sapi. Dari hasil peningkatan produksi susu sapi akan memberikan dampak positif bagi Kabupaten Enrekang. Kabupaten Enrekang dapat bersaing dengan kabupaten tetangganya yaitu tanah toraja apa bila peningkatnya pengunjung wisatawan mancanegara dapat meningkat, dengan adanya wisata kampung susu sapi ini.

## BAB III

### TINJAUAN KHUSUS

#### A. Pemilihan Lokasi Wisata Kampung Susu

##### 1. Proses Pemilihan Lokasi Wisata Kampung Susu

Desa Pinang merupakan desa yang berada di kecamatan Cendana Kabupaten Enrekang. Luas Desa Pinang yakni 2,96 km<sup>2</sup> didalamnya termasuk luas lahan peternakan. Selain itu Jumlah wisatawan yang singgah di Enrekang semakin bertambah untuk sekedar membeli cemilan yang terbuat dari susu sapi khas Enrekang yang juga sudah terkenal di mancanegara. Akan tetapi pasilitas untuk mewedahi wisatawan yang datang berkunjung belum memenuhi syarat. (Sumber:Dinas Peternakan & Kesehatan Hewan Provinsi Sulawesi Selatan)

##### 2. Pertimbangan Pemilihan Lokasi Wisata Kampung Susu

Adapun pertimbangan pemilihan lokasi sebagai berikut :

- a. Pertahun prouksi susu meningkat dan Terbentuknya kampung susu
- b. Akses, Dekat dengan jalan Poros Makassar/Toraja
- c. Kawasan kampung susu belum tertata dengan baik.
- d. Produk olahan susu sapi (Dangke) menjadi kuliner Enrekang.
- e. Terdapat jaringan utilitas tapak jaringan listrik
- f. Meningkatnya wisatawan mengunjungi proses pembuatan produk pengolahan susu sapi (Dangke).
- g. Mendapatkan Bantuan dana dari pemerintah untuk meningkatkan produksi hasil olahan susu sapi.



Gambar III. 1. Lokasi Pemilihan Wisata Kampung Susu

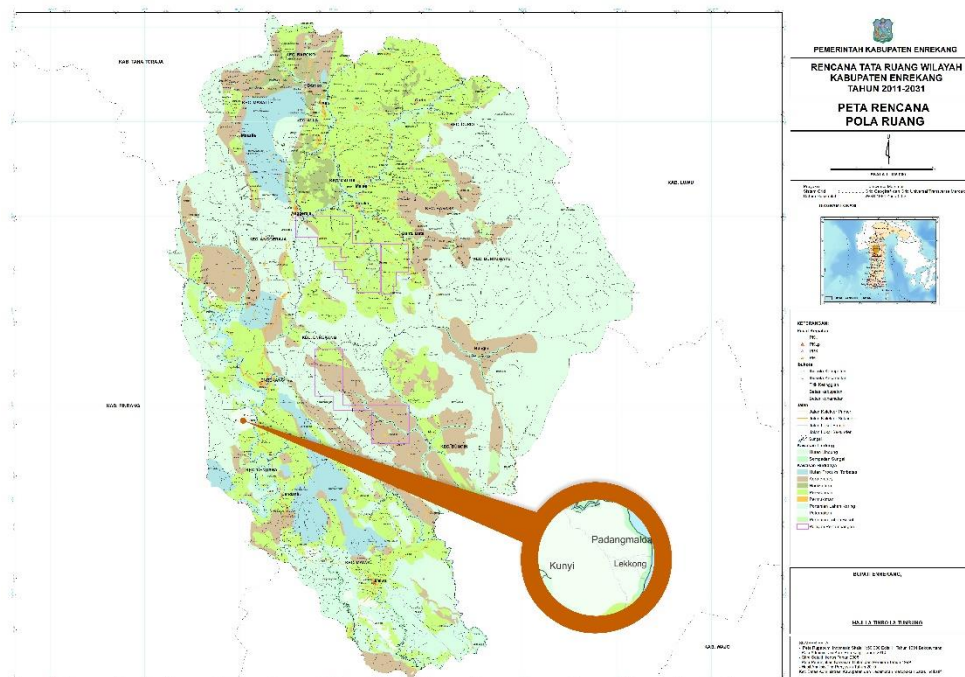
Sumber: Olah Data Lapangan, 2018

## B. Peraturan yang Berlaku Pada Lokasi Pemilihan

### 1. Rencana tata ruang Wilayah Kabupaten Enrekang

Berdasarkan peraturan Daerah Kabupaten Enrekang Nomor 14 Tahun 2011 Tentang Rencana Tata Ruang Wilayah Kabupaten Enrekang Tahun 2011 – 2031, Rencana Pola Ruang Wilayah kabupaten ini meliputi rencana kawasan lindung dan kawasan budidaya. Menurut RT RW Kabupaten Enrekang, Kecamatan Cendana khususnya Desa Pinang termasuk dalam kawasan peternakan. Kawasan budidaya sebagaimana dimaksud dalam Pasal 19 ayat (1), terdiri dari :

- a. Kawasan peruntukan hutan produk.
- b. Kawasan peruntukan pertanian.
- c. Kawasan peruntukan perikanan.
- d. Kawasan peruntukan pertambangan.
- e. Kawasan peruntukan industri.
- f. Kawasan peruntukan pariwisata.
- g. Kawasan peruntukan permukiman
- h. Kawasan peruntukan lainnya.



Gambar III. 2. Peta Rencanan Tata Ruang Wilayah Kabupaten Enrekang  
Sumber: DinasTata Ruang Kabupaten Enrekang, dimodifikasi, 15 Februari 2017

Kawasan budidaya adalah wilayah yang ditetapkan dengan fungsi utama untuk dibudidayakan atas dasar kondisi dan potensi sumber daya alam, sumber daya manusia, dan sumberdaya buatan. Berdasarkan peruntukan tersebut Kecamatan cendana termasuk kawasan budidaya peternakan.

a. Peternakan

Farms atau Peternakan adalah kegiatan mengembangbiakkan dan membudidayakan hewan ternak untuk mendapatkan manfaat dan hasil dari kegiatan tersebut. Pengertian peternakan tidak terbatas pada pemeliharaan saja, memelihara dan peternakan perbedaannya terletak pada tujuan yang ditetapkan. Tujuan peternakan adalah mencari keuntungan dengan penerapan prinsip-prinsip manajemen pada faktor-faktor produksi yang telah dikombinasikan secara optimal. Berdasarkan ukuran hewan ternak, bidang peternakan dapat dibagi atas dua golongan, yaitu peternakan hewan besar seperti sapi, kerbau dan kuda, sedang kelompok kedua yaitu peternakan hewan kecil seperti ayam, kelinci dan lain-lain.

b. Kawasan Strategis Nasional

Kabupaten Enrekang sebagaimana dimaksud dalam Pasal 36 ayat (1) huruf a, adalah Kawasan Strategis Pengembangan Ekonomi Terpadu (Kapet) Parepare yang merupakan Kawasan Strategis Nasional dari sudut kepentingan pertumbuhan ekonomi. Dengan sudut kepentingan pertumbuhan ekonomi sebagaimana dimaksud pada ayat (1) huruf a, terdiri atas:

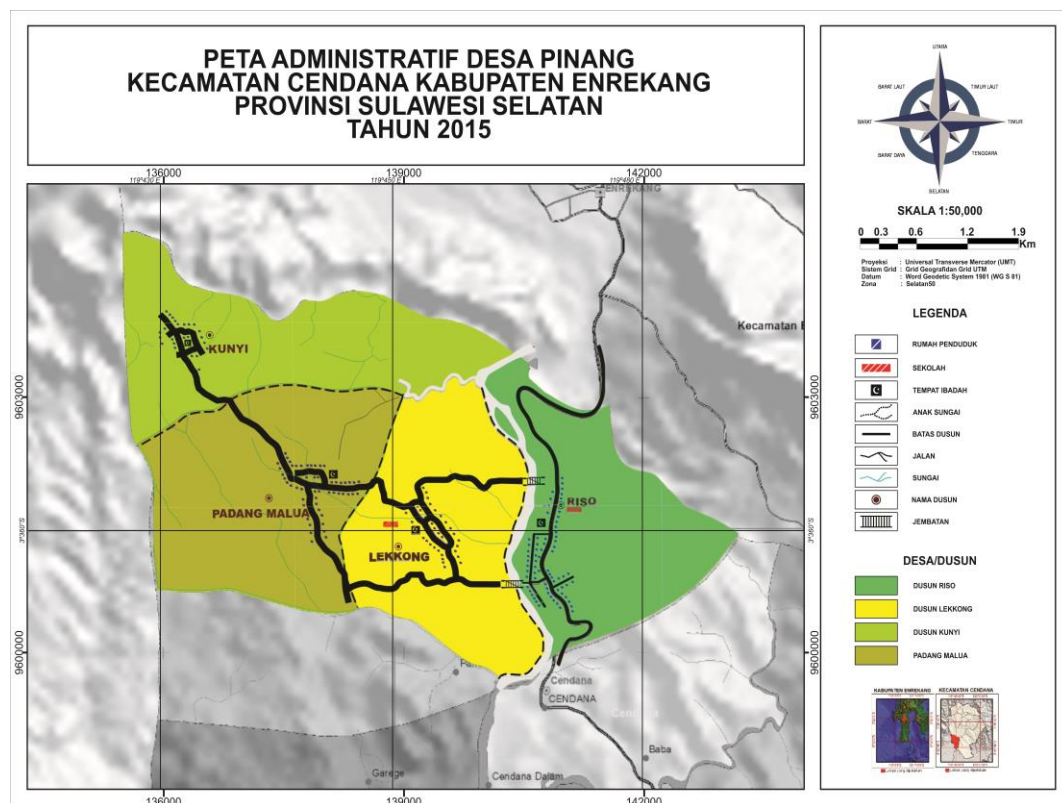
- 1) Kawasan perkebunan, hortikultura (komoditi kopi, kakao, jambu mente, dan jarak di Kecamatan Maiwa, Kecamatan Cendana, dan Kecamatan Enrekang) dan peternakan (Sapi bali, Sapi perah, kambing dan ternak unggas tersebar di seluruh Kecamatan).
- 2) Kawasan Industri Maiwa di Kecamatan Maiwa.
- 3) Kawasan Perkotaan Maiwa termasuk kawasan peternakan besar di Kecamatan Maiwa;

### C. Data dan Kondisi Existing Lokasi Wisata Kampung Susu

#### 1. Tinjauan Umum Desa Pinang

Desa Pinang merupakan desa yang berada di kecamatan Cendana Kabupaten Enrekang. Luas Desa Pinang yakni 2,96 km<sup>2</sup> didalamnya termasuk luas lahan peternakan. Secara administrative Desa pinang berbatasan dengan wilayah sebagai berikut :

- a. Sebelah Utara : Desa Kunyi, Kecamatan Enrekang
- b. Sebelah Selatan : Desa Lebang, Kecamatan Cendana
- c. Sebelah Timur : Kelurahan Leoran, Kecamatan Enrekang
- d. Sebelah Barat : Kelurahan Watang Kassa, Kecamatan Batu Lappa



Gambar III. 3. Peta Administrasi Desa Pinang  
Sumber: Kantor Desa Pinang, 12 Januari 2018, Jam 10:20Wita

Berdasarkan gambar III.3 maka dapat di lihat peta administratif desa pinang kecamatan cendanan untuk perencanaan tapak wisata kampung susu di Kabupaten Enrekang.

Sedangkan secara geografisnya Desa Pinang ini memiliki batas sebagai berikut :

- a. Sebelah utara : Bukit
- b. Sebelah Selatan : Bukit
- c. Sebelah Timur : Sungai
- d. Sebelah Barat : Dataran

## 2. Kependudukan

Kepadatan penduduk Kabupaten Enrekang sangat dipengaruhi oleh laju pertumbuhan penduduknya sebagaimana halnya dengan wilayah kabupaten lain dengan hitungan 18.7-132.0%. Jumlah penduduk pada tahun 2007 adalah 168.810 jiwa yang terdiri dari 93.939 jiwa laki-laki atau 50,57% dan 92.871 perempuan atau 49,43% dengan jumlah kepala keluarga sebanyak 43.062. Penduduknya sebagian besar pemeluk Agama Islam dengan mata pencaharian utama pada Sektor Pertanian ( $\pm 60\%$ ) dan peternakan ( $\pm 30\%$ ). Jumla penduduk di Dusun lekkong ada 50 Kepala Keluarga..Jumlah penduduk yang terus meningkat, kemudian luas wilayah yang tidak bertambah akan berpengaruh pada peningkatan kepadatan penduduk. Jumlah Desa pinang menurut daftar isian potensi desa dan keluraha tahun 2015 sebanyak 1396 Jiwa yang terdiri dari laki – laki 700 jiwa dan perempuan 696 jiwa.

Tabel III. 1. Kependudukan Desa Pinang

No.	Jenis Kelamin	Jiwa	%
1.	Laki – Laki (LK)	700	50,14
2.	Perempuan (PR)	696	49,85
<b>Total</b>		1396	100

Sumber: Olah Data Lapangan, 2017

### 3. Iklim

Desa Pinang termasuk dalam dataran rendah dengan ketinggian 442 m dpl – 1000 m dpl Meter diatas permukaan laut. Suhu udara pada desa ini rata-tata 23-28°C dengan curah hujan 2100-2600 mm/tahun.

### 4. Tanah

Tanah di desa Pinang terdiri dari tanah berpasir sampai tanah berat. Jenis tanah yaitu bertekstur liat dan berpasir dengan kandungan pasir kurang dari 50% tidak mempunyai struktur, produktifitas sedang sampai tinggi. Sekitar 84,96% dari luas wilayah Kabupaten Enrekang sedangkan yang datar hanya 15,04% .

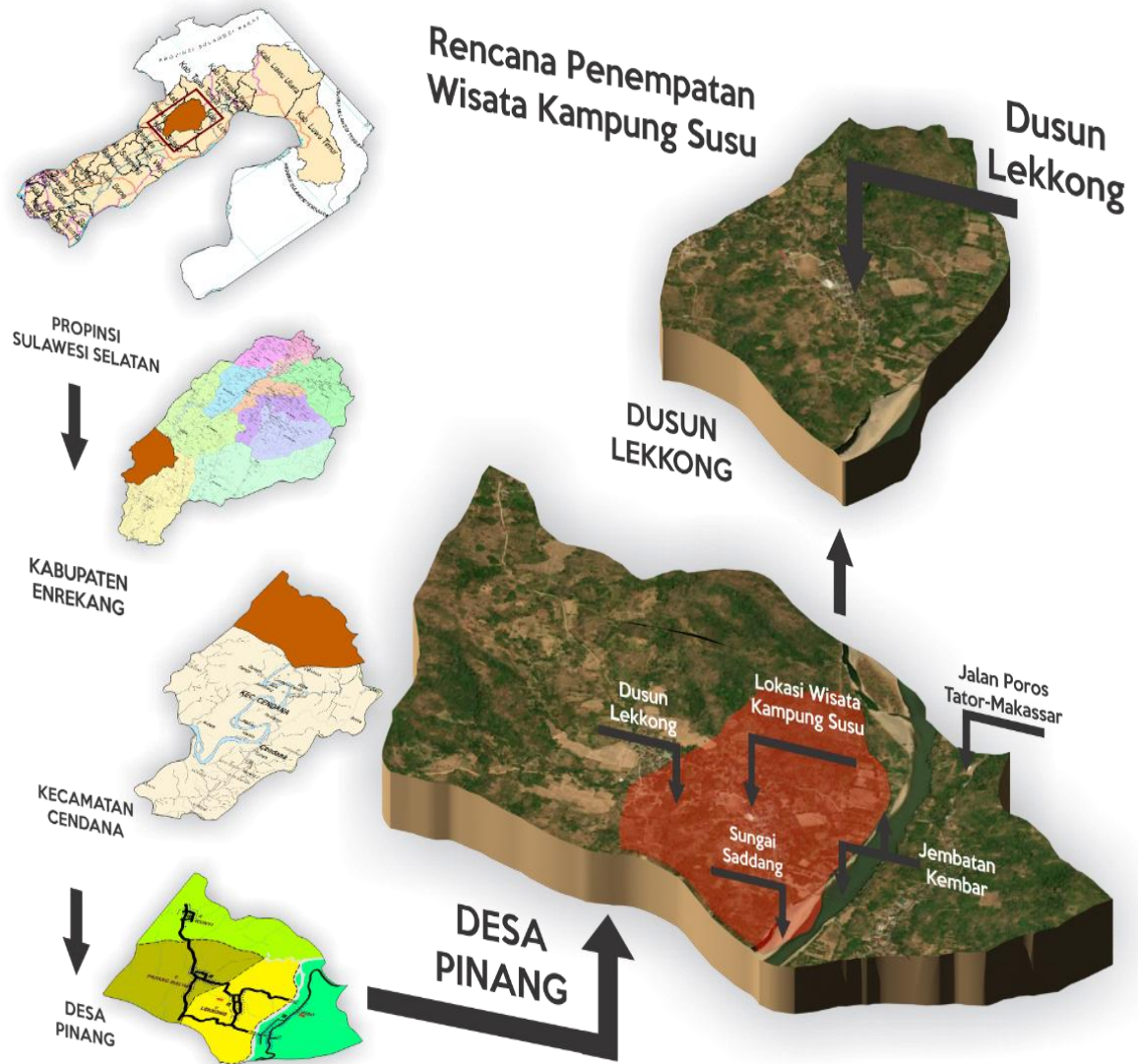
(Sumber : [www.kompasiana.com](http://www.kompasiana.com)).

### 5. Geografis

Letak Geografis Kabupaten Enrekang dengan ibukota Enrekang terletak ± 235 Km sebelah utara Makassar. Secara administratif terdiri dari sepuluh Kecamatan, 12 Kelurahan dan 96 Desa, dengan luas wilayah sebesar 1.786,01 Km<sup>2</sup>. Terletak pada koordinat antara 3° 14' 36" sampai 03 ° 50' 00" Lintang Selatan dan 119 ° 40' 53" sampai 120 ° 06' 33" Bujur Timur. Batas wilayah kabupaten ini adalah sebelah utara berbatasan dengan Kabupaten Tana Toraja, sebelah timur dengan Kabupaten Luwu dan Sidrap, sebelah selatan dengan Kabupaten Sidrap dan sebelah barat dengan Kabupaten Pinrang. Kabupaten ini pada umumnya mempunyai wilayah Topografi yang bervariasi berupa perbukitan, pegunungan, lembah dan sungai dengan ketinggian 47 – 3.293 m dari permukaan laut serta tidak mempunyai wilayah pantai.

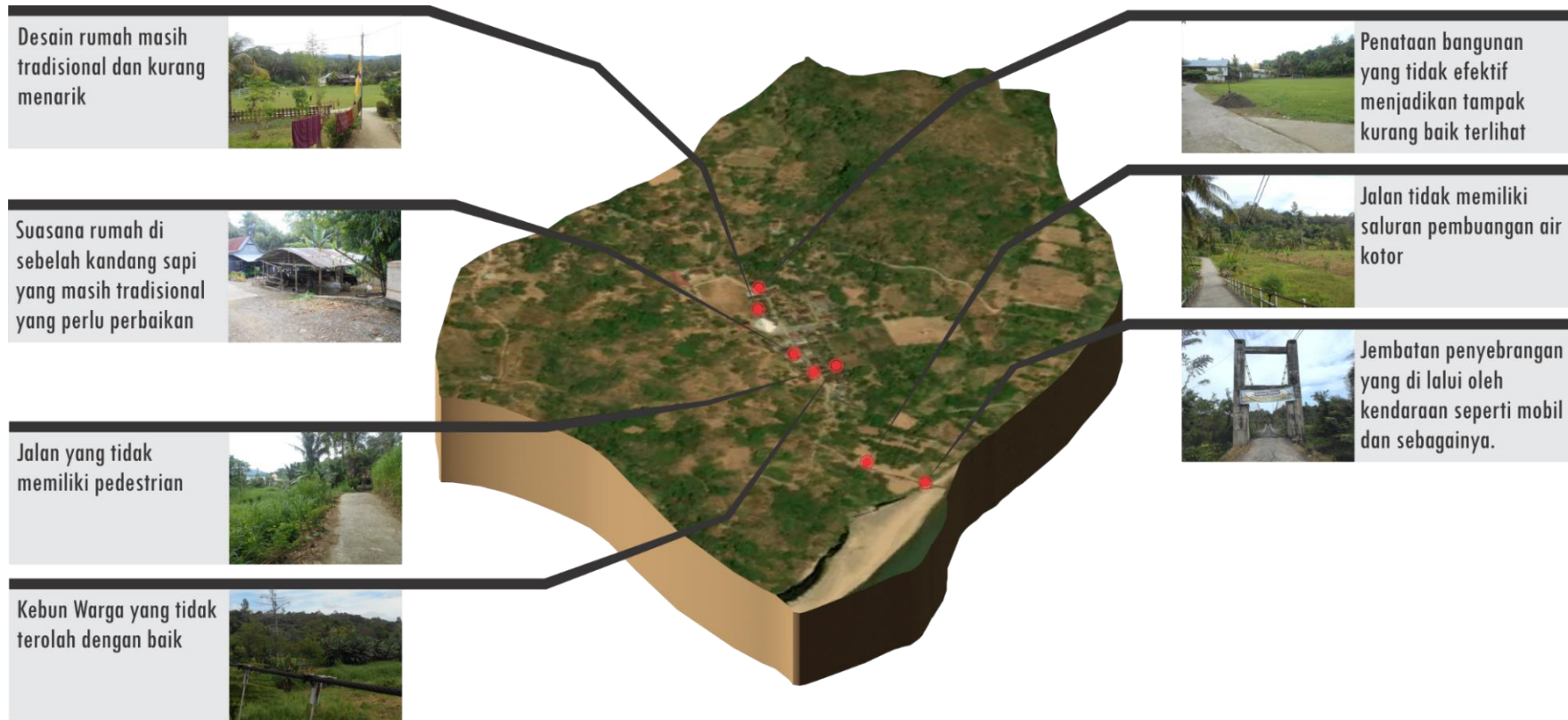
Wilayah penelitian berada di Kecamatan Cendana Kabupaten Enrekang tepatnya di Desa Pinang. Kabupaten Enrekang merupakan salah satu alternatif daerah yang memiliki wisata alam yang banyak di kunjungi jika sedang berada di Sulawesi Selatan. Berbagai objek wisata alam dapat di nikmati saat melintasi daerah ini. Adapun batasan dari Desa Pinang di antaranya :

- a. Sebelah Utara : Gunung, Hutan.
- b. Sebelah Selatan : Bukit, Hutan.
- c. Sebelah Timur : Sungai Saddang.
- d. Sebelah Barat : Bukit, Hutan.



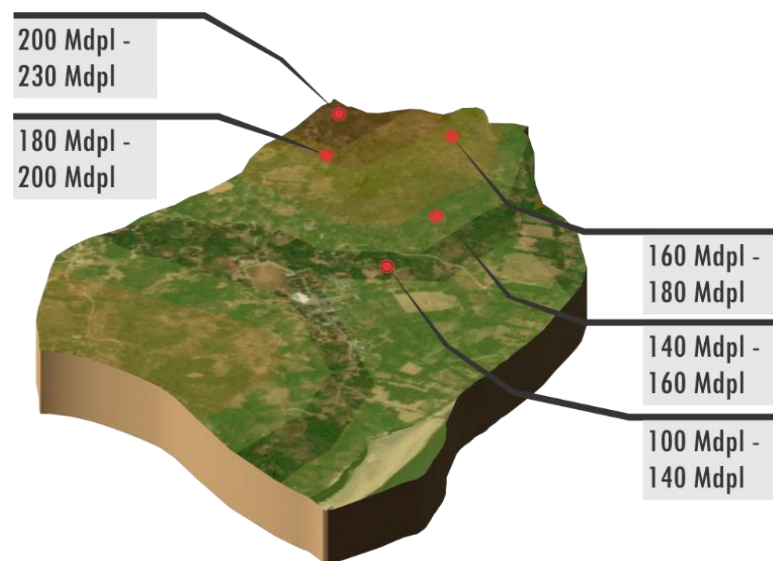
Gambar III. 4. Peta Administasi Sulawesi Selatan, Kabupaten Enrekang, Desa Pinang  
 Sumber: Kantor Desan Pinang, GoogleEarth, dimodifikasi, 16 Februari 2017





Gambar III. 5. Kondisi Sekitar Kawasan  
 Sumber: Google Earth, di modifikasi, 16 Februari 2018, Jam 21.30 Wita

Keadaan Kontur pada kawasan Dusun Lekkong ini memperlihatkan keadaan permukaan tanah yang landai mendekati tanah rata. Kawasan ini sangat baik untuk merancang tempat wisata karena tidak sulit dalam pengolahannya. Garis Kontur adalah garis Khayal dilapangan yang menghubungkan titik dengan ketinggian yang sama atau biasa juga di sebut garis kontinyu diatas peta yang memperlihatkan titik –titik di atas peta dengan ketinggian yang sama. Berikut adalah keadaan kontur tanah yang berada pada kawasan desa pinang :



Gambar III. 6. Kontur kawasan Desa Pinang

Sumber: Google map, di modifikasi,17 Februari 2018, Jam 08.30 Wita



Gambar III. 7. Potongan kontur kawasan Desa Pinang dari arah Utara ke Selatan

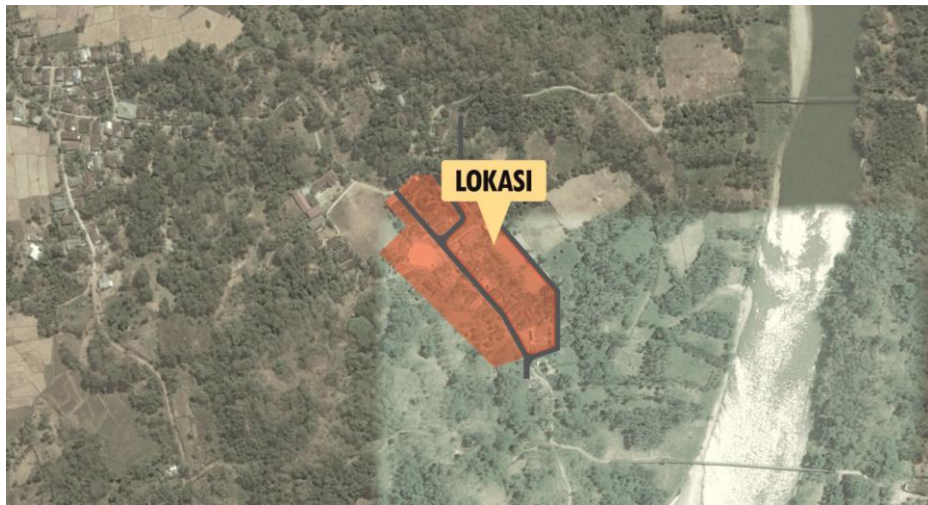
Sumber: Google map, di modifikasi,17 Februari 2018, Jam 08.30 Wita



Gambar III. 8. Potongan kontur kawasan Desa Pinang dari arah Timur ke Barat  
 Sumber: Google map, di modifikasi, 17 Februari 2018, Jam 08.30 Wita



Gambar III. 9. Luasan Tapak Dusun Lekkong  
 Sumber: Olah Data Lapangan, 2018.



Gambar III. 10. Peta Foto Udara Dusun Lekkong  
Sumber: Google Earth, 16 Februari 2018, Jam 01.30 Wita

Lokasi tapak produksi susu dan pengolahan susu berada di Dusun Lekkong, Desa Pinang, Kecamatan Cendana, Kabupaten Enrekang dengan luas 4.5 He dan di sesuaikan dengan penambahan perencanaan kedepannya. Batasan lokasi sebagai berikut :

- a. Sebelah Selatan : Dusun Panette
- b. Sebelah Timur : Dusun Riso
- c. Sebelah Barat : Dusun padang malua
- d. Sebelah Utara : Dusun Kunyi

Kabupaten Enrekang yang terletak pada kilometer 196 dan kilometer 281 dari kota Makassar berbatasan langsung dengan Kabupaten Tana Toraja pada sebelah utara, sebelah timur Kabupaten Luwu, sebelah selatan Kabupaten Sidrap dan sebelah barat Kabupaten Pinrang ini, menawarkan sebuah landscape cantik nan menakjubkan, yakni pegunungan yang sejuk dan pepohonan rindang yang tumbuh di kiri-kanan jalan. Kawasan Desa Pinang merupakan kawasan yang di peruntukkan untuk kawasan peternakan. Lokasi ini dapat diolah sebagai lokasi industri peternakan. Kelebihan dari lokasi ini dekat dengan jalan poros Makassar-Tator, mudah di jangkau. Yang menjadi daya Tarik di kawasan ini sumber daya manusia yang mengolah susu sapi menjadi produk makanan yang sehat, enak dan bergizi.

6. Pertimbangan penentuan lokasi terkhusus untuk Produktifvitas susu sapi di Desa Lekkong.
  - a. Merupakan sentra penghasil susu sapi di Kabupaten Enrekang.
  - b. Memberikan pendapatan yang tinggi untuk Kabupaten Enrekang.
  - c. Menciptakan iklim usaha di Desa Pinang.
  - d. Dinas peternakan menargetkan produksi sapi sebanyak 5000 ekor per tahun.
  - e. Dapat meningkatkan produksi susu sapi di Kabupaten Enrekang.
  - f. Pengolahan susu sapi menjadi berbagai produk olahan seperti dangke dan kerupuk.
  - g. Masyarakat sekitar mendukung program Desa Lekkong menjadi tempat wisata.
  - h. Membuka lapangan pekerjaan bagi warga setempat.
  - i. Daerah di sekitar wisata menjadi ramai pengunjung.
  - j. Daerah di sekitar area wisata menjadi terkenal.

7. Potensi wilayah sekitar

Meningkatnya semangat wirausaha dari peternak akan berdampak terhadap peningkatan pendapatan dan penyerapan tenaga kerja. Jika peternakan sapi bisa berkembang ke arah wisata pengolahan susu tentu bisa meningkatkan nilai pendapatan wilayah. Peternak harus sejahtera, dan masyarakat terpenuhi gizinya dari sumber protein hewani. Ternak sapi perah di Enrekang masih dapat terus dikembangkan. Selama ini, ternak perah selalu diidentikkan dengan sapi Frisian Holstein (FH) yang merupakan sapi impor dari negara subtropis. Padahal, Enrekang memiliki sapi peranakan Frisian Holstein (PFH) yaitu persilangan antara sapi FH dengan sapi lokal Indonesia, kambing perah, kerbau perah yang lebih tahan terhadap iklim di Indonesia. (Massenrengpulu.com 09/12/2017).

## D. Analisa Tapak

### 1. Luas Tapak

#### a. Analisa

Luas tapak 45231 m<sup>2</sup> atau 4.5 he jarak dari jalan arteri primer 400 m. Di bagian utara, timur, dan selatan terdapat jalan lingkungan dengan lebar 8 meter.



Gambar III. 11. Luas Tapak jalan sekitar  
Sumber: Olah Data Lapangan, 19 Februari 2018, 15.02 Wita

#### 1) KDB (Koefisien Dasar Bangunan)

Luas Kawasan ini adalah 45231 m<sup>2</sup> dengan Koefisien dasar bangunan sebagai perbandingan lahan terbangun dan tidak terbangun. Adapun KDB pada tapak yaitu 30% : 70% dengan jumlah yang terbangun 30% dan 70% tidak terbangun.

Terbangun : 30% = 13.659 m<sup>2</sup> 1.3 he

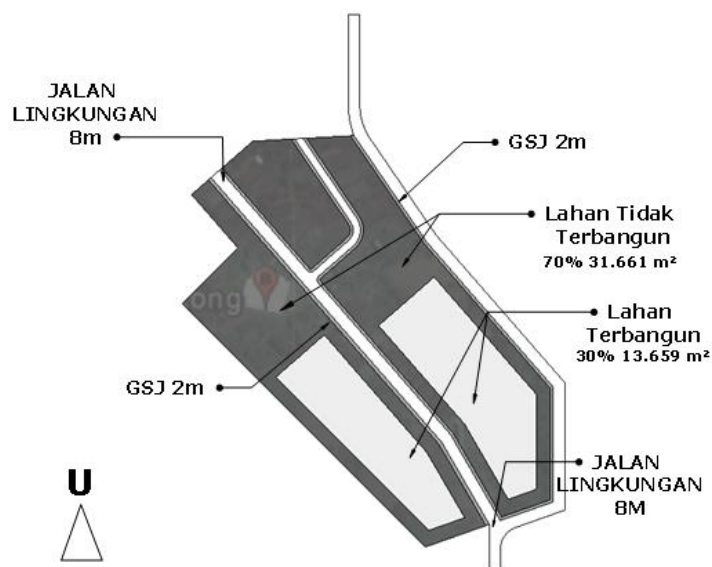
Tidak Terbangun : 70% = 31.661 m<sup>2</sup> 3.1 he

#### 2) Garis Sempadan Bangunan

Garis Sempadan Bangunan Gedung Menurut Peraturan Daerah Kabupaten Enrekang No. 4 Tahun 2014 pasal 1 ayat 14 adalah garis maya pada persil atau tapak sebagai batas minimum diperkenankannya didirikan Bangunan Gedung, dihitung dari

garis sempadan jalan, tepi sungai atau jaringan tegangan tinggi atau garis sempadan pagar atau batas persil atau tapak.

- 1) Lingkungan yang subur dengan tanaman hijau memberikan suasana pedesaan yang asri.
  - 2) Lokasi yang mudah di jangkau.
  - 3) Sumber air yang melimpah dekat dengan sungai.
  - 4) Memiliki view yang mendukung untuk pengembangan pariwisata.
- b. Hambatan
- 1) Jaringan telfon belum ada.
  - 2) Jalan yang masih sempit.
  - 3) Saluran pembuangan umum belum memadai.
- c. Tanggapan
- 1) Pengaturan sirkulasi tapak agar arah kendaraan terarah pada sekitar tapak dapat ditinjau melalui analisa sirkulasi tapak.
  - 2) Perhitungan KDB dan GSJ pada tapak.
  - 3) Jalan yang bercabang dapat di alihkan.

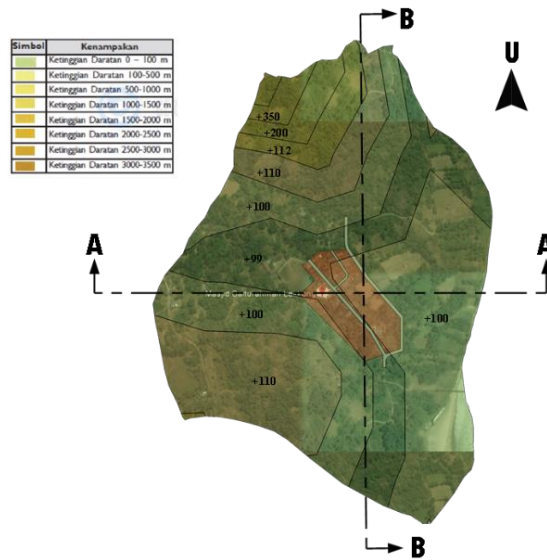


Gambar III. 12. KDB dan GSJ pada tapak  
Sumber: Olah Data Lapangan, 19 Februari 2018, 15.02 Wita

## 2. Struktur Tanah dan Topografi Tapak

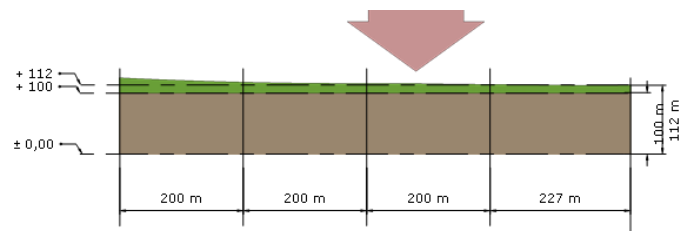
### a. Analisa

Kabupaten Enrekang terbagi atas wilayah perbukitan karst (kapur) yang terbentang di bagian utara dan tengah, lembah-lembah yang curam, sungai serta tidak mempunyai wilayah pantai. Desa Pinang memiliki topografi yang berbukit – bukit dengan kemiringan 5-15% dengan jenis tanah Alluvial Hidromorf. (Sumber : [www.kompasiana.com](http://www.kompasiana.com)). Adapun kondisi topografi pada tapak yaitu sebagai berikut :



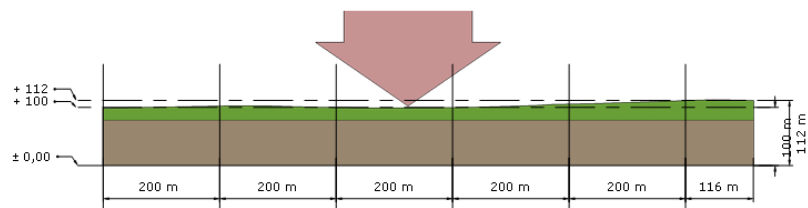
Gambar III. 13. Kontur lokasi tapak

Sumber: Olah Data Lapangan, 19 Februari 2018, 15.02 Wita



Gambar III. 14. Potongan kontur A-A lokasi tapak

Sumber: Olah Data Lapangan, 19 Februari 2018, 15.02 Wita

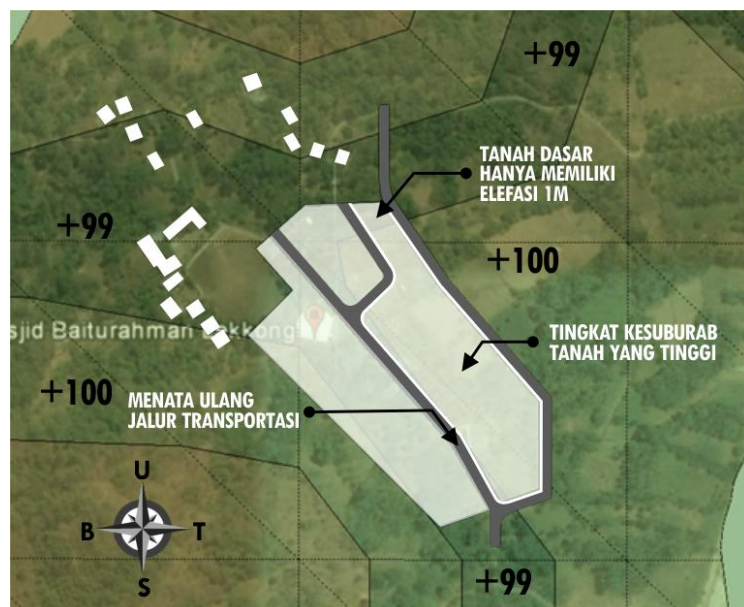


Gambar III. 15. Potongan kontur B-B lokasi tapak

Sumber: Olah Data Lapangan, 19 Februari 2018, 15.02 Wita



- 1) Jenis tanah Alluvial Hidromorf yang ada di lahan ini memiliki tingkat kesuburan yang tinggi.
  - 2) Tutupan lahan termasuk Ladang/tegal adalah lahan yang digunakan untuk kegiatan pertanian dengan jenis tanaman semusim (Standar Nasional Indonesia, 2010: 7-8).
  - 3) Lahan yang masih dalam pengembangan dapat dengan mudah menata ulang sirkulasi kendaraan dan jalur pedestrian.
- b. Hambatan
- 1) Lahan yang kurang rata.
- c. Tanggapan
- 1) Menggunakan metode cut and fill
  - 2) Memberikan kemudahan untuk meningkatkan hasil pertanian dan peternakan karena tanah yang subur.
  - 3) Menata pedestrian dan parkir dengan mudah karena lahan yang datar dan memiliki lahan terbuka.
  - 4) Lahan yang diperuntukkan untuk pertanian dan peternakan memberikan nilai plus untuk mengembangkan wisata di Desa Lekkong.



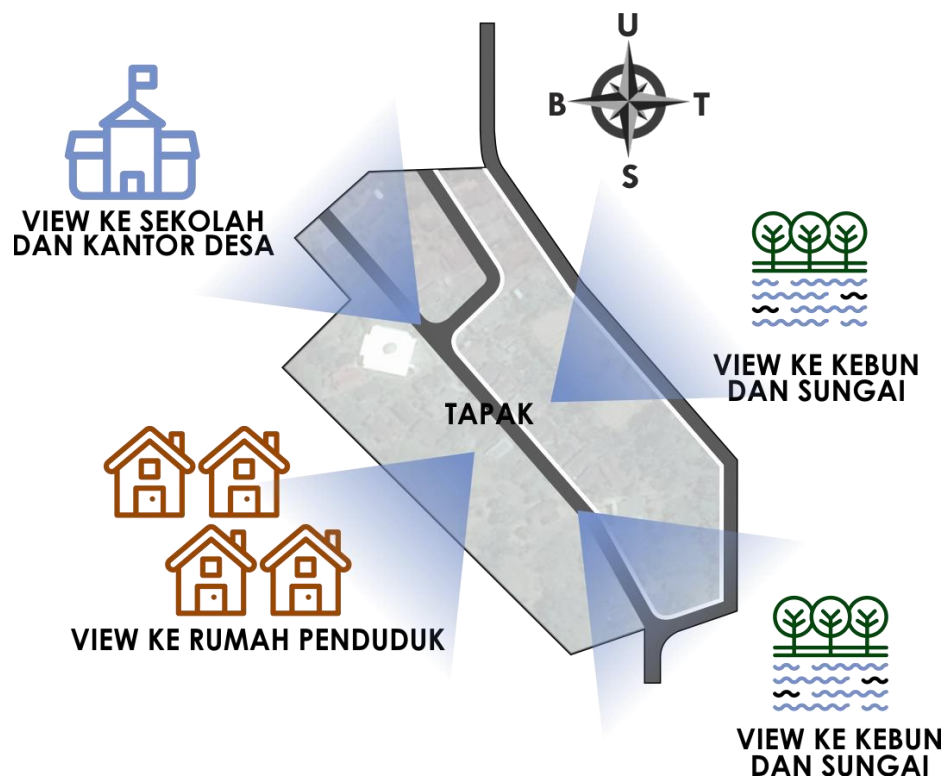
Gambar III. 16. Analisa kontur tapak  
 Sumber: Olah Data Lapangan, 19 Februari 2018, 15.02 Wita

### 3. View Tapak

#### a. Analisa

Suasana alam yang indah tanpa polusi dengan mengolah dan membudidayakannya memungkinkan wisatawan memperoleh kesegaran jasmani dan rohaniah, mendapatkan pengetahuan dan pengalaman serta menumbuhkan inspirasi dan cinta terhadap alam.

- 1) View pada bagian utara tapak, menghadap ke sekolah dan kantor desa.
- 2) Pada sebelah barat tapak, meghadap ke rumah penduduk.
- 3) Pada sebelah selatan tapak, menghadap ke kebun dan sungai.
- 4) Pada sebelah timur tapak, menghadap ke kebun dan sungai.



Gambar III. 17. Kondisi view tapak

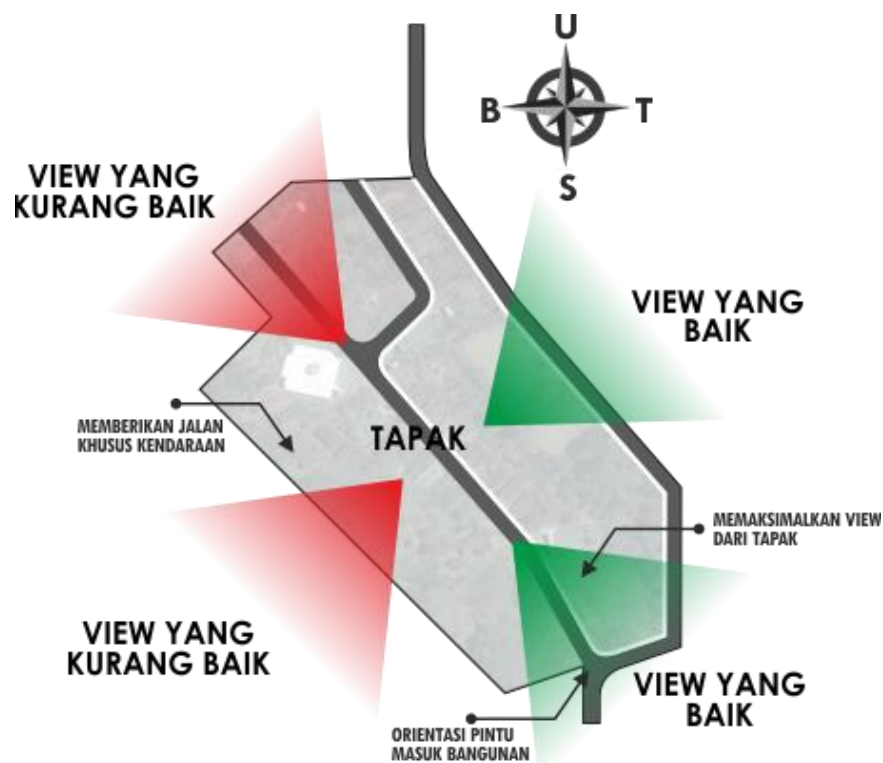
Sumber: Olah Data Lapangan, 19 Februari 2018, 15.02 Wita

b. Hambatan

- 1) Semua bangunan masih arsitek tradisional
- 2) View pada bagian utara tapak, menghadap ke kantor desa dan sekolah view ini kurang baik sebagai view dari tapak.
- 3) View pada bagian barat tapak, menghadap ke rumah penduduk yang kurang baik sebagai view dari tapak.
- 4) Karena terletak pada 3 sisi jalan sehingga semua view jalan mengarah ke tapak, maka semua bangunan harus memiliki bentuk yang atau visual yang menarik.

c. Tanggapan

- 1) Muka bangunan sebaiknya mengarah ke jalan.
- 2) Pengembangan model bangunan akan di terapkan menjadi arsitek neo-vernakular.
- 3) Orientasi pintu masuk bangunan mengarah ke jalan.
- 4) Memaksimalkan view dari tapak.
- 5) Menambahkan jalan khusus kendaraan.



Gambar III. 18. Analisa view tapak

Sumber: Olah Data Lapangan, 19 Februari 2018, 15.02 Wita

#### 4. Kebisingan Sekitar Tapak

##### a. Analisa

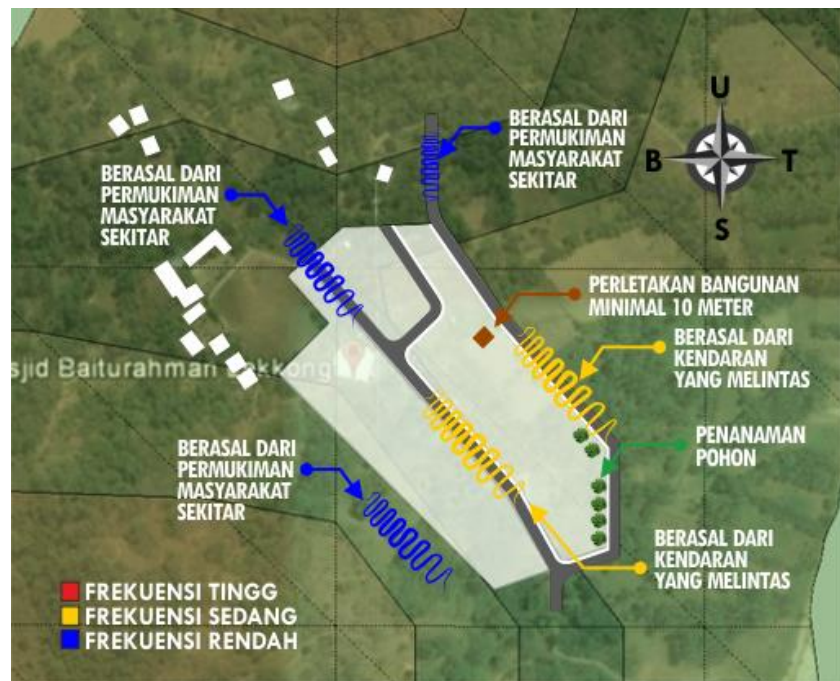
- 1) Sumber utama kebisingan tapak berasal dari jalan lingkungan.
- 2) Sumber kebisingan yang rendah tapak berasal dari jalan lingkungan.
- 3) Kebisingan pada setiap jalan relatif kecil atau rendah sehingga dapat menempatkan bangunan yang membutuhkan frekuensi suara kecil.

##### b. Hambatan

- 1) Kebisingan pada bagian timur memiliki frekuensi sedang.

##### c. Tanggapan

- 1) Perletakan bangunan minimal 10 meter dari jalan dengan kebisingan jalan sedang.
- 2) Pada sekeliling tapak diberikan buffer berupa tanaman yang dapat meredakan kebisingan seperti pohon mahoni dan jati.

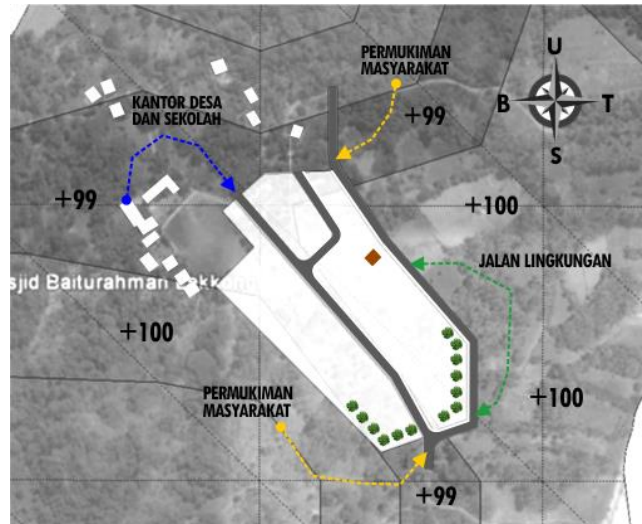


Gambar III. 19. Analisa Kebisingan Sekitar Tapak  
Sumber: Olah Data Lapangan, 19 Februari 2018, 15.02 Wita

## 5. Aksesibilitas dan Sirkulasi Tapak

### a. Analisa

- 1) Lokasi yang dapat diakses ke berbagai arah.



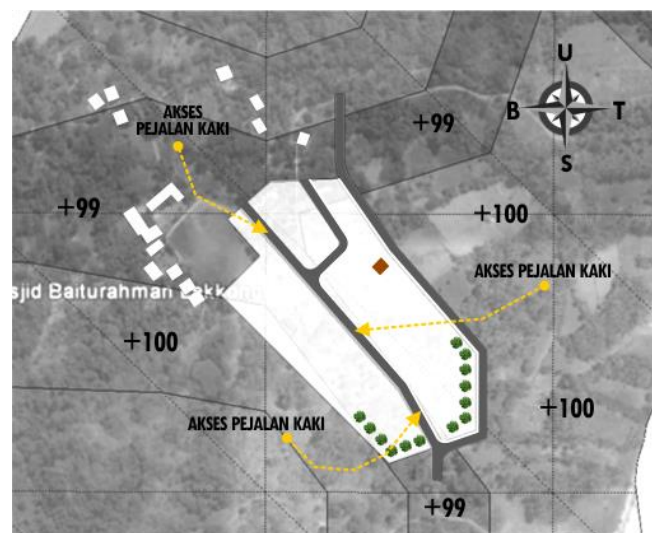
Gambar III. 20. Aksesibilitas dan Sirkulasi Tapak  
Sumber: Olah Data Lapangan, 19 Februari 2018, 15.02 Wita

### b. Hambatan

- 1) Sirkulasi yang belum tertata dengan baik dapat menimbulkan kemacetan.

### c. Tanggapan

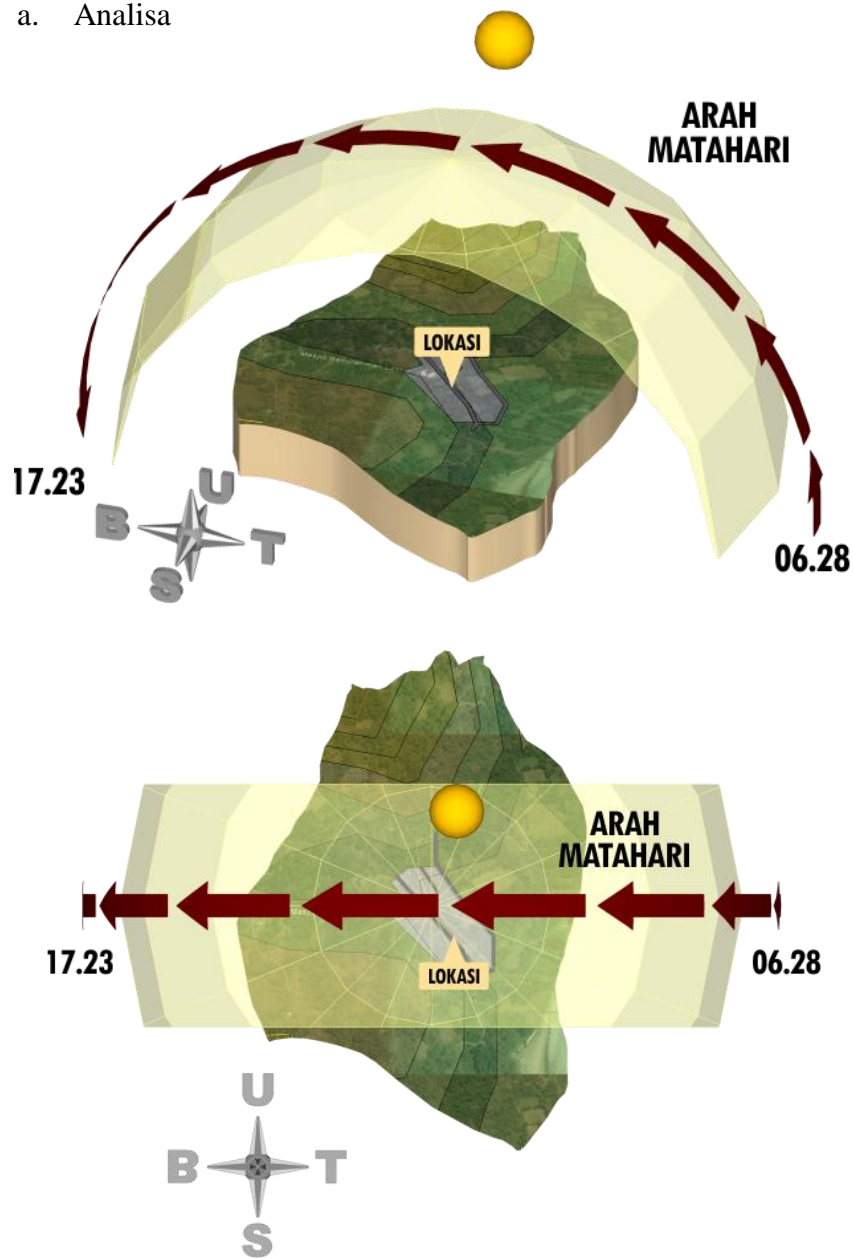
- 1) Dengan menata ulang sirkulasi akan memberikan kemudahan kendaraan dan pejalan kaki mengakses tapak.



Gambar III. 21. Rencana Sirkulasi tapak  
Sumber: Olah Data Lapangan, 19 Februari 2018, 15.02 Wita

6. Arah Matahari

a. Analisa



Gambar III. 22. Orientasi matahari

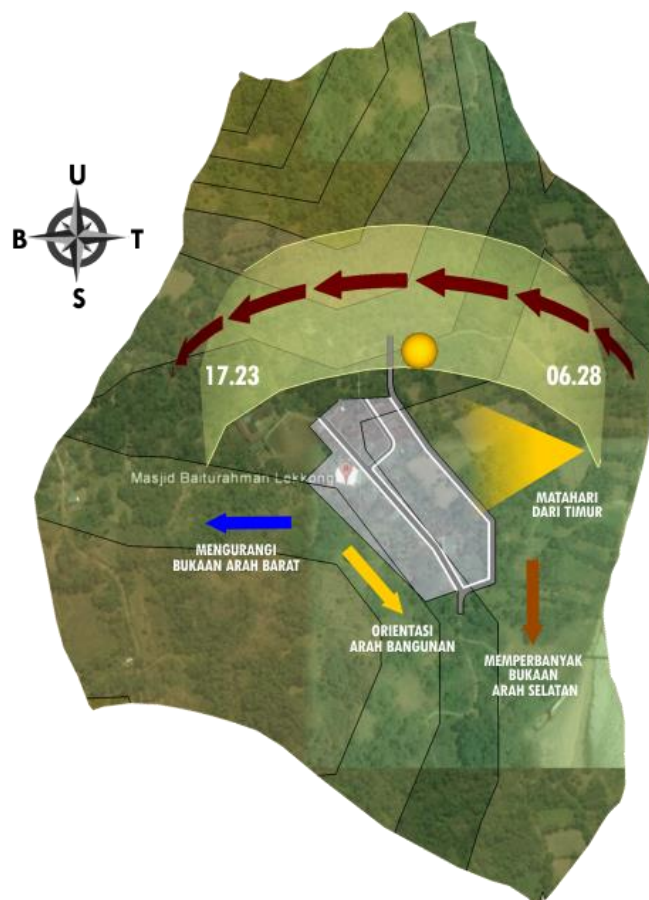
Sumber: Olah Data Lapangan, 28 Oktober 2018, 15.02 Wita

- 1) Bagian timur menerima cahaya matahari pagi yang sangat baik untuk kesehatan tubuh.

- 2) Seluruh bangunan di sekitar tapak memiliki bangunan yang tidak lebih dari 10 meter sehingga seluruh tapak menerima cahaya matahari secara merata.
- b. Hambatan
    - 1) Cahaya matahari yang berlebihan akan mengurangi kenyamanan pengunjung yang datang.

c. Tanggapan

Sebaiknya orientasi bangunan tidak menggunakan orientasi timur-barat namun lebih baik menggunakan orientasi utara-selatan namun jika orientasi bangunan menggunakan timur-barat solusi yang dapat digunakan adalah dengan membuat bukaan pada timur bangunan agar sinar matahari pagi dapat masuk dan dijadikan pencahayaan alami kemudian menggunakan filter seperti Sun shading dan Kisi-kisi.

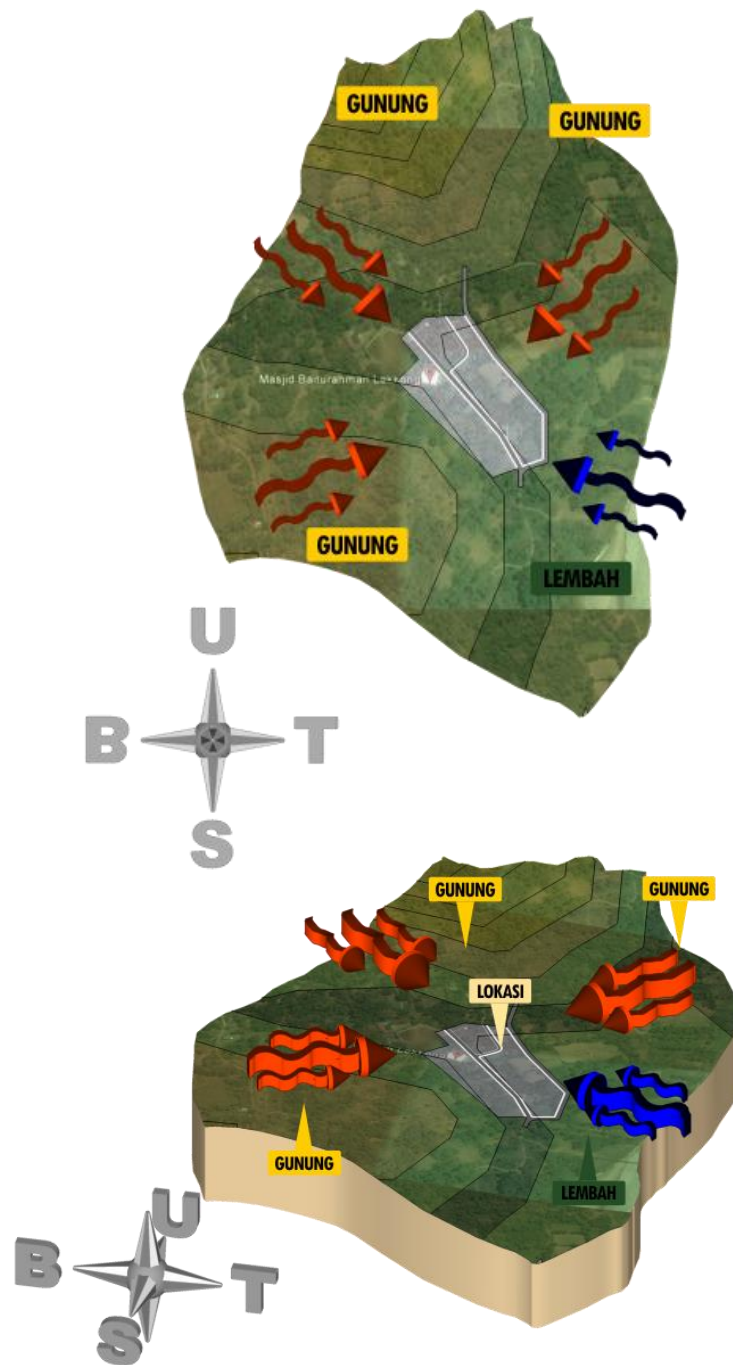


Gambar III. 23. Tanggapan Orientasi matahari  
 Sumber: Olah Data Lapangan, 28 Oktober 2018, 20.02 Wita

7. Arah Angin

a. Analisa

Keadaan angin pada tapak dapat di klasifikasi menjadi 2 jenis yaitu, angin gunung dan angin lembah.



Gambar III. 24. Arah Angin

Sumber: Olah Data Lapangan, 28 November 2018, 08.02 Wita



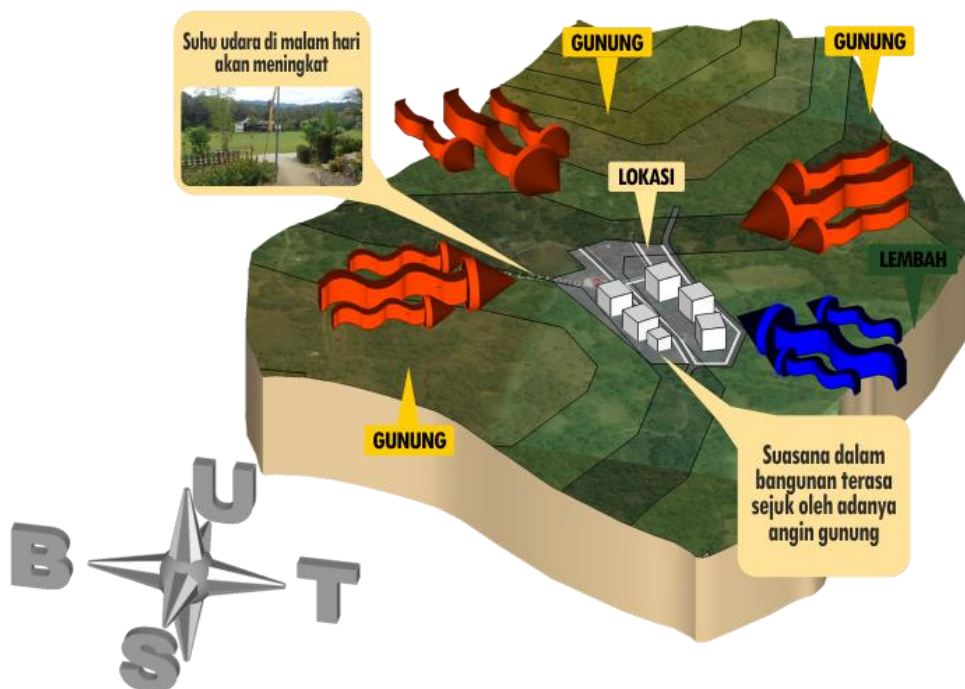
Di siang hari suhu lereng gunung lebih tinggi di dari lembah menyebabkan terjadinya angin lembah yang tetap menjaga kesejukan di lembah yang terjadi sekitar pukul 08.00 sd 17.00.

b. Hambatan

daratan tinggi menjadi dingin secara cepat akibat kehilangan radiasi. Oleh sebab itu, di puncak gunung bertekanan lebih tinggi dibandingkan dengan di lembah. Udara yang lebih dingin memiliki densitas (kerapatan udara) yang lebih besar kemudian akan mengalirkan udara ke lembah.

c. Tanggapan

Bentuk bangunan dibuat lebih dinamis atau kurang sudut lancip sehingga angin ketika terkena bangunan akan terpecah.

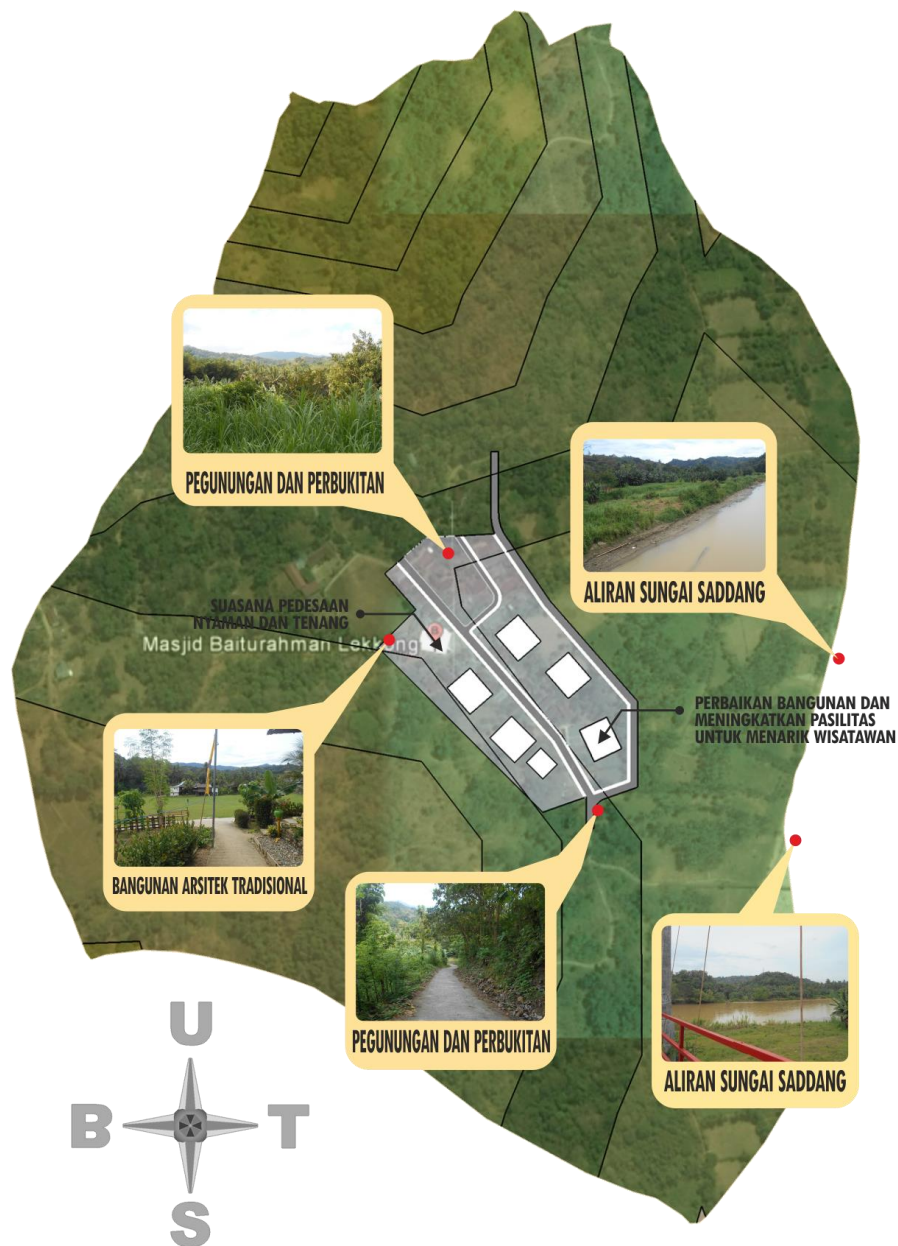


Gambar III. 25. Tanggapan Arah Angin  
Sumber: Olah Data Lapangan, 28 November 2018, 11.020 Wita

## 8. Vegetasi Tapak

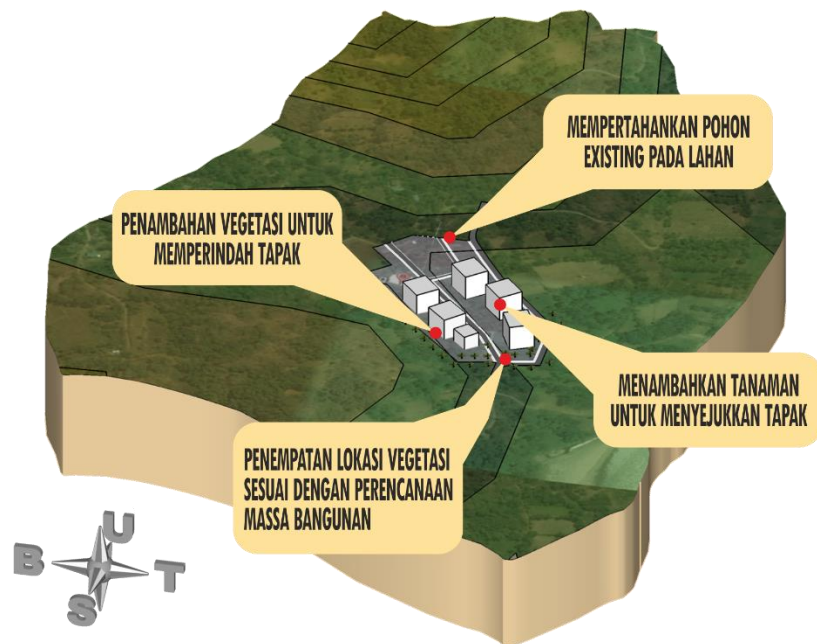
### a. Analisa

Jenis vegetasi daerah ini adalah hutan basah terdapat di daerah tropis dan subtropis pepohonan di sekeliling tapak sangat subur dan rindang. Tumbuhan yang banyak yaitu pohon jati, bambu, kelapa, coklat, mangga, rumput gajah, rumput gajah mini.



Gambar III. 26. Kondisi Vegetasi Tapak  
Sumber: Olah Data Lapangan, 28 November 2018, 11.020 Wita

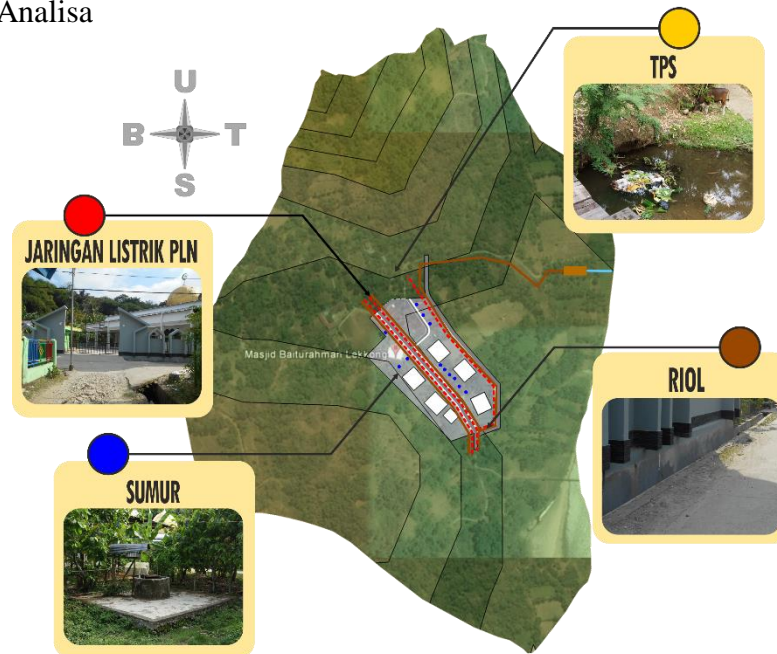
- 1) Vegetasi terdapat di sekitar tapak yang terdapat dipinggir tapak dapat berfungsi sebagai peredam kebisingan yang berasal dari arus kendaraan. Vegetasi memiliki fungsi lain yaitu sebagai penghasil oksigen bagi lingkungan juga meredam dan mengurangi asap akibat kendaraan.
- b. Hambatan
- 1) Vegetasi dapat menghalangi fasad bangunan.
  - 2) Banyak tumbuhan yang letak dan pertumbuhannya tidak teratur.
- c. Tanggapan
- 1) Penempatan vegetasi di tempatkan sesuai dengan perencanaan massa bangunan.
  - 2) Penambahan vegetasi untuk memperindah fasad.
  - 3) Mempertahankan pohon eksistin di sekeling tapak.
  - 4) Menentukan beberapa tanaman untuk menjejukkan tapak.



Gambar III. 27. Analisa Kondisi Vegetasi Tapak  
 Sumber: Olah Data Lapangan, 04 November 2018, 10.20 Wita

## 9. Utilitas Tapak

### a. Analisa



Gambar III. 28. Kondisi Utilitas Tapak

Sumber: Olah Data Lapangan, 04 November 2018, 10.20 Wita

- 1) Memiliki jaringan instalasi listrik PLN.
  - 2) Riol dengan lebar 70 cm menjadi saluran pembuangan utama.
  - 3) Sumber air dari galian sumur.
- b. Hambatan
- 1) Jaringan Telfon belum terpasang dengan baik.
  - 2) PDAM belum masuk di kampung susu.
  - 3) Belum ada tempat pembuangan sampah.
  - 4) Saluran pembuangan limbah belum ditentukan menyebabkan hasil limbah terbuang di aliran sungai.
- c. Tanggapan
- 1) Memaksimalkan jaringan Telfon dan memasang PDAM untuk sumber air selain sumber air dari tanah.
  - 2) Menyediakan tempat pembuangan sampah yang memadai.

## **E. Aktivitas Dan Kegiatan Yang Akan Di Wadahi**

### 1. Program Aktivitas

#### a. Pengunjung

Pengunjung adalah orang-orang yang datang untuk melihat objek Wisata Kampung Susu Sapi. Dari segi waktu pengunjung dibedakan atas :

##### 1) Pengunjung menginap

Pengunjung yang menggunakan fasilitas akomodasi karena mempunyai waktu luang untuk istirahat.

##### 2) Pengunjung tidak menginap

Pengunjung yang pada umumnya datang memanfaatkan waktu siang hari untuk melakukan kegiatan di kawasan Kampung Susu Sapi tersebut.

Dari segi tingkat usia, pengunjung dibedakan atas :

##### 1) Pengunjung orang tua.

##### 2) Pengunjung remaja atau dewasa.

##### 3) Pengunjung anak-anak.

#### b. Pengelola

Pengelola adalah pelaksana operasional Wisata kampung susu dan badan usaha yang bertanggung jawab penuh atas usaha yang dikelolanya. Pengelola ini terdiri dari :

##### 1) Pengelola pusat.

##### 2) Pengelola peternakan.

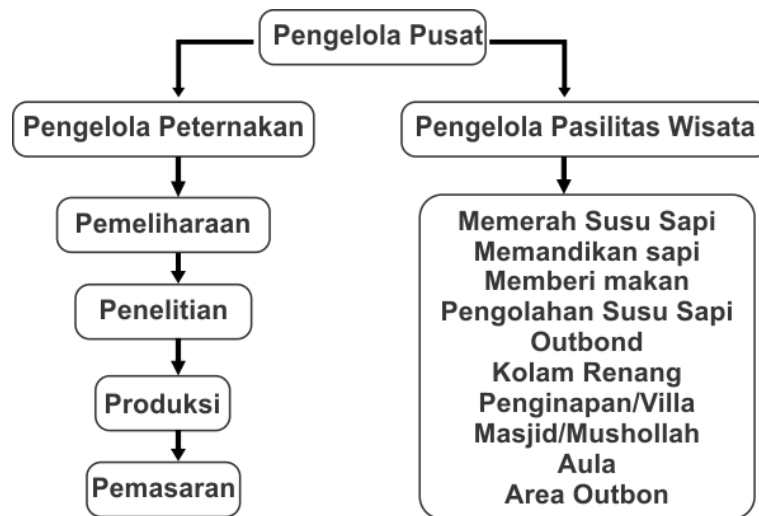
- Pemeliharaan
- Penelitian.
- Produksi.
- Pemasaran

##### 3) Pengelola fasilitas wisata.

##### 4) Pengelola fasilitas penginapan.

##### 5) Pengelola fasilitas penunjang lainnya.

Untuk lebih jelasnya dapat di lihat pada skema di bawah ini :



Gambar III. 29. Skema Pengelola

Sumber: Olah Data Lapangan, 09 November 2018, 10.20 Wita

## 2. Rencana Aktivitas

Bentuk kegiatan yang ada didalam kawasan Kampung Susu Sapi ini antara lain :

### a. Kegiatan di ruang terbuka

- 1) Rekreasi pasif
- 2) Rekreasi Pengolahan Susu.

Berjalan-jalan, istirahat, dan rekreasi edukatif Mengenal bagaimana proses memerah susu sapi yang benar, memandikan, memberi makan dan mengolah hasil perahan susu sapi.

### b. Kegiatan di ruang tertutup

- 1) Berbelanja (wisata belanja).
- 2) Perdagangan dan jasa.

Bertujuan untuk menambah daya tarik wisata dan meningkatkan Produksi peternakan Sulawesi Selatan khususnya di Kabupaten Enrekang. Kegiatan yang direncanakan adalah penjualan hasil produksi susu sapi, penjualan pengolahan susu sapi, intensitas kegiatan penjualan

hasil produksi lahan terutama berlangsung pada saat pemerehan susu sapi dan berlangsung dari pagi sampai sore hari.

3) Kegiatan Konvensi

Melayani kegiatan konvensi seperti seminar ilmiah, bisnis, temu wicara. Selain itu, kegiatan konvensi juga bertujuan menjaring tambahan pengunjung bagi fasilitas penginapan.

4) Istirahat

Direncanakan sebagai kegiatan yang berkaitan erat dengan kawasan wisata dengan mengadakan sarana penginapan bagi wisatawan dalam suatu rangkaian perjalanan wisata, penginapan peserta konvensi, penginapan untuk keluarga dengan tujuan berakhir pekan, penginapan bagi pengunjung yang ingin mengetahui cara produksi susu sapi dan pengolahan untuk produk lain, penginapan bagi pengunjung yang ingin beristirahat pada malam hari saat dalam perjalanan.

5) Kegiatan Makan dan Minum

Pelayanannya mencakup pengunjung yang menginap, singgah, dan berekreasi. Intensitas yang melayani penginapan relative rutin sedangkan untuk pelayanan rekreasi lebih intensif pada hari-hari libur dan akhir pekan.

6) Pengelolaan

Kegiatan yang mengurus dan bertanggungjawabkan sarana wisata, meliputi fasilitas-fasilitas wisata yang ada dalam kawasan.

### 3. Pengelompokan Aktivitas

Berdasarkan rencana aktifitas diatas, maka kegiatan dikelompokkan atas :

- a. Unsur pelaku kegiatan.
- b. Sifat atau karakter kegiatan.
- c. Pengelompokan ruang-ruang yang berfungsi sejenis

Dari dasar pertimbangan tersebut, pengelompokan kegiatan yang terjadi adalah :

#### a. Kelompok kegiatan wisata

Diperuntukan bagi pengunjung yang datang, baik menginap maupun tidak menginap.

#### b. Kelompok kegiatan pengelola

Diperuntukkan bagi kegiatan administrasi, pengelola keuangan, keamanan, service atau pelayanan kepada pengunjung.

#### c. Kelompok kegiatan penunjang

Merupakan wadah atau fasilitas pelengkap bagi pelaku aktifitas atau kegiatan.

### 4. Jenis Kegiatan

#### a. Kegiatan wisata

Kegiatan ini dilakukan bagi pengunjung baik yang menginap ataupun tidak menginap. Kegiatan tersebut adalah makan dan minum, tidur, istirahat, berjalan-jalan, menikmati keindahan kawasan, ikut dalam kegiatan pertanian dan bermain.

#### b. Kegiatan pengelola

Mengurus administrasi dan keuangan, memberikan informasi kepada pengunjung, melayani pemesanan, menjaga keamanan dan keselamatan pengunjung serta menjaga fasilitas kawasan wisata agro.

#### c. Kegiatan penunjang

Kegiatan yang dimaksud adalah kegiatan yang tidak termasuk dalam kegiatan wisata tetapi dibutuhkan oleh pengunjung, seperti shalat.



## **F. Kebutuhan Ruang**

Sesuai dengan jenis, sifat dan pengelompokan aktivitas maka kebutuhan ruang dapat di bagi atas :

1. Gedung pengelola :
  - a. Tiketing.
  - b. Ruang pimpinan.
  - c. Ruang sekretaris.
  - d. Ruang Pelayanan
  - e. Ruang Staff
  - f. Gudang Alat
  - g. Lobby
  - h. KM/WC
2. Fasilitas rekreasi
  - a. Restoran
    - 1) Ruang makan
    - 2) Dapur
    - 3) KM/WC
    - 4) Ruang masak
    - 5) Ruang saji
    - 6) Kasir
    - 7) Ruang pimpinan
    - 8) Lobby
    - 9) Loker
  - b. Wisata Sapi Perah
    - 1) Kelas pembelajaran
    - 2) Pemerahan susu sapi
    - 3) Memandikan dan Memberikan makan sapi.
    - 4) Pengolahan susu sapi.
    - 5) Tiketing
    - 6) KM/WC
  - c. Wahana Air.

- 1) Pos penyewaan item
- 2) Tiketing
- 3) Danau buatan
- d. Kolam renang
  - 1) Tribun Penonton
  - 2) Kolam Renang
  - 3) KM/WC
  - 4) Ruang ganti
  - 5) Tiketing
- e. Outbond
  - 1) Ruang Petugas Servis
  - 2) Ruang kesehatan
  - 3) Area Outbond
  - 4) KM/WC
  - 5) Tiketing
- f. Taman Bermain
  - 1) Lahan bermain
  - 2) KM/WC
- g. Villa
- h. Rumah Adat
- i. Toko Souvenir
  - 1) Ruang penjualan
  - 2) Gudang
  - 3) Kasir
  - 4) KM/WC
3. Fasilitas service
  - j. Pos Jaga.
  - k. Parkiran
    - 1) Parkiran Mobil
    - 2) Parkir Motor.
    - 3) Parkiran Bus.

## G. Prediksi Besaran Ruang

Dalam menentukan jumlah Wisatawan yang berkunjung di wisata kampung susu dalam kurung waktu 10 tahun kedepan, maka dibutuhkan persentase jumlah peminat dalam kurung 2-3 tahun terakhir dari Wisata Kampung Susu.

### 1. Jumlah Pengunjung Desa Pinang Dusun Lekkong

Tabel III. 2. Data Pengunjung Desa Pinang Dusun Lekkong

No	Wisatawan	Tahun Kunjungan					
		2012	2013	2014	2015	2016	2017
1.	Domestik	734	760	698	765	770	812
2.	Mancanegara	167	197	97	220	215	230
<b>Jumlah</b>		901	957	795	985	985	1042

Sumber: Kantor Desa Pinang, 12 Januari 2018, Jam 10:20Wita

Rumus Laju Pertumbuhan Pengunjung Wisata Kampung Susu Sapi dengan metode Geometri, yaitu :

$$r = \left( \frac{P_t}{P_o} \right)^{\frac{1}{t}} - 1$$

Keterangan :

$P_t$  = Jumlah Pengunjung Wisata pada tahun  $t$

$P_o$  = Jumlah Pengunjung Wisata pada tahun dasar

$t$  = Jangka Waktu (Selisih)

$r$  = Laju pertumbuhan penduduk (%)

$$P_t = P_o (1 + r)^t$$

Keterangan :

$P_t$  = Jumlah Pengunjung Wisata pada tahun  $t$

$P_o$  = Jumlah Pengunjung Wisata pada tahun dasar

$r$  = Laju Pertumbuhan Wisatawan (%)

$t$  = Jangka Waktu (Selisih)

Jika nilai  $r > 0$ , artinya pertumbuhan wisatawan positif atau terjadi penambahan jumlah penduduk dari tahun sebelumnya. Jika  $r=0$ , artinya tidak terjadi perubahan jumlah wisatawan dari tahun sebelumnya.

$r =$  Laju Pengunjung Wisata

Dik :

$$P_o = 901 \text{ (Wisatawan 2011)}$$

$$P_t = 1042 \text{ (Wisatawan 2017)}$$

$$t = 2017 - 2012 = 6$$

$$r = \left( \frac{P_t}{P_o} \right)^{\frac{1}{t}} - 1$$

$$r = \left( \frac{1042}{901} \right)^{\frac{1}{5}} - 1$$

$$r = (1,1564)^{0,2} - 1$$

$$r = 0,231 - 1$$

$$r = -0,769$$

$$r = -76,9 \%$$

Perkiraan jumlah PengunjungWisatawan 2027

Dik :

$$P_o = 984 \text{ (Wisatawan 2011)}$$

$$t = 2027 - 2017 = 10$$

$$r = -77,1 \%$$

$$P_t = P_o (1 + r)^t$$

$$P_t = 901 (1 + -0,769)^{10}$$

$$P_t = 901 (0,231)^{10}$$

$$P_t = 901 (0,231)^{10}$$

$$P_t = 901 (2,31)$$

$$P_t = 2,081 \text{ Orang}$$

Jadi total Jumlah Pengunjung wisata kampung susu 10 tahun kemudian adalah berkisar 2,081 Orang.

## H. Besaran Ruang

Berdasarkan kebutuhan ruang diatas maka besaran ruang pada kawasan Wisata Kampung Susu dapat dihitung sebagai berikut :

### 1. Fasilitas Ruang Pengelola

Tabel III. 3. Fasilitas Ruang Pengelola

KEBUTUHAN RUANG	JUMLAH	KAPASITAS	STANDAR RUANG	SUMBER	LUASA N RUANG (M <sup>2</sup> )
Tiketing	1	3 orang	1 m <sup>2</sup> /orang	Data Arsitek	6 m <sup>2</sup>
Ruang Pimpinan	1	7 orang	2 m <sup>2</sup> /orang	Data Arsitek	14 m <sup>2</sup>
Ruang Sekertaris	1	6 orang	2 m <sup>2</sup> /orang	Data Arsitek	12 m <sup>2</sup>
Ruang Pelayanan	1	12 orang	2 m <sup>2</sup> /orang	Data Arsitek	40 m <sup>2</sup>
Ruang Tamu	1	20 orang	2 m <sup>2</sup> /orang	Data Arsitek	40 m <sup>2</sup>
Ruang Staf	1	25 orang	2 m <sup>2</sup> /orang	Data Arsitek	10 m <sup>2</sup>
Gudang Alat	2	18 orang	2 m <sup>2</sup> /orang	Asumsi	4 m <sup>2</sup>
Lobby	1	50 orang	2 m <sup>2</sup> /orang	Data Arsitek	50 m <sup>2</sup>
KM/WC	8	1 orang	1,2 m <sup>2</sup> /orang	Data Arsitek	9.6 m <sup>2</sup>
<b>Jumlah</b>					262.6 m <sup>2</sup>

Sumber: Olah Data Lapangan, 2018

### 2. Fasilitas Rekreasi

Tabel III. 4. Fasilitas Rekreasi

KEBUTUHAN RUANG	JUMLAH	KAPASITAS	STANDAR RUANG	SUMBER	LUASAN RUANG (M <sup>2</sup> )
<b>RESTORAN 229.8</b>					
Ruang pimpinan	1	10 orang	2 m <sup>2</sup> /orang	Data Arsitek	20 m <sup>2</sup>
Ruang Makan	1	70 orang	1,7 m <sup>2</sup> /orang	Data Arsitek	119 m <sup>2</sup>
Dapur	1	20 orang	2 m <sup>2</sup> /orang	Data Arsitek	40 m <sup>2</sup>
Km/WC	4	1 orang	1,2 m <sup>2</sup> /orang	Data Arsitek	4,8 m <sup>2</sup>
Ruang masak	1	20 orang	2 m <sup>2</sup> /orang	Data Arsitek	40 m <sup>2</sup>
Ruang saji	1	10 orang	2 m <sup>2</sup> /orang	Data Arsitek	20 m <sup>2</sup>
Kasir	1	3 orang	2 m <sup>2</sup> /orang	Data Arsitek	6 m <sup>2</sup>
Mushollah	1	50 orang	2 m <sup>2</sup> /orang	Data Arsitek	100 m <sup>2</sup>
loker	1	10 orang	2,5 m <sup>2</sup> /orang	Data Arsitek	25 m <sup>2</sup>
<b>PEMERAHAN SUSU SAPI 392 233</b>					
Tiketing	1	3 orang	1,5 m <sup>2</sup> /orang	Data Arsitek	3 m <sup>2</sup>
Kelas pembelajaran	2	50 orang	1,5 m <sup>2</sup> /orang	Data Arsitek	150 m <sup>2</sup>
KM/WC	6	1 orang	1,2 m <sup>2</sup> /orang	Data Arsitek	9 m <sup>2</sup>
Kandang	10	10 Sapi	2,3 m <sup>2</sup> /Sapi	Data Arsitek	230 m <sup>2</sup>
<b>MEMANDIKAN DAN MEMBERIKAN MAKAN SAPI</b>					
Kandang	10	10 Sapi	2,3 m <sup>2</sup> /Sapi	Data Arsitek	230 m <sup>2</sup>
<b>PENGOLAHAN SUSU SAPI</b>					

Dapur Pengolahan	1	20 orang	2 m <sup>2</sup> /orang	Data Arsitek	40 m <sup>2</sup>
<b>WAHANA AIR 326</b>					
Penyewaan item	1	3 orang	1,5 m <sup>2</sup> /orang	Data Arsitek	3 m <sup>2</sup>
Tiketing	1	3 orang	1,5 m <sup>2</sup> /orang	Data Arsitek	3 m <sup>2</sup>
Danau buatan	1	40 orang	8 m <sup>2</sup> /orang	Asumsi	320 m <sup>2</sup>
<b>KOLAM RENANG 337.2</b>					
Tribun Penonton	1	60 orang	1,5 m <sup>2</sup> /orang	Data Arsitek	90 m <sup>2</sup>
Kolam Renang	3	50 orang	1,5 m <sup>2</sup> /orang	Data Arsitek	225 m <sup>2</sup>
Ruang ganti	6	1 orang	1,5 m <sup>2</sup> /orang	Data Arsitek	9 m <sup>2</sup>
Tiketing	1	3 orang	1,5 m <sup>2</sup> /orang	Data Arsitek	4,2 m <sup>2</sup>
KM/WC	6	1 orang	1,2 m <sup>2</sup> /orang	Data Arsitek	9 m <sup>2</sup>
<b>OUTBOND 103</b>					
Ruang servis	6	1 orang	1,5 m <sup>2</sup> /orang	Data Arsitek	9 m <sup>2</sup>
Ruang Kesehatan	1	5 orang	5 m <sup>2</sup> /Orang	Depkes RI	25 m <sup>2</sup>
Area outbond	1	20 orang	3 m <sup>2</sup>	Asumsi	60 m <sup>2</sup>
KM/WC	6	1 orang	1,2 m <sup>2</sup> /orang	Data Arsitek	9 m <sup>2</sup>
<b>TAMAN BERMAIN 159</b>					
Lahan Bermain	1	30 orang	5 m <sup>2</sup> /orang	Asumsi	150 m <sup>2</sup>
KM/WC	3	1 orang	1,2 m <sup>2</sup> /orang	Data Arsitek	9 m <sup>2</sup>
<b>VILLA</b>					
Villa	10	6 orang	2 m <sup>2</sup> /orang	Asumsi	720 m <sup>2</sup>
<b>RUMAH ADAT</b>					
Rumah Adat	1	100 orang	3 m <sup>2</sup> /orang	Asumsi	300 m <sup>2</sup>
<b>AULA 209</b>					
Aula	1	100 orang	2 m <sup>2</sup>	Data Arsitek	200 m <sup>2</sup>
KM/WC	6	1 orang	1,2 m <sup>2</sup> /orang	Data Arsitek	9 m <sup>2</sup>
<b>TOKO SOUVENIR 440</b>					
Ruang penjualan	3	30 orang	4,5 m <sup>2</sup>	Data Arsitek	405 m <sup>2</sup>
Gudang	1	10 orang	2 m <sup>2</sup> /orang	Data Arsitek	20 m <sup>2</sup>
Kasir	1	3 orang	2 m <sup>2</sup> /orang	Data Arsitek	6 m <sup>2</sup>
KM/WC	3	1 orang	1,2 m <sup>2</sup> /orang	Data Arsitek	9 m <sup>2</sup>
<b>Jumlah</b>					3027 m <sup>2</sup>

Sumber: Olah Data Lapangan, 2018

### 3. Fasilitas Servis

Tabel III. 5. Besaran ruang untuk fasilitas servis

KEBUTUHAN RUANG	JUMLAH	KAPASITAS	STANDAR RUANG	SUMBER	LUASAN RUANG (M <sup>2</sup> )
<b>POS JAGA</b>					
Pos Jaga	2	2 orang	4 m <sup>2</sup>	Data Arsitek	8 m <sup>2</sup>
<b>PARKIRAN</b>					
Mobil		30	12 m <sup>2</sup>	Data Arsitek	360 m <sup>2</sup>
Motor		50	2 m <sup>2</sup>	Data Arsitek	100 m <sup>2</sup>
Bus		5	24 m <sup>2</sup>	Data Arsitek	120 m <sup>2</sup>
<b>Jumlah</b>					588 m <sup>2</sup>

Sumber: Olah Data Lapangan, 2018

Berikut adalah hasil rekapitulasi kebutuhan ruang yang dibutuhkan di Wisata Kampung Susu Sapi di Kabupaten Enrekang :

Tabel III. 6. Hasil rekapitulasi kebutuhan ruang

Nama Kegiatan	Besaran Ruang
Fasilitas Ruang Pengelola	262 m <sup>2</sup>
Fasilitas Rekreasi	3331 m <sup>2</sup>
Fasilitas Service	588 m <sup>2</sup>
<b>Jumlah</b>	<b>4,181 m<sup>2</sup></b>

Sumber: Olah Data Lapangan, 2018

Maka kebutuhan ruang untuk rencana bangunan adalah 2.127 m<sup>2</sup> atau 6.4 % dari luasan tapak Wisata Kampung Susu Enrekang. Didalam menghitung program ruang, sirkulasi menjadi hal yang sangat perlu diperhatikan. Berikut daftar persentase sirkulasi:

Tabel III. 8. Presentase sirkulasi

Presentase	Keterangan
5 – 10%	Standar minimum
20%	Kebutuhan keluasan sirkulasi
30%	Kebutuhan kenyamanan fisik
40%	Tuntutan kenyamanan psikologi
50%	Tuntutan spesifik kegiatan
70 – 100%	Keterkaitan dengan banyak kegiatan

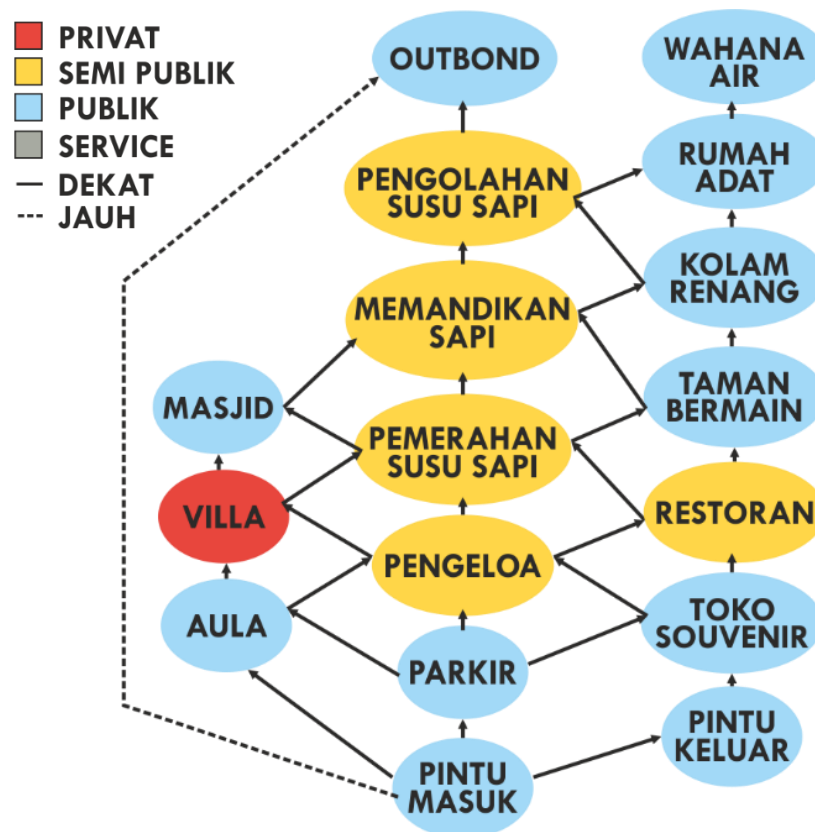
Sumber: Olah Data Lapangan, 2018

## I. Hubungan Ruang

Setiap ruang memiliki fungsi masing-masing yang memiliki keterhubungan dengan ruang lainnya. Dalam menentukan penataan ruang Pengembangan Wisata Kampung Susu di Kabupaten Enrekang, metode diagram bubble akan mempermudah analisa hubungan antar ruang. Dengan metode ini, dapat diketahui keterhubungan antar masing-masing ruang berdasarkan fungsinya. Metode keterhubungan ruang dengan pola bubble diagram terbagi menjadi 2, yaitu:

### 1. Hubungan Ruang Bubble *Diagram Makro*

Dalam hal ini akan menunjukkan hubungan ruang antar massa bangunan atau bangunan pokok.



Gambar III. 30. Hubungan Ruang Makro

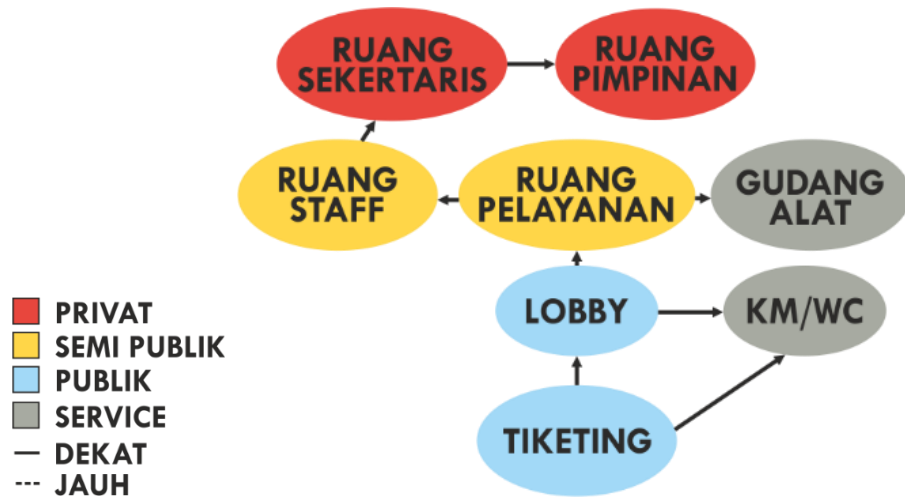
Sumber: Olah Data Lapangan, 17 Desember 2018, 10.20 Wita



2. Hubungan Ruang Bubble Diagram Mikro

Memberi gambaran hubungan ruang antar sub-sub ruangan pada masing-masing bangunan pokok.

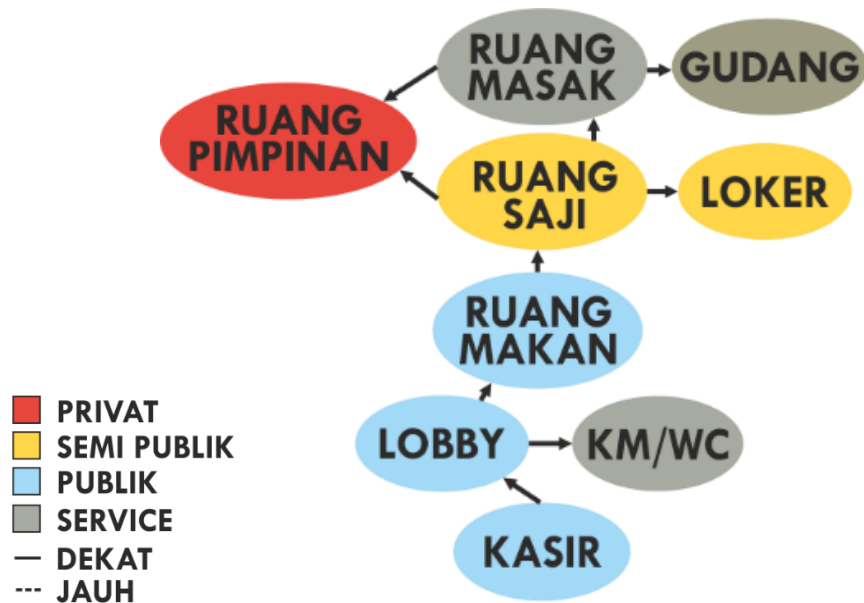
a. Pengelola



Gambar III. 31. Hubungan Ruang Pengelola

Sumber: Olah Data Lapangan, 17 Desember 2018, 10.20 Wita

b. Restoran



Gambar III. 32. Hubungan Ruang Restoran

Sumber: Olah Data Lapangan, 17 Desember 2018, 10.20 Wita

c. Wisata Sapi Perah



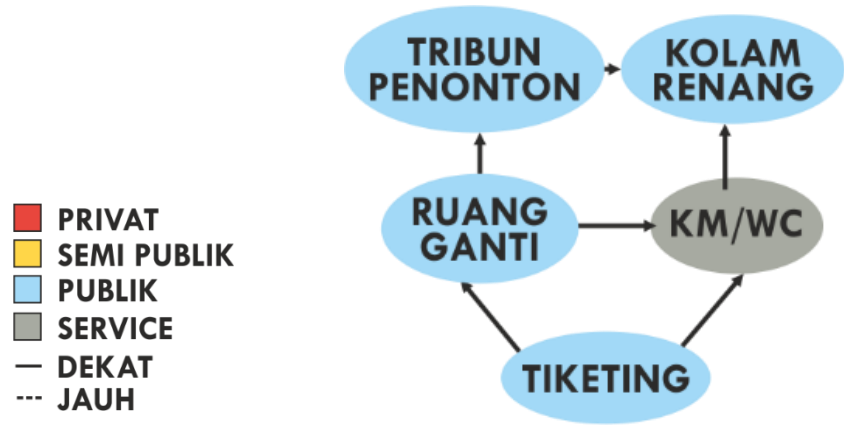
Gambar III. 33. Hubungan Ruang Wisata Sapi Perah  
 Sumber: Olah Data Lapangan, 17 Desember 2018, 10.20 Wita

d. Wahana Air



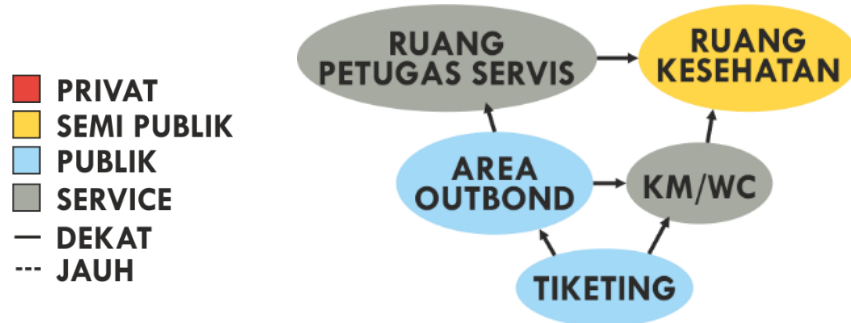
Gambar III. 34. Hubungan Ruang Wahana Air  
 Sumber: Olah Data Lapangan, 17 Desember 2018, 10.20 Wita

e. Kolam Renang



Gambar III. 35. Hubungan Ruang Kolam Renang  
 Sumber: Olah Data Lapangan, 17 Desember 2018, 10.20 Wita

f. Outbond



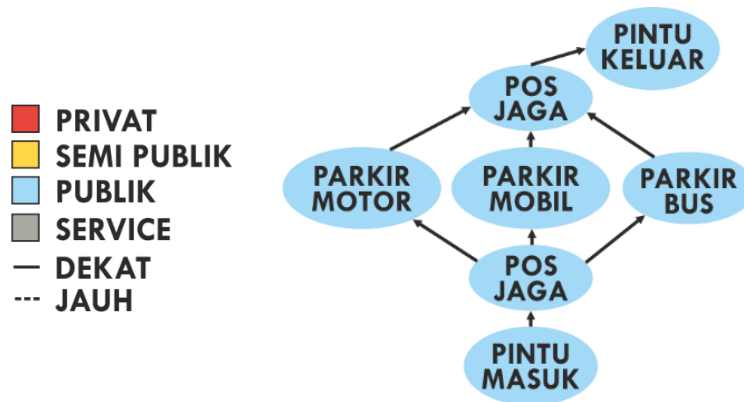
Gambar III. 36. Hubungan Ruang Outbond  
 Sumber: Olah Data Lapangan, 17 Desember 2018, 10.20 Wita

g. Toko Souvenir



Gambar III. 37. Hubungan Ruang Toko Souvenir  
 Sumber: Olah Data 3apangan, 19 Desember 2018, 10.20 Wita

h. Fasilitas service



Gambar III. 38. Hubungan Ruang Fasilitas Servis  
 Sumber: Olah Data Lapangan, 19 Desember 2018, 10.20 Wita

## J. Analisa Tata Massa Kawasan

### 1. Konfigurasi massa

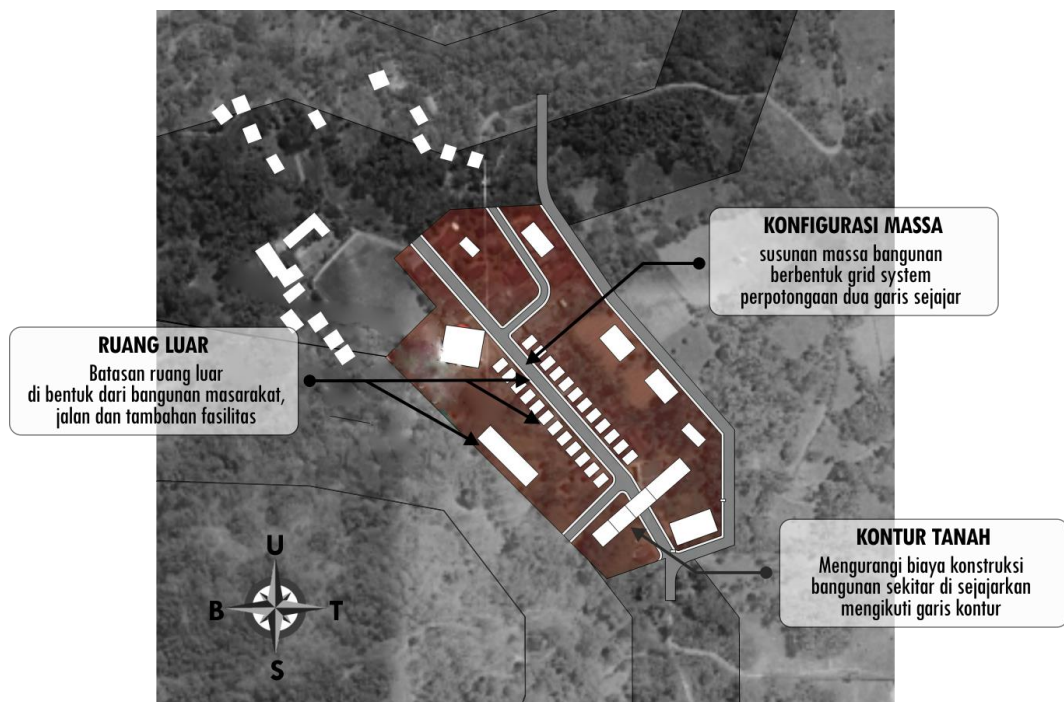
Dasar pembentukan susunan massa bangunan di daerah ini berbentuk grid system perpotongan dua garis sejajar atau lebih yang berjarak tertentu.

### 2. Ruang luar

Ruang luar ialah ruang yang terjadi dengan membatasi alam, dengan memberi kerangka atau bingkai disebut juga arsitektur tanpa atap tetapi dibatasi oleh dua bidang : lantai dan dinding. Batasan ruang luar kawasan Wisata Kampung Susu Sapi ini di bentuk dari bangunan masarakat dan jalan yang ada pada kawasan serta tambahan fasilitas untuk mendukung perkembangan daya tariknya.

### 3. Kontur tanah

Kontur adalah garis hubung antara titik-titik yang mempunyai ketinggian yang sama. Kontur tanah di kawasan ini tidak terjal atau landai. Untuk mengurangi biaya konstruksi bangunan sekitar lebih di sejajarkan mengikuti garis kontur serta menambah daya tarik, sesuai dan ekonomis.



Gambar III. 39. Hasil Analisa Tata Massa Kawasan  
Sumber: Olah Data Lapangan, 28 Desember 2018, 10.20 Wita

Menelusuri dalam al-Qur'an yang membahas Ayat-ayat al-Qur'an tentang Keteraturan berada pada QS Ibrahim/14:33-34:

وَسَخَّرَ لَكُمُ الشَّمْسَ وَالْقَمَرَ دَائِبَيْنِ ۖ وَسَخَّرَ لَكُمُ اللَّيْلَ وَالنَّهَارَ ﴿٣٣﴾  
وَأَتَاكُمْ مِنْ كُلِّ مَا سَأَلْتُمُوهُ وَإِنْ تَعُدُّوا نِعْمَتَ اللَّهِ لَا تَحْصُوهَا ۗ إِنَّ  
الْإِنْسَانَ لَظَلُومٌ كَفَّارٌ ﴿٣٤﴾

Terjemahnya:

Dan Dia telah menundukkan (pula) bagimu matahari dan bulan yang terus menerus beredar (dalam orbitnya); dan telah menundukkan bagimu malam dan siang. Dan Dia telah memberikan kepadamu (keperluanmu) dan segala apa yang kamu mohonkan kepadanya. Dan jika kamu menghitung nikmat Allah, tidaklah dapat kamu menghinggakannya. Sesungguhnya manusia itu, sangat zalim dan sangat mengingkari (nikmat Allah). (Kementrian Agama RI, 2012).

Tafsir Ayat:

*Dan dia telah menundukkan (pula) bagimu matahari dan bulan yang terus menerus beredar (dalam orbitnya)*”, tidak lamban dan tidak tersendat-sendat, melaju demi menciptakan kemaslahatan bagi kalian seperti perhitungan waktu-waktu dan maslaha bagi fisik, hewan ternak, dan tanaman serta buah-buahan milik kalian. “*Dan dia telah menundukkan bagimu malam*” agar kalian dapat tidur padanya” *dan siang*”, penuh cahaya agar kalian dapat mencari sebagian dari keutamaanNya. *Dan dia telah memberikan kepadamu (keperluanmu) dari segala apa yang kamu mohonkan kepadaNya*”, Allah memberikan kepada kalian segala hal yang berhubungan dengan angan-angan dan kebutuhan kalian yang kalian mohonkan kepadaNya, baik melalui gerak-gerak kalian atau dengan pernyataan verbal berupa hewan-hewan ternak, alat-alat (piranti), produk-produk dan lain sebagainya. *Dan jika kamu menghitung nikmat Allah, tidaklah kamu dapat menghitungNya*”, apalagi berkaitan dengan pelaksanaan syukur kalian terhadapnya “sesungguhnya manusia itu, sangat zhalim dan sangat mengingkari (nikmat Allah)”, maksudnya sifat ini merupakan tabiat manusia, di mana mereka berbuat zhalim dan nekat melakukan maksiat-maksiat, lalai dalam memenuhi hak-hak Allah, sering mengingkari nikmat-

nikmat Allah, tidak mensyukuri, tidak mengakuinya, kecuali orang-orang yang di beri hidayah holeh Allah, hingga mau bersyukur atas nikmat-nikmatNya, dan menyadari hak Rabbnya (atas dirinya) dan menjalankannya. (Sumber: as-Sa'di, 2016, 79)

Analisa Ayat:

(Dan Dia telah menundukkan pula bagi kalian matahari dan bulan yang terus-menerus beredar) di dalam garis edarnya secara terus-menerus dan tidak pernah berhenti (dan Dia telah menundukkan pula bagi kalian malam) supaya kalian tenang di dalamnya (dan siang) dan supaya kalian mencari kemurahan Allah di dalamnya. Allah telah menundukkan untuk kalian matahari dan bulan yang tidak pernah berhenti dari peredarannya, agar berbagai kemaslahatan terealisasi dengan keduanya. Dia menundukkan untuk kalian malam, agar kalian tentram dan istirahat pada waktu itu, dan menundukkan siang, agar kalian mencari karunia-Nya dan mengatur penghidupan kalian. Hanya Dia pula yang menundukkan matahari dan bulan untuk kalian, hingga terus berputar menerangi bumi dan membawa kelangsungan hidup bagi tetumbuhan dan hewan, dan menundukkan malam bagi kalian untuk beristirahat, dan siang untuk berusaha.

Pada beberapa ayat ini, terdapat keterangan mengenai berbagai macam nikmat Allah yang banyak kepada hamba, baik terperinci ataupun global. Allah ﷻ mengajak kepada hambaNya untuk berbuat sukur kepadaNya dan mengingatNya serta menganjurkan mereka untuk itu, mendorong untuk meminta dan berdoa kepadaNya di waktu-waktu malam dan siang hari, sebagaimana (timbang baliknya) bahwa nikmatNya akan datang berulang-ulang di segala waktu.

Ayat di atas menjelaskan tentang tatanan dan keteraturan di alam semesta. Khususnya di bumi yang merupakan tempat tinggal umat manusia. Allah ﷻ telah mengatur dengan sangat rapi agar bumi dapat di huni oleh umat manusia dan makhluknya yang lain untuk beribadah kepadaNya. Dalam hal desain ayat ini dapat di terapkan dalam Konfigurasi massa yaitu dasar pembentukan susunan massa bangunan agar dapat tertata dengan rapi dan memiliki karakter.

## K. Analisa Pendekatan Delapan Elemen Perancangan Kota

Dari beberapa literatur pembahasan di atas, adapun penerapan delapan elemen perancangan kota sebagai berikut :

Tabel III. 7. Analisa Pendekatan Delapan Elemen Perancangan Kota

No.	Delapan Elemen Perancangan Kota	Penerapan Elemen Perancangan Kota pada Pengembangan Wisata Kampung Susu di Kabupaten Enrekang
1.	Tata Guna Lahan ( <i>Land Use</i> )	Menentukan letak fungsi bangunan di sesuaikan dengan fungsi bangunan masing-masing.
2.	Bentuk Dan Massa Bangunan ( <i>Building Form And Massing</i> )	bentuk bangunan, ketinggian, Mengatur Koefisien Dasar Bangunan (KDB) dan Koefisien Lantai Bangunan (KLB), Garis Sempadan Bangunan (GSB), Material, Warna.
3.	Sirkulasi dan Parkir ( <i>Sirculation and Parking</i> )	tempat parkir di pinggir kota, tempat parkir khusus, membuat lingkungan yang legible (terbaca).
4.	Ruang Terbuka ( <i>Open Space</i> )	Mendesain ruang terbuka seperti lapangan, jalan, sempadan sungai, green belt, taman dan sebagainya dengan menambahkan Street furniture berupa lampu, tempat sampah, papan nama, bangku taman dan sebagainya.
5.	Jalur Pejalan Kaki ( <i>Pedestrian Ways</i> )	Aman dan leluasa dari kendaraan bermotor, rute yang mudah dan jelas, mengurangi naik turunnya pedestrian, menambah fasilitas seperti taman, bangku, tempat sampah dan lainnya.
6.	Pendukung Aktifitas ( <i>Activity Support</i> )	Pengembangan wisata yang intergratif dan membantu pelestarian pusaka budaya, memberikan keragaman intensitas kegiatan, aspek kontekstual yang dapat di tiru oleh wisatawan.
7.	Penandaan ( <i>Signage</i> )	Menggambarkan karakter kawasan, menentukan Jarak dan ukuran, harus harmonis dengan bangunan arsitektur di sekitar lokas, Pembatasan penggunaan lampu hias, Pembatasan penandaan yang berukuran besar.
8.	Preservasi ( <i>Preservation</i> )	Peningkatan nilai lahan dan lingkungan, Menghindarkan dari pengalihan bentuk dan fungsi karena aspek komersial, Menjaga identitas kawasan.

Sumber: Olah Data Lapangan, 2018

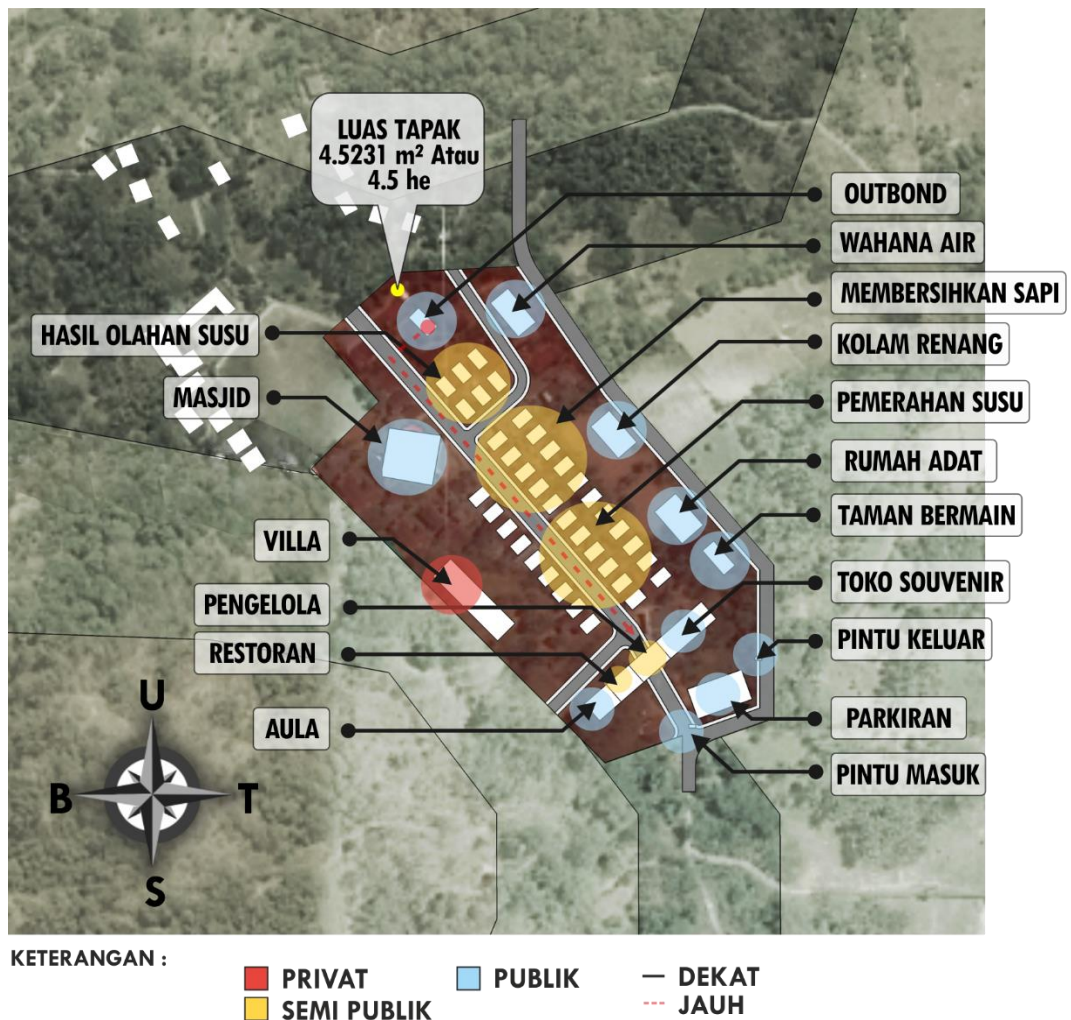
## BAB IV

### PENDEKATAN DESAIN KAWASAN

#### A. Pengolahan Tapak

##### 1. Tata Guna Lahan (*Land Use*)

Dari hasil analisa tinjauan khusus pada tapak Kawasa Pengembangan wisata Kampung Susu dapat menghasilkan konsep yang sesuai kondisi lingkungan dengan menentukan letak fungsi bangunan di sesuaikan dengan fungsi bangunan masing-masing. Luas keseluruhan tapak yang akan di olah seluas 45231 m<sup>2</sup> atau 4.5 Hektar :



Gambar IV. 1. Hasil Tata Guna Lahan (*Land Use*)  
Sumber: Olah Data Lapangan, 29 Desember 2018, 10.20 Wita



Zona pada fungsi bangunan Kawasa Pengembangan wisata Kampung Susu terbagi atas beberapa zona yaitu :

- a. Zona Prifat adalah yang bersifat sangat penutup dimana tidak sembarang orang boleh mengakses atau menggunakannya tanpa ada izin dari pemiliknya. Adapun fungsi bangunan yang masuk yaitu :
  - 1) Villa
- b. Zona Semi adalah Publik (semi privat) yang bersifat setengah umum di mana semua orang dapat mengakses maupun memakainya tapi ada kondisi kondisi tertentu di mana orang tidak bisa dengan bebas menggunakannya. Adapun fungsi bangunan yang masuk yaitu :
  - 1) Pengelola
  - 2) Restoran
  - 3) Pemerahan susu sapi
  - 4) Memandikan sapi
  - 5) Pengolahan susu sapi
- c. Zona publik adalah bersifat umum dimana semua orang dapat mengakses ruangan tersebut tanpa ada batasan-batasan. Adapun fungsi bangunan yang masuk yaitu :
  - 1) Pintu Masuk
  - 2) Pintu keluar
  - 3) Parkiran
  - 4) Aula
  - 5) Toko souvenir
  - 6) Taman bermain
  - 7) Kolam renang
  - 8) Rumah adat
  - 9) Wahana air
  - 10) Outbond
  - 11) Masjid

2. Bentuk Dan Massa Bangunan (*Building Form And Massing*)

Mengatur bentuk bangunan, ketinggian bangunan, Mengatur Koefisien Dasar Bangunan (KDB) dan Koefisien Lantai Bangunan (KLB), Garis Sempadan Bangunan (GSB), Material, Warna.

a. Bentuk bangunan

1) Bangunan Aula, Restoran, Pengelola dan Toko souvenir

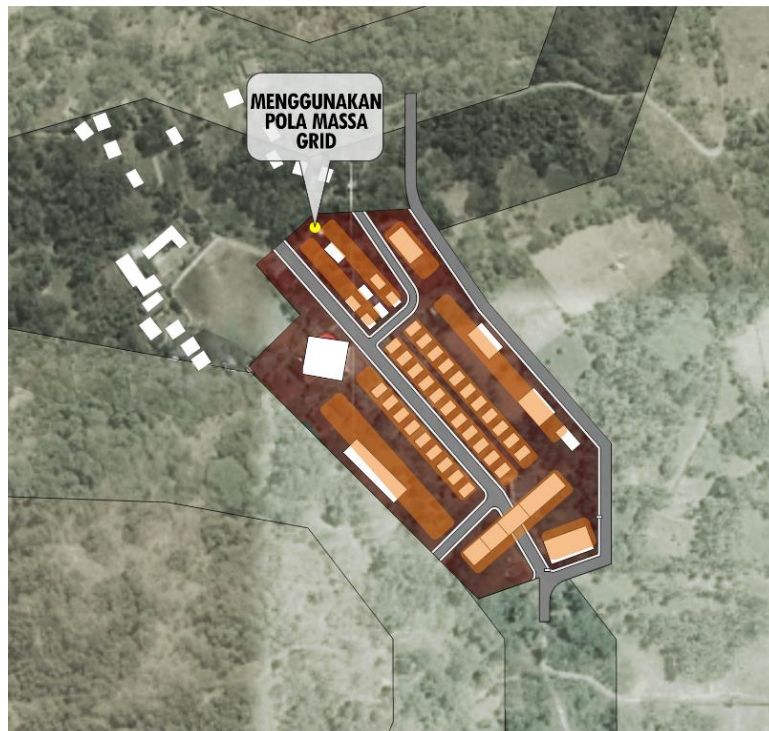
Konsep bentuk pada bangunan pengembangan wisata kampung susu ini di ambil dari perpaduan rumah adat dan bentuk dari sapi perah.



Gambar IV. 2. Konsep bentuk pada Aula, Resotran, Pengelola, souvenir, villa  
Sumber: Olah Data Lapangan, 01 Januari 2019, 10.20 Wita

b. Tata Massa Bangunan

Pola tata massa bangunan di kawasan ini sudah ada yaitu menggunakan pola massa grid. Pola grid adalah suatu system perpotongan dua garis-garis sejajar atau lebih yang berjarak teratur. Grid membentuk suatu pola geometric dari titik-titik yang berjarak teratur pada perpotongan garis grid dan bidang-bidang beraturan yang dibentuk oleh garis grid itu sendiri. Grid yang paling umum adalah yang berdasarkan bentuk geometri bujur sangkar. Karena kesamaan dimensi dan sifat semetris dua arah, grid bujur sangkar pada prinsipnya, tak berjenjang dan tak berarah. Grid bujur sangkar dapat digunakan sebagai skala yang membagi suatu permukaan menjadi unit-unit yang dapat dihitung dan memberikannya suatu tekstur tertentu. Grid bujur sangkar juga dapat digunakan untuk menutup beberapa permukaan suatu bentuk dan menyatukannya dengan bentuk geometri yang berulang dan mendalam.



Gambar IV. 3. Pola Tata Massa Bangunan  
Sumber: Olah Data Lapangan, 01 Januari 2019, 10.20 Wita

c. Garis Sempadan Bangunan (GSB)

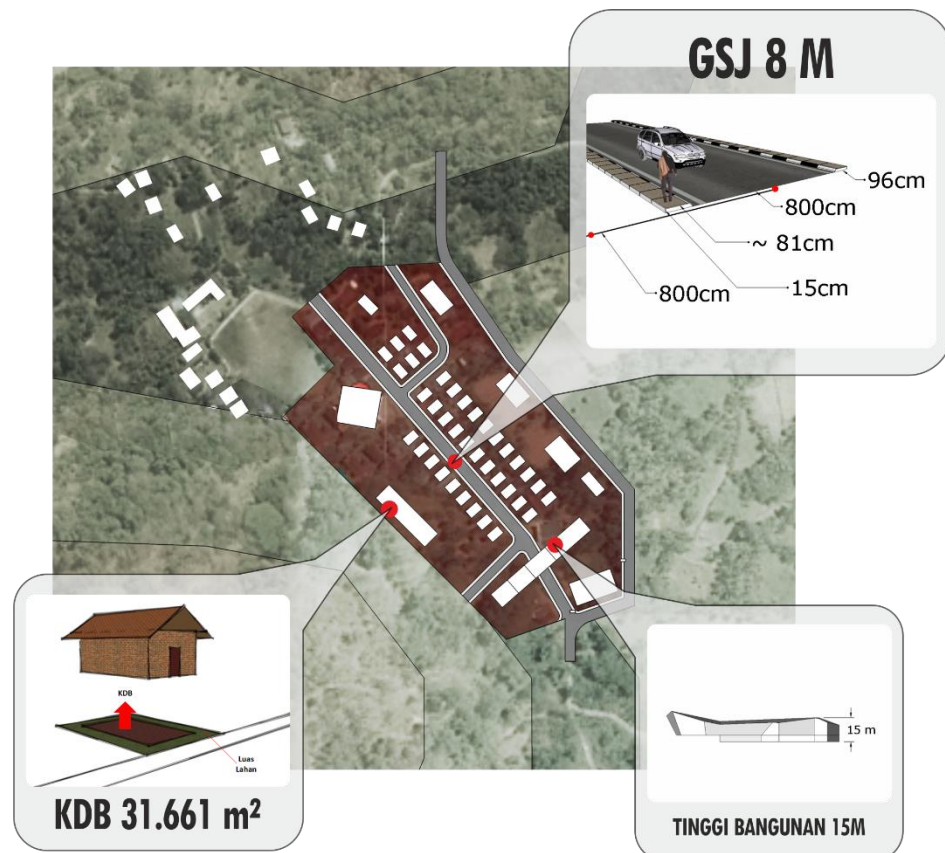
Lebar jalan 8 (delapan) meter, garis sempadan bangunan dari as jalan minimal 8 (delapan) meter. Lebar jalan 6 (enam) meter, garis sempadan bangunan dari as jalan minimal 6 (enam) meter. Kecuali apabila jalan tersebut melalui wilayah peruntukan Desa, tempat berteduh dan bangunan-bangunan serupa tidak perlu mengikuti ketentuan-ketentuan garis sempadan pasal ini.

d. Koefisien Dasar Bangunan (KDB)

KDB yang ditentukan 70%. Maka area yang dapat kita bangun hanya  $70\% \times 45231 \text{ m}^2 = 31.661 \text{ m}^2$

e. Koefisien Lantai Bangunan (KLB)

Koefisien Lantai Bangunan yang di tentukan untuk kawasa wisata yaitu  $KLB = 1 \times KDB$  (koefisien Dasar Bangunan) tinggi bangunan maksimal 15 m dan luas tempat parkir 20%.



Gambar IV. 4. GSJ,KDB, KLB, Tinggi bangunan  
Sumber: Olah Data Lapangan, 02 Januari 2019, 10.20 Wita

### 3. Sirkulasi dan Parkir (*Sirculation and Parking*)

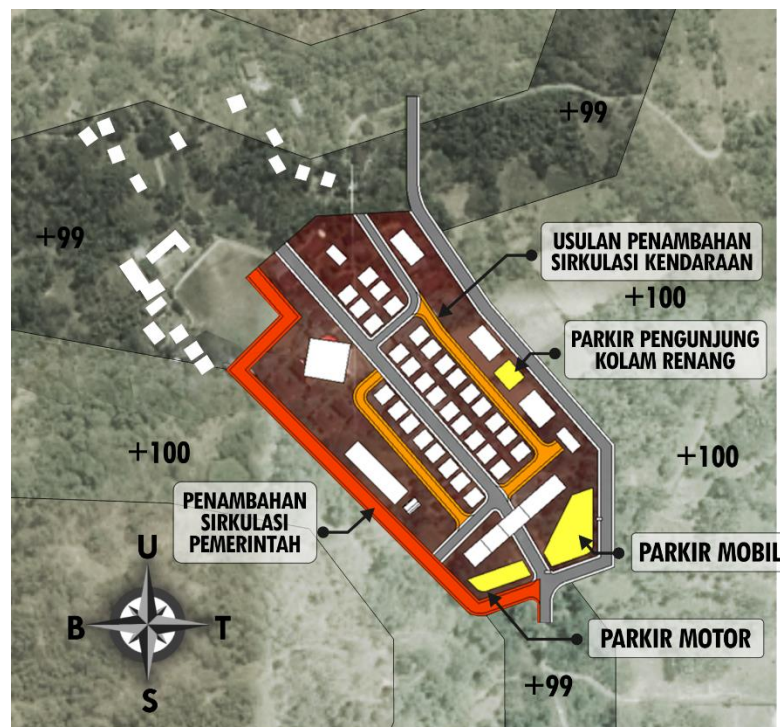
#### a. Sirkulasi

Menata ulang sirkulasi akan memberikan kemudahan kendaraan dan pejalan kaki mengakses setiap fasilitas. Denga menambahkan akses sirkulasi pejalan kali, kendaran bermotor, dan barang.

#### b. Parkir

Perparkiran hal yang perlu di perhatikan dalam merencanakan, parkir merupakan penempatan kendaraan yang sering dijumpai masalah dalam sistem transportasi. kriteria yang harus dipenuhi dari suatu tempat parkir :

- 1) Jumlah kendaraan.
- 2) Ukuran dan jenis.
- 3) Terdapat penerangan yang cukup.
- 4) Terlindung dari panas matahari.
- 5) Terdapat ruang tunggu pengemudi/sopir dan tempat sampah.
- 6) Terdapat pos penjagaan dan petugas jaga yang berkeliling.
- 7) Arah masuk dan keluar parkir harus jelas.



Gambar IV. 5. Sirkulasi dan Parkiran  
Sumber: Olah Data Lapangan, 02 Januari 2019, 10.20 Wita

#### 4. Ruang Terbuka (*Open Space*)

Mendesain ruang terbuka seperti lapangan, jalan, sempadan sungai, green belt, taman dan sebagainya dengan menambahkan Street furniture berupa lampu, tempat sampah, papan nama, bangku taman dan sebagainya. Adapun ruang terbuka beserta elemen pada kawasan wisata kampung susu ini yaitu :

Tabel IV. 1. Ruang terbuka beserta elemen

No.	ZONA	PERANGKAT KERAS	PERANGKAT LUNAK
1.	Parkiran	<ul style="list-style-type: none"> <li>• Penanda</li> <li>• Lampu penerangan</li> <li>• Peneduh</li> <li>• Tempat sampah</li> <li>• Penitipan helm</li> </ul>	<ul style="list-style-type: none"> <li>• Bunga</li> <li>• Rumput</li> <li>• Pohon peneduh</li> </ul>
2.	Taman Bermain	<ul style="list-style-type: none"> <li>• Playground</li> <li>• Seluncuran</li> <li>• Kotak pasir</li> <li>• Bangku</li> <li>• Kolam</li> <li>• Keran air</li> <li>• Toilet</li> <li>• Tempat sampah</li> <li>• Paving</li> <li>• Pot bunga</li> <li>• penanda</li> </ul>	<ul style="list-style-type: none"> <li>• Bunga</li> <li>• Pohon peneduh</li> <li>• Rumput</li> </ul>
3.	Rumah adat	<ul style="list-style-type: none"> <li>• Bangku</li> <li>• Keran air</li> <li>• Toilet</li> <li>• Tempat sampah</li> <li>• Paving</li> <li>• Pot bunga</li> <li>• Kolam ikan</li> <li>• Penanda</li> <li>• Lampu penerang</li> <li>• Miniatur rumah adat</li> </ul>	<ul style="list-style-type: none"> <li>• Bunga hias</li> <li>• Pohon peneduh</li> <li>• Rumput</li> </ul>

4.	Kolam renang	<ul style="list-style-type: none"> <li>• Bangku</li> <li>• Keran air</li> <li>• Toilet</li> <li>• Tempat sampah</li> <li>• Paving</li> <li>• Pot bunga</li> <li>• Penanda</li> <li>• Lampu penerang</li> <li>• Gazebo</li> </ul>	<ul style="list-style-type: none"> <li>• Bunga hias</li> <li>• Pohon peneduh</li> <li>• Rumput</li> </ul>
5.	Wahana air	<ul style="list-style-type: none"> <li>• Bangku</li> <li>• Keran air</li> <li>• Toilet</li> <li>• Tempat sampah</li> <li>• Paving</li> <li>• Pot bunga</li> <li>• Penanda</li> <li>• Lampu penerang</li> <li>• Gazebo</li> <li>• Fasilitas perahu</li> </ul>	<ul style="list-style-type: none"> <li>• Bunga hias</li> <li>• Pohon peneduh</li> <li>• Rumput</li> </ul>
6.	Outbond	<ul style="list-style-type: none"> <li>• Playground</li> <li>• Bangku</li> <li>• Kolam</li> <li>• Keran air</li> <li>• Toilet</li> <li>• Tempat sampah</li> <li>• Paving</li> <li>• Pot bunga</li> <li>• Penanda</li> <li>• Lampu penerang</li> <li>• Gazebo</li> <li>• Fasilitas perahu</li> </ul>	<ul style="list-style-type: none"> <li>• Bunga hias</li> <li>• Pohon peneduh</li> <li>• Rumput</li> </ul>
7.	Pedestrian	<ul style="list-style-type: none"> <li>• Bangku</li> <li>• Tempat sampah</li> <li>• Paving</li> <li>• Pot bunga</li> <li>• Penanda</li> <li>• Lampu penerang</li> <li>• Gazebo</li> <li>• Fasilitas perahu</li> </ul>	<ul style="list-style-type: none"> <li>• Bunga hias</li> <li>• Pohon peneduh</li> <li>• Rumput</li> </ul>

Sumber: Olah Data Lapangan, 2019

Penerapan vegetasi pada tapak di sesuaikan dengan kebutuhan setiap ruang terbuka serta mengambil tanaman dari lokasi terdekat. Adapun penerapan vegetasi pada kawasan yaitu sebagai berikut :

Tabel IV. 2. Spesifikasi Ukuran Pohon

No.	Ukuran Pohon	Kombinasi Tinggi dan Lebar Tajuk	Tinggi Pohon (m)		Lebar Tajuk (m)	
			Kode	Tinggi	Kode	Lebar
1.	Pohon Kecil (S)	Aa,Ab	A	< 5	a	<3
2.	Pohon Sedang (M)	Ac, Ba, Bb, Bc, Ca,	B	5-10	b	3-7
3.	Pohon Besar (L)	Ad, Bd, Cb, Cc, Db	C	10-15	c	7-10
4.	Pohon Sangat Besar (LL)	Cd, , Dc, Dd	D	>15	d	>10

Sumber: Irwan, 2012 : 133

Tabel IV. 3. Spesifikasi Ukuran Pohon

No.	NAMA TANAMAN		Σ	Fungsi Tanaman dalam Lanskap (Carpenter, 1975)						Ukuran
	Nama Lokal	Nama Latin		Pan da ngsa n	Pem batas fisik	Penge n dali iklim	Penge ndali erosi	Habi tat satwa	Este tika	
	<b>Pohon</b>									
1	Anggur	<i>Vitis sp.</i>	12m <sup>2</sup>				V	V	V	M
2	Bambu kuning	<i>Phyllostachys sulphurea</i>	2	V	V		V		V	M
3	Bodi	<i>Ficus religiosa</i>	3			V	V	V	V	LL
4	Belimbing buah	<i>Averrhoa carambola</i>	7				V	V	V	M
5	Belimbing wuluh	<i>Averrhoa blimbi</i>	3				V		V	M
6	Beringin	<i>Ficus benjamina</i>	4			V	V	V	V	LL
7	Butia	<i>Butia capitata</i>	1						V	M
8	Cemara gembel	<i>Cupressus papuanus</i>	2	V	V		V		V	M
9	Cemara kipas	<i>Thuja orientalis</i>	56	V	V		V		V	M
10	Cemara norflok	<i>Araucaria heterophylla</i>	11				V		V	M
11	Cemara udang	<i>Casuarina junghuhniana</i>	17				V	V	V	M
12	Daun tombak	<i>Syngonium podophillum</i>	3						V	S
13	Delima	<i>Punica granatum</i>	2			V	V		V	M
14	Glodogan tiang	<i>Polyalthia longifolia</i>	10	V	V		V		V	M
15	Jambu air	<i>Eugenia aquoa</i>	6			V	V	V	V	L
16	Jambu biji	<i>Psidium guajava</i>	2			V	V	V	V	L
17	Jati	<i>Tectona grandis</i>	59				V	V		L
18	Kamboja	<i>Plumeria rubra</i>	2				V		V	M
19	Kayu manis	<i>Cinnamomum</i>	9	V	V		V			L
20	Kayu putih	<i>burmanii</i>	1			V	V		V	L
21	Kedondong	<i>Melaleunea</i>	2				V		V	L
22	Kelapa	<i>leucadendron</i>	73				V	V	V	L
23	Kiara payung	<i>Spondias dulcis</i>	3			V	V	V	V	L
24	Kersen	<i>Cocos nucifera</i>	27			V	V	V	V	M
25	Ketapang	<i>Filicium desipiens</i>	11			V	V		V	LL
26	Kudo	<i>Muntingia calabura</i>	51		V	V	V			M
27	Kurma	<i>Terminalia catappa</i>	13			V	V		V	L
28	Lamtoro	<i>Lanea grandis</i>	1				V	V	V	M
29	Mahoni	<i>Phoenix roebelenii</i>	22			V	V	V	V	L
30	Mangga	<i>Leucaena leucocephala</i>	67			V	V			L
31	Melinjo	<i>Swietenia mahagoni</i>	4				V	V	V	L
32	Mindi	<i>Mangifera indica</i>	5			V	V	V	V	L



33	Nangka	<i>Gnetum gnemon</i>	3			V	V		V	L
34	Palem botol	<i>Melia azedarach</i>	23			V	V		V	S
35	Palem ekor tupai	<i>Atrocarpus integra</i>	29			V	V		V	S
36	Palem kipas	<i>Mascarena</i>	11			V	V		V	M
37	Palem kuning	<i>lagenicaulis</i>	63		V	V	V		V	S
38	Palem putri	<i>Wodyetia bifurcate</i>	106		V	V	V		V	S
39	Palem raja	<i>Livistone chinensis</i>	13		V	V	V		V	M
40	Sawo kecil	<i>Chrysalidocarpus lutescens</i>	3		V	V	V		V	L
41	Sengon	<i>Veitchia merilii</i>	1			V	V		V	L
42	Sukun	<i>Roystonea regia</i>	3			V	V		V	L
	<b>Perdu Dan Semak</b>									
43	Adenium	<i>Adenium sp.</i>	89				V		V	
44	Agave	<i>Agave Angustifolia</i>	28				V		V	
45	Alamanda	<i>Alamanda chatartica</i>	1			V	V		V	
46	Buah naga	<i>Hylocereus undatus</i>	8 m <sup>2</sup>							
47	Bugenfil	<i>Bougainville spectabilis</i>	21			V	V		V	
48	Bunga tasbih	<i>Canna indica</i>	10m <sup>2</sup>		V		V		V	
49	Cabe	<i>Capsicum annum</i>	1				V		V	
50	Cempaka	<i>Michelia cempakaS</i>	9				V		V	
51	Daun dolar	<i>Ficus pumila L</i>	4		V		V		V	
52	Dieffenbachia	<i>Dieffenbachia amoena</i>	6						V	
53	Drasena	<i>Dracaena marginata</i>	1		V		V		V	
54	Draceana malaysia	<i>Pleomele reflexa</i>	2						V	
55	Euphorbia	<i>Euphorbia milii</i>	45		V		V		V	
56	Giant agave	<i>Furcraea gigantean</i>	7				V		V	
57	Hanjuang	<i>Cordylone terminalis</i>	4		V		V		V	
58	Jengger ayam	<i>Celosea argentea</i>	53		V		V		V	
59	Jeruk nipis	<i>Citrus aurantifolia</i>	2				V		V	
60	Jeruk purut	<i>Citrus hystrix</i>	2				V		V	
61	Kaktus	<i>Cactaseae sp.</i>	1		V		V		V	
62	Keladi hias	<i>Caladium bicolor</i>	10m <sup>2</sup>						V	
63	Markisa	<i>Passiflora endulis</i>	6 m <sup>2</sup>			V	V		V	
64	Mimba	<i>Azadirachta indica</i>	2		V					
65	Palem wregu	<i>Rhapis excelsa</i>	5				V			
66	Pandan	<i>Pandanus spp.</i>	2				V		V	
67	Pandan bali	<i>Callisia fragrans</i>	5		V		V		V	
68	Pepaya	<i>Carica papaya</i>	7				V			
69	Plumbago	<i>Plumbago capensis</i>	15m <sup>2</sup>		V		V		V	
70	Puring	<i>Codiaeum sp.</i>	17m <sup>2</sup>		V		V		V	
71	Sikas	<i>Cycas rumpi</i>	3				V			
72	Sirih	<i>Piper betle L.</i>	1		V				V	
73	Soka hawai	<i>Ixora hybrid</i>	10		V		V		V	
74	Soka jawa	<i>Ixora japonica</i>	15		V		V		V	
75	Teh-tehan	<i>Acalypha macrophylla</i>	20m <sup>2</sup>	V	V	V	V		V	
76	Tembelekan	<i>Lantana camara</i>	5		V		V		V	
77	Zig zag	<i>Pedilanthus titimaloides</i>	10		V		V		V	
	<b>Penutup Tanah</b>									
78	Adam hawa	<i>Rhoeo discolor</i>	16m <sup>2</sup>				V		V	
79	Lidah buaya	<i>Aloe vera</i>	1				V		V	
80	Lidah mertua	<i>Sensevieria silversheen</i>	12m <sup>2</sup>		V		V		V	
81	Maranta	<i>Calathea makayona</i>	8 m <sup>2</sup>				V		V	
82	Pedang-pedangan	<i>Neomarica longofolia</i>	10m <sup>2</sup>		V		V		V	
83	Philodendron	<i>Philodendron sp.</i>	2				V		V	
	<b>Rumput</b>									
84	Rumput gajah mini	<i>Axonopux compressus</i>	260 m <sup>2</sup>				V		V	
85	Rumput jepang	<i>Zoysia martella</i>	700 m <sup>2</sup>							

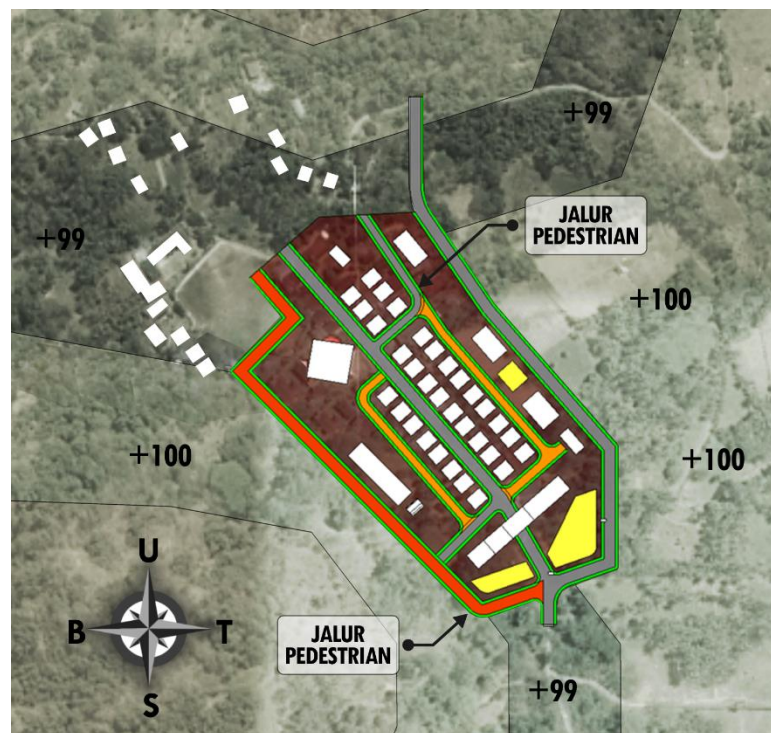
Sumber: Irwan, 2012 :133

## 5. Jalur Pejalan Kaki (*Pedestrian Ways*)

Jalur pejalan kaki harus aman dan leluasa dari kendaraan bermotor, rute yang mudah dan jelas, mengurangi naik turunnya pedestrian, menambah fasilitas seperti taman, bangku, grill pohon, grill saluran air, grill manhole tempat sampah, jalur disabilitas dan lainnya.

Pedestrian harus mempunyai syarat-syarat untuk dapat digunakan dengan optimal dan memberi kenyamanan pada penggunanya. Syarat-syarat tersebut adalah

- Aman dan leluasa dari kendaraan bermotor.
- Menyenangkan, dengan rute yang mudah dan jelas yang disesuaikan dengan hambatan kepadatan pejalan kaki.
- Mudah, menuju segala arah tanpa hambatan yang disebabkan gangguan naik-turun, ruang yang sempit, dan penyerobotan fungsi lain.
- Punya nilai estetika dan daya tarik, dengan penyediaan sarana dan prasarana jalan seperti: taman, bangku, tempat sampah dan lainnya.

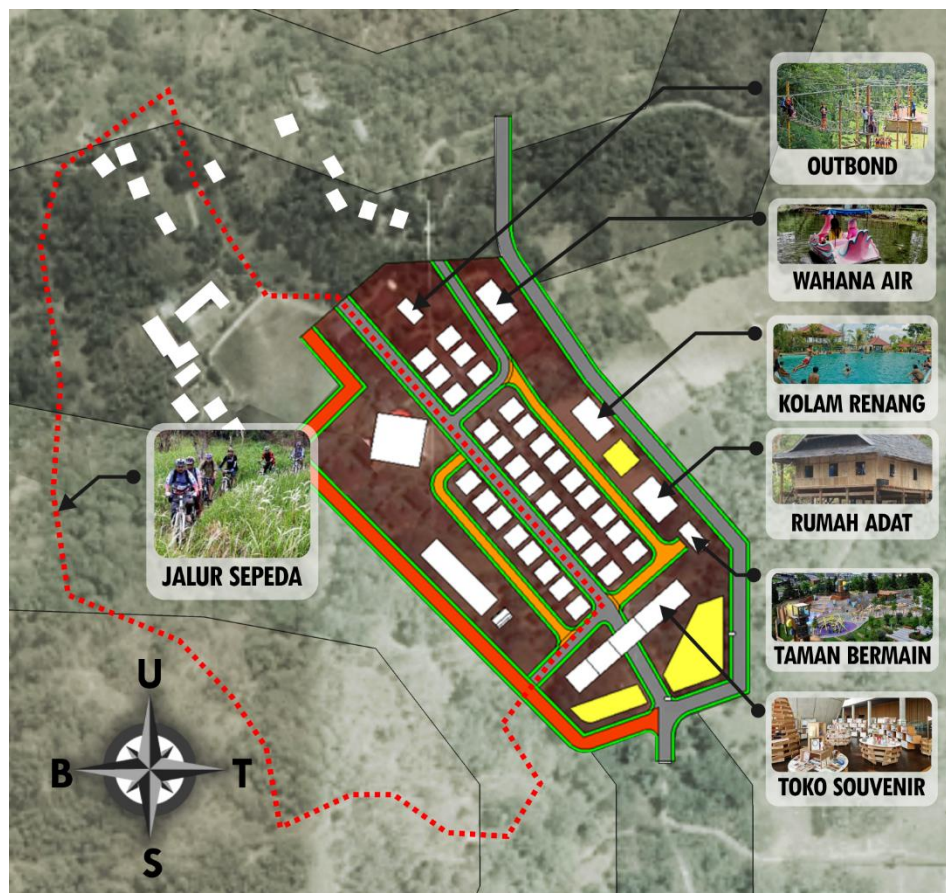


KETERANGAN : ■ JALUR PEDESTRIAN

Gambar IV. 6. Jalur Pejalan Kaki (*Pedestrian Ways*)  
Sumber: Olah Data Lapangan, 03 Januari 2019, 10.20 Wita

## 6. Pendukung Aktifitas (*Activity Support*)

Aktivitas pendukung adalah semua fungsi bangunan dan kegiatan yang mendukung ruang publik suatu kawasan kota. Bentuk, lokasi dan karakter suatu kawasan yang memiliki ciri khusus akan berpengaruh terhadap fungsi, penggunaan lahan dan kegiatan pendukungnya. Aktivitas pendukung tidak hanya menyediakan jalan pedestrian atau plasa tetapi juga mempertimbangkan fungsi utama dan penggunaan elemen-elemen kota yang dapat menggerakkan aktivitas. Dengan adanya penambahan aktifitas selain berwisata segala manfaat susu dari sapi perah seperti tempat rumah adat yang di dalamnya terdapat beragam miniatur rumah adat dari sulawesi selatan, kolam renang atau waterpark, wahana air seperti cano atau kayak, perahu sampan, sepeda air atau perahu bebek. Outbond olahraga memacu adrenalin, toko souvenir, bersepeda gunung.

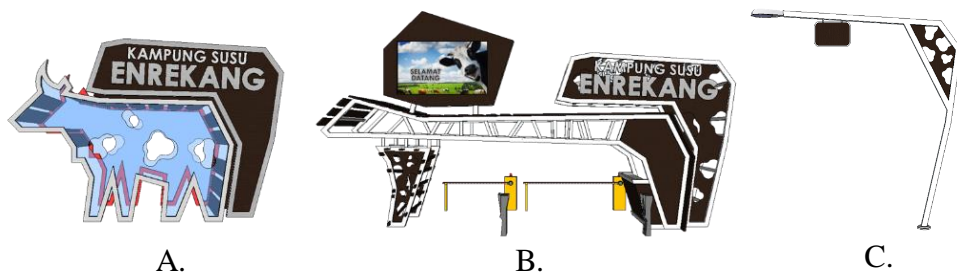


Gambar IV. 7. Pendukung Aktivitas

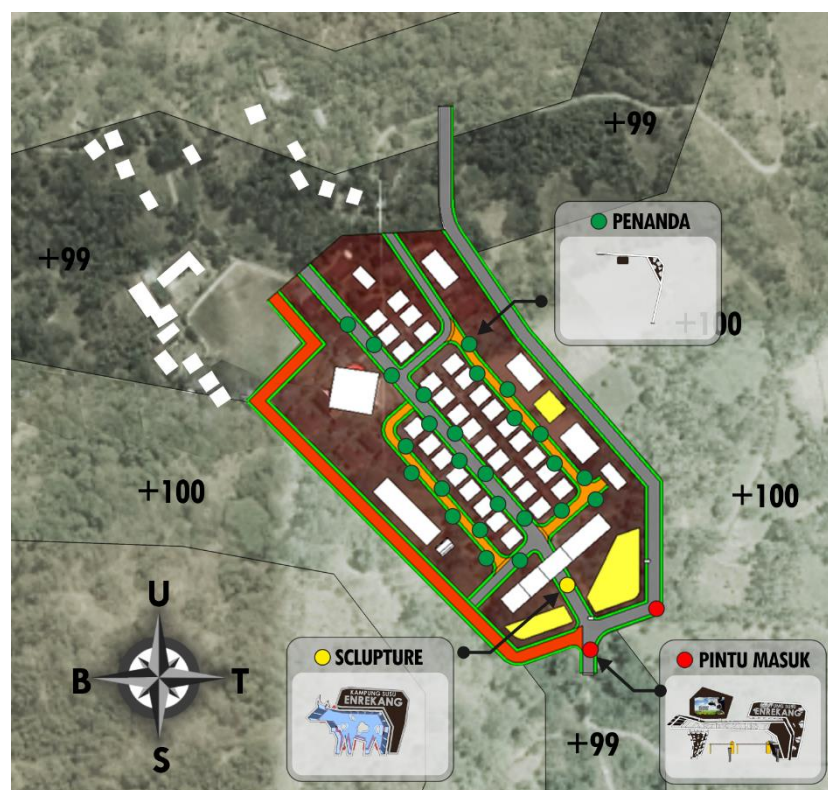
Sumber: Olah Data Lapangan, 06 Januari 2019, 10.20 Wita

## 7. Penandaan (*Signage*)

Penandaan yang dimaksud adalah petunjuk arah jalan, rambu lalu lintas, media iklan, dan berbagai bentuk penandaan lain. Keberadaan penandaan akan sangat mempengaruhi visualisasi kota, baik secara makro maupun mikro, jika jumlahnya cukup banyak dan memiliki karakter yang berbeda. Sebagai contoh, jika banyak terdapat penandaan dan tidak diatur perletakkannya, maka akan dapat menutupi fasad bangunan di belakangnya. Dengan begitu, visual bangunan tersebut akan terganggu.



Gambar IV. 8. A.Desain Sclupture, B. Pintu masuk dan C. Penanda.  
Sumber: Olah Data Lapangan, 08 Desember 2019, 10.20 Wita



Gambar IV. 9. Rencana penempatan sclupture, Pintu masuk dan penanda.  
Sumber: Olah Data Lapangan, 08 Januari 2019, 10.20 Wita

## 8. Preservasi (Preservation)

Peningkatan nilai lahan dan lingkungan, Menghindarkan dari pengalihan bentuk dan fungsi karena aspek komersial, Menjaga identitas kawasan. Preservasi dalam perancangan kota adalah perlindungan terhadap lingkungan tempat tinggal (permukiman) dan urban places (alun-alun, plaza, area perbelanjaan) yang ada dan mempunyai ciri khas, seperti halnya perlindungan terhadap bangunan bersejarah. Manfaat dari adanya preservasi antara lain:

- a. Peningkatan nilai lahan.
- b. Peningkatan nilai lingkungan.
- c. Menghindarkan dari pengalihan bentuk dan fungsi karena aspek komersial.
- d. Menjaga identitas kawasan perkotaan.
- e. Peningkatan pendapatan dari pajak dan retribusi.

Aktivitas pemeliharaan bangunan tidak sekedar merupakan kegiatan merawat bangunan secara fisik saja melainkan merupakan kegiatan yang mencakup aspek teknis maupun administratif dalam mempertahankan dan memulihkan fungsi bangunan sebagaimana mestinya. Masalah yang pada umumnya muncul dalam pemeliharaan bangunan adalah terkait dengan nilai kesejarahan baik arsitektural, kota maupun budaya sebuah bangsa yang harus dihadapkan terhadap beberapa tuntutan fungsi, teknis dan performansi bangunan maupun perundangan dan bahkan kepemilikannya. Maintenance atau pemeliharaan pada bangunan dimaksudkan sebagai gabungan dari tindakan teknis dan administratif yang dimaksudkan untuk mempertahankan, dan memulihkan fungsi bangunan sebagai mana yang telah direncanakan.

Dalam hal ini wisata kampung susu mempertahankan rumah penduduk dengan menyelaraskan bangunan tambahan untuk fasilitas penunjang wisata kampung susu.

Menelusuri dalam al-Qur'an yang membahas Ayat-ayat al-Qur'an tentang Kelestarian Lingkungan berada pada QS al-A'raf/07:56-58:

وَلَا تُفْسِدُوا فِي الْأَرْضِ بَعْدَ إِصْلَاحِهَا وَادْعُوهُ خَوْفًا وَطَمَعًا إِنَّ رَحْمَتَ اللَّهِ قَرِيبٌ مِّنَ الْمُحْسِنِينَ ﴿٥٦﴾ وَهُوَ الَّذِي يُرْسِلُ الرِّيحَ بُشْرًا بَيْنَ يَدَيْ رَحْمَتِهِ ۗ حَتَّىٰ إِذَا أَقَلَّتْ سَحَابًا ثِقَالًا سُقْنَاهُ لِبَلَدٍ مَّيِّتٍ فَأَنْزَلْنَا بِهِ الْمَاءَ فَأَخْرَجْنَا بِهِ ۗ مِنْ كُلِّ الثَّمَرَاتِ ۚ كَذَٰلِكَ نُخْرِجُ الْمَوْتَىٰ لَعَلَّكُمْ تَذَكَّرُونَ ﴿٥٧﴾ وَالْبَلَدُ الطَّيِّبُ يَخْرِجُ نَبَاتَهُ ۗ وَبِإِذْنِ رَبِّهِ ۗ وَالَّذِي خَبثَ لَا يَخْرِجُ إِلَّا نَكِدًا ۚ كَذَٰلِكَ نُصَرِّفُ الْآيَاتِ لِقَوْمٍ يَشْكُرُونَ ﴿٥٨﴾

Terjemahnya :

Dan janganlah kamu membuat kerusakan di muka bumi, sesudah (Allah) memperbaikinya dan berdoalah kepada-Nya dengan rasa takut (tidak akan diterima) dan harapan (akan dikabulkan). Sesungguhnya rahmat Allah amat dekat kepada orang-orang yang berbuat baik. Dan Dialah yang meniupkan angin sebagai pembawa berita gembira sebelum kedatangan rahmat-Nya (hujan); hingga apabila angin itu telah membawa awan mendung, Kami halau ke suatu daerah yang tandus, lalu Kami turunkan hujan di daerah itu, maka Kami keluarkan dengan sebab hujan itu pelbagai macam buah-buahan. Seperti itulah Kami membangkitkan orang-orang yang telah mati, mudah-mudahan kamu mengambil pelajaran. Dan tanah yang baik, tanaman-tanamannya tumbuh subur dengan seizin Allah; dan tanah yang tidak subur, tanaman-tanamannya hanya tumbuh merana. Demikianlah Kami mengulangi tanda-tanda kebesaran (Kami) bagi orang-orang yang bersyukur. (Kementrian Agama RI, 2012).

Tafsir Ayat:

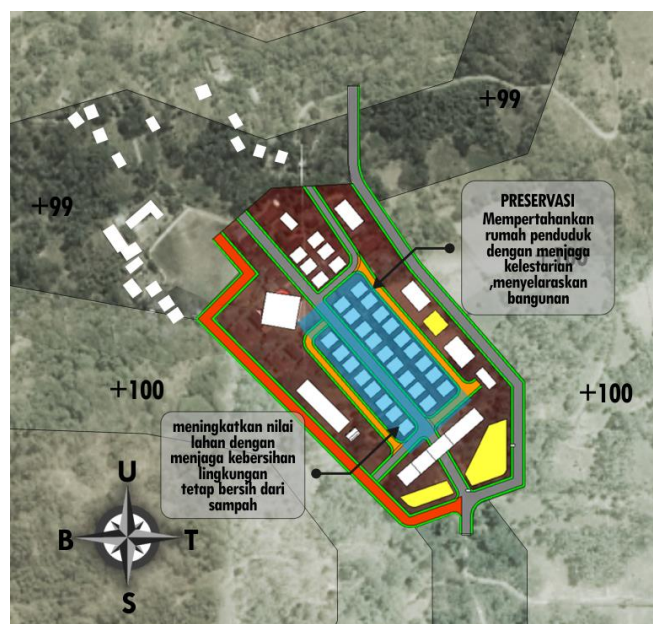
Dia berfirman, *Dan dia-lah yang meniupka angin sebagai pembawa berita sebelum kedatangan RahmatNya (hujan).*”Yakni angin yang membawa hujan, yang memicu hujan dari bumi dengan izin Allah, maka mahluk besuka cita dengan rahmat Allah dan hati mereka menjadi tenang sebelum ia turun. “*hingga apanilai angin itu membawa angin mendung*”. Sebagian darinya meniupnya. Lalu ia bertemu dengan angin yang lain dan bersatu dengan angin

yang lainnya lagi. “kami halu ke suatu daerah yang tandus”. Hewan-hewan yang hampir mati dan penduduknya hampir berputus asa dari rahmat Allah. “Lalu kami turunkan” pada daerah yang tandus itu “hujan” yang deras dari awan itu. Allah mengirimkan angin yang mengucurkannya dan angin yang meratakannya dengan izin Allah, lalu kami tumbuhkan dengannya tumbuh-tumbuha, maka mereka beruka cita dengan rahmat Allah, dan menikmati kebaikan Allah. (Sumber: as-Sa’di, 2016, 70)

#### Analisa Ayat:

Bumi sebagai tempat tinggal dan tempat hidup manusia dan makhluk Allah lainnya sudah dijadikan Allah dengan penuh rahmat-Nya. Gunung-gunung, lembah-lembah, sungai-sungai, lautan, daratan dan lain-lain semua itu diciptakan Allah untuk diolah dan dimanfaatkan dengan sebaik-baiknya oleh manusia, bukan sebaliknya dirusak dan dibinasakan. Hanya saja ada sebagian kaum yang berbuat kerusakan di muka bumi. Allah SWT menjelaskan salah satu bukti kuasanya dan salah satu bentuk karunianya.

Dari ayat di atas dapat di simpulkan bahwa menjaga kelestarian dan tidak merusak lingkungan merupakan amalan yang sangat berdampak baik untuk lingkungan. Dengan adanya perinsip di atas dapat di terapkan dalam konsep perencanaan untuk menjaga lingkungan tetap sehat dan nyaman.



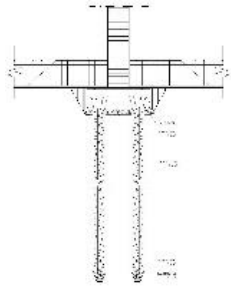

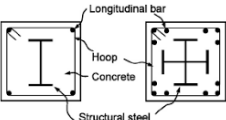


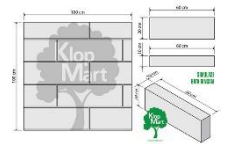


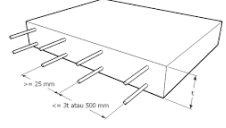


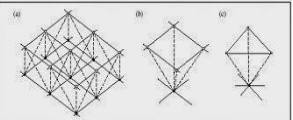


Gambar IV. 10. Preservasi (Preservation)

Sumber: Olah Data Lapangan, 09 Januari 2019, 10.20 Wita

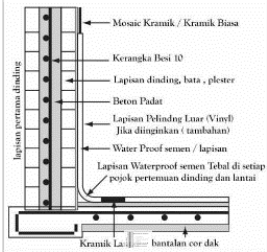




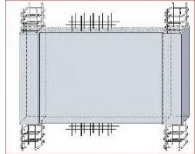


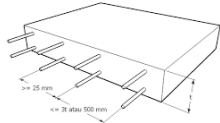



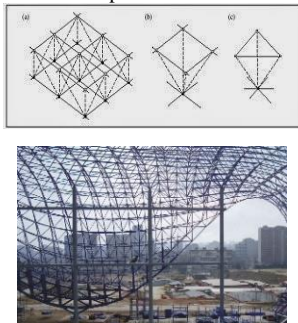

## B. Sistem Struktur dan Material Bangunan

Terdapat tiga bagian dari struktur bangunan antara lain : Struktur bawah, Struktur tengah, Struktur atas. Berdasarkan material pembentuknya di bedakan : struktur beton bertulang, struktur baja, struktur kayu, struktur gabungan

Tabel IV. 4. Struktur dan Material bangunan

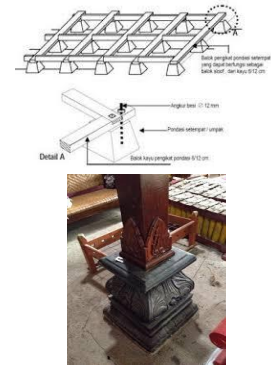
No.	Fungsi Banguna	Struktur dan Material				
		Pondasi	Kolom	Dinding	Lantai	Atap
1.	Pengelola Restoran Aula Toko Souvenir	<p><b>Struktur :</b> Pondasi dalam Pondasi tiang pancang</p>  <p><b>Material :</b> Tiang pancang Beton pracetak</p> 	<p><b>Struktur :</b> Kolom komposit (composite column)</p>   <p><b>Material :</b> Besi IWF</p> 	<p><b>Struktur :</b> Dinding Hebel/ Batako/ bata ringan</p>   <p><b>Material :</b> Hebel/ Batako/ bata ringan</p> 	<p><b>Struktur :</b> Plat lantai beton bertulang</p>   <p><b>Material :</b> Lantai Granit</p> 	<p><b>Struktur :</b> Rangka Ruang space frame</p>   <p><b>Material :</b> Pipa baja BS1387</p> 



2.	Kolam renang	<p><b>Struktur :</b> Pondasi dangkal</p>  <p><b>Material :</b> beton semen Portland</p>  <p>Besi beton polos</p>	<p><b>Struktur :</b> Kolom praktis</p>  <p><b>Material :</b> beton semen Portland</p>  <p>Besi beton polos</p> 	<p><b>Struktur :</b> Dinding Beton</p>   <p><b>Material :</b> beton semen Portland</p>  <p>Besi beton polos</p>	<p><b>Struktur :</b> Plat lantai beton bertulang</p>   <p><b>Material :</b> Lantai Keramik</p>  	<p><b>Struktur :</b> Rangka Ruang space frame</p>  <p><b>Material :</b> Pipa baja BS1387</p> 
----	--------------	--------------------------------------------------------------------------------------------------------------------------------------------------------------------------------------------------------------------------------------------------------------------------------------------	---------------------------------------------------------------------------------------------------------------------------------------------------------------------------------------------------------------------------------------------------------------------------------------------------------------------------------------------------------------------------------	-----------------------------------------------------------------------------------------------------------------------------------------------------------------------------------------------------------------------------------------------------------------------------------------------------------------------------------------------------------------------------------	---------------------------------------------------------------------------------------------------------------------------------------------------------------------------------------------------------------------------------------------------------------------------------------------------------------------------------------------------------------------------------------------------------------------------------------------------------	------------------------------------------------------------------------------------------------------------------------------------------------------------------------------------------------------------------------------------------------------------------------------

3. Villa

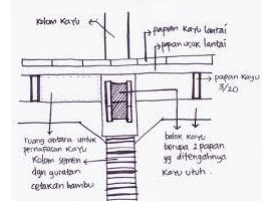
**Struktur :**  
Pondasi umpak



**Material :**  
beton semen Portland



**Struktur :**  
Kolom kayu



**Material :**  
Balok kayu ulin



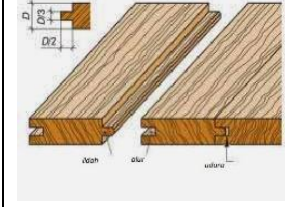
**Struktur :**  
Dinding Kayu



**Material :**  
Papan kayu




**Struktur :**  
Lantai kayu




**Material :**  
Papan kayu

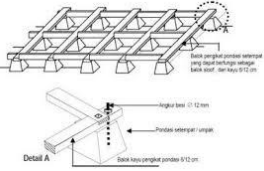
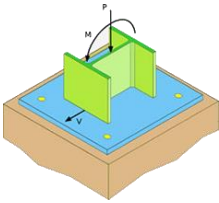

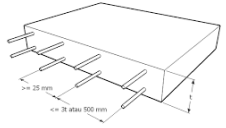

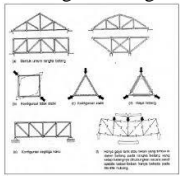



**Struktur :**  
Rangka batang





















**Material :**  
Besi hollow



4.	Kandang perbaikan sapi Pos jaga	<p><b>Struktur :</b> Pondasi umpak</p>  <p><b>Material :</b></p> 	<p><b>Struktur :</b> Kolom komposit (composite column) Besi hollow</p> <table border="1" data-bbox="846 416 1104 603"> <thead> <tr> <th>NO</th> <th>FOLLOW ASUASU HOLLOW CLIP (20/20)</th> <th>KEPERMANGAN Sistem dan jenis bahan kebetulan kebetulan</th> <th>GG. BENTUK TITIK JAL</th> </tr> </thead> <tbody> <tr> <td>01</td> <td>HOLLOW 20x40 Tebal 0,25 - 0,4 mm Panjang Standard 4 m</td> <td></td> <td>0,07 m<sup>3</sup></td> </tr> <tr> <td>02</td> <td>HOLLOW 40x80 Tebal 0,25 - 0,4 mm Panjang Standard 4 m</td> <td></td> <td>0,24 m<sup>3</sup></td> </tr> <tr> <td>03</td> <td>HOLLOW CLIP 40x80</td> <td></td> <td>1,39 PCS</td> </tr> <tr> <td>04</td> <td>HOLLOW ANGLE Tebal 0,25 - 0,4 mm Tebal 100x100 mm 100/100 mm Panjang Standard 3 m</td> <td></td> <td>0,08 m<sup>3</sup></td> </tr> <tr> <td>05</td> <td>HOLLOW CLIP Tebal 2 mm</td> <td></td> <td>0,70 PCS</td> </tr> <tr> <td>06</td> <td>SOOP Tebal 5 mm &amp; 6 mm Aksi dengan 100 mm - 0,7 pcs/m<sup>2</sup> Rencana 20/20/20</td> <td></td> <td>0,70 PCS</td> </tr> </tbody> </table> <p><b>Material :</b></p> 	NO	FOLLOW ASUASU HOLLOW CLIP (20/20)	KEPERMANGAN Sistem dan jenis bahan kebetulan kebetulan	GG. BENTUK TITIK JAL	01	HOLLOW 20x40 Tebal 0,25 - 0,4 mm Panjang Standard 4 m		0,07 m <sup>3</sup>	02	HOLLOW 40x80 Tebal 0,25 - 0,4 mm Panjang Standard 4 m		0,24 m <sup>3</sup>	03	HOLLOW CLIP 40x80		1,39 PCS	04	HOLLOW ANGLE Tebal 0,25 - 0,4 mm Tebal 100x100 mm 100/100 mm Panjang Standard 3 m		0,08 m <sup>3</sup>	05	HOLLOW CLIP Tebal 2 mm		0,70 PCS	06	SOOP Tebal 5 mm & 6 mm Aksi dengan 100 mm - 0,7 pcs/m <sup>2</sup> Rencana 20/20/20		0,70 PCS	<p><b>Struktur :</b></p>	<p><b>Struktur :</b> Plat lantai beton bertulang</p>  	<p><b>Struktur :</b> Rangka batang</p>  <p>Gambar 4.1. Rangka Batang dan Prinsip-prinsip Dasar Transmisi Kedudukan: 10/10</p> 
NO	FOLLOW ASUASU HOLLOW CLIP (20/20)	KEPERMANGAN Sistem dan jenis bahan kebetulan kebetulan	GG. BENTUK TITIK JAL																															
01	HOLLOW 20x40 Tebal 0,25 - 0,4 mm Panjang Standard 4 m		0,07 m <sup>3</sup>																															
02	HOLLOW 40x80 Tebal 0,25 - 0,4 mm Panjang Standard 4 m		0,24 m <sup>3</sup>																															
03	HOLLOW CLIP 40x80		1,39 PCS																															
04	HOLLOW ANGLE Tebal 0,25 - 0,4 mm Tebal 100x100 mm 100/100 mm Panjang Standard 3 m		0,08 m <sup>3</sup>																															
05	HOLLOW CLIP Tebal 2 mm		0,70 PCS																															
06	SOOP Tebal 5 mm & 6 mm Aksi dengan 100 mm - 0,7 pcs/m <sup>2</sup> Rencana 20/20/20		0,70 PCS																															

Sumber: Olah Data Lapangan, 2019

Tabel IV. 5. Material street furniture


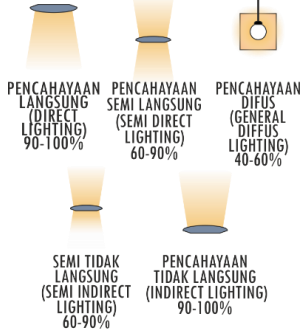
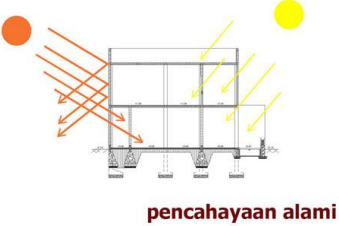
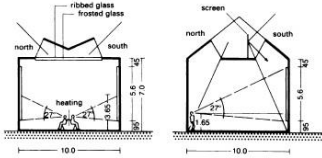
Material Street Furniture								
Jalan	Pedestrian	Tempat sampah	Bangku taman	Tempat parkir	Papan informasi	Lampu jalan	Penanda	Plaza
<p>Aspal</p> 	<p>Keramik doff</p> 	<p>Besi dan kayu</p> 	<p>Besi dan kayu</p> 	<p>Besi hollow</p> 	<p>Besi hollow</p> 	<p>Besi hollow</p> 	<p>Besi hollow dan kaca</p> 	<p>Keramik doff</p> 
<p>Beton</p> 	<p>Batu alam</p> 	<p>Kayu</p> 	<p>Besi dan kayu</p> 	<p>Besi hollow</p> 	<p>Kayu</p> 	<p>Besi hollow</p> 	<p>Kayu</p> 	<p>Beton</p> 

Sumber: Olah Data Lapangan, 2019

### C. Sistem Pengkondisian Bangunan

#### 1. Sistem pencahayaan bangunan

Tabel IV. 6. Pencahayaan Bangunan




Konsep pencahayaan	Sistem	Pertimbangan
<p>Pencahayaan buatan</p>	<p>Penerangan ruangan dengan lampu hemat energi</p> 	<p>Cahaya dapat meningkatkan kualitas estetika bangunan dan ruang.</p>
	<p>Pencahayaan ruangan</p>  <p>Sumber : Pt. Indalux Enterprindo</p>	<p>Membentuk Persepsi Cahaya dapat menciptakan nuansa dan karakter ruang yang diinginkan.</p>
<p>Pencahayaan alami</p>	<p>Sinar matahari masuk</p>  <p>pencahayaan alami</p>	<p>Membunuh bakteri dan virus yang ada di dalam rumah, menjadi energi murah yang menggantikan listrik. Ruang tetap terjaga suhu udaranya dan jamur tak lagi muncul.</p>
	<p>Pengaturan bukaan</p> 	<p>Rumah akan lebih sejuk karena mendapat begitu banyak pasokan udara bersih.</p>

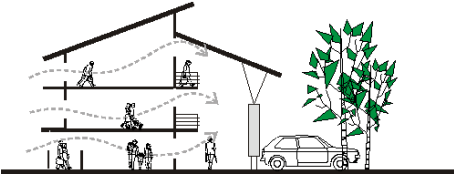

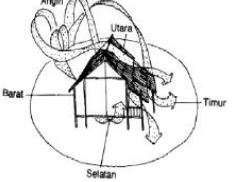
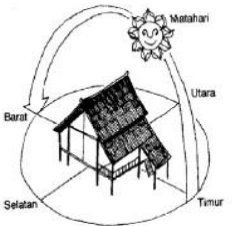
	<p>Penentuan warna yang sesuai</p> 	<p>Memberikan nilai estetika, keindahan, serta menghilangkan kesan kusam dan tidak terawat.</p>
--	-----------------------------------------------------------------------------------------------------------------------	-------------------------------------------------------------------------------------------------

Sumber: Olah Data Lapangan, 2019

## 2. Sistem Penghawaan Bangunan

Tabel IV. 7. Penghawaan Bangunan

Konsep pencahayaan	Sistem	Pertimbangan
<p>Penghawaan buatan</p>	<p>Menambahkan AC pada bangunan</p> 	<p>Alat yang berfungsi sebagai penyejuk udara</p>
	<p>Menambahkan kipas angin dan exhaust</p>  <p>Kipas angin</p>  <p>Exshaust</p>	<p>Kipas angin Untuk pendingin udara, penyebar udara. Exshaust untuk menghisap udara di dalam ruang untuk dibuang ke luar, dan pada saat bersamaan menarik udara segar di luar ke dalam ruangan.</p>
	<p>Menggunakan AC Hemat energi</p> 	<p>Kemampuannya untuk tetap bisa bekerja secara normal meski dalam tegangan listrik yang rendah, hingga 180 voltage.</p>

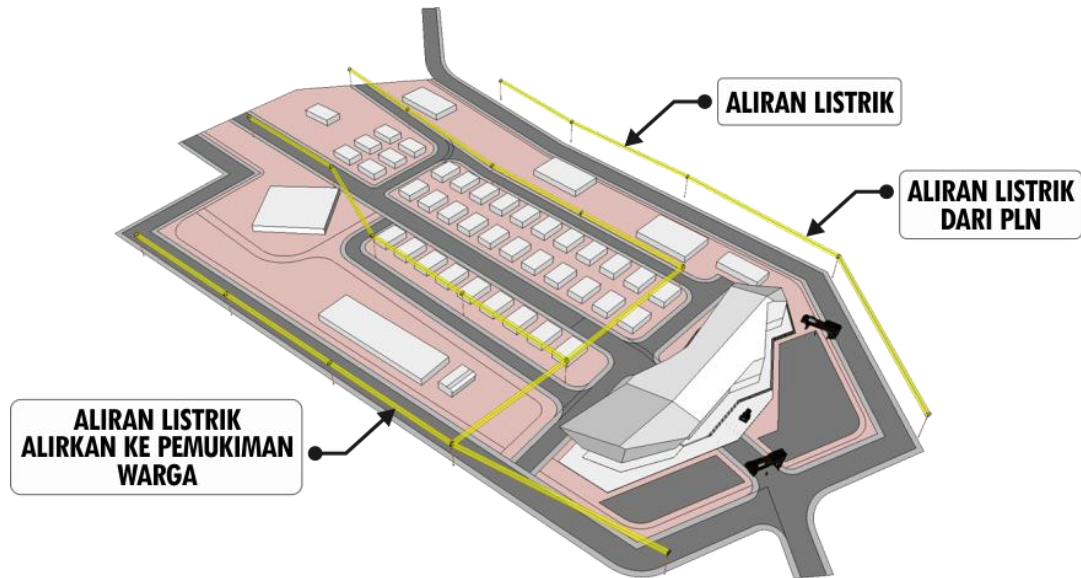
Penghawaan alami	<b>Merencanakan bukaan</b> 	Agar sirkulasi udara atau perputaran angin dalam ruang bisa berjalan dengan terus menerus tiada henti.
	<b>Memberikan vegetasi</b> 	Memperbaiki kualitas iklim lokal dan estetis serta arsitektural
	<b>Letak gedung tegak lurus terhadap arah angin</b> 	Menciptakan perbedaan suhu udara pada sisi gedung.
	<b>bangunan diletakkan antara lintasan matahari dan angin</b> 	cahaya matahari sangat penting peranannya sebagai media penerangan

Sumber: Olah Data Lapangan, 2019

## D. Sistem Utilitas dan Kelengkapan Bangunan

### 1. Listrik

Aliran listrik yang bersumber dari PLN (Perusahaan Listrik Negara). Akan dialirkan di setiap rumah dan bangunan.

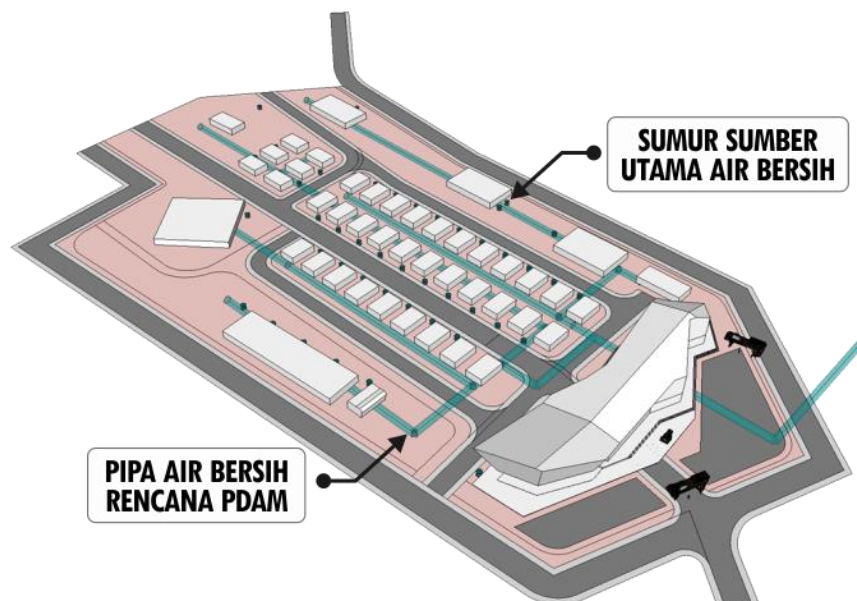


Gambar IV. 11. Sistem Jaringan Listrik

Sumber: Olah Data Lapangan, 18 Januari 2019, 10.20 Wita

### 2. Air bersih

Sumber utama air bersih di kawasan ini adalah sumur. Di tahun 2019 PAM



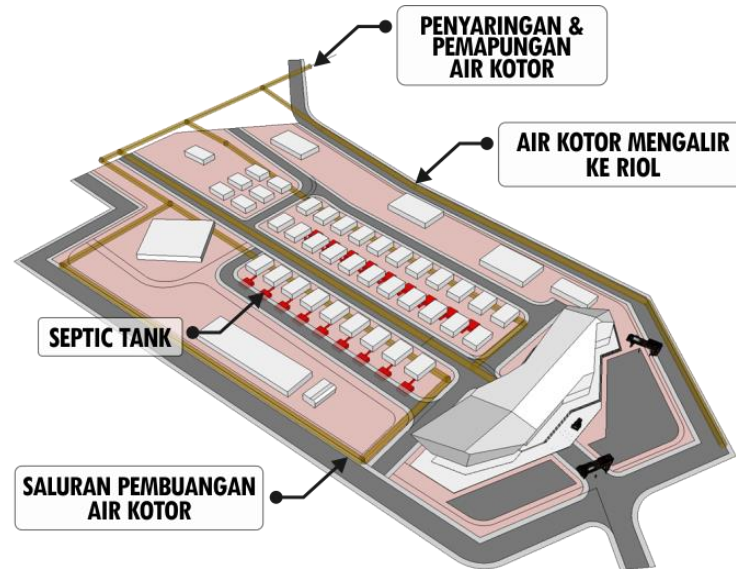
Gambar IV. 12. Sistem Jaringan Air bersih

Sumber: Olah Data Lapangan, 18 Januari 2019, 10.20 Wita



### 3. Air kotor

Air kotor pada kawasan ini terbagi 2 jenis, yaitu: air kotor padat; air kotor cair. Air kotor padat akan di buang ke septictank, air kotor cair dialirkan langsung ke riol kota.

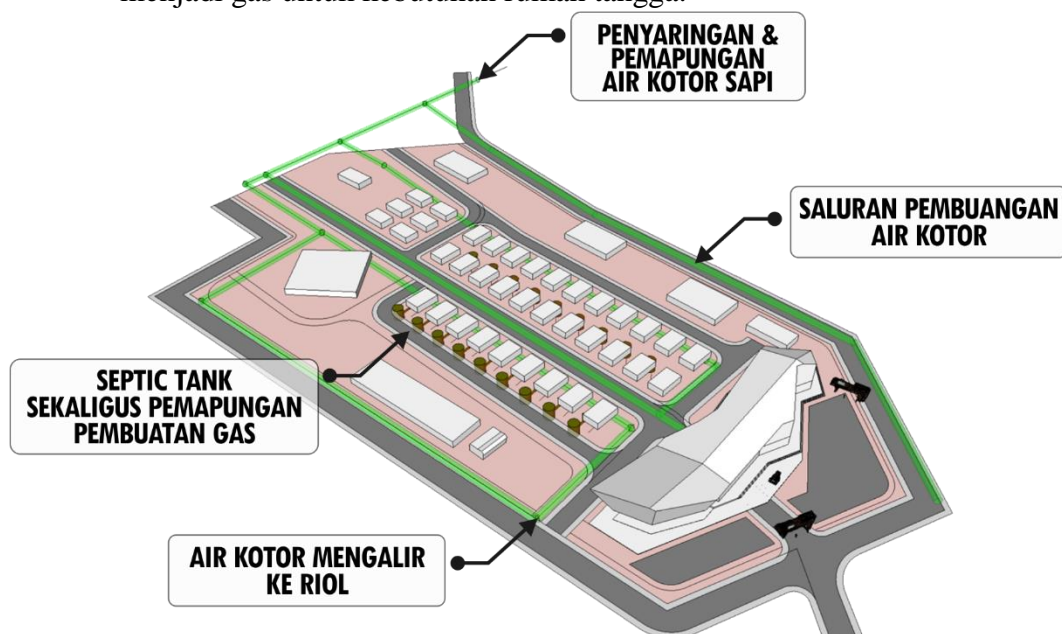


Gambar IV. 13. Sistem Jaringan Air kotor

Sumber: Olah Data Lapangan, 18 Januari 2019, 10.20 Wita

### 4. Pembuangan Air kotor Sapi

DEAir kotor atau kotoran sapi pada kawasan ini akan di tampung dalam septic tank yang di desain khusus untuk menjadikan kotoran sapi menjadi gas untuk kebutuhan rumah tangga.

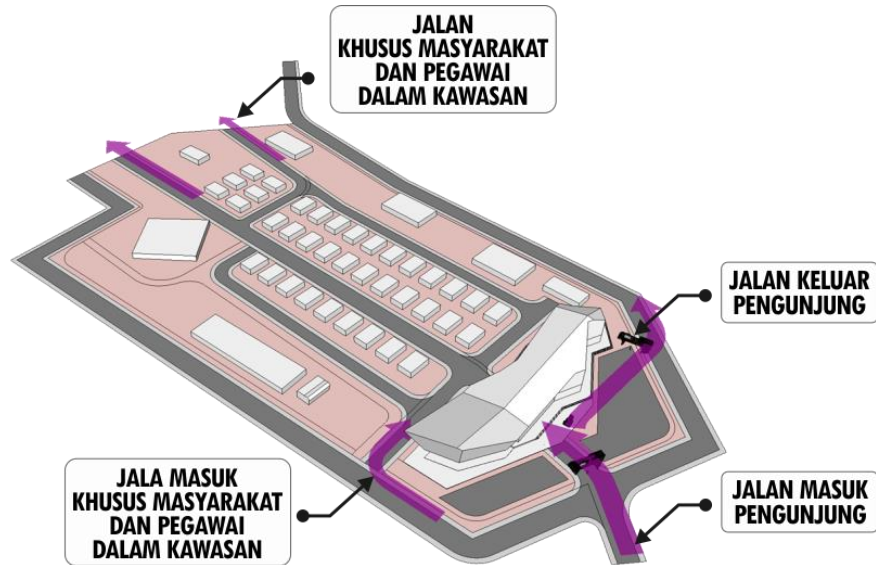


Gambar IV. 14. Sistem Jaringan Air kotor Sapi

Sumber: Olah Data Lapangan, 26 Februari 2019, 10.20 Wita

1. Jalur Transportasi dalam kawasa

Jalur transportasi pada kawasan ini ditata sesuai dengan kebutuhan masyarakat sekitar.



Gambar IV. 15. Sistem Jalur Transportasi dalam kawasa  
Sumber: Olah Data Lapangan, 18 Januari 2019, 10.20 Wita

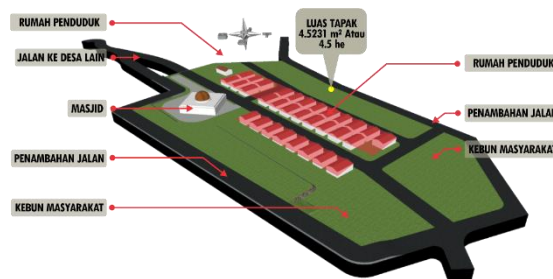
## BAB V

### TRASFORMASI DESAIN

#### A. Transformasi Pengolahan tapak

Transformasi desain tapak pada lokasi pengembangan wisata kampung susu di Kabupaten Enrekang ini memiliki beberapa tahap. Kondisi awal lokasi wisata ini memiliki potensi untuk menjadi wisata, akan tetapi tidak memiliki fasilitas memadai untuk menerima wisatawan dengan ini kami mendesain kawasan melalui teori pendekatan 8 elemen rancang kota dan mengintegrasikan nilai-nilai keislaman di dalamnya.

##### 1. Tahap pra desain pada tapak



Gambar V. 1. Pra-desain pada tapak

Sumber: Hasil desain, 16 mei 2019, 10.20 Wita

Pada tahap ini penentuan daerah yang di pertahankan adalah rumah penduduk untuk Menjaga identitas kawasan yang akan di terapkan pada tahap pengembangan desain.

##### 2. Tahap Pengembangan Kawasan

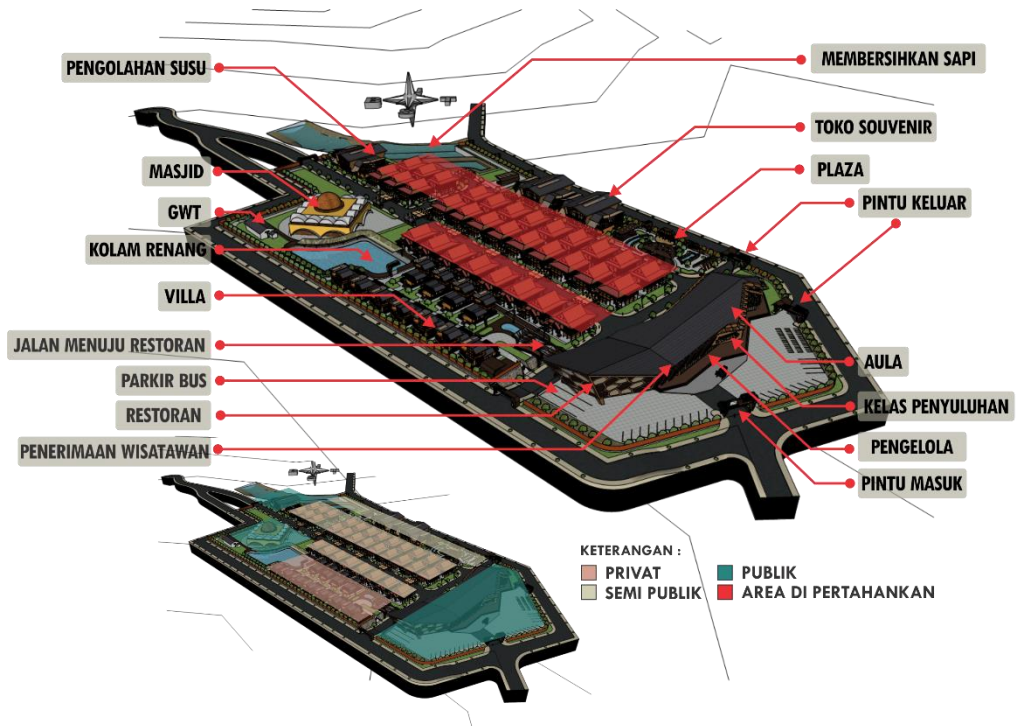


Gambar V. 2. Tahap Pengembangan Desain

Sumber: Hasil desain, 16 mei 2019, 10.20 Wita

Pada tahap ini lokasi dikembangkan dengan menerapkan delapan elemen rancang kota dan nilai keislaman serta menentukan program ruang yang di sesuaikan dengan lokasi.

### 3. Tahap Akhir Desai



Gambar V. 3. Tahap Akhir Desai

Sumber: Hasil desain, 16 mei 2019, 10.20 Wita

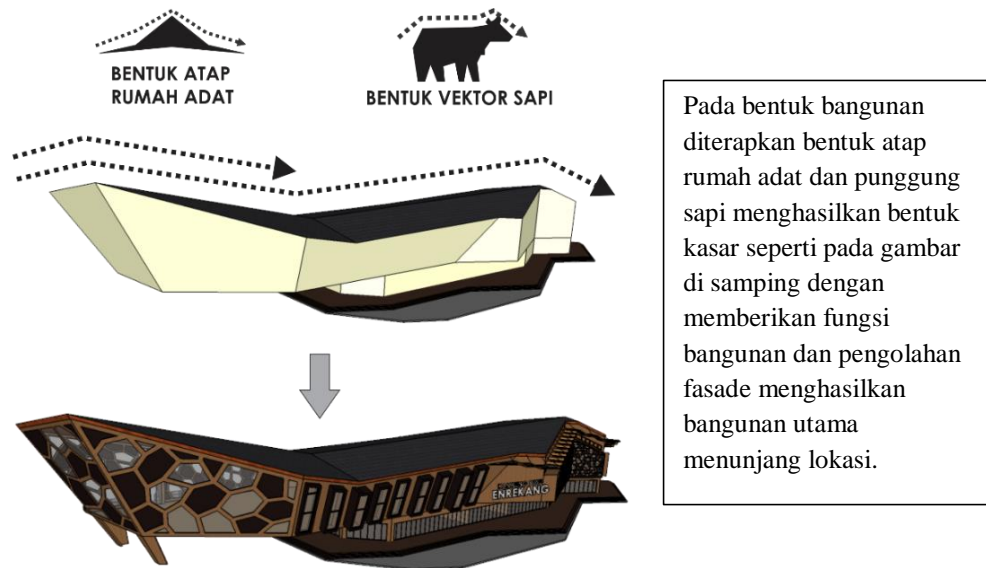
Proses desain dari awal memiliki perubahan yang cukup signifikan dari bentuk tapak hasil survei lapangan dengan pendekatan teori kota hamid sirvani dan integrasi islam memberikan masukan desai padat tapak menghasilkan hasil akhir desain dengan beberapa perubahan dari awal seperti :

1. Perubahan tataguna lahan dari awal pra desain berfungsi menunjang aktivitas lahan.
2. Penataan sirkulasi dan parkir agar pengunjung mudah mengakses tempat wisata.
3. Penambahan ruang terbuka seperti plaza.
4. Mengurangi usulan aktifitas pendukung berfungsi mengurangi beban kawasan dan mengoptimalkan potensi lahan.
5. Perubahan desain *sculpture* dari awal desain seperti tidak boleh mengambil bentuk seluruhnya dari sapi dan hanya dapat mengambil konsep menyerupai bentuk sapi .

## B. Transformasi bentuk

### 1. Bangunan Utama

Fungsi bangunan utama ini yaitu pengelola, restoran, ruang kelas, dan aula serbanguna. Perubahan pada bangunan ini berada pada fasad yang mengambil material lokal seperti kayu jati dan bentuk atap dari rumah yang ada pada lokasi tersebut untuk menyelaraskan bangunan sekitar.



Gambar V. 4. Transformasi desain bentuk bangunan utama

Sumber: Hasil desain, 16 mei 2019, 10.20 Wita

### 2. Villa

Bentuk dari villa juga terinspirasi dari atap rumah adat dan bentuk sapi. Transformasi dari pra desain sampai hasil akhir berada pada dinding depan pada villa dengan mengganti material sebagian menjadi kayu.



Gambar V. 5. Transformasi desain bentuk villa

Sumber: Hasil desain, 16 mei 2019, 10.20 Wita

- Toko souvenir, toko hasil olahan susu sapi dan pengolahan susu sapi.

Bentuk dari toko juga terinspirasi dari atap rumah adat dan bentuk sapi. Transformasi dari pra desain sampai hasil akhir berada pada fasad bangunan untuk merubah bentuk menjadi presisi.

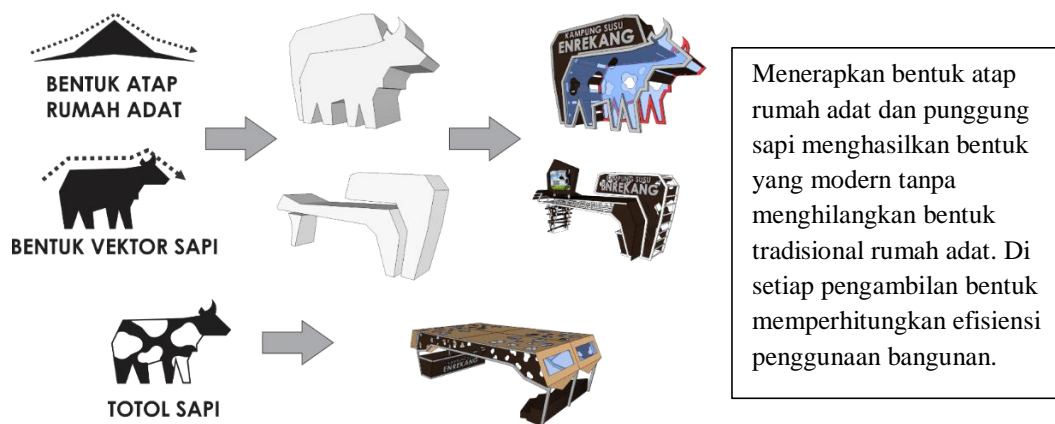


Gambar V. 6. Transformasi desain bentuk toko souvenir

Sumber: Hasil desain, 16 mei 2019, 10.20 Wita

- Sculpture, pintu gerbang dan gazebo

Bentuk Sculpture dan pintu gerbang juga terinspirasi dari atap rumah adat dan bentuk sapi. Transformasi dari pra desain sampai hasil akhir berada pada bentuk dasar dan materialnya.



Gambar V. 7. Transformasi desain bentuk sculpture, pintu gerbang dan gazebo

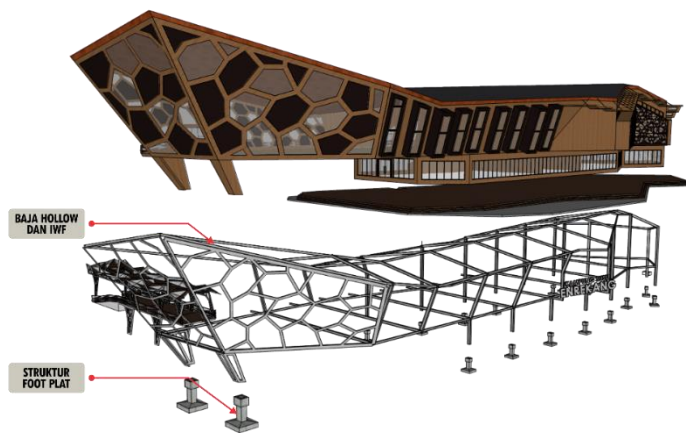
Sumber: Hasil desain, 23 mei 2019, 10.20 Wita

### C. Transformasi struktur

Struktur bangunan pada Pengembangan Wisata Kampung susu di Kabupaten Enrekang. Banyak menggunakan material besi baja hollow dan besi IWF. Adapun penerapan pada bangunan seperti pada gambar berikut :

#### 1. Bangunan Utama

Penerapan struktur pada bangunan utama :



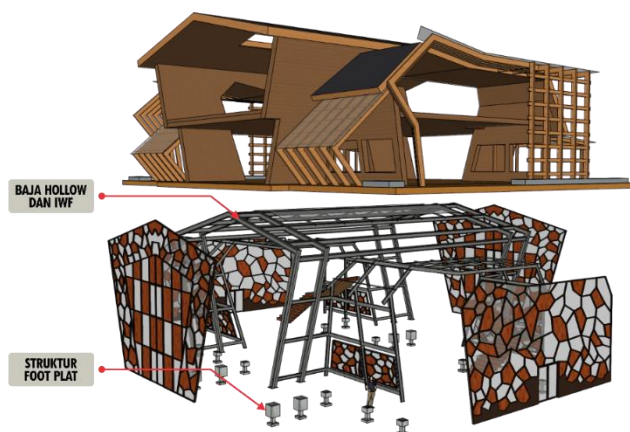
Rangka bangunan pada gambar di samping adalah susunan baja hollow dan IWF. Menggunakan rangka baja memudahkan mengolah fasade dengan baik dan mengikuti bentuk rumah adat tradisional.

Gambar V. 8. Transformasi Struktur Bangunan utama

Sumber: Hasil desain, 23 mei 2019, 13.20 Wita

#### 2. Toko souvenir, toko hasil olahan susu sapi dan pengolahan susu sapi.

Penerapan struktur pada bangunan :



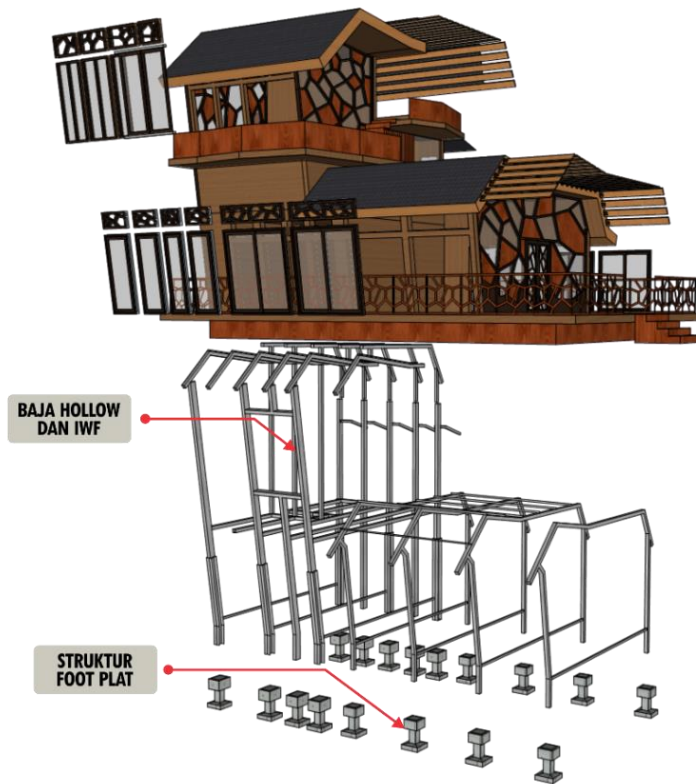
Menggunakan rangka baja memudahkan mengolah fasade dengan baik dan mengikuti bentuk rumah adat tradisional. Untuk dindingnya sendiri menggunakan kayu fasade depan menggunakan perpaduan kaca dan kayu.

Gambar V. 9. Transformasi Toko souvenir, toko hasil olahan susu sapi dan pengolahan susu sapi.

Sumber: Hasil desain, 23 mei 2019, 13.50 Wita

### 3. Villa

Penerapan struktur pada bangunan :

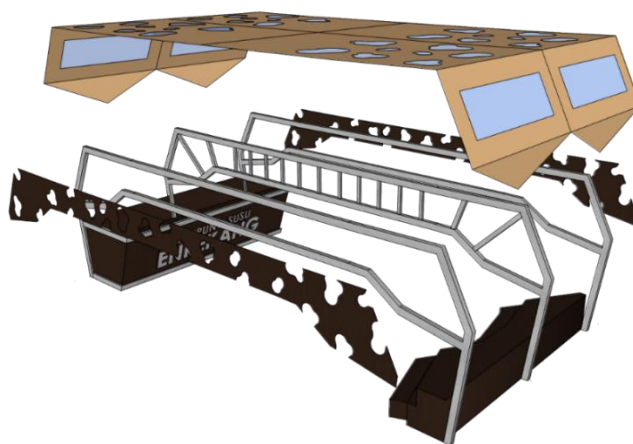


Menggunakan rangka baja memudahkan mengolah fasade dengan baik dan mengikuti bentuk rumah adat tradisional. Untuk dindingnya sendiri menggunakan kayu fasade depan menggunakan perpaduan kaca dan kayu.

Gambar V. 10. Transformasi Struktur Bangunan utama  
Sumber: Hasil desain, 23 mei 2019, 13.20 Wita

### 4. Gazebo

Penerapan struktur pada bangunan :



Menggunakan rangka baja memudahkan mengolah fasade dengan baik dan mengikuti bentuk rumah adat tradisional. Untuk dindingnya sendiri menggunakan kayu fasade depan menggunakan perpaduan kaca dan kayu.

Gambar V. 11. Transformasi Struktur gazebo  
Sumber: Hasil desain, 23 mei 2019, 14.20 Wita



#### D. Transformasi Program Ruang

Transformasi program ruang pada wisata kampung susu di kabupaten Enrekang banyak memiliki perubahan. Desain wisata ini terus di kembangkan melalui pendekatan, pemikiran, kebutuhan dan kondisi tapak. Adapun perubahan program ruang dari perencanaan awal sebagai berikut :

##### 1. Fasilitas Ruang Pengelola

Tabel V. 1. Fasilitas Ruang Pengelola

KEBUTUHAN RUANG	JUMLAH	LUASAN RUANG DI RENCANAKAN(M <sup>2</sup> )	LUASAN RUANG DI RANCANG (M <sup>2</sup> )
Tiketing	1	3 m <sup>2</sup>	6 m <sup>2</sup>
Ruang Pimpinan	1	7 m <sup>2</sup>	14 m <sup>2</sup>
Ruang Sekertaris	1	6 m <sup>2</sup>	12 m <sup>2</sup>
Ruang Pelayanan	1	24 m <sup>2</sup>	40 m <sup>2</sup>
Ruang Tamu	1	40 m <sup>2</sup>	40 m <sup>2</sup>
Ruang Staf	1	50 m <sup>2</sup>	10 m <sup>2</sup>
Gudang Alat	2	72 m <sup>2</sup>	4 m <sup>2</sup>
Lobby	1	50 m <sup>2</sup>	50 m <sup>2</sup>
KM/WC	8	9.6 m <sup>2</sup>	9.6 m <sup>2</sup>

Sumber: Hasil desain, 2018

##### 2. Fasilitas Rekreasi & Fasilitas Servis

Tabel V. 2. Fasilitas Rekreasi

KEBUTUHAN RUANG	JUMLAH	LUASAN RUANG DIRENCANAKAN (m <sup>2</sup> )	LUASAN RUANG DI RANCANG(m <sup>2</sup> )
<b>RESTORAN 229.8</b>			
Ruang pimpinan	1	18 m <sup>2</sup>	20 m <sup>2</sup>
Ruang Makan	1	100 m <sup>2</sup>	119 m <sup>2</sup>
Dapur	1	4,8 m <sup>2</sup>	40 m <sup>2</sup>
Km/WC	4	100 m <sup>2</sup>	4,8 m <sup>2</sup>
Ruang masak	1	18 m <sup>2</sup>	40 m <sup>2</sup>
Ruang saji	1	4,8 m <sup>2</sup>	20 m <sup>2</sup>
Kasir	1	100 m <sup>2</sup>	6 m <sup>2</sup>
Mushollah	1	18 m <sup>2</sup>	100 m <sup>2</sup>
loker	1	4,8 m <sup>2</sup>	25 m <sup>2</sup>
<b>PEMERAHAN SUSU SAPI 852</b>			
Tiketing	1	3 m <sup>2</sup>	3 m <sup>2</sup>
Kelas pembelajaran	2	150 m <sup>2</sup>	150 m <sup>2</sup>
KM/WC	6	9 m <sup>2</sup>	9 m <sup>2</sup>
Kandang	30	600 m <sup>2</sup>	690 m <sup>2</sup>
<b>MEMANDIKAN DAN MEMBERIKAN MAKAN SAPI 400</b>			
Tempat	1	300 m <sup>2</sup>	400 m <sup>2</sup>

Dapur Pengolahan	1	300 m <sup>2</sup>	400 m <sup>2</sup>
Kolam Renang	1	550 m <sup>2</sup>	750 m <sup>2</sup>
Ruang ganti	6	4 m <sup>2</sup>	9 m <sup>2</sup>
KM/WC	6	9 m <sup>2</sup>	9 m <sup>2</sup>
Lahan Bermain	1	175 m <sup>2</sup>	175 m <sup>2</sup>
Villa	11	660 m <sup>2</sup>	660 m <sup>2</sup>
Aula	1	300 m <sup>2</sup>	400 m <sup>2</sup>
KM/WC	6	9 m <sup>2</sup>	9 m <sup>2</sup>
Ruang penjualan	3	405 m <sup>2</sup>	405 m <sup>2</sup>
Gudang	1	20 m <sup>2</sup>	20 m <sup>2</sup>
Kasir	1	6 m <sup>2</sup>	6 m <sup>2</sup>
KM/WC	3	9 m <sup>2</sup>	9 m <sup>2</sup>
Pos Jaga	2	250 m <sup>2</sup>	360 m <sup>2</sup>
Mobil	1	100 m <sup>2</sup>	100 m <sup>2</sup>
Motor	1	120 m <sup>2</sup>	120 m <sup>2</sup>
Bus	1	588 m <sup>2</sup>	360 m <sup>2</sup>

Sumber: Hasil desain, 2018

hal yang menyebabkan perubahan besaran ruang yang dirancang antara lain :

1. Penyesuaian bentuk bangunan terhadap tata ruang.
2. Penataan kembali layout ruang yang lebih efektif dengan berbagai pertimbangan terutama dari segi fungsi ruang.

Dari perubahan luas tersebut maka dapat diketahui deviasi kebutuhan ruang sebagai berikut :

$$\text{Luas Awal} = 4,181 \text{ m}^2$$

$$\text{Luas Akhir} = 4,985 \text{ m}^2$$

$$\text{Presentasi deviasi} = \frac{(4,985-4,181)}{4,181} \times 100\%$$

$$= \frac{804}{4,181} \times 100\%$$

$$= 0,19 \times 100\%$$

$$= 0,19 \times 100\%$$

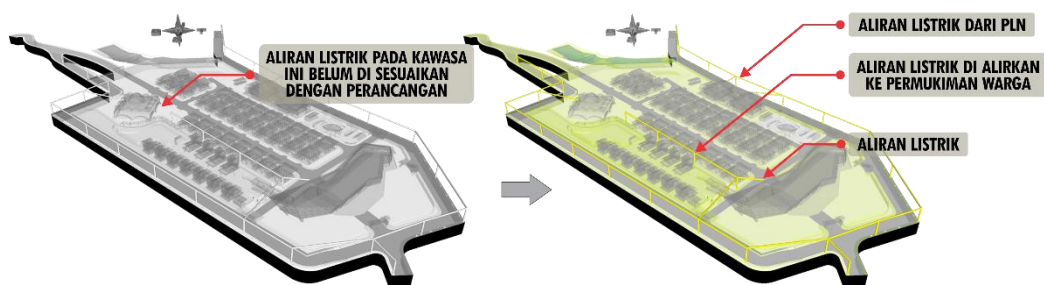
$$= 0,19\% \text{ lebih besar dari perencanaan.}$$

## E. Transformasi Utilitas Bangunan

Utilitas atau kelengkapan kawasan pada tapak wisata kampung susu ini pada dasarnya sudah lengkap. Seiring pengembangan dari desain awal sampai akhir memiliki sedikit perubahan dan penambahan untuk menunjang kegiatan dalam tapak adapun gambaran sebagai berikut :

### 1. Aliran listrik

Sumber utama listrik berasal dari PLN yang di alirkan ke seluruh rumah pada tapak seperti pada gambar berikut :

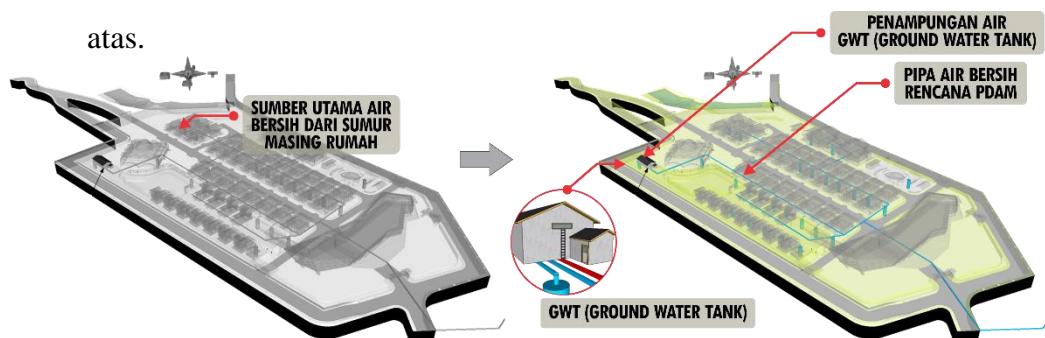


Gambar V. 12. Transformasi utilitas listrik  
Sumber: Hasil desain, 24 mei 2019, 13.20 Wita

Aliran listrik pada kondisi awal kawasan belum tertata sesuai dengan desain beberapa penambahan tiang listrik untuk di sesuaikan kondisi.

### 2. Air bersih

Sumber utama air bersih pada tapak adalah sumur dari setiap rumah. Adapun distributor dari PDAM dalam proses pemasangan. Untuk penampungan air digunakan pemapungan GWT (Ground Water Tank) atas.



Gambar V. 13. Transformasi utilitas air bersih  
Sumber: Hasil desain, 24 mei 2019, 14.20 Wita

Usulan dari pemerintah untuk sumber air PDAM masuk ke daerah ini menunjang aktivitas dalam kawasan.

### 3. Air kotor

Merenofasi pemanpunga saringan air kotor di dekat sungai untuk mengurangi polusi pencemaran air. Adapun jalur saluran air kotor sebagai berikut :



Gambar V. 14. Transformasi utilitas air kotor  
Sumber: Hasil desain, 24 mei 2019, 14.50 Wita

Kondisi awal saluran air kotor pada kawasan belum memadai dengan ukuran yang kecil pada perencanaan kedepan akan di perbesar serta penampungan air kotor di tata ulang agar dapat menyaring air kotor lebih baik

### 4. Pembuangan air kotor sapi

Jalur pembuangan air kotor sapi sama dengan pembuangan air kotor. Sedangkan kotoran padat di tambahkan pemapungan khusus sekaligus sebagai pembuatan gas rumah. Adapun letaknya sebagai berikut :



Gambar V. 15. Transformasi utilitas air kotor sapi  
Sumber: Hasil desain, 24 mei 2019, 15.20 Wita

Kondisi awal saluran pembuangan untuk kotoran cair sapi di alirkan langsung ke sungai perancangan kedepan akan di alirkan ke penampungan saringan air kotor.

## 5. Jalur transportasi pada kawasan.

Hasil akhir dari Jalur transportasi pada kawasan yaitu menambahkan jalur khusus pengunjung yang berencana untuk menginap adapun gambar perletakkannya seperti pada gambar berikut :



Gambar V. 16. Transformasi jalur transportasi pada kawasan  
Sumber: Hasil desain, 24 mei 2019, 16.20 Wita

Kondisi jalur yang belum tertata dengan baik akan di rancang sesuai kebutuhan mempertimbangkan keadaan lokasi dengan tidak mengubah kebiasaan masyarakat sekitar.

## 6. Saluran fire hidran

Penambahan saluran fire hidran pada tapak berfungsi untuk memudahkan pemadaman api ketika terjadi kebakaran pada tapak adapun perletakan fire hidran pada tapak sebagai berikut :



Gambar V. 17. Transformasi saluran fire hidran  
Sumber: Hasil desain, 24 mei 2019, 17.30 Wita

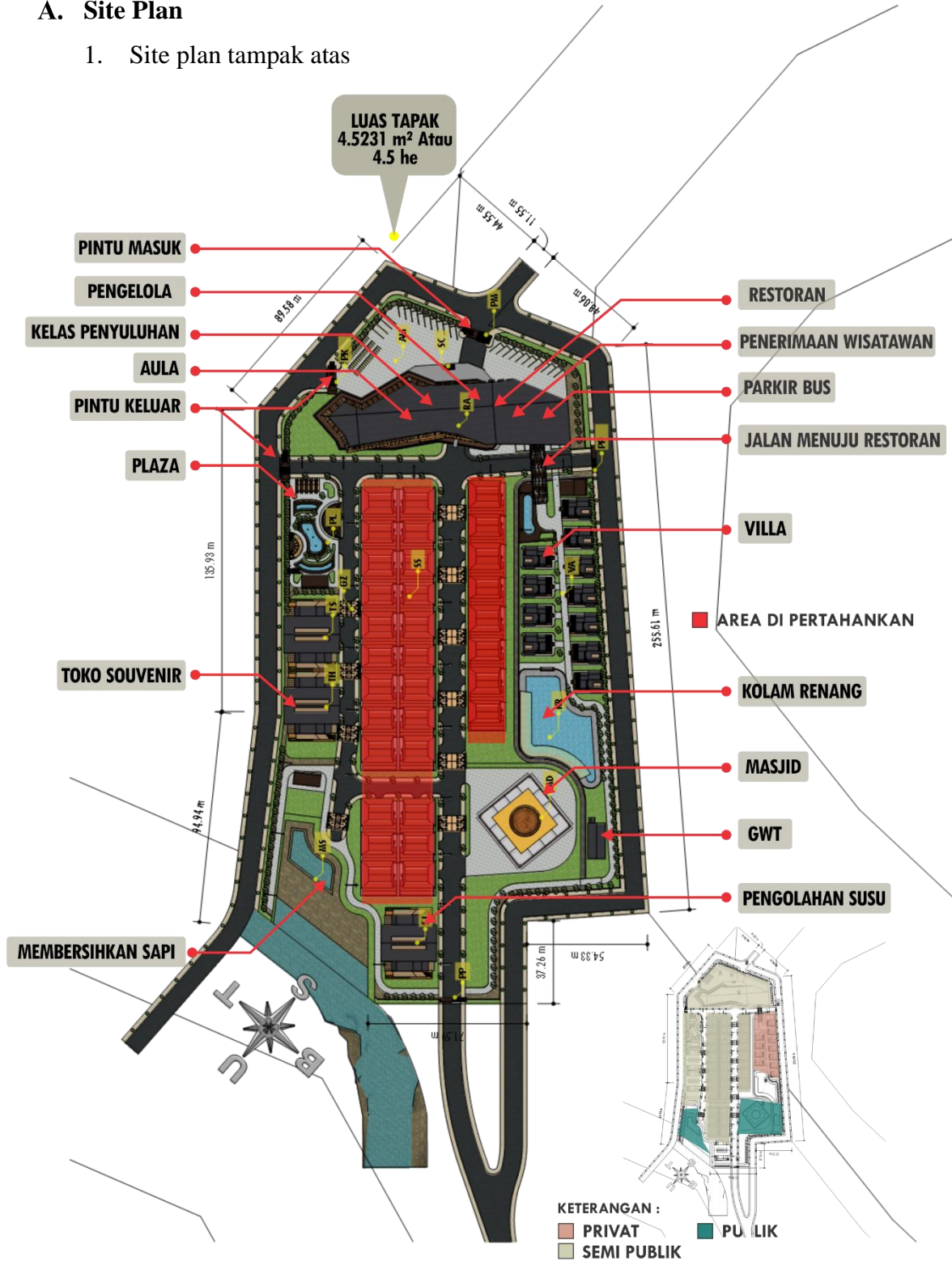
Perancangan kedepannya seperti pada penjelasan gambar di atas akan di tambahkan fire hidran untuk sumber air berasal dari GWT.

## BAB VI

### HASIL DESAIN

#### A. Site Plan

##### 1. Site plan tampak atas



Gambar VI. 1. Site Plan tampak atas  
Sumber: Hasil desain, 28 mei 2019, 09.30 Wita

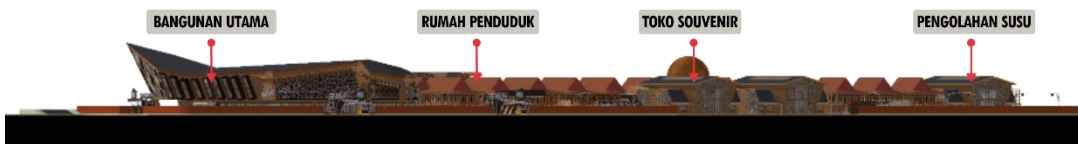
## B. Tampak Kawasan

### 1. Tampak utara



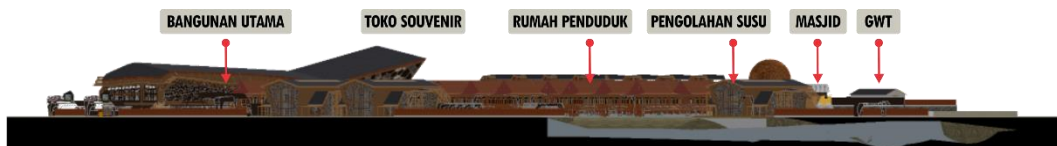
Gambar VI. 2. Tampak utara  
Sumber: Hasil desain, 28 mei 2019, 09.50 Wita

### 2. Tampak timur



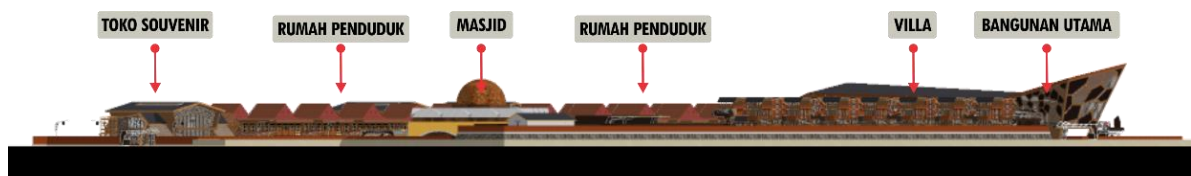
Gambar VI. 3. Tampak Timur  
Sumber: Hasil desain, 28 mei 2019, 09.55 Wita

### 3. Tampak Selatan



Gambar VI. 4. Tampak Selatan  
Sumber: Hasil desain, 28 mei 2019, 09.60 Wita

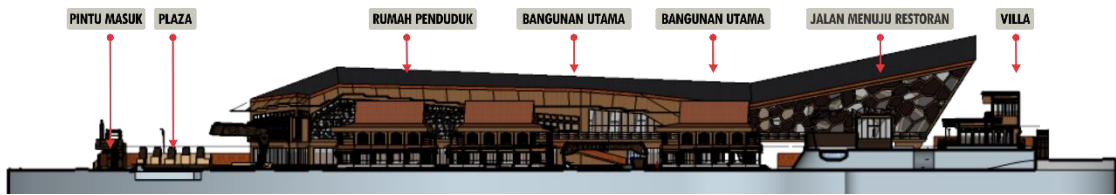
### 4. Tampak Utara



Gambar VI. 5. Tampak Utara  
Sumber: Hasil desain, 28 mei 2019, 10.20 Wita

## C. Potongan Kawasa

### 1. Potonga x-x



Gambar VI. 6. Potongan x-x

Sumber: Hasil desain, 28 mei 2019, 10.30 Wita

### 2. Potongan y-y

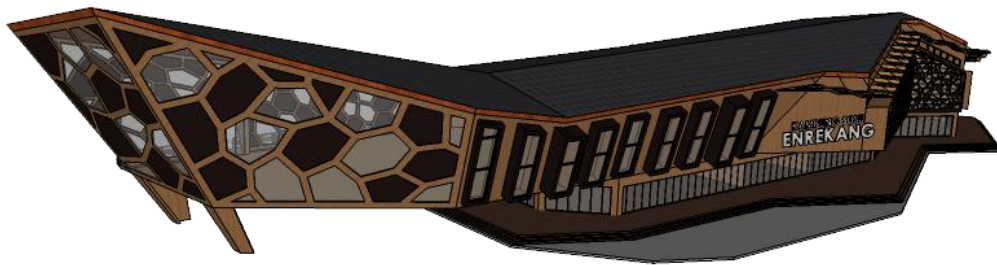


Gambar VI. 7. Potongan y-y

Sumber: Hasil desain, 28 mei 2019, 10.30 Wita

## D. Bangunan dan sculptur

### 1. Bangunan utama



Gambar VI. 8. Bangunan utama

Sumber: Hasil desain, 28 mei 2019, 10.30 Wita

### 2. Villa

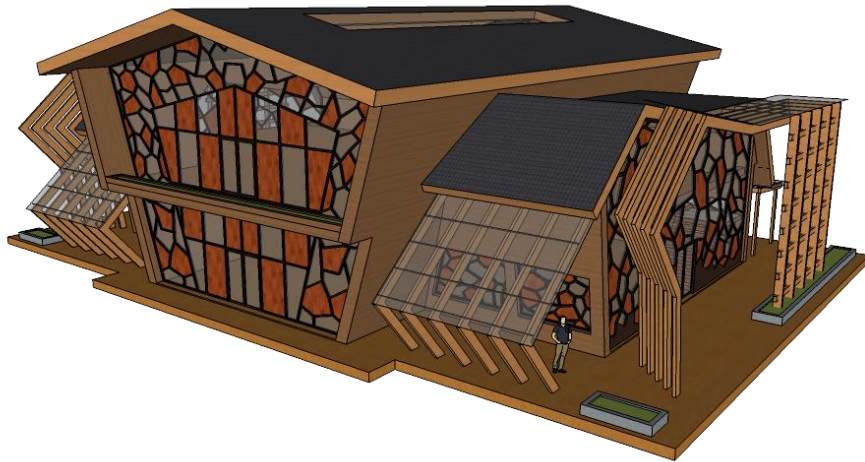


Gambar VI. 9. Villa

Sumber: Hasil desain, 28 mei 2019, 10.30 Wita



3. Toko Souvenir, toko hasil olahan susu sapi dan tempat pengolahan susu sapi



Gambar VI. 10. Toko Souvenir, toko hasil olahan susu sapi dan tempat pengolahan susu sapi

Sumber: Hasil desain, 28 mei 2019, 10.30 Wita

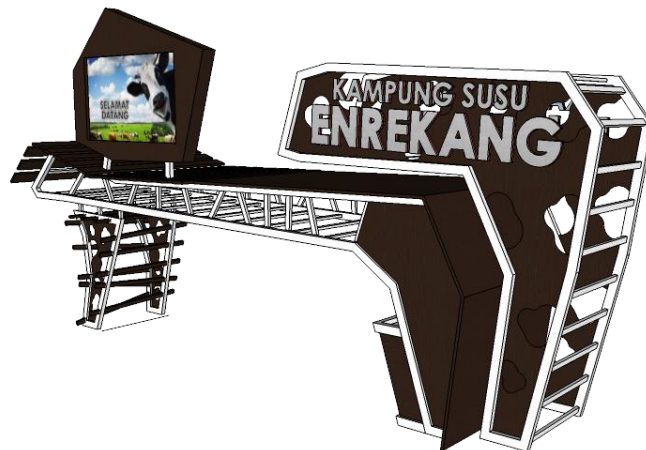
4. Sculpture



Gambar VI. 11. Toko Sculpture

Sumber: Hasil desain, 28 mei 2019, 10.30 Wita

5. Pintu gerbang



Gambar VI. 12. Pintu Gerbang

Sumber: Hasil desain, 28 mei 2019, 10.30 Wita

## E. Perspektif

### 2. Site Plan



Gambar VI. 13. Site Plan

Sumber: Hasil desain, 24 mei 2019, 17.30 Wita

### 3. Sculpture dan pintu masuk.



Gambar VI. 14. Site Plan Sculpture dan pintu masuk.

Sumber: Hasil desain, 27 mei 2019, 10.30 Wita

4. Area villa dan fasilitas kolam renang



Gambar VI. 15. Area villa dan fasilitas kolam renang  
Sumber: Hasil desain, 27 mei 2019, 11.50 Wita


5. Jalan penyebrangan villa menuju restaurant.





Gambar VI. 16. Jalan penyebrangan villa menuju restoran  
Sumber: Hasil desain, 27 mei 2019, 13.30 Wita

6. Tempat memandikan sapi



Gambar VI. 17. Tempat Memandikan sapi  
Sumber: Hasil desain, 27 mei 2019, 14.10 Wita

## 7. Plaza



Gambar VI. 18. Plaza  
Sumber: Hasil desain, 27 mei 2019, 15.30 Wita

## 8. Gazebo







Gambar VI. 19. Gazebo  
Sumber: Hasil desain, 27 mei 2019, 15.30 Wita

9. Rumah penduduk




Gambar VI. 20. Rumah penduduk  
Sumber: Hasil desain, 27 mei 2019, 15.30 Wita

10. Tempat penjualan souvenir, tempat hasil olahan susu sapi dan tempat pengolahan susu sapi.



Gambar VI. 21. Tempat penjualan souvenir, tempat hasil olahan susu sapi dan tempat pengolahan susu sapi, sculptur dan villa.  
Sumber: Hasil desain, 27 mei 2019, 15.30 Wita

## F. Banner




JURUSAN TEKNIK ARSITEKTUR  
FAKULTAS SAINS DAN TEKNOLOGI  
UNIVERSITAS ISLAM NEGERI ALAUDDIN MAKASSAR  
TAHUN 2019

DOSEN PEMBIMBING

MARWATI, S.T.M.T  
A. IDHAR PALUANDRANGI, S.T.M.S.

DOSEN PENGAJI

IRMA BAHAYU, S.T.M.T  
DI. THAHR MALINDI, M.H.




EZHARIEL HAD 60100112028


# PENGEMBANGAN

## WISATA KAMPUNG SUSU DI KABUPATEN ENREKANG

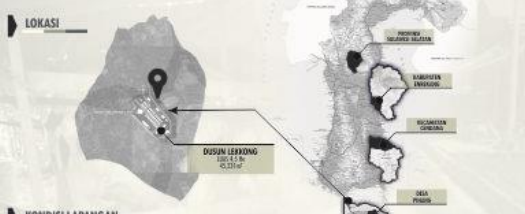
**PERSPEKTIF**




BANGUNAN AULA, KELAS PENYULUHAN, PENGELOLA DAN RESTORAN



LOKASI



KONDISI LAPANGAN



**PEDEKATAN DELAPAN ELEMEN RANCANG KOTA**

**BENTUK & MASSA BANGUNAN**  
Mempunyai bentuk yang beragam

**SIRKULASI & PARKIR**  
Membantu kemudahan kendaraan dan pejalan kaki

**PENANDA**  
Berfungsi sebagai arah jalan, petunjuk, dan informasi

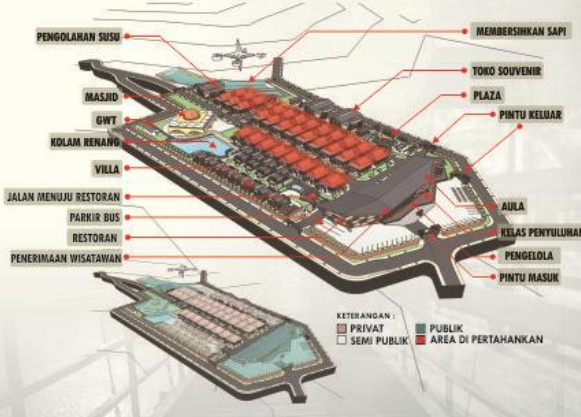
**TATA GUNA LAHAN**  
Menentukan letak fungsi bangunan di suatu lokasi dengan fungsi masing-masing

**PENDUKUNG AKTIVITAS**  
Layanan yang mendukung ruang publik, usaha, dan wisata

**RUANG TERBUKA**  
Mendukung ruang terbuka seperti taman dll

**JALUR PEJALAN KAKI**  
Rencana jalan dan lokasi dari kendaraan bersepeda

**PRESERVASI**  
Mempertahankan dan memperbaiki bentuk dan fungsi bangunan yang bernilai



**KETERANGAN :**


- PRIVAT
- PUBLIK
- SEMI PUBLIK
- AREA DI PERTAHANKAN

Gambar VI. 22. Banner  
Sumber: Hasil desain, 27 mei 2019, 15.30 Wita



## G. Maket

### 1. Maket



Gambar VI. 23. Maket  
Sumber: Hasil desain, 29 mei 2019, 15.30 Wita

## DAFTAR PUSTAKA

- ASLA, Grant W Reid. 2001. *Grafik Lanskap*. Jakarta : Erlangga. 16
- as-Suyuthi, Jalaluddin. 1505. *Tafsīr al-Jalālayn*. Terj. Najib Junaidi, *Tafsir Jalalain*, vol. 1. Surabaya Jl. Medokan Semampir Indah VII No. 6 : PT. eLBA Fitrah Mandiri Sejahtera 2015 M. 38
- as-Sa'di, Nashir. *Taisir Al Kariim Ar Rahman Fi Tafsir Kalam Al Mannan* . Terj. Muhammad Iqbal, Izzudin Karimi, Muhammad Ashim, Mustofa Aini, Zuhdi Amin, *Tafsir Al-Quran*, vol. 1. 2. 3. 5. Jakarta : Darul Haq 1437 H, 2016 M. 39
- Basyir, Hikmat, Hazim Haidar, Mushthafa Muslim dan Abdul Aziz Ismail. *at-Tafsir al-Muyassar*. Terj. Muhammad Ashim, Izzudin Karimi, *Tafsir Muyassar*, vol. 1. 2. Jakarta : Darul Haq 1437 H, 2016 M. 5,39
- al-Mundziri, Mukhtashar. *Mukhtashar Shahih Muslim*. Jakarta Timur: Ummul Qura, 2016 M/1437 H.
- D.K Ching, Francis. 2008. *Arsitektur Bentuk, Ruang, dan Tatanan*. Ciracas, Jakarta : Erlangga. 21
- Indra Fratiwi Rusi, Alfia. 2016. *Kawasan Agrowisata Bambapuang Di Enrekang*. Skripsi Sarjana, Jurusan Teknik Arsitektur Fakultas Sains Dan Teknologi Universitas Islam Negeri Alauddin. Makassar.
- Irwan, Siti Nurul Rofiqo Irwan. "Arsitektur Islam 2," dalam Carpenter, P. L., T. D Walker and F. O. Lanphear eds. *Plants in The Lanscape*. San Fransisco:W. H. Freman Co, 1975. 94,95
- Kementrian Agama RI, *al-Qur'an dan Terjemahnya*, (Jakarta:Diponegoro, 2012).1
- Kementrian Agama RI, *al-Qur'an dan Terjemahnya*, (Jakarta:Diponegoro, 2012).38
- Kementrian Agama RI, *al-Qur'an dan Terjemahnya*, (Jakarta:Diponegoro, 2012).39
- Kementrian Agama RI, *al-Qur'an dan Terjemahnya*, (Jakarta:Diponegoro, 2012).101
- Karim, Abdul. 2013. *Peraturan Direksi Perusahaan Umum BULOG*, Jakarta :Perum Bulog 2013. (13)
- Mulyandari, Hestin. 2011. *Arsitektur Kota*. Yogyakarta: Andi. (15)
- Standar Nasional Indonesia. *Klasifikasi Penutup Lahan*. Jakarta: SNI 7645, 2010
- Taringan, Robinson. 2008. *Perencanaan Pembangunan Wilayah*. Jakarta: PT Bumi Aksa. 12

- Mahaji Noesa. 28 April 2012. *Makan Susu Dangke Yuk. Industri Biologis di Enrekang* (Internet) . 25 Juni 2017. [https://www.kompasiana.com/mahajinoesa/makan-susu-dangke-yuk-industri-biologis-di-enrekang\\_55101954a333111c37ba81b5](https://www.kompasiana.com/mahajinoesa/makan-susu-dangke-yuk-industri-biologis-di-enrekang_55101954a333111c37ba81b5).
- Dwi Murdaningsih. 02, Juni 2017. *Sulawesi Selatan Ikut Kembangkan Desa Wisata* (Internet). 07 Juni 2017. <http://nasional.republika.co.id/berita/nasional/daerah/17/09/13/gaya-hidup/pesona-indonesia/17/09/09/gaya-hidup-pesona-Indonesia/17/05/08/gaya-hidup/pesona-indonesia/17/06/02/>.
- Pasha Ernowo, Jurnalis. Rabu 11 Mei 2011, 17:11 WIB. *Keindahan Alam & Budaya Enrekang nan Memukau* (Internet). 11 Juli 2017. <https://lifestyle.okezone.com/read/2011/05/11/408/455986/keindahan-alam-budaya-enrekang-nan-memukau>.
- Pradita Ananda, Jurnalis. Kamis 27 Juli 2017, 21:16 WIB *Susu Sapi A2, Lebih Baik dari Susu Biasa?*. 27 Juli 2017. <https://lifestyle.okezone.com/read/2017/07/27/298/1745142/susu-sapi-a2-lebih-baik-dari-susu-biasa>.
- Chandra, Ardan Adhi. *"Pariwisata Sumbang Devisa Terbesar Kedua"* finance. detik. com. Selasa, 17 Oktober 2017. <https://finance.detik.com/berita-ekonomi-bisnis/d-3687715/>.
- Hukum Online, *Undang-Undang Nomor 18 Tahun 2002* (Internet) <http://www.hukumonline.com/pusatdata/detail/17451/node/539/uu-no-18-tahun-2002-sistem-nasional-penelitian,-pengembangan,-dan-penerapan-ilmu-pengetahuan-dan-teknologi>.
- Riyadh Darius, Kamis, 12 Desember 2013. *Minum Susu dalam Tinjauan Islam* (Internet). 05 Oktober 2017, <http://www.esq-news.com/2013/12/12/minum-susu-dalam-tinjauan-islam/>.
- Ensiklopedia Mukjizat Al-Qur'an dan Hadis, Sabtu, 05 November 2014 *Al-Qur'an Jelaskan Susu Terbuat Diantara Kotoran Dan Darah (Mukjizat Al-Qur'an)* (Internet). 10 Februari 2017 <https://baitulmaqdis.com/mukjizat-islam/biologi/al-quran-jelaskan-susu-terbuat-diantara-kotoran-dan-darah-mukjizat-al-quran/>.
- Muhammad Zainuddin Badollahi, 17 Juni 2015 *Potensi Wisata Kabupaten Enrekang* 14 Februari 2018 [https://www.kompasiana.com/muhammadzainuddinbadollahi/potensi-wisata-kabupaten-enrekang\\_54f92e9fa33311ab068b48c0](https://www.kompasiana.com/muhammadzainuddinbadollahi/potensi-wisata-kabupaten-enrekang_54f92e9fa33311ab068b48c0).
- Trobos, Sabtu, 1 Juni 2013. *Optimalkan Potensi Sapi Perah di Enrekang* 14 Februari 2018' <http://www.trobos.com/detail-berita/2013/06/01/8/3927/optimalikan-potensi-sapi-perah-di-enreka>

## BIODATA PENULIS



**Izharul Haq** adalah nama penulis Skripsi perencanaan ini. Lahir di Kabupaten Enrekang desa lekkong, 01 Juli 1993. Anak pertama dari enam bersaudara. Anak dari ayah Hasruddin Dan ibu juhaerah. Penulis menempuh pendidikan mulai dari SDN 01 Enrekang Kabupaten Enrekang (*lulus tahun 2006*), melanjutkan ke SMP Pesantren Darul falah Enrekang dan SMP Negeri 01 Enrekang (*lulus tahun 2009*) dan SMA Pesantren Darul Falah dan SMA Negeri 1 Enrekang (*lulus tahun 2012*) melanjutkan ke perguruan tinggi Universita Islam Negeri Alauddin Makassar (UINAM) Jenjang S1 pada jurusan Teknik Arsitektur penulis dapat menyelesaikan Studi dengan gelar Sarjana Arsitektur atau S.Ars (*lulus pada tahun 2019*).

Penulis juga aktif di beberapa organisasi dengan tekad yang tinggi untuk menuntut ilmu dan berusaha terus menambah pengetahuan khususnya di bidang Arsitektur, penulis telah berusaha menyelesaikan dengan baik skripsi perencanaan ini.

Akhir kata penulis mengucapkan rasa syukur yang sebesar-besarnya atas selesainya skripsi yang berjudul “ **Pengembangan Wisata kampung susu di Kabupaten Enrekang**”.