

**HOTEL RESORT DENGAN PENDEKATAN ARSITEKTUR
BIOKLIMATIK DI BIRA KABUPATEN BULUKUMBA**



ACUAN PERANCANGAN

**Diajukan Untuk Memenuhi Syarat Dalam Rangka
Menyelesaikan Studi Pada Program Sarjana Teknik Arsitektur
Jurusan Teknik Arsitektur Fakultas Sains dan Teknologi
Universitas Islam Negeri Alauddin Makassar**

Oleh:

SAHRIANTO

601.001.12.061

**PROGRAM SARJANA ARSITEKTUR
JURUSAN TEKNIK ARSITEKTUR
FAKULTAS SAINS DAN TEKNOLOGI
UNIVERSITAS ISLAM NEGERI ALAUDDIN
MAKASSAR**

2018

HALAMAN PERNYATAAN

Dengan ini saya menyatakan dan menjamin bahwa penulisan skripsi ini dilakukan secara mandiri dan disusun tanpa menggunakan bantuan yang tidak dibenarkan, sebagaimana lazimnya pada penyusunan sebuah skripsi. Semua kutipan, tulisan atau pemikiran orang lain yang digunakan di dalam penyusunan acuan perancangan, baik dari sumber yang dipublikasikan ataupun tidak termasuk dari buku, seperti artikel, jurnal, catatan kuliah, tugas mahasiswa, direfrensikan menurut kaidah akademik yang baku dan berlaku.

Samata, 28 Maret 2018

Penulis

SAHRIANTO

NIM. 60100112061



HALAMAN PENGESAHAN

Judul Tugas Akhir : HOTEL RESORT DENGAN PENDEKATAN
ARSITEKTUR BIOKLIMATIK DI BIRA KABUPATEN
BULUKUMBA

Nama Mahasiswa : SAHRIANTO

Nomor Stambuk : 601.001.12.061

Program Studi : S-1 Teknik Arsitektur

Tahun Akademik : 2017/2018

Menyetujui,

Pembimbing I

Pembimbing II

DR. Wasilah sahabuddin, S.T.,M.T.
NIP. 19720603 200312 2 002

Burhanuddin. S,T.,M,T.
NIP. 19741224 200801 1 006

Mengetahui,

Ketua Jurusan Teknik Arsitektur

St. Aisyah Rahman. S.T.,M.T.
NIP. 19770125 200501 2 004

Dekan Fakultas Sains & Teknologi

Prof. Dr. H. Arifuddin, M.Ag
NIP. 19691205 199303 1 001

PENGESAHAN SKRIPSI

Skripsi yang berjudul “**Hotel Resort Dengan Pendekatan Arsitektur Bioklimatik Di Bira Kabupaten Bulukumba**”, yang disusun oleh Sahrianto, NIM : 601.001.12.061, Mahasiswa Jurusan Teknik Arsitektur pada Fakultas Sains dan Teknologi Universitas Islam Negeri Alauddin Makassar, telah diuji dan dipertahankan dalam sidang Munaqasyah yang diselenggarakan pada hari Rabu Tanggal 28 Maret 2018 dinyatakan telah diterima sebagai salah satu syarat memperoleh gelar Sarjana Arsitektur (S.Ars) pada Jurusan Teknik Arsitektur dengan beberapa perbaikan.

Makassar, 28 Maret 2018

TIM PENGUJI:


Ketua	: DR. Ir. A. Suarda, M.Si.	(.....)
Sekretaris	: Alfia, S.T.,M.T.	(.....)
Penguji I	: Marwati, S.T.,M.T	(.....)
Penguji II	: Dra. Susmihara, M.Pd.	(.....)
Pembimbing I	: DR. Wasilah, S.T., M.T.	(.....)
Pembimbing II	: Burhanuddin, S.T., M.T.	(.....)
Pelaksana	: Nurman Najib, S.Ag.,M.M.	(.....)

Mengetahui,

Dekan Fakultas Sains & Teknologi

Prof. DR. H. Arifuddin, M.Ag
NIP. 19691205 199303 1 001

KATA PENGANTAR



Alhamdulillahirabbil Alamin. Seluruh jiwa, roh dan jasadku memuji, meminta pertolongan, meminta ampunan kepada-Nya. Kami bersaksi bahwa tidak ada Allah yang berhak untuk disembah melainkan Allah SWT dan kami bersaksi Rasulullah Muhammad SAW adalah hamba dan utusan-Nya. Semoga Allah melimpahkan Sholawat dan Salam atas beliau, keluarga, sahabat serta para pengikutnya yang berada dalam lingkaran Islam.

Dengan segala kemampuan yang penulis miliki pagi, malam, susah, senang kami mencoba menyajikan karya penulisan, tetapi disadari bahwa hasil yang dicapai masih jauh dari kesempurnaan. Penulis telah memberikan yang terbaik dalam skripsi ini dan diharapkan bermanfaat bagi perkembangan ilmu pengetahuan, khususnya arsitektur. Berangkai jaring-jaring ide telah tertuang dengan segala jerih payah untuk suatu idealisme yang tak akan lapuk oleh pemikiran dan pencarian yang tak terbatas. Apa yang tertuang disini hanyalah seteguk ide dibanding obsesi yang pernah singgah di kepala penulis, namun hanya Allah jualah pemilik segala kesempurnaan.

Skripsi ini kupersembahkan untuk kedua orang tuaku tercinta Dg. Sipurung dan Bau Intang, Adik-adikku, Andi Agus, dan Faridah, karena kasih sayang, kesabaran, pengorbanan dan dorongannya yang terus menerus. Seluruh sahabat-sahabatku yang menamakan dirinya Arsitektur 03. Kalian adalah sumber inspirasi dan variabel kunci penyelesaian tulisan ini.

Selanjutnya penulis menyampaikan terima kasih yang setulusnya kepada :

1. Ibu St. Aisyah Rahman, S.T, M.T, selaku ketua Jurusan Arsitektur yang telah memberikan banyak pengetahuan dan pengalaman serta kesempatan untuk menempuh pendidikan di Jurusan Arsitektur.
2. Ibu DR. Wasilah Sahabuddin, S.T, M.T. selaku pembimbing pertama yang telah memberikan banyak ilmu dan bimbingannya selama proses penulisan.
3. Bapak Burhanuddin, S.T.,M.T. selaku pembimbing kedua yang juga telah memberikan banyak ilmu pengetahuan, masukan, dan motivasi yang sangat bermanfaat.

4. Ibu Marwati S.T., M.T., selaku penguji yang telah memberikan masukan serta ilmu yang sangat bermanfaat.
5. Seluruh dosen dan staf dalam lingkup jurusan teknik arsitektur UIN Alauddin Makassar.
6. Rekan-rekan *Green Architecture Community*, terima kasih yang sebesar-besarnya atas kerjasama dan masukan kalian selama ini.
7. Kakak dan adik rekan mahasiswa arsitektur angkatan 2004 sampai angkatan 2017, yang telah menjadi rekan diskusi terbaik selama ini.
8. Kawan-kawan Gerakan Revolusi Demokratik yang telah mengajarkan saya arti dari sebuah perjuangan dan menjadi tempat yang paling nyaman bagi penulis untuk sharing pengetahuan di luar kampus. Dengan semua hasil ini, namun perbuatan manusia senantiasa ada kekurangan dan kesalahan. Skripsi ini telah saya upayakan sebaik mungkin namun ilmu adalah sifatnya misteri. Oleh karena itu, penulis sangat berterima kasih atas saran, kritik dan teguran yang membangun dari semua pihak. Penulis sampaikan permohonan maaf atas kekeliruan yang penulis lakukan dalam penulisan ini. Semoga skripsi ini bisa menjadi mata air kebaikan bagi penulis dengan menjadikannya sebagai bahan baca dan perbandingan penelitian-penelitian selanjutnya dimasa yang akan datang.

Semoga Allah selalu memberikan rahmat-Nya bagi kita semua. *Amin Ya Rabbal Alamin.*

Samata, 26 Maret 2018

UNIVERSITAS ISLAM NEGERI
ALAUDDIN
MAKASSAR

SAHRIANTO

DAFTAR ISI

HALAMAN PERNYATAAN.....	i
HALAMAN PENGESAHAN.....	ii
PENGESAHAN SKRIPSI.....	iii
KATA PENGANTAR.....	iv
DAFTAR ISI.....	vi
DAFTAR GAMBAR.....	x
DAFTAR TABEL.....	xiii
BAB I	
PENDAHULUAN.....	1
A. Latar belakang.....	1
B. Rumusan Masalah.....	5
C. Tujuan Dan Sasaran Perancangan.....	5
D. Lingkup dan Batasan Perancangan.....	5
E. Metodologi Pembahasan dan Perancangan.....	6
F. Sistematika Penulisan.....	8
BAB II	
TINJAUAN PUSTAKA.....	9
A. Pengertian Judul.....	9
1. Pengertian Resort.....	9
2. Pengertian Arsitektur Bioklimatik.....	9
B. Tinjauan Hotel Resort.....	10
1. Factor Penyebab Timbulnya Hotel Resort.....	10
a. Berkurangnya waktu untuk beristirahat.....	10
b. Kebutuhan Manusia akan rekreasi.....	10
c. Kesehatan.....	10
d. Keinginan Menikmati Potensi Alam.....	10
2. Karakteristik Hotel Resort.....	10
a. Lokasi.....	11
b. Fasilitas.....	11
c. Segmen Pasar.....	11
d. Arsitektur dan Suasana.....	11

3. Persyaratan dan Kriteria Hotel Resort	12
4. Pembagian Area Hotel.....	14
5. Prinsip Desain Hotel Resort	15
6. Jenis – Jenis Hotel Resort	15
C. Tinjauan Arsitektur Bioklimatik	16
1. Pengertian arsitektur bioklimatik.....	16
2. Komponen desain bioklimatik.....	17
3. Lokasi, iklim dan solusi.....	18
4. Prinsip Arsitektur Bioklimatik.....	20
5. Faktor iklim daerah tropis lembab.....	21
6. Strategi pencahayaan dan penghawaan dalam arsitektur bioklimatik	22
D. Studi Preseden	26
1. Ayodya Resort Nusa Dua Bali.....	26
2. Pantai Indah Resort Hotel Pangandaran	31
3. Surya Pesona Beach Hotel.....	31
4. Ramayana Resort and SPA.....	32
5. Mesianaga tower malaysia.....	36
6. Nestlé Social Block, Graneros, Chile	39
E. Resume Studi Presedent	41
1. Resume studi presedent hotel resort	41
2. Resume studi presedent arsitektur bioklimatik.....	42
BAB III	
TINJAUAN KHUSUS LOKASI PERANCANGAN.....	45
A. Tinjauan Khusus Desa Bira Kabupaten Bulukumba	45
1. Letak Geografis Desa Bira.....	45
2. Kondisi Tapak.....	46
a. Tata Guna Lahan.....	46
b. Iklim.....	46
c. Lokasi Tapak	47
3. Kondisi topografi site	48
4. Orientasi matahari dan angin	51
5. Pencapaian dan sirkulasi.....	52

B. Tinjauan Terhadap Objek Wisata Di Desa Bira.....	53
C. Fungsi, Pelaku, Kegiatan dan Prediksi Jumlah Pengguna.....	54
1. Fungsi.....	54
2. Pelaku Kegiatan dan Kebutuhan Ruang	55
3. Prediksi Jumlah Pengguna	56
D. Analisis Besaran Ruang	61
E. Analisis Hubungan Ruang.....	65
BAB IV	
PENDEKATAN DESAIN.....	70
A. Konsep Perancangan.....	70
1. Bentuk Tapak.....	70
a. Eksisting Tapak	71
2. Konsep Pengolahan Tapak	72
B. Filosofi Bentuk, Material dan Struktur Bangunan	73
1. Filosofi bentuk.....	73
2. Tata Ruang Dalam	74
3. Tata Ruang Luar	75
4. Struktur dan Konstruksi.....	78
C. Pendekatan Sistem Utilitas	79
1. Sistem Air Bersih.....	79
2. Sistem Distribusi Listrik.....	80
3. Sistem Pembuangan Sampah.....	80
4. Sistem Pembuangan Sampah.....	81
D. Konsep Aplikasi Arsitektur Bioklimatik.....	82
1. Pencahayaan	82
2. Penghawaan	83
BAB V	
TRANSFORMASI KONSEP	85
A. Lokasi	
B. Konsep Pengolahan Tapak	86
1. Aplikasi Zoning	86
2. Aplikasi Konsep Tata Massa	87

3. Aplikasi Konsep Sirkulasi	87
4. Aplikasi Konsep Ruang Terbuka.....	88
5. Aplikasi Konsep Penanda	88
6. Aplikasi Konsep Arsitektur Bioklimatik	89
BAB VI	
PRODUK DESAIN	96
A. Luas Lokasi Perencanaan.....	96
B. Tampak Kawasan.....	97
C. Perspektif Kawasan.....	97
D. Foto Maket	101
DAFTAR PUSTAKA	104



DAFTAR GAMBAR

Gambar I.1. Metode Perancangan	7
Gambar II. 2 Pencocokan bentuk rumah dan kain khusus untuk tipe iklim	19
Gambar II. 3 Ventilasi alami	23
Gambar II. 4 Jenis Dinding – Isolasi dalam dan Isolasi Luar	23
Gambar II. 5 Contoh Pencahayaan Alami yang betul	24
Gambar II. 6 Metode Pipa dalam tanah	24
Gambar II. 7 Metode Pembayangan.....	25
Gambar II. 8 Simulasi pada musim panas.....	25
Gambar II.8 Lokasi ayodya resort.....	26
Gambar II.9 Sirkulasi dan aksesibilitas.....	27
Gambar II.10. Pantai Indah Resort Hotel Pangandaran	31
Gambar II.11. Surya Pesona Hotel.....	32
Gambar II.12. Ramayana Resort and SPA.....	33
Gambar II.13. Gabah Restaurant.....	33
Gambar II.14. Rama Spa	34
Gambar II.15. Laksmana Meeting Room.....	34
Gambar II.16. Resort Club Launge	35
Gambar II.17. Gabah Terrace Launge.....	35
Gambar II.18. Jepun Poolside Bar	36
Gambar II. 19 Mesianaga Tower Malaysia.....	37
Gambar II. 20 Facade Menara Mesianaga	38
Gambar II. 21 Nestlé Social Block/GH+A Guillermo Hevia	39
Gambar II. 22 Penggunaan air pada sisi Nestlé Social Block.....	40
Gambar III.1 Peta Kecamatan Bontobahari Dan Peta Kawasan Wisata Bira	45

Gambar III. 2 Tata guna lahan sekitar tapak	46
Gambar III. 5 Lokasi dan dimensi tapak	47
Gambar III. 6 Lokasi site terpilih	48
Gambar III. 7 Potongan site	48
Gambar III. 8 Garis kontur potongan A-A pada tapak.....	49
Gambar III. 9 Garis kontur potongan B-B pada tapak	50
Gambar III. 9 Garis kontur potongan C-C pada tapak	50
Gambar III. 10 Garis kontur potongan D-D pada tapak.....	51
Gambar III. 11 orientasi matahari	52
Gambar III. 12 Pencapaian dan sirkulasi	53
Gambar III. 13 Diagram <i>buble</i> ruang Entrance.....	66
Gambar III. 14 Diagram <i>buble</i> ruang pengelola	66
Gambar III. 15 Diagram <i>buble</i> ruang Resort Type A	66
Gambar III. 16 Diagram <i>buble</i> ruang Resort Type B.....	67
Gambar III. 17 Diagram <i>buble</i> ruang Resort Type C.....	67
Gambar III. 18 Diagram <i>buble</i> ruang Resort Type C.....	68
Gambar III. 19 Diagram <i>buble</i> ruang Resort Type C.....	68
Gambar III. 20 Diagram <i>buble</i> ruang Resort Type C.....	68
Gambar III. 21 Diagram <i>buble</i> ruang Resort Type C.....	69
Gambar III. 21 Diagram <i>buble</i> Fasilitas Parkir	69
Gambar III. 22 Diagram <i>buble</i> Fasilitas Parkir	69
Gambar IV. 1 Bentuk site.....	70
Gambar IV. 1 Eksisting tapak	71
Gambar IV. 2 Luasan dan dimensi tapak	71
Gambar IV. 3 Konsep pengolahan tapak	72
Gambar IV. 4 Alternatif penggunaan material ruang dalam.....	74

Gambar IV. 5 Konsep pencahayaan dan penghawaan ruang dalam	75
Gambar IV. 6 Sistem Penyaluran air bersih.....	79
Gambar IV. 7 Sistem Pengolahan air limbah.....	80
Gambar IV. 7 Sistem Distribusi Listrik	80
Gambar IV. 8 Sistem Pembuangan Sampah	81
Gambar IV. 8 Sistem Protrksi Kebakaran.....	81
Gambar IV. 28 Sistem kerja parans	82
Gambar IV. 29 Sistem kerja solatube	83
Gambar IV. 30 Sistem pencahayaan langsung.....	83
Gambar IV. 31 Sistem penghawaan alami.....	84
Gambar V. 1 Lokasi tapak	85
Gambar V. 2 Aplikasi konsep zoning	86
Gambar V. 3 Aplikasi konsep tata massa.....	87
Gambar V. 4 Aplikasi konsep sirkulasi.....	87
Gambar V. 5 Aplikasi konsep ruang terbuka	88
Gambar V. 6 Aplikasi konsep penanda.....	88
Gambar V. 7 Aplikasi konsep arsitektur bioklimatik.....	89
Gambar V. 8 Denah lantai 01 bangunan hotel	91
Gambar V. 9 Denah lantai 02 bangunan hotel	91
Gambar V. 10 Denah lantai 03 bangunan hotel	91
Gambar V. 11 Denah lantai 04 bangunan hotel	92
Gambar V. 12 Denah lantai 05 bangunan hotel	92
Gambar V. 12 Denah lantai 01 resort tipe A.....	92
Gambar V. 13 Denah lantai 02 resort tipe A.....	93
Gambar V. 14 Denah lantai 01 resort tipe B	93
Gambar VI. 1 Hasil lokasi perencanaan.....	96

Gambar VI. 2 Tampak Kawasan.....	97
Gambar VI. 3 perspektif mata burung.....	97
Gambar VI. 4 view dari kolam renang.....	98
Gambar VI. 5 perspektif gerbang.....	98
Gambar VI. 6 view dari laut.....	98
Gambar VI. 7 perspektif penanda	99
Gambar VI. 8 view dari terowongan.....	99
Gambar VI. 9 view dari parkir mobil	99
Gambar VI. 10 Akses penghubung hotel dan bangunan sekitar	100
Gambar VI. 11 perspektif mata burung dari depan.....	100
Gambar VI. 12 view dari parkir bus.....	100
Gambar VI. 13 Foto maket.....	102

DAFTAR TABEL

Table II.1. Karakteristik dan corak arsitektur Bali yang di terapkan	30
Tabel II. 2 Resume Studi Preseden Hotel Resort	41
Tabel II. 3 Resume Studi Preseden Bangunan Bioklimatik	42
Tabel III. 2 Wisatawan domestik dan mancanegara pantai pasir putih..	56
Tabel III. 6. Analisis pelaku, aktivitas dan kebutuhan ruang	59
Tabel III. 7. Analisis besaran ruang.....	62
Tabel IV. 1 <i>Soft Material</i> Ruang Luar.....	75
Tabel IV. 2 <i>Hard Material</i> Ruang Luar	77
Tabel IV. 3 Alternatif Struktur Dan Material Resort dan Kantor Pengelola	78

BAB I

PENDAHULUAN

A. Latar belakang

Pariwisata merupakan salah satu sektor non-migas yang memiliki potensi besar bagi peningkatan devisa negara. Indonesia yang terletak pada posisi silang anantara dua benua (Benua Asia dan Benua Australia) dan dua samudrera (Samudera Hindia dan Samudera Pasifik) ,memiliki banyak pulau yang kaya akan alam indah dengan keanekaragaman budaya menjadikan negara ini berpotensi menarik para wisatawan dan mendatangkan devisa bagi negara. Kabupaten Bulukumba merupakan salah satu daerah di Provinsi Sulawesi Selatan yang memiliki banyak macam pariwisata baik wisata alam ataupun lainnya yang sangat menarik minat para wisatawan asing maupun domestik untuk singgah di tempat ini. Ini adalah salah satu faktor yang menjadi kekuatan pengembangan wisata di Kabupaten Bulukumba.

Desa Bira merupakan salah satu bagian dari Kabupaten Bulukumba yang mempunyai potensi obyek wisata yang cukup besar, meliputi obyek wisata alam, wisata budaya/sejarah, pendidikan, taman hiburan serta industri kerajinan. Sehingga desa ini tidak pernah sepi oleh para wisatawan asing dan domestik, hal ini disebabkan karena keindahan alam dan banyaknya obyek wisata di Desa Bira ini. Salah satu obyek wisata pantai di Kabupaten Bulukumba yang selalu menjadi obyek utama bagi para wisatawan ketika berlibur di kabupaten ini adalah Pantai Pasir Putih. Keindahan pantai pasir putih membuat pantai ini tidak pernah sepi oleh para wisatawan baik wisatawan domestik atau mancanegara. Hampir 80 persen lebih PAD (Pendapatan Asli Daerah) dari sektor pariwisata diperoleh dari retribusi Pantai Pasir Putih yang selama ini memang menjadi tujuan utama wisata pantai di Kabupaten Bulukumba. Melihat potensi dan kekuatan Pantai Pasir Putih yang sangat luar biasa kedepan, Pantai Pasir Putih dan sekitarnya diharapkan mampu menjadi salah satu andalan wisata bahari yang mempesona dan memiliki potensi untuk di kembangkan lebih lanjut agar menjadi obyek wisata yang lebih dikenal lagi di kalangan internasional. (Dinas Pariwisata Kabupaten Bulukumba).

Disamping menjadi mesin penggerak ekonomi, pariwisata juga merupakan wahana yang menarik untuk mengurangi angka pengangguran mengingat

berbagai jenis wisata dapat ditempatkan dimana saja (*footlose*), disamping itu juga dapat menjadi sarana untuk menjaga dan memperbaiki lingkungan serta diharapkan akan dapat meningkatkan pengertian internasional, menumbuhkan rasa saling menghormati, dan toleransi. (Gamal Suwanto, 1997)

Keanekaragaman budaya dan besarnya pengaruh akan indahnya alam yang beriklim tropis menjadikan daerah Sulawesi Selatan menjadi salah satu alasan untuk di kunjungi oleh wisatawan nusantara maupun wisatawan asing. Dinas Pariwisata Kabupaten Bulukumba mendata jumlah wisatawan domestik pada bulan Desember 2011 sampai 2016 yang berkunjung ke Pantai Pasir Putih tercatat sebanyak 87.000, 98.030, 115.343, 137.087 dan 158.695 orang atau rata-rata 99.359 orang pertahun, sedangkan jumlah wisatawan mancanegara mencapai 2.500, 2.940, 3.425, 4.120, 3.680 dan 3.090 orang atau rata-rata 3.293 orang pertahun. Jumlah wisatawan yang berkunjung ke Pantai Pasir Putih di perkirakan akan mengalami peningkatan pada tahun yang akan datang di karenakan Sulawesi Selatan direncanakan sebagai CPI (*Center Point of Indonesia*) yang akan menginterkoneksi wilayah barat dan wilayah timur Indonesia.

Meningkatnya jumlah wisatawan yang berkunjung dari tahun ke tahun menjadi perhatian terhadap sektor yang bergerak di bidang pelayanan dan jasa untuk membenahi bidang pariwisata dan meningkatkan sarana akomodasi untuk keperluan wisatawan. Selain sebagai kawasan wisata Pantai , Kawasan Pantai Bira yang terkenal dengan kerajinan pembuat pinisi ini juga menjadi daerah tujuan bagi masyarakat perkotaan baik dalam lingkup perusahaan, instansi, maupun komunitas untuk menggelar pertemuan dan pelatihan. Hanya saja keterbatasan fasilitas berupa hotel resort yang di lengkapi dengan ruang pertemuan sangat jarang di temui.

Kawasan Pantai Bira yang dikenal sebagai salah satu Daerah Kunjungan Wisata (DKW) favorit di Sulawesi Selatan, diharapkan mampu memberikan peningkatan pelayanan di bidang jasa bagi para wisatawan. Seiring dengan melonjaknya kunjungan wisatawan yang berkunjung membuat perkembangan pariwisata khususnya yang bergerak di jasa perhotelan dan resort semakin di perhitungkan untuk direncanakan demi memenuhi kebutuhan wisatawan yang hendak menghabiskan waktu untuk berlibur.

Keberhasilan dalam bidang kepariwisataan dicerminkan dengan semakin meningkatnya arus kunjungan tamu asing ke Bulukumba dari tahun ke tahun. Pada tahun 2016 jumlah tamu asing yang berkunjung dan menginap di Bulukumba mengalami peningkatan menjadi 3.090 orang dibanding tahun 2011 yang hanya mencapai 2.500 orang.

Jumlah akomodasi, kamar dan tempat tidur pada tahun 2016 mengalami peningkatan. Jumlah akomodasi pada tahun 2016 sebanyak 34 unit, jumlah kamar 373 unit dan jumlah tempat tidur 400 unit (Dinas Pariwisata Kabupaten Bulukumba). Selanjutnya rata-rata lama menginap tamu asing dan tamu dalam negeri pada tahun 2016 untuk hotel berbintang maupun hotel non bintang dan akomodasi lainnya tercatat sebesar 1 sampai dengan 2 hari.

Bagi setiap makhluk hidup, adalah sesuatu yang fitrah untuk membangun tempat tinggal yang dijadikan sebagai tempat beristirahat dan melindungi diri, walaupun dalam bentuk dan ukuran yang berbeda – beda sesuai kemampuan dan kebutuhan setiap makhluk hidup itu sendiri. Seperti yang terdapat dalam Q.S An – nahl/16 : 80-81

وَاللّٰهُ جَعَلَ لَكُم مِّنْ بُيُوتِكُمْ سَكَنًا وَجَعَلَ لَكُم مِّنْ جُلُودِ الْاَنْعَامِ بُيُوتًا تَسْتَخِفُّونَهَا يَوْمَ ظَعْنِكُمْ وَيَوْمَ اِقَامَتِكُمْ وَمِنْ اَصْوَافِهَا وَاَوْبَارِهَا وَاَشْعَارِهَا اَنْتُمْ وَمَتَعًا اِلَىٰ حِينٍ ٨٠

Terjemahnya : Dan Allah menjadikan bagimu rumah-rumahmu sebagai tempat tinggal dan Dia menjadikan bagi kamu rumah-rumah (kemah-kemah) dari kulit binatang ternak yang kamu merasa ringan (membawa)nya di waktu kamu berjalan dan waktu kamu bermukim dan (dijadikan-Nya pula) dari bulu domba, bulu unta dan bulu kambing, alat-alat rumah tangga dan perhiasan (yang kamu pakai) sampai waktu (tertentu).

وَاللّٰهُ جَعَلَ لَكُم مِّمَّا خَلَقَ ظِلَالًا وَجَعَلَ لَكُم مِّنَ الْجِبَالِ اَكْنُنًا وَجَعَلَ لَكُم سُرَابِيلَ تَقِيْكُمْ الْحَرَّ وَسُرَابِيلَ تَقِيْكُمْ بَاسَكُمْ كَذٰلِكَ يُبَيِّنُ نِعْمَتَهُ عَلَيْكُمْ لَعَلَّكُمْ تُسْلِمُوْنَ ٨١

Terjemahnya : Dan Allah menjadikan bagimu tempat bernaung dari apa yang telah Dia ciptakan, dan Dia jadikan bagimu tempat-tempat tinggal di gunung-gunung, dan Dia jadikan bagimu pakaian yang memeliharamu dari panas dan pakaian (baju besi) yang memelihara kamu dalam peperangan. Demikianlah Allah menyempurnakan nikmat-Nya atasmu agar kamu berserah diri (kepada-Nya).

Hal ini menjadi landasan perancangan sebuah hotel resort di Kawasan Pantai Pasir Putih untuk menyediakan fasilitas penginapan yang dilengkapi

dengan ruang pertemuan dan fasilitas pendukung hotel resort. Perancangan konsep Hotel Resort perlu dicermati pada lokasinya dan penyesuaian akan kebutuhan dan kegiatan calon penggunaannya, serta didukung dengan fasilitas yang menunjang sehingga menjadi daya tarik tersendiri bagi calon penggunaannya. Dan perancangan gedung tidak melupakan adanya faktor sosial sekitar agar hasil rancangan Hotel Resort berhubungan dengan alam dan lingkungan sehingga dalam pembangunan tidak hanya efisiensinya saja yang dipentingkan tetapi juga keselarasan dan kekuatan bangunan. (AS, 2009: 2)

Perancangan akan terfokus pada kenyamanan pengguna dengan desain bangunan yang menyesuaikan iklim lokasi perancangan Hotel Resort. Penyesuaian dengan iklim lokasi agar perancangan ini tidak merusak lingkungan dan melindungi alam sekitar untuk estimasi kedepannya. Ini sesuai dengan firman Allah SWT pada QS. Al A'raf/7 : 56 yang berbunyi :

وَلَا تُفْسِدُوا فِي الْأَرْضِ بَعْدَ إِصْلَاحِهَا وَادْعُوهُ خَوْفًا وَطَمَعًا إِنَّ رَحْمَتَ اللَّهِ قَرِيبٌ مِّنَ الْمُحْسِنِينَ ٥٦

Terjemahnya : Dan janganlah kamu membuat kerusakan di muka bumi, sesudah (Allah) memperbaikinya dan berdoalah kepada-Nya dengan rasa takut (tidak akan diterima) dan harapan (akan dikabulkan). Sesungguhnya rahmat Allah amat dekat kepada orang-orang yang berbuat baik.

Dalam Tafsir al-Qur'an al-Karim, Al Ustadz Marwan bin Musa Hafidzhahullahu menjelaskan yakni bumi sebagai tempat tinggal dan tempat hidup manusia dan makhluk Allah lainnya sudah dijadikan Allah dengan penuh rahmat-Nya. Gunung-gunung, lembah-lembah, sungai-sungai, lautan, daratan dan lain-lain semua itu diciptakan Allah untuk diolah dan dimanfaatkan dengan sebaik-baiknya oleh manusia, bukan sebaliknya dirusak dan dibinasakan.

Perancangan dengan memanfaatkan potensi iklim lingkungan sekitar disebut dengan Arsitektur Bioklimatik. Arsitektur bioklimatik itu sendiri mengacu pada faktor-faktor iklim, yaitu radiasi matahari yang menghasilkan tinggi rendahnya temperatur maupun kelembaban, dan orientasi arah angin. (anditriplea.blogspot.com, 2013)

Membangun pada iklim tropis panas lembab hanya dapat dilakukan dengan baik jika memperhatikan pengaruh lingkungan sekitar. Oleh karena itu, pencahayaan matahari di daerah tropis mengandung gejala sampingan yaitu sinar panas, maka di daerah tropis tersebut manusia sering menganggap ruang yang

agak gelap sebagai ruang yang sejuk dan nyaman. Akan tetapi, untuk ruang kerja mata manusia membutuhkan cahaya. Suhu dan kelembapan yang tinggi sangat tidak menyenangkan karena penguapan sedikit dan gerak udara biasanya kurang, kecuali di pesisir. (Frick dan Mulyani, 2006: 39)

Berdasarkan pertimbangan diatas, perancangan Hotel Resort dengan pendekatan bioklimatik ini diharapkan memberi pelayanan dalam pemenuhan segala bidang, baik di bidang akomodasi maupun wisata.

B. Rumusan Masalah

Bagaimana mendesain hotel resort dengan pendekatan arsitektur bioklimatik.

C. Tujuan Dan Sasaran Perancangan

1. Tujuan :

Untuk menciptakan suatu rancangan hotel resort dengan pendekatan arsitektur bioklimatik yang sesuai dengan iklim pesisir.

2. Sasaran pembahasan

Mengolah dan memberikan solusi terhadap pembangunan Resort di Bira berdasarkan acuan perancangan :

a. TOR (*Term of Reference*)

TOR (*Term of Reference*) perancangan/konsep adalah segala sesuatu yang menjadi acuan perencanaan didalam penulisan skripsi.

b. Konsep

Pengertian konsep adalah ide abstrak yang dapat digunakan untuk menyimpan klasifikasi atau kategorisasi umumnya dinyatakan dengan istilah atau serangkaian kata. Soedjadi (2000:14).

c. Desain

Adapun sasaran desain termasuk dalam perancangan seperti konsep makro dan mikro, perencanaan masterplan, siteplan, perencanaan tata ruang yang dibutuhkan dalam perancangan Hotel Resort di Bira. Kemudian analisa yang berisi konsep makro yang dimaksud ialah konsep yang mempertimbangkan faktor existing dan tata massa dll.

D. Lingkup dan Batasan Perancangan

1. Lingkup perancangan

- a. Fungsi, untuk menciptakan suasana baru yang lebih rekreatif di kawasan wisata pantai bira.
 - b. Pelaku, Hotel resort ini di desain untuk memberi pelayanan dalam pemenuhan segala bidang, baik di bidang akomodasi maupun wisata.
 - c. Konsep dasar desain hotel resort ini adalah arsitektur bioklimatik untuk menciptakan kenyamanan bagi setiap pengunjung dengan memanfaatkan iklim di daerah tersebut. Dari sini saya akan mengolah tapak dengan baik dan mendesain penambahan fasilitas penunjang hotel resort wisata pantai.
2. Batasan Perancangan
- a. Waktu, Hotel resort ini di desain untuk menampung wisatawan domestik dan asing yang berkunjung untuk menginap hingga 10 tahun ke depan.
 - b. Pembahasan pada penulisan ini dibatasi pada konsep dan aspek arsitektur pada perancangan Hotel Resort dengan pendekatan Arsitektur Bioklimatik. Pada pendekatan Arsitektur Bioklimatik ditekankan pada pencahayaan dan penghawaan yang menyesuaikan dengan lingkungan sekitar tapak. Pencahayaan ditinjau dari orientasi bangunan dan penyaringan radiasi matahari. Dan penghawaan ditinjau dari komponen bukaan dan elemen air yang mampu mengoptimalkan penghawaan sesuai lingkungan.

E. Metodologi Pembahasan dan Perancangan

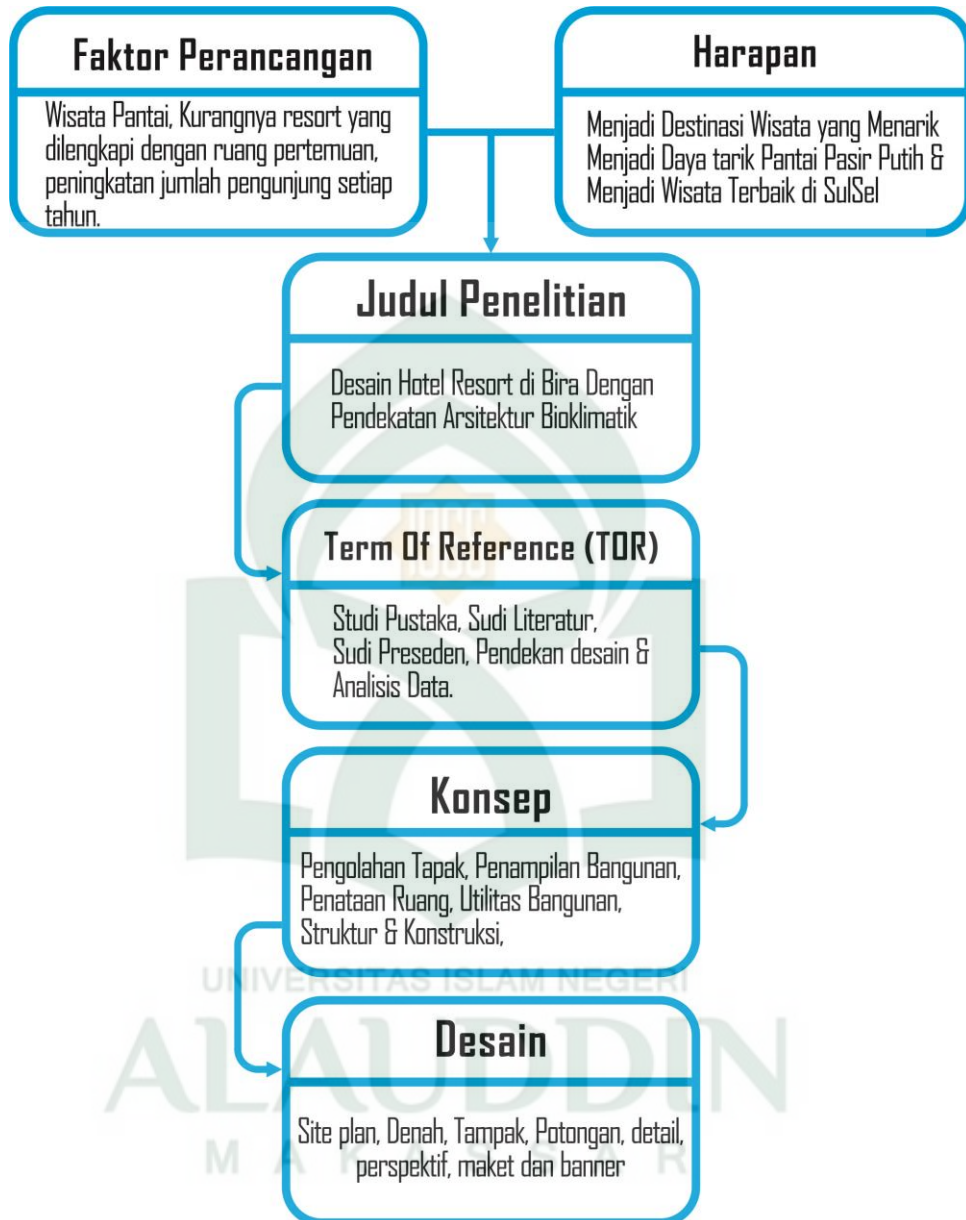
Dalam pembahasan untuk mencapai tujuan menggunakan metode secara eksplorasi desain yaitu :

1. Metode Pembahasan

Penulisan ini di analisis secara kualitatif menggunakan metode Deskriptif dengan menggambarkan keadaan berdasarkan fakta-fakta yang berada di lokasi perancangan dan Komparatif dengan membandingkan dengan hotel resort yang sudah ada untuk melengkapi fasilitas-fasilitas yang menunjang untuk resort wisata pantai. Metode yang di gunakan ialah studi literature, studi preseden dan observasi lapangan. Adapun komparatif ialah metode membandingkan desain yang sejenis serta hal yang dapat menunjang konsep perencanaan.

2. Metode Perancangan

Membahas metode perancangan menggunakan metode eksplorasi desain dengan skema sebagai berikut :



Gambar I.1. Metode Perancangan
(sumber : Olah data)

F. Sistematika Penulisan

BAB I : Pendahuluan

Berisi Latar belakang perancangan hotel resort, rumusan masalah, tujuan dan sasaran perancangan, batasan perancangan serta metode pembahasan.

BAB II : Tinjauan dan Landasan Teori

Mencari informasi melalui studi literature yang berhubungan dengan topik dan tema yaitu hotel resort dan arsitektur bioklimatik serta studi preseden sebagai gambaran dalam perancangan hotel resort.

BAB III : Tinjauan Umum dan Tinjauan Khusus

Memaparkan tentang tinjauan umum dan khusus serta analisis tentang lokasi yang dipilih.

BAB IV : Konsep Desain dan Perancangan

Menguraikan kesimpulan dari analisis yang akan dipakai sebagai dasar dalam membuat skematik desain.

BAB V : Transformasi Desain

Membahas tentang konsep transformasi perancangan yang meliputi tata kontur, sirkulasi dalam tapak, view, penzoningan, utilitas, tata ruang luar, pendekatan bentuk, dan struktur dan material.

BAB VI : Aplikasi Desain

Membahas tentang aplikasi desain sebagai kesimpulan dari seluruh proses pendekatan ide rancangan serta layout, maket dan banner.

BAB II

TINJAUAN PUSTAKA

A. Pengertian Judul

1. Pengertian Resort

Hotel Resort didefinisikan sebagai hotel yang terletak dikawasan wisata, dimana sebagian pengunjung yang menginap tidak melakukan kegiatan usaha. Umumnya terletak cukup jauh dari pusat kota sekaligus difungsikan sebagai tempat peristirahatan dan menyediakan fasilitas untuk berlibur, rekreasi dan olah raga.

2. Pengertian Arsitektur Bioklimatik

Bioklimatik berasal dari bahasa asing yaitu *Bioclimatology*. Menurut Kenneth Yeang “ *Bioclimatology is the study of the relationship between climate and life, particularly the effect of climate on the health of activity of living things*”. Bioklimatik adalah Ilmu yang mempelajari antara hubungan iklim dan kehidupan terutama efek dari iklim pada kesehatan dan aktivitas sehari-hari. Bangunan Bioklimatik adalah bangunan yang bentuk bangunannya disusun oleh desain penggunaan teknik hemat energi yang berhubungan dengan iklim setempat, hasilnya adalah bangunan yang berinteraksi dengan lingkungan, dalam penjelmaan dan operasinya serta penampilan berkualitas tinggi. Maka berdasarkan dari penjelasan tersebut bisa kita simpulkan Arsitektur Bioklimatik adalah suatu pendekatan yang mengarahkan arsitek untuk mendapatkan penyelesaian desain dengan memperhatikan hubungan antara bentuk arsitektur dengan lingkungannya dalam kaitan iklim daerah tersebut.

Perancangan Hotel Resort ini ditekankan pada kebutuhan dan aktifitas serta kenyamanan yang optimal yang kemudian diwujudkan dalam penggunaan ruang-ruang yang ada serta mengolah sirkulasi yang efektif dan efisien sehingga secara umum Hotel Resort ini akan berhasil secara bioklimatik. Bangunan bioklimatik ini juga menerapkan desain ramah lingkungan terhadap bangunan sekitar maupun bangunan itu sendiri. Sehingga menciptakan kenyamanan ruang dalam dan ruang luar untuk setiap pengguna bangunan tersebut. Hal – hal yang menjadi fokus terciptanya

bangunan ini antara lain mengutamakan kenyamanan pengguna, bentuk berasal dari iklim atau cuaca tropis, bagian - bagian bangunan dibedakan sesuai dengan tujuannya dan struktur disesuaikan dengan fungsi dan penekanan pada penggunaannya.

B. Tinjauan Hotel Resort

1. Factor Penyebab Timbulnya Hotel Resort

Sesuai dengan tujuan dari keberadaan Hotel Resort yaitu selain untuk menginap juga sebagai sarana rekreasi. Oleh sebab itu timbulnya hotel resort disebabkan oleh faktor-faktor berikut:

a. Berkurangnya waktu untuk beristirahat.

Bagi masyarakat kota khususnya di Provinsi Sulawesi Selatan, memiliki kesibukan akan pekerjaan yang selalu menyita waktu mereka untuk dapat beristirahat dengan tenang dan nyaman.

b. Kebutuhan Manusia akan rekreasi.

Manusia pada umumnya cenderung membutuhkan rekreasi untuk dapat bersantai dan menghilangkan kejenuhan yang diakibatkan oleh aktivitas mereka.

c. Kesehatan

Untuk dapat memulihkan kesehatan baik para pekerja maupun para manula membutuhkan kesegaran jiwa dan raga yang dapat diperoleh di tempat berhawa sejuk dan berpemandangan indah yang disertai dengan akomodasi penginapan sebagai sarana peristirahatan.

d. Keinginan Menikmati Potensi Alam

Keberadaan potensi alam yang indah dan sejuk sangat sulit didapatkan di daerah perkotaan yang penuh sesak dan polusi udara. Dengan demikian keinginan masyarakat perkotaan untuk menikmati potensi alam menjadi permasalahan, oleh sebab itu hotel resort menawarkan pemandangan alam yang indah dan sejuk sehingga dapat dinikmati oleh pengunjung ataupun pengguna hotel tersebut.

2. Karakteristik Hotel Resort

Ada 4 (empat) karakteristik hotel resort sehingga dapat dibedakan menurut jenis hotel lainnya, yaitu:

a. Lokasi

Umumnya berlokasi di tempat-tempat berpemandangan indah, pegunungan, tepi pantai dan sebagainya, yang tidak dirusak oleh keramaian kota, lalu lintas yang padat dan bising. Pada Hotel Resort, kedekatan dengan atraksi utama dan berhubungan dengan kegiatan rekreasi merupakan tuntutan utama pasar dan akan berpengaruh pada harganya.

b. Fasilitas

Motivasi pengunjung untuk bersenang-senang dengan mengisi waktu luang menuntut ketersedianya fasilitas pokok serta fasilitas rekreatif indoor dan outdoor. Fasilitas pokok adalah ruang tidur sebagai area privasi. Fasilitas rekreasi outdoor meliputi kolam renang, lapangan tennis dan penataan lanskap.

c. Segmen Pasar

Sasaran yang ingin dijangkau adalah wisatawan atau pengunjung yang ingin berlibur, bersenang-senang, menikmati pemandangan alam, pantai, gunung dan tempat-tempat lainnya yang memiliki panorama yang indah.

d. Arsitektur dan Suasana

Wisatawan pengguna hotel resort cenderung memilih suasana yang nyaman dengan arsitektur yang mendukung tingkat kenyamanan dengan tidak meninggalkan citra yang bernuansa etnik. Berbagai macam objek wisata yang ada mempengaruhi variasi hotel resort yang ada. Berdasarkan fasilitas dan letaknya hotel resort dapat diklasifikasikan sebagai berikut:

1) *Beach resort hotel*

Resort hotel ini berada di daerah pantai dan menggunakan keindahan dan potensi alam pantai sebagai daya tariknya.

2) *Marina resort hotel*

Resort hotel ini berada di daerah pelabuhan, rancangan resort ini memanfaatkan potensi utama daerah tersebut dengan melengkapi fasilitas dermaga dan kegiatan yang berhubungan dengan air.

3) *Mountain resort hotel*

Resort hotel ini berada di daerah pegunungan, pemandangan dan fasilitas yang bersifat natural merupakan kekuatan lokasi yang digunakan sebagai cirri rancangan resort.

4) *Health resort and spa*

Resort hotel ini dibangun di daerah yang memiliki potensi alam yang dapat dimanfaatkan sebagai sarana penyehatan dan kebugaran melalui aktivitas spa.

5) *Condominium, time share and residential development*

Resort ini memiliki strategi pemasaran yang menarik yaitu menawarkan sebagian dari kamar hotel ini disewa selama periode waktu yang ditentukan dalam kontrak dan biasanya dalam jangka waktu yang panjang.

6) *All suite-hotels*

Resort jenis ini merupakan golongan resort mewah, karena semua kamar yang disewakan dalam hotel tersebut tergolong dalam kelas *suite*.

7) *Sight-seeing resort hotel*

Resort jenis ini terletak di daerah yang memiliki potensi khusus atau tempat menarik seperti pusat perbelanjaan, tempat hiburan. Berdasarkan periodenya resort hotel ini dapat dibagi menjadi:

a) *Winter resort hotel*

Merupakan resort yang dibuka pada musim dingin, karena potensi wisatanya menonjol pada musim dingin. Contohnya hotel di kawasan wisata ski.

b) *Summer resort hotel*

Merupakan resort yang dibuka pada musim panas. Contohnya hotel di kawasan pantai yang terkenal dengan sinar matahari yang baik untuk berjemur.

3. Persyaratan dan Kriteria Hotel Resort

Untuk membangun sebuah Hotel Resort harus memperhatikan persyaratan dan kriteria bangunan sebagai berikut :

- a. Lokasi dan Lingkungan
 - 1) Lokasi hotel mudah dicapai kendaraan umum/pribadi roda empat langsung ke area hotel dan dekat dengan tempat wisata.
 - 2) Hotel harus menghindari pencemaran yang diakibatkan gangguan luar yang berasal dari suara bising, bau tidak enak, debu, asap, serangga dan binatang mengerat.
 - 3) Hotel harus memiliki taman baik di dalam maupun di luar bangunan.
 - 4) Hotel harus memiliki tempat parkir kendaraan tamu hotel.
- b. Tersedianya fasilitas Olah Raga dan Rekreasi.
 - 1) Hotel harus mempunyai sarana kolam renang dewasa dan anak-anak.
 - 2) Tersedianya area permainan anak.
 - 3) Tersedianya Diskotik atau Night Club.
 - 4) Hotel pantai menyediakan fasilitas untuk olah raga air.
 - 5) Hotel gunung menyediakan fasilitas untuk olah raga gunung seperti mendaki gunung, menunggang kuda atau berburu.
 - 6) Hotel harus menyediakan satu jenis sarana olah raga dan rekreasi lainnya merupakan pilihan dari tennis, bowling, golf, fitness center, sauna, billiard, jogging.
- c. Unsur dekorasi Indonesia harus tercermin dalam :
 - 1) Ruang Lobby
 - 2) Restoran
 - 3) Kamar Tidur
 - 4) Function Room
- d. Tersedia instalasi air panas dan air dingin.
- e. Perlengkapan Kamar Tidur :
 - 1) Tersedia tempat tidur dengan perlengkapan untuk 1 (satu) orang atau untuk 2 (dua) orang sesuai dengan ukuran kamar standar :
 - a) Ukuran tempat tidur 1 (satu) orang 2,00 m x 1,00 m
 - b) Ukuran tempat tidur 2 (dua) orang 2,00 m x 1,60 m
 - 2) Perlengkapan Kamar Mandi :
 - a) Tersedia Bathup anti slip, Shower, Grabbar dan tempat sabun.
 - b) Wastafel - dan lain-lain.

- f. Hotel harus menyediakan restoran minimal 3 buah yang berbeda jenisnya, salah satunya Coffe Shop.
 - g. Hotel harus menyediakan satu bar yang terpisah dari restoran.
 - h. Tersedianya *Function Room* yaitu ruang untuk acara-acara tertentu (ruang serba guna).
 - i. Tersedianya *Lobby* dengan luas minimal 100 m². Hotel harus menyediakan *Lounge*.
 - j. Hotel menyediakan ruangan yang disewakan untuk keperluan lain di luar kegiatan usaha hotel minimal 3 ruangan untuk kegiatan yang berbeda dan hotel harus menyediakan ruangan poliklinik.
 - k. Tersedianya area Administrasi yang terdiri dari Kantor Depan (Front Office) dan kantor pengelola hotel.
4. Pembagian Area Hotel
- Secara prinsip, aktivitas dalam hotel di bagi menjadi 4 area, yaitu:
- a. Area Privat
Area Privat merupakan area yang bersifat eksklusif dan digunakan untuk kegiatan pribadi dimana tidak semua orang dapat masuk kedalamnya tanpa izin dari pihak yang menggunakannya/memilikinya, seperti kamar tidur tamu, kantor pengelola, dll
 - b. Area semi public
Area semi publik merupakan area transisi antara area publik dan area privat, yang dimiliki bersama oleh sejumlah orang yang memiliki kepentingan yang sama, seperti lobby, restoran, *function room*, dll.
 - c. Area public
Area publik merupakan area yang terbuka untuk umum, dimana semua orang dapat mengakses dan menggunakan ruang tersebut, seperti taman, area parkir, pedestrian, dll.
 - d. Area servis
Area servis merupakan area berupa fasilitas toilet, mekanikal dan area khusus karyawan.

5. Prinsip Desain Hotel Resort

Setiap lokasi yang akan dikembangkan sebagai suatu tempat wisata memiliki karakter yang berbeda, yang memerlukan pemecahan khusus. Dalam merencanakan sebuah hotel resort perlu diperhatikan prinsip-prinsip desain sebagai berikut:

- a. Kebutuhan dan persyaratan individu dalam melakukan kegiatan wisata.
 - 1) Suasana yang tenang dan mendukung untuk istirahat, selain fasilitas olah raga dan hiburan.
 - 2) Aloneness (kesendirian) dan privasi, tetapi juga adanya kesempatan untuk berinteraksi dengan orang lain berpartisipasi dalam aktivitas kelompok.
 - 3) Berinteraksi dengan lingkungan, dengan budaya baru, dengan Negara baru dengan standar kenyamanan rumah sendiri.
- b. Pengalaman unik bagi wisatawan.
 - 1) Ketenangan, perubahan gaya hidup dan kesempatan untuk relaksasi.
 - 2) Kedekatan dengan alam, matahari, laut, hutan, gunung, danau, dan sebagainya. Memiliki skala yang manusiawi.
 - 3) Dapat melakukan aktivitas yang berbeda seperti olah raga dan rekreasi.
 - 4) Keakraban dalam hubungan dengan orang lain diluar lingkungan kerja.
 - 5) Pengenalan terhadap budaya dan cara hidup yang berbeda.
- c. Menciptakan suatu citra wisata yang menarik
 - 1) Memanfaatkan sumber daya alam dan kekhasan suatu tempat sebaik mungkin.
 - 2) Menyesuaikan fisik bangunan terhadap karakter lingkungan setempat.
 - 3) Pengolahan terhadap fasilitas yang sesuai dengan tapak dan iklim setempat.

6. Jenis – Jenis Hotel Resort

a. *Resort Town / City Resort Hotel*

Hotel resort ini terletak di kota, namun juga dapat berarti bahwa kota itu sendiri merupakan obyek wisata.

b. *Beach Resort / Sea side Resort*

Hotel resort yang terletak di pantai atau tepi laut, dengan fokus utamanya adalah laut itu sendiri sebagai obyek yang rekreatif.

c. *Golf Resort*

Hotel resort yang memiliki fasilitas yang berkaitan dengan olahraga golf. Biasanya terletak juga pada area golf tersebut.

d. *Spa Resort*

Hotel resort yang memiliki fasilitas spa sebagai salah satu akomodasi hotel dan sebagai daya tarik utama.

e. *Ski Resort*

Hotel resort yang berada pada area rekreasi ski, biasanya menyediakan fasilitas olahraga salju dengan olahraga utamanya adalah ski.

f. *Health Resort (Sanatorium)*

Hotel resort yang menyediakan fasilitas utama yang berhubungan dengan kesehatan. Misalnya adalah hotel resor yang dilengkapi dengan fasilitas hydro terapi.

g. *Mountain Resort*

Hotel resort yang berada di pegunungan dengan nuansa tatanan lereng gunung, terdapat di sebuah kota dengan fasilitas yang menunjang pada aspek kepariwisataannya.

C. Tinjauan Arsitektur Bioklimatik

1. Pengertian arsitektur bioklimatik

Istilah bioklimatik secara tradisional terkait dengan hubungan antara iklim dan organisme hidup, atau untuk mempelajari *bioclimatology*. Dalam konteks bangunan, secara umum, dan perumahan, khususnya, berkaitan dengan faktor ketiga dalam hubungan antara organisme hidup dan iklim - yaitu, bentuk dan kain bangunan. (Hyde, 2008: 1)

Arsitektur bioklimatik adalah suatu pendekatan yang mengarahkan arsitek untuk mendapatkan penyelesaian desain dengan memperhatikan hubungan antara bentuk arsitektur dengan lingkungannya dalam kaitannya iklim daerah tersebut. Pada akhirnya bentuk arsitektur yang dihasilkan juga dipengaruhi oleh budaya setempat, dan hal ini akan berpengaruh pada

ekspresi arsitektur yang akan ditampilkan dari suatu bangunan, selain itu pendekatan bioklimatik akan mengurangi ketergantungan karya arsitektur terhadap sumber – sumber energi yang tidak dapat dipengaruhi.

Definisi awal bangunan bioklimatik menekankan bidang tumpang tindih biologi, klimatologi dan arsitektur (Olgay, 1963). Selama beberapa tahun terakhir, perkembangan ini *Pasif Low Energy Architecture* (PLEA) telah dibingkai desain bioklimatik dalam konteks keberlanjutan. Richard Hyde, 2008 : 1 menuturkan hal ini dapat dilihat dari segi tujuan:

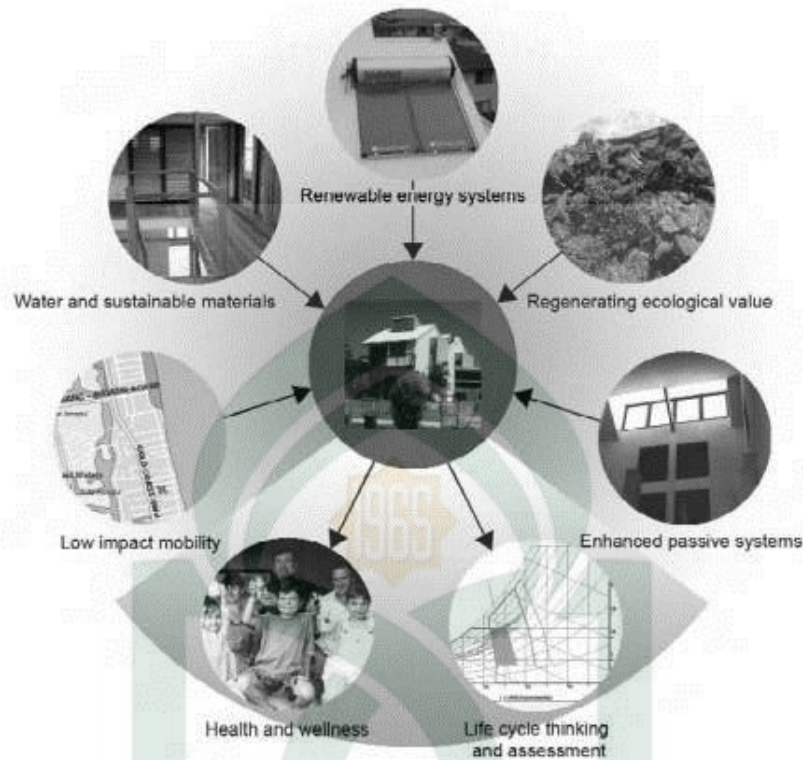
- a. Komitmen untuk pengembangan, dokumentasi dan difusi prinsip-prinsip desain bioklimatik dan penerapan teknik alami dan inovatif untuk pemanasan, pendinginan dan pencahayaan;
 - b. Melayani sebagai forum interdisipliner internasional untuk mempromosikan wacana tentang kelestarian lingkungan dalam arsitektur dan perencanaan;
 - c. Undangan global untuk usaha tanggung jawab ekologi dan lingkungan dalam arsitektur dan perencanaan; dan
 - d. Pembentukan standar tertinggi penelitian dan profesionalisme dalam membangun ilmu pengetahuan dan arsitektur untuk kepentingan pemukiman manusia yang berkelanjutan (www.plea-arch.org/whatisplea.html).
2. Komponen desain bioklimatik

Dalam kutipan Hyde, 2008 : 3, tema saat ini berpusat pada berbagai isu mengenai hubungan antara biologis dan dominan fisik, seperti:

- a. Jenis iklim dan persyaratan;
- b. Kenyamanan termal adaptif;
- c. Vernakular dan kontekstual solusi;
- d. Alat dan metode penilaian;
- e. Iklim mikro: jalan matahari, angin dan hujan;
- f. Bekerja dengan unsur-unsur, seperti sistem pasif dan aktif; dan
- g. Pengembangan bentuk responsif (Hargreaves & Myers)

Hal ini dapat dikonseptualisasikan sebagai desain bangunan yang memanfaatkan berbagai elemen biofisik. Unsur-unsur biofisik terutama

diambil dari ekosfer, daripada litosfer - yaitu, panas, cahaya, lanskap, udara, hujan dan bahan (lihat gambar II.1). (Hyde, 2008 : 4)



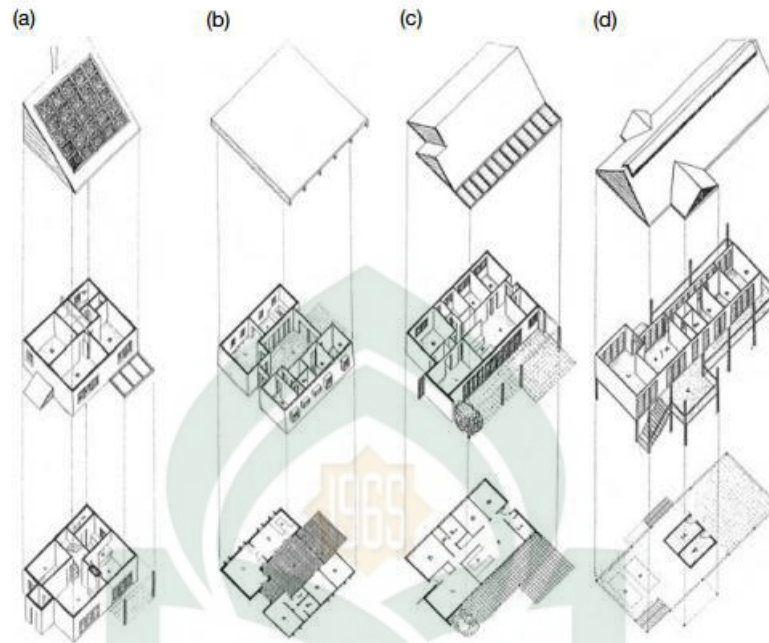
Gambar II. 1 Parameter baru pada bangunan Bioklimatik
(Sumber: Hyde, 2008, hal. 4)

Hasil dari desain bangunan bioklimatik menggunakan langkah-langkah meliputi peningkatan kinerja dua parameter utama:

- a. Kenyamanan dan kesejahteraan penghuni: definisi biofisik kenyamanan telah diperluas untuk mencakup berbagai isu yang harus dilakukan dengan faktor-faktor sosial dan ekonomi.
 - b. Siklus hidup bangunan dan infrastruktur: ini termasuk dampak lingkungan dikurangi selama siklus hidup dan mengurangi keseluruhan-hidup biaya.
3. Lokasi, iklim dan solusi
- a. Bagian pencocokan

Kerja konvensional pada bangunan telah mengidentifikasi bentuk gedung terpisah khusus untuk iklim tertentu. Oleh karena itu, untuk iklim dingin, rencana kompak persegi dianjurkan; untuk daerah beriklim sedang, rencana persegi panjang dianjurkan; dan untuk iklim kering

panas, bentuk halaman disarankan dengan massa termal. Sementara itu, sebuah rumah di iklim lembab panas harus didasarkan pada bentuk linear, satu ruangan dalam (lihat Gambar II. 2).



Gambar II. 2 Pencocokan bentuk rumah dan kain khusus untuk tipe iklim
(Sumber: Hyde, 2008 hal. 7)

Keterangan (Gambar II. 2):

- a) Dingin - massa termal yang sangat tinggi, sangat terisolasi dengan baik, terkontrol ventilasi
- b) Hot gersang - massa termal yang tinggi, tanah kopling, warna terang dan teduh
- c) Beriklim - sedang khatulistiwa menghadap jendela untuk mengumpulkan matahari musim dingin, shading matahari musim panas dan massa termal, ventilasi yang baik di musim panas
- d) Hangat lembab - iklim meso maritim, ringan, tinggi dan berventilasi baik

Tujuan dari jenis tipologi adalah untuk meningkatkan efisiensi fungsional rumah dengan membuat bangunan responsif terhadap iklim di mana ia berada.

b. Rangkaian solusi perkembangan/evolusi

Selama beberapa tahun terakhir, evolusi bentuk bangunan telah menciptakan tipologi yang sekarang merespon kurang untuk iklim dan lebih dengan kebutuhan kriteria sosial dan ekonomi. Menurut Richard Hyde, 2008 dalam buku *Bioclimatic Housing*, ada dua faktor penentu utama dapat diidentifikasi:

- a) Pertama, densifikasi kota berarti evolusi baris rumah dan apartemen;
- b) Kedua, kelimpahan energi murah berarti bahwa bentuk tidak perlu tergantung iklim tetapi dapat bergantung untuk kenyamanan energi setempat yang dapat dimanfaatkan.

4. Prinsip Arsitektur Bioklimatik

Prinsip Arsitektur Bioklimatik Secara Ekologi Menurut Ken Yeang (kutipan Pawitro, et al, 2014 : 3) yaitu :

a. *Opening*

Opening adalah komponen pada fasad bangunan berupa bukaan udara untuk penghawaan alami dan bukaan cahaya untuk penerangan alami.

b. *Orientation dan Zone*

Orientasi adalah mengarahkan/ mengorientasikan bangunan dan bukaan cahaya (*building orientation, opening orientation*), agar dapat memperoleh penerangan alami seoptimal mungkin sekaligus menghindari penerimaan radiasi panas matahari (*solar-heat gain*).

c. *Shade dan Filter*

Shade adalah pembayangan pada fasad bangunan, terutama pada bukaan. *Filter* adalah penyaringan radiasi panas matahari pada fasade bangunan. Filter dapat dilakukan dengan *secondary skin* dan kaca khusus yang dapat memantulkan atau menyerap sebagian radiasi panas matahari.

d. *Insulate*

Insulate adalah menahan penerimaan radiasi panas matahari (*solar- heat gain*) melalui dinding insulasi (*insulative wall*) dan atap insulasi (*insulative roof*).

e. *Green*

Green adalah pengadaan vegetasi yang dapat membantu efek pendinginan udara pada bangunan dan lingkungannya.

f. *Cooling Effect*

Cooling effect adalah teknik pasif pendinginan udara menggunakan elemen air pada bangunan dan lingkungannya.

5. Faktor iklim daerah tropis lembab

Faktor iklim tropis lembab pada daerah tertentu mempengaruhi pencahayaan dan penghawaan. Faktor – faktor dan kondisi iklim yang mempengaruhi perencanaan bangunan (Lippsmeier, 1994 dalam kutipan Ninra, 2012 : 49) :

a. Matahari

Radiasi matahari adalah penyebab semua ciri umum iklim dan sangat berpengaruh terhadap kehidupan manusia. Kekuatan efektifnya membentuk keseimbangan termal pada bumi yang ditentukan oleh energi radiasi (insolasi) matahari, pemantulan pada permukaan bumi, berkurangnya radiasi oleh penguapan, dan arus radiasi di atmosfer.

Dalam perencanaan bangunan, hal tersebut perlu diketahui untuk mengatur banyaknya sinar matahari yang masuk melalui bukaan sehingga dapat ditentukan orientasi massa bangunan yang terbaik karena untuk menentukan orientasi yang tepat hanya dapat dilakukan dengan meninjau sudut – sudut matahari pada berbagai jam setiap harinya.

b. Temperatur

Daerah yang paling panas pada umumnya adalah daerah yang paling banyak menerima radiasi matahari, yaitu daerah khatulistiwa. Panas tertinggi kira – kira 2 jam setelah tengah hari, karena pada saat itu radiasi langsung matahari bergabung dengan temperatur udara yang sudah tinggi sehingga pertambahan panas tersebut terdapat pada fasade barat laut (tergantung pada musim dan garis lintang) dan fasade barat. Sebagai patokan dapat dianggap bahwa temperatur tertinggi sekitar 1 – 2 jam sebelum matahari terbit. Temperatur sudah mulai naik lagi sebelum matahari terbit disebabkan oleh radiasi pada langit.

Di daerah tropis, fasade timur dan barat paling banyak terkena radiasi matahari, sedangkan penyinaran langsung pada dinding tergantung pada orientasinya terhadap matahari. Akan tetapi radiasi tidak langsung tidak berpengaruh pada arah fasade atau bagian bangunan lain yang disebabkan karena awan yang menutupi langit.

c. Angin

Angin atau gerakan udara disebabkan oleh pemanasan lapisan udara yang berbeda – beda. Skalanya berkisar mulai dari angin sepoi – sepoi sampai angin topan, yakni kekuatan angin 0 – 12 (skala Beaufort).

Penelitian di kota – kota besar menunjukkan bahwa kecepatan angin di permukaan jalan rata – rata hanya sepertiga dari kecepatan pada lansekap terbuka.

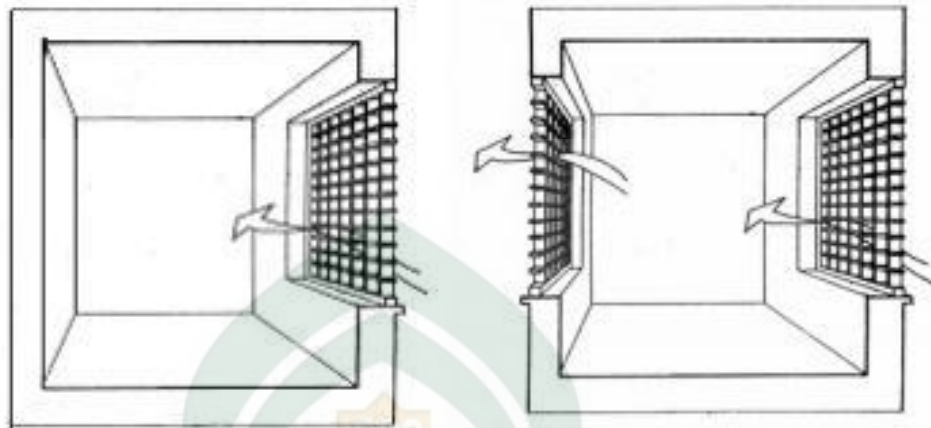
Bangunan tinggi mempunyai peredaran angin yang lebih baik pada bagian sebelah atas karena intensitas gerakan udara yang lebih besar daripada di lantai (ground floor). Di belakang bangunan tinggi terbentuk angin putar dan arus udara yang berlawanan arah yang dapat menghasilkan pengudaraan bagi bangunan yang ada di belakangnya.

6. Strategi pencahayaan dan penghawaan dalam arsitektur bioklimatik

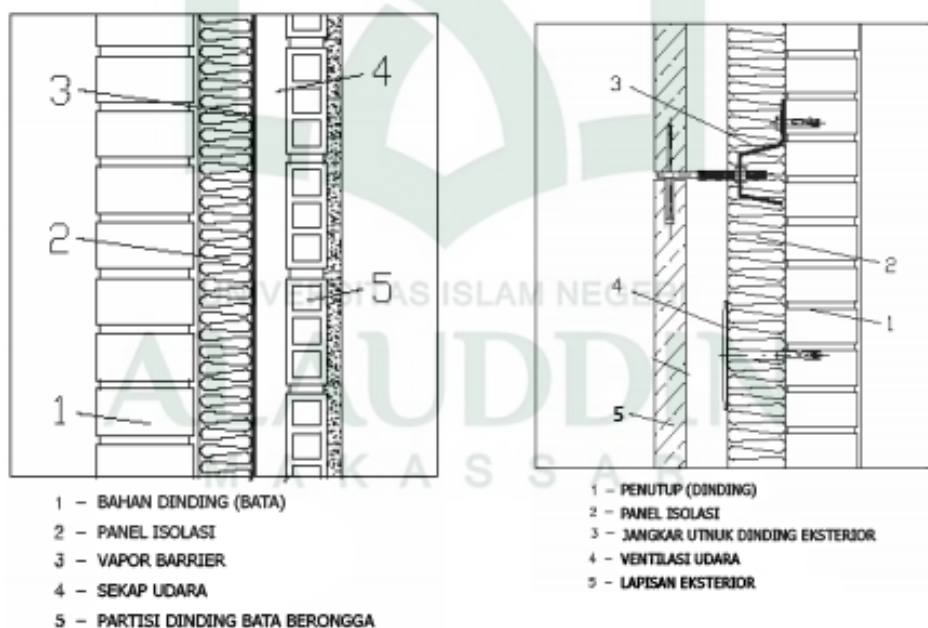
Strategi yang sering digunakan adalah Strategi Pasif. Menurut Bosqued dkk (2006 : 3) Strategi Pasif yaitu hanya menggunakan kondisi alam untuk mengurangi pemanasan dan pendinginan sesuai kebutuhan. Dan karena itu memaksimalkan konsumsi energi tanpa menggunakan mesin apapun. Ada banyak strategi pasif, beberapa di antaranya adalah:

- a. Mengambil keuntungan dari kondisi iklim yang setempat.
- b. Orientasi bangunan untuk mengambil keuntungan dari tenaga surya.
- c. Perawatan berbeda untuk setiap fasade, tergantung iklim setempat.
- d. Penggunaan teras
- e. Pengaturan Kelembaban.
- f. Pemilihan tepat untuk bahan isolasi
- g. Ventilasi alami (sederhana dan lintas ventilasi).
- h. Cerobong asap matahari
- i. Kelembaman dinding & fasad berventilasi.


- j. Pencahayaan alami
- k. Bayangan.
- l. Efek rumah kaca.
- m. Pipa dikuburkan untuk pendinginan



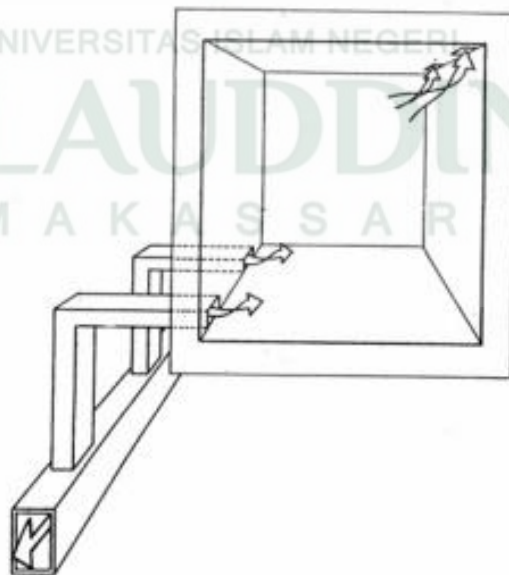
Gambar II. 3 Ventilasi alami
(Sumber: Bosqued dkk, 2006 hal.3)



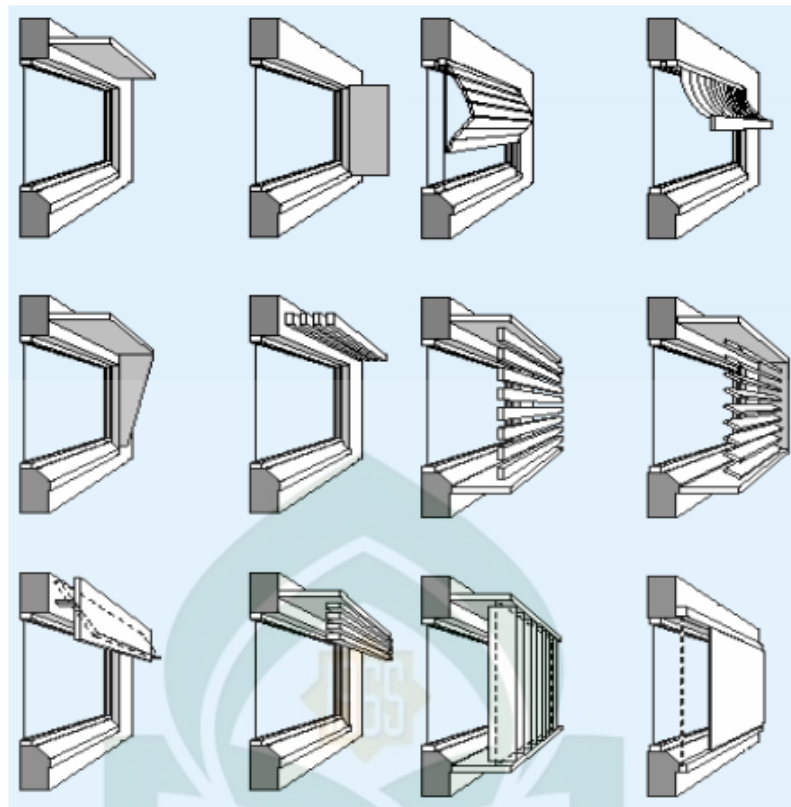
Gambar II. 4 Jenis Dinding – Isolasi dalam dan Isolasi Luar
(Sumber: Bosqued dkk, 2006 hal.3)



Gambar II. 5 Contoh Pencahayaan Alami yang betul
(Sumber: Bosqued dkk, 2006 hal.3)

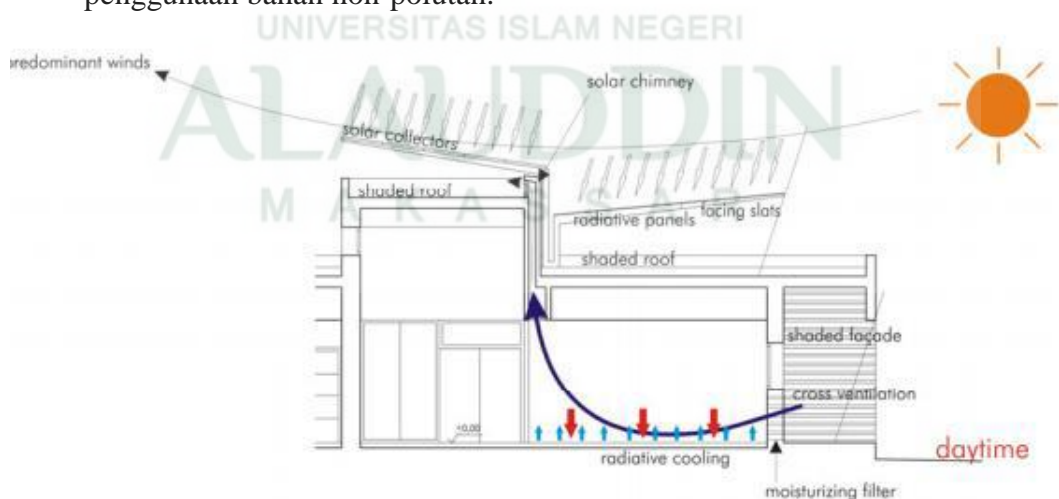


Gambar II. 6 Metode Pipa dalam tanah
(Sumber: Bosqued dkk, 2006 hal.4)



Gambar II. 7 Metode Pembayaran
(Sumber: Bosqued dkk, 2006 hal.4)

Desain Arsitektur Bioklimatik mempertimbangkan desain yang berkelanjutan, fasad yang berbeda untuk masing-masing orientasi, optimasi isolasi termal pada setiap fasad, bahan-bahan alami dari tempat sekitar, serta penggunaan bahan non-polutan.



Gambar II. 8 Simulasi pada musim panas
(Sumber: Bosqued dkk, 2006 hal.4)

Sebuah langkah desain yang cerdas dari Arsitektur Bioklimatik dapat dilakukan melalui perluasan batas kondisi dan prinsip-prinsip desain dalam desain mentah yang sebenarnya. Desain yang tidak terikat pada batasan ilmu, tapi tetap memperhatikan kondisi iklim sekitar dan prinsip-prinsip Arsitektur Bioklimatik yang dapat menjadi dasar yang mendalam untuk bangunan berkelanjutan.

D. Studi Preseden

1. Ayodya Resort Nusa Dua Bali

Hilton International Hotel (Ayodya Resort) yang berada di daerah Nusa Dua, sebelah selatan Pulau Bali, berdiri pada bukit peninsula dan merupakan kawasan Bali yang paling berkembang oleh turis. Daratan yang indah, pasir putih, dan pemandangan Gunung Agung, serta koral dari Samudra Indonesia, menjadi keunggulan tersendiri dari kawasan Nusa Dua. Bali Hilton International Hotel memiliki luas sebesar 11,5 hektar, dan tepat berseberangan dengan Bali golf and country club. Tepatnya di jalan Pantai Mengiat, PO. Box 46, Nusa Dua (80363), Bali. Bali Hilton International Hotel berjarak 12 km dari bandara Ngurah Rai International Airport yang dapat ditempuh dengan 15 menit dengan menggunakan mobil. Dan berjarak 30 km dari pusat kota, atau 35 menit menggunakan mobil. Lokasi Ayodya resort hotel dapat dilihat pada Gambar II.1.



Gambar II.8 Lokasi ayodya resort

(Sumber: <http://balirc.com/berita-bali/peta-wisata-nusa-dua.php&doc.id>)

Konsep Ayodya Resort Bali adalah menyediakan pengalaman bagi para tamu untuk menjalani kehidupan layaknya orang Bali yang tidak pernah ditemukan di negara asalnya. Konsep ini diwujudkan dengan memberikan atraksi seni dan budaya Bali yang sangat beragam itu melalui semua pelayanan kepada para tamu yang bertema Bali, serta semua bentuk fasilitas hotel yang meliputi lobi berukuran besar dan luas dengan ciri khas arsitektur Bali yang bertema cerita Ramayana, kolam renang yang berukuran besar, beberapa ruangan pertemuan berukuran besar, lapangan *tennis indoor*, pusat kebugaran dan spa, saran olah raga air dan berbagai fasilitas lainnya.



Gambar II.9 Sirkulasi dan aksesibilitas

(Sumber: http://www.sinisini.com/hotel/indonesia/bali/ayodya_resort/index.htm)

Fasilitas Kamar Ayodya Resort memiliki 600 kamar untuk disewakan kepada tamu, yang terdiri dari beberapa tipe yaitu:

- a. *Deluxe Room*: Kamar seluas 48 meter persegi yang merupakan kamar standar dari Ayodya Resort Bali dengan pilihan *garden view* atau *ocean view*.
- b. *Grande Room*: Kamar seluas 56 meter persegi.
- c. *Ayodya Honey moon*: Kamar seluas 56 atau 79 meter persegi dengan *four poster bed*, dua buah *day bed*.

d. *Ayodya Suite*: Ayodya suite memiliki beberapa tipe kamar dengan fasilitas yang berbeda- beda, antara lain:

- 1) *Mandavi Suite*
- 2) *Bharata Suite*
- 3) *Rama Shinta Suite*
- 4) *Kausalya Suite*
- 5) *Dasaratha Suite*

e. *Ayodya Palace Room*: Kamar seluas 56 meter persegi dengan fasilitas mewah dengan pilihan garden view atau ocean view.

Ayodya Palace, merupakan produk baru yang telah direncanakan dalam dua tahun sebelum proses *re-branding* dilakukan. *Ayodya Palace* merupakan produk modern yang ditujukan bagi para *honey mooners*, serta para eksekutif maupun pejabat pemerintahan yang mengutamakan dan peduli pada nilai eksklusifitas.

Ayodya Palace Tamu diijinkan untuk bersantai di *Ayodya Palace Lounge* dengan berbagai fasilitas yaitu:

- 1) Kolam renang khusus tamu *Ayodya Palace*
- 2) *Ayodya Spa* khusus tamu *Ayodya Palace*
- 3) Shuttle Service dari lobi *Ayodya Palace* menuju lobi utama dan sebaliknya
- 4) Mendapat pelayanan *Ayodya Palace Butler*
- 5) Setiap kamar di *Ayodya Resort Bali* memiliki fasilitas yang berbeda-beda menurut tipe kamar masing masing. Ada beberapa fasilitas yang terdapat di semua kamar, yaitu:
- 6) Kamar mandi dengan bathtub dan shower
- 7) mini bar
- 8) beranda

Fasilitas Hotel Lainnya:

Ayodya Resort Bali memiliki fasilitas-fasilitas lainnya yang ditawarkan untuk memenuhi kebutuhan tamu, antara lain:

- a. *Guest Service Facilities: Guest Service Facilities* Ayodya Resort Bali, Beberapa hal di bawah ini merupakan fasilitas yang disediakan untuk dapat menunjang kegiatan tamu, yaitu:
- 1) *In-house guest clinic*
 - 2) *House Doctor on Call*
 - 3) *Dentist on call*
 - 4) *Disable rooms*
 - 5) *Wheelchairs*
 - 6) *Concierge*
 - 7) *Packing Service*
 - 8) *Non-smoking rooms*
 - 9) *Limousine and Car Rental*
 - 10) *Mail & Postages Facilities*
 - 11) *Shopping arcades*
 - 12) *Luggage Store Room*
 - 13) *Safety Deposit Box*
 - 14) *Pillow (non-allergic)*
 - 15) *24 hour Room Service*
- b. *Business Centre*: Memiliki fasilitas lengkap antara lain faksimili, printer, jasa sekretaris, fotokopi, komputer. Dan yang terakhir adalah penambahan yang dilakukan pasca *rebranding* yaitu adanya fasilitas intepreter, untuk masalah komunikasi dan bahasa asing.
- c. *Meetings and Function Room*: Mempunyai total 13 ruangan baik untuk rapat maupun *function*. Yang membedakan adalah kapasitas tamu yang dapat ditampung. Total keseluruhan tamu yang dapat ditampung adalah sebesar 2500 orang.
- d. *House keeping and Laundry*: Berbagai layanan diberikan seperti *regular laundry*, *dry cleaning*, *express laundry*, dan *pressing*.
- e. *Recreation Facilities* : Meliputi kegiatan olah raga dan leisure bagi tamu antara lain:
- 1) *Outdoor Swimming Pool*
 - 2) *Indoor tennis court*

- 3) *Squash court*
 - 4) *18-hole golf course, adjacent to hotel*
 - 5) *Fitness center: gym, aerobics, sauna, dan whirl pool*
 - 6) *The Spa* dengan paket-paket *massage, body treatment*. Dalam sebuah taman dengan 4 treatment suites dan 7 treatment rooms.
 - 7) *Jogging track* dan *300 meter of beachfront*.
 - 8) *Waters ports seperti: surfing, snorkeling, wind surfing, water skiing, diving*.
 - 9) *Mini golf*.
- f. *Guest Shop*: Menyediakan berbagai kebutuhan para tamu, seperti *Hilton souvenir shop & drugstore, arts & handicraft shops, travel agencies, hairdresser & beauty salon, apparel and boutiques, shopping arcade, spa shop*.
- g. *Food and Bevarage Facilities*: Meliputi berbagai macam restoran yang menawarkan aneka ragam hidangan nasional maupun internasional.

Table II.1. Karakteristik dan corak arsitektur Bali yang di terapkan

Gambar	Tema	Objek
 Gambar diluar kamar	-Pada desain arsitekturnya memakai corak arsitektur Bali. dalam penghadiran suasana, terdapat pada bata merah sebagai dinding dan ukiran khas yang terdiri dari gambar wujud leak dan tumbuhan-tumbuhan	Bahan kayu, alang-alang, dan Batu alam mendominasi pada aksent berwarna natural; (coklat, abu-abu) dan warna hitam mempertegas kesan <i>elegant</i> sehingga menimbulkan kesan mewah pada ruang-ruang Ayodya suite room.
 Gambar dalam kamar	-penghadiran ruang luar ke dalam dicapai dengan bukaan yang lebar mengarah ke taman atau pantai, adanya kolam renang dan ruang makan mirip gazebo/ pondok.	

Sumber :http://www.tripadvisor.co.id/Ayodya_Nusa_Dua_Peninsula_Bali.html

2. Pantai Indah Resort Hotel Pangandaran

Terletak di pusat kota Pangandaran. Pada sisi timur pantai terdapat Pantai Indah. Sementara di sisi barat, terdapat Pantai Indah Barat.



Gambar II.10. Pantai Indah Resort Hotel Pangandaran

Sumber data: www.google.com. 2017

Fasilitas yang tersedia:

a. Pantai Indah Timur

- 1) Kolam Renang
- 2) Lapangan Tennis
- 3) Tempat Bermain dan Jalur *beach-walk*

b. Pantai Indah Barat

- 1) Rumah Makan
- 2) Ruang Pertemuan
- 3) Kolam Renang

3. Surya Pesona Beach Hotel

Surya Pesona Beach Hotel adalah hotel bintang tiga yang terletak di Pangandaran, Ciamis sebuah resort pantai di Jawa Barat Indonesia



Gambar II.11. Surya Pesona Hotel
Sumber data: www.google.com. 2017

Fasilitas yang tersedia:

- a. *Deluxe and Suite Rooms*
 - b. *Room Service*
 - c. *Restaurant*
 - d. *Swimming Pool*
 - e. *Meeting Rooms*
 - f. *Children Playground*
 - g. *Outdoor Barbeque*
 - h. *Parking Area*
4. Ramayana Resort and SPA
- Terletak di Jl. Bakung Sari, Kuta, Kabupaten Badung, Bali 80361, Indonesia.



Gambar II.12. Ramayana Resort and SPA
Sumber data: www.google.com. 2017

Ramayan Resort dan Spa adalah Hotel yang di tempuh hanya 10 menit dari bandara internasional dan berjalan kaki singkat dari pusat hiburan Kuta. Semua kamar didekorasi dengan desain tradisional Bali dan dilengkapi dengan fasilitas modern. Para tamu dapat menikmati masakan lokal, Asia, dan Eropa menggoda di berbagai restoran resort yang ditawarkan.

Fasilitas yang tersedia :

a) Gabah Restaurant

Restoran utama yang menyediakan hidangan khas Nusantara untuk para pecinta kuliner masakan asli Indonesia.



Gambar II.13. Gabah Restaurant
Sumber : <http://www.ramayanahotel.com> 2017

b) Rama Spa

Menyediakan perawatan spa lengkap, termasuk didalamnya adalah pijat khas Bali, manicure/pedicure dan salon kecantikan.



Gambar II.14. Rama Spa

Sumber : <http://www.ramayanahotel.com> 2017

c) Laksmana Meeting Room

Untuk kebutuhan bisnis Anda selama di Bali, Laksmana Meeting Room adalah pilihan tepat untuk kapasitas peserta maksimal 130 orang.



Gambar II.15. Laksmana Meeting Room

Sumber : <http://www.ramayanahotel.com> 2017

d) Resort Club Launge

Merupakan fasilitas eksklusif untuk semua tamu yang menginap di Resort Club Room. Dalam Resort Club Lounge juga menyediakan perpustakaan dan internet akses gratis.



Gambar II.16. Resort Club Launge

Sumber : <http://www.ramayanahotel.com> 2017

e) Gabah Terrace Launge

Gabah Terrace Lounge menawarkan tempat bersantai yang nyaman dengan pemandangan kota Kuta yang atraktif



Gambar II.17. Gabah Terrace Launge

Sumber : <http://www.ramayanahotel.com> 2017

f) Jepun Poolside Bar

Tempat favorit tamu untuk bersantai dan menikmati hangatnya matahari Kuta. Tempat ini juga digunakan sebagai tempat untuk kelas cocktail mixology.




Gambar II.18.Jepun Poolside Bar

Sumber : <http://www.ramayanahotel.com> 2017

5. Mesianaga tower malaysia

Menara mesiniaga merupakan kantor pusat IBM di Subang Jaya dekat Kuala Lumpur. Bangunan ini merupakan bangunan high-tech yang memiliki tinggi bangunan 15 lantai. Bangunan tunggal dengan tower tinggi yang modern merupakan hasil penelitian arsitek, Kenneth Yeang selama sepuluh tahun tentang prinsip-prinsip desain bangunan tinggi medium. Tiga bagian struktur terdiri dari bagian dasar “hijau” yang dinaikan, sepuluh lantai ruang kantor yang dilingkari balkon taman, hiasan dinding luar sebagai pembayang, dan puncaknya di pasang atap matahari (sun roof) yang spektakuler. Strategi desain yeang menggunakan pendekatan Ekologi dan lingkungan mengurangi biaya perawatan jangka panjang dengan mengurangi pemakaian energi. Sangat penting bahwa merancang bangunan dengan pendekatan iklim memberikan dimensi estetik bagi pekerjaannya (yeang) yang tidak ditemukan pada jenis bangunan medium high rise dengan penutup kaca dan pengkondisian udara.



Gambar II. 19 Mesianaga Tower Malaysia
(sumber: Google, diunduh tanggal 10 Maret 2017)

Bangunan ini dirancang dengan tetap mempertahankan konsep ramah lingkungan dan dapat menyesuaikan diri dengan lingkungan. Untuk itu, menara ini menggunakan banyak kanopi dan kisi-kisi. Dapat dilihat pada gambar, hightechniaga tower setinggi 8 lantai dirancang dengan style modern dan bertemakan Bioklimatik. Pendekatan Arsitektur tropis ternyata mampu menjadi bangunan yang lebih murah dan efisien ketimbang bangunan pada umumnya. Hal ini terbukti bangunan Menara Mesiniaga, Kuala Lumpur yang digunakan untuk kantor pusat warabala IBM. Menara yang dirancang oleh T.R. Hamzah & Yeang, Sdn.Bhd. dan terdiri 15 lantai, luas 12.345 m² didukung dengan penggunaan material yang biasa dipakai untuk gedung tinggi, misalnya struktur baja dan komponen ringan pembatas ruang, tetapi dengan cerdas Yeang bereksperimen dalam cara penggunaannya melalui penempatan bahan tersebut sebagai penangkal sengatan panas dalam ukuran yang berbeda-beda dan bentuk melengkung sesuai pergerakan matahari.

Menara mesiniaga juga lebih efisien karna infrastruktur (service core) yang biasanya di tengah ditarik ke tepi timur sehingga ruang kerja bisa lebih leluasa dan gang untuk sirkulasi lebih sedikit. Yeang mendesain gedung yang memamerkan citra high tech sekaligus memberikan suasana nyaman kepada karyawan. Agar nyaman, Yeang menempatkan inti bangunan (service core)-tangga, lift, toilet, mekanikal-elektrikal, plumbing disisi paling banyak

menerima sengatan matahari yakni timur gedung. Yang paling menarik adalah tampilnya dua “taman di awan” yang membelit bangunan bak spiral. Taman itu memberikan efek bayangan yang kontras dengan permukaan dinding dari aluminium dan baja. Struktur bangunan dari rangka beton bertulang yang dilubangi dua jenis penangkis matahari, dinding baja dan kaca sejalan dengan podium dan puncak gedung dari metal, mampu menghadirkan citra high tech.



Gambar II. 20 Facade Menara Mesianaga
(sumber: Google, diunduh tanggal 10 Maret 2017)

Yang menyebut pendekatannya dengan “gedung jangkung bioklimatik” yang memberikan kontrol iklim yang peka terhadap hemat energi, termasuk didalamnya menggunakan unsur hijau, pengudaraan dan pencahayaan yang alami secara intensif.

UNIVERSITAS ISLAM NEGERI
ALAUDDIN
MAKASSAR

6. Nestlé Social Block, Graneros, Chile



Gambar II. 21 Nestlé Social Block/GH+A Guillermo Hevia

(Sumber : <http://www.archdaily.com/52763/nestle-social-block-gha-guillermo-hevia/>, diunduh tanggal 10 Maret 2017)

Bangunan baru, bagian dari nestles blok sosial di pabrik Granero (VI Región - Chile), menggunakan berbagai strategi bioclimatic, dalam kebijakan perusahaan pemanfaatan sumber daya energi dan ekonomi di abad ke-21. Strategi ini favorize penggunaan sumber daya alam, sistem ventilasi pasif, air-condition dan pembersihan untuk di dalam ruang, pencahayaan dikontrol alami, penghematan biaya yang efektif dalam penggunaan sumber daya hidrologi, serta pemanfaatan sumber daya dan perlindungan lingkungan.

Program ini mengkontemplasikan sebuah bangunan tiga lantai, dengan program yang berbeda: Lantai pertama untuk fasilitas karyawan (toilet, ruang ganti dan kantin); administrasi di lantai kedua; lantai ketiga termasuk laboratorium dan ruang pendidikan.



Gambar II. 22 Penggunaan air pada sisi Nestlé Social Block
(Sumber : <http://www.archdaily.com/52763/nestle-social-block-gha-guillermo-hevia/>,
diunduh tanggal 10 Maret 2017)

Bangunan ini dimahkotai oleh atap ditangguhkan, fasad dengan double-kulit, tambahan kolam penggunaan air multi-berfungsi sebagai siaga api – air dan sistem pendingin melalui penguapan untuk fasad terkena sinar matahari dalam periode panas. (<http://www.archdaily.com>, 2017)

UNIVERSITAS ISLAM NEGERI
ALAUDDIN
M A K A S S A R

E. Resume Studi Preseden

1. Resume studi preseden hotel resort

Tabel II. 2 Resume Studi Preseden Hotel Resort

Konsepsi Rancangan	Studi Preseden		Gagasan Aplikasi pada desain
	Ayodya Resort Nusa Dua Bali	Pantai Indah Resort Hotel	
Konsep lokasi	Hotel ini berada di jalan Pantai Mengiat, PO. Box 46, Nusa Dua (80363), Bali. Bali Hilton International Hotel berjarak 12 km dari bandara Ngurah Rai International Airport yang dapat ditempuh dengan 15 menit dengan menggunakan mobil	Terletak di pusat kota Pangandaran. Pada sisi timur pantai terdapat Pantai Indah. Sementara di sisi barat, terdapat Pantai Indah Barat.	Terletak di kawasan wisata pantai pasir putih
Konsep Tapak	Bali Hilton International Hotel berjarak 12 km dari bandara Ngurah Rai International Airport yang dapat ditempuh dengan 15 menit dengan menggunakan mobil	-	Pemilihan tapak dengan pertimbangan kemudahan pencapaian, serta berdekatan dengan objek wisata.
Sistem Struktur	Menggunakan system struktur beton bertulang	Menggunakan struktur beton bertulang	Pertimbangan kekuatan dan penyusaihan struktur terhadap bangunan
Konsep Bentuk	Bentuk kotak persegi panjang yang terbagi menjadi 2 sisi dengan titik pusat di tengah bangunan	Bentuk persegi yang lebih sederhana	Pertimbangan desain ruang yang memenuhi fungsi bangunan selaras dengan penekannya
Sistem Utilitas	Jaringan utilitas yang terpenuhi	System utilitas yang mendukung	System utilitas yang terpenuhi
Ruang Dalam	Menyesuaikan dengan fungsi bangunan	Menyesuaikan dengan fungsi bangunan	Menyesuaikan dengan fungsi bangunan

Ruang Luar	Penyediaan ruang parker luar sehingga menghindari tingkat kebisingan pada bangunan serta polusi dilengkapi dengan vegetasi sebagai sumber 02 serta fungsi estetika	Tanaman hijau dengan balutan rumput – rumput kecil memberikan kesan luas. Perpaduan tanaman daun cokelat memberikan kesan kesamaan dengan warna bangunan di samping pertimbangan manfaat vegetasi itu sendiri	Perancangan ruang luar yang dapat mempengaruhi sistem pada ruang dalam
Zoning	Zoning horisontal	Zoning horizontal	Pada perancangan bangunan memiliki zoning horisontal
Analisis Iklim	Pada lokasi bangunan memiliki iklim laut sedang yaitu iklim musim dingin dan musim panas	Pada lokasi bangunan memiliki iklim laut sedang yaitu iklim musim dingin dan musim panas	Iklim pada Pelabuhan Bira panas dan dingin
Sistem parkir	Parkir pada kawasan tapak	Parkir pada kawasan tapak	Pada bangunan ini mempunyai sistem parkir yang menyesuaikan dengan keadaan lalu lintas sekitar

Sumber : Olah data 2017

2. Resume studi preseden arsitektur bioklimatik

Tabel II. 3 Resume Studi Preseden Bangunan Bioklimatik

Konsepsi Rancangan	Studi Preseden		Gagasan Aplikasi pada desain
	Mesianaga Tower Malaysia	Nestlé Social Block	
Konsep lokasi	Subang Jaya, Selangor, Malaysia	Berada di Graneros, Chile	Terletak di kawasan wisata pantai pasir putih
Konsep Tapak	Landscape bangunan disesuaikan dengan lingkungan sekitar. Salah satunya terdapat	Hasil pengolahan tapak dimana memperhatikan orientasi matahari	Pemilihan tapak dengan pertimbangan kemudahan

	desain yang dimanakan angin leluasa masuk ke dalam bangunan	dan angin. Penempatan kolam diletakkan hanya di sisi bangunan yang terkena matahari.	pencapaian, serta berdekatan dengan objek wisata
Sistem Struktur	Sistem struktur pada bangunan ini dapat menyerap panas matahari sepanjang siang hari dan melepaskannya pada siang hari.	Struktur bangunan ini hampir semuanya menggunakan kaca, tapi untuk meminimalisir efek negatif iklim ditambahkan <i>double-fasade</i> .	Pertimbangan kekuatan dan penyuaian struktur terhadap bangunan
Konsep Bentuk	Bentuk fasad bangunan terdapat double fasad dan penempatan bukaan menyesuaikan dengan orientasi matahari dan angin	Bentuk bangunan berbentuk huruf L. dan fasadnya diperindah dengan <i>double-fasade</i> .	Pertimbangan desain ruang yang memenuhi fungsi bangunan selaras dengan penekannya
Sistem Utilitas	-	Menggunakan kolam pada sistem pendingin melalui penguapan untuk fasad terkena sinar matahari dalam periode panas. Strategi pada bangunan ini yaitu penggunaan sumber daya alam, sistem ventilasi pasif, air-condition dan pembersihan untuk di dalam ruang, pencahayaan dikontrol alami, hemat biaya efektif dalam penggunaan sumber daya hidrologi (konsumsi air dari toilet, dll)	System utilitas yang terpenuhi
Ruang Dalam	Tata ruang dalam bangunan disesuaikan dengan kebutuhan	Tata ruang dalam bangunan disesuaikan dengan	Menyesuaikan dengan fungsi bangunan

	pengguna dan beberapa terdapat area yang cukup luas sebagai tempat interaksi	kebutuhan pengguna dan beberapa terdapat area yang cukup luas sebagai tempat interaksi	
Ruang Luar	Orientasi bangunan yang terbaik adalah meletakkan luas permukaan bangunan terkecil menghadap timur – barat memberikan dinding eksternal pada luar ruangan atau pada emperan terbuka.	Terdapat space di salah satu bangunan yang tidak hanya pengerasan beton tapi juga ditanami rumput.	Perancangan ruang luar yang dapat mempengaruhi sistem pada ruang dalam
Zoning	Terdapat zona vertical		Pada perancangan bangunan memiliki zoning horisontal
Analisis Iklim	Iklim Malaysia mempunyai suhu kelembaban kuat dan hujan	Chili memiliki suhu yang relative dingin yaitu 17.5 derajat celcius.	Iklim pada Pelabuhan Bira panas dan dingin
Sistem parkir	Parkir pada halaman atau tapak bangunan	Parkir pada halaman atau tapak bangunan	Pada bangunan ini mempunyai sistem parkir yang menyesuaikan dengan keadaan lalu lintas sekitar

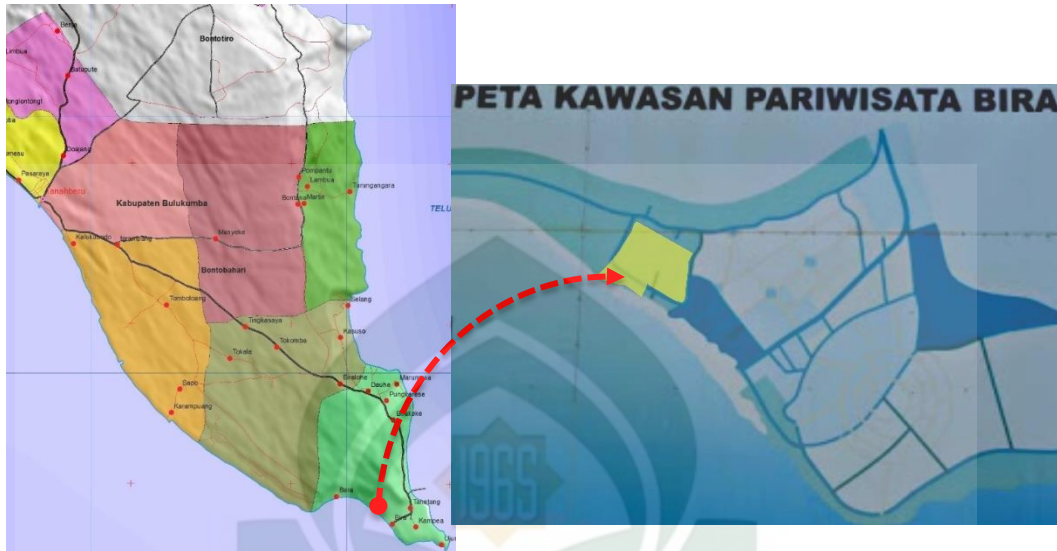
Sumber : Olah data 2017

BAB III

TINJAUAN KHUSUS LOKASI PERANCANGAN

A. Tinjauan Khusus Desa Bira Kabupaten Bulukumba

1. Letak Geografis Desa Bira



Gambar III.1 Peta Kecamatan Bontobahari Dan Peta Kawasan Wisata Bira

Sumber : Badan Pusat Statistik Kabupaten Bulukumba

Desa Bira merupakan salah satu desa dari 8 kelurahan/desa yang ada di Kecamatan Bontobahari Kabupaten Bulukumba, Desa Bira terdiri dari 4 dusun, 10 RW/RK dan 20 RT. Adapun batas-batas administrasi daerah Desa Bira yaitu :

Sebelah selatan	: berbatasan dengan Selat Selayar
Sebelah utara	: berbatasan dengan Darubiah
Sebelah timur	: berbatasan dengan Teluk Bone
Sebelah barat	: berbatasan dengan Laut Flores

Desa Bira merupakan Desa terluas yang ada di Kecamatan Bontobahari dengan luas 19,5 Km² atau 1950 ha, yang terdiri atas 4 dusun yaitu, Dusun Pungkare, Dusun Birakeke, Dusun Tanetang dan Dusun Liukang Loe. Pusat pemerintahan Desa Bira berada di Dusun Pungkare yang terletak di jalan utama, yang berjarak kurang lebih 20 Km dari Ibu kota Kecamatan Bontobahari dan 40 km dari Ibu Kota Kabupaten Bulukumba.

2. Kondisi Tapak

Kondisi lingkungan dianalisis untuk mengetahui potensi yang dapat dimanfaatkan dan meminimalan efek lingkungan yang dapat merusak kenyamanan pengguna. Adapun analisis kondisi tapak meliputi :

a. Tata Guna Lahan



Gambar III. 2 Tata guna lahan sekitar tapak
(sumber : google earth, 2017)

Intensitas pemanfaatan lahan di kawasan ini kepadatan bangunannya tidak begitu padat, sebagian besar bangunan hanya berada pada jalan utama. Pada bagian site, dimana perancangan hotel resort akan dibangun hanya dimanfaatkan sebagai lahan peternakan warga.

b. Iklim

Iklim di sini adalah tropis. Hampir sebagian besar bulan ditandai dengan curah hujan yang signifikan. Musim kemarau singkat memiliki dampak yang kecil. Iklim di sini diklasifikasikan sebagai Am berdasarkan sistem Köppen-Geiger. Suhu rata-rata di Bulukumba adalah 26.5 °C. Dalam setahun curah hujan rata-rata adalah 1775 mm, kelembaban 89% dan memiliki kecepatan angin rata-rata 13 km/h. Menurut skala Beaufort kecepatan angin ini merupakan angin lemah. Jadi dalam perancangan ini tidak perlu perlakuan istimewa untuk menanggulangi kecepatan angin yang menimpa bangunan.

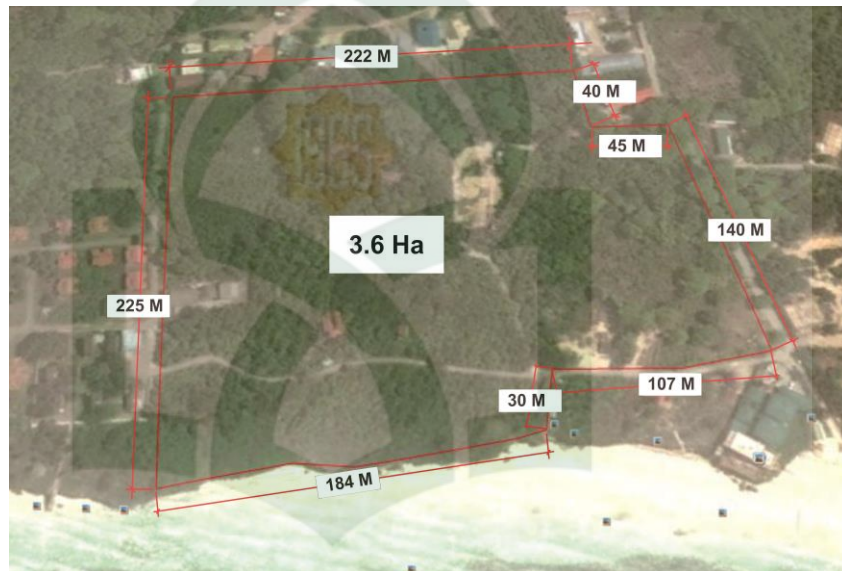
Bulan terkering adalah September, dengan 32 mm hujan. Presipitasi paling besar terlihat pada Mei, dengan curah hujan rata-rata

305 mm, terdapat perbedaan dalam 273 mm dari presipitasi antara bulan terkering dan bulan terbasah. November adalah bulan terhangat sepanjang tahun. Suhu di November rata-rata 27.2 °C. Suhu terendah dalam setahun terlihat di Juli, saat suhu ini berkisar 25.8 °C. Variasi suhu sepanjang tahun adalah 1.4 °C

c. Lokasi Tapak

Lokasi Pemilihan Site Hotel Resort terletak di Kawasan wisata Pantai Pasir Putih yang berjarak sekitar 40 km dari kota Kabupaten Bulukumba.

Berikut informasi lengkap Site yang terpilih:



Gambar III. 5 Lokasi dan dimensi tapak
(sumber : google earth, 2017)

Lokasi	: Kawasan Wisata Pantai Pasir Putih
Batas Utara	: Malboro beach pantai bira
Batas Timur	: Permukiman Penduduk dan penginapan
Batas Selatan	: Lahan kosong dan villa kampung anda
Batas Barat	: Anda resort
Tata Guna Lahan	: perdagangan, pariwisata, peternakan dan permukiman penduduk
Luas Lahan	: 3.6 Ha
Lebar Jalan	: 6 Meter
Kelebihan :	

- a) Dapat diakses melalui Jalan Bontobahari dan Jalan lingkungan di belakang site
- b) Lingkungan site aman dan teratur dan polusi rendah
- c) Terdapat Pantai Pasir Putih sebagai sarana pendukung kepariwisataan

Kekurangan :

- 1) Bukan jalur akses kendaraan umum
- 2) Jalanan yang cukup sempit

3. Kondisi topografi site

Kondisi topografi site perlu dianalisis karena mempengaruhi desain pada tapak dan pada bangunan. Dan kondisi topografi pada tapak yang terpilih meliputi:



Gambar III. 6 Lokasi site terpilih
(sumber : google earth, 2017)



Gambar III. 7 Potongan site
(sumber : google earth, 2017)

Kondisi tanah yang memiliki kontur dan kemiringan yang bervariasi membuat perbedaan elevasi kontur dan kemiringan tanah dapat dimanfaatkan sebagai potensi dalam perancangan.

Berdasarkan kondisi topografi pada tapak, analisis yang dapat dilakukan adalah sebagai berikut :

- 1) Pada lahan yang berkontur di jadikan sebagai potensi dan estetika dalam perancangan tapak.

Kelebihan : penggunaan estimasi dalam biaya tidak ada tambahan dalam perancangan.

Kekurangan : akan membutuhkan waktu yang lebih lama dalam proses pembangunan dengan lahan yang berkontur.

- 2) Penataan lahan dengan sistem *cut and fill*

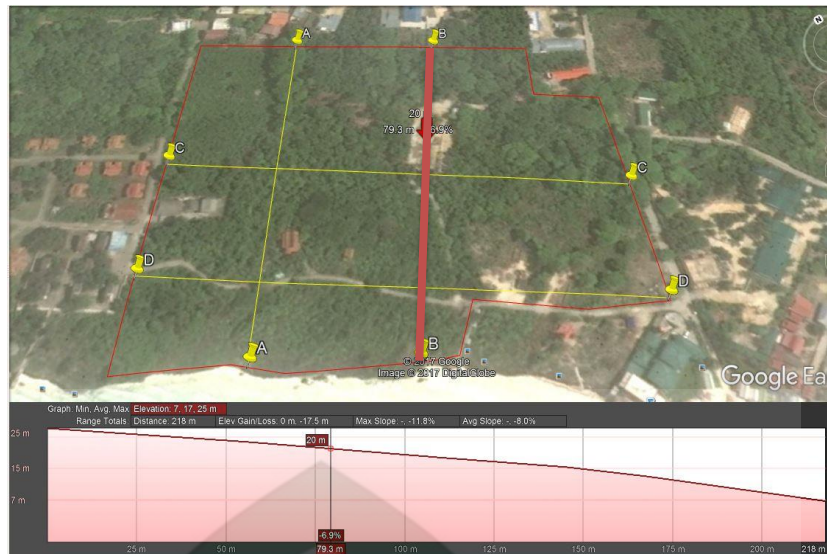
Kelebihan : proses pembangunan akan lebih muda dan cepat

Kekurangan : dengan sistem cut and fill membutuhkan biaya yang lebih banyak dalam proses pembangunannya.

Berikut adalah gambar kontur pada tapak dapat dilihat pada gambar di bawah ini :



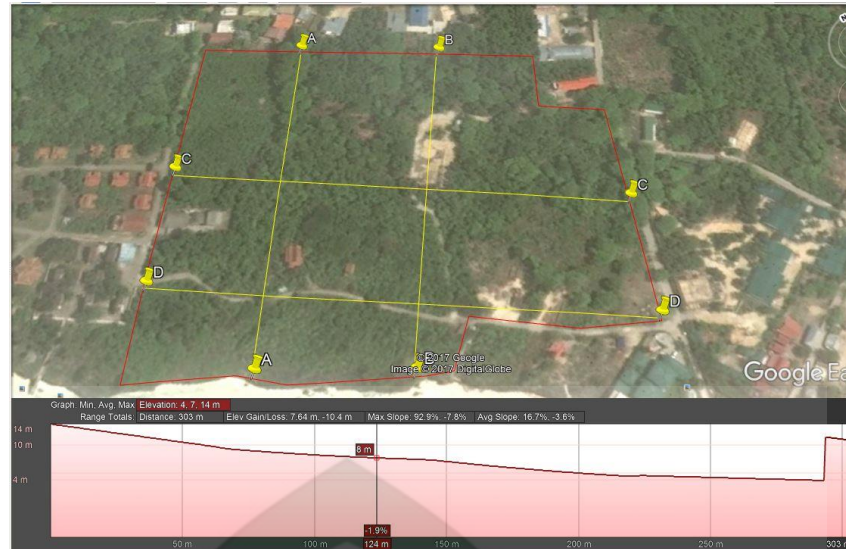
Gambar III. 8 Garis kontur potongan A-A pada tapak
(sumber :google earth, 2017)



Gambar III. 9 Garis kontur potongan B-B pada tapak
 (sumber :google earth, 2017)



Gambar III. 9 Garis kontur potongan C-C pada tapak
 (sumber :google earth, 2017)



Gambar III. 10 Garis kontur potongan D-D pada tapak
(sumber :google earth, 2017)

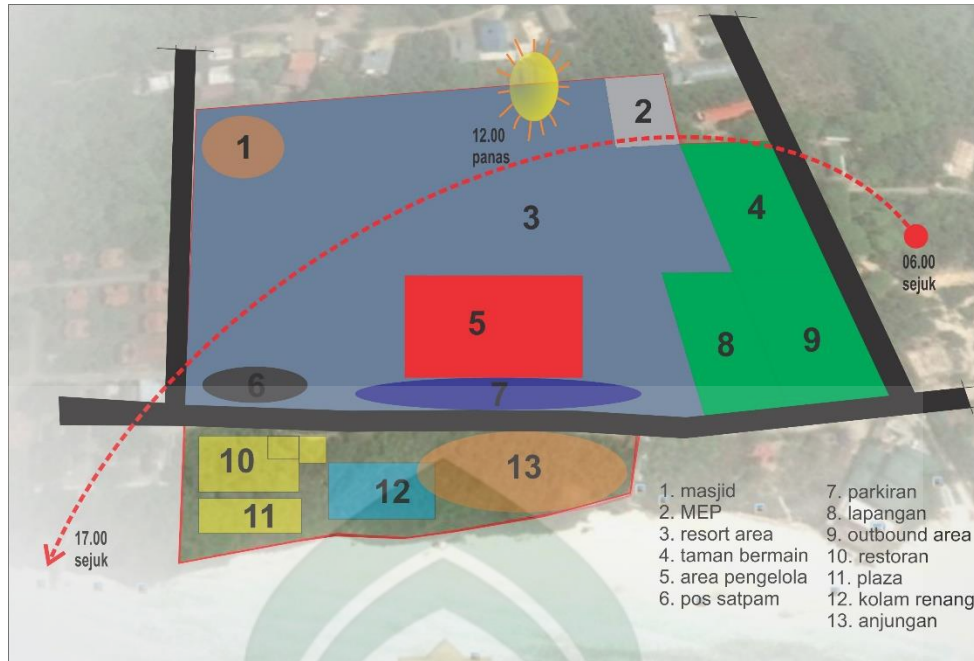
Kelebihan : Dari beberapa gambar keadaan kontur tanah diatas dapat disimpulkan keadaan kontur tanah pada tapak mempunyai kontur tanah yang berbeda – beda pada setiap sisi site, hal ini dapat menjadi salah satu potensi yang dapat menjadi nilai estetika dalam perancangan tapak.

Kekurangan : Ketinggian kontur harus di perhatikan karena kontur yang terlalu tinggi dapat mempengaruhi sirkulasi dalam tapak.

4. Orientasi matahari dan angin

Pada proses perancangan tapak salah satu hal yang harus di perhatikan yaitu orientasi matahari dan angina karena dapat mempengaruhi perletakan tata massa bangunan dalam perancangan.

Dalam mereduksi panas matahari pada tapak yaitu dengan menggunakan vegetasi sebagai filter dari hawa panas yang ditimbulkan oleh matahari. Sedangkan pada bangunan utama dan penunjang diberikan banyak bukaan sehingga sirkulasi angin dapat masuk ke bangunan.



Gambar III. 11 orientasi matahari
(sumber :google earth dan olah desain, 2017)

5. Pencapaian dan sirkulasi

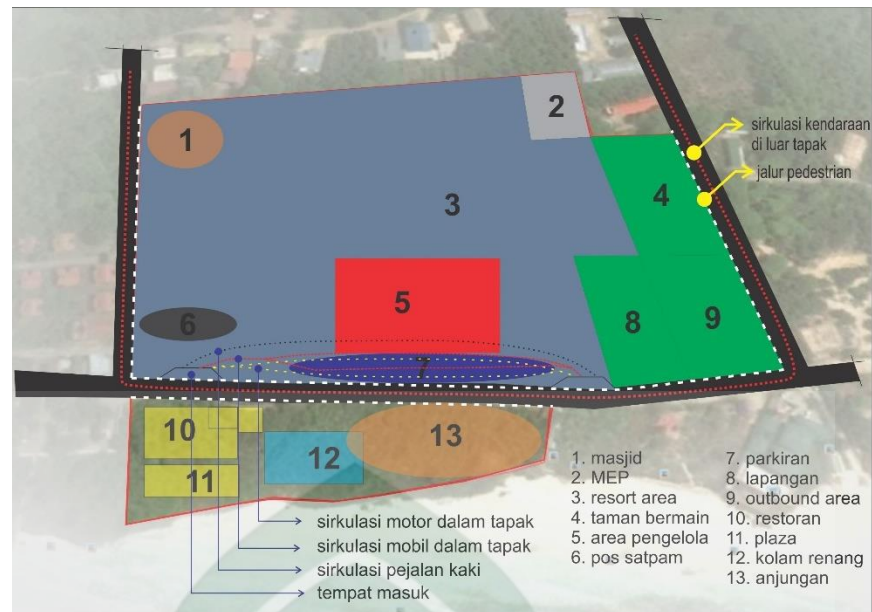
a. Sirkulasi

Sirkulasi pencapaian dibagi menjadi dua kendaraan dan manusia sehingga sistem sirkulasi pada kawasan menjadi lancar. Pada tapak terhubung dengan beberapa akses jalan yaitu Jalan Bontobahari serta di dukung dengan jalan lingkungan di sekitar site, Poros Bontobahari dapat meenjadi akses utama untuk masuk ke dalam kawasan perencanaan pada setiap jalan.

Penempatan akses masuk terbagi yaitu akses utama dan pendukung hal ini untuk mempermudah para pengunjung. Akses masuk yang di beri jarak dari jalan utama sehingga dapat mengurangi kepadatan kendaraan.

b. Parkir

Area parkir di tempatkan pada bagian depan, hal ini untuk mempermudah akses para pengunjung agar jarak pengunjung dari tempat parkir kearah tujuan lebih dekat.



Gambar III. 12 Pencapaian dan sirkulasi
(sumber :google earth dan olah desain, 2017)

Alternatif akses masuk utama yaitu pada Jalan Malboro yang berada di sebelah utara site hal ini untuk menghindari terjadinya kepadatan arus lalu lintas dan pembuatan akses pejalan kaki di sepanjang sisi site untuk mempermudah para pejalan kaki dalam melakukan kunjungan.

B. Tinjauan Terhadap Objek Wisata Di Desa Bira

Bulukumba merupakan daerah tujuan wisata dengan wilayah pengembangan pariwisata dipusatkan di Kecamatan Bontobahari. Potensi obyek wisata yang ada di Kabupaten Bulukumba meliputi, Obyek Wisata Bahari, Obyek Wisata Alam, Agro Wisata, Obyek Wisata Budaya dan Sejarah, Obyek Wisata Gunung, Sungai, Gua dan Danau. (budpar.bulukumbakab.go.id)

Keberadaan objek wisata merupakan satu rangkaian area yang tak terpisahkan, diharapkan mampu di kembangkan sebagai objek wisata terdepan dalam ranah daerah kawasan wisata Tanjung Bira. Kawasan ini dapat di kembangkan untuk pembangunan sarana dan prasarana yang mendukung kepariwisataan.

Adapun kawasan wisata yang diprioritaskan untuk di kembangkan yang ada di Desa Bira adalah sebagai Berikut :

1. Kawasan Wisata Pantai Pasir Putih
2. Kawasan Wisata Pantai Bara
3. Kawasan Wisata Pantai Panrang Luhu

4. Kawasan Wisata Pulau Liukang loe
5. Kawasan Wisata Puncak Pua Janggo
6. Kawasan Pelabuhan Tanjung Bira
7. Kawasan Industri Perahu Pinisi Tana Beru

C. Fungsi, Pelaku, Kegiatan dan Prediksi Jumlah Pengguna

1. Fungsi

Berdasarkan aktifitas yang diwadahi hotel resort di kawasan wisata pantai pasir putih, maka fasilitas bangunan memberikan berbagai jenis pelayanan yang terbagi menjadi 3 kebutuhan, yaitu kebutuhan primer, sekunder dan tersier. Berdasarkan kebutuhan tersebut adalah sebagai berikut:

a. Fungsi primer merupakan fungsi utama dari bangunan. Fungsi primer diantaranya:

1) Hunian

Hunian merupakan fungsi pokok dalam perancangan ini yaitu kamar tidur bagi wisatawan yang berkunjung. Tujuannya adalah untuk memberi kenyamanan bagi pengunjung. Selain itu kelengkapan fasilitas hunian perlu memadai.

2) Hiburan dan Rekreasi

Sesuai dengan tema yaitu hotel resort maka disediakanlah fasilitas hiburan yang berfungsi untuk memberikan kepuasan kepada tamu. Fungsi yang nantinya akan terwadahi adalah gazebo, open stage, taman, kolam renang, dan spa center

b. Fungsi sekunder adalah fungsi yang di akibatkan karena adanya kegiatan yang digunakan untuk mendukung kegiatan utama, diantaranya:

1) Pengelolaan administrasi

Pengelolaan administrasi merupakan pengelolaan hotel resort secara menyeluruh yang meliputi: ruang kepala, ruang pegawai (administrasi dan tata usaha) dan penunjang lainnya

2) Pelayanan komersil

Pelayanan komersil merupakan fasilitas-fasilitas yang mendukung mutu dan kualitas hotel yang meliputi : cefe, restoran, tempat penjualan barang tradisional dan mini market

3) Promosi

Promosi bertujuan untuk memamerkan jenis-jenis kerajinan tradisional, selain bertujuan menginap di hotel juga dapat menikmati hasil kerajinan masyarakat Bulukumba.

4) Olahraga

Olahraga merupakan syarat untuk menunjang keberadaan hotel resort misalnya: kolam renang, fitness, jogging track, dan camp dan hammock area.

c. Fungsi tersier merupakan kegiatan yang mendukung fungsi kegiatan baik primer maupun sekunder, diantaranya:

1) Pelayanan Servis

Pelayanan servis merupakan fasilitas yang menunjang keseluruhan fungsi dan fasilitas yang disediakan hotel resort. Kegiatan servis meliputi kegiatan *maintenance*/perbaikan bangunan maupun keamanan bangunan.

2) Fungsi Servis

Fungsi ini memberikan pelayanan kepada tamu hotel, segala kebutuhan tamu akan berkaitan dengan fungsi servis ini. Didalam fungsi servis ini diwadahi fasilitas berupa dapur utama, engineering, tempat ibadah, parkir kendaraan.

Dengan adanya fasilitas dari hotel tersebut diatas, maka dapat disimpulkan bahwa kebutuhan ruang ditentukan oleh fungsi bangunan dengan tujuan agar dapat mewadahi semua aktifitas yang ada didalamnya

2. Pelaku Kegiatan dan Kebutuhan Ruang

Berdasarkan analisa dan fungsi diatas maka dapat dikelompokkan jenis-jenis kegiatan dalam perancangan ini, halini dapat dilihat pada hubungan pelaku terhadap fungsi ruang dan aktifitas yang dilaksanakan, sehingga dapat dikelompokkan menjadi beberapa kelompok yang meliputi:

a. Pengunjung adalah salah satu aspek terpenting bagi kemajuan hotel resort.

Pengunjung dalam hotel ini dibagi menjadi beberapa macam diantaranya:

- 1) Pengunjung umum yang datang untuk menggunakan fasilitas umum yang disediakan, yaitu : restoran, gedung serbaguna, restaurant, perpustakaan mini, atm center, mushollah, dll.
- 2) Pengunjung khusus yang datang hanya untuk menginap di kamar hotel dan menikmati fasilitas hotel yang disediakan

b. Pengelola aktivitas : kewajiban pengelola dapat dibagi menjadi :

- 1) Pengelola hotel yang mencakup seluruh aspek-aspek di dalamnya salah satunya tata usaha.
- 2) Pengelola kamar hotel yaitu mendata jumlah kamar yang tersedia, mengecek fasilitas setiap kamar yang disesuaikan dengan kelasnya, dll.
- 3) Pengelola fasilitas hotel resort yaitu petugas yang menjalankan fasilitas hotel seperti restoran, kolam renang, mini waterboom, area outbound, area taman, dll.

Penjelasan mengenai pelaku aktivitas dapat dilihat pada tabel analisa pelaku, aktivitas dan kebutuhan ruang.

3. Prediksi Jumlah Pengguna

a. Jumlah Pengunjung Ke Pantai Pasir Putih Tahun 2011 sampai 2016

Tabel III. 2 Wisatawan domestik dan mancanegara pantai pasir putih

NO	WISATAWAN	TAHUN KUNJUNGAN					
		2011	2012	2013	2014	2015	2016
1.	Domestik	87.000	98.030	115.343	137.087	156.770	158.695
2.	Mancanegara	2.500	2.940	3.425	4.120	3.680	3.090
JUMLAH		89.500	100.970	118.768	141.207	160.450	161.785

Sumber : Dinas Pariwisata Kabupaten Bulukumba 2016

Sedangkan jumlah akomodasi yang ada di Desa Bira yaitu 47 unit dengan jumlah kamar 376 dengan rincian 195 single bed dan 150 double bed, berarti dari seluruh akomodasi yang ada di Desa Bira tidak mampu menampung semua pengunjung.

Dalam penentuan jumlah pengunjung yang diperkirakan akan datang ke Hotel Resort Di Bira Kabupaten Bulukumba dalam jangka waktu 10 tahun ke depan dapat diperoleh dengan menggunakan perhitungan *Lung Polinomial Garis Linear* dengan rumus sebagai berikut :

$$\text{Rumus : } Pt = Po (1 + r)^n$$

Keterangan :

Pt = Jumlah pengunjung tahun prediksi

Po = Jumlah pengunjung tahun dasar (2017)

1 = Konstanta

r = Presentase pertambahan wisatawan tiap tahun (16,2%)

n = Jumlah tahun prediksi (10 tahun)

Hasil cara perhitungan di atas tersebut diinterpolasikan untuk mendapatkan hasil yang tepat. (<http://www.gurugeografi.id>)

b. Proyeksi jumlah wisatawan

Persentase kunjungan wisatawan ke Pantai Pasir Putih dengan prediksi 10 tahun kedepan di peroleh dengan menggunakan rumus :

$$Pt = Po + (t - 0) p$$

Keterangan :

Pt = Jumlah pengunjung tahun prediksi (2027)

Po = Jumlah wisatawan tahun dasar (2017)

$$Po = 161.785 + 0,162 \times 161.785$$

$$= 161.785 + 26.209$$

$$= 187.994 \text{ Orang}$$

t = Prediksi 10 tahun

p = Pertumbuhan rata-rata per tahun (16,2%)

Jadi jumlah wisatawan tahun 2027 (Pt) adalah :

$$Pt = 187.994 + (10 - 0) \times 26.209$$

$$= 187.994 + 262.090$$

$$= 450.084 \text{ orang.}$$

Sehingga :

1) Pada tahun 2027 sebanyak 450.084 orang pengunjung wisatawan

2) Jumlah pertumbuhan rata-rata / tahun :

$$\frac{450.084}{10} = 45.008 \text{ orang}$$

3) Pertumbuhan rata-rata / bulan :

$$\frac{45.008}{12} = 3.751 \text{ orang}$$

4) Pertumbuhan rata-rata / minggu :

$$\frac{3.751}{4} = 938 \text{ orang}$$

c. Kebutuhan jumlah kamar

Estimasi kebutuhan jumlah kamar pada perancangan hotel resort dengan asumsi target pengunjung wisatawan dan berdasarkan kebutuhan pelayanan pengunjung yang akan dicapai maka perancangan hotel resort diproyeksikan untuk 10 tahun ke depan yaitu pada tahun 2027. Sehingga untuk distribusi yang menginap di Pantai Pasir Putih yaitu 10% dari jumlah pengunjung per minggu akan menginap dengan rincian tipe resort A 5%, tipe resort B 3% dan tipe resort C 2% .

1) Resort Tipe A

$$\begin{aligned}\frac{5}{100} \times 938 &= 47 \text{ orang/minggu} \\ &= \frac{47 \text{ orang/minggu}}{2} \\ &= 23 \text{ hunian resort tipe A}\end{aligned}$$

Untuk kapasitas Resort tipe A yaitu 2 orang, jadi apabila jumlah peminat resort tipe A di bagi dengan kapasitas kamar untuk resort tipe A, maka mendapatkan hasil 23 unit Resort tipe A.

2) Resort Tipe B

$$\begin{aligned}\frac{3}{100} \times 938 &= 28 \text{ orang/minggu} \\ &= \frac{28 \text{ orang/minggu}}{2} \\ &= 14 \text{ hunian resort tipe B}\end{aligned}$$

Untuk kapasitas Resort tipe B yaitu 2 orang, jadi apabila jumlah peminat resort tipe B di bagi dengan kapasitas kamar untuk resort tipe B, maka mendapatkan hasil, 14 unit untuk Resort tipe B.

3) Resort Tipe C

$$\begin{aligned}\frac{2}{100} \times 938 &= 18 \text{ orang/minggu} \\ &= \frac{18 \text{ orang/minggu}}{2} \\ &= 9 \text{ hunian resort tipe C}\end{aligned}$$

Untuk kapasitas Resort tipe C yaitu 2 orang, jadi apabila jumlah peminat resort tipe C di bagi dengan kapasitas kamar untuk resort tipe C, maka mendapatkan hasil, 9 unit untuk Resort tipe C.

Jadi, dalam satu minggu banyaknya pengunjung yang menggunakan fasilitas kamar dan resort adalah 938 orang. Sehingga jumlah hunian tipe kamar adalah 62 unit dan 46 unit hunian tipe resort yang akan dirancang.

Tabel III. 6. Analisis pelaku, aktivitas dan kebutuhan ruang

Pelaku	Aktifitas	Kebutuhan Ruang	Sifat Ruang		
			Publik	Semi Publik	Privat
Pengunjung					
Tamu Resort	Memarkir kendaraan	Parkiran	√		
	Menunggu, Administrasi, Check-In/Out	Lobby	√		
	Menginap,menonton menerima tamu.	Hunian tipe kamar dan resort			√
	Menitip barang	Loker/ruang penitipan barang	√		
	Makan, minum, ngobrol, bersantai, menikmati suasana dan berekreasi	Café, restoran dan plaza	√		
	Mengadakan meeting, dan berdiskusi	Ruang meeting		√	
	Bersantai dan berekreasi	Taman, waterboom, wahana, dan outbond	√		
	Berolahraga	Kolam renang, jogging treck, lapangan futsal, tenis dan basket.	√		
	Berbelanja	Mini market, ATM center	√		

Pengelola					
General Manager	Mengelola resort	Ruang General Manager			√
	Rapat dengan karyawan	Meeting Room		√	
Asisten Manager	Membantu kegiatan Manager	Ruang Asisten			√
Manager pengelola	Mengatur seluruh kegiatan karyawan yang ada didalam resort.	Ruang Manager pengelola			√
Staf Manager pengelola	Membantu manager pengelola	Ruang staf pengelola		√	
Manager keuangan	Mengelola keuangan	Ruang Manager keuangan			√
Staf Manager keuangan	Membantu mengelola keuangan	Ruang staf keuangan		√	
Manager pemasaran	Memperkenalkan resort ke masyarakat umum	Ruang Manager pemasaran			√
Staf pemasaran	Melaksanakan tugas memasarkan resort	Ruang staf Pemasaran		√	
Servis					
Security	Menjaga keamanan	Ruang security		√	
Bagian perlengkapan	Menyediakan perlengkapan	Ruang perlengkapan		√	
Koki dan staf dapur	Melayani tamu di restoran dan cafe	Dapur, ruang penyimpanan		√	
Karyawan	berganti pakaian, istirahat, mandi, makan	Ruang karyawan, loker, pantri/kantin		√	
Penerima tamu	Menerima tamu	Ruang tunggu		√	
<i>receptionis</i>	Mengerjakan administratif	Ruang resepsionis		√	
Book keeper	Mencatat tamu yang masuk dan keluar	Ruang resepsionis		√	
<i>housekeeping</i>	Membersihkan kamar-kamar dan	Gudang kebersihan		√	

	menjaga kebersihan resort	dan ruang istirahat, wc			
Engginer	Memastikan MEP dalam bangunan berjalan dengan baik dan memperbaiki jika ada kerusakan	Ruang MEP		√	
Petugas maintenance	Merawat dan memperbaiki bangunan jika ada kerusakan	Ruang Perawatan gedung		√	
Petugas parkir	Menjaga gerbang masuk, beristirahat, dan makan,	Ruang portal dan wc.		√	
Petugas kebersihan taman	Menjaga kebersihan taman di area hotel resort	Ruang istirahat dan gudang alat		√	
Petugas penjaga waterboom dan outbound	Menjaga waterboom, menjaga permainan outbound	Ruang istirahat, loker, wc, dan pantri		√	
Seluruh pengelola hotel	Rapat, beristirahat makan, berganti pakaian , buang air	Ruang rapat, ruang loker, wc, dan pantri		√	
Seluruh karyawan	Beristirahat, berganti pakain, buang air.	ruang loker, wc, dan pantri		√	
Semua pelaku kegiatan	Mandi, buang air, sholat, istirahat dan makan	Wc, mushallah, ruang istirahat dan kantin		√	

Sumber : Analisa penulis, 2017

D. Analisis Besaran Ruang

Untuk mendapatkan besaran/dimensi ruang maka digunakan besaran ruang sebagai acuan. Dasar penggunaan ruang yaitu :

- Data Arsitek - Ernst Neufert, 1980 (disingkat D.A), jilid 1 & 2
- Time saver standar for building types* – Josep De Chiara and John Hanlock Callender, 1983 (T.S.S)

Selain menggunakan pendekatan dari standar ruang, untuk menentukan besaran ruang sesuai dengan kebutuhan masing-masing, maka harus mengacu pada tiga pertimbangan, yaitu :

- a. Kapasitas/jumlah pelaku
- b. Besar alur/*flow* gerak pemakai
- c. Standar gerak dan dimensi perabot

Alur atau *flow* pada ruang yang telah memiliki standar umumnya telah diperhitungkan dalam standar tersebut, namun dalam ruangan tertentu *flow* tidak memiliki standar yang jelas. Perlu perhitungan sendiri dalam pengolahan desain. Data mengenai presentase *flow* gerak sebagai berikut :

- a. 10% kebutuhan standar *flow* gerak minuman
- b. 20% kebutuhan keleluasan sirkulasi
- c. 30% tuntutan kenyamanan fisik
- d. 40% tuntutan kenyamanan psikologi
- e. 50% tuntutan spesifikasi kegiatan
- f. 70-100% keterkaitan dengan banyak kegiatan (*hall/lobby*)

Tabel III. 7. Analisis besaran ruang

RUANGAN	JUMLAH	KAPASITAS	STANDAR	LUASAN		SUMBER
ENTRANCE						
Rg. Lobby	1	30	0.9/Org	27	m2	NAD
Rg. Resepsionis	1	4	10/Org	10	m2	NAD
Rg. Phone Center	4	1	0.8/Org	3.2	m2	NAD
ATM	4	1	0.8/Org	3.2	m2	NAD
Loker	1	30	0.882/Org	26.46	m2	NAD
Book keeper	1	3	0.02/Org	0.06	m2	NAD
Wastafel	4	1	0.64/Org	2.56	m2	NAD
Toilet	1	1	2.25/Org	2.25	m2	NAD
SUB TOTAL				74.73	m2	
SIRKULASI 20%				14.946	m2	
TOTAL				89.676	m2	

RUANGAN	JUMLAH	KAPASITAS	STANDAR	LUASAN		SUMBER
PENGELOLA						
Rg. General Manager	1	3	1.33/Org	3.99	m2	NAD
Rg. Asisten G. Manager	1	3	1.33/Org	3.99	m2	NAD
Rg. Manager Pengelola	1	4	2/Org	8	m2	NAD
Rg. Staf Manager Pengelola	1	4	2.3/Org	9.2	m2	NAD
Rg. Manager Keuangan	1	3	3/Org	9	m2	NAD
Rg. Staf Manager Keuangan	1	8	2.3/Org	18.4	m2	NAD
Rg. Manager Pemasaran	1	3	1.33/Org	3.99	m2	NAD
Rg. Staf Manager Pemasaran	1	3	2.3/Org	6.9	m2	NAD
Rg. Rapat	1	9	2/Org	18	m2	NAD
Toilet	3	5	2.25/Org	33.75	m2	NAD
SUB TOTAL				115.22	m2	
SIRKULASI 20%				23.044	m2	
TOTAL				138.264	m2	

RUANGAN	JUMLAH	KAPASITAS	STANDAR	LUASAN		SUMBER
PENGELOLA, KARYAWAN DAN KONSUMEN						
Masjid	1	50	1.008/ Unit	50.4	m2	NAD
Toilet	5	1	2.25/Org	11.25	m2	NAD
Gudang	1	1	25/Org	25	m2	AP
SUB TOTAL				86.65	m2	
SIRKULASI 20%				17.33	m2	
TOTAL				103.98	m2	

RUANGAN	JUMLAH	KAPASITAS	STANDAR	LUASAN	SUMBER	
HUNIAN RESORT						
HUNIAN RESORT TYPE A	23					
Rg. Tamu	1		9/Unit	9	m2	AP
Rg. Keluarga	1		9/ Unit	9	m2	AP
Kamar Tidur Utama	1		12/ Unit	12	m2	AP
Rg. Pantri	1		5/ Unit	5	m2	AP
Wastafel	1	1	0.64/Org	0.64	m2	NAD
Km/Wc	1	1	2.25/Org	2.25	m2	NAD
SUB TOTAL	23			871.47	m2	
SIRKULASI 20%				174.294	m2	
TOTAL				1,045.764	m2	
HUNIAN RESORT TYPE B	14					
Rg. Tamu	1		9/ Unit	9	m2	AP
Rg. Keluarga	1		9/ Unit	9	m2	AP
Kamar Tidur Utama	1		12/ Unit	12	m2	AP
Kamar Tidur Anak	1		9/ Unit	9	m2	AP
Rg. Pantri	1		5/ Unit	5	m2	AP
Wastafel	1	1	0.64/Org	0.64	m2	NAD
Km/Wc	1	1	2.25/Org	2.25	m2	NAD
SUB TOTAL	14			656.46	m2	
SIRKULASI 20%				131.292	m2	
TOTAL				787.752	m2	

RUANGAN	JUMLAH	KAPASITAS	STANDAR	LUASAN		SUMBER
HUBURAN DAN REKREASI						
Kolam Renang Anak	1		200/ Unit	200	m2	AP
Kolam Renang Dewasa	1		500/ Unit	500	m2	AP
Taman Bermain	1		400/ Unit	400	m2	NAD
Area outbound	1		5000/ Unit	5000	m2	AP
Penyewaan alat diving	1			30	m2	AP
Rg. Loker Pengunjung	1	100	0.882/Org	88.2	m2	AP
Rg. Ganti	10	1	1.25/Org	12.5	m2	NAD
Toilet	10	1	2.25/Org	22.5	m2	NAD
Rg. Bilas	10	1	2.25/Org	22.5	m2	NAD
SUB TOTAL				6245.7	m2	
SIRKULASI 20%				1249.14	m2	
TOTAL				7494.84	m2	

RUANGAN	JUMLAH	KAPASITAS	STANDAR	LUASAN		SUMBER
KARYAWAN M.E.P						
Rg. elektrik	1	3	1.5/Org	4.5	m2	AP
Rg. mekanikal	1	3	0.8/Org	2.4	m2	AP
Rg. plumbing	1	3	0.8/Org	2.4	m2	AP
Rg. gengset	1	3	36/Org	108	m2	AP
Toilet	2	1	2.25/Org	4.5	m2	NAD
SUB TOTAL				121.8	m2	
SIRKULASI 20%				24.36	m2	
TOTAL				146.16	m2	

RUANGAN	JUMLAH	KAPASITAS	STANDAR	LUASAN		SUMBER
SECURITY						
Rg. pimpinan security	1	2	8/ Unit	16	m2	AP
Rg. staf security	1	4	4/ Unit	16	m2	AP
Rg. pos jaga	4	2	2/ org	16	m2	AP
Rg. loker	1	6	2/Org	12	m2	AP
Toilet	1	1	2.25/Org	2.25/Org	m2	NAD
SUB TOTAL				62.25	m2	
SIRKULASI 20%				12.288	m2	
TOTAL				74.700	m2	

RUANGAN	JUMLAH	KAPASITAS	STANDAR	LUASAN		SUMBER
SERVICE						
Rg. Castemer servis	2	1	12/ Unit	24	m3	NAD
Rg. Kasir	2	4	2.75/Org	22	m3	NAD
Restoran	1	30	2.5/Org	75	m2	NAD
Café	1	30	2.5/Org	75	m2	NAD
Rg. Karyawan	1	20	2.25/Org	45	m2	NAD
Rg. Dapur	1	10	4/Unit	40	m2	NAD
Rg. Dapur Cuci	2	4	0.2/Org	1.6	m2	NAD
Rg. Gudang Makanan	32	1	0.1/Org	3.2	m2	NAD
Rg. Gudang Minuman	2	1	0.18/Org	0.36	m2	NAD
Rg. Gudang pendingin	1	3	0.1/Org	0.3	m2	NAD
Rg. Gudang bahan	1	2	0.14/Org	0.28	m2	NAD
Rg. Saji	1	32	0.32/Org	10.24	m2	NAD

Rg. Laundry	32	1	0.5/Org	16	m2	NAD
Rg. Gudang Kebersihan	1		25/ Unit	25	m2	AP
Rg. Ruang Perawatan Gedung	1		25/ Unit	25	m2	AP
Rg. Ruang Gudang Alat	1		30/ Unit	30	m2	AP
Rg. Istirahat Petugas Parkir	1		20/ Unit	20	m2	AP
Rg. Kebersihan Taman	1		20/ Unit	20	m2	AP
Rg. Gudang Kebersihan Taman	1		20/Unit	20	m2	AP
Rg. Loker	1	10	0.882/Org	8.82	m2	NAD
Rg. Portal Parkir	3	1	1/Org	3	m2	NAD
Rg. Km/Wc	1	1	2.25/Org	2.25	m2	NAD
Wastafel	1	1	0.64/Org	0.64	m2	NAD
SUB TOTAL				457.93		
SIRKULASI 20%				91 .586		
TOTAL				549.516		

RUANGAN		JUMLAH	KAPASITAS	STANDAR	LUASAN		SUMBER
AREA PARKIR							
Area parkir	Mobil	32		2.4 x 5.5	699.6	m2	NAD
	Motor	107		1 x 2.2	235.4	m2	NAD
	Mobil Bus	4		12 x 2.4	115.2	m2	NAD
SUB TOTAL					1072.4	m2	
SIRKULASI 50 %					536.2	m2	
TOTAL					1608.6	m2	

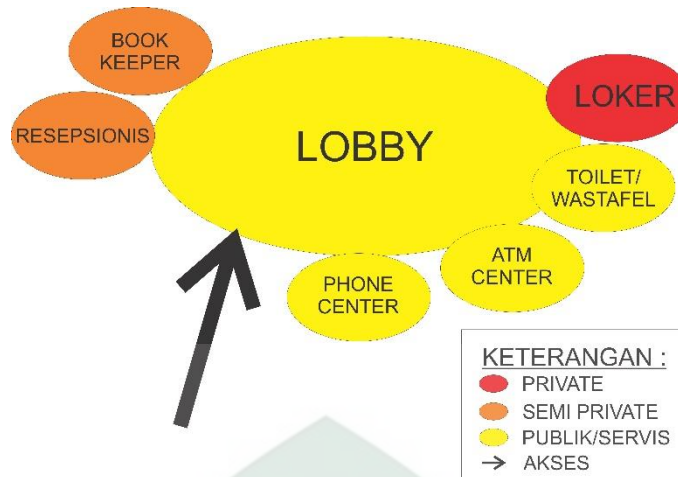
LUAS KESELURUHAN BANGUNAN			
PENGELOLA		138.264	m2
HUNIAN RESORT		1579.374	m2
ENTRANCE		89.676	m2
SERVICE		549.516	m2
KARYAWAN M.E.P		146.16	m2
HUBURAN DAN REKREASI		7494.84	m2
PENGELOLA, KARYAWAN DAN KONSUMEN		89.184	m2
SECURITY GUARD		73.728	m2
AREA PARKIR		1608.6	m2
TOTAL		11770.314	m2
KETERANGAN			
NAD		Neufert Architect Data	
A.P		Asumsi Pribadi	

Sumber : Analisa penulis, 2017

E. Analisis Hubungan Ruang

Analisa hubungan ruang dibutuhkan untuk mengetahui sejauh mana keterkaitan antar ruang dalam bangunan Resort dan bagaimana perletakan dan sifat ruang atau penzoningan yang ada dalam Resort. Berikut analisa hubungan ruang dalam bentuk Bubble diagram.

A. Hubungan unit ruang entrance dapat di lihat pada gambar berikut :



Gambar III. 13 Diagram *buble* ruang Entrance
(sumber : Olah data, 2018)

B. Hubungan unit ruang Pengelola dapat di lihat pada gambar berikut :



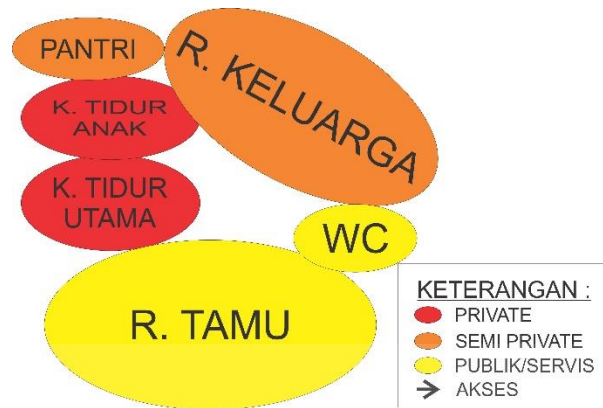
Gambar III. 14 Diagram *buble* ruang pengelola
(sumber : Olah data, 2018)

C. Hubungan unit ruang Resort Type A dapat di lihat pada gambar berikut :



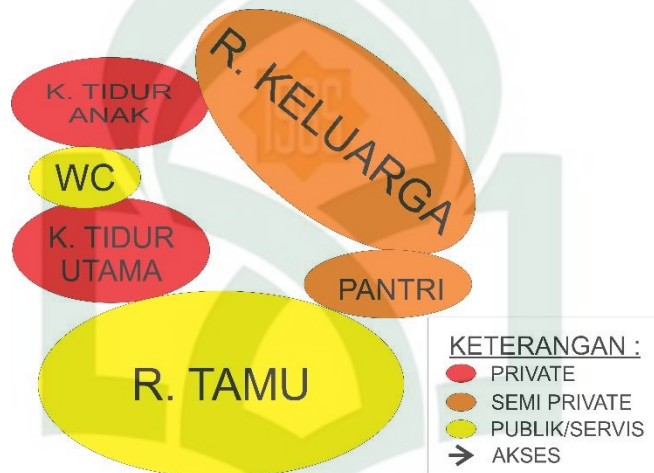
Gambar III. 15 Diagram *buble* ruang Resort Type A
(sumber : Olah data, 2018)

D. Hubungan unit ruang Resort Type B dapat di lihat pada gambar berikut :



Gambar III. 16 Diagram *buble* ruang Resort Type B
(sumber : Olah data, 2018)

E. Hubungan unit ruang Resort Type C dapat di lihat pada gambar berikut :



Gambar III. 17 Diagram *buble* ruang Resort Type C
(sumber : Olah data, 2018)

F. Hubungan unit ruang Fasilitas Hiburan Dan rekreasi dapat di lihat pada gambar berikut :



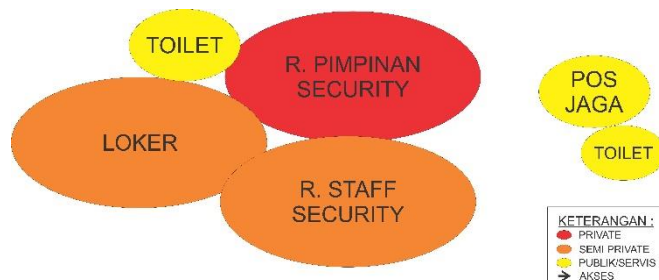
Gambar III. 18 Diagram *buble* ruang Resort Type C
(sumber : Olah data, 2018)

G. Hubungan unit ruang Kebersihan dan Perawatan Gedung dapat di lihat pada gambar berikut :



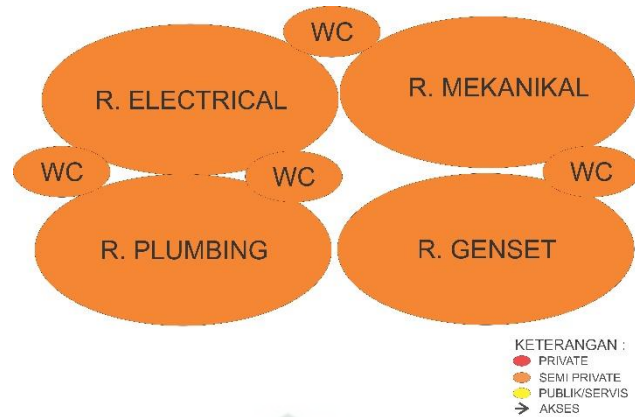
Gambar III. 19 Diagram *buble* ruang Resort Type C
(sumber : Olah data, 2018)

H. Hubungan unit ruang Kebersihan dan Perawatan Gedung dapat di lihat pada gambar berikut :



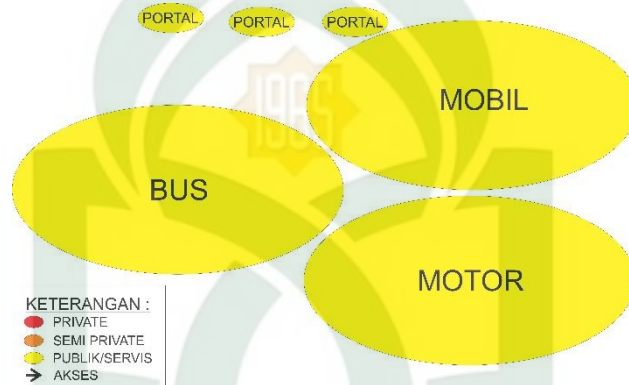
Gambar III. 20 Diagram *buble* ruang Resort Type C
(sumber : Olah data, 2018)

I. Hubungan unit ruang M.E.P dapat di lihat pada gambar berikut :



Gambar III. 21 Diagram *buble* ruang Resort Type C
(sumber : Olah data, 2018)

J. Hubungan unit ruang Fasilitas Parkir dapat di lihat pada gambar berikut :



Gambar III. 21 Diagram *buble* Fasilitas Parkir
(sumber : Olah data, 2018)

K. Hubungan unit ruang Fasilitas Penunjang dapat di lihat pada gambar berikut :



Gambar III. 22 Diagram *buble* Fasilitas Parkir
(sumber : Olah data, 2018)

BAB IV

PENDEKATAN DESAIN

A. Konsep Perancangan

1. Bentuk Tapak

Konsep perancangan Hotel Resort Kawasan Wisata Pantai Pasir Putih yang terdiri dari pengolahan bentuk tapak, sirkulasi, orientasi matahari dan angin, kebisingan, bentuk dan massa bangunan, orientasi view, lansekap, struktur, material dan utilitas. Untuk bentuk dasar site pada lokasi menyesuaikan dengan bentuk tapak yang tersedia pada kawasan dan menggunakan tata massa linier, karena mengikuti pola garis tebing pantai yang linier dan memaksimalkan lahan peruntukan Hotel Resort.



a. Eksisting Tapak



Gambar IV. 1 Eksisting tapak
(sumber :Olah desain, 2018)

Lokasi ini terletak di Kawasan wisata Pantai Pasir Putih yang berjarak sekitar 40 km dari kota Kabupaten Bulukumba. . Lokasi ini cocok dijadikan kawasa hotel resort dikarenakan banyaknya potensi alam yang ada di kawasan ini. Lokasi ini berbatasan dengan tebing pantai pasir putih yang menjadikan lokasi hotel ini sangat strategis.

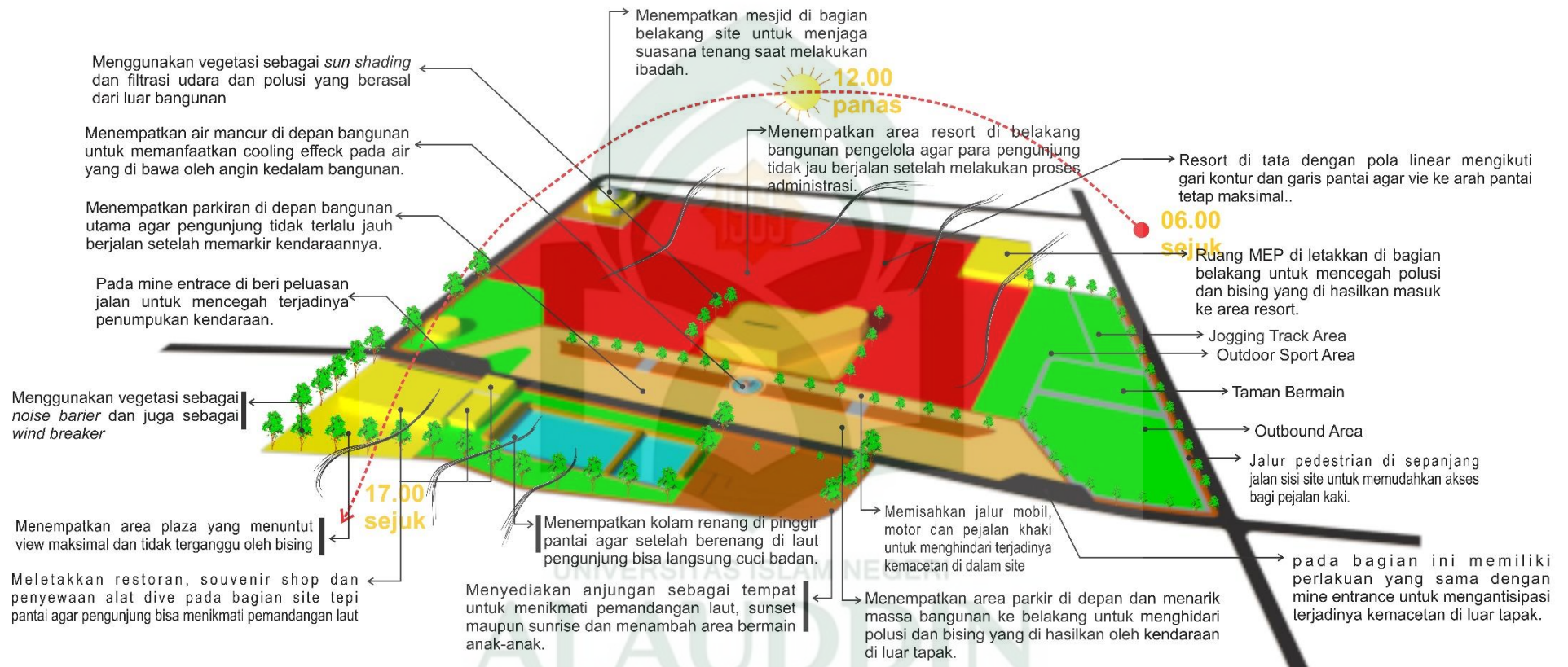


Gambar IV. 2 Luasan dan dimensi tapak
(sumber :Olah desain, 2018)

Tapak ini mempunyai luasan 5.9 Ha sehingga akan memudahkan dalam penataan lansekap, bangunan dan fasilitas pendukung hotel resort.

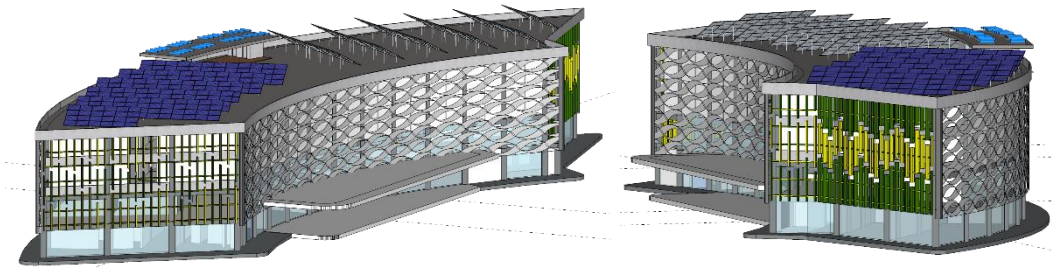
2. Konsep Pengolahan Tapak

Konsep pengolahan tapak meliputi orientasi matahari dan angin, sirkulasi, kebisingan dan view dapat di lihat pada gambar berikut :



Gambar IV. 3 Konsep pengolahan tapak

(sumber :Olah desain, 2018)



Gambar IV.3 Alternatif bentuk hotel

Sumber : Olah desain 2018



Gambar IV.3 Alternatif bentuk resort

Sumber : Olah desain 2018



Gambar IV.3 Alternatif bentuk resort

Sumber : Olah desain 2018

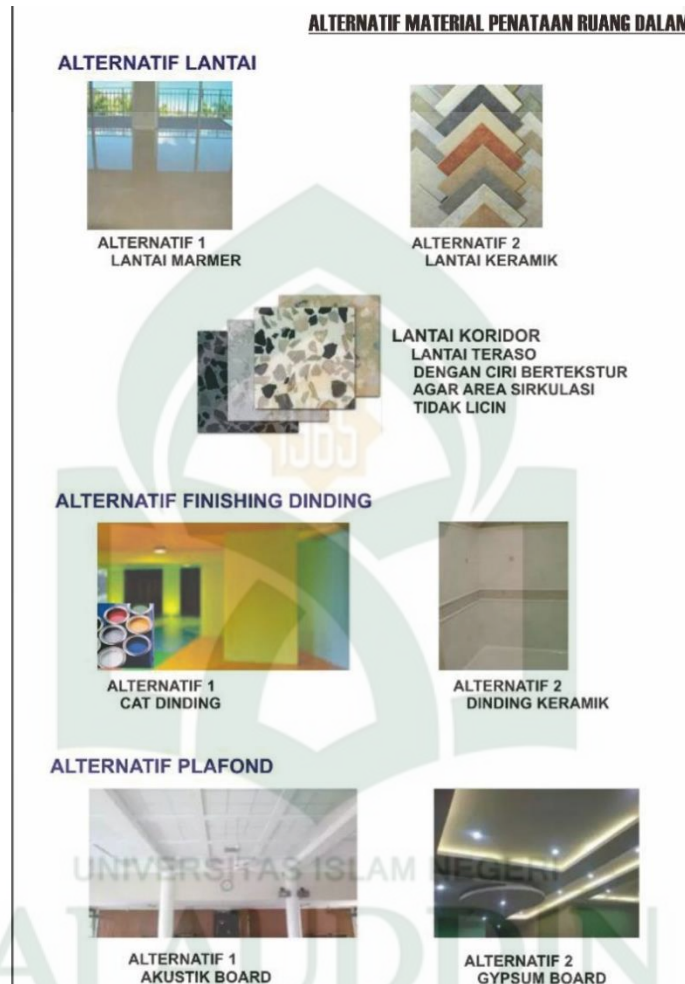
B. Filosofi Bentuk, Material dan Struktur Bangunan

1. Filosofi bentuk

Penentuan bentuk denah dan penampilan bentuk bangunan Hotel Resort di Bira didasarkan pada pertimbangan fungsi dan ekspresi dalam kaitannya sebagai wadah aktifitas dan penunjang kepariwisataan serta memperhatikan elemen prinsip Arsitektur Biolimatik.

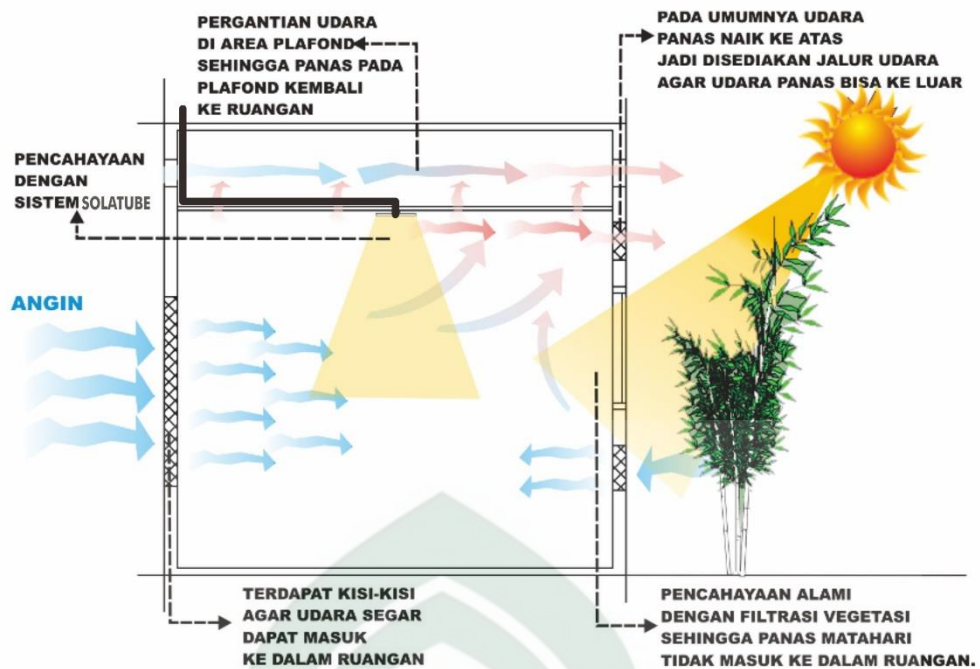
2. Tata Ruang Dalam

Penataan ruang dalam atau interior dianalisis dengan memperhatikan kebutuhan ruang dan sirkulasi dalam ruang, serta penggunaan material dan perabot yang akan digunakan sehingga memberikan kesan nyaman dan estetika ruangan. Adapun penggunaan material ruang dalam meliputi material lantai, plafond, dinding, serta tata penempatan pencahayaan.



Gambar IV. 4 Alternatif penggunaan material ruang dalam
(sumber :Olah desain, 2018)

Dalam menunjang aktifitas pengguna hotel resort, desain tata ruang dalam pada ruang tertentu menggunakan plafond Akustik Board. Plafond tersebut berfungsi untuk meredam kebisingan sehingga tidak mengganggu aktifitas saat bekerja bagi pengelola dan pengunjung saat istirahat . Dan desain pada dinding, untuk menunjang kenyamanan pengguna terdapat kisi-kisi dinding yang dapat menjadi jalur pergantian udara.



Gambar IV. 5 Konsep pencahayaan dan penghawaan ruang dalam
(sumber :Olah data desain, 2017)

3. Tata Ruang Luar

Penataan ruang luar atau eksterior mempertimbangkan material-material yang akan digunakan. *Soft Material* meliputi jenis – jenis pohon, perdu dan air. Dan *Hard Material* meliputi dekorasi rabat beton, batu alam, lampu taman dan lain-lain.

Tabel IV. 1 *Soft Material* Ruang Luar

No	Nama Material	Fungsi/kegunaan
1	 Pohon Kelapa	Pohon Kelapa yaitu pohon yang terkenal sangat banyak manfaatnya dari akar, batang, buah hingga daun. Pohon kelapa juga sangat bermamfaat sebagai pencegah banjir dan longsor/abrasi, juga sebagai tanaman peneduh yang buahnya bisa dikonsumsi. Pohon ini juga banyak di jumpai di Kabupaten Bulukumba dan juga sebagai tanaman khas kawasan pantai

2	 <p>Pohon kiara payung</p>	Pohon kiara payung secara umum berfungsi sebagai pelindung terhadap efek silau matahari, pengendali arah angin dan penyaring debu, sehingga dapat mengurangi efek sinar matahari kedalam kawasan sehingga kawasan terlihat teduh dan menyejukkan bagi pengunjung.
3	 <p>Pohon palm raja</p>	Menghubungkan bangunan dengan lingkungan sekitarnya, menyatukan dan menyelaraskan lingkungan, dan menciptakan view yang indah.
4	 <p>Tanaman Bougenville</p>	Tanaman Bougenville sering digunakan sebagai tanaman hias, pembatas jalan, dan tanaman estetika taman. Tanaman ini juga sangat bermamfaat untuk mengobati Resistensi Insulin, batuk, menjaga keseimbangan kolesterol, mengatasi masalah pencernaan, dan membunuh bakteri.
5	 <p>Rumput Manila</p>	Rumput Manila berfungsi sebagai penentu unsur estetika, sebagai pembatas fiik dan sebagai pengarah

Sumber : Analisa Penulis, 2018

Pada penataan ruang luar yang menunjang proses hiburan dan rekreasi adalah adalah taman, jogging track, outbond, plaza dan kolam renang. Pohon yang akan digunakan pada area taman dan jogging track yaitu pohon kiara payung. Pohon tersebut memiliki area teduh yang cukup luas untuk melindungi pengguna dari paparan sinar matahari. Sedangkan pada area outbond, plaza dan kolam renang ohon palm.

Tabel IV. 2 *Hard Material Ruang Luar*

No	Nama Material	Fungsi/kegunaan
1	 <p>Aspal</p>	Aspal untuk jalur kendaraan untuk mengurangi pantulan cahaya dalam tapak.
2	 <p>Paving blok</p>	Penggunaan paving blok untuk jalur pedestrian area parkir dan area plaza untuk menghindari jalanan licin pada saat musim hujan dan mampu menyerap air ketika terjadi genangan.
3	 <p>Bangku taman</p>	Bangku taman di gunakan pada area taman bermain sebagai fasilitas pendukung.
4		Tempat sampah sangat penting untuk area public untuk menjaga kebersihan lingkungan sekitar tapak.
5	 <p>Batu Alam</p>	Batu alam di gunakan pada area anjungan, dan sekitar kolam renang.

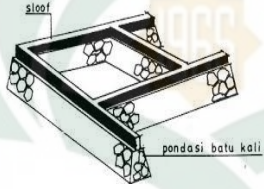








Sumber : Analisa Penulis, 2018








4. Struktur dan Konstruksi

Analisis ini untuk menentukan sistem struktur dan konstruksi yang tepat untuk bangunan utama hotel resort . Dengan mempertimbangkan beban pada bangunan, daya dukung tanah serta efesiensi dan efektifitas struktur dan konstruksi.

Adapun penggunaan material dan konstruksi dinding yang terkena matahari akan berbeda dengan material dinding yang tidak terkena pancaran cahaya matahari langsung. Hal itu difungsikan agar panas matahari tidak merambat masuk ke dalam bangunan yang dapat mengganggu kenyamanan pengguna.

Tabel IV. 3 Alternatif Struktur Dan Material Resort dan Kantor Pengelola

Alternatif struktur dan material	Fungsi	
	Resort	Kantor Pengelola
Pondasi	 <p>Pondasi batu kali</p>	 <p>Pondasi tiang/pier/poer</p>
Lantai	  <p>Keramik Kayu</p>	 <p>Keramik</p> <p>Marmer</p>
Kolom	  <p>Beton Kayu</p>	  <p>Beton Kayu</p>

Dinding	 Kayu	 Batu bata	 Kayu	 Batu bata
Atap	 Sirap	 Genteng	 Sirap	 Genteng

Sumber : Olah data, 2018

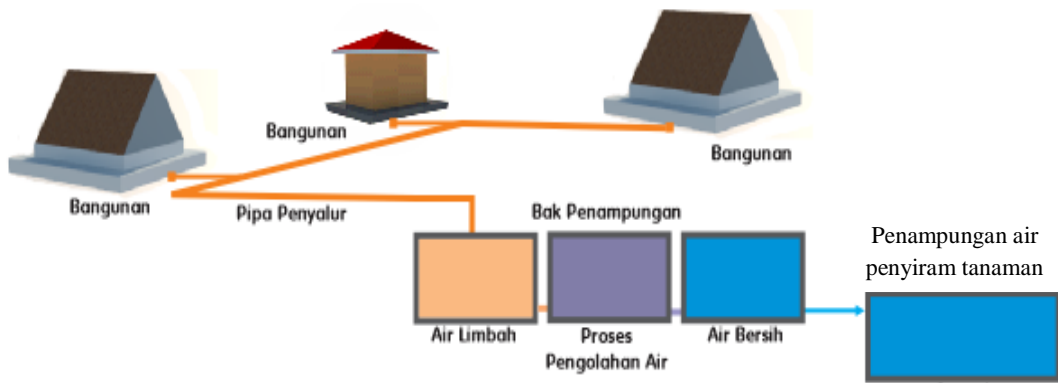
C. Pendekatan Sistem Utilitas

1. Sistem Air Bersih

Air bersih yang digunakan pada Hotel Resort di Bira bersumber dari PDAM. Air dari PDAM akan ditampung kemudian didistribusi ke pengguna serta dipompa ke air mancur. Untuk pembuangan limbah akan dibuang ke bak kontrol. Bak kontrol ini akan meyarang disposal padat dan disposal cair. Penyaringan disposal padat akan disalurkan ke septik tank dan dibuang ke peresapan dan diangkut mobil tinja. Dan disposal cair masuk ke bak penampungan untuk disaring. Pemanfaatan air buangan yang sudah diproses untuk penambahan air *hydrant* dan juga menyiram tanaman.



Gambar IV. 6 Sistem Penyaluran air bersih
(sumber : Olah Desain, 2018)



Gambar IV. 7 Sistem Pengolahan air limbah
(sumber : Olah Desain, 2018)

2. Sistem Distribusi Listrik

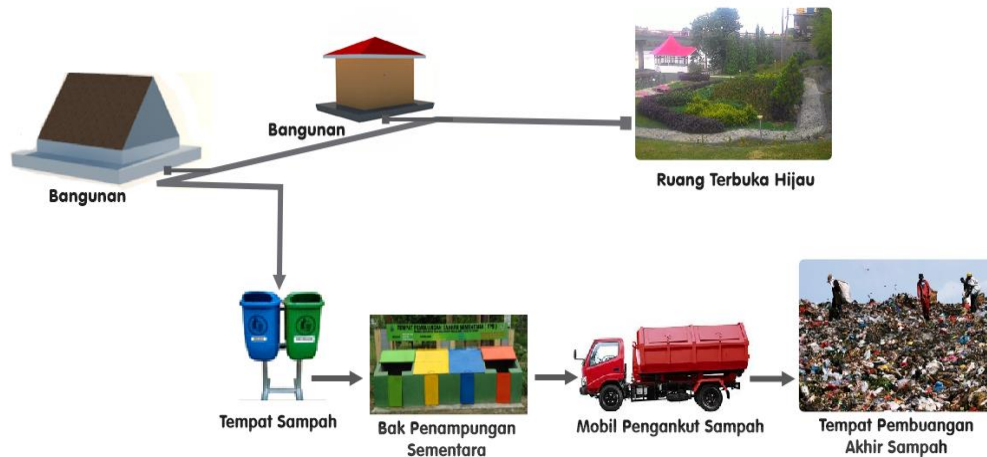
Jaringan listrik yang digunakan terbagi dua sumber yaitu dari Solar Panel Genset dan supley dari PLN. Sedangkan untuk pencahayaan pada kantor pengelola menggunakan paran dan solatube pada resort.



Gambar IV. 7 Sistem Distribusi Listrik
(sumber : Olah Desain, 2018)

3. Sistem Pembuangan Sampah

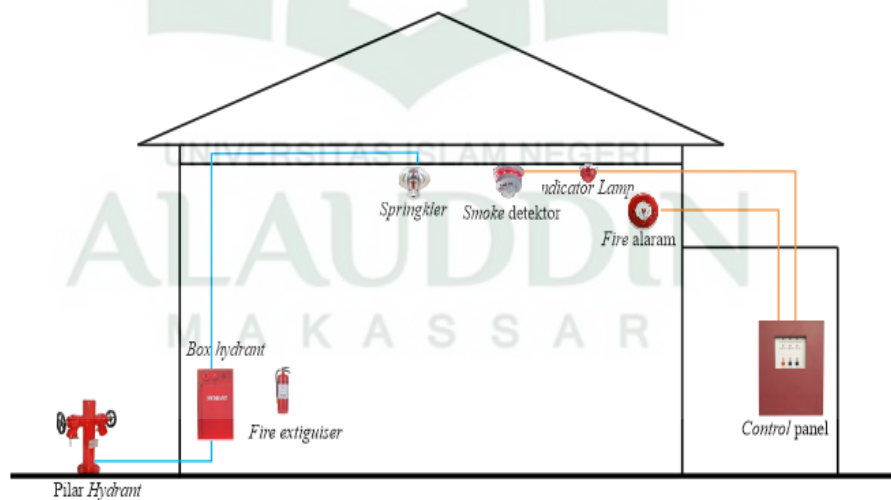
Sampah – sampah dari pengguna Hotel Resort di Bira dibuang ke tempat sampah yang disediakan di setiap lantai bangunan utama dan tiap unit resort. Sampah yang tertampung akan dibuang ke bak penampungan sementara sebelum dibawah oleh mobil penangkut sampah untuk dibuang ke TPA (Tempat Pembuangan Akhir).



Gambar IV. 8 Sistem Pembuangan Sampah
(sumber : Olah Desain, 2018)

4. Sistem Pembuangan Sampah

Sistem proteksi kebakaran atau *Fire Protection System* digunakan untuk mendeteksi gejala atau tanda-tanda kebakaran pada Hotel Resort di Bira. Sistem yang komponennya saling terkait sehingga dapat memberikan peringatan bahaya. Peringatan tersebut mengaktifkan alarm untuk ditindak lanjuti seperti evakuasi, serta menyalakan sprinkler yang dapat meminimalkan penyebaran api. Pada umumnya sistem ini berfungsi untuk keselamatan pengguna gedung pada saat terjadi tanda-tanda kebakaran.



Gambar IV. 8 Sistem Protrksi Kebakaran
(sumber : Olah Desain, 2018)

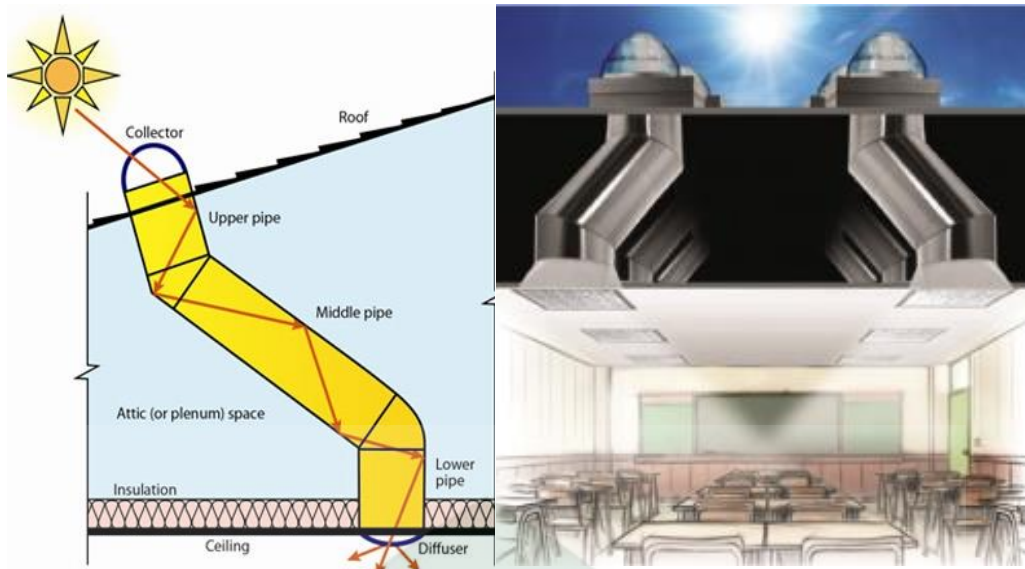
D. Konsep Aplikasi Arsitektur Bioklimatik

1. Pencahayaan


Pencahayaan ruangan dengan memanfaatkan sinar matahari. Salah satu alternatif yang akan digunakan pada Hotel Resort di Bira yaitu Solatube pada bangunan resort dan parans pada bangunan utama sedangkan untuk distribusi listrik menggunakan solar panel dan aliran listrik dari PLN. Parans menangkap cahaya dengan *Solar Panel* dan mengangkut cahaya dengan *Fiber Optic Cable*. *Solar Panel* mengikuti cahaya matahari berada, dimana panelnya bisa berputar 180o dan sumbu intinnya berputar 360o, sedangkan solatube langsung memantulkan cahaya matahari melalui pipa aluminium kedalam bangunan.



Gambar IV. 28 Sistem kerja parans
(sumber :Olah data desain, 2017)



Gambar IV. 29 Sistem kerja solatube
(sumber :google diakses, 2017)

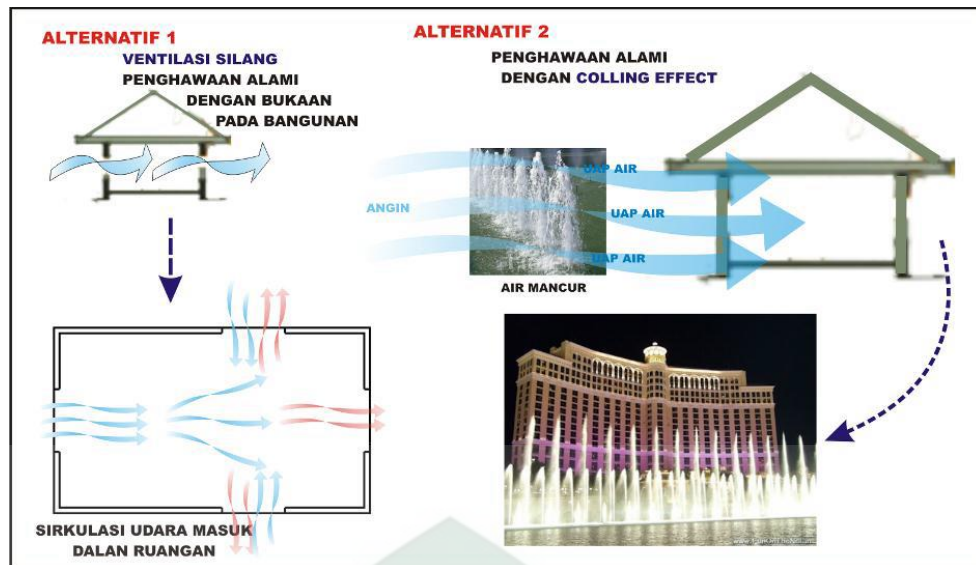


Gambar IV. 30 Sistem pencahayaan langsung
(sumber :Olah desain, 2018)

Pemanfaatan sinar matahari juga digunakan untuk pencahayaan langsung. Cahaya sinar matahari langsung tidak dapat diperkirakan sehingga dapat menyilaukan pengguna dan panas matahari dapat mengganggu kenyamanan. Untuk mengantisipasi hal tersebut, penggunaan vegetasi menjadi alternatif untuk menfiltrasi cahaya matahari yang akan masuk kedalam ruangan.

2. Penghawaan

Memanfaatkan angin sebagai penghawaan alami seperti ventilasi alami dan *Cooling Effect*. Penghawaan dengan *Cooling Effect* menjadi salah satu prinsip yang dapat memberikan kesejukan bagi pengguna gedung.



Gambar IV. 31 Sistem penghawaan alami
 (sumber :Olah desain, 2017)

Sistem penghawaan menggunakan metode *cooling effect* memanfaatkan elemen air sebagai penyejuk ruangan. Salah satu alternatifnya yaitu air mancur. Air yang disemburkan dari kolam yang disediakan akan tertiuap angin sehingga uap-uap air terbawa udara masuk ke dalam ruangan.

BAB V

TRANFORMASI KONSEP

A. Lokasi

Proyek ini merupakan tugas akhir periode XXII dengan pembahasan mengenai perancangan hotel resort dengan pendekatan arsitektur bioklimatik di Bira Kabupaten Bulukumba. Perencanaan proyek ini terletak di Desa Bira Kecamatan Bontobahari tepatnya di Kawasan Wisata Pantai Bira.



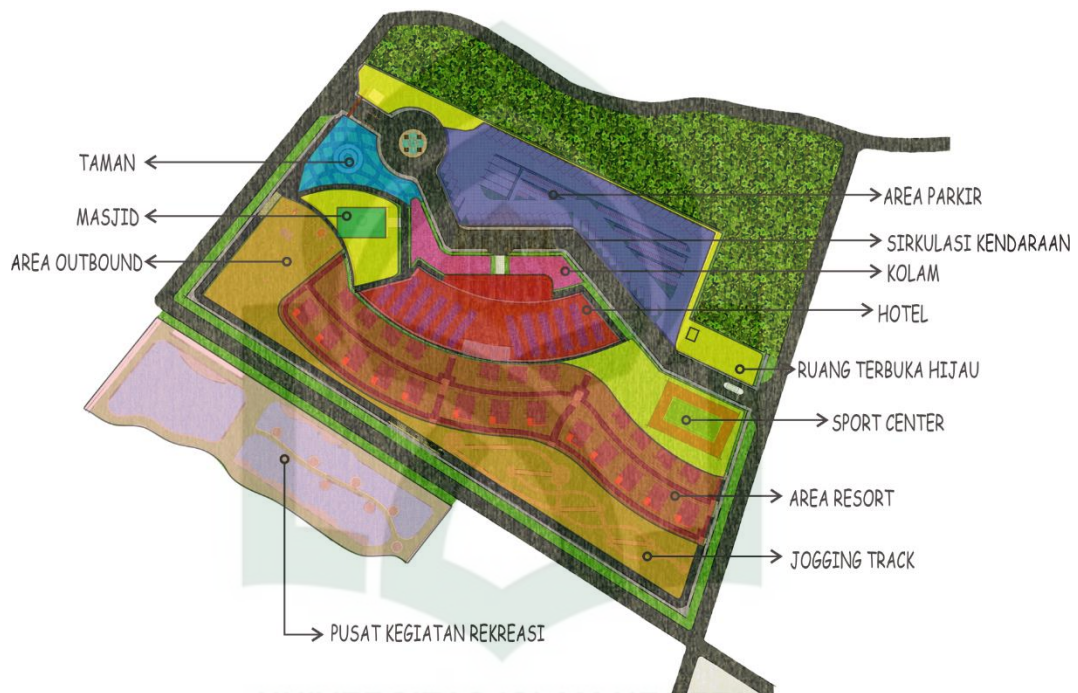
Gambar V. 1 Lokasi tapak
(sumber :Olah desain, 2018)

B. Konsep Pengolahan Tapak

Pengolahan tapak dibagi menjadi dua site hal ini karena adanya jalanan lingkungan yang memotong site. Perbandingan area terbangun dan ruang terbuka dalam pemanfaatan lahan pada area kawasan wisata pantai bira adalah 40 % terbangun dan 60% ruang terbuka.

1. Aplikasi Zoning

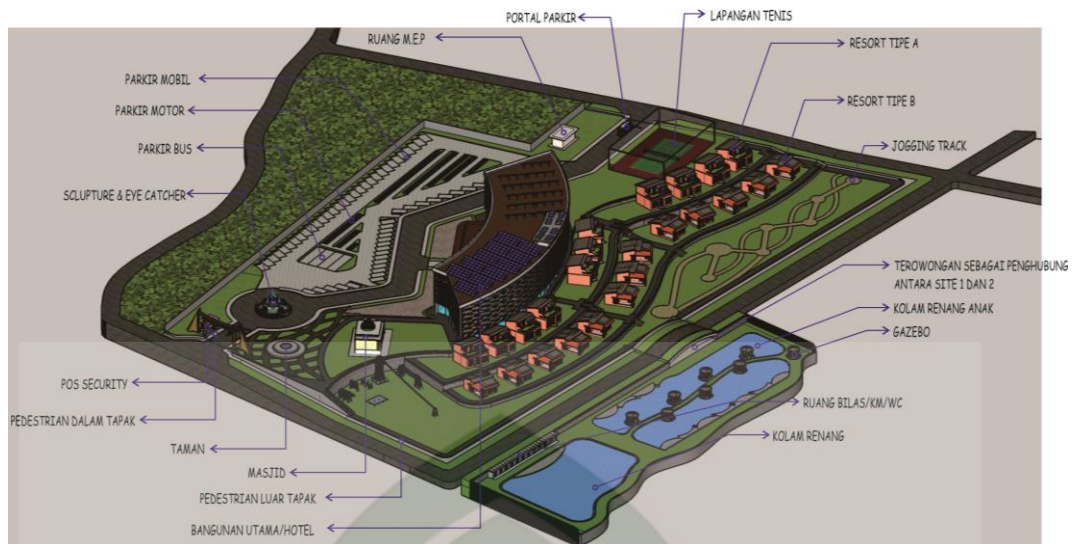
Aplikasi dari konsep zoning pada tapak berdasarkan dari fungsi site dimana bagian resort dan pusat rekreasi membutuhkan lahan yang lebih luas dibanding fasilitas yang lain seperti hotel, parkir, taman dan outbound.



Gambar V. 2 Aplikasi konsep zoning
(sumber :Olah desain, 2018)

2. Aplikasi Konsep Tata Massa


Penataan pola massa bangunan dengan menggunakan pola linear.



Gambar V. 3 Aplikasi konsep tata massa
(sumber :Olah desain, 2018)

3. Aplikasi Konsep Sirkulasi

Dalam perancangan hotel resort ini sirkulasi di bagi menjadi 2 yaitu sirkulasi kendaraan dan sirkulasi manusia (*pedestrian*



Gambar V. 4 Aplikasi konsep sirkulasi
(sumber :Olah desain, 2018)

4. Aplikasi Konsep Ruang Terbuka

Aplikasi ruang terbuka ditempatkan menyebar untuk agar tidak terjadi penumpukan pengunjung pada satu titik.



Gambar V. 5 Aplikasi konsep ruang terbuka
(sumber :Olah desain, 2018)

5. Aplikasi Konsep Penanda

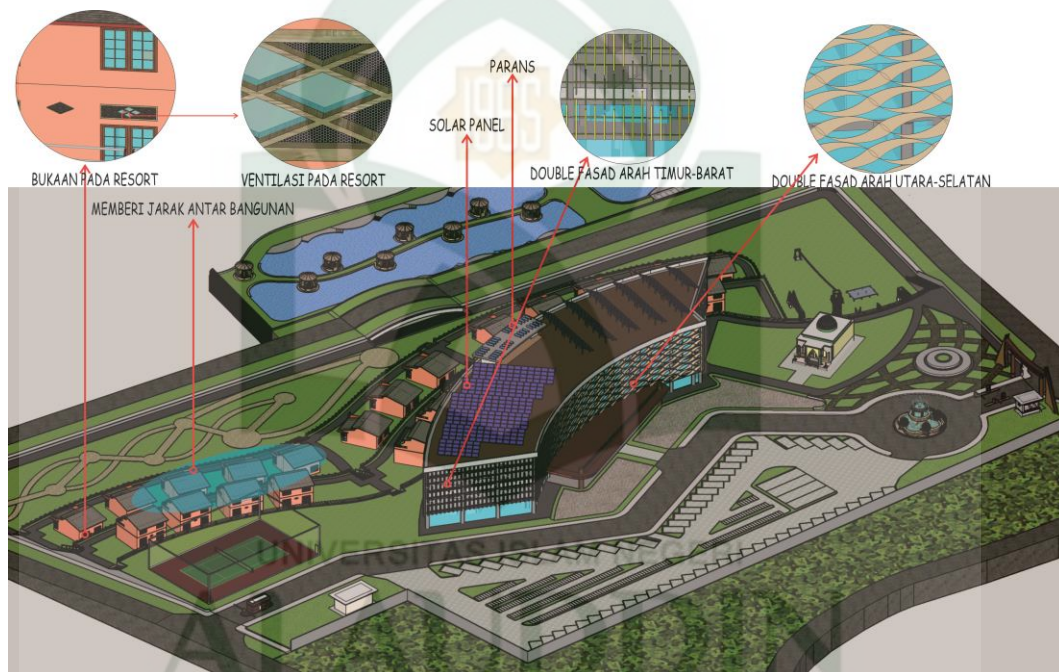
Pengaplikasian konsep penanda pada hotel resort di kawasan wisata pantai tanjung bira di adopsi dari bentuk layar perahu pinisi sebagai ciri khas Kabupaten Bulukumba.



Gambar V. 6 Aplikasi konsep penanda
(sumber :Olah desain, 2018)

6. Aplikasi Konsep Arsitektur Bioklimatik

Penataan massa bangunan pada hotel resort ini ditentukan berdasarkan analisa pergerakan orientasi matahari dan bayangan yang di timbulkan. Adapun software yang di gunakan adalah 3d sun-path Andrew Mars , hal ini di lakukan untuk mengetahui perletakan massa bangunan yang paling sesuai dengan tema arsitektur bioklimatik. Dari analisa ini dapat di ketahui bahwa arah terbit matahari pada site ini dari arah timur menenggara. Beberapa hal yang yang di lakukan untuk memanfaatkan cahaya matahari dan angin pada lokasi tersebut adalah dengan membuat dinding kaca yang di lengkapi dengan double fasad sebagai pembayang passif dan membuat banyak bukaan pada sisi utara dan selatan bangunan serta menggunakan solar panel dan parans untuk mengurangi penggunaan energy listrik.



Gambar V. 7 Aplikasi konsep arsitektur bioklimatik
(sumber :Olah desain, 2018)

A. Transformasi Konsep Bentuk Bangunan

Bentuk bangunan utama di sesuaikan dengan orientasi matahari dan bentuk yang sesuai dengan pendekatan arsitektur bioklimatik, dimana kita di tuntut untuk mencari bentuk yang aerodinamik sebagai respon bangunan terhadap lingkungan sekitar. Adapun nilai kearifan local yang di terapkan pada fasad bangunan utama yaitu diadopsi dari bentuk layar perahu pinisi yang di modifikasi untuk mendapatkan bentuk fasad bangunan yang di inginkan. Sedangkan bentuk bangunan resort di adopsi dari Rumah Adat

Kabupaten Bulukumba sebagai bentuk dasar bangunan kemudian diolah untuk mendapatkan sebuah bentuk bangunan.

B. Pengaplikasian Struktur Bangunan

Dalam hal penerapan struktur pada tapak perlu memperhatikan kondisi tanah sekitar tapak. Kondisi tanah tapak perancangan mempunyai keadaan tanah yang relatif stabil. Adapun penerapan struktur pada setiap bangunan adalah sebagai berikut :

Tabel V. 1. Analisis besaran ruang

NO	Bangunan	Struktur	Keterangan
1	Hotel	Pondasi tiang pancang	Standar pondasi bangunan berlantai
2	Resort tipe A dan masjid	Pondasi poer	Menggunakan roof garden
3	Resort tipe B, Gazebo, ruang MEP, dan pos jaga	Pondasi garis	Bangunan satu lantai

(Sumber : Olah Desain, 2018)

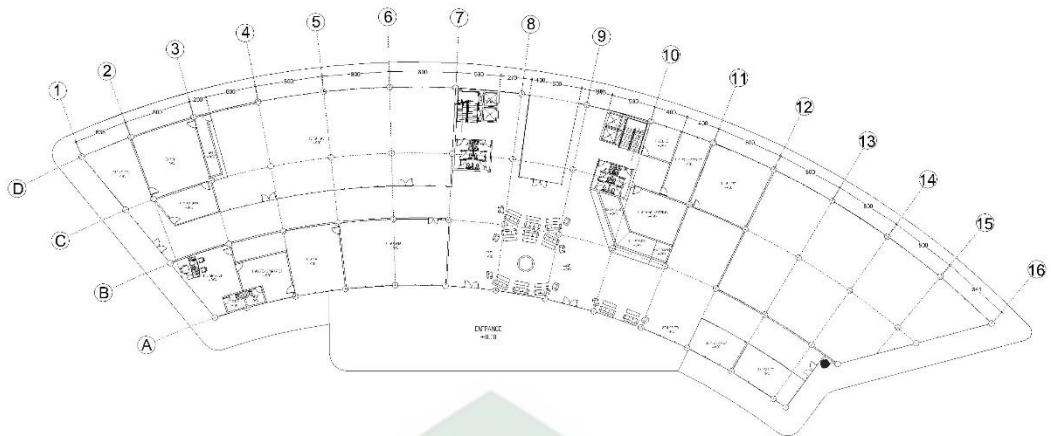
C. Transformasi Tata Ruang Layout Pada Bangunan

Hotel resort di Bira merupakan kawasan wisata dan penginapan yang diperuntukan untuk masyarakat setempat maupun dari daerah yang lainnya . dalam perancangan kawasan terbagi atas tiga zona yaitu wisata, olahraga, dan penginapan. Adapun kawasan ini terdiri dari beberapa bangunan utama dan sarana pendukung lainnya, yang diperoleh dari pembahasan sesuai dengan pembagian zona ruang, kebutuhan ruang, perhitungan luasan ruang ,fungsi ruang dan bangunan. Berikut adalah data awal analisa kebutuhan dan besaran ruang.

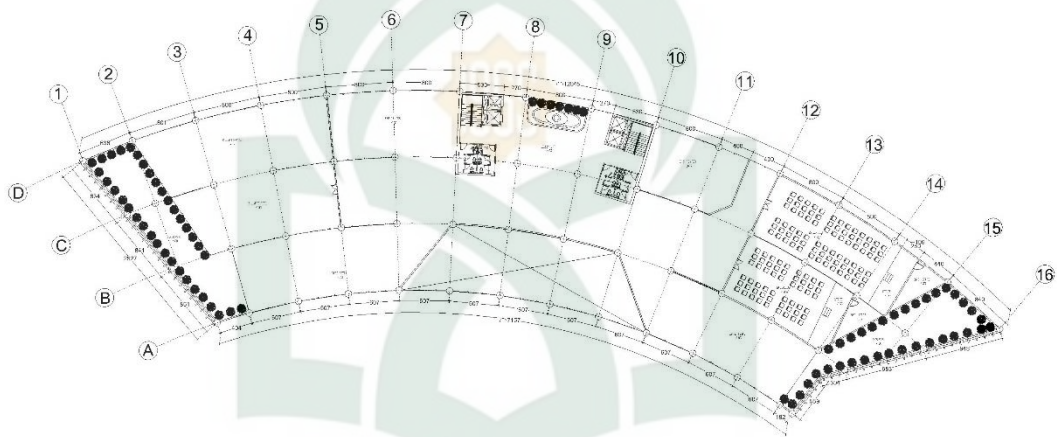
Dalam tahapan proses perancangan diperoleh sebuah hasil bangunan dan pengelompokan besaran-besaran ruang diantaranya yaitu :

1. Bangunan utama (Hotel)

a. Lantai 01

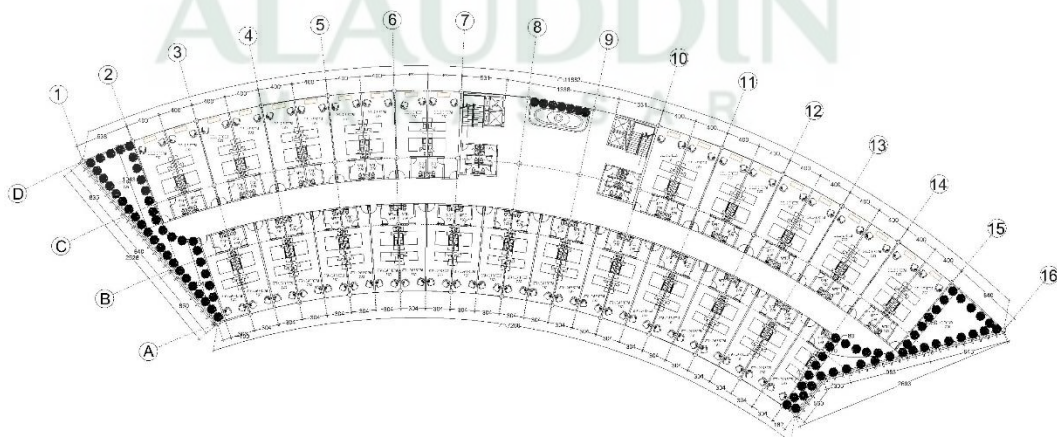


Gambar V. 8 Denah lantai 01 bangunan hotel
(sumber :Hasil desain, 2018)



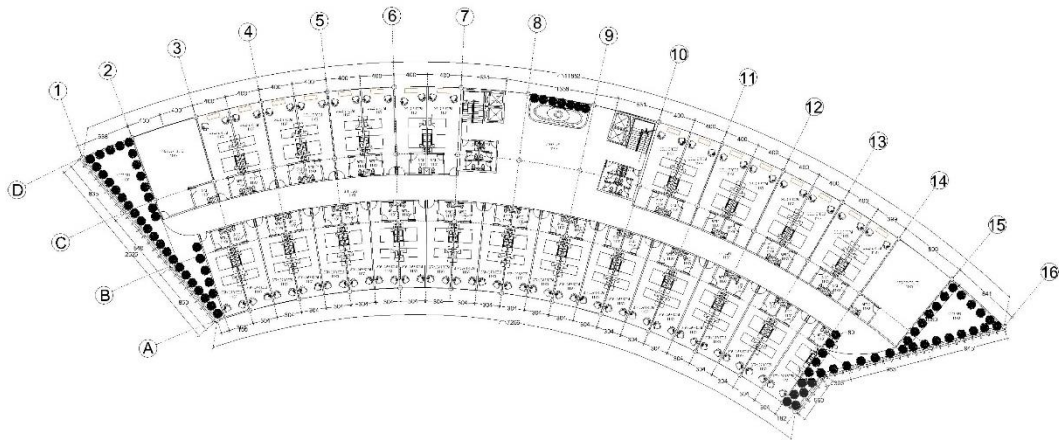
Gambar V. 9 Denah lantai 02 bangunan hotel
(sumber :Hasil desain, 2018)

c. Lantai 03

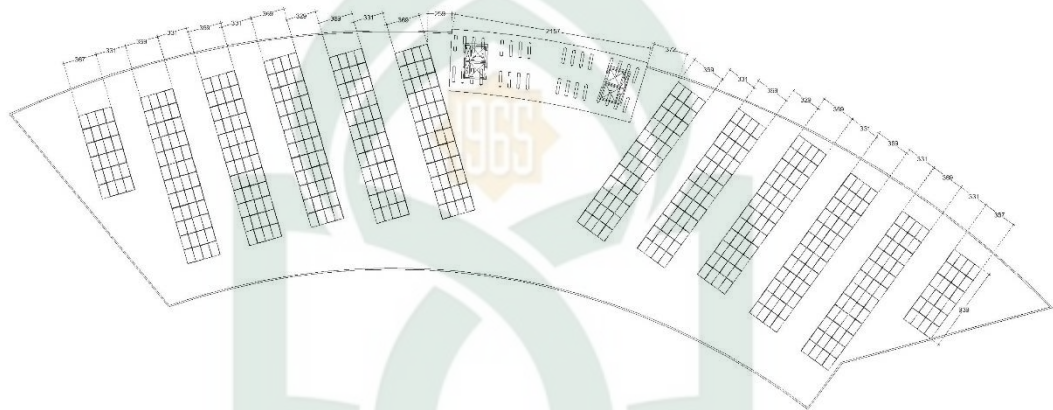


Gambar V. 10 Denah lantai 03 bangunan hotel
(sumber :Hasil desain, 2018)

d. Lantai 04



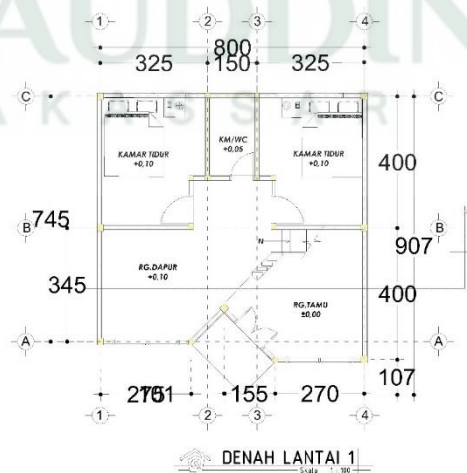
Gambar V. 11 Denah lantai 04 bangunan hotel
(sumber :Hasil desain, 2018)



Gambar V. 12 Denah lantai 05 bangunan hotel
(sumber :Hasil desain, 2018)

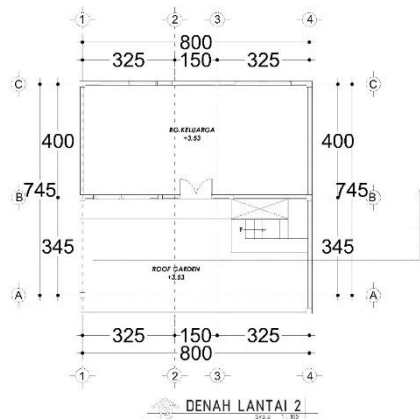
2. Bangunan utama (Resort tipe A dan tipe B)

a. Lantai 01 resort tipe A



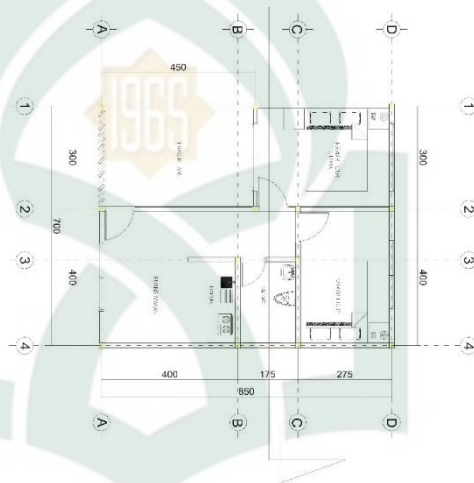
Gambar V. 12 Denah lantai 01 resort tipe A
(sumber : Hasil desain, 2018)

b. Lantai 02 resort tipe A



Gambar V. 13 Denah lantai 02 resort tipe A
(sumber : Hasil desain, 2018)

c. Lantai 01 resort tipe B



Gambar V. 14 Denah lantai 01 resort tipe B
(sumber : Hasil desain, 2018)

Tabel V.2 besaran ruang dasar Bangunan utama (Hotel)

No	Nama Ruang	Gagasan Awal (m ²)	Gagasan Akhir (m ²)
1	Rg. Lobby	27	308,92
2	Rg. Resepsionis	10	19.1
3	R. General Manager	39.9	45.86
4	R. Asisten G. Manager	39.9	35.14
5	R. Staff	26	67.5
6	R. Karyawan	-	102.2
7	Rg. Phone Center	3.2	5
8	ATM	3.2	5
9	Loker	26.46	30
10	Book keeper	0.06	5.8
11	Wastafel	2.56	4
12	Toilet	2.25	20
13	Laundry	25	61.38
14	R. Informasi	-	12.03
15	Souvenir shop	-	24.97
16	Mini market	-	32.6

17	R. service	8	15.68
18	R. cleaning service	24	31.5
19	Restoran	75	359.5
20	Gudang makanan	14	26
21	Bar tender	-	16.4
22	dapur	40	61.4
23	Loading dock	-	39.8
24	R. Castemer servis	24	32
	SUB TOTAL	390.53	1329.78
	SIRKULASI 20%	78.106	265.956
	TOTAL	468.636	1595.736

Sumber : Olah data 2018

Tabel V.3 besaran ruang pendukung kawasan

No	Nama Ruang	Gagasan Awal (m ²)	Gagasan Akhir (m ²)
1	Masjid	50.4	50.4
2	Toilet	11.25	11.25
3	Gudang	25	25
4	Ruang. MEP	146.16	240
5	Pos Security	16	12
6	parkiran	1608	40190
7	Ruang bilas	100	100
8	Kolam renang	3633	3633
9	Jogging track	-	1725
10	Taman	400	886.6
11	Outbound	5000	2010
12	Lapangan tenis	406	406
13	Kolam air	-	741
	SUB TOTAL	11395.8	50030
	SIRKULASI 20%	2279	10006
	TOTAL	13674	60036

Tabel V.4 besaran ruang resort tipe A

Nama ruang	Gagasan Awal (m ²)	Gagasan Akhir (m ²)
Rg. Tamu	9	9
Rg. Keluarga	9	9
Kamar Tidur Utama	12	13
Kamar Tidur Anak	9	13
Rg. Pantri	5	11.5
Wastafel	0.64	0.64
Km/Wc	2.25	3.7
SUB TOTAL	46.89	59.84
SIRKULASI 20%	9.378	11.97
TOTAL	56.268	71.808

Tabel V.5 besaran ruang resort tipe A

Nama ruang	Gagasan Awal (m ²)	Gagasan Akhir (m ²)
Rg. Tamu	9	9
Rg. Keluarga	9	9
Kamar Tidur Utama	12	12
Kamar Tidur Anak	9	12
Rg. Pantri	5	13.85
Wastafel	0.64	0.64
Km/Wc	2.25	3.7
SUB TOTAL	46.89	60.19
SIRKULASI 20%	9.378	12.38
TOTAL	56.268	72.228

Tabel V.6 besaran total perencanaan

No	Nama ruang	Luasan (m ²)
1	Hotel lantai 1	1595.736
2	Bangunan penunjang kawasan	60036
3	Hunian resort tipe A	71.808
4	Hunian resort tipe B	549.516
	TOTAL	62257.06

BAB VI

PRODUK DESAIN

A. Luas Lokasi Perencanaan

Dari hasil perhitungan secara menyeluruh maka luas tapak pada area perancangan yaitu :



Gambar VI. 1 Hasil lokasi perencanaan
(sumber : Hasil desain, 2018)

Luas site A = $300.000 \text{ m}^2 = 3,0 \text{ Ha}$

Luas site B = $60.000 \text{ m}^2 = 0,6 \text{ Ha}$

Jadi jumlah total keseluruhan luasan lokasi perancangan yaitu 3.6 Hektar.

Luas total besaran ruang secara keseluruhan yaitu : 15850 m^2

Luas tapak perencanaan yaitu : 36000 m^2

Persentase lahan terbangun adalah : $15850 \text{ m}^2 / 36000 \text{ m}^2 \times 100 = 44.03\%$ atau

Luas ruang terbuka : $36000 \text{ m}^2 - 15850 \text{ m}^2 = 20150 \text{ m}^2$

Persentase ruang terbuka adalah = $20150 \text{ m}^2 / 36000 \text{ m}^2 \times 100 = 55.97 \%$

B. Tampak Kawasan



Gambar VI. 2 Tampak Kawasan
(sumber : Hasil desain, 2018)

C. Perspektif Kawasan



Gambar VI. 3 perspektif mata burung
(sumber : Hasil desain, 2018)

\



Gambar VI. 4 view dari kolam renang
(sumber : Hasil desain, 2018)



Gambar VI. 5 perspektif gerbang
(sumber : Hasil desain, 2018)



Gambar VI. 6 view dari laut
(sumber : Hasil desain, 2018)



Gambar VI. 7 perspektif penanda
(sumber : Hasil desain, 2018)



Gambar VI. 8 view dari terowongan
(sumber : Hasil desain, 2018)




Gambar VI. 9 view dari parkir mobil
(sumber : Hasil desain, 2018)



Gambar VI. 10 Akses penghubung hotel dan bangunan sekitar
(sumber : Hasil desain, 2018)







Gambar VI. 11 perspektif mata burung dari depan
(sumber : Hasil desain, 2018)




Gambar VI. 12 view dari parkir bus
(sumber : Hasil desain, 2018)

D. Foto Maket





Gambar VI. 13 Foto maket
(sumber : Hasil desain, 2018)



DAFTAR PUSTAKA

Dirjen pariwisata, (1995), Penyempurnaan Kriteria Klasifikasi Hotel, Jakarta

Dirjen Pariwisata, Pariwisata Tanah Air Indonesia, November 1988

SKRIPSI

Syammi. (2015) Hotel Resort Dengan Pendekatan Arsitektur Tropis Modern Di Kawasan Wisata Malino Kabupaten Gowa. UIN Alauddin Makassar, Makassar

Sri Kristati Ekawati. (2010), Pangandaran *Beach Resort Hotel* Di Pangandaran. Universitas Atma Jaya Yogyakarta, Yogyakarta

Hidayat M. Syarif, (2007), Perancangan Arsitektur Berdasarkan Iklim, Pusat Pengembangan Bahan Ajar, UMB

Mustafa Astuti Yuni. (2015), Gedung Tahfidz Qur'an Di Makassar Dengan Pendekatan Arsitektur Bioklimatik. UIN Alauddin Makassar, Makassar

Badan Pusat Statistik Kabupaten Bulukumba (2013), Kabupaten Bulukumba Dalam Angka 2013 (*Bulukumba Regency In Figures 2013*), Katalog BPS: 1102001.7302, Bulukumba

Hyde, Richard (2008) *Bioclimatic Housing*, Earthscan, London

WEBSITE

<https://www.Balirc.com/berita-bali/peta-wisata-nusa-dua.php&doc.id>

https://www.sinisini.com/hotel/indonesia/bali/ayodya_resort/index.htm

https://www.tripadvisor.co.id/ayodya_nusa_dua_peninsula_bali.html

<https://www.ramayanahotel.com>

<https://www.archdaily.com/52763/nestle-social-block-gha-guillermo-hevia/>