

**KONSEP PENGEMBANGAN AGROWISATA PADA KAWASAN  
AGROPOLITAN DI KECAMATAN GANTARANG  
KABUPATEN BULUKUMBA**



**Skripsi**

Diajukan Untuk Memenuhi Salah Satu Syarat Meraih Gelar  
Sarjana Teknik Jurusan Teknik Perencanaan Wilayah dan Kota  
Pada Fakultas Sains dan Teknologi  
UIN Alauddin Makassar

Oleh :

**ANDI GIOFANI TANRALILI**

**NIM. 60800115103**

**JURUSAN TEKNIK PERENCANAAN WILAYAH DAN KOTA  
FAKULTAS SAINS DAN TEKNOLOGI  
UIN ALAUDDIN MAKASSAR  
TAHUN 2019**

**KONSEP PENGEMBANGAN AGROWISATA PADA KAWASAN  
AGROPOLITAN DI KECAMATAN GANTARANG  
KABUPATEN BULUKUMBA**



**Skripsi**

Diajukan Untuk Memenuhi Salah Satu Syarat Meraih Gelar  
Sarjana Teknik Jurusan Teknik Perencanaan Wilayah dan Kota  
Pada Fakultas Sains dan Teknologi  
UIN Alauddin Makassar

Oleh :

**ANDI GIOFANI TANRALILI**

**NIM. 60800115103**

**JURUSAN TEKNIK PERENCANAAN WILAYAH DAN KOTA  
FAKULTAS SAINS DAN TEKNOLOGI  
UIN ALAUDDIN MAKASSAR  
TAHUN 2019**

## **PERNYATAAN KEASLIAN SKRIPSI**

Dengan penuh kesadaran, penyusun yang bertanda tangan dibawah ini menyatakan bahwa skripsi ini benar adalah hasil karya penyusun sendiri. Jika di kemudian hari terbukti bahwa ia merupakan duplikat, tiruan, plagiat, atau dibuat oleh orang lain, sebagian atau seluruhnya, maka skripsi dan gelar yang diperoleh karenanya batal demi hukum.

Samata-Gowa, 1 September 2019  
Penyusun,

**Andi Giofani Tanralili**  
**NIM. 60800115103**

UNIVERSITAS ISLAM NEGERI  
**ALAUDDIN**  
M A K A S S A R

## PERSETUJUAN SKRIPSI

Judul Skripsi : Konsep Pengembangan Agrowisata Pada Kawasan Agropolitan Di Kecamatan Gantarang Kabupaten Bulukumba

Nama Mahasiswa : Andi Giofani Tanralili


NIM : 60800115103

Jurusan : Perencanaan Wilayah dan Kota

Fakultas : Sains dan Teknologi


Disetujui Komisi Pembimbing

Pembimbing I



Dr. Ir. Hasan Hasyim, M.Si

Pembimbing II




Dr. Muhammad Anshar, S.Pt., M.Si


Mengetahui

Dekan Fakultas Sains dan Teknologi  
UIN Alauddin Makassar

Ketua Jurusan Teknik Perencanaan  
Wilayah dan Kota



Prof. Dr. Muh. Halifah Mustami, MP.d  
NIP. 19710412 200003 100 1



Dr. Muhammad Anshar, S.Pt., M.Si  
NIP. 19760603 200212 1 005

## PENGESAHAN SKRIPSI

Skripsi yang berjudul, "Konsep Pengembangan Agrowisata Pada Kawasan Agropolitan Di Kecamatan Gantarang Kabupaten Bulukumba " yang disusun oleh Andi Giofani Tanralili, NIM: 60800115103, mahasiswa Jurusan Teknik Perencanaan Wilayah dan Kota pada Fakultas Sains dan Teknologi UIN Alauddin Makassar, telah diuji dan dipertahankan dalam sidang *munaqasyah* yang diselenggarakan pada hari Kamis, tanggal 29 Agustus 2019, dinyatakan telah dapat diterima sebagai salah satu syarat untuk memperoleh gelar Sarjana Perencanaan Wilayah Kota dalam Ilmu Teknik Perencanaan Wilayah dan Kota, Jurusan Teknik Perencanaan Wilayah dan Kota.

Samata, Gowa Agustus 2019

### DEWAN PENGUJI:

Ketua : Dr. Wasilah, ST., M.T  
Sekretaris : Iyan Awaluddin, ST., M.T  
Munaqisy I : Irsyadi Siradjuddin, S.P., M.Si  
Munaqisy II : Juhanis, S.Sos., M.M  
Pembimbing I : Dr. Ir. Hasan Hasyim, M.Si  
Pembimbing II : Dr. Muhammad Anshar, S.Pt., M.Si

(.....)

(.....)


(.....)

(.....)

(.....)

(.....)

Diketahui oleh:  
Dekan Fakultas Sains dan Teknologi  
UIN Alauddin Makassar,

  
**Prof. Dr. Muh. Halifah Mustami, MP.d**  
NIP. 197104 2 200003 100 1

## PERSETUJUAN SKRIPSI

Judul Skripsi : Konsep Pengembangan Agrowisata Pada Kawasan Agropolitan Di Kecamatan Gantarang Kabupaten Bulukumba

Nama Mahasiswa : Andi Giofani Tanralili

NIM : 60800115103

Jurusan : Perencanaan Wilayah dan Kota

Fakultas : Sains dan Teknologi


Disetujui Komisi Pembimbing

Pembimbing I



Dr. Ir. Hasan Hasyim, M.Si

Pembimbing II




Dr. Muhammad Anshar, S.Pt., M.Si


Mengetahui

Dekan Fakultas Sains dan Teknologi  
UIN Alauddin Makassar

Ketua Jurusan Teknik Perencanaan  
Wilayah dan Kota



Prof. Dr. Muh. Halifah Mustami, MP.d  
NIP. 19710412 200003 100 1



Dr. Muhammad Anshar, S.Pt., M.Si  
NIP. 19760603 200212 1 005

## KATA PENGANTAR

بِسْمِ اللَّهِ الرَّحْمَنِ الرَّحِيمِ

Puji syukur penulis panjatkan atas kehadiran Allah SWT yang telah memberikan kenikmatan dan keberkahan yang luar biasa. Shalawat dan salam tercurah atas nama Baginda Rasulullah Muhammad SAW, suri tauladan manusia sepanjang masa. Alhamdulillahirobbil'alamin, berkat rahmat, hidayah dan inayah-Nya sehingga penulis dapat menyelesaikan skripsi ini dengan judul: **“Konsep Pengembangan Agrowisata Pada Kawasan Agropolitan Di Kecamatan Gantarang Kabupaten Bulukumba”**. Untuk memenuhi salah satu syarat menyelesaikan studi serta dalam rangka memperoleh gelar Sarjana Teknik Strata Satu pada Program Studi Perencanaan Wilayah dan Kota Fakultas Sains dan Teknologi Universitas Islam Negeri Alauddin Makassar.

Penulis menyadari sepenuhnya bahwa dalam penulisan penelitian ini cukup banyak hambatan dan rintangan yang penulis hadapi terutama karena keterbatasan-keterbatasan yang penulis miliki, namun kesemuanya itu telah dapat diatasi berkat bantuan dan bimbingan dari semua pihak. Untuk itu dalam bagian ini penulis ingin menyampaikan banyak terima kasih kepada pihak yang sudah memberikan bantuan, dukungan, semangat, bimbingan dan saran-saran, sehingga skripsi ini dapat terselesaikan.

Penulis juga mengucapkan terimakasih dengan segala ketulusan dan kerendahan hati. Rasa terimakasih tersebut penulis haturkan kepada yang terhormat:

1. Kedua orang tuaku tercinta, Andi Baso Tanralili, S.Sos dan Hj.Andi Rukaiyah, S.Pd yang telah memberikan doanya, dukungan, semangat serta nasehat untuk segera menyelesaikan skripsi ini.
2. Bapak Prof. H. Hamdan Juhanis, M.A., Ph.D .Si selaku Rektor UIN Alauddin Makassar.
3. Bapak Prof. Dr. H. Arifuddin, M. Ag selaku Dekan Fakultas Sains dan Teknologi UIN Alauddin Makassar.
4. Bapak Dr. Ir. H. Hasan Hasyim, M.Si selaku Dosen Pembimbing I dan Bapak Dr. Muhammad Anshar, S.Pt, M.Si selaku Dosen Pembimbing II yang telah meluangkan waktu ditengan kesibukannya untuk memberi petunjuk dan arahan kepada penulis dalam penyusunan skripsi ini.
5. Bapak Dr. Muhammad Anshar, S.Pt, M.Si selaku Ketua Jurusan Teknik Perencanaan Wilayah dan Kota Universitas Islam Negeri Alauddin Makassar.
6. Ibu Risma Handayani, S.Ip., M.Si selaku Sekertaris Jurusan Teknik Perencanaan Wilayah dan Kota Universitas Islam Negeri Alaudddin Makassar.
7. Bapak Fadhil Surur, S.T, M,Si selaku Pembimbing akademik yang telah meluangkan waktunya memberi petunjuk dan arahan kepada penulis
8. Seluruh Dosen, Staf Akademik, Staf Jurusan Teknik Perencanaan Wilayah dan Kota, Staf Perpustakaan, Pengajar Fakultas Sains dan Teknologi Universitas Islam Negeri Alauddin Makassar yang telah memberikan penulis ilmu pengetahuan.



9. Teman angkatan 2015 Jurusan Teknik Perencanaan Wilayah dan Kota yang selama ini membantu dan selalu memberikan semangat apabila penulis dilanda kesulitan, semoga dengan bantuannya dapat bernilai ibadah disisi Allah SWT.
10. Keluargaku tercinta yang selalu memberi semangat Andi Nurtazam, S.T.,M.T, Ir.Andi Naima dan Muhammad Fadli, S.T.,M.T
11. Saudara seperjuangan Dian Dwi Septianingrum, S.PWK, Nurhidayanti Alfath, S.PWK, Rahmiati, S.PWK, Rezita Hilda Afosma, Nurafni Chairunnisa, Nur Faisah, Rifky Reinaldi, Mirza Dwi Pradifta dan Abidzar Ghiffari.

Akhir kata penulis menyadari bahwa dalam penulisan skripsi ini masih jauh dari kesempurnaan. Karena itu, penulis memohon saran dan kritik yang sifatnya membangun demi kesempurnaannya dan semoga bermanfaat bagi kita semua. Amiin

Gowa, 1 September 2019

UNIVERSITAS ISLAM NEGERI  
**ALAUDDIN**  
M A K A S S A R

## DAFTAR ISI

<b>SAMPUL JUDUL .....</b>	<b>i</b>
<b>HALAMAN JUDUL .....</b>	<b>ii</b>
<b>PERNYATAAN KEASLIAN .....</b>	<b>iii</b>
<b>PERSETUJUAN SKRIPSI.....</b>	<b>iv</b>
<b>PENGESAHAN SKRIPSI.....</b>	<b>v</b>
<b>KATA PENGANTAR.....</b>	<b>vi</b>
<b>DAFTAR ISI .....</b>	<b>ix</b>
<b>DAFTAR TABEL .....</b>	<b>xiii</b>
<b>DAFTAR GAMBAR.....</b>	<b>xv</b>
<b>ABSTRAK .....</b>	<b>xvi</b>
<b>BAB I PENDAHULUAN .....</b>	<b>1</b>
A. Latar Belakang .....	1
B. Rumusan Masalah .....	6
C. Tujuan Penelitian .....	7
D. Manfaat Penelitian .....	7
E. Ruang Lingkup Wilayah .....	7
1. Ruang Lingkup Materi .....	8
2. Ruang Lingkup Wilayah .....	8
F. Sistematika Pembahasan .....	9
<b>BAB II TINJAUAN PUSTAKA .....</b>	<b>11</b>
A. Pengembangan Wilayah.....	11
B. Pariwisata .....	11
1. Pengertian Pariwisata.....	11
2. Jenis Pariwisata .....	13
3. Dampak Pariwisata.....	14
C. Agropolitan .....	16
1. Defenisi Agropolitan.....	16

2. Tujuan Pengembangan Agropolitan.....	18
D. Agrowisata .....	22
1. Pengertian Agrowisata .....	22
2. Tinjauan Agrowisata Dari Perspektif Pertanian.....	25
3. Pengembangan Agrowisata .....	28
4. Upaya Pengembangan Agrowisata.....	30
5. Manfaat Agrowisata .....	35
E. Komoditi Unggulan.....	39
F. Kesesuaian Lahan.....	41
G. Analisis SWOT .....	43
H. Penelitian Terdahulu .....	46
<b>BAB III METODOLOGI PENELITIAN .....</b>	<b>48</b>
A. Jenis Penelitian .....	48
B. Lokasi dan Waktu Penelitian .....	48
C. Jenis dan Sumber Data .....	50
1. Jenis Data .....	50
2. Sumber Data .....	50
D. Metode Pengumpulan Data .....	51
E. Populasi dan Sampel .....	52
F. Variabel dan Penelitian .....	53
G. Metode Analisis Data .....	54
H. Defenisi Operasional .....	63
I. Kerangka Fikir .....	65
<b>BAB IV PEMBAHASAN .....</b>	<b>66</b>
A. Gambaran Umum Wilayah Kabupaten .....	66
1. Letak Geografis .....	66
2. Wilayah Administratif.....	67
3. Kependudukan.....	70

B. Gambaran Umum Kecamatan Gantarang .....	71
1. Letak Geografis .....	72
2. Wilayah Administratif.....	72
3. Kependudukan.....	75
C. Karakteristik Responden .....	77
D. Potensi Kecamatan Gantarang .....	77
1. Sumberdaya Alam .....	77
a. Sumberdaya Pangan .....	77
b. Sumberdaya Pertanian Holtikultura .....	79
c. Sektor Unggulan (LQ dan SSA).....	80
d. Kesesuaian Lahan.....	84
2. Sumberdaya Manusia.....	88
3. Sumberdaya Buatan.....	88
a. Sarana Pendidikan .....	88
b. Sarana Kesehatan.....	90
c. Sarana Peribadatan .....	91
d. Transportasi .....	92
e. Prasarana Air Minum .....	93
f. Rice Processing Complex (Pabrik Pengolahan Padi).....	93
g. Balai Instalasi Benih Padi.....	94
E. Strategi Pengembangan .....	95
1. Evaluasi Strategi.....	95
a. Analisis Faktor Internal .....	95
b. Analisis Faktor Eksternal .....	97
2. Konsep Pengembangan Kawasan Agrowisata Pada Kawasan Agropolitan di Kecamatan Gantarang.....	101
F. Pengembangan Agrowisata Dalam Perspektif Islam .....	105

<b>BAB V PENUTUP</b> .....	<b>108</b>
A. Kesimpulan .....	108
B. Saran.....	109
<b>DAFTAR PUSTAKA</b> .....	<b>xvii</b>
<b>LAMPIRAN</b> .....	<b>xxi</b>



## DAFTAR TABEL

Tabel 2.1	Tipologi Kawasan Agropolitan .....	18
Tabel 2.2	Penelitian Terdahulu .....	46
Tabel 3.1	Variabel Penelitian .....	53
Tabel 3.2	Tahapan Analisis Kesesuaian Lahan .....	59
Tabel 3.3	Matriks Faktor Strategi Internal .....	61
Tabel 3.4	Matriks Faktor Strategi Eksternal .....	61
Tabel 3.5	Matriks SWOT .....	62
Tabel 4.1	Luas Wilayah Berdasarkan Kecamatan di Kabupaten Bulukumba .	67
Tabel 4.2	Jumlah Penduduk Menurut Kecamatan .....	70
Tabel 4.3	Luas wilayah Berdsarkan Desa/Kelurahan .....	72
Taembl 4.4	Jumlah Penduduk di Kecamatan Gantarang.....	75
Tabel 4.5	Karakteristik Responden .....	77
Tabel 4.6	Hasil Analisis LQ Tanaman Pangan 2019 .....	78
Tabel 4.7	Hasil Analisis LQ Tanaman Holtikultura 2019.....	79
Tabel 4.8	Hasil Analisis LQ Kecamatan Gantaran Tahun 2019 .....	80
Tabel 4.9	Hasil Analisis Shift Share Kecamatan Gantarang Tahun 2019 .....	81
Tabel 4.10	Hasil Analisis Sektor Unggulan Kec Gantarang Tahun 2019.....	82
Tabel 4.11	Kriteria Kesesuaian Lahan Manggis .....	84
Tabel 4.12	Kesesuaian Lahan Manggis.....	85
Tabel 4.13	Kriteria Kesesuaian Lahan Rambutan.....	85
Tabel 4.14	Kriteria Kesesuaian Lahan Sirsak .....	86
Tabel 4.15	Kesesuaian Lahan Sirsak .....	87
Tabel 4.16	Kriteria Kesesuaian Lahan Semangka .....	87
Tabel 4.17	Sarana Pendidikan Kecamatan Gantarang Tahun 2018 .....	89
Tabel 4.18	Sarana Kesehatan Kecamatan Gantarang Tahun 2018 .....	90
Tabel 4.19	Sarana Peribadatan Kecamatan Gantarang Tahun 2018 .....	91
Tabel 4.20	Pembobotan Faktor Internal Pengembangan Agrowisata .....	95
Tabel 4.21	Pembobotan Faktor Kekuatan Pengembangan Agrowisata .....	96

Tabel 4.22 Pembobotan Faktor Kelemahan Pengembangan Agrowisata .....	97
Tabel 4.23 Pembobotan Faktor Eksternal Pengembangan Agrowisata .....	98
Tabel 4.24 Pembobotan Faktor Peluang Pengembangan Agrowisata.....	99
Tabel 4.25 Pembobotan Faktor Ancaman Pengembangan Agrowisata .....	100



## DAFTAR GAMBAR

Gambar 3.1. Peta Administrasi Kecamatan Gantarang .....	46
Gambar 3.2 Bagan Alir Analisis Kesesuaian Lahan.....	53
Gambar 3.3 Kuadran SWOT.....	58
Gambar 4.1 Peta Kabupaten Bulukumba.....	62
Gambar 4.2 Peta Kecamatan Gantarang.....	67
Gambar 4.3 Fasilitas Pendidikan.....	72
Gambar 4.4 Fasilitas Kesehatan.....	74
Gambar 4.5 Fasilitas Peribadatan.....	75
Gambar 4.6 Kondisi Jalan Eksisting.....	77
Gambar 4.7 Peta analisis kesesuaian lahan komoditi manggis.....	87
Gambar 4.8 Peta Analisis Kesesuaian Lahan Komoditi Rambutan.....	89
Gambar 4.9 Peta Analisis Kesesuaian Lahan Komoditi Sirsak.....	91
Gambar 4.10 Peta Analisis Kesesuaian Lahan Komoditi Semangka.....	93





## **Konsep Pengembangan Agrowisata Pada Kawasan Agropolitan Di Kecamatan Gantarang Kabupaten Bulukumba**

**Andi Giofani Tanralili**

Jurusan Teknik Perencanaan Wilayah dan Kota  
Universitas Islam Negeri (UIN) Alauddin Makassar, Indonesia  
Email : andigio17@gmail.com

### **ABSTRAK**

Kecamatan Gantarang merupakan kawasan pengembangan Agropolitan berdasarkan RTRW Kabupaten bulukumba Tahun 2012- 2032. Wilayah ini memiliki potensi pada bidang pertanian dimana sebagian besar masyarakatnya memanfaatkan potensi di bidang pertanian holtikultura. Pertanian komoditi holtikultura yang ada di Kecamatan Gantarang berupa buah-buahan yang mempunyai daya tarik kuat untuk pengembangan suatu daerah yang berkelanjutan Oleh sebab itu, salah satu alternative yang dapat dilakukan dengan mengembangkankan sector pertanian dipadu sector pariwisata (agrowisata) demi mendukung pembangunan pertanian berkelanjutan.

Metode analisis yang digunakan adalah analisis *Location Quotien* dan *Shiftshare* yang dikombinasikan untuk mengetahui komoditi unggulan holtikultura yang ada di kawasan perdesaan Kecamatan Gantarang kemudian dilakukan analisis kesesuaian lahan dan analisis SWOT untuk menentukan konsep pengembangan agrowisata pada kawasan agropolitan.

Hasil analisis diperoleh konsep (1) Ketersediaan sarana dan prasarana (2) Lahan yang sesuai untuk pengembangan agrowisata berdasarkan kesesuaian lahan (3)Pemerintah melakukan sosialisasi kepada masyarakat mengenai sadar wisata (4) Keterampilan Sumberdaya Manusia.

**Kata Kunci : Agropolitan, Arowisata, Komoditi Unggulan**

## **BAB I**

### **PENDAHULUAN**

#### ***A. Latar Belakang***

Indonesia merupakan salah satu negara berkembang di dunia yang saat ini sedang meningkatkan pembangunan di segala bidang mulai dari bidang ekonomi sampai dengan bidang pertanian. Sektor pertanian berperan penting dalam menyerap tenaga kerja dan memberi kesempatan pendapatan bagi sebagian besar rumah tangga masyarakat pedesaan di Indonesia. Indonesia merupakan negara agraris beriklim tropis yang mempunyai potensi hasil bumi melimpah berupa komoditas hasil pertanian sub sector tanaman pangan, perkebunan, hortikultura dan peternakan dengan banyak keragaman jenis (Pambudi dkk, 2018).

Peranan sektor pertanian semakin kokoh dengan ditetapkannya revitalisasi pertanian sebagai prioritas pembangunan nasional dan sebagai landasan pembangunan ekonomi dalam rencana strategis pembangunan tahun 2001-2009. Berdasarkan kondisi tersebut, dapat diartikan bahwa pembangunan pertanian di wilayah pedesaan menjadi penting. Dimana salah satunya dengan pengembangan kawasan agropolitan dapat dijadikan alternative solusi dalam pengembangan kawasan pedesaan tanpa melupakan kawasan perkotaan (Fajarwati, 2016).

Berdasarkan Undang-undang Republik Indonesia Nomor 26 Tahun 2007 tentang Penataan Ruang, kawasan agropolitan adalah kawasan yang terdiri atas satu atau lebih pusat kegiatan pada wilayah pedesaan sebagai system produksi pertanian

dan pengelolaan sumber daya alam tertentu yang ditunjukkan oleh adanya keterkaitan fungsional dan hirarki keruangan satuan system permukiman dan system agrobisnis.

Pengembangan kawasan agropolitan dimaksudkan untuk meningkatkan efisiensi pelayanan prasarana dan sarana penunjang kegiatan pertanian, baik yang dibutuhkan sebelum proses produksi, dalam proses produksi, maupun setelah proses produksi. Upaya tersebut dilakukan melalui pengaturan lokasi permukiman penduduk, lokasi kegiatan produksi, lokasi pusat pelayanan, dan peletakan jaringan prasarana (Anshar, 2014).

Sebagaimana firman Allah SWT dalam (Q.S Al.Baqarah[2] ayat 22:

الَّذِي جَعَلَ لَكُمُ الْأَرْضَ فِرَاشًا وَالسَّمَاءَ بِنَاءً وَأَنْزَلَ مِنَ السَّمَاءِ مَاءً فَأَخْرَجَ بِهِ مِنَ الثَّمَرَاتِ رِزْقًا لَّكُمْ فَلَا تَجْعَلُوا لِلَّهِ أَنْدَادًا وَأَنْتُمْ تَعْلَمُونَ

Terjemahnya:

“Dialah yang menjadikan bumi sebagai hamparan bagimu dan langit sebagai atap, dan Dia menurunkan air (hujan) dari langit, lalu Dia menghasilkan dengan hujan itu segala buah-buahan sebagai rezki untukmu; karena itu janganlah kamu Mengadakan sekutu-sekutu bagi Allah, Padahal kamu mengetahui”. (QS. Al-Baqarah[2] : 22)

Ayat ini menjelaskan bahwa Allah adalah Dzat yang menciptakan bumi yang membentang agar kita dapat tetap berdiri di atasnya dan hidup di dalamnya dan menciptakan langit sebagai bangunan dan tatanan yang sempurna layaknya kubah dan atap, sehingga tidak jatuh (menimpa) bumi, melainkan menurunkan air dari awan

yang dapat menumbuhkan buah-buahan dan berbagai jenis tumbuhan agar kita dapat menikmati dan memakannya. Sesungguhnya Allah adalah Dzat yang Maha Pencipta dan Maha Pemberi Rejeki. Ayat ini merupakan acuan yang digunakan untuk memanfaatkan potensi sumber daya alam dengan baik.

Kabupaten Bulukumba merupakan salah satu kabupaten yang ada di Provinsi Sulawesi Selatan. Kabupaten ini memiliki luas wilayah sekitar 1.154,7 km<sup>2</sup> atau sekitar 2.5 % dari luas total wilayah Sulawesi Selatan. Kabupaten Bulukumba memiliki banyak potensi dan keanekaragaman sumberdaya alam salah satunya yaitu lahan pertanian berupa persawahan dan perkebunan yang cukup besar yakni seluas 22,458 Ha dan tersebar di 10 Kecamatan yang ada, namun kecamatan yang paling banyak memiliki lahan persawahan adalah Kecamatan Gantarang, yaitu sebesar 35,67 % dari total luas lahan pertanian yang ada di Kabupaten Bulukumba. Kecamatan Gantarang ditetapkan sebagai lokasi Rencana Kawasan Agropolitan didasarkan atas kriteria yang ada serta berdasarkan arahan dan peraturan Daerah Nomor 21 Tahun 2012 (Perda No.21 Tahun 2012) tentang Rencana Tata Ruang Wilayah Kabupaten Bulukumba tahun 2012-2032.

Secara umum tujuan pengembangan kawasan agropolitan adalah untuk meningkatkan pendapatan dan kesejahteraan masyarakat melalui percepatan pembangunan wilayah dan peningkatan keterkaitan desa dengan kota . hal ini yang memiliki peranan penting dalam meningkatkan pendapatan adalah sector pertanian. Oleh karena itu untuk tercapainya tujuan pengembangan kawasan agropolitan maka

perlu dilakukan peningkatan pertumbuhan ekonomi dari segi lapangan usaha pertanian. Tetapi pada kenyataannya sector pertanian hanya memberikan kontribusi sebesar 40,39 persen terhadap total PDRB pada tahun 2017 ( angka ini menurun dari 44,17 persen di tahun 2013). Salah satu penyebab menurunnya peranan pertanian di Kecamatan Gantarang, adalah berkurangnya luas lahan dan menurunnya jumlah produksi pertanian.

Berkurangnya luas lahan pertanian akibat adanya perubahan fungsi lahan pertanian menjadi berbagai macam lahan seperti, Industri, permukiman dan lain-lain. Jika semakin hari hal ini semakin terjadi maka sangat mengancam hasil pertanian. Menurunnya jumlah produksi pertanian dikarenakan kemarau yang berkepanjangan sehingga berdampak langsung pada produksi pertanian

Berdasarkan kondisi tersebut tentu berimbas negatif terhadap para pelaku agropolitan utamanya para petani di daerah tersebut dan berpengaruh terhadap pertumbuhan ekonomi sehingga perlu dilakukan pengelolaan dan pengembangan di daerah tersebut dengan mempertimbangkan sumber daya yang juga unggul seperti komoditi Holtikultura (buah-buahan), lokasi yang strategis, lingkungan yang masih alami, dan keramahan masyarakatnya. Semua itu mempunyai daya tarik kuat untuk pengembangan suatu daerah yang berkelanjutan Oleh sebab itu, salah satu alternative yang dapat dilakukan dengan mengembangkan sector pertanian dipadu sector pariwisata (agrowisata) demi mendukung pembangunan pertanian berkelanjutan.

Agrowisata sebagai suatu bentuk kegiatan pariwisata yang memanfaatkan usaha agro sebagai objek wisata dan bertujuan untuk memperluas pengetahuan, perjalanan, rekreasi dan hubungan usaha di bidang pertanian (Pambudi dkk, 2018). Komoditas pertanian dengan keragaman dan keunikannya menjadi daya tarik kuat sebagai agrowisata, misalnya produksi tanaman buah-buahan salah satunya buah rambutan, durian, buah semangka yang menjadi primadona di Kecamatan Gantarang. Agrowisata juga dibahas di dalam surah QS. Surah Al-An'am [6] ayat 141

وَهُوَ الَّذِي أَنْشَأَ جَنَّاتٍ مَعْرُوشَاتٍ وَغَيْرَ مَعْرُوشَاتٍ وَالنَّخْلَ وَالزَّرْعَ مُخْتَلِفًا أَكْلُهُ  
وَالزَّيْتُونَ وَالرُّمَّانَ مُتَشَابِهًا وَغَيْرَ مُتَشَابِهٍ كُلُوا مِنْ ثَمَرِهِ إِذَا أَثْمَرَ وَآتُوا حَقَّهُ يَوْمَ  
حَصَادِهِ وَلَا تُسْرِفُوا إِنَّهُ لَا يُحِبُّ الْمُسْرِفِينَ

Terjemahnya:

Dan Dialah yang menjadikan kebun-kebon yang berujung dan yang tidak berujung, pohon kurma, tanaman-tanaman yang bermacam-macam buahnya, zaitun dan delima yang serupa (bentuk dan warnanya) dan tidak sama (rasanya). Makanlah dari buahnya (yang bermacam-macam itu) bila dia berbuah dan tunaikanlah haknya di hari memetik hasilnya (dengan disedekahkan kepada fakir miskin); dan janganlah kamu berlebih-lebihan. Sesungguhnya Allah tidak menyukai orang yang berlebih-lebihan.

Pada ayat-ayat ini Allah menjelaskan lagi nikmat dan karunia-Nya yang diberikan kepada hamba-Nya. Dan Dialah, Allah, yang menjadikan dua jenis tanaman, yaitu tanaman-tanaman yang merambat dan yang tidak merambat. Allah pun menciptakan untuk manusia berbagai macam pepohonan seperti pohon kurma,

tanaman yang beraneka ragam rasanya, zaitun dan delima yang serupa (bentuk dan warnanya) dan tidak serupa (rasanya). Wahai manusia! Makanlah buahnya apabila ia berbuah dan jangan lupa berikanlah haknya, berupa zakat, pada waktu memetik hasilnya, tapi janganlah berlebih-lebihan, dalam arti tidak terlalu pelit dan tidak terlalu boros, tetapi berada di antara keduanya. Sesungguhnya Allah tidak menyukai orang-orang yang berlebih-lebihan, yaitu dengan mengeluarkan harta bukan pada tempatnya. (Kementrian Agama RI 2015).

Berdasarkan hal tersebut, maka penulis memilih judul dalam rangka tugas akhir dengan pokok bahasan tentang “ **KONSEP PENGEMBANGAN AGROWISATA PADA KAWASAN AGROPOLITAN DI KECAMATAN GANTARANG KABUPATEN BULUKUMBA**” guna menganalisis potensi serta konsep pengembangan agrowisata di Kecamatan Gantarang Kabupaten Bulukumba.

## **B. Rumusan Masalah**

Berdasarkan uraian latar belakang diatas maka permasalahan yang akan dibahas dalam penelitian ini adalah :

1. Seberapa besar potensi Kecamatan Gantarang pada kawasan agropolitan Kabupaten Bulukumba?
2. Bagaimana konsep pengembangan agrowisata pada Kawasan Agropolitan di Kecamatan Gantarang Kabupaten Bulukumba?

### ***C. Tujuan Penelitian***

Adapun tujuan yang ingin dicapai dalam penelitian ini berdasarkan rumusan masalah adalah :

1. Untuk mengetahui seberapa besar potensi Kecamatan Gantarang pada Kawasan agropolitan Kabupaten Bulukumba?
2. Untuk mengetahui konsep pengembangan agrowisata pada kawasan agropolitan di Kecamatan Gantarang Kabupaten Bulukumba

### ***D. Manfaat Penelitian***

Penelitian ini dilakukan agar memberikan manfaat kepada :

1. Sebagai bahan masukan dan informasi dasar bagi pemerintah dalam hal perencanaan agrowisata khususnya di Kecamatan Gantarang Kabupaten Bulukumba.
2. Sebagai bahan pertimbangan atau acuan pada penelitian selanjutnya dengan topik yang sama.

### ***E. Ruang Lingkup Penelitian***

Berdasarkan latar belakang, rumusan masalah dan tujuan penelitian. Untuk memperoleh hasil dan kesimpulan yang mendalam dan akurat terkait penelitian ini.

Dan dengan dengan terbatasnya waktu serta luasnya cakupan dalam penelitian ini, maka dilakukan pembatasan permasalahan-permasalahan diatas dengan sebagai berikut :



## **1. Ruang Lingkup Materi**

Ruang lingkup materi dalam penelitian yaitu meninjau potensi Kecamatan Gantarang dalam meunjang fungsinya sebagai kawasan agropolitan dan mengidentifikasi konsep pengembangan agrowisata berbasis komoditi hortikultura pada kawasan agropolitan di Kecamatan Gantarang Kabupaten Bulukumba.

## **2. Ruang Lingkup Wilayah**

Ruang lingkup wilayah atau lokasi penelitian yang dijadikan objek penelitian berada di Kecamatan Gantarang Kabupaten Bulukumba. Kecamatan Gantarang memiliki luas 173,51 Km<sup>2</sup> yang terdiri atas 3 Kelurahan dan 18 Desa dalam wilayah administratifnya yaitu Kelurahan Mario Rennu, Kelurahan Jalanjang, Kelurahan Matteko, Desa Paenre Lompoa, Desa Bialo, Desa Bonto Macinna, Desa Bontomasila, Desa Padang, Desa Barombong, Desa Bonto Sunggu, Desa Polewali, Desa Palambarae, Desa Bukit Tinggi, Desa Bontonyeleng, Desa Bukit Harapan, Desa Dampang, Desa Bontoraja, Desa Benteng Gattareng, Desa Gattareng, Desa Benteng Maleweng, dan Desa Taccorong. Pemilihan lokasi penelitian ini dikarenakan Kecamatan Gantarang yang merupakan kawasan agropolitan yang ditetapkan berdasarkan Peraturan Daerah (PERDA) No.21 tahun 2012 tentang rencana tata ruang wilayah kabupaten bulukumba tahun 2012-2032.

## **F. Sistematika Pembahasan**

Penelitian ini disusun dengan mengikuti alur pembahasan sebagai berikut :

### **BAB I PENDAHULUAN**

Bagian ini membahas hal-hal yang berisi latar belakang yang mendasari penelitian, rumusan masalah, tujuan penelitian, manfaat penelitian, ruang lingkup penelitian, dan sistematika pembahasan.

### **BAB II TINJAUAN PUSTAKA**

Berisi tentang tinjauan pustaka yang menjelaskan kajian teori-teori yang melandasi dan berkaitan dengan kepentingan analisis studi, terutama yang berisikan tentang pertanian dan agrowisata

### **BAB III METODE PENELITIAN**

Berisi tentang metode yang digunakan dalam melakukan penelitian. Mencakup jenis penelitian. Lokasi penelitian, jenis dan sumber data, teknik pengumpulan data, metode analisis, definisi operasional dan kerangka fikir.

### **BAB IV HASIL DAN PEMBAHASAN**

Berisi tentang data tinjauan umum Kabupaten Bulukumba dan tinjauan umum Kecamatan Gantarang sebagai lokasi penelitian. Analisis terkait potensi Kecamatan Gantarang pada kawasan agropolitan dan konsep pengembangan agrowisata pada kawasan agropolitan di Kecamatan Gantarang Kabupaten Bulukumba.

## BAB V PENUTUP

Berisi kesimpulan dan saran dari hasil penelitian



## BAB II

### TINJAUAN PUSTAKA

#### A. *Pengembangan Wilayah*

Didalam Undang- undang Nomor 26 tahun 2007 tentang penataan ruang “Wilayah adalah ruang yang merupakan kesatuan geografis beserta segenap unsur yang terkait kepadanya yang batas dan sistemnya ditentukan berdasarkan aspek administratif dan atau aspek fungsional”.

Pengembangan wilayah merupakan upaya pengembangan pada suatu wilayah untuk mencapai kesejahteraan masyarakat dengan memanfaatkan berbagai sumber daya alam, sumber daya manusia, sumber daya kelembagaan, sumber daya teknologi dan prasarana fisik secara efektif, optimal dan berkelanjutan (Eta & Santoso, 2014).

Pengembangan wilayah adalah kombinasi antara pendayagunaan potensi manusia untuk mengelola sumberdaya alam yang terdapat dalam wilayahnya. Jadi dapat diartikan pengembangan wilayah adalah suatu usaha untuk mengeksplorasi suatu sumber energi tertentu yang dari hasil-hasilnya boleh diharapkan akan dapat menunjang usaha peningkatan kesejahteraan rakyat (Nugraha, 2012).

Prinsip-prinsip dasar dalam pengembangan wilayah adalah : sebagai *growth center*, pengembangan wilayah tidak hanya bersifat internal wilayah, namun harus diperhatikan sebaran atau pengaruh (*spread effect*) pertumbuhan yang ditimbulkan bagi wilayah sekitarnya; pengembangan wilayah memerlukan upaya kerjasama pengembangan antar daerah dan menjadi persyaratan utama bagi keberhasilan pengembangan wilayah; Pola pengembangan wilayah bersifat

integral; Dalam pemetaan *strategi development region*, satu wilayah pengembangan diharapkan mempunyai unsur-unsur strategi antara lain berupa sumberdaya alam, sumberdaya manusia dan infrastruktur yang saling berkaitan dan melengkapi sehingga dapat dikembangkan secara optimal dengan memperhatikan sifat sinergisme diantaranya (Direktorat Pengembangan Wilayah dan Transmigrasi, 2003).

Pengembangan wilayah dapat dirumuskan sebagai rangkaian upaya untuk mewujudkan keterpaduan dalam penggunaan berbagai sumberdaya, merekatkan dalam penggunaan berbagai sumber daya, merekatkan dan menyeimbangkan pembangunan nasional dan kesatuan nasional, meningkatkan keserasian antar kawasan, keterpaduan antar sector pembangunan melalui proses penataan ruang dalam rangka pencapaian tujuan pembangunan yang berkelanjutan dalam wadah NKRI (Hariyanto & Tukidi, 2007).

## **B. Pariwisata**

### **1. Pengertian Pariwisata**

Istilah pariwisata erat hubungannya dengan pengertian perjalanan wisata, yaitu sebagai suatu perubahan tempat tinggal sementara seseorang di luar tempat tinggalnya karena suatu alasan bukan untuk melakukan kegiatan yang menghasilkan upah. Dalam arti luas, pariwisata bias dikatakan sebagai kegiatan rekreasi di luar tempat tinggal untuk melepaskan diri dari pekerjaan rutin atau mencari suasana lain (Jahid, 2014: 9).

Defenisi pariwisata memang tidak dapat sama persis diantara para ahli. Berikut ini adalah beberapa pengertian pariwisata:

- a. Pariwisata adalah berbagai macam kegiatan wisata dan didukung berbagai fasilitas serta layanan yang disediakan oleh masyarakat, pengusaha, pemerintah, dan pemerintah daerah (*UU No 10 Tahun 2009 tentang kepariwisataan*).
  - b. Pariwisata adalah suatu keseluruhan elemen-elemen terkait yang didalamnya terdiri dari wisatawan, daerah tujuan wisata, perjalanan, industri dan lain sebagainya yang merupakan kegiatan pariwisata (Devi & R.B, 2017).
  - c. Pariwisata adalah seluruh kegiatan yang berhubungan dengan gerakan manusia yang melakukan perjalanan atau persinggahan sementara dari tempat tinggalnya ke luar lingkungan tempat tinggalnya yang didorong oleh beberapa keperluan atau motif tanpa bermaksud mencari nafkah tetap (Dr. Musawar M.Ag & Drs, Muktamar, M.H, 2019)
2. Jenis Pariwisata

Muljadi & Andri (2014), mengatakan bahwa batasan pariwisata sangat luas dan sesuai dengan maksud berwisata atau kegiatan yang dilakukan oleh wisatawan, maka pariwisata dikategorikan menjadi:

- a. Wisata Budaya; berkaitan dengan ritual budaya yang sudah menjadi tradisi, misalnya: mudik lebaran setahun sekali. Atau ada peristiwa budaya yang digelar pada saat-saat tertentu, misalnya: Sekaten di Surakarta dan Yogyakarta.

- b. Wisata Belanja; dilakukan karena kekhasan barang yang ditawarkan atau bagian dari jenis pariwisata lain, misalnya Bandung dengan Tas di Tanggulangin.
  - c. Wisata Petualangan; dilakukan lebih ke arah olahraga yang sifatnya menantang kekuatan fisik dan mental para wisatawan. Termasuk dalam jenis wisata petualangan adalah kegiatan pelatihan (kepemimpinan) di alam terbuka dengan berbagai atraksi yang menantang dan kadang-kadang mengundang resiko. Terbang layang, arung jeram, panjat tebing, terjun gantung (*buggy jump*), menyelam adalah contoh wisata petualangan.
3. Dampak Pariwisata
- Suwardjoko (2007), mengatakan bahwa dampak pariwisata antara lain:
- a. Dampak dalam bidang ekonomi
    - 1) Dampak Positif
      - a) Peningkatan arus barang (ekspor-impor).
      - b) Perluasan hubungan ekonomi antarnegara dan/atau antar daerah.
      - c) Pertumbuhan ekonomi local.
      - d) Perluasan peluang kerja.
      - e) Peningkatan peran industry kecil dan industry rumahan.
      - f) Percepatan arus peredaran modal.
    - 2) Dampak Negatif
      - a) Ketergantungan pada pasokan barang tertentu dari luar.
      - b) Masyarakat setempat tersisihkan dalam percaturan ekonomi.

- c) Produk setempat tidak mampu turut berperan dalam kepariwisataan.

b. Dampak dalam bidang social dan budaya

1) Dampak Positif

- a) Peningkatan hubungan budaya antar bangsa.
- b) Perubahan pola pikir ke arah modern (rasional).
- c) Perubahan citra kedaerahan yang sempit.

2) Dampak Negatif

- a) Rusaknya tata nilai dan norma budaya bangsa .
- b) Menurunnya kepribadian nasional (budaya nasional dianggap sudah ketinggalan zaman).
- c) Meningkatnya gaya pergaulan bebas yang melanggar norma-norma agama dan budaya setempat.

c. Dampak dalam bidang ruang dan wilayah

1) Dampak Positif

- a) Penyebaran pembangunan ke berbagai wilayah potensial
- b) Percepatan pembangunan (fisik) daerah dengan memanfaatkan modal swasta dan/atau luar negeri.
- c) Pemanfaatan daerah tidak produktif dengan memasukkan elemen wisata.

2) Dampak Negatif

- a) Ancaman terhadap kelestarian lingkungan alam.
- b) Pencurian plasma nutfah



- c) Kerusakan situs sejarah.
- d) Pembangunan tak terkendali (pemerintah kehilangan kendali atas pembangunan).

### **C. Agropolitan**

#### 1. Defenisi Agropolitan

Secara harfiah agropolitan didasarkan pada kata agropolis, agropolis berarti kota kecil dan menengah di sekitar pedesaan (*micro urban village*) yang tumbuh dan berkembang dalam suatu system yang komprehensif dari aktivitas agribisnis untuk mendorong kegiatan pertanian di wilayah sekitarnya (Simanjuntak & Sirojuzilam, 2013).

Anshar (2014), mengatakan bahwa konsep agropolitan bisa multi tafsir, tergantung konteksnya yakni:

- a. Agropolitan adalah konsep dari barat. Agro berarti pertanian dan politan atau polis adalah kota, sehingga agropolitan dapat diartikan sebagai kota pertanian yang tumbuh dan berkembang karena berjalannya sistem dan usaha agribisnis serta mampu melayani, mendorong, menarik dan menghela kegiatan pembangunan pertanian (agribisnis) di wilayah sekitarnya. Kawasan agropolitan terdiri dari kota pertanian dan desa-desa sentra produksi pertanian yang ada disekitarnya, dimana kawasan pertanian tersebut memiliki fasilitas seperti layaknya perkotaan, fasilitas tersebut antara lain jaringan jalan, lembaga pasar, lembaga keuangan, lembaga penyuluhan, dan ahli teknologi, lembaga pendidikan,

perkantoran, transportasi, telekomunikasi, listrik, air bersih, lembaga petani, lembaga kesehatan, sarana dan prasarana umum lainnya.

- b. Agropolitan adalah kota pertanian yang tumbuh dan berkembang yang mampu memacu berkembangnya usaha agribisnis sehingga dapat melayani, mendorong, menarik, menghela kegiatan pembangunan pertanian (agribisnis) di wilayah sekitarnya.
- c. Agropolitan adalah kota yang berbasis pertanian yang terkait dengan pedesaan sekitarnya sebagai penghasil pertanian. Jadi agropolitan merupakan simpul terminal atau simpul untuk berbagi kegiatan pelayanan untuk dan dari wilayah pengaruhnya baik dari yang keluar agropolitan ( arus pemasaran dari daerah pertanian dikirim keluar) dan yang masuk ( arus input produksi dari luar untuk memenuhi daerah pertanian).
- d. Agropolitan dapat diartikan sebagai upaya pengembangan kawasan pertanian yang tumbuh dan berkembang karena berjalannya system dan usaha agribisnis yang diharapkan dapat melayani dan mendorong kegiatan pembangunan pertanian (agribisnis) di wilayah sekitarnya. Kawasan agropolitan adalah kawasan yang terdiri atas satu atau lebih pusat kegiatan pada wilayah pedesaan sebagai sistem produksi pertanian dan pengelolaan sumber daya alam tertentu yang ditunjukkan oleh adanya keterkaitan fungsional dan hierarki keruangan satuan sistem permukiman dan sistem agrobisnis.

## 2. Tujuan Pengembangan Agropolitan

Tujuan pengembangan kawasan agropolitan adalah untuk meningkatkan pendapatan dan kesejahteraan masyarakat melalui percepatan pembangunan wilayah dan peningkatan keterkaitan desa dengan kota (Deptan, 2002). Wujudnya yaitu dengan mendorong berkembangnya sistem dan usaha agribisnis yang berdaya saing, berbasis kerakyatan, berkelanjutan (tidak merusak lingkungan), dan terdesentralisasi (wewenang berada pada pemerintahan daerah dan masyarakat) (Iqbal & Anugrah, 2009).

Kawasan agropolitan mengubah wilayah perdesaan dengan cara memperkenalkan dan memasukkan kegiatan-kegiatan non pertanian (industri, perdagangan, dan jasa) yang telah disesuaikan dengan lingkungan perdesaan tersebut sehingga dapat mengurangi arus migrasi desa-kota (Fika & Ayuningtyas, 2018).

Manik, dkk (2013) mengatakan bahwa kawasan sentra produksi pangan (agropolitan) merupakan pertanian yang tumbuh dan berkembang karena berjalannya sistem dan usaha agribisnis serta mampu melayani, mendorong, menarik, menghela kegiatan pembangunan pertanian (agribisnis) di wilayah sekitarnya. Kawasan ini terdiri dari kota pertanian dan desa-desa sentra produksi pertanian yang ada di sekitarnya dengan batasan yang tidak ditentukan oleh batasan administrative pemerintahan, tetapi lebih ditentukan dengan memperhatikan skala ekonomi kawasan yang ada.

Pengembangan kawasan agropolitan sebagai bagian dari pengembangan wilayah nasional tidak bias terlepas dari Rencana Tata Ruang Wilayah Nasional (RTRWN) Yang menjadi kesepakatan bersama. RTRWN penting untuk dijadikan alat untuk mengarahkan pengembangan kawasan agropolitan sehingga pengembangan ruang nasional yang terpadu dapat dilaksanakan (Dien, 2014).

Kawasan sentra produksi pangan memiliki tipologi kawasan sesuai klasifikasi sektor usaha pertanian dan agribisnisnya masing-masing, seperti dilihat pada table 2.1

**Tabel 2.1** Tipologi Kawasan Agropolitan

No	Sektor Usaha Pertanian	Tipologi Kawasan	Persyaratan Agroklimat
1.	Tanaman Pangan	Dataran rendah dan dataran tinggi, dengan tekstur lahan yang datar, memiliki sarana pengairan (irigasi) yang memadai.	Harus sesuai dengan jenis komoditi yang dikembangkan seperti ketinggian lahan, jenis tanah, tekstur lahan, iklim, dan tingkat keasaman tanah.
2.	Hortikultura	Dataran rendah dan dataran tinggi, dengan tekstur lahan datar dan	Harus sesuai dengan jenis komoditi yang dikembangkan seperti

		berbukit, dan tersedia sumber air yang memadai.	ketinggian lahan, jenis tanah, tekstur lahan, iklim dan tingkat keasaman tanah.
3.	Perkebunan	Dataran tinggi, dengan tekstur lahan berbukit, dekat dengan kawasan konservasi alam, memiliki keindahan alam, tanaman tahunan	Harus sesuai dengan jenis komoditi yang dikembangkan seperti ketinggian lahan, jenis tanah, tekstur lahan, iklim, dan tingkat keasaman tanah.
4.	Peternakan	Dekat kawasan pertanian dan perkebunan, dengan system sanitasi yang memadai.	Lokasi tidak boleh berada di permukiman dan memperhatikan aspek adaptasi lingkungan.
5.	Perikanan Darat	Terletak pada kolam perikanan darat, tambak, danau alam dan danau buatan, daerah aliran sungai baik dalam bentuk keramba maupun	Memperhatikan aspek keseimbangan ekologi dan tidak merusak ekosistem lingkungan yang ada.

		tangkapan alam	
6.	Perikanan Laut	Daerah pesisir pantai hingga lautan dalam hingga batas wilayah zona ekonomi eksklusif perairan NKRI	Memperhatikan aspek keseimbangan ekologi dan tidak merusak ekosistem lingkungan yang ada
7.	Agrowisata	Pengembangan usaha pertanian dan perkebunan yang disamping tetap berproduksi dikembangkan menjadi kawasan wisata alam tanpa meninggalkan fungsi utamanya sebagai lahan pertanian produktif.	Harus sesuai dengan jenis komoditi yang dikembangkan seperti ketinggian lahan, jenis tanah, iklim, dan tingkat keasaman tanah.
8.	Hutan wisata konservasi alam	Kawasan hutan lindung dikawasan tanah milik negara, kawasan ini biasanya berbatasan langsung dengan	Sesuai dengan karakteristik lingkungan alam wilayah konservasi hutan setempat

		kawasan lahan pertanian dan perkebunan dengan tanda batas wilayah yang jelas.	
--	--	---	--

Sumber : (Anshar, 2014)

#### **D. Agrowisata**

##### **1. Pengertian Agrowisata**

Adnyani, dkk (2015) mengatakan bahwa agrowisata sebagai salah satu alternatif pariwisata berkelanjutan merupakan bagian dari objek wisata yang memanfaatkan usaha pertanian (agro) sebagai wisata yang bertujuan untuk memperluas pengetahuan, pengalaman, rekreasi dan usaha di bidang pertanian pengembangan agrotourism yang memanfaatkan lahan berdasarkan budaya lokal ini diharapkan dapat meningkatkan pendapatan petani serta untuk cadangan sumberdaya tanah, serta memelihara budaya lokal serta teknologi lokal (pengetahuan masyarakat adat) yang pada umumnya sesuai dengan kondisi alam lingkungan (Dept. pertanian, 2005). Wijayanti, dkk (2015) mengatakan bahwa dalam era otonomi daerah, Agrowisata dapat dikembangkan oleh masing-masing daerah, dengan menyajikan atraksi Agrowisata khas sesuai dengan budaya dan kondisi daerah. Meningkatnya pertumbuhan Agrowisata di daerah ini membuat Agrowisata daerah menghadapi persaingan yang tinggi

Agrowisata juga merupakan sebuah bisnis pariwisata, tetapi dia berbeda dengan bisnis pariwisata lainnya karena basis pengembangannya pada pertanian dan gaya hidup perdesaan (Budiasa, 2015).

Agrowisata didefinisikan sebagai sebuah rangkaian kegiatan wisata dengan memanfaatkan potensi pertanian sebagai objek wisata, baik berupa panorama alam kawasan pertaniannya maupun keunikan dan keanekaragaman aktivitas produksi dan teknologi pertaniannya serta budaya masyarakat pertaniannya (Palit dkk, 2017). Keberadaan objek wisata dalam suatu daerah terutama agrowisata tidak terlepas dari kunjungan wisatawan yang tertarik untuk mengunjungi kawasan tersebut. Wisatawan merupakan orang yang terlibat secara langsung dalam kegiatan wisata dan biasanya disebut sebagai pengguna jasa wisata (Ardiansari dkk, 2015).

Fachruddin (1999), mengatakan bahwa Agrowisata secara umum merupakan wisata yang memanfaatkan objek-objek pertanian yang memiliki ruang lingkup dan potensi yang dapat dikembangkan sebagai berikut.

- a. Kebun raya, objek wisata berupa kebun raya memiliki kekayaan tanaman-tanaman yang berasal dari berbagai spesies. Daya tarik yang dapat ditawarkan kepada wisatawan mencakup kekayaan flora yang ada, keindahan pemandangan di dalamnya, dan kesegaran udaranya.
- b. Perkebunan, meliputi perkebunan tanaman keras dan tanaman lainnya yang dilakukan oleh perkebunan besar. Berbagai kegiatan objek wisata perkebunan dapat berupa pra produksi (pembibitan), produksi, dan pasca-



produksi (pengolahan dan pemasaran). Daya tarik perkebunan sebagai sumber daya wisata antara lain, (1) daya tarik historis dari perkebunan yang sudah diusahakan sejak lama; (2) lokasi beberapa wilayah perkebunan terletak di pegunungan, yang memberikan pemandangan indah, serta berhawa segar; (3) cara-cara tradisional dalam pola tanaman. Pemeliharaan pengelolaan, dan prosesnya; (4) perkebunan tehnik pengolaan yang ada.

- c. Tanaman pangan dan hortikultura meliputi usaha tanaman padi dan palawija, serta hortikultura, yakni bunga, buah, sayur, dan tanaman obat-obatan (jamu-jamuan). Berbagai Proses kegiatan mulai dari prapanen dan pascapanen berupa hasil, sampai kegiatan pemasarannya dapat dijadikan objek kegiatan agrowisata.
- d. Perikanan meliputi kegiatan budi daya perikanan sampai proses pasca panen. Daya tarik perikanan sebagai sumber daya wisata diantaranya adalah pola tradisional dalam perikanan, serta kegiatan-kegiatan lain seperti memancing ikan.
- e. Peternakan, meliputi pola beternak, serta budi daya hewa ternak.

## 2. Tinjauan Agrowisata Dari Perspektif Pertanian

Indonesia merupakan salah satu negara berkembang di dunia yang saat ini sedang meningkatkan pembangunan disegala bidang mulai dari bidang ekonomi sampai dengan bidang pertanian. Hal ini dapat dilihat dari banyaknya daerah yang menjadi pusat aktivitas dan pertumbuhan penduduk, salah satunya kawasan konsumsi jasa dalam bentuk komoditas wisata

pertanian. Pertanian dengan keragaman dan keunikannya menjadi daya tarik kuat sebagai agrowisata karena agrowisata merupakan kegiatan perdesaan, termasuk ikut berpartisipasi dalam kegiatan bertani, mempelajari kebudayaan lokal, menikmati pemandangan dan keragaman rakyat hayati, mempraktekkan pertanian organik dan konvensional, dan memanen buah-buahan serta sayuran tropis (Ardiansari dkk, 2015).

Rai Utama dan Junaedi (2017), mengatakan bahwa dalam kurung waktu yang sangat panjang perhatian pembangunan pertanian pembangunan pertanian terfokus kepada peningkatan produksi, terutama kepada peningkatan produksi tanaman pangan khususnya padi dan komoditas perdagangan tradisional. Upaya pemenuhan pangan melalui swasembada pangan telah menyita perhatian dan dana yang cukup besar. Kondisi tersebut menyebabkan pembangunan pertanian belum optimal sesuai dengan potensinya. Kelemahan yang terjadi selama ini menyebabkan adanya citra yang kurang menguntungkan dalam pembangunan pertanian, antara lain: (a) secara sadar ataupun tidak sadar, pembangunan pertanian diidentikkan dengan kegiatan peningkatan produksi semata; (b) dengan pandangan tersebut, pembangunan pertanian juga seakan terlepas dengan pembangunan sector-sektor lainnya dan terlepas sebagai bagian dari pembangunan wilayah; dan (c) perhatian yang besar hanya kepada komoditas tertentu menyebabkan banyak bidang usaha pertanian lain kurang tergarap. Pada bagian lain semakin kuatnya norma liberalisasi perdagangan menyebabkan pasar domestik semakin terintegrasi dengan pasar Internasional dan memaksa setiap negara

termasuk Indonesia membuka segala rintangan dan menghapus segala bentuk proteksi. Ini berarti usaha dan produk pertanian domestik dipaksa untuk bersaing langsung dengan usaha dan produk global. Kondisi ini merupakan tantangan sekaligus peluang dalam pembangunan sector pertanian kedepan.

Implikasi dan liberalisasi perdagangan ini mengharuskan Indonesia untuk mampu mempercepat peningkatan daya saing produknya agar dapat merebut pasar. Dalam peningkatan akses pasar tersebut dua pendekatan dapat dilakukan secara simultan, yaitu: (a) diversifikasi dan peningkatan kualitas sesuai dengan persyaratan yang diminta konsumen dan pasar global; dan (b) pengembangan pasar atas produk spesifik lokalitas yang bersifat unik. Salah satu bidang usaha dalam penciptaan pasar yang didasarkan kepada konsep *uniqueness* adalah usaha wisata agro. Sesuai dengan potensinya bidang usaha ini belum tergarap secara baik dan dinilai prospektif sebagai salah satu sumber pertumbuhan baru sector pertanian.

Belajar dari kelemahan dan pelaksanaan pembangunan masa lalu pembangunan pertanian saat ini dan kedepan dilakukan melalui pendekatan pembangunan sistem dan usaha agribisnis. Pembangunan sistem agribisnis dapat diartikan sebagai cara pandang baru dari pembangunan pertanian dengan menekankan kepada tiga hal: (1) melalui pembangunan agribisnis dengan pendekatan pembangunan pertanian dari pendekatan produksi ke pendekatan yang berdasarkan bisnis atau orientasi kepada bisnis sehingga pengembangan usaha agribisnis dapat berdaya saing dan berkelanjutan menjadi dasar pertimbangan utama; (2) dalam pembangunan agribisnis

pembangunan pertanian bukan semata pembangunan sectoral namun juga terkait lintas sectoral karena pembangunan pertanian sangat terkait dengan lintas sektoral karena pembangunan pertanian sangat terkait dan ditentukan oleh agroindustri hilir, agroindustri hulu dan lembaga jasa penunjang; (3) Pembangunan pertanian bukan sebagai pembangunan parsial pengembangan komoditas, melainkan sangat terkait dengan pembangunan wilayah, khususnya perdesaan yang berkaitan erat dengan upaya-upaya peningkatan pendapatan masyarakat pertanian (Suwardjoko, 2007).

### 3. Pengembangan Agrowisata

Pengembangan adalah memajukan dan memperbaiki, atau meningkatkan sesuatu yang telah ada. Undang-undang no 9 Tahun 1990, tentang kepariwisataan menyatakan tujuan suatu pengembangan pariwisata sebagai berikut:

- a. Memperkenalkan, mendayagunakan, melestarikan, dan meningkatkan mutu ojek dan daya tarik wisata
- b. Memupuk rasa cinta tanah air dan meningkatkan persahabatan antar bangsa
- c. Memperluas dan pemeratakan kesempatan berusaha dan memperluas lapangan kerja
- d. Mendorong pendayagunaan produk nasional

Yoeti (1997), mengatakan bahwa pengembangan pariwisata pada suatu daerah tujuan wisata memiliki 3 tujuan, yaitu sebagai berikut:

- a. Pembangunan perekonomian daerah tersebut, dalam arti pengembangan kepariwisataan pada suatu daerah tujuan wisata selalu akan diperhitungkan dengan keuntungan dan manfaat bagi rakyat banyak.
- b. Pengembangan pariwisata juga bersifat non ekonomis. Dengan majunya pembangunan dan pengembangan pariwisata disuatu daerah tujuan wisata, maka hasrat dan keinginan masyarakat setempat untuk memelihara semua asset wisata yang ada di daerah itu akan semakin meningkat. Dengan demikian suasana yang nyaman, bersih, dan aman serta lingkungan yang terpelihara akan memberikan kesenangan dan kepuasan bagi wisatawan yang datang mengunjungi daerah itu.
- c. Pengembangan pariwisata pada suatu daerah wisata juga bertujuan untuk menghilangkan kepicikan berfikir, mengurangi salah pengertian, mengenal sikap dan budaya orang lain (wisatawan). Dengan kata lain, adanya interaksi antara masyarakat setempat dengan para wisatawan akan membuka mata masyarakat sekitarnya dalam banyak hal.

Pengembangan agrowisata dapat diarahkan dalam bentuk ruangan tertutup (seperti museum), ruangan terbuka (taman atau lanskap), atau kombinasi antara keduanya. Tampilan agrowisata ruangan tertutup dapat berupa koleksi alat-alat pertanian yang khas dan bernilai sejarah atau naskah dan visualisasi sejarah penggunaan lahan maupun proses pengolahan pertanian. Agrowisata ruang terbuka dapat berupa penataan lahan yang khas dan sesuai dengan kapabilitas dan tipologi lahan untuk mendukung suatu system usahatani yang efektif dan berkelanjutan. Komponen utama usahatani

yang efektif dan berkelanjutan. Komponen utama pengembangan agrowisata ruangan terbuka dapat berupa flora dan fauna yang dibudidayakan maupun liar, teknologi budi daya dan pascapanen komoditas pertanian yang khas dan bernilai sejarah, atraksi budaya pertanian setempat dan pemandangan alam berlatarbelakang pertanian dengan kenyamanan yang dapat dirasakan. Agrowisata ruangan terbuka dapat dilakukan dalam dua versi/pola, yaitu alami dan buatan (Anshar, 2014).

#### 4. Upaya Pengembangan Agrowisata

Suwardjoko (2007), mengatakan bahwa upaya pengembangan agrowisata secara garis besar mencakup aspek-aspek sebagai berikut:

##### a. Sumberdaya Manusia

Sumberdaya manusia mulai dari pengelola sampai kepada masyarakat berperan penting dalam keberhasilan pengembangan Agrowisata. Kemampuan pengelola agrowisata dalam menetapkan target sasaran dan menyediakan paket-paket wisata serta promosi yang terus menerus sesuai dengan potensi yang dimiliki sangat menentukan keberhasilan dalam mendatangkan wisatawan. Dalam hal ini keberadaan/peran pemandu wisata dinilai sangat penting. Kemampuan pemandu wisata yang memiliki ilmu dan keterampilan menjual produk wisata sangat menentukan. Pengetahuan pemandu wisata seringkali tidak hanya terbatas kepada produk dari obyek wisata yang dijual tetapi juga pengetahuan umum terutama hal-hal yang lebih mendalam berkaitan dengan produk wisata

tersebut. Ketersediaan dan upaya penyiapan tenaga pemandu agrowisata saat ini dinilai masih terbatas. Pada jenjang pendidikan formal seperti pendidikan pariwisata, mata ajaran agrowisata dinilai belum memadai sesuai dengan potensi agrowisata di Indonesia. Sebaliknya pada pendidikan pertanian, mata ajaran kepariwisataan juga praktis belum diajarkan. Untuk mengatasi kesenjangan tersebut pemandu agrowisata dapat dibina dari pensiunan dana tau tenaga yang masih produktif dengan latar belakang pendidikan pertanian atau pariwisata dengan tambahan kursus singkat pada bidang yang belum dikuasainya.

b. Promosi

Kegiatan promosi merupakan kunci dalam mendorong kegiatan agrowisata. Informasi dan peran promosi dapat dilakukan melalui berbagai cara, seperti melalui leaflet, booklet, pameran, cinderamata, mass media (dalam bentuk iklan atau media audiovisual), serta penyediaan informasi pada tempat public (hotel, restoran, bandara dan lainnya). Dalam kaitan ini kerjasama antara objek agrowisata dengan biro perjalanan, perhotelan, dan jasa angkutan sangat berperan. Salah satu metoda promosi yang dinilai efektif dalam mempromosikan objek agrowisata adalah metoda “*tasting*” yaitu memberi kesempatan kepada calon konsumen/wisatawan untuk datang dan menentukan pilihan konsumsi dan menikmati produk tanpa pengawasan berlebihan sehingga wisatawan merasa betah. Kesan yang dialami promosi ini akan menciptakan promosi tahap kedua dan berantai dengan sendirinya.

c. Sumberdaya alam dan lingkungan

Sebagai bagian dari usaha pertanian, usaha agrowisata sangat mengandalkan alam dan lingkungan tersebut mencakup sumber daya objek wisata yang dijual serta lingkungan sekitar termasuk masyarakat. Untuk itu upaya mempertahankan kelestarian dan keasrian sumberdaya alam dan lingkungan yang dijual sangat menentukan keberlanjutan usaha agrowisata. Kondisi lingkungan masyarakat sekitar sangat menentukan minat wisatawan untuk berkunjung. Sebaik apapun objek wisata yang ditawarkan namun apabila berada ditengah masyarakat tidak menerima kehadirannya akan menyulitkan dalam pemasaran objek wisata. Antara usaha agrowisata dengan pelestarian sumberdaya alam dan lingkungan terdapat hubungan timbal balik yang saling menguntungkan. Usaha agrowisata berkelanjutan membutuhkan sumberdaya alam lingkungan yang lestari, sebaliknya dari usaha bisnis yang dihasilkannya dapat diciptakan sumberdaya alam dan lingkungan yang lestari.

- d. Usaha agrowisata bersifat jangka panjang dan hampir tidak mungkin sebagai usaha jangka pendek, untuk itu segala usaha perlu dilakukan dalam perspektif jangka panjang. Sekali konsumen/wisatawan mendapatkan kesan buruknya kondisi sumberdaya wisata dan lingkungannya. Dapat dikemukakan bahwa agrowisata merupakan usaha agribisnis yang membutuhkan keharmonisan semua aspek.



e. Dukungan sarana dan prasarana

Kehadiran konsumen/wisatawan juga ditentukan oleh kemudahan-kemudahan yang diciptakan, mulai dari pelayanan yang baik, kemudian akomodasi dan transportasi sampai kepada kesadaran masyarakat sekitarnya upaya menghilangkan hal-hal yang bersifat formal, kaku dan menciptakan suasana santai serta kesan bersih merupakan aspek penting yang perlu diciptakan.

f. Kelembagaan

Pengembangan agrowisata memerlukan dukungan semua pihak pemerintah, swasta terutama pengusaha agrowisata lembaga yang terkait seperti perjalanan wisata, perhotelan dan lainnya, perguruan tinggi serta masyarakat. Pemerintah bertindak sebagai fasilitator dalam mendukung berkembangnya agrowisata dalam bentuk kemudahan perijinan dan lainnya. Intervensi pemerintah terbatas kepada pengaturan agar tidak terjadi iklim usaha yang saling mematikan. Untuk itu kerjasama baik antara pengusaha objek agrowisata, maupun antara objek agrowisata dengan lembaga pendukung (perjalanan wisata, perhotelan dan lainnya) sangat penting. Terobosan kegiatan bersama dalam rangka lebih mengembangkan usaha agro diperlukan.

Sastrayuda (2015), mengatakan bahwa beberapa daya tarik perkebunan sebagai obyek wisata adalah: pertama, daya tarik historis bagi wisatawan yang berkaitan dengan unsur nostalgia seperti wisatawan belanda, inggris yang sejak dulu memiliki lahan perkebunan yang sangat luasdi

Indonesia. Ke-dua, pemandangan alam yang indah dan berhawa sejuk. Ke-tiga, cara tradisional dalam penanaman, pemeliharaan dan pengelolaan. Ke-empat, jenis tanaman langka (agro forestry) untuk menciptakan agrowisata perkebunan ini, unsur-unsur yang harus diperhatikan adalah:

a. Budidaya tanaman perkebunan

Budidaya tanaman perkebunan umumnya mencakup kegiatan-kegiatan: pengelolaan tanah dan persiapan tanam, pembibitan, penanaman dan pemeliharaan

- 1) Pengelolaan tanah, adalah kegiatan melakukan pembersihan lahan dari berbagai macam rumput, pohon, alang-alang yang dapat mengganggu pertumbuhan bibit, juga akan menjamin kebun akan bersih. Kebun yang bersih akan menjadi daya tarik bagi wisatawan
- 2) Pembibitan, untuk menjamin tanaman tumbuh baik dan seragam diperlukan bibit yang baik, cara pembibitan baik konvensional maupun dengan cara teknologi maju, menarik bagi wisatawan untuk itu perlu adanya areal pembibitan yang dapat dikunjungi oleh wisatawan dan dapat disajikan sebagai daya tarik wisata.
- 3) Pemeliharaan tanaman, pada beberapa jenis tanaman perkebunan seperti teh, pemeliharaan cukup menarik terutama pada saat para pemetik teh melakukan pemetikan teh yang dimiliki cara tersendiri, kadang-kadang memakai pakaian khas, kadang merupakan daya tarik bagi para fotografer/pemotret dan cara pemangkasan pohon teh juga dapat disemonstrasikan sebagai daya tarik bagi wisatawan.

4) Pemetikan hasil (panen), pada perkebunan buah-buahan, pemetikan buah yang sudah matang, menjadi kegiatan sendiri wisatawan. Memetik buah merupakan kegiatan yang kadang-kadang lupa waktu, oleh karena keasyikan wisatawan memetik buah, seperti strawberry petik sendiri sangat menarik dan akan berdampak kepada perolehan hasil petik dan mempengaruhi pembayaran atas buah strawberry yang di petik.

b. Penataan Kebun

Penataan kebun ODTW agro perkebunan tidak hanya diperuntukkan bagi kenyamanan pengunjung, tapi juga harus memperhatikan segi-segi kelestarian lingkungan (konservasi lahan) dan menjaga kemungkinan tanaman rusak, oleh ulah pengunjung yang tidak tanggung jawab. Untuk itu penataan kebun harus memperhatikan penataan zonasi dan peletakan fasilitas yang dibutuhkan bagi pengunjung/wisatawan, serta dapat dikembangkan pola kelompok jenis tanaman.

**5. Manfaat Agrowisata**

Pengembangan aktivitas agrowisata secara langsung dan tidak langsung akan meningkatkan persepsi positif petani serta masyarakat akan arti pentingnya pelestarian sumberdaya lahan pertanian. Selain itu pengembangan agrowisata dapat melestarikan kearifan dan teknologi lokal, dan meningkatkan pendapatan petani atau masyarakat di sekitar agrowisata. Pengembangan agrowisata akan menciptakan lapangan pekerjaan dan meningkatkan pendapatan serta meningkatkan kesejahteraan petani.

Agrowisata juga merupakan salah satu wahana yang efektif dalam rangka promosi produk-produk pertanian dan budaya Nusantara (Ardiansari dkk, 2015).

Fachruddin & Tirtawinata (1999), mengatakan bahwa bilamana agrowisata dikelola secara profesional agrowisata dapat memberikan manfaat cukup luas terhadap :

1. Meningkatkan konservasi lingkungan

Pengembangan dan pengelolaan agrowisata yang obyeknya benar-benar menyatu dengan lingkungan alamnya harus memperhatikan kelestarian lingkungan, jangan sampai pembuatan atau pengembangannya merugikan lingkungan

2. Meningkatkan nilai estetika dan keindahan alam

Lingkungan alam yang indah, panorama yang memberikan kenyamanan dan tertata rapi akan memberikan nuansa alami yang membuat terpesona orang yang melihatnya.

3. Memberikan nilai rekreasi

Wisata tidak dapat dipisahkan keberadaannya sebagai sarana rekreasi. Kegiatan rekreasi di tengah-tengah pertanian yang luas akan memberikan kenikmatan tersendiri. Sebagai tempat rekreasi, pengelola agrowisata dapat mengembangkan fasilitas lainnya yang dapat menunjang kebutuhan para wisatawan seperti restaurant, tempat penjual hasil buah-buahan, bunga, makanan dan lain-lain. Dengan menyediakan fasilitas penunjang, maka keberadaan agrowisata akan senantiasa berorientasi kepada

pelayanan terbaik bagi pengunjung, disamping itu sebagai perpaduan kegiatan rekreasi dengan pemanfaatan hasil pertanian, maka dapat dikembangkan nilai ekonomis agrowisata dengan cara menjual hasil pertanian hortikultura kepada pengunjung dengan berbagai cara, cara memetik buah atau jenis lainnya memiliki nilai rekreatif yang tinggi dan sekaligus memiliki nilai pendidikan bagi para pengunjung.

#### 4. Mengembangkan ekonomi masyarakat

Agrowisata yang dibangun secara baik dengan memperhatikan dan mendasarkan kepada kemampuan masyarakat, akan memberikan dampak bagi peningkatan ekonomi masyarakat, dalam bentuk pendapatan masyarakat, kesempatan kerja, kesempatan berusaha. Beberapa keuntungan ekonomi tersebut dapat dijelaskan sebagai berikut:

- a) Peningkatan pendapatan masyarakat yang dihasilkan melalui berbagai kegiatan penjualan dari hasil cocok tanam yang dijual secara langsung kepada pengunjung maupun hasil yang dijual untuk memenuhi kebutuhan masyarakat umum, di pasar tradisional dan supermarket
- b) Membuka kesempatan berusaha  
Keanekaragaman jenis agrowisata telah mengembangkan lahan yang diperuntukkan bagi kegiatan bercocok tanam masyarakat. Berbagai jenis komoditi bagi wisatawan disediakan masyarakat pada lahan-lahan yang memiliki latar belakang keindahan, kesejukan, kenyamanan sehingga para pengunjung dapat melakukan rekreasi di lokasi-lokasi yang dipersiapkan untuk agrowisata. Dengan berkembangnya jumlah

wisatawan /pengunjung ke lokasi agrowisata akan memberikan pengaruh efek ganda dalam mengembangkan usaha masyarakat baik dalam bentuk hasil komoditi pertanian, maupun makanan olahan yang dihasilkan oleh hasil pertanian, perikanan maupun peternakan, seperti dodol nanas dll. Efek ganda dengan tumbuh kembangnya agrowisata memungkinkan dapat mendorong kesempatan berusaha masyarakat yang pada gilirannya dapat mendongkrak factor kemiskinan yang pada saat ini menjadi permasalahan bagi bangsa Indonesia.

c) Mengembangkan lama tinggal dan belanja wisatawan

Salah satu keberhasilan pengembangan kepariwisataan adalah bagaimana para pelaku kepariwisataan dapat meningkatkan lama tinggal wisatawan dan belanja wisatawan. Lama tinggal wisatawan dapat meningkat, bilamana di satu daerah tujuan wisata dapat ditingkatkan berbagai atraksi baik kesenian, kegiatan wisata yang menarik lainnya

d) Daya dukung promosi

Banyak Negara menjadi terkenal oleh karena hasil komoditi pertanian yang menyebar luas ke berbagai Negara dan dikonsumsi oleh masyarakat, seperti Thailand, New Zealand, Prancis, dan lain-lain. Negara-negara tersebut terkenal disebabkan salah satunya melalui keanekaragaman hasil komoditi pertanian.

e) Meningkatkan produksi dan kualitas

Peningkatan hasil produksi pertanian merupakan acuan dasar bagi tumbuh berkembangnya sector pertanian dan sejenisnya. Pengelolaan agrowisata dengan baik, setidaknya akan berpengaruh terhadap peningkatan produksi masing-masing yang diusahakan. Disamping itu kualitas dari komoditas yang diusahakan yang dihasilkan oleh pengelola agrowisata, sangat selektif dan menjadi perhatian pengelola. Segala sesuatu yang disajikan harus memiliki kualitas, mengingat para wisatawan yang membeli hasil pertanian dan sejenisnya akan mengkonsumsi dan membeli langsung, dengan demikian hanya hasil pertanian yang berkualitas yang dapat menjadi daya tarik untuk dibeli dan dikonsumsi (Sastrayuda, 2015).

**E. Komoditi Unggulan**

Keunggulan komperatif bagi suatu komoditi bagi suatu negara atau daerah adalah bahwa komoditi itu lebih unggul secara relative dengan komoditi lain di daerahnya. Pengertian unggul dalam hal ini adalah dalam bentuk perbandingan dan bukan dalam bentuk nilai tambah riil. Keunggulan komperatif adalah suatu kegiatan ekonomi yang secara perbandingan lebih menguntungkan bagi pengembangan daerah. Sedangkan sektor unggulan adalah sektor yang memiliki keunggulan komperatif dan keunggulan komperatif dengan produk sektor sejenis dari daerah lain serta memberikan nilai manfaat yang besar. Sektor unggulan juga memberikan nilai tambah dan produksi yang besar, memiliki *multiplier effect*

yang besar terhadap perekonomian lain, serta memiliki permintaan yang tinggi terhadap pasar lokal maupun pasar ekspor (Luvianita, 2017).

Ayu, dkk (2015) mengatakan bahwa komoditas unggulan merupakan komoditas yang paling menguntungkan untuk diusahakan atau dikembangkan pada suatu daerah. Dimana komoditas tersebut menjadi komoditas andalan di wilayah tersebut. Pengembangan komoditas basis atau unggulan akan memberikan nilai efisiensi dari sistem produksi. Beberapa kriteria komoditas unggulan yaitu: layak dan unggul secara finansial dan ekonomi, mempunyai potensi pasar yang kuat, mempunyai kemampuan yang tinggi dalam menciptakan efek ganda (multiplier) nilai bertambah dan penyediaan pembukaan lapangan kerja, memiliki dukungan kesesuaian sumber daya fisik, dan merupakan komoditas yang telah diusahakan oleh masyarakat setempat (penguasaan teknologi).

Penentuan komoditas unggulan daerah adalah langkah awal dalam pembangunan pertanian yang berbijak pada konsep efisiensi untuk meraih keunggulan komperatif dalam menghadapi era globalisasi. Analisis penentuan komoditas unggulan dapat dengan menggunakan metode *Location Quotient* (LQ), metode ini cocok digunakan sebagai metode dalam menentukan komoditas unggulan khususnya dari sisi penawaran (produksi) . Metode LQ merupakan alat dalam menentukan perkembangan ekonomi yang paling sederhana dan pendekatan yang umum digunakan dalam penentuan model ekonomi basis dalam mengukur derajat spesialisasi kegiatan atau produk ekonomi melalui pendekatan perbandingan (Fika & Ayuningtyas, 2018).



## **F. Kesesuaian Lahan**

Lahan adalah salah satu potensi sumber daya yang dapat dikembangkan untuk kebutuhan manusia. Lahan merupakan bagian dari bentang lahan (*landscape*) yang meliputi lingkungan fisik termasuk iklim, topografi/relief, hidrologi tanah, dan keadaan vegetasi alami yang semuanya secara potensial akan berpengaruh terhadap penggunaan lahan. Salah satu cara yang tepat dalam mengembangkan potensi lahan adalah dengan melakukan pemanfaatan sesuai dengan karakteristik fisiknya, yang dapat diketahui dengan metode kesesuaian lahan (Hizbaron & Marfai, 2016).

Kesesuaian lahan adalah tingkat kecocokan suatu bidang lahan untuk suatu penggunaan tertentu. Klasifikasi kesesuaian lahan menyangkut perbandingan (*matching*) antara kualitas lahan dengan persyaratan penggunaan lahan yang diinginkan (Sari, 2016). Dalam menilai klasifikasi lahan ada beberapa cara, antara lain dengan perkalian parameter, penjumlahan atau menggunakan hukum minimum yaitu mencocokkan (*matching*) antara kualitas lahan dan karakteristik lahan sebagai parameter dengan kriteria kesesuaian lahan yang telah disusun berdasarkan persyaratan penggunaan atau persyaratan tanaman yang dievaluasi. Struktur klasifikasi kesesuaian lahan menurut FAO (1976):

1. Kesesuaian lahan pada tingkat ordo menunjukkan keadaan kesesuaian umum.

Ada dua ordo yaitu:

- a) Ordo S : Sesuai

Lahan yang dimaksud dalam ordo ini dapat digunakan untuk penggunaan lahan tertentu secara lestari, tanpa atau sedikit resiko kerusakan terhadap sumber lainnya

b) Ordo N : tidak sesuai

Yang termasuk dalam ordo ini mempunyai pembatas demikian rupa sehingga mencegah penggunaan secara lestari untuk suatu tujuan yang direncanakan.

2. Kesesuaian pada tingkat kelas

a) Kelas S1 : sangat sesuai

Lahan ini tidak memiliki pembatas yang berat untuk penggunaan secara lestari atau hanya mempunyai pembatas tidak berarti dan tidak berpengaruh nyata terhadap produksi.

b) Kelas S2 : cukup sesuai

Lahan ini memiliki pembatas agak berat untuk mempertahankan tingkat pengelolaan yang harus dilakukan.

c) Kelas S3 : sesuai marginal

Lahan ini memiliki pembatas yang sangat berat untuk mempertahankan tingkat pengelolaan yang harus dilakukan.

d) Kelas N : tidak sesuai

Lahan ini memiliki pembatas yang lebih erat, tapi masih memungkinkan untuk diatasi .

## **G. Analisis SWOT**

Analisis SWOT meliputi identifikasi berbagai factor secara sistematis untuk merumuskan strategi pengelolaan. Analisis ini didasarkan pada logika yang dapat memaksimalkan kekuatan (*Strengths*) dan peluang (*opportunities*), namun secara bersamaan dapat meminimalkan kelemahan (*weaknesses*) dan ancaman (*threats*). Proses pengambilan keputusan strategis selalu berkaitan dengan pengembangan misi, tujuan, strategi, dan kebijakan. Dengan demikian perencanaan strategis (*Strategis Planner*) harus menganalisis factor-faktor strategis (kekuatan, kelemahan, peluang, dan ancaman) dalam kondisi yang ada saat ini (Palit dkk, 2017).

Analisis potensi pertanian maupun agrowisata dibantu dengan menggunakan statistik deskriptif dan analisis SWOT. Analisis lingkungan internal dan eksternal berperan penting dalam pengembangan agrowisata. Faktor positif dan negatif dalam lingkungan internal disebut kekuatan dan kelemahan, sedangkan faktor positif dan negatif dalam lingkungan eksternal disebut peluang dan ancaman. Analisis SWOT dapat membantu menemukan solusi untuk masalah yang ada dan tantangan dalam tujuan, serta memungkinkan untuk memberikan dukungan dan bantuan bagi pengelola agrowisata

Simanjuntak & Sirojuzilam (2013), mengatakan bahwa langkah-langkah dalam analisis ini akan menerangkan bagaimana analisis dilakukan, mulai dari data mentah yang ada sampai pada hasil penelitian yang dicapai. Dalam penelitian ini, langkah-langkah analisis data dilakukan sebagai berikut:

1. Melakukan pengklasifikasian data, faktor apa saja yang menjadi kekuatan dan kelemahan sebagai faktor internal organisasi, peluang dan ancaman sebagai faktor eksternal organisasi. Pengklasifikasian ini akan menghasilkan table informasi SWOT.
2. Melakukan analisis SWOT yaitu membandingkan dengan cara pembobotan antara factor eksternal Peluang (*Opportunities*) dan Ancaman (*Threats*) dengan factor internal Kekuatan (*Strengths*) dan Kelemahan (*Weakness*).
3. Dari hasil analisis kemudian diinterpretasikan dan dikembangkan menjadi keputusan pemilihan strategi yang memungkinkan untuk dilaksanakan. Strategi yang dipilih biasanya hasil yang paling memungkinkan (paling positif) dengan resiko dan ancaman yang paling kecil.

Berdasarkan langkah diatas maka terlebih dahulu dilakukan identifikasi factor-faktor internal dan eksternal wilayah. Untuk factor yang mempengaruhi internal wilayah dengan cara mendata seluruh kekuatan dan kelemahan. Kekuatan didata terlebih dahulu didaftarkan kemudian ancaman.

## H. Penelitian Terdahulu

Originalitas penelitian dirumuskan untuk membandingkan antara penelitian terdahulu dapat dilihat pada table

No	Judul Penelitian	Penulis	Rumusan Masalah	Metode Analisis	Kesimpulan
1	Pengembangan Agrowisata Anggur Berbasis Masyarakat di Desa Banyupoh, Kecamatan Gerokak, Kabupaten Buleleng-Bali	I Gede Putra Nugraha	<ol style="list-style-type: none"> <li>1. Apa potensi agrowisata di Desa Banyupoh?</li> <li>2. Bagaimana kekuatan, kelemahan, peluang dan ancaman dalam pengembangan agrowisata di Desa Banyupoh?</li> </ol>	<ol style="list-style-type: none"> <li>1. Deskriptif Kualitatif</li> <li>2. Analisis SWOT</li> </ol>	Atraksi ( <i>attraction</i> ) yang dimiliki Desa Banyupoh adalah wisatawan bisa melihat langsung bagaimana cara berkebun anggur dengan baik, bias memetic buah anggur langsung dari kebun, dan melakukan tracking/tracker ke beberapa lokasi karena dekat dengan alam.
2	Strategi pengembangan Agrowisata Salak di Desa Sibetan Kabupaten Karangasem	Ni Nym Adnyani, Ni Wyn Sukerti, Luh Masdarini	<ol style="list-style-type: none"> <li>1. Bagaimana pengelolaan sumberdaya pariwisata salak Sibetan?</li> <li>2. Bagaimana strategi alternative</li> </ol>	Analisis SWOT	Pengelolaan sumberdaya pariwisata yang ada di Agrowisata Salak Sibetan masih mempertahankan nilai-nilai dan tradisi yang ada. Dimana sumberdaya alam, manusia, dan budaya merupakan satu kesatuan

			pengembangan agrowisata salak Sibetan?		yang saling berkaitan.
3	Strategi Pengembangan Kawasan Agrowisata Rurukan	Irene Gratia Palit, Celcius Talumingan, Grace A.J. Rumagit	Bagaimana strategi yang tepat dalam pengembangan kawasan agrowisata Rurukan.	Analisis SWOT	Strategi Pengembangan Agrowisata Rurukan yaitu: <ol style="list-style-type: none"> <li>1. Memanfaatkan beberapa objek wisata yang sudah ada untuk menarik investor sehingga dapat menjadi sector pariwisata yang semakin berkembang dan diminati di Kota Tomohon.</li> <li>2. Memanfaatkan agrowisata yang terkenal dengan ciri khasnya untuk menjadi daerah pengembangan budaya, khususnya di kota Tomohon.</li> <li>3. Memanfaatkan tingkat kesuburan tanah yang baik di kawasan Rurukan untuk ditanami buah-buahan seperti strawberry untuk dinikmati oleh wistawan.</li> </ol>

## BAB III

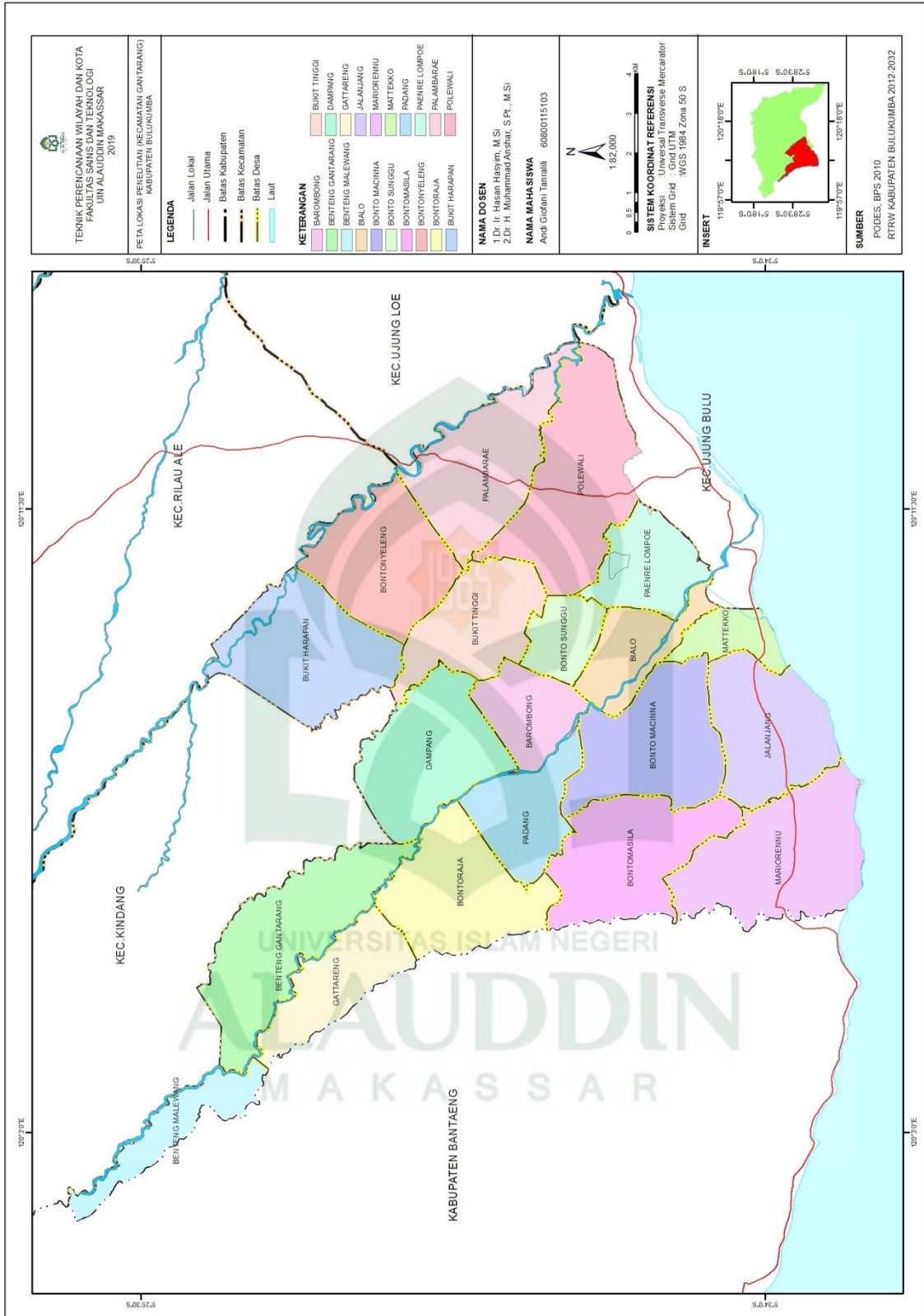
### METODE PENELITIAN

#### ***A. Jenis Penelitian***

Penelitian ini dilakukan dengan metode survey lapangan. Jenis penelitian survey adalah memperoleh informasi maupun data dari lokasi penelitian dengan menggunakan kuisisioner sebagai alat pengumpulan data. Penelitian ini menggunakan penelitian bentuk *kualitatif* dan *kuantitatif* yaitu metode yang memberikan gambaran secara deskriptif maupun teknik analisis tertentu. Penggunaan metode kualitatif dapat memberikan gambaran secara jelas dan sesuai dengan fakta dilapangan. Kemudian interpretasi angka untuk menganalisis data untuk mengetahui suatu nilai yang telah ditetapkan dalam alat analisis yang digunakan.

#### ***B. Lokasi dan Waktu Penelitian***

Penelitian ini bertempat di Kabupaten Bulukumba Provinsi Sulawesi Selatan. Pemilihan Lokasi ini disebabkan karna selain merupakan daerah asal penulis, lokasi ini juga memiliki potensi wisata agro seperti yang telah diuraikan pada latar belakang masalah sehingga menarik penulis untuk melakukan penelitian. Adapun waktu yang dibutuhkan dalam penelitian konsep pengembangan agrowisata pada kawasan agropolitan di Kabupaten Bulukumba ini dilakukan selama 1 bulan yaitu bulan juli 2019. Peta lokasi penelitian dapat dilihat pada gambar 3.1:



Gambar 3.1 Peta Administrasi Kecamatan Gantarang



### ***C. Jenis dan Sumber Data***

#### **1. Jenis Data**

Menurut jenis datanya penelitian ini terbagi atas dua jenis data yaitu sebagai berikut ini:

- a. Data kualitatif yaitu data yang berbentuk bukan angka atau menjelaskan secara deskriptif yaitu data terkait persepsi masyarakat menyangkut penelitian ini.
- b. Data kuantitatif yaitu data yang menjelaskan kondisi lokasi penelitian dengan tabulasi angka yang dapat dikalkulasikan untuk mengetahui bobot yang diinginkan.

#### **2. Sumber Data**

Sumber data yang digunakan dalam melakukan penelitian ini adalah sebagai berikut ini :

- a. Data primer, adalah data yang diperoleh melalui pengamatan langsung yang berhubungan dengan pertanian mengenai potensi tanaman buah-buahan untuk dikembangkan sebagai kawasan agrowisata pada obyek penelitian, jenis data ini langsung dari *stakeholder* serta dokumentasi di lapangan.
- b. Data sekunder adalah data yang diperoleh melalui instansi terkait guna mengetahui data kuantitatif objek penelitian. Data yang dimaksud adalah data batas ruang lingkup penelitian, aspek fisik dasar wilayah, jumlah penduduk, luas wilayah pertanian, dan hasil produksi buah-buahan. Instansi terkait seperti, Kantor Dinas tanaman pangan, hortikultura dan

perkebunan, Badan Pusat Statistik Kabupaten Bulukumba dan Kantor Bappeda.

#### ***D. Metode Pengumpulan Data***

Untuk mendapatkan data yang dibutuhkan dalam penulisan ini, maka dilakukan dengan cara sebagai berikut :

1. Metode Observasi

Metode ini merupakan survey dan pengamatan langsung ke lokasi studi dengan mengumpulkan data dan informasi yang berkaitan dengan obyek penelitian berupa kondisi fisik lingkungan, aksesibilitas, social budaya, social ekonomi masyarakat setempat

2. Metode Wawancara

Metode wawancara yaitu melakukan wawancara atau percakapan yang bertujuan memperoleh informasi, pengumpulan data-data yang bersifat dokumen, literature pada instansi terkait dan buku-buku yang mampu mendukung penelitian.

3. Kepustakaan (*Library Research*)

Adalah cara pengumpulan data informasi melalui literature laporan, bahan perkuliahan dan sumber-sumber lainnya yang terkait dengan studi yang akan dilakukan.

4. Kuisinoer

Mengumpulkan data melalui penyebaran angket kepada responden. Adapun yang menjadi responden dalam penelitian ini adalah stakeholder yang ada di Kecamatan Gantarang Kabupaten Bulukumba yang meliputi

perwakilan dari pemerintah Kecamatan Gantarang, Balai Pertanian, Kelompok tani, pihak swasta, dan masyarakat setempat.

### ***E. Populasi Dan Sampel***

#### **1. Populasi**

Populasi merupakan keseluruhan segala subjek penelitian dan yang dimaksud dalam penelitian ini adalah stakeholder yang terkait dengan penelitian ini yaitu perwakilan dari pemerintah Kecamatan Gantarang, Balai Pertanian, Kelompok tani, pihak swasta, dan masyarakat setempat.

#### **2. Sampel**

Sampel pada penelitian ini adalah perwakilan masyarakat yang kerjanya terkait dengan penelitian ini. Pengambilan sampel ini menggunakan teknik purpose sampling. Purpose sampling diambil dengan maksud atau tujuan tertentu. Seseorang atau sesuatu diambil sebagai sampel karena peneliti menganggap bahwa seseorang atau sesuatu tersebut memiliki informasi yang diperlukan bagi penelitiannya. Pengambilan sampel dilakukan dengan terlebih dahulu menetapkan tujuan dan perencanaan tertentu. Adapun sampel yang terlibat dalam penelitian ini berjumlah 10 orang yaitu meliputi masyarakat yang memiliki usaha terkait perkebunan buah-buahan, perwakilan dari pemerintah Kecamatan Gantarang, Balai Pertanian, Kelompok tani, pihak swasta.

## F. Variabel Penelitian

**Tabel 3.1** Variabel Penelitian

No	Variabel	Indikator	Keterangan
1.	Potensi Pengembangan	1. SDA -Komoditi Unggulan -Kesesuaian Lahan - Ketersediaan air hujan (Curah hujan) - Media Prakaran (Drainase) - Bahaya Erosi (Lereng) - Bahaya Banjir 2. Sumberdaya Manusia - Kelompok tani 3. Sumberdaya Buatan - Pabrik pengolahan padi - Sarana dan prasarana - Balai instalasi benih padi	Variabel Menjawab Rumusan Masalah Pertama
2..	Kekuatan	- Tersedia lahan pertanian - Potensi SDA dan SDM yang besar - Mayoritas penduduk berprofesi sebagai petani	Variabel Menjawab Rumusan Masalah Kedua
	Kelemahan	- Sarana dan Prasarana Produktivitas Menurun - Penggunaan teknologi masih kurang	
	Peluang	- Adanya Kebijakan pemerintah dalam penetapan agropolitan - Meningkatkan ekonomi - Kemajuan teknologi dapat menunjang pengelolaan potensi yang ada	
	Ancaman	- Kerusakan Lingkungan - Konversi lahan pertanian - Upaya pengembangan potensi masih kurang	

## G. Metode Analisis Data

Sesuai dengan rumusan masalah yang diatas, maka metode analisis yang akan digunakan untuk mencapai tujuan penelitian adalah sebagai berikut:

1. Rumusan masalah pertama, seberapa besar potensi Kecamatan Gantarang sebagai kawasan pengembangan agrowisata di Kabupaten Bulukumba dapat diketahui dengan analisis sebagai berikut:

- a. Analisis Komoditas Unggulan (LQ dan SSA)

- 1) Analisis LQ (location Quotient)

Dalam analisis penentuan sector basis perekonomian wilayah, teknik LQ ditempuh dengan cara membandingkan antara peranan relatif sector atau subsector wilayah (PDRB sektoral) terhadap nilai tambah total wilayah (PDRB) dengan peranan relative sector atau sub sector yang sama pada wilayah yang lebih luas, misalnya tingkat nasional dengan nilai tambah nasional (PDB).

Rumus *location quotient* (LQ) adalah sebagai berikut:

$$LQ_{ij} = \frac{X_{ij}/RV_{ij}}{X_i/RV}$$

Keterangan : (misalnya analisis LQ tingkat kabupaten)

LQ<sub>ij</sub>= Indeks/loefisien *location quotient* sector i di kabupaten/kota

X<sub>ij</sub> = PDRB sektor i di kabupaten/kota j

X<sub>i</sub> = PDRB sektor i di provinsi (acuan)

RV<sub>j</sub>= Total PDRB kabupaten/kota j

RV = Total PDRB Provinsi

Untuk dapat menginterpretasikan hasil analisis LQ, manak:

- a) Jika  $LQ > 1$ , menunjukkan terjadinya konsentrasi produksi pertanian di tingkat Kabupaten/Kecamatan secara relative dibandingkan dengan total Provinsi atau terjadi pemusatan aktivitas di Kabupaten atau terjadi surplus produksi di Kabupaten dan komoditas tersebut merupakan sector basis di Kabupaten.
  - b) Jika nilai  $LQ = 1$ , maka pada Kabupaten mempunyai aktivitas pertanian setara dengan provinsi
  - c) Jika nilai  $LQ < 1$ , maka wilayah tersebut mempunyai pangsa relatif lebih kecil dibandingkan dengan aktivitas pertanian Provinsi, atau telah terjadi defisist produksi.
- 2) Shift share analysis (SSA)

Analisis ini dilakukan untuk menghitung perubahan berbagai indicator kegiatan ekonomi, seperti produksi pada dua titik waktu di suatu wilayah. Dari hasil analisa ini akan diketahui bagaimana perkembangan suatu komoditi di suatu wilayah jika dibandingkan secara relative dengan komoditi-komoditi lainnya, apakah bertumbuh cepat atau lambat.

Hasil analisis shift share diperoleh gambaran kinerja aktifitas di suatu wilayah. Gambaran kinerja ini dapat dijelaskan dari 3 komponen hasil analisis, yaitu:

- a) Komponen laju pertumbuhan total (*komponen share*).  
Komponen ini menyatakan pertumbuhan total wilayah pada dua titik waktu yang menunjukkan dinamika total wilayah.
- b) Komponen pergeseran proporsional (komponen proportional shift). Komponen ini menyatakan pertumbuhan total aktifitas tertentu secara relative, dibandingkan dengan pertumbuhan secara umum dalam total wilayah. Pergeseran proporsional menunjukkan dinamika sector/aktifitas total dalam wilayah.
- c) Komponen pergeseran diferensial (komponen differential shift). Ukuran ini menjelaskan bagaimana tingkat kompetisi (*competitiveness*) suatu aktifitas tertentu secara agregat. Komponen ini menggambarkan dinamika (*keunggulan/ketidakunggula*) suatu sector/aktifitas tertentu di sub wilayah tertentu terhadap aktifitas tersebut di sub wilayah lain.
- d) Persamaan analisis shift-share ini adalah sebagai berikut:

$$SSA = KPN + KPP + KPPW$$

$$SSA = \left[ \frac{Y'}{Y} - 1 \right] + \left[ \frac{Y'_{i}}{Y_i} - \frac{Y'}{Y} \right] + \left[ \frac{y'_{i}}{y_i} - \frac{Y'_{i}}{Y_i} \right]$$

Keterangan :

$Y'$  = indikator ekonomi nasional akhir tahun kajian

$Y$  = indikator ekonomi nasional awal tahun kajian

$Y_i$  = indikator ekonomi nasional sector  $i$  akhir tahun  
kajian

$Y'_i$  = indikator ekonomi nasional sektor  $i$  awal tahun

kajian

$y_i$  = indikator ekonomi kabupaten sektor  $i$  akhir

tahun kajian

$y'_i$  = indikator ekonomi kabupaten sektor  $i$  awal

tahun

SSA= pertumbuhan kinerja ekonomi kabupaten

KPN = komponen *regional share*

KPP = komponen *proportional shift*

KPPW = komponen *differential shift*

### 3) Penentuan Komoditi Unggulan

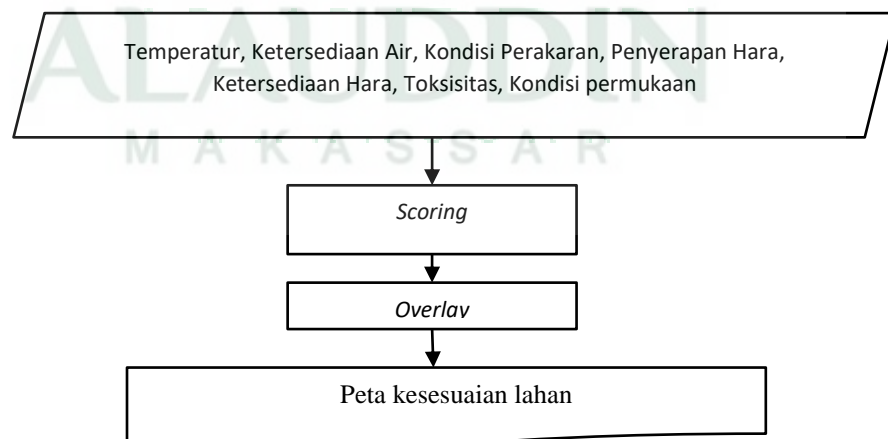
Penentuan komoditi unggulan dilakukan berdasarkan penggabungan hasil analisis komperatif (LQ) dan Kompetitif (*Shift Share*), sehingga akan diketahui jenis kooditi yang merupakan komoditi unggulan. Hasil analisis masing-masing ditabulasikan kemudian dilakukan penilaian sesuai dengan hasil analisis tersebut.

- Jika analisis komperatif (LQ) menunjukkan nilai positive (+) dan analisis kompetitif (*Shift Share*) menunjukkan nilai positive (+) merupakan sector unggulan.
- Jika analisis komperatif (LQ) menunjukkan nilai negative (-) dan analisis kompetitif (*Shift Share*) menunjukkan nilai positive (+) merupakan sector berkembang.



- Jika analisis komperatif (LQ) menunjukkan nilai positive (+) dan anlisis kompetitif (Shift Share) menunjukkan nilai negative (-) merupakan sektor berkembang.
  - Jika analisis komperatif (LQ) menunjukkan nilai negative (-) dan ananlisis kompetitif (Shift Share) menunjukkan nilai negative (-) merupakan sector terbelakang.
2. Rumusan Masalah kedua tentang bagaimana konsep pengembangan agrowisata pada kawasan agropolitan di kecamatan gantarang kabupaten Bulukumba dapat diketahui dengan menggunakan analisis Kesesuaian lahan dan analisis SWOT yaitu analisis yang digunakan untuk menentukan Konsep Pengembangan Agrowisata.
- a. Analisis Kesesuaian Lahan

Pada bagian ini, dijelaskan teknik analisis kesesuaian lahan. Analisis ini terdiri dari 2 metode, yaitu *scoring* dan *overlay*. Untuk lebih jelasnya dapat dilihat pada gambar 3.3.



**Gambar 3.2** Bagan Alir Analisis Kesesuaian Lahan

Analisis ini sangat membutuhkan banyak data berdasarkan tahapannya yang kemudian nantinya akan di simpulkan di tahap akhir.

**Tabel 3.2** Tahapan Analisis Kesesuaian Lahan

Simbol	Kualitas lahan	Karakteristik lahan
T	Temperatur	- Temperatur tahunan rata-rata
W	Ketersediaan Air	- Jumlah bulan kering - Curah hujan tahunan rata-rata
R	Kondisi Perakaran	- Kedalaman Solum - Teksture tanah
F	Penyerapan Hara	- KTK - Ph
N	Ketersediaan Hara	- Jumlah natrium total - Ketersediaan fosfat - Ketersediiaan kalium
X	Toksisitas	- Salinitas
t	Kondisi permukaan	- Kemiringan lereng - Batuan permukaan - Batuan singkapan

*Sumber:* (Lutfi, 2015)

Setelah data diatas di peroleh maka dilkasifikasi jenis data tersebut dari tingkatan paling rendah hingga tingkatan paling tinggi, kemudian data tersebut dikumpulkan lalu disimpulkan berdasarkan hasil data.

b. Analisis SWOT

Analisis SWOT meliputi identifikasi berbagai factor secara sistematis untuk merumuskan strategi pengelolaan. Analisis ini disarakan pada logika yang dapata memaksimalkan kekuatan (strengths) dan peluang (oppottunities), namun secara bersamaan dapat meminimalkan kelemahan (weakness) dan ancaman (threats). Proses pengambilan keputusan strategis selalu berkaitan dengan pengembangan misi, tujuan, strategi, dan kebijakan. Dengan demikian

perencana strategis (strategis planner) harus menganalisis factor-faktor (kekuatan, kelemahan, peluang dan ancaman) dalam kondisi yang ada saat ini.

Analisis SWOT dengan metode penentuan factor internal dan eksternal (IFAS-EFAS). Untuk menentukan data-data yang dipaparkan maka perlu dilakukan perencanaan strategis yaitu menganalisis lingkungan internal yaitu untuk melihat kekuatan yang ada dan meminimmalkan kelemahan serta lingkungan eksternal untuk mengetahui berbagai kemungkinan peluang dan ancaman.

Asumsi dasar dari model analisis SWOT adalah kondisi yang berpasangan antara S dan W, serta O dan T. Setiap satu rumusan Strength (S), harus selalu memiliki satu pasangan Weakness (W) dan setiap satu rumusan Opportunity (O) harus memiliki satu pasangan Treath (T). Kemudian dilakukan penilaian dengan cara memberikan skor pada masing-masing factor dimana satu factor dibandingkan dengan factor lain dalam komponen yang sama atau mengikuti jalur vertical. Faktor yang lebih menentukan diberikan skor yang lebih besar. Standar penilaian dibuat berdasarkan kesepakatan bersama untuk mengurani kadar subyektifitas penilaian.

**Tabel 3.3** Matriks Faktor Strategi Internal

Faktor Strategi Internal	Bobot	Rating	Bobot x Rating	Ket
<b>Kekuatan</b>				
.....	x	x	x	
Total Kekuatan	x	x	x	
<b>Kelemahan</b>				
.....	x	x	x	
Total Kelemahan	x	x	x	
Selisish Total Kekuatan – Kelemahan (S-W), Sebagai sumbu “x”				

Sumber : Fredi Rangkuti (2009)

**Tabel 3.4** Matriks Faktor Strategi Eksternal

Faktor Strategi Eksternal	Bobot	Rating	Bobot x Rating	Ket
<b>Peluang</b>				
.....	x	x	x	
Total Peluang	x	x	x	
<b>Ancaman</b>				
.....	x	x	x	
Total Ancaman	x	x	x	
Selisish Total Kekuatan – Kelemahan (O-T), Sebagai sumbu “y”				

Sumber : Fredi Rangkuti (2009)

**Gambar 3,3** Kuadran SWOT

Analisis SWOT memberikan output berupa matriks SWOT yang dapat menghasilkan empat sel atau tipe. Kemungkinan alternative strategi yaitu strategi S-O, strategi W-O, strategi S-T. Matriks SWOT dapat dilihat pada Tabel

**Tabel 3.5** Matriks SWOT

Internal	STRENGTH (S)	WEAKNESS(W)
Ekternal	STRATEGI S-O Gunakan kekuatan untuk memanfaatkan peluang	STRATEGI W-O Mengatasi kelemahan dan memanfaatkan peluang
OPPORTUNITY	STRATEGI S-T Gunakan kekuatan untuk menghindari ancaman	STRATEGI W-T Meminimalkan kelemahan dan menghindari ancaman
THREATS (T)		

Sumber: (Lutfi, 2015)

1. Strategi SO (*Strength-Opportunity*): Merupakan berbagai strategi yang dihasilkan melalui suatu cara pandang bahwa suatu perusahaan atau unit bisnis tertentu dapat menggunakan kekuatan (*Strength*) yang mereka miliki untuk memanfaatkan berbagai peluang (*Opportunity*)
2. Strategi WO (*Weakness-Opportunity*): merupakan berbagai strategi yang dihasilkan melalui suatu cara pandang bahwa perusahaan atau unit bisnis tertentu dapat memanfaatkan berbagai peluang yang ada di lingkungan

eksternal dengan cara mengatasi berbagai kelemahan (*Weakness*) sumber daya internal yang dimiliki perusahaan saat ini.

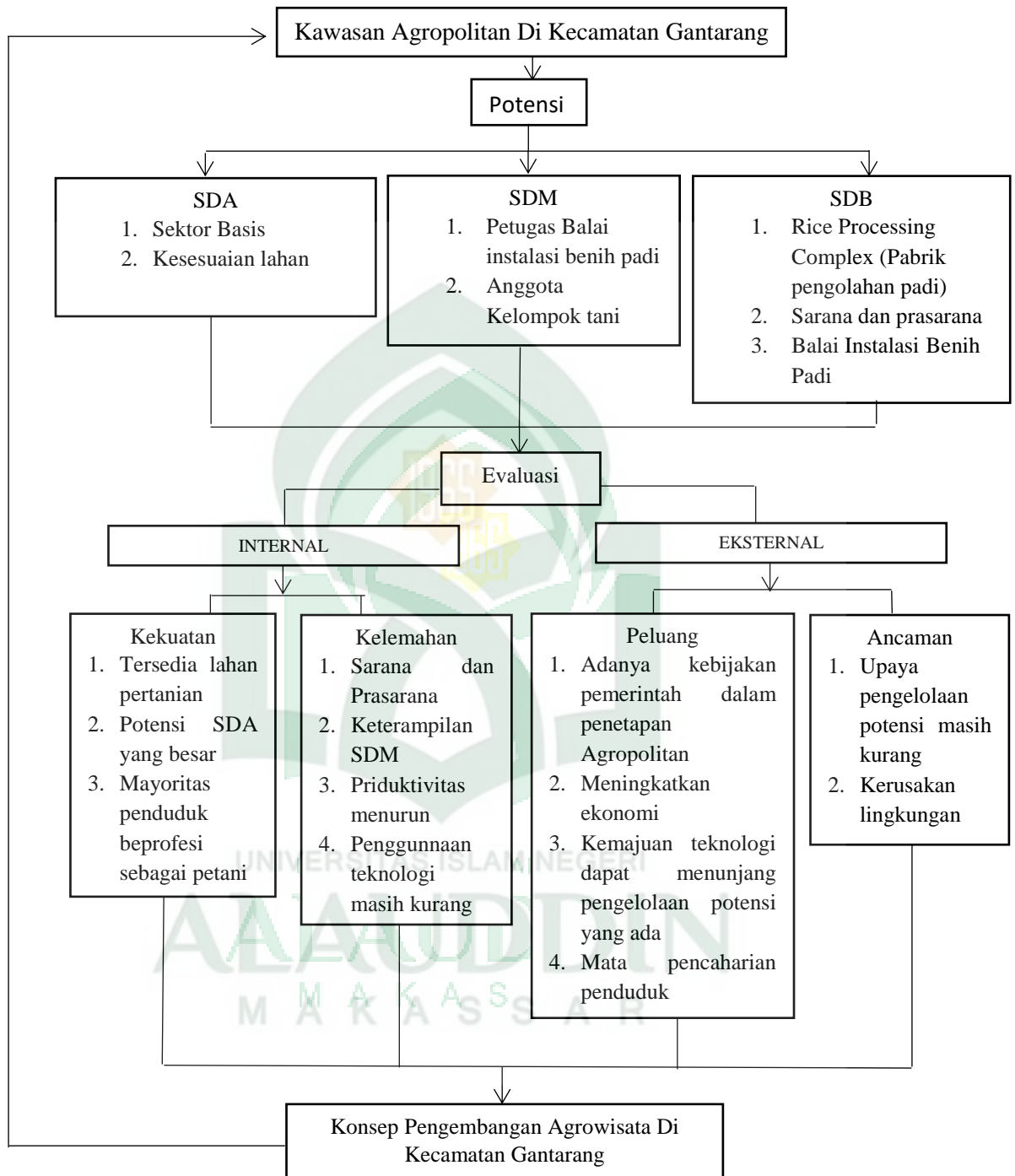
Strategi ST (*Strength-Threats*): merupakan berbagai strategi yang dihasilkan melalui suatu cara pandang bahwa perusahaan atau unit bisnis tertentu dapat menggunakan kekuatan (*Strength*) yang mereka miliki untuk menghindari berbagai ancaman (*threats*).

#### ***H. Definisi Operasional***

1. Pengembangan adalah upaya untuk memacu perkembangan social ekonomi, mengurangi kesenjangan wilayah dan menjaga kelestarian lingkungan hidup.
2. Pariwisata adalah suatu perjalanan yang dilakukan untuk rekreasi atau liburan.
3. Kawasan adalah wilayah atau ruang yang merupakan kesatuan geografis beserta segenap unsur terkait padanya yang batas dan sistemnya ditentukan berdasarkan aspek fungsional serta memiliki ciri tertentu (spesifik/khusus) dengan fungsi utama lindung dan budidaya.
4. Agropolitan adalah kota pertanian yang tumbuh dan berkembang untuk memacu berkembangnya agribisnis di wilayah sekitar.
5. Agrowisata adalah aktivitas wisata yang melibatkan penggunaan lahan pertanian atau fasilitas terkait.
6. Potensi adalah sebuah kemampuan dasar yang dimiliki manusia yang sangat mungkin untuk dikembangkan menjadi lebih baik lagi.

7. Komoditi unggulan adalah komoditi andalan yang layak untuk diusahakan karena memberikan keuntungan bagi petani.
8. Kesesuaian lahan adalah tingkat kecocokan suatu bidang lahan untuk penggunaan tertentu.
9. Pertanian adalah kegiatan pemanfaatan sumber daya hayati yg dilakukan manusia untuk menghasilkan pangan dan tanaman lainnya.
10. Sarana adalah alat berbentuk fasilitas yang dapat digunakan secara langsung untuk mencapai maksud dan tujuan dari suatu produksi
11. Prasarana adalah alat untuk menunjang terselenggaranya produksi.
12. Produk Daerah Regional Bruto adalah jumlah keseluruhan nilai yang dihasilkan dari semua kegiatan perekonomian di suatu wilayah.

### I. Kerangka Fikir







UNIVERSITAS ISLAM NEGERI  
**ALAUDDIN**  
M A K A S S A R

## **BAB IV**

### **PEMBAHASAN**

#### ***A. Gambaran Umum Wilayah Kabupaten Bulukumba***

##### **1. Letak geografis**

Kabupaten Bulukumba berada di 153 Km dari Makassar Ibukota Provinsi Sulawesi Selatan, terletak dibagian selatan dari jazirah Sulawesi Selatan dengan luas wilayah Kabupaten 1.154,7 Km<sup>2</sup> atau 2,5% dari luas wilayah Provinsi Sulawesi Selatan, yang secara kewilayahan Kabupaten Bulukumba berada pada kondisi empat dimensi, yakni dataran tinggi pada kaki gunung Bawakaraeng – Lompobattang, dataran rendah, pantai dan laut lepas (Kabupaten Bulukumba Dalam Angka 2018).

Kabupaten Bulukumba terletak diantara 05°20' LS - 05°40' LS dan 119°58' BT - 120°28' BT dengan batas-batas berikut :

1. Sebelah utara berbatasan dengan Kabupaten Sinjai
2. Sebelah Timur berbatasan dengan Teluk Bone dan Pulau Selayar
3. Sebelah Selatan berbatasan dengan Laut Flores
4. Sebelah Barat berbatasan dengan Kabupaten Bantaeng

Kabupaten Bulukumba terdiri dari 10 kecamatan yaitu Kecamatan Ujung Bulu (Ibukota Kabupaten), Gantarang, Kindang, Rilau Ale, Bulukumpa, Ujung Loe, Bontobahari, Bontotiro, Kajang dan Herlang. 7 diataranya termasuk daerah pesisir sebagai sentra pengembangan pariwisata dan perikanan yaitu kecamatan: Gantarang, Ujung Bulu, Ujung Loe,

Bontobahari, Bontotiro, Kajang dan Herlang. 3 Kecamatan sentra pengembangan pertanian dan perkebunan yaitu kecamatan : Kindang, Rilau Ale dan Bulukumpa. Kabupaten Bulukumba mempunyai 6 buah pulau yang terdapat pada wilayah Kecamatan Bontobahari 5 buah pulau (Pulau Liukang Loe, Pulau Kambing, Pulau Batukasuso, Pulau Batutaha, Pulau Bili) dan Kecamatan Bontotiro 1 buah pulau (Pulau Samboang). Dari 6 buah pulau tersebut hanya satu pulau yang berpenghuni yakni Pulau Liukang Loe di Kecamatan Bontobahari.

## 2. Wilayah Administratif

Secara administratif Kabupaten Bulukumba terdiri dari 10 kecamatan yaitu Kecamatan Ujung Bulu (Ibukota Kabupaten), Gantarang, Kindang, Rilau Ale, Bulukumpa, Ujung Loe, Bontobahari, Bontotiro, Kajang Dan Herlang Dan Terbagi Dalam 27 Kelurahan Dan 109 Desa. Kabupaten Bulukumba memiliki luas wilayah 1.154,7 Km<sup>2</sup> dengan luas Kecamatan dapat dilihat pada table 4.1 berikut:

**Tabel 4.1**

Luas Wilayah Berdasarkan Kecamatan di Kabupaten Bulukumba

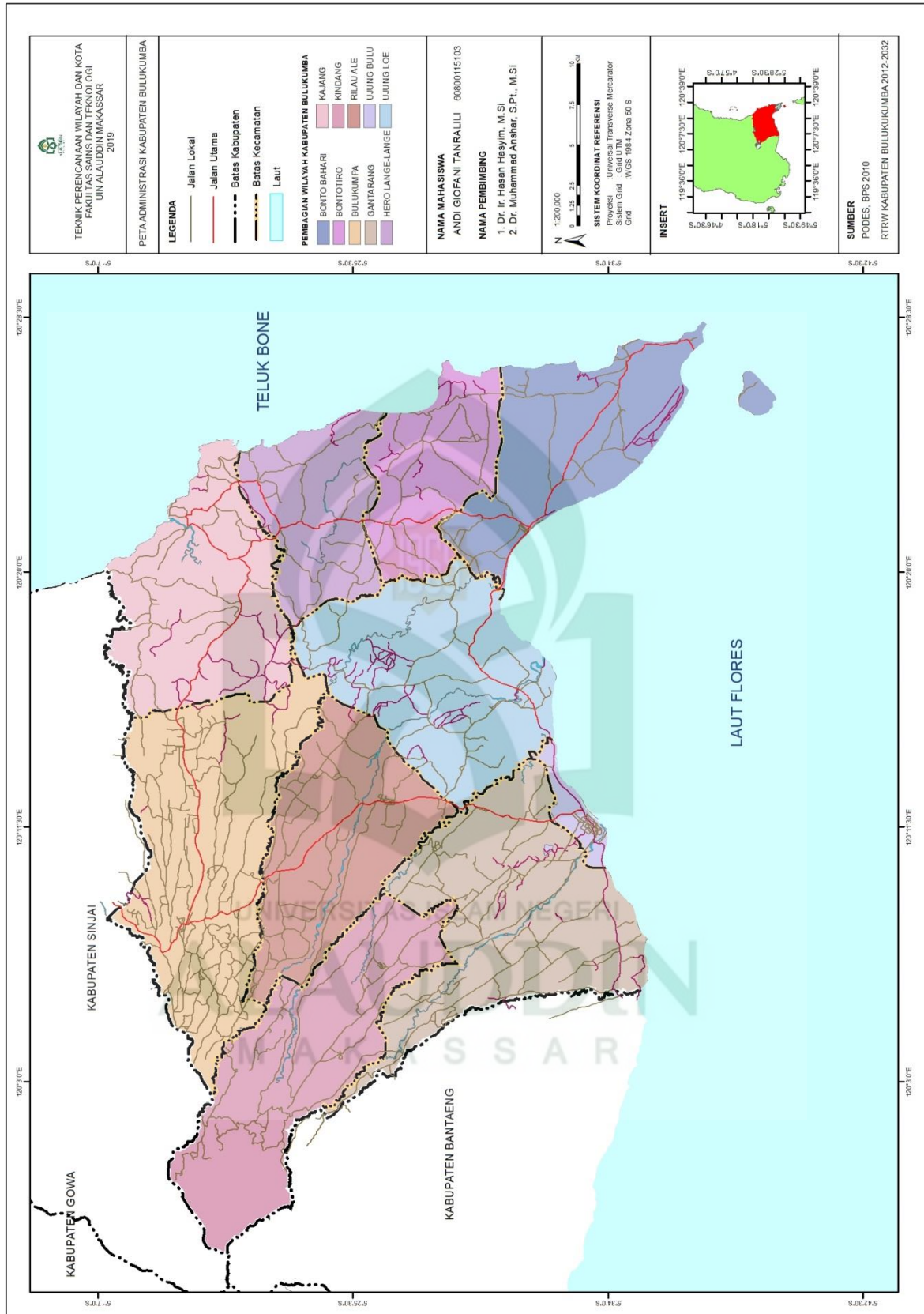
No.	Nama Kecamatan	Luas Wilayah (km <sup>2</sup> )	Presentase (%)	Jumlah Desa/Kelurahan
1	Gantarang	173,51	15,03	21
2	Ujung Bulu	14,44	1,25	9
3	Ujung Loe	144,31	12,50	13
4	Bonto Bahari	108,60	9,41	8
5	Bontotiro	78,34	6,79	13
6	Herlang	68,79	5,96	8
7	Kajang	129,06	11,18	19

8	Bulukumpa	171,33	14,84	17
9	Rilau Ale	117,53	10,18	15
10	Kindang	148,67	12,88	13
Jumlah		1.154,58	100,00	136

Sumber: *Kabupaten Bulukumba Dalam Angka 2018*

Berdasarkan table 4.1 di atas dapat diketahui bahwa kecamatan yang terluas di Kabupaten Bulukumba adalah Kecamatan Gantarang dengan luas wilayah 173,51 Km<sup>2</sup> dengan persentase 15,03% dari total luas Kabupaten Bulukumba sedangkan Kecamatan dengan luas wilayah terkecil yaitu Kecamatan Ujung Bulu dengan luas wilayah 14,44 Km<sup>2</sup> dengan persentase wilayah 1,25% dari luas wilayah Kabupaten Bulukumba.

Adapun peta administrasi Kabupaten Bulukumba dapat dilihat pada Gambar 4.1



Gambar 4.1 Peta Administrasi Kabupaten Bulukumba

### 3. Kependudukan

Penduduk Kabupaten Bulukumba pada tahun 2017 yaitu 415.713 jiwa dengan kepadatan penduduk 360 per Km<sup>2</sup>. Perkembangan penduduk pada Kabupaten Bulukumba dapat dilihat pada table 4.2 dan 4.3, berikut ini:

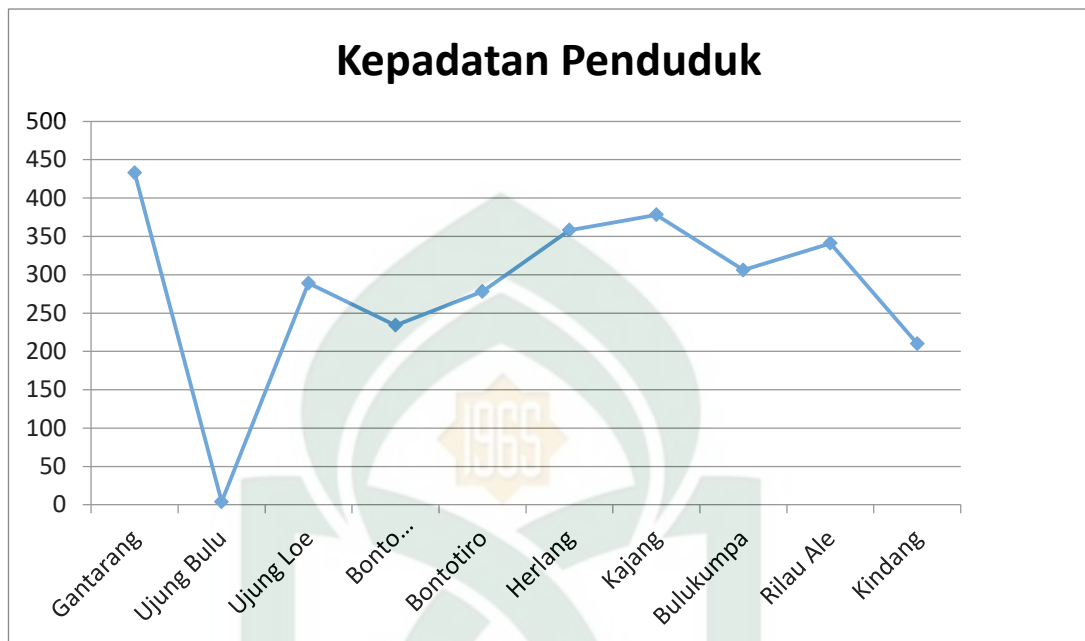
**Tabel 4.2.**  
Jumlah Penduduk Menurut Kecamatan Di  
Kabupaten Bulukumba Tahun 2017

No	Kecamatan	Jumlah Penduduk			Kepadatan Penduduk Per Km <sup>2</sup>
		Laki - laki	Perempuan	Jumlah	
1	Gantarang	-35.858	39.197	75055	433
2	Ujung Bulu	-26.295	28.380	54.675	3.786
3	Ujung Loe	-19.661	21.993	41.654	289
4	Bonto Bahari	-11.592	13.817	25.409	234
5	Bontotiro	-9.393	12.349	21.742	278
6	Herlang	-11.160	13.438	24.598	358
7	Kajang	-23.247	25.580	48.827	378
8	Bulukumpa	-25.073	27.349	52.422	306
9	Rilau Ale	-18.864	21.187	40.051	341
10	Kindang	-15.283	15.997	31.280	210
<b>Bulukumba</b>		<b>196.426</b>	<b>219.287</b>	<b>415.713</b>	<b>360</b>

*Sumber : Kabupaten Bulukumba Dalam Angka 2018*

### Grafik 4.1

Jumlah Kepadatan Penduduk Di Kabupaten  
Bulukumba Tahun 2017



Sumber : Kabupaten Bulukumba Dalam Angka 2018

Pada table 4.2 dan 4.3 diatas dapat diketahui bahwa perkembangan jumlah penduduk di Kabupaten Bulukumba mengalami peningkatan setiap tahunnya. Bulukumba mengalami peningkatan jumlah penduduk dari tahun 2013 hingga tahun 2017 yaitu 400.990 jiwa di tahun 2013 dan 413.229 ditahun 2017

## **B. Gambaran Umum Kecamatan Gantarang**

### **1. Letak Geografis**

Kecamatan Gantarang adalah salah satu dari 10 (sepuluh) kecamatan yang ada di Kecamatan yang ada di Kabupaten Bulukumba dengan luas wilayah kecamatan 173,51 Km<sup>2</sup>. Secara administratif Kecamatan Gantarang memiliki batas-batas wiayah yaitu:

- Sebelah Utara berbatasan dengan Kecamatan Kindang dan Kecamatan Rilau Ale
- Sebelah Timur berbatasan dengan Kecamatan Ujung Loe
- Sebelah Selatan berbatasan dengan Kecamatan Ujung Bulu
- Sebelah Barat berbatasan dengan Kabupaten Bantaeng

## 2. Wilayah Administratif

Kecamatan Gantarang terdiri dari 18 desa dan 3 kelurahan dimana desa dengan luas wilayah terluas yaitu Desa Bontoraja dengan luas 12,29 Km<sup>2</sup> dan Desa Bontomacinna dengan luas wilayah 12,16 Km<sup>2</sup> sedangkan daerah dengan luas wilayah terkecil yaitu Kelurahan Matteko dengan luas 2,68 Km<sup>2</sup> dan Desa Bukit Tinggi dengan luas wilayah 5,03 Km<sup>2</sup>. Adapun luas wilayah dapat dilihat pada table berikut:

**Tabel 4.3**

### Luas wilayah Berdasarkan Desa/Kelurahan di Kecamatan Gantarang

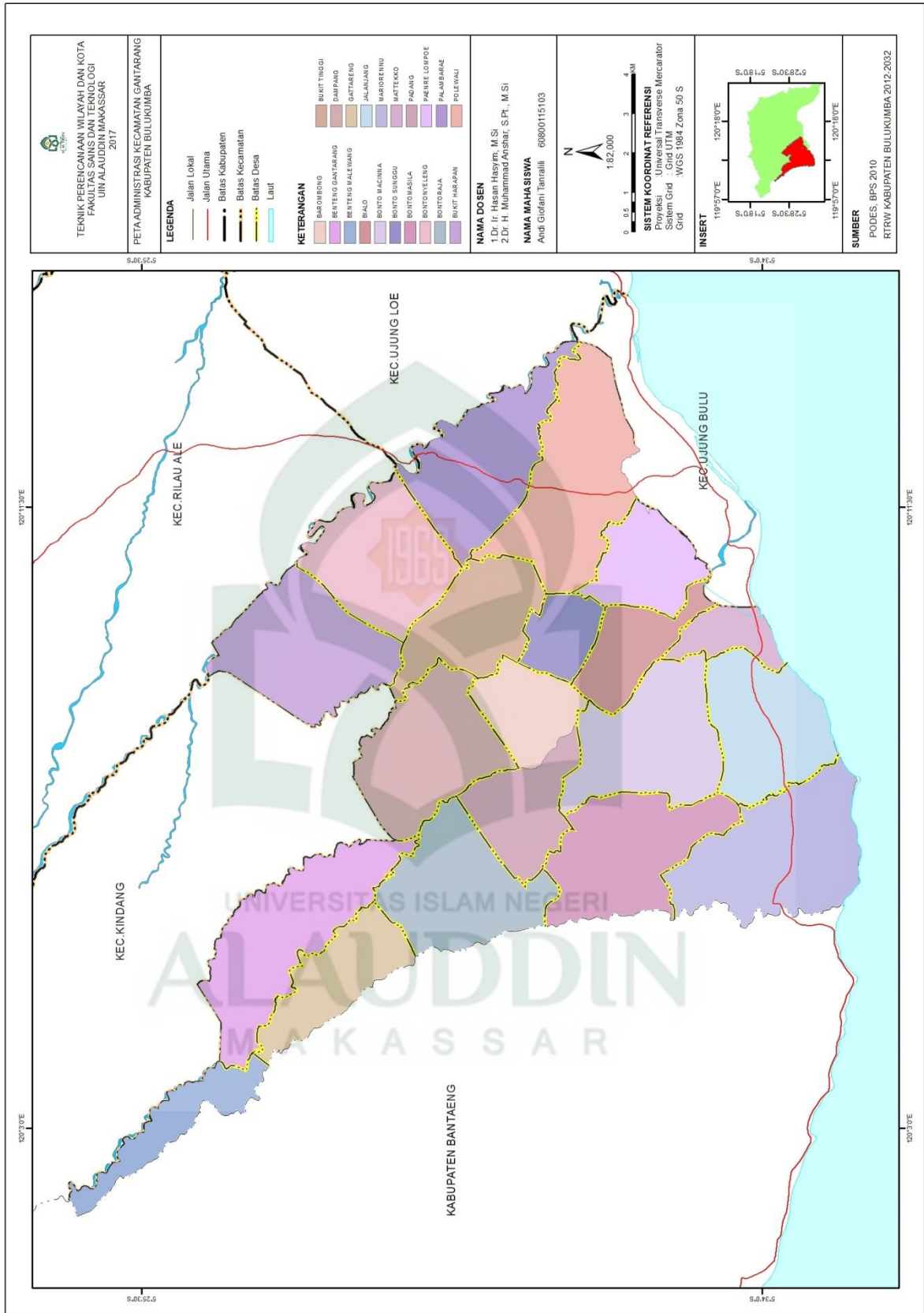
No.	Desa/Kelurahan	Luas Wilayah (km <sup>2</sup> )	Presentase (%)
1	Mario Rennu	11,79	6
2	Jalanjang	11,46	6
3	Matteko	2,68	1
4	Paenre Lompoe	5,15	3
5	Bialo	6,4	3
6	Bonto Macinna	12,16	7
7	Bontomasila	7,74	4
8	Padang	11,08	6
9	Barombong	5,06	3
10	Bonto Sunggu	5,3	3
11	Polewali	7,1	4
12	Palambarae	9,93	5



13	Bukit Tinggi	5,03	2
14	Bontonyeleng	11	6
15	Bukit Harapan	11,33	6
16	Dampang	8,14	4
17	Bontoraja	12,29	7
18	Benteng Gattareng	7,07	4
19	Gattareng	6,11	3
20	Benteng Malewang	11,17	6
21	Taccorong	5,52	3
Jumlah		173,51	100

Sumber: *Kecamatan Gantarang Dalam Angka 2018*

Berdasarkan table 4.3 diatas dapat diketahui bahwa Desa terluas di Kecamatan Gantarang yaitu Desa Bontoraja dengan luas wilayah 12,29 Km<sup>2</sup> atau 7 % dari luas Kecamatan Gantarang dan Desa Bonto Macinna dengan luas wilayah 12,16 Km<sup>2</sup> atau 7% dari luas Kecamatan Gantarang, sedangkan untuk wilayah terkecil di Kecamatan Gantarang yaitu Kelurahan Mattekko dengan luas wilayah 2,68 Km<sup>2</sup> atau 1% dari luas wilayah Kecamatan Gantarang. Adapun peta administrasi Kecamatan Gantarang dapat dilihat pada lempiran (gambar 4,2)



Gambar 4.2 Peta Administrasi Kecamatan Gantarang

### 3. Kependudukan

Jumlah penduduk di Kecamatan Gantarang berdasarkan BPS tahun 2018 sebanyak 75.270 jiwa yang terdiri dari 35.858 jiwa penduduk laki-laki dan 39.412 jiwa penduduk perempuan. Adapun wilayah dengan jumlah penduduk terbanyak yaitu Desa Paere Lompoe dengan jumlah penduduk 5.315 jiwa sedangkan jumlah penduduk terendah yaitu Desa Barombong dengan jumlah penduduk sebanyak 1.724 jiwa.

**Tabel 4.4** Jumlah Penduduk di Kecamatan Gantarang

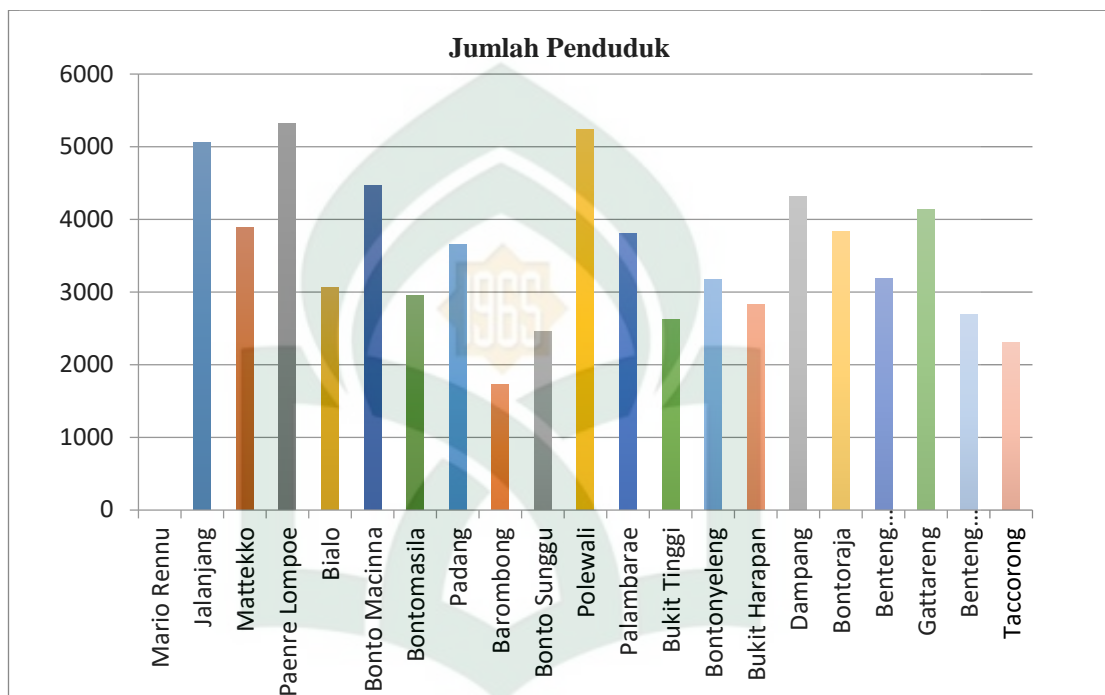
No.	Desa/Kelurahan	Jumlah Penduduk (jiwa)	Luas (km <sup>2</sup> )	Kepadatan Penduduk (Jiwa/Km <sup>2</sup> )
1	Mario Rennu	4.567	11,79	387
2	Jalanjang	5.056	11,46	441
3	Mattekko	3.889	2,68	339
4	Paenre Lompoe	5.315	5,15	1032
5	Bialo	3.064	6,4	478
6	Bonto Macinna	4.471	12,16	367
7	Bontomasila	2.948	7,74	380
8	Padang	3.646	11,08	329
9	Barombong	1.724	5,06	340
10	Bonto Sunggu	2.459	5,3	463
11	Polewali	5.240	7,1	738
12	Palambarae	3.805	9,93	383
13	Bukit Tinggi	2.622	5,03	521
14	Bontonyeleng	3.172	11	288
15	Bukit Harapan	2.831	11,33	250
16	Dampang	4.319	8,14	530
17	Bontoraja	3.832	12,29	311
18	Benteng Gattareng	3.181	7,07	450
19	Gattareng	4.134	6,11	676
20	Benteng Malewang	2.688	11,17	240
21	Taccorong	2.307	5,52	418

Jumlah	75.270	173,51	
--------	--------	--------	--

Sumber: *BPS Kecamatan Gantarang dalam Angka 2018*

**Grafik 4.2**

Jumlah Pertumbuhan Penduduk Di Kecamatan  
Gantarang Tahun 2013- 2017



Berdasarkan grafik diatas maka dapt diketahui jumlah penduduk terbanyak berada di Desa Paenre Lompoe yaitu 5315 jiwa dengan tingkat kepadatan penduduk sebanyak 1032 jiwa/km<sup>2</sup> sedangkan jumlah penduduk terkecil berada di Desa Barombong yaitu 1.724 jiwa dengan tingkat kepadatan penduduk 340 jiwa/km<sup>2</sup>.

### C. Karakteristik Responden

Karakteristik responden digunakan untuk mengetahui keragaman dari responden menurut sampel penelitian yang telah ditetapkan. Responden dapat memberikan gambaran yang menjadi sampel dalam penelitian, hal ini diperoleh dengan menyebarkan kuisioner pada perwakilan instansi yang dapat memberikan informasi terkait penelitian. Berdasarkan kuisioner yang disebar diperoleh karakteristik responden sebagai berikut:

**Tabel 4.5** Karakteristik Responden

No	Nama	Instansi	Jabatan
1	Andi Khaeriah AM	DTPHP Kab.Bulukumba	Kep.Sek.Perairan
2	Andi Trismiati	DTPHP Kab.Bulukumba	Kep.Sek Perkebunan
3	Andi Irwan	DTPHP Kab.Bulukumba	Kep.Sek Holtikultura
4	Asra Eka Dg.Ngai	DTPHP Kab.Bulukumba	Staf Holtikutura
5	Andi Syahrullah	-	Ketua Poktan
6	M. Akhyar	Kantor Camat	Pegawai
7	Muh.Jufri	Kantor Camat	Pegawai
8	H.Haerul	-	Pihak Swasta
9	Sri Wahyuni	-	Masyarakat
10	Husnul Khatima	-	Masyarakat

#### **D. Potensi Kecamatan Gantarang**

##### **1. Sumberdaya Alam**

###### **a. Sumberdaya Pangan**

Pengembangan kawasan agropolitan merupakan salah satu pendekatan pembangunan pertanian perkotaan, dengan menempatkan kawasan pertanian perkotaan sebagai sentra. Pengembangan kawasan agropolitan bertujuan untuk mengembangkan agribisnis pertanian tanaman pangan guna meningkatkan nilai tumbuh dan daya saing, meningkatkan pendapatan masyarakat agribisnis di sekitar kawasan, serta meningkatkan

kontribusi pertanian terhadap PDRB. Perencanaan kawasan agropolitan diaahkan pengembangannya pada wilayah- wilayah yang memiliki basis pertanian, diperkuat dengan adanya Peraturan Daerah (PERDA) No.21 Tahun 2012 tentang Rencana Tata Ruang Wilayah Kabupaetn Bulukumba tahun 2012-2032.

Tanaman pangan di Kecamatan Gantarang yaitu padi, jagung, kedelai, kacang tanah, kacang hijau, ubi kayu dan ubi jalar. Berdasarkan hasil analisis LQ, didapatkan komoditi padi mempunyai indikasi sebagai komoditi unggul atau potensial diantara tanaman pangan lainnya. Komoditi tersebut memiliki nilai LQ lebih besar dari satu ( $LQ > 1$ ). Sedangkan tanaman pangan lainnya yaitu jagung, kedelai, kacang tanah, kacang hijau, ubi kayu dan ubi jalar masih belum berpotensi untuk dijadikan komoditi unggulan sehingga belum mampu memenuhi kebutuhan masyarakat sendiri sehingga harus mengimpor dari luar wilayah kecamatan ( $LQ < 0.98$ ).

**Tabel 4.6** Hasil analisis LQ Komoditi tanaman Pangan Kecamatan Gantarang Tahun 2019

No	Komoditi	Produksi /Ton	Nilai LQ	Keterangan
1	Padi	31,286	1.08	Basis
2	Jagung	13,656	0.98	Non Basis
3	Kedelai	1.8	0.24	Non Basis
4	Kacang Tanah	10.3	0.82	Non Basis
5	Kacang Hijau	29	0.03	Non Basis
6	Ubi Kayu	520	0.84	Non Basis
7	Ubi Jalar	185	0.10	Non Basis

Sumber: *BPS Kecamatan Gantarang dalam Angka 2018*

Tanaman padi mampu meningkatkan ekonomi wilayah perdesaan melalui kegiatan agribisnis pertanian dengan meningkatkan produksi tanaman dan nilai gabah disetiap musim panen.

#### **b. Sumberdaya Pertanian Holtikultura**

Wilayah atau lokasi studi yang dijadikan lokasi penelitian terletak di Kecamatan Gantarang Kabupaten Bulukumba Provinsi Sulawesi Selatan yang termasuk didalamnya 3 kelurahan dan 18 desa, Kecamatan Gantarang merupakan wilayah yang memiliki potensi pertanian holtikultura dan tanaman pangan.

Pertanian holtikultura (buah-buahan) di wilayah penelitian sangat potensial karena Kecamatan Gantarang memiliki potensi lahan serta produksi buah-buahan yang bertambah tiap tahunnya. Untuk lebih jelasnya produksi buah-buahan dapat dilihat pada table berikut:

**Tabel 4.7** Hasil analisis LQ Komoditi tanaman Holtikultura Kecamatan Gantarang Tahun 2019

No	Nama Tanaman Buah-buahan	Jumlah Produksi/Ton	LQ	Keterangan
1	Alpukat	6,9	2.60	Basis
2	Duku/Langsat	298	0.67	Non Basis
3	Durian	55	0.28	Non Basis
4	Jeruk Keprok	12,1	1.50	Basis
5	Jeruk Besar	12	0.57	Non Basis
6	Manggis	16	1.54	Basis
7	Nangka	34	0.51	Non Basis
8	Nenas	1	0.62	Non Basis
9	Rambutan	290	1.71	Basis
10	Markisa	25	2.99	Basis
11	Sirsak	1	1.90	Basis
12	Semangka	172	3.18	Basis

Berdasarkan hasil LQ maka komoditi alpukat, jeruk keprok, manggis, rambutan, markisa, sirsak dan semangka termasuk komoditi basis/potensial yang memiliki nilai  $LQ > 1$  sedangkan duku, durian, jeruk besar, nangka, dan nenas adalah komoditi yang non basis  $LQ < 0.67$ .

### c. Sektor Unggulan

#### 1) LQ (*Location Quotien*)

Analisis LQ digunakan untuk mengetahui suatu perbandingan suatu sector atau industry disuatu daerah dengan cara mengidentifikasi sector-sektor pembangunan yang termasuk sector basis maupun non basis. Analisis LQ dapat menentukan sector basis pada suatu wilayah dengan membandingkan indicator kekuatan daerah yaitu wilayah kabupaten dibandingkan dengan peranan sector yang sama di Kecamatan Gantarang. Berikut adalah data jumlah produksi tanaman hortikultura tahun 2014 dan 2018

No	Komoditas Perkebunan	Kecamatan Gantarang		Kabupaten Bulukumba	
		2014	2018	2014	2018
1	Alpukat	6.40	6.90	15.10	79.30
2	Duku	52.40	79.00	2,186.30	3,105.20
3	Durian	31.50	55.00	1,480.90	3,392.70
4	Jeruk Keprok	19.20	31.10	175.10	96.70
5	Jeruk Besar	6.20	12.00	607.70	197.8
6	Manggis	161.30	180	2.370.80	1,323.70
7	Nangka	34.70	34.00	583.90	943.80
8	Nenas	11.80	10	131.00	40.30



9	Rambutan	160.00	290	4,740,80	3,980.60
10	Markisa	139.00	141	601.90	108.50
11	Sirsak	0.20	1	3.40	5.50
12	Semangka	134.50	172	456.60	6,321.40
Jumlah		757.20	923.60	13,353.50	19,595.50

Sumber: *Kecamatan Gantarang Dalam Angka 2018*

**Tabel 4.8** Hasil Analisis LQ Kecamatan Gantarang Tahun 2019

No	Komoditi	LQ	Ket
1	Alpukat	2.60	Basis
2	Duku/Langsar	0.67	Non Basis
3	Durian	0.28	Non Basis
4	Jeruk Keprok	1.50	Basis
5	Jeruk Besar	0.57	Non Basis
6	Manggis	1.54	Basis
7	Nangka	0.51	Non Basis
8	Nenas	0.62	Non Basis
9	Rambutan	1.71	Basis
10	Markisa	2.99	Basis
11	Sirsak	1.90	Basis
12	Semangka	3.18	Basis

Sumber: *Hasil Analisis Tahun 2019*

Berdasarkan hasil analisis LQ menunjukkan bahwa sector Kecamatan Gantarang memiliki beberapa jenis komoditi basis dan non basis. Untuk komoditi basis atau yang memiliki nilai LQ >1 yaitu Alpukat, Jeruk Keprok, Manggis, Rambutan, Markisa, Sirsak, dan Semangka, sedangkan untuk komoditi non basis atau yang memiliki nilai LQ <1 yaitu Duku/langsar, Durian, Jeruk Besar, Nangka dan Nenas.

## 2) Shift Share

Analisis Shift Share merupakan teknik analisis yang sangat berguna dalam menganalisis perubahan struktur ekonomi di Kecamatan Gantarang dibandingkan dengan perekonomian yang ada di Kabupaten Bulukumba. Tujuan analisis ini sendiri adalah untuk menentukan kinerja atau produktivitas kerja perekonomian Kecamatan Gantarang dengan membandingkannya dengan Kabupaten Bulukumba serta melihat keunggulan kompetitif yang ada di Kecamatan Gantarang.

**Tabel 4.9** Hasil Analisis Shift Share Kecamatan Gantarang Tahun 2019

No	Komoditi	PB
1	Alpukat	-0,08
2	Duku/Langsar	-0.18
3	Durian	0.59
4	Jeruk Keprok	-0.53
5	Jeruk Besar	2.04
6	Manggis	0.84
7	Nangka	-0.17
8	Nenas	-.1.08
9	Rambutan	0.34
10	Markisa	-0.98
11	Sirsak	2.84
12	Semangka	0.12

Sumber : Hasil Analisis Tahun 2019

Berdasarkan hasil analisis Shift Share menunjukkan bahwa komoditas unggulan kompetitif Komoditas Durian, Jeruk Besar, Manggis, Rambutan, Sirsak dan Semangka menunjukkan nilai +(Positif). Sedangkan untuk komoditi Alpukat, Duku, Jeruk Keprok, Nangka, Nenas, dan Markisa menunjukkan nilai – (Negatif).

### 3) Penentuan Sektor Unggulan

Penentuan Sektor Unggulan menggunakan kombinasi hasil Analisis LQ dan Shift Share. Kombinasi nilai ini menunjukkan sector unggulan dengan nilai LQ >1 dan nilai Shift Share (PB) yang bernilai positif (+). Adapun hasil analisisnya dapat dilihat pada Tabel berikut:

**Tabel 4.10** Hasil Analisis Sektor Unggulan  
Kecamatan Gantarang Tahun 2019

No	Komoditi	LQ	Shift Share	Keterangan
1	Alpukat	LQ >1	PB <0	Komoditi Potensial
2	Duku/Langsar	LQ <1	PB <0	Komoditi Terbelakang
3	Durian	LQ <1	PB >0	Komoditi Berkembang
4	Jeruk Keprok	LQ >1	PB <0	Komoditi Potensial
5	Jeruk Besar	LQ <1	PB >0	Komoditi Berkembang
6	Manggis	LQ >1	PB >0	Komoditi Unggulan
7	Nangka	LQ <1	PB <0	Komoditi Potensial
8	Nenas	LQ <1	PB <0	Komoditi Terbelakang
9	Rambutan	LQ >1	PB >0	Komoditi Unggulan
10	Markisa	LQ >1	PB <0	Komoditi Potensial
11	Sirsak	LQ >1	PB >0	Komoditi Unggulan
12	Semangka	LQ >1	PB >0	Komoditi Unggulan

Sumber: Hasil Analisis Tahun 2019

\*Ket:

- LQ > 1 dan Shift Share (+), berarti sector unggulan, tingkat spesialisasi/konsentrasi dan laju pertumbuhan/daya saing sector tersebut tinggi, sector tersebut sangat berperan. Jadi hasil kombinasi LQ dan Shift Share diperoleh bahwa sector unggulan komoditi buah-buahan di Kecamatan Gantarang yaitu komoditi Manggis, Rambutan, Sirsak dan Semangka dengan nilai LQ >1 dan PB +.
- LQ < 1 dan Shift Share (+), berarti sector berkembang. Hal ini menunjukkan bahwa tingkat spesialisasi/konsentrasi sector tersebut masih rendah, akan tetapi laju peryumbuhannya relative tinggi,

sehingga sector tersebut mempunyai prospek yang baik untuk berperan. Sektor berkembang yang terdapat di Kecamatan Gantarang yaitu komoditi Durian dan Jeruk Besar dengan nilai  $LQ > 1$  dan nilai  $PB +$ .

- $LQ > 1$  dan Shift Share (-), berarti sector potensial. Hal ini menunjukkan bahwa tingkat spesialisasi/konsentrasi sector tersebut tinggi akan tetapi laju perubahan/daya saing yang rendah. Sektor tersebut tersaing oleh sector yang sama dari wilayah lain. Adapun sector potensial di Kecamatan Gantarang yaitu komoditi Alpukat, Jeruk Keprok, Nangka, dan Markisa dengan nilai  $LQ > 1$  dan  $PB -$ .
- $LQ < 1$  dan Shift Share (-), berarti sector terbelakang. Hal ini menunjukkan bahwa tingkat spesialisasi/konsentrasi dan sector laju perubahan/daya saing tersebut rendah. Sektor tersebut mempunyai prospek yang kurang baik untuk berperan. Kecamatan Gantarang memiliki sector terbelakang pada komoditi Duku dan Nenas dengan nilai  $LQ < 1$  dan  $PB -$ .

#### **d. Kesesuaian Lahan**

Analisis kesesuaian lahan merupakan analisis untuk mengetahui tingkat kesesuaian lahan untuk budidaya komoditi unggulan di Kecamatan Gantarang. Teknik analisis ini dilakukan dengan cara overlay (GIS) *Geographic Information System*. Berdasarkan hasil analisis komoditi unggulan di Kecamatan Gantarang, ditemukan hasil bahwa komoditas

unggulannya adalah komoditi Manggis, Sirsak, Rambutan dan Semangka.

1) Komoditi Unggulan Manggis

**Tabel 4.11** Kriteria Kesesuaian Lahan Manggis

Kriteria	Kelas Kesesuaian Lahan			
	S1	S2	S3	N
<b>Ketersediaan Air</b> Curah Hujan (mm)	1.250 – 1.750	1.750-2.000 1.000-1.250	2000-2.500 750-1.000	<2.500 <750
<b>Ketersediaan Oksigen</b> Drainase	Baik, sedang	Agak terhambat	Terhambat, agak cepat	Sangat terhambat, cepat
<b>Media Perakaran</b> Tekstur	Agak halus, halus	Sedang	Agak Kasar	Kasar
<b>Bahaya Erosi</b> Lereng (%) Bahaya Erosi	<8 Sangat ringan	8-15 Ringan - sedang	15-40 Berat	>40 Sangat berat
<b>Bahaya Banjir</b> Lama (hari)	-	-	-	<7

Sumber: Ritung, dkk. 2011

\*Ket

S1 : Sangat Sesuai

S2 : Cukup Sesuai

S3 : Sesuai Marginal

N : Tidak Sesuai

**Tabel 4.12** Kesesuaian Lahan Komoditi Manggis di Kecamatan Gantarang

No	Kelas Kesesuaian Lahan	Luas	
		Km <sup>2</sup>	%
2	S2	95.37	56.83
3	S3	56.24	33.51
4	N	16.20	9.65
Total		167.81	100

Kriteria Lahan Kelas S2 (Sangat sesuai ) dijumpai pada areal seluas 95,37 Km<sup>2</sup> atau 56,83% dari luas wilayah. Selebihnya berada pada S2, S3 dan N, yang tidak dapat dilakukan usaha perbaikan karena curah

hujan untuk komoditi manggis tidak sesuai dengan curah hujan di Kecamatan Gantarang. Berdasarkan hasil analisis, peta kesesuaian lahan komoditi manggis dapat dilihat pada peta berikut:





2) Komoditi Unggulan Rambutan

**Tabel 4.13** Kriteria Kesesuaian Lahan Rambutan

Kriteria	Kelas Kesesuaian Lahan			
	S1	S2	S3	N

<b>Ketersediaan Air</b> Curah Hujan (mm)	2.000 – 3000	1.750-2.000 3.000-3.500	1.250-1.750 3.500-4.000	<1.250 <4000
<b>Ketersediaan Oksigen</b> Drainase	Baik, sedang	Agak terhambat	Terhambat, agak cepat	Sangat terhambat, cepat
<b>Media Perakaran</b> Tekstur	Agak halus, halus	Sedang	Agak Kasar	Kasar
<b>Bahaya Erosi</b> Lereng (%) Bahaya Erosi	<8 Sangat ringan	8-15 Ringan - sedang	15-30 Berat	>30 Sangat berat
<b>Bahaya Banjir</b> Lama (hari)	-	<7	7-14	>14

Sumber: Ritung, dkk. 2011

\*Ket

S1 : Sangat Sesuai

S2 : Cukup Sesuai

S3 : Sesuai Marginal

N : Tidak Sesuai

Berdasarkan hasil analisis kesesuaian lahan, komoditi rambutan cukup sesuai (S2) untuk di kembangkan di seluruh wilayah kecamatan gantarang dengan luas 167.81 Km<sup>2</sup>. Berdasarkan hasil analisis, peta kesesuaian lahan komoditi rambutan dapat dilihat pada peta berikut:

UNIVERSITAS ISLAM NEGERI  
ALAUDDIN  
MAKASSAR





3) Komoditi Unggulan Sirsak

**Tabel 4.14** Kriteria Kesesuaian Lahan Sirsak

Kriteria	Kelas Kesesuaian Lahan			
	S1	S2	S3	N
<b>Ketersediaan Air</b> Curah Hujan (mm)	1.000 – 2.500	500-1.000	250-500	<250

		2500-3.000 36-42	3.000-4.000 30-36	>4000 <30
<b>Ketersediaan Oksigen Drainase</b>	Baik, sedang	Agak terhambat	Terhambat, agak cepat	Sangat terhambat, cepat
<b>Media Perakaran Tekstur</b>	Agak halus, halus	Sedang	Agak Kasar	Kasar
<b>Bahaya Erosi Lereng (%)</b> Bahaya Erosi	<8 Sangat ringan	8-15 Ringan - sedang	15-30 Berat	>30 Sangat berat
<b>Bahaya Banjir Lama (hari)</b>	-	-	-	<7

Sumber: Ritung, dkk. 2011

\*Ket

S1 : Sangat Sesuai  
S2 : Cukup Sesuai  
S3 : Sesuai Marginal  
N : Tidak Sesuai

**Tabel 4.15** Kesesuaian Lahan Sirsak di Kec Gantarang

No	Kelas Kesesuaian Lahan	Luas	
		Km <sup>2</sup>	%
2	S2	165.61	98.68
3	S3	2.20	1.31
Total		167.81	100

Berdasarkan hasil analisis kesesuaian lahan pada komoditi sirsak, kriteria kesesuaian lahan S2(Cukup Sesuai) dijumpai pada areal seluas 165.61 Km<sup>2</sup> sedangkan lahan S3(Sesuai Marginal) mempunyai luas 2.20 Km<sup>2</sup>. Hasil analisis dapat dilihat pada peta berikut:



4) Komoditi Unggulan Semangka

**Tabel 4.16** Kriteria Kesesuaian Lahan Semangka

Kriteria	Kelas Kesesuaian Lahan			
	S1	S2	S3	N
<b>Ketersediaan Air</b> Curah Hujan (mm)	400 – 700	700-1.000 300-400 20-42 80-90	>1.000 300-400 <20 >90	<200

<b>Ketersediaan Oksigen Drainase</b>	Baik, agak terlambat	Agak cepat, sedang	Terhambat,	Sangat terhambat, cepat
<b>Media Perakaran Tekstur</b>	Agak halus, sedang	Halus, sangat halus	Agak Kasar	Kasar
<b>Bahaya Erosi Lereng (%)</b> Bahaya Erosi	<3	3-8 Sangat ringan	8-15 Ringan Sedang	>15 Berat-Sangat berat
<b>Bahaya Banjir Lama (hari)</b>	-	-	<7	>7

Sumber: Ritung, dkk. 2011

\*Ket

S1 : Sangat Sesuai

S2 : Cukup Sesuai

S3 : Sesuai Marginal

N : Tidak Sesuai

Berdasarkan hasil analisis kesesuaian lahan, komoditi semangka cukup sesuai di kembangkan di seluruh wilayah kecamatan gantarang dengan luas 167.81 Km<sup>2</sup>. Berdasarkan hasil analisis, peta kesesuaian lahan komoditi semangka dapat dilihat pada peta berikut:

UNIVERSITAS ISLAM NEGERI  
ALAUDDIN  
MAKASSAR



Berdasarkan hasil analisis kesesuaian lahan untuk komoditi unggulan di Kecamatan Gantarang maka dapat diketahui beberapa desa yang memiliki potensi untuk mengembangkan komoditi unggulan menjadi suatu produk yang bisa dipasarkan untuk menarik minat wisatawan yaitu:

- 1) Desa Gattareng, Bontoraja dan Palambara; memiliki komoditi unggulan

buah sirsak sehingga bisa dikembangkan menjadi produk makanan dan herbal. Produk makanan yang dimaksud yaitu dodol sirsak, dan kripik sirsak sedangkan produk herbal yaitu herbal sari daun sirsak yang berguna untuk menghambat pertumbuhan bakteri, virus, parasit dan perkembangan tumor.

- 2) Desa Bontonyeleng, Benteng Malewang, Dampang, Barombong, Bialo, Bontomacinna, dan Benteng Gantarang; memiliki komoditi unggulan buah rambutan sehingga bisa dikembangkan menjadi produk makanan seperti keripik rambutan.
- 3) Desa Bukit Tinggi dan Desa Bontomasila; memiliki komoditi unggulan buah manggis yang bisa dikembangkan menjadi produk herbal, kulit manggis juga memiliki manfaat untuk kesehatan seperti mencegah penyakit jantung dan menurunkan kadar gula darah.
- 4) Desa Polewali, Bontosungguh, Jalanjang, Mariorennu, Matteko, Paenrelompoe dan Desa Bukit Harapan; memiliki komoditi unggulan buah semangka yang bisa dikembangkan menjadi produk makanan seperti es krim buah semangka dan kulit buah semangka yang diolah menjadi kripik buah yang manis.

## **2. Sumberdaya Manusia**

Sumberdaya Manusia yang mendukung pengembangan Agropolitan di Kecamatan Gantarang yaitu kelompok tani. Kelompok tani Kecamatan Gantarang sebagai wadah menyediakan informasi bagi petani dan menyampaikan melalui pendekatan metode kelompok, sehingga

dengan tergabung dalam kelompok tani para usaha tani memberikan peran penting terhadap pendapatan usaha tani. Ada 19 Kelompok tani aktif di Kecamatan Gantarang yang tersebar di beberapa desa.

### 3. Sumberdaya Buatan

#### a. Sarana Pendidikan

Sarana pendidikan pada tahun 2018 dalam hal ini kawasan penelitian terdapat Sekolah Dasar (SD) Negeri sebanyak 46 unit, SLTP Negeri sebanyak 9 unit, SLTP Terbuka 1 unit, dan SMA Negeri sebanyak 3 unit.

**Tabel 4.17** Sarana Pendidikan di Kawasan Penelitian Tahun 2019

No	Desa	Jumlah Sarana		
		SD	SLTP/MTs	SLTA/MA
1	Mario Rennu	2	-	-
2	Jalanjang	2	-	1
3	Mattekko	2	1	-
4	Paenre Lompoe	3	-	-
5	Bialo	3	1	-
6	Bonto Macinna	3	-	-
7	Bontomasila	2	1	-
8	Padang	1	-	-
9	Barombong	1	-	-
10	Bonto Sunggu	2	-	1
11	Polewali	2	-	-
12	Palambarae	1	-	-
13	Bukit Tinggi	3	1	-
14	Bontonyeleng	2	-	-
15	Bukit Harapan	2	1	1
16	Dampang	4	-	-
17	Bontoraja	2	1	-
18	Benteng Gattareng	2	2	-
19	Gattareng	4	-	-
20	Benteng Malewang	2	-	-
21	Taccorong	1	1	-
Jumlah		46	9	3

Sumber: BPS Kecamatan Gantarang dalam Angka 2018

**Gambar 4.3** Fasilitas Pendidikan



Sumber: Survey Lapangan 2019

#### b. Sarana Kesehatan

Untuk menunjang pelayanan dan peningkatan mutu kesehatan masyarakat di Kecamatan Gantarang maka pemerintah menyediakan beberapa fasilitas kesehatan berupa Puskesmas/Pustu/Polindes, Posyandu, dan Puskesmas. Untuk lebih jelasnya dapat dilihat pada table berikut:

**Tabel 4.18** Sarana Kesehatan di Kawasan Penelitian Tahun 2019

No	Desa	Jumlah Sarana		
		Puskesmas	Pustu	Poskesdes
1	Mario Rennu	-	1	-
2	Jalanjang	1	-	1
3	Mattekko	-	1	-
4	Paenre Lompoe	-	1	-
5	Bialo	-	1	-
6	Bonto Macinna	-	1	-
7	Bontomasila	-	-	1
8	Padang	-	-	1
9	Barombong	-	1	-
10	Bonto Sunggu	-	1	-
11	Polewali	-	1	-
12	Palambarae	-	-	1
13	Bukit Tinggi	-	-	1



14	Bontonyeleng	1	-	-
15	Bukit Harapan	-	1	1
16	Dampang	-	1	-
17	Bontoraja	-	-	1
18	Benteng Gattareng	-	-	1
19	Gattareng	1	-	-
20	Benteng Malewang	-	-	1
21	Taccorong	-	-	1
Jumlah		3	10	10

Sumber: BPS Kecamatan Gantarang dalam Angka 2018

**Gambar 4.4** Fasilitas Kesehatan



Sumber: Survey Lapangan 2019

### c. Sarana Ibadah

Fasilitas peribadatan merupakan sarana bagi umat beragama untuk beribadah. Penduduk yang ada di Kecamatan Gantarang adalah mayoritas memeluk agama Islam maka fasilitas peribadatan yang ada hanya masjid & mushalla. Untuk lebih jelasnya dapat dilihat pada tabel berikut:

**Tabel 4.19** Sarana Peribadatan di Kawasan Penelitian Tahun 2018

No	Desa	Masjid	Langgar/ Musholla
1	Mario Rennu	5	7
2	Jalanjang	5	6
3	Mattekko	3	-

4	Paenre Lompoe	5	7
5	Bialo	7	2
6	Bonto Macinna	9	4
7	Bontomasila	6	4
8	Padang	5	5
9	Barombong	4	11
10	Bonto Sunggu	4	3
11	Polewali	6	9
12	Palambarae	4	1
13	Bukit Tinggi	4	2
14	Bontonyeleng	5	-
15	Bukit Harapan	6	3
16	Dampang	7	2
17	Bontoraja	9	1
18	Benteng Gattareng	7	1
19	Gattareng	8	8
20	Benteng Malewang	8	2
21	Taccorong	6	9
Jumlah		123	87

Sumber: *BPS Kecamatan Gantarang dalam Angka 2018*

**Gambar 4.5** Fasilitas Peribadatan



Sumber: *Survey Lapangan 2019*

#### **d. Transportasi**

Transportasi merupakan peranan penting dalam usaha untuk mencapai tujuan pengembangan ekonomi dalam suatu daerah. Berdasarkan hasil penelitian, permukaan jalan di lokasi penelitian sudah di aspal dan adapula yang sebagian dalam bentuk beton. Dengan kondisi tersebut pengangkutan

hasil pertanian menjadi lancar dan efisien. Berikut adalah foto salah satu jalan yang ada di lokasi penelitian

**Gambar 4.6** Kondisi Jalan Eksisting



Sumber: *Survey Lapangan 2019*

**e. Prasarana Air Minum**

Prasarana air minum dapat memberikan pengaruh besar pada kesehatan dan lingkungan, air minum yang digunakan masyarakat Kecamatan Gantarang yaitu PDAM, sumur bor, penampungan tadah hujan yang disebabkan tidak lancarnya suplai PDAM pada musim kemarau.

**f. Rice Processing Complex (Pabrik Pengelolaan Padi)**

Kabupaten Bulukumba memiliki kontribusi yang cukup besar dalam upaya menjadikan Provinsi Sulawesi Selatan sebagai daerah lumbung padi nasional. Hal ini tampak dari upaya pemerintah Kabupaten Bulukumba yang berusaha keras dalam upaya membangun system perekonomian dengan mengandalkan potensi lokal daerah, dan ini tercermin dalam Pembangunan sentra Kawasan Industri (SKI) Bulukumba

yang akan dipusatkan di Kelurahan Mariorennu, Kecamatan Gantarang. Salah satu pabrik yang kini telah beroperasi adalah Pabrik pengolahan padi atau *Rice Processing Complex* (RPC) yang dibangun pada tahun 2011 lalu ini. Pabrik ini merupakan ikon bagi masyarakat Kabupaten Bulukumba. RPC ini juga telah dilengkapi dengan teknologi pengolahan yang canggih dan berteknologi modern sehingga beras yang dihasilkan adalah beras dengan kualitas terbaik dan siap di distribusikan. Dengan keberadaan pabrik tersebut, kualitas produksi beras petani dapat dipertahankan 6-12 bulan. Selain itu, dengan keberadaan pabrik tersebut, hasil produksi beras di Bulukumba juga mengalami peningkatan mencapai 100-350 ton per hari. Hal tersebut pada akhirnya dapat memberi pengaruh bagi stabilitas harga yang dapat terjamin.

**g. Balai Instalasi Benih Padi**

Penggunaan benih unggul bermutu, berkualitas dan bersertifikat merupakan mata rantai pertama dalam proses budidaya. Bila benih yang digunakan tidak memiliki kualitas tinggi, maka tanaman tidak akan memberikan hasil yang tinggi pula. Dalam budidaya padi, benih menjadi salah satu factor utama penentu keberhasilan produksi. Benih bersertifikat menjadi syarat wajib, karena proses produksinya diterapkan cara dan persyaratan sesuai ketentuan sertifikasi yang diawasi oleh petugas Balai instalai benih padi yang ada di Kelurahan Mariorennu Kecamatan Gantarang yang diharapkan bisa memenuhi kebutuhan petani, yaitu benih dengan variates, mutu, jumlah, waktu lokasi dan harga yang tepat.

## ***E. Strategi Pengembangan***

### **1. Evaluasi Strategi**

#### **a. Analisis Faktor Internal**

##### 1) Pembobotan Analisis Faktor Internal

Faktor internal ini mempengaruhi terbentuknya *strength and weaknesses* (S dan W). Dimana factor ini menyangkut dengan kondisi yang terjadi di lokasi penelitian, yang mana ini turut mempengaruhi terbentuknya pembuatan keputusan (decision marking). Pembobotan diisi oleh 10 orang yang merupakan orang dengan kompetensi pada bidang pertanian, yaitu dari pihak pemerintah (Dinas Tanaman Pangan, Holtikultura dan Perkebunan) dan pihak akademisi. Berdasarkan jawaban para informan, diperoleh jawaban yang sama terkait pemberian nomor urut bobot dari masing-masing indikator. Pembobotan responden terhadap masing-masing indikator lingkungan internal pengembangan agrowisata pada kawasan agropolitan dapat dilihat pada table 4.19 berikut

**Tabel 4.20** Pembobotan Faktor Internal Konsep Pengembangan Agrowisata Pada Kawasan Agropolitan Tahun 2019

<b>No</b>	<b>Faktor Internal</b>	<b>Bobot</b>
1	Ketersediaan lahan pertanian	0.122
2	Hasil Produksi Buah	0.122
3	Meningkatkan Perekonomian Daerah	0.119
4	Ciri Khas	0.097
5	Pengelolaan Hasil Produksi	0.122
6	Transportasi	0.100
7	Jalan (akses)	0.061
8	Sanitasi (MCK)	0.116
9	Persampahan	0.067
10	Air Bersih	0.067

<b>Jumlah</b>	1
---------------	---

Berdasarkan respon dari Informan, yang memperoleh bobot tertinggi pertama yaitu indikator ketersediaan lahan, hasil produksi buah dan pengelolaan hasil produksi dengan bobot 0.122, hal ini dianggap penting karena untuk menunjang pengembangan agrowisata pada suatu kawasan sangat memerlukan lahan pertanian, produksi buah yang baik serta pengelolaan produksi yang baik.

## 2) Penilaian (*Rating*) Faktor Internal

Penilaian terhadap factor internal dilakukan oleh 10 responden dengan menjawab pilihan dari 4 alternatif nilai, yaitu : sangat baik (4), baik (3), kurang baik (2), dan sangat tidak baik (1). Besarnya nilai rata-rata dapat menentukan kekuatan dan kelemahan pengembangan agrowisata pada kawasan agropolitan. Faktor kekuatan berada pada rentang 2,51 sampai 4,00 dan factor kelemahan berada pada rentang 1,00 sampai 2,50.

**Tabel 4.21** Pembobotan Faktor Kekuatan Konsep Pengembangan Agrowisata Pada Kawasan Agropolitan Tahun 2019

No	Faktor Internal	Bobot	Rating	Skor
1	Ketersediaan lahan pertanian	0.122	3.8	0.467
2	Hasil Produksi Buah	0.122	3.8	0.467
3	Meningkatkan Perekonomian Daerah	0.119	3.7	0.443
4	Ciri Khas	0.097	3	0.291
5	Pengelolaan Hasil Produksi	0.122	3	0.368
6	Transportasi	0.100	3.1	0.311
7	Sanitasi (MCK)	0.116	3.6	0.419
<b>Jumlah</b>		1.559		2.768

Indikator yang merupakan kelemahan dalam pengembangan agrowisata pada kawasan agropolitan adalah jalan dengan nilai rating 1.9 dan persampahan, air bersih dengan rating 2.1. Sebagian besar responden berpendapat bahwa indikator ini belum dikembangkan. Berikut adalah penilaian dari responden.

**Tabel 4.22** Pembobotan Faktor Kelemahan Konsep Pengembangan Agrowisata Pada Kawasan Agropolitan Tahun 2019

No	Factor internal	Bobot	Rating	Skor
1	Jalan	0.061	1.9	0.116
2	Persampahan	0.067	2.1	0.142
3	Air bersih	0.067	2.1	0.142
<b>Jumlah</b>		0.195		0.4

Selanjutnya menjumlahkan hasil perkalian dari bobot dengan rating dari masing-masing indikator, dimana factor kekuatan bernilai positif dan factor kelemahan bernilai negative. Berdasarkan skor factor kekuatan dan skor factor kelemahan, posisi factor internal konsep pengembangan agrowisata pada kawasan agropolitan berada pada posisi kuat dengan nilai 2.386 ( $2.786-0.4$ )

#### **b. Analisis Faktor Eksternal**

Analisis factor eksternal dilakukan dengan mengelola faktor-faktor eksternal berupa peluang dan ancaman. Analisis ini dimulai dengan pembobotan factor eksternal dari responden. Pembobotan dilakukan dengan beberapa indikator yaitu Keterampilan sumberdaya manusia, Minat masyarakat terhadap pengembangan wisata, Kerjasama antar

stakeholder, Program kepariwisataan, dan Kedudukan kawasan dalam RTRW. Pembobotan faktor eksternal dilakukan dengan skala 0,00 (tidak penting) sampai dengan 1,00 (sangat penting), dan total keseluruhan harus sama dengan 1.

#### 1) Pembobotan Faktor Eksternal

Berdasarkan respon dari informan yang memperoleh bobot tertinggi adalah minat masyarakat terhadap pengembangan agrowisata dengan nilai 0.253. Pembobotan responden terhadap masing-masing indikator eksternal dapat dilihat pada table 4.20 berikut:

**Tabel 4.23** Pembobotan Faktor Eksternal Konsep Pengembangan Agrowisata Pada Kawasan Agropolitan Tahun 2019

No	Faktor Eksternal	Bobot
1	Keterampilan SDM	0.184
2	Minat masyarakat terhadap pengembangan agrowisata	0.253
3	Kerjasama stakeholder (local, nasional dan internasional)	0.15
4	Program yang telah dilakukan dalam kaitan Kepariwisata	0.15
5	Kedudukan kawasan dalam RTRW (Rencana Tata Ruang Wilayah) Kabupaten	0.26
<b>Jumlah</b>		1

Indikator minat masyarakat terhadap pengembangan agrowisata memperoleh bobot tertinggi yaitu 0.253, Indikator ini dianggap penting karena pengembangan agrowisata berkontribusi dalam membuka lapangan pekerjaan dan mampu mendorong kegiatan ekonomi lokal yang berdampak pada peningkatan pendapatan



masyarakat. kemudian tertinggi kedua yaitu Kedudukan kawasan dalam RTRW Kabupaten dengan bobot 0.26.

## 2) Penilaian (*Rating*)

Penilaian pada factor eksternal sama halnya dengan penilaian factor internal, dilakukan oleh responden yang sama yaitu berjumlah 10 orang dengan menjawab pilihan dari empat alternative nilai yaitu : sangat baik (4), baik (3), kurang baik (2), dan sangat tidak baik (1). Berdasarkan rata-rata nilai yang diperoleh dari masing-masing indicator menghasilkan peluang dan ancaman. Faktor Peluang berada pada rentang 2.51 sampai 4.00 dan factor ancaman berada pada rentang 1.00 sampai 2.50.

**Tabel 4.24** Faktor Peluang Konsep Pengembangan Agrowisata Pada Kawasan Agropolitan Tahun 2019

No	Faktor Eksternal	Bobot	Rating	Skor
1	Keterampilan SDM	0.18	2.70	0.49
2	Minat masyarakat terhadap pengembangan agrowisata	0.25	3.40	0.936
3	Kedudukan kawasan dalam RTRW (Rencana Tata Ruang Wilayah) Kabupaten	0.26	3.6	1.04
<b>Jumlah</b>		0.7		2.47

Responden berpendapat bahwa untuk factor peluang yang memiliki rating tertinggi yaitu minat masyarakat terhadap pengembangan agrowisata dengan nilai 3.40, hal ini menunjukkan bahwa minat masyarakat penting dalam pengembangan agrowisata, kemudian keterampilan sumber daya manusia juga penting hal ini

dapat dilihat dari seberapa besar inisiatif masyarakat di Kecamatan Gantarang untuk mengembangkan wilayahnya menjadi bernilai. Kedudukan RTRW Kabupaten secara umum sesuai dengan peruntukannya dalam pengembangan kawasan daerah yang berusaha mengembangkan sector pertanian.

Selanjutnya terdapat indicator Kerjasama dengan berbagai stakeholder dan program yang telah dilakukan dalam kaitan kepariwisataan yang merupakan ancaman dengan nilai 2.2. Belum adanya kerjasama dengan stakeholder dan masih kurangnya program yang telah dilakukan yg berkaitan dengan kepariwisataan (sadar wisata) hal ini menjadi ancaman dalam pengembangan wilayah. Faktor ancaman tersebut dapat dilihat pada table berikut:

**Tabel 4.25** Faktor Ancaman Konsep Pengembangan Agrowisata Pada Kawasan Agropolitan Tahun 2019

No	Faktor Eksternal	Bobot	Rating	Skor
1	Kerjasama stakeholder (local, nasional dan internasional)	0.15	2.2	0.33
2	Program yang telah dilakukan dalam kaitan Kepariwisataan	0.15	2.2	0.33
<b>Jumlah</b>		0.3		0.66

Analisis selanjutnya yaitu menjumlahkan perkalian dari bobot dengan rating dari masing-masing indikator. Berdasarkan table tersebut menunjukkan bahwa jumlah skor yang diperoleh dari hasil penjumlahan antara skor penilaian peluang dan ancaman yaitu 1.81 (2.47-0.66). Hasil tersebut menunjukkan bahwa pengembangan

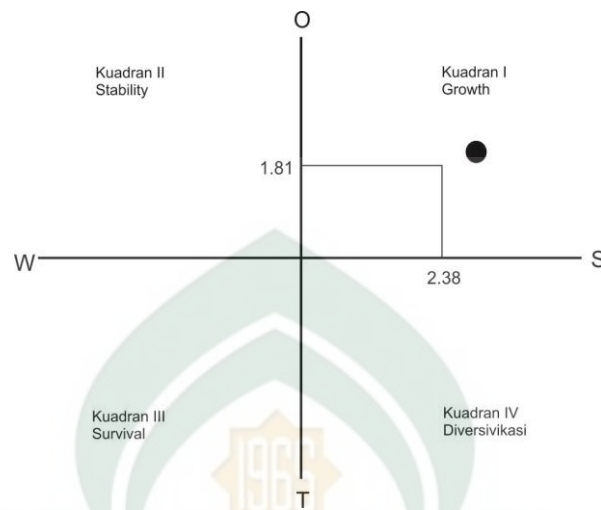
agrowisata pada kawasan agropolitan mempunyai peluang dalam pengembangannya karena skor yang dihasilkan termasuk dalam kategori berpeluang.

**c. Konsep Pengembangan Kawasan Agrowisata Pada Kawasan Agropolitan di Kecamatan Gantarang**

Konsep Pengembangan Agrowisata Pada Kawasan Agropolitan diawali dengan menguraikan factor-faktor internal dan eksternal. Faktor internal dianalisis menggunakan matriks IFAS dan factor eksternal menggunakan matriks EFAS. Dari penggabungan matriks tersebut (IFAS dan EFAS) maka diperoleh sebuah konsep. Kemudian menggunakan matriks SWOT (*Strenghts, Weaknesses, Opportunities, and Threats*) untuk merumuskan strategi alternatifnya. Matriks SWOT menghasilkan empat sel kemungkinan konsep khusus pengembangan yang sesuai dengan potensi serta kondisi internal dan eksternal yang dimiliki. Dari setiap strategi khusus yang dihasilkan dapat dijabarkan atau diturunkan berbagai macam pemngembangan agrowisata.

Berdasarkan hasil analisis terhadap factor internal dan eksternal maka diperoleh skor total factor internal 2.386 dan factor eksternal 1.81. Selanjutnya total skor yang diperoleh dimasukkan ke dalam matriks Internal Eksternal (IE) berupa diagram empat sel. Matriks IE menunjukkan pertemuan nilai internal dan eksternal berada pada kuadran I yakni strategi pertumbuhan.

**Gambar 4.7** Kuadran SWOT Pengembangan Agrowisata



Berdasarkan hasil analisis terhadap factor internal dan eksternal maka diperoleh skor total factor internal 2.386 dan factor eksternal 1.81. Selanjutnya total skor yang diperoleh dimasukkan ke dalam matriks Internal Eksternal (IE) berupa diagram empat sel. Matriks IE menunjukkan pertemuan nilai internal dan eksternal berada pada kuadran I yakni strategi pertumbuhan.

Berdasarkan matriks SWOT, maka di temukan beberapa konsep pengembangan yang dapat mendukung pengembangan agrowisata pada kawasan agropolitan di Kecamatan Gantarang. Hal ini dapat dilihat pada matriks berikut:

<p style="text-align: center;">INTERNAL</p> <p style="text-align: center;">EKSTERNAL</p>	<p style="text-align: center;"><b>Strengths/Kekuatan (S)</b></p> <ol style="list-style-type: none"> <li>1. Ketersediaan lahan pertanian</li> <li>2. Hasil produksi buah</li> <li>3. Meningkatkan perekonomian daerah</li> <li>4. Ciri Khas</li> <li>5. Transportasi</li> <li>6. Sanitasi (MCK)</li> </ol>	<p style="text-align: center;"><b>Weaknesses/Kelemahan (W)</b></p> <ol style="list-style-type: none"> <li>1. Jalan</li> <li>2. Persampahan</li> <li>3. Air Bersih</li> </ol>
<p style="text-align: center;"><b>Opportunities/Peluang (O)</b></p> <ol style="list-style-type: none"> <li>1. Keterampilan SDM</li> <li>2. Minat masyarakat terhadap pengembangan Agrowisata</li> <li>3. Kedudukan RTW Kabupaten</li> </ol>	<p style="text-align: center;"><b>Konsep(SO)</b></p> <p>Konsep yang menggunakan kekuatan dan memanfaatkan peluang.</p> <p style="text-align: center;"><b>Konsep Pengembangan agrowisata pada kawasan agropolitan yang berbasis buah-buahan</b></p>	<p style="text-align: center;"><b>Konsep(WO)</b></p> <p>Konsep yang meminimalkan kelemahan untuk memanfaatkan peluang</p> <p style="text-align: center;"><b>Konsep pengembangan agrowisata pada kawasan agropolitan merujuk kebijakan pemerintah dan keterampilan SDM</b></p>
<p style="text-align: center;"><b>Threats/Ancaman (T)</b></p> <ol style="list-style-type: none"> <li>1. Kerjasama dengan stakeholder (local, nasional &amp; internasional)</li> <li>2. Program yang telah dilakukan (Kepariwisataan)</li> </ol>	<p style="text-align: center;"><b>Konsep (ST)</b></p> <p>Konsep yang menggunakan kekuatan untuk mengatasi ancaman</p> <p style="text-align: center;"><b>Konsep pengembangan agrowisata pada kawasan agropolitan berbasis program pemerintah dan kerjasama stakeholder</b></p>	<p style="text-align: center;"><b>Konsep (WT)</b></p> <p>Konsep yang meminimalkan kelemahan dan menghindari ancaman</p> <p style="text-align: center;"><b>Konsep pengembangan sarana dan prasarana di Kecamatan Gantarang</b></p>

**Gambar 4.8** Matriks SWOT Pengembangan Agrowisata

Konsep khusus dapat dijabarkan hasil rumusan dari setiap konsep dapat dilihat pada table berikut ini:

**Tabel 4.22** Pengembangan Agrowisata Pada Kawasan Agropolitan di Kecamatan Gantarang Kabupaten Bulukumba Tahun 2019

SO	Konsep Pengembangan agrowisata pada kawasan agropolitan yang berbasis buah-buahan	1. Peningkatan hasil produksi buah 2. Pengelolaan hasil produksi buah 3. Pemasaran
ST	Konsep pengembangan agrowisata pada kawasan agropolitan berbasis program pemerintah dan kerjasama stakeholder	1. Sosialisasi mengenai sadar wisata 2. Pendekatan Pengembangan OVOP ( <i>one viilage one product</i> ) 3. Melakukan kerjasama dengan pihak swasta
WO	Konsep pengembangan agrowisata pada kawasan agropolitan merujuk kebijakan pemerintah dan keterampilan SDM	1. Pengembangan potensi pertanian 2. Pengembangan potensi wisata 3. Peningkatan SDM Masyarakat
WT	Konsep pengembangan sarana dan prasarana di Kecamatan Gantarang	1. Pengembangan sarana dan prasarana

Konsep pengembangan kawasan agrowisata pada kawasan agropolitan di Kecamatan Gantarang adalah konsep pengembangan agrowisata berbasis komoditi buah-buahan. Pengembangan ini dapat dilakukan dengan menghasilkan produksi buah yang baik, lahan yang sesuai untuk komoditi buah yang unggul, Peningkatan jasa pemasaran agrowisata, peningkatan sarana dan prasarana penunjang agrowisata dan peningkatan SDM masyarakat.

Berdasarkan hasil analisis pengembangan kawasan agrowisata pada kawasan agropolitan di Kecamatan Gantarang Kabupaten Bulukumba menghasilkan

1. Ketersediaan sarana dan prasarana. Hasil komoditas berbagai usaha pertanian yang dimanfaatkan sebagai obyek kunjungan bagi wisatawan, perlu ditunjang oleh tersedianya sarana dan prasarana seperti jalan menuju ke ODTW agro, serta kawasan penunjang aktivitas seperti

fasilitas umum, restaurant, home industri, sarana transportasi serta areal penjualan aneka hasil agrowisata.

2. Lahan yang sesuai untuk pengembangan agrowisata berdasarkan kesesuaian lahan. Pengembangan agrowisata dilakukan berdasarkan studi kelayakan kesesuaian lahan dengan mempertimbangkan indikator curah hujan, kondisi drainase, jenis tanah, topografi, dan bahaya banjir.
3. Pemerintah melakukan sosialisasi pada masyarakat mengenai sadar wisata, dan melakukan pendekatan pengembangan OVOP (*one village one product*) satu desa satu produk yaitu potensi daerah yang menghasilkan satu produk khas daerah yang unik dengan memanfaatkan komoditi unggulan di masing-masing desa guna mendukung keberlanjutan pengembangan agrowisata.
4. Pengembangan komoditi unggulan di masing-masing desa menjadi suatu produk yang menarik bagi wisatawan seperti:
  - Desa Gattareng, Bontoraja dan Palambara; memiliki komoditi unggulan buah sirsak sehingga bisa dikembangkan menjadi produk makanan dan herbal. Produk makanan yang dimaksud yaitu dodol sirsak, dan kripik sirsak sedangkan produk herbal yaitu herbal sari daun sirsak yang berguna untuk menghambat pertumbuhan bakteri, virus, parasit dan perkembangan tumor.
  - Desa Bontonyeleng, Benteng Malewang, Dampang, Barombong, Bialo, Bontomacinna dan Benteng Gantarang; memiliki komoditi unggulan buah rambutan sehingga bisa dikembangkan menjadi produk

makanan seperti keripik rambutan.

- Desa Bukit Tinggi dan Desa Bontomasila; memiliki komoditi unggulan buah manggis yang bisa dikembangkan menjadi produk herbal, kulit manggis juga memiliki manfaat untuk kesehatan seperti mencegah penyakit jantung dan menurunkan kadar gula darah.
  - Desa Polewali, Bontosungguh, Jalanjang, Mariorennu, Matteko, Paenrelompoe dan Desa Bukit Harapan; memiliki komoditi unggulan buah semangka yang bisa dikembangkan menjadi produk makanan seperti es krim buah semangka dan kulit buah semangka yang diolah menjadi kripik buah yang manis.
5. Menjalinkan kerjasama antar wilayah demi memenuhi kebutuhan permintaan produk dari hasil komoditi unggulan untuk pengembangan di kawasan agrowisata tersebut.
  6. Keterampilan Sumberdaya Manusia misalnya kelompok tani untuk meningkatkan produksi buah dengan pengelolaan yang baik serta mengemas dan memasarkan produk-produk unggulan agrowisata dengan menjual keaslian, keakhasan, dan ke-lokalan yang ada di kawasan agrowisata sehingga dengan cara ini OVOP dapat berjalan dan berkelanjutan.

#### **F. Pengembangan Agrowisata dalam Perspektif Islam**

Dalam hal ini dijelaskan mengenai tanaman hortikultura dalam surah An-Nahl ayat 11 sebagai berikut:



يُنْبِتُ لَكُمْ بِهِ الزَّرْعَ وَالزَّيْتُونَ وَالنَّخِيلَ وَالْأَعْنَابَ وَمِنْ كُلِّ الثَّمَرَاتِ إِنَّ فِي ذَلِكَ  
لَآيَةً لِّقَوْمٍ يَتَفَكَّرُونَ

Terjemahnya:

Dia menumbuhkan bagi kamu dengan air hujan itu tanam-tanaman; zaitun, korma, anggur dan segala macam buah-buahan. Sesungguhnya pada yang demikian itu benar-benar ada tanda (kekuasaan Allah) bagi kaum yang memikirkan (QS. An-Nahl ayat 11)

Pada ayat ini dijelaskan bahwa air yang diturunkan dari langit itu dapat menumbuhkan tanaman- tanaman yang menghasilkan biji-bijian, zaitun, kurma, anggur, dan jenis buah-buahan lainnya. Sesungguhnya di dalam penciptaan hal-hal diatas terdapat tanda bagi kaum yang mempergunakan akal nya dan selalu memikirkan kekuasaan pencipta-Nya.

Ayat Al.Qur'an selanjutnya membahas tentang berwisata dalam Q.S. Al Mulq ayat 15 yaitu:

هُوَ الَّذِي جَعَلَ لَكُمُ الْأَرْضَ ذَلُولًا فَامْشُوا فِي مَنَاكِبِهَا وَكُلُوا مِنْ رِزْقِهَا وَإِلَيْهِ النُّشُورُ

Terjemahnya:

Dialah yang menjadikan bumi untuk kamu yang mudah dijelajahi, maka jelajahilah di segala penjurunya dan makanlah sebagian dari rezekiNya. Dan hanya kepada-Nyalah kamu (kembali setelah) dibangkitkan

Ayat ini menerangkan nikmat Allah yang tiada terhingga yang telah dilimpahkan-Nya manusia, dengan menyatakan bahwa Allah telah menciptakan bumi dan memudahkannya untuk mereka, sehingga mereka dapat mengambil

manfaat yang tidak terhingga untuk kepentingan hidup mereka. Bumi memancarkan sumber-sumber mata air, yang mengalirkan air untuk diminum manusia dan binatang ternak peliharaannya. Dengan air itu pula manusia mengairi kebun-kebun dan sawah-sawah mereka, demikian pula kolam-kolam tempat mereka memelihara ikan. Dengan air itu pula mereka mandi membersihkan badan mereka yang telah kotor, sehingga mereka merasa segar dan nyaman. Diciptakannya pula bukit-bukit, lembah-lembah, gunung-gunung yang menghijau yang menyejukkan hati orang yang memandangnya. Dari celah-celah bukit itu mengalirlah sungai-sungai dan diantara bukit-bukit dan lembah-lembah itu manusia membuat jalan-jalan yang menghubungkan suatu negeri dengan negeri lain. Alangkah banyaknya nikmat yang telah dilimpahkan Allah kepada manusia. Ayat ini menyatakan bahwa dengan sifat rahman-Nya kepada seluruh umat manusia, maka Allah bukan saja telah menyediakan seluruh sarana dan prasarana bagi manusia, ia juga telah memudahkan manusia untuk hidup di permukaan bumi. Manusia diperintahkan Allah untuk berjalan di permukaan bumi untuk mengenali baik tempatnya, penghuninya, manusianya, hewan dan tumbuhannya. Manusia tidak dsaja diberi udara tumbuhan, hewan dan cuaca yang menyenangkan, tapi juga diberi perlengkapan dan kenyamanan untuk mencari rezeki di bumi dengan segala yang ada di atasnya maupun terkandung di dalamnya. Setelah Allah menerangkan bahwa alam ini diciptakan untuk manusia dan memudahkannya untuk keperluan mereka, maka Dia memerintahkan agar mereka berjalan di muka bumi, untuk memperhatikan keindahan alam, berusaha mengolah alam yang mudah ini, berdagang, beternak, bercocok tanam dan

mencari rezeki yang halal. Sebab, semua yang disediakan Allah itu harus diolah dan diusahakan lebih dahulu sebelum dimanfaatkan bagi keperluan hidup manusia (Tafsir Al-Misbah Kelompk II ayat 10-11,2009:573).



## BAB V

### PENUTUP

#### A. Kesimpulan

1. Berdasarkan hasil analisis untuk rumusan masalah pertama dapat diketahui bahwa terdapat potensi yang dapat menunjang pengembangan agrowisata pada kawasan agropolitan yaitu potensi sumberdaya alam, sumberdaya manusia dan sumberdaya buatan. Terdapat empat komoditi unggul di Kecamatan Gantarang yaitu komoditi buah manggis, rambutan, sirsak dan semangka. Dengan mengetahui komoditi unggulan perlu dilakukan pengembangan yang optimal seperti pengelolaan hasil pertanian yang baik sehingga mampu menunjang pengembangan agrowisata.
2. Penetapan kawasan agrowisata dilakukan berdasarkan studi kelayakan yang secara mendasar mempertimbangan kelayakan seperti kesesuaian lahan. Berdasarkan analisis kesesuaian lahan melalui metode overlay, maka dapat disimpulkan bahwa buah manggis, rambutan, sirsak dan semangka bias dikembangkan di Kecamatan Gantarang Konsep pengembangan agrowisata pada kawasan agropolitan yaitu Pengembangan ini dapat dilakukan dengan menghasilkan produksi buah yang baik, komoditi unggulan di setiap wilayah dapat dijadikan suatu produk yang diminati wisatawan (*One Village One Pruduct*), lahan yang sesuai untuk komoditi buah yang unggul, Peningkatan jasa pemasaran agrowisata, peningkatan

sarana dan prasarana penunjang agrowisata dan peningkatan Sumberdaya masyarakat.

## **B. Saran**

Berdasarkan kesimpulan diatas, maka dapat di uraikan beberapa saran yaitu sebagai berikut:

1. Untuk pihak pemerintah daerah khususnya Dinas Pariwisata untuk lebih meningkatkan penyuluhan mengenai kepariwisataan kepada masyarakat agar memahami bahwa terdapat potensi yang bisa dikembangkan pada wilayahnya sehingga terwujudnya peningkatan kesempatan kerja dan pendapatan daerah/masyarakat.
2. Perlunya kerjasama yang baik antara pihak swasta, masyarakat dan pemerintah dalam mendukung pengembangan agrowisata pada kawasan agropolitan di Kecamatan Gantarang.
3. Sebagai bahan masukan bagi peneliti selanjutnya sehingga dapat melakukan penelitian dengan objek yang sama dengan permasalahan yang berbeda demi mengembangkan agrowisata yang berbasis buah-buahan pada kawasan agropolitan di Kecamatan Gantarang Kabupaten Bulukumba.

## DAFTAR PUSTAKA

- Adnyani, N. D., Sukerti, N. W., & L. M. (2015). Strategi Pengembangan Agrowisata Salak Di Desa Sebetan Kabupaten Karangasem. *Jurnal Pendidikan dan Kesejahteraan Keluarga Vol 4*, 244-252.
- Anshar, M. (2014). *Perncaanaan Kawasan Perdesaan Berbasis Agropolitan*. Gowa: Jurusan Teknik Perencanaan Wilayah dan Kota Uin Alauddin Makassar.
- Ardiansari, R., Nurlaelih, E. E., & Wicaksono, K. P. (2015). Pengembangan Agrowisata Di Desa Wisata Tulungrejo Kota Batu Jawa Timur. *Jurnal Produksi Tanaman Vol 3*, 383-390.
- Ayu, P., Irham, & Hartono, S. (2014). Penentuan Komoditas Unggulan Pertanian Kabupaten Ogan Komering Ulu Timur. *Jurnal Agro Ekonomi, Vol 5*, 356-364
- Bangun, N. C. (2003). *Strategi Pengembangan Agrowisata Sebagai Pariwisata Alternatif di Desa Barusjahe Kabupaten Karo Sumatera Utara*. Bali: Universitas Udayana. *Jurnal Agrowisata, Vol 3*, 233-241.
- Budiasa, I. W. (2015). Konsep dan Potensi Pengembangan Agrowisata di Bali. *Jurnal Pariwisata, Vol 4*, 21-28.
- Deptan. (2005). *Agrowisata Meningkatkan Pendapatan Petani*. <http://database.deptan.go.id>.
- Deptan.(2002). *Pedoman Umum Pengembangan Kawasan Agropolitan dan Pedoman Program Rintisan Kawasan Agropolitan*. Badan Pengembangan SDM Pertanian, Departemen Pertanian. Jakarta
- Devi, H. A., & R. S. (2017). Pengembangan Obyek Dan Daya Tarik Wisata Alam Sebagai Daerah Tujuan Wisata Di Kaupaten Karanganyer. *Jurnal Sosiologi DILEMA Vol 32*, 34-44.

- Dien, P. E. (2014). Pengembangan Wilayah Lamongan Sebagai Kawasan Agropolitan. *Jurnal Kementerian Pendidikan dan Kebudayaan, Vol 4*, 291-297
- Direktorat Pengembangan Wilayah dan Transmigrasi, 2003. *Penyusunan Strategi Development Regions (SDI)*, Jakarta.
- Dr. Musawar M.Ag, & Drs, Mukhtar, M.H. (2019). Pariwisata Syari'ah Sebagai Aset Perekonomian Dalam Bingkai Maqashid al-Syari'ah. *Jurnal Pariwisata, Vol 6*.
- E. R., & Santoso, E. B. (2014). Penentuan Pusat-Pusat Pertumbuhan Dalam Pengembangan Wilayah Di Kabupaten Gunungkidul. *Jurnal Teknik POMITS, Vol 3*, 290-295.
- F. N., & Ayuningtyas, R. V. (2018). Identifikasi Komoditas Unggulan Pertanian Dalam Mendukung Kawasan Agropolitan Kecamatan Pasaleman Kabupaten Cirebon. *Journal of Regional and Rural Development Planning, Vol 2*, 218-227.
- Fajarwati, A. (2016). Partisipasi Masyarakat Dalam Program Pengembangan Kawasan Agropolitan (Kasus Desa Srimartani, Kecamatan Piyungan, Kabupaten Bantul, *Jurnal Pwk, Vol 2*, 221-229.
- Fachruddin, L. & Tirtawinata M.Reza. 1999. *Daya Tari dan Pengelolaan Agrowisata*. Jakarta : Penebar Swadaya
- Hariyanto, & Tukidi. (2007). Konsep Pengembangan Wilayah Dan Penataan Ruang Indonesia Di Era Otonomi Daerah. *Jurnal Jurusan Geografi UNES, Vol 4*, 256-264
- Hizbaron, D. R., & Marfai, M. A. (2016). *Arahan Pengembangan Kawasan*. Yogyakarta: Gajah Mada University Press.

- Iqbal, M., & Anugrah, I. S. (2009). Rancang Bangun Sinergi Kebijakan Agropolitan Dan pengembangan Ekonomi Lokal Menunjang Percepatan Pembangunan Wilayah.
- Jahid, J. (2014). *Perencanaan Kepariwisataaan*. Makassar: Alauddin University Press.
- Lutfi, M. (2015). *Teknik Analisis Regional*. Yogyakarta: Badan Penerbit Fakultas Geografi.
- Luvianita, A. A. (2017). *Analisis Komoditas Unggulan Pertanian Tanaman Pangan Berdasarkan Metode Location Quotient (LQ) Di Kabupaten Karangayar*. Universitas Muhammadiyah Surakarta. *Jurnal Pertanian UMS, Vol 2, 190-196*
- Manik, T. R., Adrianti, D. W., & Subagiyo, A. (2013). Kajian Pengembangan Kawasan Agropolitan Seroja Kabupaten Lumajang. *Jurnal Pwk, Vol 4, 188-195*
- Mukhlis, I. (2009). Eksternalitas, Pertumbuhan Ekonomi dan Pembangunan Berkelanjutan Dalam Perspektif Teoritis. *Jurnal Ekonomi Bisnis, Vol 3, 191-199*.
- Muljadi, & A. W. (2014). *Kepariwisataan dan Perjalanan*. Jakarta: aja Grafindo Persada.
- Muta'ali, L. (2015). *Teknik Analisis Regional Untuk Perencanaan Wilayah, Tata Ruang dan Lingkungan*. Yogyakarta: Badan Penerbit Fakultas Geografi Universitas Gajah Mada.
- Palit, I. G., C. T., & Rumagit, G. A. (2017). Strategi Pengembangan Kawasan Agrowisata Rurukan. *Jurnal Agri-SosioEkonomi Unsrat, Vol 13, 21-34*.
- Pambudi, S. H., Sunarto, & Setyono, P. (2018). Strategi Pengembangan Agrowisata Dalam Mendukung Pembangunan Pertanian. *Jurnal Analisis Kebijakan Pertanian, Vol 16, 165-184*.



- Rai Utama, D. B., & Junaedi, D. R. (2017). *Agrowisata Sebagai Pariwisata Alternatif Indonesia*. Yogyakarta: Deepublish.
- Rangkuti, F. (2009). *Analisis SWOT : Teknik Membedah Ksusu Bisnis*. Jakarta (ID) : Gramedia Pustaka Utama
- Sari, M. (2016). Evaluasi Kesesuaian Lahan Untuk Budidaya Tanaman Buah Naga Di Kelurahan Yosomulyo Kecamatan Metro Pusat. *Jurnal Fakultas Keguruan dan Ilmu Pendidikan, Vol 4*, 255-262.
- Sastrayuda, G. (2015). Konsep Pengembangan Kawasan Agrowisata, Hand Out Mata Kuliah Consep Resort and Leisure.
- Simanjuntak, D., & Sirojuzilam. (2013). Potensi Wilayah Dalam Pengembangan Kawasan Agropolitan di Kabupaten Toba Samosir. *Jurnal Ekonomi dan Keuangan, Vol 1*, 134-150.
- Suwardjoko, W. (2007). *Pariwisata Dalam Tata Ruang Wilayah* . Bandung: ITB.
- Utama, I. B., & Junaedi, I. R. (2016). *Agrowisata Sebagai Pariwisata Alternatif Indonesia*. Yogyakarta: Deepublish.
- Yoeti, H.Oka.1997, *Perencanaan dan Pengembangan Pariwisata*. Jakarta: Pradaya Paramita
- Wijayanti, T., Hubeis, M., & Muksin. (2015). Marketing Strategies For Developing Agrotourism Di Kabupaten Jember. *Journal Agroutorism, Vol 4*, 244-248



# LAMPIRAN

UNIVERSITAS ISLAM NEGERI  
**ALAUDDIN**  
M A K A S S A R

## 1. Tabel Analisis LQ

**Tabel Hasil analisis LQ Tahun 2019 Kecamatan Gantarang**

Komoditas	Location Quotient (LQ)					Rata-rata	Ket
	2014	2015	2016	2017	2018		
Alpukat	7.47	0.00	1.97	1.73	1.85	2.60	basis
Duku	0.42	0.33	0.22	0.34	2.04	0.67	non basis
Durian	0.38	0.19	0.20	0.27	0.34	0.28	non basis
Jeruk Keprok	1.93	0.34	1.24	1.34	2.65	1.50	basis
Jeruk Besar	0.18	0.15	0.41	0.77	1.33	0.57	non basis
Manggis	1.20	1.56	3.23	1.44	0.25	1.54	basis
Nangka	0.00	1.44	0.54	0.56	0.00	0.51	non basis
Nenas	1.59	0.00	0.45	0.57	0.47	0.62	non basis
Rambutan	0.60	1.50	3.38	1.56	1.55	1.71	basis
Markisa	4.07	1.56	1.80	2.55	4.95	2.99	basis
Sirsak	1.04	0.79	1.76	2.82	3.09	1.90	basis
Semangka	5.19	3.36	2.67	4.68	0.00	3.18	basis

## 2. Tabel Analisis Shift Share

No	Komoditi Buah	Jumlah
1	Alpukat	0.08
2	Duku	0.18
3	Durian	0.59
4	Jeruk Keprok	0.53
5	Jeruk Besar	2.04
6	Manggis	0.84
7	Nangka	0.17
8	Nenas	1.08
9	Rambutan	0.34
10	Markisa	0.98
11	Sirsak	2.84
12	Semangka	0.12

## 3. Kuisisioner Penelitian

## KUESIONER PENELITIAN

Pemberian bobot untuk masing-masing factor internal dan eksternal adalah:

1. Untuk factor internal terdapat 10 sub factor, dengan nilai bobot mulai dari 0.061 untuk bobot terendah sampai dengan 0.122 untuk bobot tertinggi
2. Untuk factor eksternal terdapat 4 sub factor, dengan nilai bobot mulai dari 0.15 untuk bobot terendah sampai dengan 0,25 untuk bobot tertinggi.

No	Faktor Internal	Bobot
1	Ketersediaan Lahan Pertanian	
2	Hasil Produksi Buah-Buahan	
3	Meningkatkan Perekonomian Daerah	
4	Ciri Khas	
5	Pengolaan Hasil Produksi	
6	Transportasi	
7	Jalan(Akses)	
8	Sanitasi Lingkungan	
9	Persampahan	
10	Air Bersih	
<b>Jumlah</b>		<b>1</b>
No	Faktor Eksternal	Bobot
1	Keterampilan SDM	
2	Minat Masyarakat Terhadap Pengembangan Agrowisata	
3	Kerjasama Stkaeholder (Tingkat Local, Regional Maupun Nasional)	
4	Program yang Telah Dilakukan Dalam Kaitan Kepariwisataaan	
<b>Jumlah</b>		<b>1</b>

**Kuesioner Penelitian Responden (Pemberian rating) terhadap Faktor-faktor Internal**

No	Faktor Strategi Internal	Rating	Keterangan
<b>1</b>	<b>Sumberdaya Alam</b>		
	Ketersediaan Lahan Pertanian		1 = Tidak Baik 2 = Kurang Baik 3 = Baik 4 = Sangat Baik
	Hasil Produksi Buah-Buahan		
	Meningkatkan Perekonomian Daerah		
	Ciri Khas		
	Pengolaan Hasil Produksi		
<b>2</b>	<b>Sarana Dan Prasarana Penunjang</b>		
	Transportasi		1 = Tidak Baik 2 = Kurang Baik 3 = Baik 4 = Sangat Baik
	Jalan(Akses)		
	Sanitasi Lingkungan		
	Persampahan		
	Air Bersih		

**Kuesioner Penelitian Responden (Pemberian Rating) Terhadap Faktor-Faktor Eksternal**

No	Faktor Strategi Eksternal	Rating	Keterangan
<b>1</b>	<b>Kondisi Sosial-Ekonomi</b>		
	Keterampilan SDM		1 = Tidak Baik 2 = Kurang Baik 3 = Baik 4 = Sangat Baik
	Minat Masyarakat Terhadap Pengembangan Agrowisata		
	Kerjasama Stkaeholder (Tingkat Local, Regional Maupun Nasional)		
<b>2</b>	<b>Lingkungan</b>		
	Program yang Telah Dilakukan Dalam Kaitan Kepariwisataaan		1 = Tidak Baik 2 = Kurang Baik 3 = Baik 4 = Sangat Baik
<b>3</b>	<b>Kebijakan Pemerintah</b>		
	Kedudukan Kec.Gantarang Dalam RTRW (Rencana Tata Ruang Wilayah)		1 = Tidak Baik 2 = Kurang Baik 3 = Baik 4 = Sangat Baik

Diisi Pada Tanggal.....Juli 2019 Oleh:

Nama : .....

TTD :

Tabel Rekapitulasi Kuesioner Faktor Internal

INTERNAL	Responden										Jumlah	Rating	Bobot	Skor
	Pertanyaan	1	2	3	4	5	6	7	8	9				
1	4	4	4	4	4	4	3	3	4	4	38	3.8	0.12	0.46
2	4	4	4	4	4	4	4	3	3	4	38	3.8	0.12	0.46
3	4	4	4	4	4	4	3	3	3	4	37	3.7	0.11	0.44
4	3	3	3	3	3	3	3	3	3	3	30	3	0.09	0.29
5	4	4	4	3	4	4	3	4	4	4	38	3.8	0.12	0.36
6	3	3	3	3	4	3	3	3	3	3	31	3.1	0.10	0.31
7	2	2	1	2	2	2	3	1	2	2	19	1.9	0.06	0.11
8	4	3	3	4	3	4	4	4	4	3	36	3.6	0.11	0.41
9	3	2	3	2	3	1	2	1	2	2	21	2.1	0.06	0.14
10	2	2	3	2	2	2	1	3	2	2	21	2.1	0.06	0.14

Tabel Rekapitulasi Kuesioner Faktor Eksternal

EKSTERNAL	Responden										Jumlah	Rating	Bobot	Skor
	Pertanyaan	1	2	3	4	5	6	7	8	9				
1	4	4	4	4	4	4	4	4	4	4	27	2.7	0.18	0.49
2	4	4	4	4	4	4	4	3	3	4	37	3.7	0.25	0.93
3	4	4	4	4	4	4	3	3	3	4	22	2.2	0.15	0.33
4	3	3	3	3	3	3	3	3	3	3	22	2.2	0.15	0.33
5	4	4	4	4	4	4	4	4	4	4	38	4	0.26	1.04

## RIWAYAT HIDUP



ANDI GIOFANI TANRALILI dilahirkan di Bulukumba, pada tanggal 24 Juni 1997. Anak ke tiga dari tiga bersaudara, kakak penulis bernama Andi Dian Aswan Tanralili dan Andi Ismul Asham Tanralili. Hasil buah kasih dari pasangan Andi Baso Tanralili, S.Sos dan Hj.Andi Rukaiyah, S.Pd. Pendidikan formal dimulai dari TK Pertiwi pada tahun 2002-2004, sekolah dasar di SDN 183 Garanta dan lulus pada tahun 2009. Pada tahun yang sama, penulis melanjutkan pendidikan di sekolah menengah pertama (SMPN) 32 Bulukumba dan lulus pada tahun 2012, dan pada tahun yang sama pula penulis melanjutkan pendidikan di sekolah menengah atas (SMAN) 1 Bulukumba dan lulus pada tahun 2015. Hingga pada akhirnya mendapatkan kesempatan untuk melanjutkan pendidikan ke jenjang yang lebih tinggi pada tahun 2015 di Universitas Islam Negeri Alauddin Makassar dan tercatat sebagai Alumni Mahasiswa Program Studi Sarjana (S1) pada jurusan Teknik Perencanaan Wilayah dan Kota, Fakultas Sains dan Teknologi Universitas Islam Negeri (UIN) Alauddin Makassar setelah berhasil menyelesaikan bangku kuliahnya selama 3 tahun 11 bulan 29 hari.

UNIVERSITAS ISLAM NEGERI  
ALAUDDIN  
M A K A S S A R