

**ANALISIS PENGEMBANGAN DESA PULAU (STUDI KASUS DI PULAU  
BURUNGLOE DESA BUHUNG PITUE KECAMATAN PULAU SEMBILAN  
KABUPATEN SINJAI)**



**Skripsi**

Diajukan untuk Memenuhi Salah Satu Syarat Meraih Gelar Sarjana  
Teknik Perencanaan Wilayah dan Kota pada Fakultas Sains dan  
Teknologi UIN Alauddin Makassar

Oleh :

**ANDI FATHURRAHMAN**


NIM : 60800111016

**TEKNIK PERENCANAAN WILAYAH DAN KOTA  
FAKULTAS SAINS DAN TEKNOLOGI  
UIN ALAUDDIN MAKASSAR  
2018**

## PERNYATAAN KEASLIAN SKRIPSI

Dengan penuh kesadaran, penyusun yang bertanda tangan di bawah ini menyatakan bahwa skripsi ini benar adalah hasil karya penyusun sendiri. Jika di kemudian hari terbukti bahwa ia merupakan duplikat, tiruan, plagiat, atau dibuat oleh orang lain, sebagian atau seluruhnya, maka skripsi dan gelar yang diperoleh karenanya batal demi hukum.

Samata Gowa, 10 Desember 2018  
Penyusun,



ANDI FATHURRAHMAN  
NIM: 60800111016

UNIVERSITAS ISLAM NEGERI  
**ALAUDDIN**  
MAKASSAR

## PERSETUJUAN SKRIPSI

Judul Skripsi : Analisis Pengembangan Desa Pulau (Studi Kasus di Pulau Burungloe  
Desa Buhung Pitue Kecamatan Pulau Sembilan Kabupaten Sinjai)

Nama Mahasiswa : Andi Fathurrahman

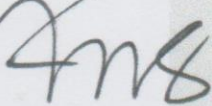
NIM : 60800111016

Jurusan : Teknik Perencanaan Wilayah dan Kota

Fakultas : Sains dan Teknologi

Disetujui Komisi Pembimbing

Pembimbing I



Dr. H. Muhammad Anshar, S.Pt., M.Si.


Pembimbing II



Nur Syam AS, S.T., M.Si.

Mengetahui

Dekan Fakultas Sains dan Teknologi  
UIN Alauddin Makassar



Prof. Dr. H. Afifuddin, M.Ag  
NIP. 19691205 199303 1 001

Ketua Jurusan Teknik Perencanaan  
Wilayah dan Kota

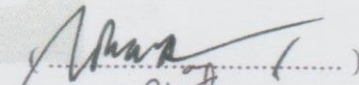


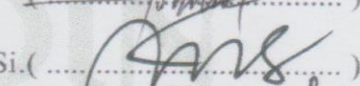

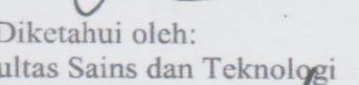
Dr. H. Muhammad Anshar, S.Pt., M.S  
NIP. 19760603 200212 1 005

## PENGESAHAN SKRIPSI

Skripsi yang berjudul, "Analisis Pengembangan Desa Pulau (Studi Kasus di Pulau Burungloe Desa Buhung Pitue Kecamatan Pulau Sembilan Kabupaten Sinjai)" yang disusun oleh Andi Fathurrahman, NIM: 60800111016, mahasiswa Jurusan Teknik Perencanaan Wilayah dan Kota pada Fakultas Sains dan Teknologi UIN Alauddin Makassar, telah diuji dan dipertahankan dalam sidang *munaqasyah* yang diselenggarakan pada hari Senin, tanggal 10 Desember 2018 M, bertepatan dengan 3 Rabi'ul Akhir 1440 H, dinyatakan telah dapat diterima sebagai salah satu syarat untuk memperoleh gelar Sarjana Teknik dalam Ilmu Teknik Perencanaan Wilayah dan Kota, Jurusan Teknik Perencanaan Wilayah dan Kota.


Makassar, 10 Desember 2018 M.  
3 Rabi'ul Akhir 1440 H.

### DEWAN PENGUJI:

|               |                                     |   |
|---------------|-------------------------------------|---|
| Ketua         | : Dr. Ir. Andi Suarda, M.Si.        | (  ) |
| Sekretaris    | : Risnawati K, S.T., M.Si.          | (  ) |
| Munaqisy I    | : Ir. Mahmuddin, M.Si.              | (  ) |
| Munaqisy II   | : Juhanis, S.Sos., M.M.             | (  ) |
| Pembimbing I  | : Dr. Muhammad Anshar, S.Pt., M.Si. | (  ) |
| Pembimbing II | : Nur Syam AS, S.T., M.Si.          | (  ) |

Diketahui oleh:  
Dekan Fakultas Sains dan Teknologi  
UIN Alauddin Makassar,



  
**Prof. Dr. H. Arifuddin, M.Ag**  
NIP. 19691205 199303 1 001

## KATA PENGANTAR

Syukur Alhamdulillah penulis panjatkan kepada Allah Subhanahu Wata'ala, yang telah melimpahkan berkat rahmat dan Taufik serta ilmu dan pengetahuan kepada penulis, sehingga penyusunan skripsi ini dapat terselesaikan. skripsi ini berjudul **“Analisis Pengembangan Desa Pulau (Studi Kasus Di Pulau Burungloe Desa Buhung Pitue Kecamatan Pulau Sembilan Kabupaten Sinjai)”** diajukan sebagai salah satu persyaratan untuk memperoleh gelar kesarjanaan Strata Satu ( S1 ) pada Jurusan Perencanaan Wilayah dan Kota, Fakultas Sains dan Teknologi Universitas Islam Negeri (UIN) Alauddin Makassar.

Penulis menyadari sepenuhnya bahwa dalam penyusunan skripsi ini cukup banyak hambatan dan rintangan yang penulis hadapi terutama karena keterbatasan-keterbatasan yang penulis miliki, namun kesemuanya itu telah dapat diatasi berkat bantuan dan bimbingan dari semua pihak.

Terima kasih penulis ucapkan kepada :

1. Allah S.W.T yang telah memberikan kasih sayang, rahmat, dan hidayahnya agar penulis dapat mengerjakan dan menyelesaikan skripsi ini.
2. Ayahanda Andi Abdul Waris Tjongge, Ibunda Dra. Andi Durliati Mukmin, serta seluruh keluarga, atas segala doa dan kasih sayangnya.

3. Bapak Prof. Dr. H. Arifuddin, M.Ag selaku Dekan Fakultas Sains dan Teknologi serta para wakil Dekan beserta staf Fakultas Sains dan Teknologi Universitas Islam Negeri (UIN) Alauddin Makassar.
4. Andi Idham A.P, S.T., M.Si. selaku Penasehat Akademik.
5. Bapak Dr. Muhammad Anshar, S.Pt., M.Si. dan Bapak Nur Syam AS, S.T., M.Si selaku pembimbing dalam penyusunan proposal ini.
6. Para Dosen dan Staf Jurusan Perencanaan Wilayah Dan Kota Fakultas Sains dan Teknologi Universitas Islam Negeri (UIN) Alauddin Makassar atas ilmu, bimbingan dan arahnya.
7. Buat teman-temanku, saudara(i) ku di Teknik Perencanaan Wilayah dan Kota FST-UIN Alauddin Makassar “Angkatan 2011 (P.E.T.A)” tanpa terkecuali yang telah memberikan semangat kepada penulis, semoga kebersamaan serta perjuangan tetap berlanjut dan menjadi kenangan manis di masa yang akan datang.
8. para senior-senior dan para adik-adik , serta rekan-rekan yang telah membantu baik moril maupun materi dari awal studi hingga terselesaikannya skripsi ini.

Semoga Allah SWT senantiasa melimpahkan berkat, rahmat dan hidayah-Nya kepada mereka yang telah membantu penulis dalam menyelesaikan penyusunan skripsi ini dan dapat bermanfaat.

Samata, 10 Desember 2018

Penulis,

**ANDI FATHURRAHMAN**

## **Analisis Pengembangan Desa Pulau (Studi Kasus Di Pulau Burungloe Desa Buhung Pitue Kecamatan Pulau Sembilan Kabupaten Sinjai)**

**Andi Fathurrahman**

Jurusan Teknik Perencanaan Wilayah dan Kota, Fakultas Sains dan Teknologi

UIN Alauddin Makassar

Email : rahmanfathur072@gmail.com

---

### **ABSTRAK**

Pulau Burungloe Desa buhung Pitue Kecamatan Pulau Sembilan Kabupaten Sinjai Provinsi Sulawesi Selatan memiliki sumberdaya alam yang melimpah sehingga sebagian besar penduduk memanfaatkan potensi sumberdaya alam yang ada. Potensi yang sangat besar ini dalam usaha pemanfaatannya belum optimal dikarenakan berbagai permasalahan yang tidak mampu menunjang pemanfaatan sumberdaya alam yang ada. Hal tersebut menjadi salah satu kendala dalam perkembangan pengembangan wilayah, sehingga dibutuhkan solusi dan pemahaman. Penelitian ini bertujuan sejauhmana posisi strategis yang dimiliki Pulau Burungloe dengan menggunakan analisis deskripsi kualitatif sebagai dasar untuk mengetahui kebutuhan Pulau Burungloe dengan menggunakan analisis skala lickert dari data sampel yang diperoleh. Dinamika perkembangan dan pertumbuhan wilayah diharapkan menjaga kesinambungan pembangunan, sehingga diperlukan proses evaluasi terhadap produk rencana tata ruang yang telah ditetapkan sebelumnya, sehingga perencanaan pembangunan yang akan datang dapat disusun lebih tepat dalam menjawab kendala serta permasalahan yang ada di wilayah tersebut.

**Kata Kunci :** *Pengembangan Desa Pulau, Pembangunan Wilayah, Infrastruktur.*

## DAFTAR ISI

|  |             |
|--|-------------|
| <b>JUDUL</b> .....                       | <b>i</b>    |
| <b>PERNYATAAN KEASLIAN SKRIPSI</b> ..... | <b>ii</b>   |
| <b>PERSETUJUAN SKRIPSI</b> .....         | <b>iii</b>  |
| <b>PENGESAHAN SKRIPSI</b> .....          | <b>iv</b>   |
| <b>KATA PENGANTAR</b> .....              | <b>v</b>    |
| <b>ABSTRAK</b> .....                     | <b>vii</b>  |
| <b>DAFTAR ISI</b> .....                  | <b>viii</b> |
| <b>DAFTAR TABEL</b> .....                | <b>xiii</b> |
| <b>DAFTAR GAMBAR</b> .....               | <b>xv</b>   |
| <b>DAFTAR PETA</b> .....                 | <b>xvi</b>  |
| <b>BAB I PENDAHULUAN</b> .....           | <b>1</b>    |
| A. Latar Belakang .....                  | 1           |
| B. Rumusan Masalah .....                 | 9           |
| C. Tujuan dan Kegunaan Penelitian .....  | 10          |
| 1. Tujuan Penelitian .....               | 10          |
| 2. Kegunaan Penelitian .....             | 10          |
| D. Ruang Lingkup Penelitian.....         | 10          |
| 1. Ruang Lingkup Wilayah .....           | 11          |
| 2. Ruang Lingkup Pembahasan .....        | 11          |
| E. Sistematika Penulisan.....            | 11          |
| <b>BAB II TINJAUAN PUSTAKA</b> .....     | <b>13</b>   |
| A. Perencanaan Pengembangan Wilayah..... | 13          |



|   |    |
|---|----|
| B. Pembangunan Wilayah.....   | 15 |
| C. Teori Pengembangan Wilayah .....   | 17 |
| D. Pengembangan Desa .....  | 22 |
| E. Pengembangan Pesisir dan Pulau-Pulau Kecil.....  | 26 |
| F. Peranan Desa.....  | 30 |
| G. Fungsi dan Peranan Kelembagaan .....   | 38 |
| H. Acuan Pengembangan.....  | 39 |
| 1. Potensi Sumberdaya Alam .....  | 40 |
| 2. Kebijakan Pembangunan Kabupaten Sinjai .....   | 42 |
| 3. Kawasan Peruntukan Pariwisata .....  | 44 |
| 4. Kawasan Perdagangan.....   | 45 |
| 5. Kawasan Strategis Provinsi (KSP).....  | 46 |
| 6. Kawasan Strategis Dari Sudut Kepentingan Fungsi Dan Daya Dukung<br>Lingkungan Hidup..... | 46 |
| 7. Ketentuan Umum Peraturan Zonasi .....  | 48 |
| 8. Rencana Zonasi Wilayah Pesisir dan Pulau-pulau Kecil<br>Kabupaten Sinjai .....           | 48 |
| I. Sektor-Sektor Strategis .....  | 50 |
| J. Peranan Sumberdaya Manusia dalam Pengembangan Wilayah .....                              | 51 |
| K. Kebijakan Pendayagunaan Sumber Lahan Untuk Pengembangan<br>Wilayah .....                 | 53 |
| 1. Pengembang Komoditi Unggulan .....   | 54 |
| 2. Kajian Aspek Pasar .....   | 55 |
| 3. Kajian Aspek Lahan .....   | 57 |
| L. Wilayah sebagai Suatu Elemen Struktur Spasial .....                                      | 58 |
| 1. Problem Utama Ekonomi Regional.....  | 58 |
| 2. Pertumbuhan Ekonomi Regional .....   | 62 |
| 3. Pengembangan Konsep Tata Ruang Ekonomi .....   | 65 |
| M. Konsep-Konsep Pengembangan Wilayah.....  | 66 |

|   |           |
|---|-----------|
| N. Kerangka Pikir .....                         | 67        |
| <b>BAB III METODE PENELITIAN .....</b>          | <b>69</b> |
| A. Jenis Penelitian .....                       | 69        |
| B. Lokasi dan Waktu Penelitian .....            | 69        |
| C. Metode Pengumpulan Data .....                | 69        |
| 1. Metode Wawancara.....                        | 70        |
| 2. Metode Observasi.....                        | 70        |
| 3. Metode Instansional .....                    | 70        |
| 4. Metode Kuesioner .....                       | 70        |
| 5. Data Dokumentasi.....                        | 70        |
| D. Populasi Dan Sampel .....                    | 71        |
| 1. Populasi.....                                | 71        |
| 2. Sampel.....                                  | 71        |
| E. Jenis dan Sumber Data .....                  | 73        |
| 1. Jenis Data .....                             | 73        |
| 2. Sumber Data.....                             | 74        |
| F. Variabel Penelitian.....                     | 74        |
| G. Metode Analisis Data.....                    | 75        |
| 1. Analisis Deskripsi Kualitatif.....           | 75        |
| 2. Skala Likert.....                            | 76        |
| H. Defenisi Operasional.....                    | 78        |
| <b>BAB IV HASIL DAN PEMBAHASAN .....</b>        | <b>82</b> |
| A. Gambaran Umum Wilayah Kabupaten Sinjai ..... | 82        |
| 1. Geografi dan Administrasi Wilayah.....       | 82        |
| 2. Kondisi Fisik Wilayah.....                   | 84        |
| a. Topografi dan kemiringan lereng.....         | 84        |
| b. Iklim .....                                  | 85        |
| c. Jenis tanah .....                            | 86        |

|  |     |
|--|-----|
| d. Jenis dan struktur batuan .....                               | 87  |
| e. Penggunaan lahan.....   | 89  |
| B. Gambaran Umum Wilayah Kecamatan Pulau Sembilan .....          | 89  |
| 1. Kondisi Fisik Dasar .....                                     | 89  |
| a. Geografis dan Administrasi Wilayah .....                      | 89  |
| b. Topografi dan kemiringan lereng.....                          | 90  |
| c. Jenis tanah .....   | 93  |
| d. Hidrologi .....   | 93  |
| 2. Demografis .....  | 93  |
| a. Perkembangan jumlah penduduk .....                            | 93  |
| b. Distribusi penduduk dan kepadatannya.....                     | 94  |
| C. Gambaran Umum Wilayah Desa Buhung Pitue Pulau Burungloe ..... | 94  |
| 1. Geografis dan Administrasi Wilayah .....                      | 95  |
| 2. Kondisi Fisik Dasar .....                                     | 96  |
| a. Topografi dan kemiringan lereng.....                          | 96  |
| b. Iklim .....   | 99  |
| c. Jenis tanah .....   | 99  |
| d. Demografi.....  | 99  |
| e. Penggunaan lahan.....   | 100 |
| f. aksesibilitas .....   | 102 |
| g. Infrastruktur.....  | 103 |
| h. Fasilitas penunjang.....                                      | 104 |
| 3. Kondisi Sosial Ekonomi.....                                   | 105 |
| D. Analisis dan Pembahasan .....                                 | 106 |
| 1. Analisis kebijakan berdasarkan (RTRW) Kabupaten Sinjai .....  | 107 |
| a. Berdasarkan rencana pola ruang.....                           | 107 |
| b. Berdasarkan rencana struktur ruang.....                       | 109 |
| 2. Analisis kebijakan berdasarkan (RPJMD) Kabupaten Sinjai.....  | 110 |
| 3. Prioritas Pembangunan Yang di Arahkan Desa Buhung Pitue       |     |

|   |            |
|---|------------|
| Pulau Burungloe .....   | 111        |
| 4. Analisis Kondisi Fisik Lingkungan .....  | 113        |
| 5. Analisis Kondisi Sosial Ekonomi .....  | 118        |
| 6. Analisis Penilaian Infrastruktur Terhadap Ketersediaan dan Kondisi<br>Yang Ada Desa Buhung Pitue Pulau Burungloe ..... | 120        |
| 7. Analisi Kebutuhan Wilayah .....  | 122        |
| 8. Analisi Kebutuhan Sosial Ekonomi .....   | 125        |
| 9. Pengembangan Dalam Tinjauan Islam .....  | 125        |
| <b>BAB V PENUTUP .....</b>  | <b>130</b> |
| A. Kesimpulan .....   | 130        |
| B. Saran .....  | 131        |
| <b>DAFTAR PUSTAKA .....</b>   | <b>132</b> |
| <b>RIWAYAT SINGKAT PENULIS .....</b>  | <b>135</b> |

## DAFTAR TABEL

|            |  |     |
|------------|--|-----|
| Tabel 2.1  | Luas Lahan Perkebunan di Kabupaten Sinjai Tahun 2010 .....   | 41  |
| Tabel 2.2  | Potensi Perikanan dan Kelautan di Kabupaten Sinjai Berdasarkan Lokasi Kegiatan.....                | 42  |
| Tabel 2.3  | Rencana Kawasan Strategis Provinsi (KSP) di Kabupaten Sinjai ....                                  | 46  |
| Tabel 3.1  | Variabel dan Indikator Penelitian .....  | 74  |
| Tabel 3.2  | Penentuan Kategorisasi Dengan Skala Likert.....  | 77  |
| Tabel 4.1  | Luas Wilayah Kecamatan di Kabupaten Sinjai Tahun 2010 .....  | 82  |
| Tabel 4.2  | Klasifikasi Ketinggian.....  | 82  |
| Tabel 4.3  | Kemiringan Lereng di Kabupaten Sinjai .....  | 85  |
| Tabel 4.4  | Curah Hujan Rata-rata Per Stasiun Pengamatan.....  | 86  |
| Tabel 4.5  | Jenis Tanah di Kabupaten Sinjai.....   | 87  |
| Tabel 4.6  | Jenis Penggunaan Lahan di Kabupaten Sinjai .....   | 89  |
| Tabel 4.7  | Luas Wilayah Kecamatan Menurut Ketinggian Diatas Permukaan Laut di Kabupaten Sinjai.....           | 90  |
| Tabel 4.8  | Perkembangan Jumlah Penduduk di Kecamatan Pulau Sembilan Tahun 2009-2013 .....                     | 94  |
| Tabel 4.9  | Distribusi Jumlah dan Kepadatan Penduduk di Kecamatan Pulau Sembilan Tahun 2014 .....              | 95  |
| Tabel 4.10 | Jumlah Penduduk Berdasarkan Jenis Kelamin Tahun 2018 .....   | 99  |
| Tabel 4.11 | Penggunaan Lahan Desa Buhung Pitue .....   | 100 |
| Tabel 4.12 | Prioritas Pembangunan Yang Diarahkan di Desa Buhung Pitue .....                                    | 111 |
| Tabel 4.13 | Analisis Kondisi Aspek Fisik Wilayah di Pulau Burungloe Desa Buhung Pitue 2018.....                | 115 |
| Tabel 4.14 | Analisis Kondisi Aspek Sosial Ekonomi Wilayah di Pulau Burungloe Desa Buhung Pitue Tahun 2018..... | 119 |

|  |     |
|--|-----|
| Tabel 4.15 Analisis Penilaian Infrastruktur Terhadap Ketersediaan<br>Dan Kondisi di Desa Buhung Pitue Tahun 2018 .....       | 120 |
| Tabel 4.16 Analisis Hasil Penilaian Infrastruktur Terhadap Ketersediaan<br>Dan Kondisi di Desa Buhung Pitue Tahun 2018 ..... | 121 |
| Tabel 4.17 Analisis Penilaian Aksesibilitas Terhadap Ketersediaan<br>Dan Kondisi di Desa Buhung Pitue Tahun 2018 .....       | 121 |
| Tabel 4.18 Analisis Hasil Penilaian Aksesibilitas Terhadap Ketersediaan<br>Dan Kondisi di Desa Buhung Pitue Tahun 2018 ..... | 121 |
| Tabel 4.19 Penilaian Terhadap Aspek Sosial Ekonomi di Desa Buhung Pitue<br>Tahun 2018.....                                   | 121 |
| Tabel 4.20 Analisis Prioritas Pengembangan Wilayah Berdasarkan Aspek<br>Sosial Ekonomi di Desa Buhung Pitue Tahun 2018 ..... | 121 |
| Tabel 4.21 Rekapitulasi Aspek Pengembangan Wilayah di Desa Buhung Pitue<br>Tahun 2018.....                                   | 122 |

## DAFTAR GAMBAR

|  |     |
|--|-----|
| Gambar 4.1 Jumlah Penduduk di Kecamatan Pulau Sembilan Tahun 2014..... | 95  |
| Gambar 4.2 Transportasi Laut.....                                      | 102 |
| Gambar 4.3 Transportasi Darat.....                                     | 103 |
| Gambar 4.4 Infrastruktur Dermaga.....                                  | 104 |
| Gambar 4.5 Jaringan Listrik dan Sumber Energi Listrik.....             | 104 |
| Gambar 4.6 Fasilitas Kesehatan.....                                    | 105 |
| Gambar 4.7 Fasilitas Pendidikan.....                                   | 105 |
| Gambar 4.8 Kondisi Sosial Ekonomi.....                                 | 106 |



## DAFTAR PETA

|         |  |     |
|---------|--|-----|
| Peta 01 | Peta Administrasi Kabupaten Sinjai.....          | 82  |
| Peta 02 | Peta Administrasi Kecamatan Pulau Sembilan ..... | 91  |
| Peta 03 | Peta Topografi Kecamatan Pulau Sembilan.....     | 92  |
| Peta 04 | Peta Administrasi Desa Buhung Pitue .....        | 97  |
| Peta 05 | Peta Topografi Desa Buhung Pitue .....           | 98  |
| Peta 06 | Peta Penggunaan Lahan Desa Buhung Pitue.....     | 101 |



UNIVERSITAS ISLAM NEGERI  
**ALAUDDIN**  
M A K A S S A R



## **BAB I**

### **PENDAHULUAN**

#### **A. Latar Belakang**

Pengembangan kawasan merupakan salah satu upaya dalam rangka pembangunan wilayah atau daerah dan sumber daya (alam, manusia, buatan dan teknologi) secara optimal, efisien, dan efektif. Pengembangan kawasan dilakukan dengan cara menggerakkan kegiatan ekonomi dan mengakumulasikan berbagai kegiatan investasi yang dapat menjadi pemicu bagi kegiatan pembangunan yang berkelanjutan, yang keseluruhannya diwadahi dalam Rencana Tata Ruang Wilayah.

Pengembangan kawasan atau wilayah mengandung pengertian arti yang luas, tetapi pada prinsipnya merupakan berbagai upaya yang dilakukan untuk memperbaiki taraf kesejahteraan hidup pada suatu wilayah tertentu. Tujuan pengembangan kawasan mengandung dua sisi yang saling berkaitan. Disisi sosial ekonomis, pengembangan wilayah adalah upaya memberikan atau meningkatkan kualitas hidup masyarakat, misalnya penciptaan pusat-pusat produksi, memberikan kemudahan prasarana dan pelayanan logistik, dan sebagainya. Disisi lain secara ekologis pengembangan kawasan/wilayah juga bertujuan untuk menjaga keseimbangan lingkungan sebagai akibat dari campur tangan manusia terhadap lingkungan. Alasan mengapa diperlukan upaya pengembangan pada

suatu daerah tertentu, biasanya terkait dengan masalah ketidakseimbangan demografi, tingginya biaya produksi, penurunan taraf hidup masyarakat, keteringgalan pembangunan, atau adanya kebutuhan yang sangat mendesak (T.Fernandes, 24:2000).

Tujuan pembangunan pada dasarnya adalah untuk menciptakan kemajuan di bidang sosial dan ekonomi secara berkesinambungan, tanpa mengabaikan persamaan hak dan menjunjung tinggi prinsip-prinsip keadilan bagi masyarakat Indonesia secara keseluruhan. Beberapa komponen penting dari aspek pembangunan antara lain mencakup: (1) pembangunan ekonomi, menitikberatkan pada usaha peningkatan pendapatan masyarakat dalam berbagai kegiatan ekonomi potensial, meningkatkan produktifitas pertanian dan non pertanian, memperbaiki efisiensi dan meningkatkan pertumbuhan industri dan sektor-sektor pelayanan publik secara meluas, (2) pembangunan lingkungan, bertujuan untuk memelihara keseimbangan ekologi untuk menciptakan kondisi alamiah lingkungan yang ramah dan bersahabat, (3) Pembangunan kelembagaan yakni mendorong partisipasi masyarakat dalam kegiatan pembangunan, memperbaiki tata kerja administratif, desentralisasi dan mobilisasi sumber daya, penguatan lembaga, (4) pembangunan fisik dan sosial, diantaranya adalah memperbaiki serta meningkatkan kualitas pendidikan, serta mengembangkan keahlian tenaga kerja dan memperbaiki kualitas fasilitas pelayanan dan infrastruktur (Adisasmita, 2013:35).

Di Indonesia, pemerataan pembangunan masih kurang maksimal, seperti halnya pembangunan yang terjadi di wilayah pesisir dan pulau-pulau kecil padahal diketahui bahwa potensi kelautan dan pesisir di Indonesia sangat besar.

Wilayah perairan Indonesia tersusun oleh adanya sebaran pulau-pulau, baik pulau besar maupun kecil yang jumlahnya mencapai sekitar 17.508 pulau. Selain itu dengan garis pantai sepanjang 81.000 km, permukiman yang berada di wilayah pesisir Indonesia menunjukkan adanya konsentrasi penduduk dengan jumlah yang cukup besar yang diperkirakan lebih dari 40 juta jiwa (WALHI, 2008). Selain itu, pada wilayah ini juga terdapat berbagai sumber daya masa depan (future resources) dengan memperhatikan berbagai potensinya yang pada saat ini belum dikembangkan secara optimal, antara lain potensi perikanan yang saat ini baru sekitar 58,5% dari potensi lestarnya yang termanfaatkan.

Potensi kelautan yang sangat besar tidak didukung dengan kesadaran untuk menjaga dan memelihara. Dalam hal ini, dapat dilihat pada firman Allah dalam QS. Al – A’raf ayat 56:

وَلَا تُفْسِدُوا فِي الْأَرْضِ بَعْدَ إِصْلَاحِهَا وَادْعُوهُ خَوْفًا وَطَمَعًا إِنَّ رَحْمَتَ اللَّهِ قَرِيبٌ مِّنَ الْمُحْسِنِينَ ٥٦

Terjemahnya:

Dan janganlah kamu berbuat kerusakan di muka bumi setelah (diciptakan) dengan baik. Berdo’alah kepada-Nya dengan rasa takut dan penuh harap. Sesungguhnya rahmat Allah sangat dekat kepada orang yang berbuat kebaikan. (Q.S. Al – A’raf [7] :56).

Pesan Allah SWT dalam Al- Qur'an Surah Al – A'raf ayat 56 dalam tafsir Al Mishbah Quraish Shihab adalah bagaimana cara manusia memanfaatkan apa yang telah dititipkan padanya, dalam hal ini pengelolaan dan pengembangan kawasan diharapkan manusia tidak membuat kerusakan atau tidak menimbulkan dampak negatif bagi lingkungan tersebut. Karena jika kita menjaga dan mengelola bumi ini dengan baik, maka Allah SWT akan senantiasa melimpahkan rahmatnya terkhusus kepada orang – orang yang berbuat baik terhadap lingkungan.

Memasuki era otonomi daerah, dari sekian banyak potensi pembangunan yang dapat meningkatkan Pendapatan Asli Daerah (PAD), wilayah pesisir merupakan sumber pertumbuhan baru yang berpotensi untuk dikelola secara terpadu, bertahap dan terprogram yang melibatkan dua atau lebih ekosistem untuk mencapai tingkat pemanfaatan sistem sumber daya alam secara optimal. Hal ini tidaklah berlebihan mengingat tiga alasan yaitu : Pertama, fakta fisik bahwa Indonesia merupakan negara kepulauan terbesar di dunia yang terdiri dari 17.058 pulau, dengan panjang garis pantai + 81.000 Km. Wilayah lautan meliputi 5,8 juta Km<sup>2</sup> atau 70% dari luas total teritorial Indonesia. Kedua, sepanjang garis pantai dan bentangan perairan laut terkandung kekayaan sumber daya alam yang berlimpah mulai dari sumber daya alam yang dapat diperbaharui, sampai yang tidak dapat di perbaharui. Belum lagi jasa jasa lingkungan (*enviromental service*) berupa pemandangan pantai dan laut yang indah yang dapat dijadikan sebagai aset pariwisata. Ketiga, semakin bertambahnya jumlah penduduk, secara tidak langsung berdampak pada peningkatan kebutuhan sumber daya alam sebagai input dalam proses produksi

atau proses pembangunan lainnya. Di lain pihak sumber daya daratan (terrestrial) yang kita miliki semakin menipis, yang mengakibatkan mau atau tidak mau akan berpaling ke kawasan pesisir dan lautan untuk memenuhi segenap kebutuhan sumber daya alam bagi kelangsungan pembangunan (Rokhmin Dahuri, dkk, dalam sulisty 2006:36).

Permukiman yang berada di wilayah pesisir dan pulau-pulau kecil umumnya memiliki permasalahan rendahnya tingkat kesejahteraan rakyat pesisir dan kualitas lingkungan. Tingkat kesejahteraan masyarakat yang cukup rendah diperlihatkan dari sebaran kawasan tertinggal yang banyak terdapat wilayah pesisir dan pulau-pulau kecil . Salah satu penyebabnya adalah minimnya sarana dan prasarana pendukung bidang kelautan dan perikanan. Sedangkan rendahnya kualitas lingkungan pada kawasan permukiman para nelayan disebabkan minimnya ketersediaan sarana dan prasarana dasar yang berdampak pada rendahnya produktivitas (WALHI, 2008).

Undang-undang Nomor 23 tahun 2014 tentang Pemerintahan Daerah, antara lain ditetapkan bahwa daerah berwenang mengelola sumberdaya yang tersedia di wilayahnya, yang meliputi; sumberdaya alam, sumberdaya buatan, dan sumberdaya manusia yang tersedia di daerah dan bertanggungjawab memelihara kelestarian lingkungan sesuai dengan peraturan perundang-undangan. Aturan ini secara tegas telah menetapkan bahwa pada dasarnya seluruh kewenangan sudah berada pada daerah kabupaten dan daerah kota.

Memasuki era globalisasi dan liberalisasi perdagangan, pendayagunaan sumberdaya alam daerah harus lebih diarahkan secara produktif pada pengembangan komoditas unggulan nasional yang didasarkan pada potensi masing-masing daerah dan dilaksanakan secara terpadu dan diarahkan pada upaya peningkatan nilai tambah dan daya saing produk dipasaran internasional. Dari segi pendayagunaan sumberdaya alam ini, identifikasi potensi lahan perlu dilakukan sebagai salah satu dasar dan titik awal bagi perumusan kebijakan serta menjadi acuan dalam upaya pengembangan investasi dan pembangunan perekonomian daerah. Dalam kaitan ini, beberapa langkah kebijakan yang perlu mendapat perhatian agar sasaran tersebut dapat dicapai, antara lain peningkatan efisiensi dan kualitas produk, serta pengembangan usaha yang dapat memenuhi skala ekonomis.

Pengembangan suatu daerah itu perlu, karena pengembangan suatu daerah merupakan tanda dari perubahan daerah tersebut kearah yang lebih baik. Pengembangan suatu daerah dengan memanfaatkan potensi sumberdaya alam yang ada secara optimal, efisien dan efektif untuk peningkatan kesejahteraan masyarakat setempat.

Untuk memberikan kebijakan yang terarah dan dapat mendorong kegiatan investasi dan pembangunan daerah, maka diperlukan identifikasi potensi daerah secara komprehensif untuk mengetahui sektor unggulan dan peluang pengembangannya di masa mendatang di setiap kabupaten. Hal ini sudah

merupakan suatu kebutuhan bagi daerah, terutama dengan dilaksanakannya otonomi daerah

Provinsi Sulawesi Selatan adalah sebuah provinsi di Indonesia yang terletak di bagian selatan Pulau Sulawesi. Provinsi Sulawesi Selatan memiliki luas wilayah sebesar 46.717km<sup>2</sup>. Provinsi Sulawesi Selatan memiliki berbagai macam kegiatan yang dapat dikembangkan dalam upaya untuk meningkatkan pendapatan daerah.

Kabupaten Sinjai merupakan salah satu kabupaten di provinsi Sulawesi Selatan yang ini memiliki luas wilayah 819,96km<sup>2</sup>. Kabupaten Sinjai terdiri atas 9 Kecamatan, salah satunya Kecamatan Pulau Sembilan. Kecamatan Pulau Sembilan memiliki luas 7,55 km<sup>2</sup> (755 Ha) dengan panjang garis pantai sekitar 17,36 km.

Kebijakan Rencana Wilayah Pengembangan Pesisir dan Pulau Pulau Kecil Kabupaten Sinjai, meliputi Wilayah Pengembangan Kepulauan (WPK), dengan pusat pengembangan di Pulau Harapan, wilayah pengembangan ini meliputi seluruh wilayah perairan kecamatan dan pulau Sembilan hingga 4 (empat) mil dari garis pantai.

Ruang lingkup Rencana Zonasi Wilayah Pesisir dan Pulau-Pulau Kecil Kabupaten Sinjai meliputi: Wilayah Perencanaan, Kebijakan Pengembangan, Rencana Struktur Ruang, Rencana Pola Ruang, dan Arahan Pemanfaatan Ruang.

Undang-Undang No. 27 Tahun 2007 Tentang Pengelolaan Wilayah Pesisir dan Pulau-Pulau Kecil. Pemanfaatan pulau-pulau kecil dan perairan di prioritaskan untuk kepentingan konservasi, pendidikan dan pelatihan, penelitian dan pengembangan, budidaya laut, pariwisata, usaha perikanan kelautan dan industry perikanan secara lestari, pertanian organic, dan perternakan. Selain itu juga dijelaskan di dalam Peraturan Daerah Kabupaten Sinjai Nomor 30 Tahun 2012 tentang Rencana Zonasi Wilayah Pesisir dan Pulau-Pulau Kecil Kabupaten Sinjai Tahun 2012-2032 dijelaskan bahwa Rencana Zonasi Wilayah Pesisir dan Pulau-Pulau Kecil adalah suatu upaya terpadu dalam perencanaan, penataan, pemanfaatan, pengembangan, pemeliharaan, pemulihan, pengawasan dan pengendalian wilayah pesisir dan pulau-pulau kecil antar sektor, antara pemerintah, pemerintah daerah, antara ekosistem darat dan laut, serta antara ilmu pengetahuan dan manajemen untuk meningkatkan kesejahteraan masyarakat dan guna mencapai pembangunan yang optimal dan berkelanjutan.

Pulau Burungloe tereletak di Kabupaten Sinjai, Provinsi Sulawesi Selatan. Pulau Berdasarkan posisi geografis Pulau Burungloe terletak pada posisi  $5^{\circ} 7' 17.000''$  LS dan  $120^{\circ} 23' 34.000''$  BT yang berbatasan langsung dengan pulau disekitarnya, dimana areal perikanan terbentang luas, sehingga sebagian besar penduduk memanfaatkan potensi sumberdaya alamnya. Potensi yang sangat besar ini dalam usaha pemanfaatan belum optimal. Berbagai permasalahan pemanfaatan lahan yang terjadi di Pulau Burungloe, serta Sarana, Prasarana, dan Utilitas belum



optimal dilakukan dan belum terealisasi dengan baik, dan lain-lain. Hal tersebut menjadi salah satu kendala dalam perkembangan pengembangan wilayah, sehingga dibutuhkan solusi dan pemahaman sebagai metode yang mampu memperlihatkan keterkaitan spasial. Pentingnya dalam pengembangan wilayah adalah mengetahui sejauhmana peranan yang dimiliki Pulau Burungloe dalam pengembangannya, sehingga perencanaan pembangunan yang akan datang dapat disusun lebih tepat dalam menjawab kendala serta permasalahan yang ada di wilayah tersebut.

Berdasarkan latar belakang serta tantangan pembangunan di era otonomi daerah yang telah dikemukakan diatas, sudah saatnya pengembangan potensi yang dimiliki Pulau Burungloe dalam posisi strategisnya sebagai desa pulau memperoleh perhatian dan strategi dalam pengembangannya.

## **B. Rumusan Masalah**

Dari uraian latar belakang yang telah dikemukakan sebelumnya, maka yang menjadi permasalahan pokok yaitu;

1. Bagaimana Posisi Strategis Pulau Burungloe dalam kerangka pengembangan desa pulau ?
2. Apa kebutuhan Pulau Burungloe dalam pengembangannya sebagai desa pulau ?

### **C. Tujuan dan Kegunaan Penelitian**

Melihat dari pernyataan yang tertuang dalam rumusan masalah di atas, maka tujuan dan kegunaan dari penelitian ini adalah:

1. Tujuan penelitian ini adalah:
  - a. Untuk mengetahui bagaimana Posisi Strategis Burungloe dalam kerangka pengembangan agar dapat mendukung percepatan pengembangan wilayah Pulau Burungloe Kabupaten Sinjai.
  - b. Untuk mengetahui kebutuhan Pulau burungloe dalam pengembangannya sebagai desa pulau.
2. Kegunaan penelitian ini adalah:
  - a. Dapat memberikan manfaat bagi Pemerintah Kabupaten Sinjai sebagai bahan pertimbangan dalam mengembangkan peranan atau potensi di Pulau Burungloe.
  - b. Dapat memberikan sumbangan terhadap penyusunan kebijakan pengembangan wilayah Kabupaten Sinjai, terutama Pulau Burungloe.
  - c. Diharapkan dapat memberikan dan mengembangkan teori di bidang pengembangan wilayah pesisir dan pulau-pulau kecil.

### **D. Ruang Lingkup Penelitian**

Dalam studi penelitian ini, ruang lingkup yang digunakan meliputi ruang lingkup wilayah dan ruang lingkup pembahasan. Ruang lingkup wilayah bertujuan

untuk membatasi lingkup wilayah kajian, sedangkan ruang lingkup pembatasan bertujuan untuk membatasi materi pembahasan.

**1. Ruang Lingkup Wilayah**

Ruang lingkup wilayah penelitian ini adalah Pulau Burungloe, Desa Buhung Pitue, Kecamatan Pulau Sembilan, Kabupaten Sinjai.

**2. Ruang Lingkup Pembahasan**

Ruang lingkup pembahasan dari penelitian ini yaitu membahas tentang Bagaimana Posisi Strategis Pulau Burungloe berdasar pada Rencana Tata Ruang Wilayah (RTRW), Rencana Pembangunan Jangka Menengah Daerah (RPJMD), dan dokumen lainnya serta sejauhmana implementasinya agar dapat mengetahui kebutuhan Pulau Burungloe dalam pengembangannya sebagai desa pulau.

**E. Sistematika Penulisan**

Untuk memudahkan dalam penulisan penelitian ini, maka dibuat susunan kajian berdasarkan metodologinya, dalam bentuk sistematika penulisan;

**BAB I : PENDAHULUAN**

Bab ini akan mengulas tentang Latar Belakang, Rumusan Masalah, Tujuan dan Kegunaan Penelitian, Lingkup Penelitian dan Sistematika Penulisan.

**BAB II :            TINJAUAN PUSTAKA**

Bab ini menguraikan tentang teori-teori yang melandasi dan berkaitan dengan kepentingan analisis studi, terutama yang berisikan tentang teori-teori pengembangan wilayah dan kajian sektor strategis.

**BAB III :            METEDOLOGI PENELITIAN**

Bab ini akan menggambarkan metodologi yang digunakan dalam penelitian ini yang mencakup Lokasi Penelitian, Teknik Pengumpulan Data, Jenis dan Sumber Data, Metode Analisis Data, Jadwal Peneelitian dan Definisi Operasional.

**BAB IV :            HASIL PENELITIAN DAN PEMBAHASAN**

Bab ini akan menjelaskan dan menyajikan data-data yang diperoleh di lapangan dan hasil analisis.

**BAB V :            PENUTUP**

Didalam bab ini akan memuat hasil dari penelitian atau studi ini meliputi Kesimpulan dan Saran.

## BAB II

### TINJAUAN PUSTAKA

#### A. Perencanaan Pengembangan Wilayah

Menurut *R.Adiasmita (2008:53)* bahwa pengembangan wilayah adalah usaha meningkatkan dan mengembangkan hubungan interpendensi dan interaksi (saling membutuhkan dan saling menunjang) antara sistem manusia (*system social*) dengan sistem lingkungan hidup dan sumberdaya alamnya. Pengembangan wilayah merupakan program yang menyeluruh dan terpadu dari semua kegiatan dengan memperhitungkan sumberdaya yang ada dan kontribusinya pada pembangunan suatu wilayah.

Pengembangan kawasan atau wilayah mengandung pengertian arti yang luas, tetapi pada prinsipnya merupakan berbagai upaya yang dilakukan untuk memperbaiki taraf kesejahteraan hidup pada suatu wilayah tertentu. Tujuan pengembangan kawasan mengandung dua sisi yang saling berkaitan. Disisi sosial ekonomi, pengembangan wilayah adalah upaya memberikan atau meningkatkan kualitas hidup masyarakat, misalnya penciptaan pusat-pusat produksi, memberikan kemudahan prasarana dan pelayanan logistik, dan sebagainya. Disisi lain secara ekologis pengembangan kawasan/wilayah juga bertujuan untuk menjaga keseimbangan lingkungan sebagai akibat dari campur tangan manusia terhadap lingkungan. Alasan mengapa diperlukan upaya pengembangan pada

suatu daerah tertentu, biasanya terkait dengan masalah ketidakseimbangan demografi, tingginya biaya produksi, penurunan taraf hidup masyarakat, keteringgalan pembangunan, atau adanya kebutuhan yang sangat mendesak (T.Fernandes, 2000:24).

*M.T.Zen* (1999:78), mengatakan bahwa perkembangan Indonesia dalam dua sampai tiga dasawarsa mendatang akan sangat tergantung pada kemampuannya mengarahkan tiga unsur pokok; yakni; ketersediaan sumberdaya alam, kemampuan sumberdaya manusia, dan pemanfaatan teknologi, yang kesemuanya ini harus ditujukan terutama untuk kesejahteraan masyarakat. Berkembangnya suatu wilayah sangat ditentukan oleh tingkat pemanfaatan dari ketiga sumberdaya tersebut, sehingga upaya pengembangan yang harus dilakukan akan berbeda antara satu wilayah dengan wilayah lainnya. Jadi secara prinsipil bahwa proses pembangunan wilayah maupun sistem pengembangannya harus bertumpuh pada optimalisasi kemampuan potensi sumberdaya alam, sumberdaya manusia, kemampuan teknologi, dan unsur digunakan bagi pelaksanaan pembangunan dalam suatu wilayah yang akan dikembangkan.

Perkembangan suatu wilayah biasanya dilandasi oleh produktivitas yang dicapai melalui kombinasi yang tepat antara sumberdaya produksi seperti; alam, tenaga, modal, dan keterampilan. Adapun strategi peningkatan produksi dan pendapatan bertitik tolak pada permintaan akhir, meliputi; konsumen masyarakat, investasi, dan kegiatan ekspor-impor.

Teori yang berkembang saat ini adalah bahwa perekonomian suatu negara hendaknya berlandaskan kebijakan investasi yang dapat menciptakan dampak kegiatan ekonomi eksternal seperti; investasi untuk meningkatkan pendapatan tak langsung dan investasi prasarana fisik. Kebijakan investasi tersebut hendaknya juga dilengkapi dengan kebijakan yang memungkinkan penyebaran ilmu pengetahuan serta kebijakan yang memungkinkan untuk meningkatkan mobilitas sumberdaya alam, modal, dan teknologi didalam suatu negara maupun antara negara (*Rustan U, 1997:93*).

## **B. Pembangunan Wilayah**

Pembangunan merupakan upaya yang sistematis dan berkesinambungan untuk menciptakan keadaan yang dapat menyediakan berbagai alternatif yang sah bagi pencapaian aspirasi setiap warga yang paling humanistik. Sedangkan menurut Anwar (2005:46), pembangunan wilayah dilakukan untuk mencapai tujuan pembangunan wilayah yang mencakup aspek-aspek pertumbuhan, pemerataan, dan berkelanjutan yang berdimensi lokasi dalam ruang dan berkaitan dengan aspek sosial ekonomi wilayah. Pengertian pembangunan dalam sejarah dan strategisnya telah mengalami evolusi perubahan, mulai dari strategi pembangunan yang menekankan kepada pertumbuhan ekonomi, kemudian pertumbuhan dan kesempatan kerja, pertumbuhan dan pemerataan, penekanan kepada kebutuhan dasar (*basic need approach*), pertumbuhan dan lingkungan hidup, dan pembangunan yang berkelanjutan (*sustainable development*).

Pembangunan mempunyai makna suatu perubahan besar yang meliputi fisik wilayah, pengelolaan sumberdaya alam dan lingkungan hidup yang didukung oleh perubahan dan penerapan teknologi, perubahan struktur perekonomian, konsumsi dan sistem tata nilai dalam kehidupan masyarakat. Kegiatan pembangunan merupakan upaya manusia dalam mendayagunakan sumber daya alam dan lingkungan serta wilayahnya.

Pembangunan wilayah (*regional development*) merupakan upaya untuk memacu perkembangan sosial ekonomi, mengurangi kesenjangan antar wilayah dan menjaga kelestarian hidup pada suatu wilayah. Tujuan pembangunan wilayah adalah menyeraskan berbagai kegiatan pembangunan sektor dan wilayah, sehingga pemanfaatan ruang dan sumber daya yang ada dapat optimal mendukung peningkatan kehidupan masyarakat sesuai dengan tujuan dan sasaran program pembangunan yang diharapkan.

Pembangunan dengan pendekatan wilayah (*regional approach*) berangkat dari pemahaman tentang karakter wilayah sebagai sebuah sistem dengan elemen-elemen yang saling berhubungan. Elemen tersebut mencakup aspek penduduk, kegiatan, lingkungan (alam dan buatan) serta kelembagaan. Upaya untuk memajukan wilayah akan berlangsung secara optimal dengan memahami permasalahan pada berbagai aspek tersebut beserta keterkaitannya.

Pembangunan wilayah ditujukan untuk mencapai masyarakat adil dan makmur memiliki tingkat kesejahteraan yang dapat dipertahankan dari waktu ke waktu. Pembangunan berkelanjutan merupakan kebijakan pembangunan yang



dapat memenuhi kebutuhan dan aspirasi generasi sekarang maupun masa depan secara harmonis. Strategi pengelolaan sumberdaya wilayah dan ruang seharusnya mempertimbangkan aspek perencanaan, pemanfaatan, penataan dan penertiban, pemantauan dan pengawasan, pengaturan, pengendalian dan pelestarian.

Pembangunan suatu wilayah bukan hanya melakukan program pembangunan yang bergerak dibidang pembangunan fisik saja tetapi juga harus bergerak dibidang pembangunan non fisik atau sosial. Bachtiar Effendi (2002:114). Oleh karena itu, pembangunan hendaknya harus adanya keseimbangan antara pembangunan fisik ataupun pembangunan non fisiknya. Yang menjadi bagian dari pembangunan non fisik atau sosial yaitu : 1). Pembangunan manusia. 2). Ekonomi. 3). Kesehatan. 4). Pendidikan. Pembangunan non fisik berkaitan dengan penggunaan sumber daya manusia itu sendiri. Adapun pembangunan antara lain pembangunan di bidang kesehatan, pembangunan di bidang pendidikan, pembangunan di bidang ekonomi dan lain sebagainya. Pembangunan non fisik mengedepankan sumberdaya manusia, dikarenakan dengan adanya pembangunan non fisik menjadi dasar untuk melakukan pembangunan fisik. Jangan sampai pembangunan bertumpu pada salah satu aspek saja, tetapi pembangunan tersebut haruslah bersinergi satu sama lain.

### **C. Teori Pengembangan Wilayah**

Berdasarkan konsep dan teori pengembangan wilayah yang dapat memberikan sumbangan bagi arahan perbaikan dan pertumbuhan wilayah, maka

akan dikemukakan beberapa teori yang mendukung konsep pengembangan wilayah yaitu;

1. Konsep homogen (*homogenety*) suatu wilayah dianggap sebagai ruang dimana kegiatan ekonomi terjadi dalam berbagai pelosok ruang tersebut terdapat sifat-sifat yang sama. Kesamaan sifat-sifat tersebut antara lain dari segi pendapatan perkapita, geografis dan sebagainya.
2. Nodalitas (*nodality*) yaitu dianggap sebagai suatu ekonomi ruang yang dikuasai oleh satu atau beberapa pusat kegiatan ekonomi.
3. Konsep perencanaan adalah suatu ekonomi ruang yang berada dibawah satu administrasi tertentu seperti; Propinsi, Kabupaten, Kecamatan dan sebagainya. (*Lincolyn Arsyad, 1999:108*).

Perkembangan teori pertumbuhan wilayah dimulai dari model dinamika wilayah yang sederhana sampai dengan model yang lebih komprehensif. Teori-teori tersebut meliputi:

1. Teori *Resource Endowment*

Teori *Resource Endowment* dari suatu wilayah menyatakan bahwa pengembangan ekonomi wilayah bergantung pada sumberdaya alam yang dimiliki dan permintaan terhadap komoditas yang dihasilkan dari sumber daya itu. Dalam jangka pendek sumberdaya yang dimiliki suatu wilayah merupakan suatu aset untuk memproduksi barang dan jasa yang dibutuhkan. Nilai dari suatu sumberdaya merupakan nilai turunan dan permintaan terhadapnya

merupakan permintaan turunan. Suatu sumberdaya menjadi berharga jika dapat dimanfaatkan dalam bentuk-bentuk produksi.

Kendala utama dari teori ini adalah pergeseran ekonomi dari pemakaian langsung sumberdaya alam menuju proses pengolahan barang setengah jadi dan penyediaan jasa pelayanan dalam jangka panjang. Penurunan relatif dari pentingnya bahan mentah pada nilai akhir produksi akan melemahkan kaitan antara sumberdaya wilayah dan pembangunan ekonominya.

## 2. Teori *Export Base*

*Teori Export Base* atau teori *economy base*, pertama kali dikembangkan oleh *C. North* (1955:79). Menurut North, pertumbuhan wilayah jangka panjang bergantung pada kegiatan industri ekspornya. Kekuatan utama dalam pertumbuhan wilayah adalah permintaan eksternal akan barang dan jasa. Permintaan eksternal ini, mempengaruhi penggunaan modal, tenaga kerja dan teknologi untuk menghasilkan komoditas ekspor. Dengan kata lain, permintaan komoditas ekspor akan membentuk keterkaitan ekonomi, baik ke belakang (kegiatan produksi) maupun kedepan (sektor pelayanan). Suatu wilayah memiliki sektor ekspor itu menghasilkan keuntungan dalam memproduksi barang dan jasa, mempunyai lokasi pemasaran yang unik dan mempunyai beberapa tipe keuntungan transportasi. Dalam perkembangannya, perekonomian wilayah cenderung membentuk kegiatan pendukung yang dapat menguatkan posisi yang menguntungkan dalam sektor-sektor di wilayah

itu. Penekanan teori ini ialah pentingnya keterbukaan wilayah yang dapat meningkatkan aliran modal dan teknologi yang dibutuhkan untuk melanjutkan pembangunan wilayah.

Beberapa sasaran *export base* sebagai teori umum pembangunan ekonomi wilayah adalah Teori *economic base* lebih diperuntukkan bagi wilayah-wilayah kecil dengan ekonomi sederhana dan untuk penelitian jangka pendek tentang pengembangan ekonomi wilayah, dan Teori *economic base* gagal menjelaskan bagaimana pengembangan wilayah dapat terjadi walaupun terjadi penurunan ekspor, sedangkan di lain pihak sektor non ekspor lainnya dapat tumbuh untuk mengimbangi penurunan itu.

### 3. Teori Tidak seimbangan.

Teori ini memandang bahwa suatu wilayah tidak dapat berkembang bila ada keseimbangan, sehingga harus terjadi ketidak seimbangan. Penanaman investasi tidak mungkin dilakukan pada setiap sektor di suatu wilayah secara merata, tetapi harus dilakukan pada sektor-sektor unggulan yang diharapkan dapat menarik kemajuan sektor lainnya. Sektor yang diunggulkan tersebut dinamakan sebagai leading sektor.

### 4. Teori sektor

Teori ini diadopsi dari Fisher dan Clark yang mengemukakan bahwa berkembangnya wilayah atau perekonomian nasional dihubungkan dengan

transformasi struktur ekonomi dalam sektor utama, yakni sektor primer (pertanian, kehutanan dan perikanan), serta sector tersier (perdagangan,transportasi, keuangan dan jasa). Perkembangan ini ditandai oleh penggunaan sumber daya dan manfaatnya, yang menurun di sektor primer,meningkat di sektor tersier, dan meningkat hingga pada suatu tingkat tertentu di sektor sekunder.

Wilayah adalah daerah yang memiliki karakteristik yang sama baik secara alam maupun manusia yang memiliki batas administratif yang jelas sesuai dengan aturan yang telah ditetapkan dalam undang-undang yang berlaku. Perbedaan antara perencanaan wilayah dan perencanaan sektoral (Rahardjo Adisasmita 2008; 15)

a. Perencanaan Wilayah

- 1) Lebih menitik beratkan pada ruang (spasial)
- 2) Perkembangan wilayah lebih dititik beratkan pada sektor ekonomi
- 3) Mengenal wilayah dengan potensi, kendala, dan masalah dari wilayah tersebut
- 4) Menggunakan asas desentralisasi
- 5) Bertujuan untuk pembangunan wilayah
- 6) Harus ada keterpaduan antar sektoral atau lembaga

b. Perencanaan Sektoral

- 1) Perencanaan sektoral lebih menitik beratkan pada aspatial bukan keruangan
- 2) Ruang lingkup terdiri atas pertanian, industri, pertambangan, listrik, air, perdagangan dan jasa, keuangan dan perbankan
- 3) Tidak melihat pada wilayah atau karekteristik wilayah diabaikan
- 4) Menggunakan asas dekonsentrasi (top down)
- 5) Bertujuan untuk pengembangan daerah
- 6) Tidak melihat dimensi kepentingan yang sangat penting

Mengembangkan suatu wilayah diperlukan beberapa teori-teori yang dijadikan sebagai dasar atau acuan dalam pengembangan wilayahnya. Teori pengembangan wilayah merupakan teori-teori yang menjelaskan bagaimana wilayah tersebut akan berkembang, faktor-faktor yang membuat wilayah tersebut berkembang dan bagaimana proses perkembangannya.

**D. Pengembangan Desa**

Desa merupakan kesatuan masyarakat hukum yang memiliki batas-batas wilayah yurisdiksi, berwenang untuk mengatur dan mengurus kepentingan masyarakat setempat berdasarkan asal usul dan adat istiadat setempat yang diakui atau dibentuk dalam sistem pemerintahan nasional berada di Kabupaten/Kota, Sebagaimana dimaksud dalam Undang-Undang Dasar Negara Republik Indonesia tahun 1945. Landasan pemikiran dalam pengaturan mengenai desa adalah

partisipasi, otonomi asli, demokratisasi, dan pemberdayaan masyarakat (Haw. Widja, 2005:148).

Undang-undang ini mengakui adanya otonomi yang dimiliki oleh desa dengan sebutan lain dan kepala desa melalui pemerintah desa dapat diberikan penugasan ataupun pendelegasian dari pemerintah daerah untuk melaksanakan pemerintahan daerah tertentu. Sementara itu, terhadap desa di luar desa geologis yaitu desa yang bersifat administratif seperti desa yang dibentuk karena pemekaran desa ataupun karena transmigrasi ataupun karena alasan lain yang warganya pluralitas, Majemuk atau heterogen, Maka otonomi desa akan memberikan kesempatan untuk tumbuh dan berkembang mengikuti perkembangan dari desa itu sendiri.

Pada pembangunan pedesaan, perencanaan ekonomi dan sosial adalah merupakan prasyarat. Suatu desa dianalisis sebagai suatu sistem ekonomi dan sosial terbuka yang berhubungan dengan desa-desa lain melalui arus perpindahan faktor produksi, pertukaran komoditas dan informasi serta mobilitas penduduk. Merupakan persoalan yang penting pula yaitu bagaimana mengukur peningkatan dalam kegiatan ekonomi dan sosial, peningkatan produksi, sumberdaya pembangunan, pendapatan perkapita, perbaikan sistem transportasi. Beberapa indikator dalam pembangunan ekonomi pedesaan yang dikemukakan dalam (Rahardjo Adisasmita, 2006:29).

Pengembangan dan pembangunan desa merupakan bagian yang tak terpisahkan dari kebijakan umum pembangunan pemerintah kabupaten/ Kota, Provinsi dan nasional yang telah di tuangkan dalam berbagai dokumen perencanaan baik jangka panjang, jangka menengah maupun jangka pendek. Karena otonomi desa merupakan otonomi yang berdasarkan asal usul dan adat istiadat masyarakat setempat yang dihasilkan dari interaksi antar individu dalam Masyarakat dalam kenyataannya pasti akan timbul keanekaragaman dari penataan Desa, tata kehidupan, maupun tatanan pemerintahan yang sangat dipengaruhi oleh keanekaragaman asal usul dan istiadat masyarakat. Undang-undang No 32 Tahun 2004, menetapkan desa adalah kesatuan masyarakat hukum yang memiliki kewenangan untuk mengatur dan mengurus kepentingan masyarakat.

Perencanaan adalah semua kegiatan (planning) yang dilakukan sebelum melakukan suatu kegiatan, dari suatu program proyek, yakni menentukan tujuan objective, tujuan antara, kebijakan, prosedur dan program. Sukirno (1985:35) mengemukakan pendapatnya tentang konsep pembangunan, mempunyai 3 sifat penting, yaitu : proses terjadinya perubahan secara terus menerus, adanya usaha untuk menaikkan pendapatan perkapita masyarakat dan kenaikan pendapatan masyarakat yang terjadi dalam jangka waktu yang panjang.

Menurut Todaro (1998:22) pembangunan bukan hanya fenomena semata, namun pada akhirnya pembangunan tersebut harus melampaui sisi materi dan keuangan dari kehidupan manusia. Dengan demikian pembangunan idealnya



dipahami sebagai suatu proses yang berdimensi jamak, yang melibatkan masalah pengorganisasian dan peninjauan kembali keseluruhan sistem ekonomi dan sosial. Berdimensi jamak dalam hal ini artinya membahas komponen-komponen ekonomi maupun non ekonomi.

Menurut Hanafiah (1892:97) pengertian pembangunan mengalami perubahan karena pengalaman pada tahun 1950-an sampai tahun 1960-an menunjukkan bahwa pembangunan yang berorientasi pada kenaikan pendapatan nasional tidak bisa memecahkan masalah pembangunan. Hal ini terlihat dari taraf hidup sebagian besar masyarakat tidak mengalami perbaikan kendatipun target kenaikan pendapatan nasional per tahun meningkat. Dengan kata lain, ada tanda-tanda kesalahan besar dalam mengartikan istilah pembangunan secara sempit.

Akhirnya disadari bahwa pengertian pembangunan itu sangat luas bukan hanya sekedar bagaimana menaikkan pendapatan nasional saja. Pembangunan ekonomi itu tidak bisa diartikan sebagai kegiatan-kegiatan yang dilakukan negara untuk mengembangkan kegiatan ekonomi dan taraf hidup masyarakatnya.

Menurut Haeruman (1997:27), ada dua sisi pandang untuk menelaah pedesaan, yaitu: 1) Pembangunan pedesaan dipandang sebagai suatu proses alamiah yang bertumpu pada potensi yang dimiliki dan kemampuan masyarakat desa itu sendiri. Pendekatan ini meminimalkan campur tangan dari luar sehingga perubahan yang diharapkan berlangsung dalam rentang waktu yang panjang. 2)

Sisi yang lain memandang bahwa pembangunan pedesaan sebagai suatu interaksi antar potensi yang dimiliki oleh masyarakat desa dan dorongan dari luar untuk mempercepat pembangunan pedesaan. Pembangunan desa adalah proses kegiatan pembangunan yang berlangsung di Desa yang mencakup seluruh aspek kehidupan dan penghidupan masyarakat. Menurut peraturan Pemerintah Republik Indonesia no : 72 tahun 2005 tentang desa sebagaimana dimaksud pada ayat (2) bahwa perencanaan pembangunan desa disusun secara partisipatif oleh pemerintahan desa sesuai dengan kewenangannya dan menurut ayat (3) bahwa dalam menyusun perencanaan pembangunan desa wajib melibatkan lembaga kemasyarakatan desa.

#### **E. Pengembangan Pesisir dan Pulau-Pulau Kecil**

Pembangunan di wilayah pesisir dan pulau-pulau kecil dapat meningkatkan kualitas hidup dan menyediakan lapangan kerja. Hal tersebut dicapai dengan memanfaatkan sumber-sumber pertumbuhan yang sudah ada dan sumber-sumber pertumbuhan baru.

Sumberdaya pesisir dan laut serta pulau-pulau kecil merupakan salah satu sumberdaya yang penting bagi hajat hidup masyarakat dan dapat dijadikan sebagai penggerak utama (*prime mover*) perekonomian nasional. Hal ini didasari pada kenyataan bahwa pertama, Indonesian memiliki potensi sumberdaya pesisir dan pulau-pulau kecil yang tinggi dengan karakteristik wilayah yang beraneka ragam. Kedua, sebagian besar kegiatan industry pada kabupaten/kota berada diwilayah pesisir. Ketiga, kegiatan industri di wilayah pesisir memiliki keterkaitan

(*backward and forward linkage*) yang kuat dengan industri-industri lainnya. Keempat, wilayah pesisir merupakan basis sumberdaya lokal bagi industri perikanan atau dikenal dengan istilah *resources based industries* dan kelima, wilayah pesisir dan pulau-pulau kecil memiliki keunggulan (*comparative advantage*) yang tinggi sebagaimana dicerminkan dari potensi sumberdaya ikannya.

Wilayah pesisir memiliki arti strategis karena merupakan daerah peralihan antara ekosistem darat dan laut, memiliki potensi sumberdaya alam dan jasa-jasa lingkungan yang sangat kaya (baik jenis maupun jumlah). Kekayaan sumberdaya tersebut menimbulkan daya Tarik dari berbagai pihak untuk memanfaatkan sumberdayanya dan berbagai instansi mempunyai kebijakan untuk meregulasi pemanfaatannya.

*US Commission on Marine Science, Engineering and Resource (US-CoMSER)* mendefinisikan pesisir adalah wilayah dimana proses interaksi darat dan laut yang paling tinggi intensitasnya. Pesisir merupakan suatu jalur daratan yang kering dan ruang laut dekatnya, termasuk kolom air dan daratan dibawahnya, dimana ekosistem darat dan penggunaannya berdampak terhadap ekosistem laut dan sebaliknya (Rais, 2001:28). Oleh karena pertemuan dua ekosistem , yaitu ekosistem darat dan ekosistem lautan ditambah dengan potensi sumberdaya yang dimilikinya cukup besar, menjadikan wilayah pesisir ini sangat dinamis.

Menurut Dahuri (2001:6) memberikan penjelasan mengenai wilayah pesisir Sampai sekarang belum ada definisi wilayah pesisir yang baku. Namun demikian,

kesepakatan umum di dunia bahwa wilayah pesisir adalah suatu wilayah peralihan antara daratan dan lautan. Apabila ditinjau dari garis pantai (coastal), maka suatu wilayah pesisir memiliki dua macam batas (boundaries), yaitu batas yang sejajar garis pantai (longshore) dan batas yang tegak lurus terhadap garis pantai.

Menurut Poernomosidhi (2007:23) memberikan pengertian mengenai wilayah pesisir merupakan interface antara kawasan laut dan darat yang saling mempengaruhi dan dipengaruhi satu sama lainnya, baik secara biogeofisik maupun sosial ekonomi. Wilayah pesisir mempunyai karakteristik yang khusus sebagai akibat interaksi antara proses-proses yang terjadi di daratan dan di lautan. Ke arah darat, wilayah pesisir meliputi bagian daratan, baik kering maupun terendam air, yang masih dipengaruhi sifat-sifat laut seperti pasang surut, angin laut dan perembesan air asin; sedangkan ke arah laut, wilayah pesisir mencakup bagian laut yang masih dipengaruhi oleh proses-proses alami yang terjadi di darat seperti sedimentasi dan aliran air tawar, maupun yang disebabkan oleh kegiatan manusia di darat seperti penggundulan hutan dan pencemaran (Poernomosidhi, 2007 : 3).

Undang-undang No.1 tahun 2014 Tentang Pengelolaan Wilayah Pesisir dan Pulau-pulau Kecil dinyatakan bahwa pengelolaan sumberdaya alam di saratan, lautan dan udara perlu dilakukan secara terkordinasi dan terpadu dengan sumberdaya manusia dan sumberdaya buatan dalam dalam pola pembangunan berkelanjutan dengan mengembangkan tata ruang dalm suatu kesatuam tata lingkungan yang dinamis serta tetap memelihara kemampuan lingkungan sesuai

dengan pembangunan yang berwawasan lingkungan. Khusus untuk ruang laut dan udara akan diatur dengan aturan lain (pasal 16), sedangkan untuk klasifikasi ruang berdasarkan atas fungsi kawasan akan dibagi atas kawasan lindung dengan kawasan budidaya.

Karena belum adanya aturan yang jelas mengenai pemanfaatan wilayah laut maka untuk itu telah ditetapkan pedoman umum penyusunan rencana tata ruang khususnya pengelolaan pesisir sehingga dikeluarkan Kepmen No.34 tahun 2002 tentang pedoman umum penataan ruang pesisir dan pulau-pulau kecil.

Menurut Keputusan Menteri Kelautan dan Perikanan Nomor 34 Tahun 2002 Tentang Pedoman Umum Penataan Ruang Pesisir dan Pulau-Pulau Kecil, memberi batasan mengenai wilayah pesisir sebagai berikut : (1) Wilayah pesisir adalah daerah pertemuan antara darat dan laut : kearah darat wilayah pesisir meliputi bagian daratan, baik kering maupun terendam air, yang masih dipengaruhi sifat-sifat laut seperti pasang surut, angin laut, dan perembesan air asin ; sedangkan kearah laut mencakup bagian laut yang masih dipengaruhi oleh proses alami yang terjadi di darat seperti sedimentasi dan aliran air tawar, maupun yang disebabkan karena kegiatan manusia di darat seperti penggundulan hutan dan pencemaran. (2) Batasan di atas menunjukkan bahwa tidak terdapat garis batas nyata wilayah pesisir. Batas tersebut hanyalah garis khayal yang letaknya ditentukan oleh kondisi dan situasi setempat. Di tempat yang landai garis batas ini dapat berada jauh dari garis pantai, dan sebaliknya untuk wilayah pantai yang terjal.

Menur Dietriech G Begen (2002:18) “Wilayah Pesisir didefinisikan sebagai bagian wilayah dimana daratan berbatasan langsung dengan laut, batas daratan ,meliputi daerah daerah yang tergenang air maupun yang tidak tergenang air yang masih dipengaruhi oleh proses-proses laut seperti pasang surut, angin laut, intruisi garam, sedangkan batas di laut adalah daerah-daerah yang dipengaruhi oleh proses prose salami di daratan seperti sedimentasi dan mengalirnya air tawar ke laut, serta daerah-daerah laut yang dipengaruhi oleh kegiatan-kegiatan manusia di daratan.

#### **F. Peranan Desa**

Soerjono Soekanto (1987:221) mengemukakan definisi peranan lebih banyak menunjukkan pada fungsi, penyesuaian diri dan sebagai suatu proses, jadi tepatnya adalah bahwa seseorang menduduki suatu posisi atau tempat dalam masyarakat serta menjalankan suatu peranan.

Sedangkan menurut Poerwodarminta (1995: 571) “peran merupakan tindakan yang dilakukan seseorang atau sekelompok orang dalam suatu peristiwa”. Berdasarkan pendapat Poerwadarminta maksud dari tindakan yang dilakukan seseorang atau sekelompok orang dalam suatu peristiwa tersebut merupakan perangkat tingkah laku yang diharapkan, dimiliki oleh orang atau seseorang yang berkedudukan di masyarakat. Menurut Kamus Besar Bahasa Indonesia : “Peran adalah seperangkat tingkah yang diharapkan dimiliki oleh orang yang berkedudukan dalam masyarakat”.

Muta'ali (2011:23-24) menjelaskan bahwa peranan utama dari pengembangan wilayah adalah menggarap kelangsungan persoalan-persoalan fungsional yang berkaitan dengan tingkat regional/wilayah. Hal ini menimbulkan dua cara pendekatan, yaitu di satu pihak pengembangan wilayah merupakan perencanaan perluasan dari perencanaan wilayah, terutama untuk mengenali masalah-masalah yang hanya dapat diputuskan oleh wilayah-wilayah yang lebih besar daripada kota. Hal ini mengingat perencanaan suatu kota tidak dapat mengabaikan perkembangan wilayah lain disekitarnya. Sedangkan dipihak lain, pengembangan wilayah merupakan perencanaan mengenai bagaimana mengalokasikan sumber daya yang dimiliki, baik sumber daya manusia (tenaga kerja), sumber daya alam, maupun kesempatan-kesempatan interregional yang dikaitkan dengan prospek-prospek dan kecenderungan ekonomi dalam jangka panjang.

Dengan demikian selain mengkoordinasikan pengembangan kota dengan wilayah-wilayah disekitarnya, pembangunan wilayah juga berusaha mengefisiensikan pembangunan agar dapat dilaksanakan seoptimal mungkin. Selain itu, pembangunan wilayah juga bertujuan untuk memperkecil kesenjangan antar wilayah (disparitas wilayah). Di sini pengembangan wilayah adalah untuk “menyeimbangkan” pertumbuhan dan perkembangan antar wilayah. Walaupun istilah keseimbangan wilayah (*Regional balance*) di sini mengandung suatu arti yang agak membingungkan dan dapat diartikan beraneka ragam. Pemerintah harus menggunakan kontribusi kebijakan-kebijakan untuk menjamin agar tingkat kesempatan untuk mengatasi kelemahan-kelemahan dalam bidang ekonomi,

sosial, dan lingkungan serta untuk menghasilkan seluruh potensi yang dimilikinya sehingga dengan demikian dapat menghasilkan suatu jaminan bahwa “kualitas hidup” bukanlah merupakan suatu fungsi dari daerah mana penduduk tinggal dan bekerja.

Berdasarkan definisi dan konsep di atas dapat disimpulkan bahwa peran merupakan fungsi penyesuaian yang dimiliki oleh seseorang, kelompok, dan wilayah yang mempunyai kedudukan. Apabila konsep tersebut dikaitkan dengan wilayah maka, dapat disimpulkan definisi peran adalah tugas dan fungsi wilayah terhadap wilayah itu sendiri dan wilayah disekitarnya.

Secara etimologi kata desa berasal dari bahasa sansekerta, deca yang berarti tanah air, tanah asal, atau tanah kelahiran. Dari perspektif geografis, desa atau *village* yang diartikan sebagai “ *a groups of houses or shops in a country area, smaller than and town* “. Desa adalah kesatuan masyarakat hukum yang memiliki kewewenangan untuk mengurus rumah tangganya berdasarkan hak asal-usul dan adat istiadat yang diakui dalam Pemerintahan Nasional dan berada di Daerah Kabupaten.

Desa menurut H.A.W. Widjaja (2012:94) dalam bukunya yang berjudul “Otonomi Desa” menyatakan bahwa Desa adalah sebagai kesatuan masyarakat hukum yang mempunyai susunan asli berdasarkan hak asal-usul yang bersifat istimewa. Landasan pemikiran dalam mengenai Pemerintahan Desa adalah



keanekaragaman, partisipasi, otonomi asli, demokratisasi dan pemberdayaan masyarakat.

Menurut R. Bintarto (1984:28), berdasarkan tinjauan geografi yang dikemukakannya, desa merupakan suatu hasil perwujudan geografis, sosial, politik, dan cultural yang terdapat disuatu daerah serta memiliki hubungan timbal balik dengan daerah lain. Menurut Kamus Besar Bahasa Indonesia, desa adalah suatu kesatuan wilayah yang dihuni oleh sejumlah keluarga yang mempunyai system pemerintahan sendiri (dikepalai oleh seorang Kepala Desa) atau desa merupakan kelompok rumah di luar kota yang merupakan kesatuan.

Peraturan Pemerintah Nomor 72 Pasal 1 Tahun 2005 Tentang Desa adalah desa atau yang disebut dengan nama lain, selanjutnya disebut Desa, adalah kesatuan masyarakat hukum yang memiliki batas-batas wilayah yang berwenang untuk mengatur kepentingan masyarakat setempat, berdasarkan asal-usul dan adat istiadat setempat yang diakui dan dihormati dalam sistem Pemerintahan Negara Kesatuan Republik Indonesia.

Peraturan Pemerintah Nomor 43 Tahun 2014 tentang Peraturan Pelaksanaan Undang-Undang Nomor 6 Tahun 2014 Pasal 1, Desa adalah Desa dan Desa adat atau yang disebut dengan nama lain, selanjutnya disebut Desa, adalah kesatuan masyarakat hukum yang memiliki batas wilayah yang berwenang untuk mengatur dan mengurus urusan pemerintahan, kepentingan masyarakat setempat berdasarkan prakarsa masyarakat, hak asal-usul, dan/atau hak tradisional yang

diakui dan dihormati dalam sistem pemerintahan Negara Kesatuan Republik Indonesia.

Undang-Undang Nomor 23 Tahun 2014 Tentang Pemerintah Daerah Pasal 1, Desa adalah Desa dan adat atau yang disebut dengan nama lain, selanjutnya disebut , adalah kesatuan masyarakat hukum yang memiliki batas wilayah yang berwenang untuk mengatur dan mengurus urusan pemerintahan, kepentingan masyarakat setempat berdasarkan prakarsa masyarakat, hak asal usul, dan/atau hak tradisional yang diakui dan dihormati dalam sistem pemerintahan Negara Kesatuan Republik Indonesia.

Undang-Undang Nomor 6 Tahun 2014 Tentang Desa Pasal 1, Desa adalah Desa dan adat atau yang disebut dengan nama lain, selanjutnya disebut Desa, adalah kesatuan masyarakat hukum yang memiliki batas wilayah yang berwenang untuk mengatur dan mengurus urusan pemerintahan, kepentingan masyarakat setempat berdasarkan prakarsa masyarakat, hak asal usul, dan/atau hak tradisional yang diakui dan dihormati dalam sistem pemerintahan Negara Kesatuan Republik Indonesia.

Dengan demikian sebagai suatu bagian dari sistem pemerintahan Negara Kesatuan Republik Indonesia yang diakui otonominya dan Kepala melalui pemerintah dapat diberikan penugasan pendelegasian dari pemerintahan atauoun dari pemerintahan daerah untuk melaksanakan pemerintahan tertentu. Landasan pemikiran dalam pengaturan mengenai adalah keanekaragaman, partisipai, otonomi asli, demokratisasi dan pemberdayaan masyarakat. Pemerintahan

berdasarkan Peraturan Pemerintah Nomor 72 Tahun 2005 adalah penyelenggaraan urusan pemerintahan oleh Pemerintahan dan Badan Permusyawaratan dalam mengatur dan mengurus kepentingan masyarakat setempat berdasarkan asal-usul dan adat istiadat yang diakui dan dihormati dalam sistem Pemerintahan Negara Kesatuan Republik Indonesia. Merupakan suatu kegiatan pemerintah , lebih jelasnya pemikiran ini didasarkan bahwa penyelenggaraan tata kelola (disingkat penyelenggara ), atau yang dikenal selama ini sebagai “Pemerintahan ”. Kepala adalah pelaksana kebijakan sedangkan Badan Permusyawaratan dan lembaga pembuatan dan pengawasan kebijakan (Paraturan ).

Menurut Zakaria dalam Wahjudin Sumpeno (2011:67) menyatakan bahwa desa adalah sekumpulan yang hidup bersama atau suatu wilayah, yang memiliki suatu serangkaian peraturan-peraturan yang ditetapkan sendiri, serta berada diwilayah pimpinan yang dipilih dan ditetapkan sendiri. Sedangkan pemerintahan berdasarkan Undang-Undang Nomor 72 Tahun 2005 Tentang pasal 6 menyebutkan bahwa Pemerintahan Permusyawaratan dalam mengatur dan mengurus kepentingan masyarakat setempat berdasarkan asal-usul dan adatistiadat setempat yang diakui dan dihormti dalam sistem Pemerintahan Negara Kesatuan Republik Indonesia.

Dengan demikian sebagai suatu bagian dari sistem pemerintahan Negara Kesatuan Republik Indonesia yang diakui otonominya dan Kepala melalui pemerintah dapat diberikan penugasan pendelegasian dari pemerintahan ataupun pemerintahan daerah untuk melaksanakan urusan pemerintah tertentu. Sebagai

unit organisasi yang berhadapan langsung dengan masyarakat dengan segala latar belakang kepentingan dan kebutuhannya mempunyai peranan yang sangat strategis, khususnya dalam pelaksanaan tugas dibidang pelayanan publik. Maka desentralisasi kewenangan-kewenangan yang lebih besar disertai dengan pembiayaan dan bantuan sarana prasarana yang memadai mutlak diperlukan guna penguatan otonomi menuju kemandirian dan alokasi.

Dalam pengertian menurut Widjaja dan Undang-Undang di atas sangat jelas sekali bahwa desa merupakan *self community* yaitu komunitas yang mengatur dirinya sendiri. Dengan pemahaman bahwa desa memiliki kewenangan untuk mengurus dan mengatur kepentingan masyarakatnya sesuai dengan kondisi dan sosial budaya setempat, maka posisi desa yang memiliki otonomi asli sangat strategis sehingga memerlukan perhatian yang seimbang terhadap penyelenggaraan Otonomi Daerah. Karena dengan Otonomi Desa yang kuat akan mempengaruhi secara signifikan perwujudan Otonomi Daerah.

Desa memiliki wewenang sesuai yang tertuang dalam Peraturan Pemerintah Nomor 6 Tahun 2014 tentang Desa yakni: 1). Menyelenggarakan urusan pemerintahan yang sudah ada berdasarkan hak asal-usul desa. 2). Menyelenggarakan urusan pemerintahan yang menjadi kewenangan kabupaten atau kota yang diserahkan pengaturannya kepada desa, yakni urusan pemerintahan urusan pemerintahan yang secara langsung dapat meningkatkan pelayanan masyarakat. 3). Tugas pembantuan dari pemerintah, Pemerintah Provinsi, dan

Pemerintah Kabupaten atau Kota. 4). Urusan pemerintahan lainnya yang oleh peraturan perundang-undangan diserahkan kepada desa.

Desa juga memiliki hak dan kewajiban yang tertuang dalam Undang-Undang Nomor 6 Tahun 2014 tentang Desa yakni: 1). Mengatur dan mengurus kepentingan masyarakat berdasarkan hak asal-usul, adat-istiadat, dan nilai sosial budaya masyarakat desa. 2). Menetapkan dan mengelola kelembagaan desa. 3). Mendapatkan sumber pendapatan. Desa berkewajiban: 1). Melindungi dan menjaga persatuan, keutuhan serta kerukunan masyarakat desa dalam rangka kerukunan nasional dan keutuhan Negara Kesatuan Republik Indonesia. 2). Meningkatkan kualitas kehidupan masyarakat desa. 3). Mengembangkan kehidupan demokrasi. 4). Mengembangkan pemberdayaan masyarakat desa; dan 5). Memberikan dan meningkatkan pelayanan kepada masyarakat desa.

R.Bintarto (1984:69). Peranan Desa dalam pengertian peranan adalah fungsi desa tersebut. Adapun fungsi desa yaitu: 1). Dalam hubungannya dengan kota, maka desa yang merupakan hinterland atau daerah dukung berfungsi sebagai suatu daerah pemberi bahan makan pokok seperti padi, jagung, ketela, di samping bahan makan lain seperti kacang, kedelai, buah-buahan, dan bahan makan lain yang berasal dari hewan. 2). Desa ditinjau dari sudut potensi ekonomi berfungsi sebagai lumbung bahan mentah dan tenaga kerja. 3). Dari segi kegiatan kerja, desa dapat merupakan desa agraris, desa manufaktur, desa industri, desa nelayan dan sebagainya.

## G. Fungsi dan Peranan Kelembagaan

Kelembagaan (institution) sebagai aturan main (rule of game) dan organisasi, berperan penting dalam mengatur penggunaan alokasi sumberdaya secara efisien, sumberdaya merata, dan berkelanjutan (sustainable). Langkah awal guna mencapai efisiensi dalam alokasi sumberdaya yang optimal adalah perlunya pembagian pekerjaan (division of labour), sehingga setiap pekerja dapat bekerja secara profesional dengan produktivitas yang tinggi. Pembagian pekerjaan selanjutnya akan mengarah kepada spesialisasi ekonomi, sedangkan spesialisasi yang berlanjut akan mengarah kepada peningkatan efisiensi dengan produktivitas yang makin tinggi. Sebagai hasil dari pembagian pekerjaan dan spesialisasi pada sistem ekonomi maju sering mengarah kepada keadaan dimana orang-orang menjadi hampir tidak mampu lagi berdiri sendiri. Dalam arti mereka tidak dapat menghasilkan barang-barang dan jasa-jasa yang dibutuhkan untuk kehidupan (konsumsinya) sehingga pemenuhan kebutuhannya diperoleh dari orang/pihak lainnya yang berspesialisasi melalui suatu pertukaran (exchange atau trade) yang dalam ekonomi disebut transaksi ekonomi.

Terdapat tiga komponen utama yang mencirikan suatu kelembagaan, yaitu; (1) batas yuridiksi, (2) *properly right*, dan (3) aturan representasi. Batas yuridiksi menentukan siapa dan apa yang tercakup dalam suatu kelembagaan. *Properly right* mengandung pengertian tentang hak dan kewajiban yang didefinisikan dan diatur oleh hukum, adat, dan tradisi, atau consensus yang mengatur hubungan antar anggota masyarakat dalam hal kepentingannya terhadap sumberdaya. Sedangkan

aturan representasi menentukan siapa yang berhak berpartisipasi dalam proses pengambilan keputusan yang berhubungan dengan sumberdaya yang dibicarakan.

Menurut Anwar (1995:24), selama ini sering terjadi kesalahpahaman bahwa kelembagaan diartikan identik atau dicampur-adukkan dengan system organisasi. Dalam konsep ekonomi kelembagaan (*institutional economic*), maka organisasi merupakan suatu bagian (*unit*) pengambil keputusan yang di dalamnya diatur oleh system kelembagaan atau aturan main (*behavior rule*). Aturan main mencakup kisaran yang luas dan bentuk yang berupa konstitusi dan suatu negara, sampai kepada kesepakatan antara dua pihak (*individu*) yang menyepakati suatu aturan bersama mengenai pembagian manfaat dan beban (biaya) yang harus ditanggung oleh masing-masing pihak guna mencapai tujuan tertentu. Oleh karena itu unsur-unsur kelembagaan yang mengatur transaksi pertukaran manfaat biaya di antara para pesertanya menjadi sangat penting.

Secara operasional indikator perkembangan kelembagaan dapat dilihat dari (1) perkembangan peraturan, perundang undangan serta, kebijakan-kebijakan; dan (2) ada tidaknya, serta perkembangan lembaga-lembaga (organisasi) masyarakat baik formal maupun non formal, sosial, maupun lembaga pemerintahan. (Ernan Rustiadi dkk, 2011:36)

#### **H. Acuan Pengembangan**

Dinamika perkembangan dan pertumbuhan wilayah akan memerlukan upaya untuk tetap menjaga kesinambungan pembangunan, sehingga diperlukan proses evaluasi terhadap produk rencana tata ruang yang telah ditetapkan sebelumnya.

Suatu produk rencana tata ruang adalah usaha untuk mengefektifkan kembali rencana sebagai pedoman pelaksanaan pembangunan dan perangkat monitoring terhadap hasil-hasil pembangunan yang telah dicapai.

Berdasarkan hal tersebut bahwa Rencana Tata Ruang Wilayah (RTRW) dan Rencana Pembangunan Jangka Menengah Daerah (RPJMD) adalah sebagai acuan pengembangan kedepannya. Pengembangan menyangkut Kecamatan Pulau Sembilan Kabupaten Sinjai adalah :

1. Potensi Sumber daya Alam

- a. Potensi Perkebunan

Jenis komoditi tanaman perkebunan yang dikembangkan oleh penduduk di Kabupaten Sinjai adalah kelapa hibrida, kelapa dalam, kopi, coklat, cengkeh, kemiri, panili, lada, dan lainlain. Dari segi jumlah produksi, jenis tanaman Kelapa Dalam dan Kopi memiliki jumlah produksi yang tertinggi, yaitu sebesar 5.285,00 Ton dan 4.533,75 Ton.

Dalam perkembangannya tanaman perkebunan menunjukkan gejala ke arah lebih baik. Untuk lebih jelasnya luas lahan perkebunan di Kabupaten Sinjai dirinci tiap kecamatan dapat dilihat pada tabel berikut.



**Tabel. 2.1 Luas Lahan Perkebunan Di Kabupaten Sinjai  
Tahun 2010**

| NO         | KECAMATAN      | LAHAN PERKEBUNAN<br>(HA) | PERSENTASE<br>(%) |
|------------|----------------|--------------------------|-------------------|
| 1          | Sinjai Utara   | 611,00                   | 1,44              |
| 2          | Sinjai Timur   | 2.890,00                 | 6,80              |
| 3          | Sinjai Selatan | 7.106,00                 | 16,71             |
| 4          | Sinjai Tengah  | 6.603,00                 | 15,53             |
| 5          | Sinjai Barat   | 4.019,00                 | 9,45              |
| 6          | Sinjai Borong  | 4.612,00                 | 10,85             |
| 7          | Bulupoddo      | 5.101,00                 | 12,00             |
| 8          | Tellulimpoe    | 11.519,00                | 27,09             |
| 9          | Pulau Sembilan | 61,00                    | 0,14              |
| TOTAL LUAS |                | 42.522,00                | 100,00            |

Sumber: Dinas Pertanian Tanaman Pangan & Hortikultura Kab. Sinjai,  
Tahun 2011

b. Perikanan dan Kelautan

Wilayah Kabupaten Sinjai merupakan salah satu daerah perairan laut yang berbatasan dengan Teluk Bone, memiliki prospek untuk pengembangan usaha di sektor kelautan dan perikanan, seperti perikanan tangkap, budidaya laut, budidaya payau dan budidaya air tawar. Berikut ini tabel yang memperlihatkan potensi sumberdaya perikanan dan kelautan di Kabupaten Sinjai.

**Tabel. 2.2 Potensi Perikanan dan Kelautan Di Kabupaten Sinjai,  
Berdasarkan Lokasi Kegiatan**

| NO     | JENIS KEGIATAN                  | POTENSI (TON & HA) | LOKASI/KECAMATAN  |
|--------|---------------------------------|--------------------|---|
| 1      | Penangkapan                     | 38.817,50          | Pulau Sembilan, Sinjai Utara, Sinjai Timur & Tellulimpoe    |
| 2      | Budidaya Jaring Apung           | 187,00             | Pulau Sembilan, Sinjai Utara, Sinjai Timur & Tellulimpoe    |
| 3      | Budidaya Tambak                 | 713,50             | Sinjai Utara, Sinjai Timur & Tellulimpoe                    |
| 4      | Budidaya Kolam                  | 410,00             | Sinjai Tengah, Sinjai Selatan, Sinjai Borong & Sinjai Barat |
| 5      | Budidaya Minapadi               | 711,00             | Sinjai Barat & Sinjai Borong                                |
| 6      | Budidaya Rumput Laut di Laut    | 860,00             | Pulau Sembilan  |
| 7      | Budidaya Laut Sistem Penculture | 186,90             | Pulau Sembilan  |
| JUMLAH |                                 | 41.885,90          |   |

Sumber: Dinas Kelautan & Perikanan kab. Sinjai, Th. 2011

## 2. Kebijakan Pembangunan Kabupaten Sinjai

Untuk mencapai tujuan penataan ruang Kabupaten Sinjai, maka dirumuskan kebijakan pembangunan yang berbasis ruang, sebagai berikut:

- a. Peningkatan kinerja kawasan perkotaan sebagai pusat distribusi pelayanan terhadap kawasan sekitarnya melalui pengembangan fungsi yang berhirarki sesuai dengan skala pelayanan masing-masing kawasan perkotaan;
- b. Peningkatan sistem transportasi guna membuka dan meningkatkan aksesibilitas terhadap seluruh kawasan;
- c. Peningkatan sistem jaringan infrastruktur wilayah guna mendorong pertumbuhan wilayah dan meningkatkan produktivitas sentrasentra produksi;
- d. Penetapan dan pelestarian kawasan yang berfungsi lindung sebagai perwujudan kelestarian fungsi lingkungan hidup;
- e. Pengelolaan dan pengembangan kawasan budidaya secara optimal guna memacu tingkat produktivitas dan pertumbuhan ekonomi wilayah, sesuai dengan daya dukung dan daya tampung lahan yang dimiliki;
- f. Pengembangan sektor-sektor unggulan dan optimalisasi potensi lokal guna menunjang keterpaduan pembangunan dan pengembangan agro industri; dan
- g. Penetapan dan pengelolaan kawasan strategis guna menunjang pengembangan kepentingan ekonomi, sosial budaya, pendayagunaan sumber daya alam dan/atau teknologi tinggi, dan kepentingan fungsi dan daya dukung lingkungan hidup.

### 3. Kawasan Peruntukan Pariwisata

Beragam tujuan maupun obyek wisata dalam berbagai aspek seperti daya tarik keindahan alam darat maupun laut, budaya, sejarah, olahraga, konvensi dan belanja tersebar di kawasan perdesaan maupun perkotaan wilayah Kabupaten Sinjai. Kriteria Kawasan Pariwisata, meliputi:

- a. Kawasan yang secara teknis dapat digunakan kegiatan pariwisata serta tidak mengganggu kelestarian budaya, keindahan alam, dan lingkungan;
- b. Secara ruang apabila digunakan untuk kegiatan pariwisata mampu memberikan manfaat:
  - 1) Meningkatkan devisa dan mendayagunakan investasi;
  - 2) Meningkatkan perkembangan pembangunan lintas sektor dan sub sektor serta kegiatan ekonomi sekitarnya;
  - 3) Tidak mengganggu fungsi lindung;
  - 4) Tidak mengganggu upaya pelestarian kemampuan sumberdaya alam;
  - 5) Meningkatkan pendapatan masyarakat;
  - 6) Meningkatkan pendapatan nasional dan daerah;
  - 7) Meningkatkan kesempatan kerja;
  - 8) Melestarikan budaya; dan
  - 9) Meningkatkan kesejahteraan masyarakat.

Sektor pariwisata merupakan salah satu sektor yang memberikan manfaat ekonomi yang besar baik bagi pemerintah maupun masyarakat.

Objek wisata di Kabupaten Sinjai meliputi objek wisata bersejarah, wisata alam, wisata bahari:

- a. Peruntukan pariwisata budaya; Peruntukan pariwisata budaya di Kecamatan Pulau Sembilan kabupaten Sinjai yang memiliki potensi untuk dikembangkan adalah berupa Makam Tenri Ayu.
  - b. Peruntukan pariwisata alam; Peruntukan pariwisata alam di Kecamatan Pulau Sembilan Kabupaten Sinjai, meliputi: Wisata Bahari Pulau Larea-Rea, Bunging Tellue, Pantai Passi Lampee, Pantai Kanalo Dua, Bunging Lafoifoi, Buhung Pitue, Batu Balandae, Batang Lampe, dan Goa Kris Muda;
4. Kawasan Perdagangan
- Perdagangan memegang penting dalam memacu roda perekonomian di Kabupaten Sinjai oleh karena pelayanan sarana perdagangan berkaitan langsung dengan kebutuhan masyarakat. Selain fungsinya sebagai tempat transaksi jual dan beli, sarana perdagangan juga berfungsi sebagai pendistribusi kebutuhan masyarakat, dan pendistribusi pemasaran hasil-hasil produksi sektor kegiatan ekonomi masyarakat. Dimana Kecamatan Pulau Sembilan masuk dalam Rencana pengembangan pasar lokal di Kawasan Perkotaan (PPL).

### 5. Kawasan Strategis Provinsi (Ksp)

Penetapan kawasan strategis Provinsi Sulawesi Selatan yang berada dalam wilayah Kabupaten Sinjai, berdasarkan arahan Rencana Tata Ruang Wilayah (RTRW) Provinsi Sulawesi Selatan, Tahun 2008, terdapat 3 (tiga) kategori, yaitu: 1) Kawasan Strategis Pertumbuhan Ekonomi; dan 2) Kawasan strategis kepentingan sumberdaya alam. Lebih jelasnya dapat dilihat pada tabel berikut.

**Tabel. 2.3 Rencana Kawasan Strategis Provinsi (KSP) di Kabupaten Sinjai**

| NO | KAWASAN STRATEGIS<br>(KECAMATAN)   | LOKASI                  |
|----|--|-------------------------|
| 1  | Kawasan Strategis Dari Sudut<br>Kepentingan Pertumbuhan Ekonomi<br>Kawasan Pengembangan Budidaya<br>Rumput Laut                          | Kec. Pulau Sembilan     |
| 2  | Kawasan Strategis Dari Sudut<br>Kepentingan Pendayagunaan<br>Sumberdaya Alam dan/atau<br>Teknologi Tinggi Kawasan<br>Pertambangan Minyak | Blok Kambuno Teluk Bone |

Sumber: RTRW Prov. Sul-Sel, Th. 2008

### 6. Kawasan Strategis Dari Sudut Kepentingan Fungsi Dan Daya Dukung Lingkungan Hidup

Kawasan Strategis Kepentingan Fungsi Daya dukung dan Lingkungan, merupakan kawasan yang memiliki nilai strategis dari sudut kepentingan fungsi dan daya dukung lingkungan hidup, seperti:

- a. Tempat perlindungan keanekaragaman hayati;
- b. Kawasan lindung yang ditetapkan bagi perlindungan ekosistem, flora dan/atau fauna yang hampir punah dan atau diperkirakan akan punah yang harus dilindungi dan/atau dilestarikan;
- c. Kawasan yang memberikan perlindungan keseimbangan tata guna air yang setiap tahun berpeluang menimbulkan kerugian;
- d. Kawasan rawan bencana alam; dan
- e. Kawasan yang sangat menentukan dalam perubahan rona alam dan mempunyai dampak luas terhadap kelangsungan kehidupan.

Kawasan Strategis Kepentingan Fungsi Daya Dukung dan Lingkungan Hidup, merupakan arahan pengelolaan kawasan lindung, yang penetapannya bertujuan untuk memberikan ruang bagi perlindungan dan pelestarian lingkungan, serta mencegah terjadinya dampak akibat daya dukung lingkungan yang mengalami degradasi, meliputi:

- a. Kawasan Hutan Bakau Tongke-Tongke, di Kecamatan Sinjai Timur;
- b. Kawasan Pulau Sembilan, di Kecamatan Pulau Sembilan; dan
- c. Kawasan Taman Hutan Raya Abdul Latief, di Kecamatan Sinjai Borong.

#### 7. Ketentuan Umum Peraturan Zonasi

Dalam UU No. 26 Tahun 2007 tentang Penataan Ruang pasal (35), disebutkan bahwa: “Pengendalian pemanfaatan ruang dilakukan melalui penetapan peraturan zonasi, perizinan, pemberian insentif dan disinsentif, serta pengenaan sanksi”. Pengendalian pemanfaatan ruang pada dasarnya dimaksudkan pemanfaatan ruang dilakukan sesuai dengan rencana tata ruang. Dengan demikian fungsi pengendalian pemanfaatan ruang akan disesuaikan dengan kebutuhan dan kedetailan rencana yang ada, dan selanjutnya digunakan untuk menciptakan tertib tata ruang.

#### 8. Rencana Zonasi Wilayah Pesisir dan Pulau-Pulau Kecil Kabupaten Sinjai

Dalam Peraturan Daerah Kabupaten Sinjai Nomor 30 Tahun 2012 Tentang Rencana Zonasi Wilayah Pesisir dan Pulau-Pulau Kecil Kabupaten Sinjai Tahun 2012-2032 menjelaskan RZWP3K diselenggarakan dengan asas manfaat, lestari, seimbang dan berkelanjutan serta berbasis masyarakat dengan prinsip demokrasi. Sasaran Rencana Zonasi Wilayah Pesisir dan Pulau-Pulau Kecil adalah :

- a. Tersedianya pedoman Rencana Zonasi Wilayah Pesisir dan Pulau-Pulau Kecil;
- b. Tercapainya keselarasan, keserasian dan keseimbangan antara manusia dan lingkungannya;
- c. Terkendalinya pemanfaatan sumberdaya wilayah pesisir dan pulau pulau kecil sesuai dengan fungsi dan peruntukannya;



- d. Terlindunginya wilayah pesisir dan pulau-pulau kecil dari usaha dan/atau kegiatan yang menyebabkan pencemaran dan/atau perusakan lingkungan;
- e. Tercapainya kelestarian fungsi pesisir dan pulau-pulau kecil, baik sebagai penyedia sumberdaya alam maupun penyedia jasa-jasa kenyamanan; dan
- f. Terjaminnya kepentingan generasi masa kini dan generasi masa depan.

Kebijakan Rencana Wilayah Pengembangan Pesisir dan Pulau Pulau Kecil Kabupaten Sinjai, meliputi :

- a. Wilayah Pengembangan Pesisir Utara (WPP Utara), dengan pusat pengembangan di Balangnipa dan Lappa, wilayah pengembangan ini meliputi wilayah perairan dan pusat-pusat kegiatan sekunder di pesisir utara hingga perbatasan dengan Kabupaten Bone;
- b. Wilayah Pengembangan Pesisir Selatan (WPP-S), dengan pusat pengembangan di ibukota kecamatan Sinjai Timur. Wilayah pengembangan ini meliputi wilayah kecamatan dan perairan kecamatan Sinjai Timur, Tellu Limpoe sampai dengan perbatasan dengan kabupaten Bulukumba; dan
- c. Wilayah Pengembangan Kepulauan (WPK), dengan pusat pengembangan di Pulau Harapan, wilayah pengembangan ini meliputi seluruh wilayah perairan kecamatan dan pulau Sembilan hingga 4 (empat) mil dari garis pantai.

Wilayah Pengembangan Pesisir Utara (WPP Utara) berfungsi sebagai pusat kegiatan perdagangan wilayah dimana Kota Balangnipa ditetapkan

sebagai pusat kegiatan utama, sementara Lappa dan sekitarnya menjadi pusat pengembangan niaga Maritim. Wilayah Pengembangan Pesisir Selatan (WPP Selatan) berfungsi sebagai kawasan konservasi mangrove dan pariwisata pantai, Wilayah Pengembangan Kepulauan (WPK) berfungsi sebagai pusat kegiatan perikanan tangkap, budidaya laut, kawasan konservasi dan pariwisata.

#### **I. Sektor-Sektor Strategis.**

Pembangunan dalam waktu luas selalu mengacu pada proses perubahan baik struktur ekonomi maupun sosial budayanya yang dapat menciptakan kemajuan bagi kehidupan umat manusia. Proses ini berdemensi global, meliputi; perubahan-perubahan mendasar dalam struktur sosial, pola pikir masyarakat, kelembagaan, pengurangan disparitas, pemberantasan kemiskinan absolut dan percepatan laju pertumbuhan ekonomi. Laju pertumbuhan ekonomi dan perubahan-perubahan yang terjadi di suatu daerah menurut *Hoover* dan *Giarrantani* (1984), pada dasarnya diakibatkan oleh interaksi antara sumberdaya alam, sumberdaya manusia, dan investasi. Secara makro hasil interaksi tersebut dapat dianalisis dari perkembangan Produk Domestik Regional Bruto (PDRB).

*Bourdeville* (1961:87) menampilkan teori pertumbuhan dan mendefinisikan kutub pertumbuhan sebagai perangkat industri sedang berkembang yang teralokasi disuatu wilayah dan mendorong perkembangan ekonomi lebih lanjut melalui wilayah pengaruhnya. Mengingat pembangunan dilaksanakan secara bertahap,

terencana dan berkesinambungan, maka pendekatan sektor perlu digunakan untuk mendekatkan pembangunan nasional melalui kegiatan usaha yang dikelompokkan menurut jenis kedalam sektor strategis. Dengan pendekatan ini pembangunan dapat dikelola pada lingkup nasional maupun daerah. Sektor tersebut dalam pembangunan wilayah menurut *Adisasmita* (1994:48) terdapat sektor-sektor strategis. Sektor strategis yang dimaksud adalah:

1. Sektor yang menghasilkan produksi dan mempunyai kontribusi besar terhadap nilai PDRB.
2. Sektor yang terinterpretasikan memberikan lapangan kerja lebih besar.
3. Sektor yang mempunyai tingkat keterkaitan yang kuat terhadap pengembangan sektor lainnya.
4. Sektor yang potensial meningkatkan ekspor nonmigas walaupun kontribusi terhadap PDRB relatif kecil tetapi sektor tersebut mempunyai prospek untuk dikembangkan.

#### **J. Peranan Sumberdaya Manusia dalam Pengembangan Wilayah.**

Diantara berbagai faktor produksi, sumberdaya manusia merupakan salah satu faktor yang mempunyai peranan sangat penting dalam pembangunan nasional maupun pengembangan wilayah. Selain sebagai pelaksana pembangunan, sumberdaya manusia juga berperan sebagai sasaran pembangunan. Untuk melihat peranan tersebut, perlu diketahui seberapa besar potensi sumberdaya manusia untuk mendukung pengembangan wilayah, baik dilihat dari tingkat pendidikan,

umur, lapangan pekerjaan, lokasi wilayah, dan sebagainya. Kemudian dapat ditelaah permasalahannya serta dicari alternatif pemecahan masalahnya untuk mendukung penyusunan kebijaksanaan pengembangan dan pembangunan wilayah. (*Subroto, 1999:57*).

Beberapa ahli, seperti *H.W. Singer* (1959:58) pernah mengemukakan bahwa faktor sumberdaya manusia merupakan faktor utama dalam pembangunan ekonomi. *Fabrican* menyatakan adanya kaitan yang erat antara pendidikan dan penghasilan yang diperoleh oleh seorang tenaga kerja. Mengenai hubungan antara pertumbuhan sumberdaya manusia dengan pembangunan ekonomi, terdapat 3 (tiga) pendapat yang berlainan, yaitu:

1. Meningkatnya jumlah sumberdaya manusia akan merangsang pembangunan ekonomi karena sumberdaya manusia yang banyak akan meningkatkan produktifitas.
2. Tidak ada hubungan antara pertumbuhan penduduk dengan pembangunan ekonomi. Pendapat ini umumnya dianut oleh kelompok *Marxis*. Mereka beranggapan bahwa kegagalan pembangunan ekonomi bukan karena pertumbuhan penduduk, tetapi karena kegagalan lembaga sosial di wilayah atau daerah yang bersangkutan.
3. Pertumbuhan penduduk jika tidak diawasi akan menghilangkan hasil-hasil pertumbuhan ekonomi. Menurut paham ini, dengan mengurangi pertumbuhan

penduduk, maka pembangunan ekonomi akan dapat dilaksanakan dengan lebih baik lagi.

Di lain pihak, untuk meningkatkan kesempatan kerja dalam rangka pengembangan wilayah, maka diperlukan; (i) Pemerataan pembangunan melalui peningkatan kegiatan ekonomi antarpulau yang semakin terkait dan tersebar, (ii) Mendorong dan mengusahakan melalui perkembangan sektor industri di luar Pulau Jawa dan Pulau Sumatera guna meningkatkan pembangunan wilayah sesuai dengan potensi daerah masing-masing, (iii) Meningkatkan pengembangan sektor agroindustri, khususnya di luar Jawa, agar dapat menjadi andalan bagi perolehan devisa serta dapat menyerap lebih banyak tenaga kerja, dan (iv) Meningkatkan bantuan pengembangan dan pembinaan pengusaha kecil dan menengah melalui pelaksanaan perkreditan, permodalan, teknologi, manajemen, dan pemasaran, mengingat pengusaha kecil dan menengah mampu bertahan menghadapi krisis ekonomi selama ini.

#### **K. Kebijakan Pendayagunaan Sumberdaya Lahan untuk Pengembangan Wilayah.**

Untuk mendukung langkah kebijakan yang lebih terarah, yang dapat mendorong kegiatan investasi dan pembangunan daerah, maka diperlukan identifikasi potensi daerah secara komprehensif untuk mengetahui pengwilayahan komoditas unggulan dan peluang pengembangannya di masa mendatang di setiap

kabupaten. Hal ini sudah merupakan suatu kebutuhan bagi daerah, terutama dengan mulai dilaksanakannya otonomi daerah.

#### 1. Pengembangan Komoditi Unggulan

Pengembangan komoditas potensial dan unggulan daerah di kabupaten merupakan salah satu upaya yang sangat penting dan memerlukan perhatian yang lebih sungguh-sungguh agar dapat dicapai produktivitas dan nilai tambah yang setinggi-tingginya untuk meningkatkan pendapatan daerah dan pendapatan masyarakat.

Pemerintah daerah haurs mengidentifikasi potensi komoditas yang ada dan merumuskan program pengembangannya yang dilaksanakan oleh masing-masing sektoral. Namun, nampaknya program pengembangan komoditas ini perlu lebih terarah lagi dengan memberikan prioritas pada komoditas-komoditas unggulan dan andalan yang memiliki prospek yang baik di masa mendatang dan dapat memberikan nilai tambah yang tinggi. Disamping itu, mengingat begitu tingginya perolehan devisa bagi negara dan begitu pentingnya untuk meningkatkan kemampuan dalam persaingan perdagangan secara global, maka komoditas yang berorientasi ekspor perlu diprioritaskan pengembangannya.

Pendekatan yang dilakukan untuk mengetahui kondisi dan potensi penanaman modal secara optimal, sebagai berikut:

- a. Identifikasi potensi sumberdaya alam dengan melihat kesesuaian lahan dan agroklimat komoditas pertanian untuk mengetahui komoditas yang dapat dijadikan sebagai komoditas unggulan dan andalan daerah.
- b. Identifikasi potensi sosial ekonomi khususnya peluang pasar komoditas, baik pasar lokal, regional maupun internasional.
- c. Analisis kebijaksanaan untuk mengetahui opini para pengambil keputusan di daerah agar dapat diketahui arah kebijaksanaan yang diambil oleh masing-masing pihak, sehingga dapat dicarikan titik temu di dalam penentuan prioritas pengembangan komoditas untuk wilayah kabupaten.

Melalui pendekatan tersebut, maka di dalam penentuan komoditas unggulan dan wilayah pengembangan prioritas digunakan beberapa kriteria seleksi, yang terdiri sebagai berikut:

- a. Peluang pasar, yakni dengan melihat berbagai aspek pemasaran komoditas seperti; potensinya sebagai penghasil devisa, produk substitusi impor, dan komoditas strategis, khususnya sebagai bahan makanan pokok dalam negeri.
- b. Kesesuaian lahan yang juga telah mencerminkan kesesuaian agroklimat dan diukur dengan luas lahan yang sesuai, khususnya untuk komoditas pertanian. Untuk melengkapi indentifikasi potensi suatu komoditas

dikaitkan dengan sumberdaya lahan, maka digunakan juga ukuran luas lahan dan produksi yang ada saat ini.

- c. Keterkaitan ke depan dan ke belakang, antara lain berupa potensi komoditas sebagai penghasil bahan baku industri.
- d. Kebijakan pemerintah setempat.

## 2. Kajian Aspek Pasar

Jika kita lihat dari aspek peluang pemasaran, maka beberapa komoditas yang memiliki keunggulan komoditas dari segi peluang pasar, maka dapat dilakukan pengelompokan sebagai berikut:

- a. Komoditas strategis penghasil makanan pokok yang sangat dibutuhkan dan perlu dipertahankan serta ditingkatkan lagi produksinya di masa mendatang.
- b. Komoditas substitusi impor yang memiliki keterkaitan dengan sektor lain terutama sektor industri dan peternakan, dengan tingkat konsumen dan permintaan di dalam negeri cukup tinggi, tetapi masih perlu mengimpor dari luar negeri.
- c. Komoditas utama penghasil devisa disamping untuk konsumen dalam negeri.
- d. Komoditas utama untuk konsumsi dalam negeri, tetapi sebenarnya memiliki potensi dan peluang yang baik untuk diekspor.



- e. Komoditas yang memiliki potensi dan pangsa pasar yang baik serta memiliki keterkaitan yang kuat dengan industri kecil rumah tangga.
- f. Komoditas ekspor yang produksinya masih rendah dan perlu dipelajari peluang pengembangannya.
- g. Komoditas untuk pasaran lokal, regional, dan nasional.
- h. Komoditas khas untuk pasaran dalam negeri dan penunjang pariwisata.
- i. Komoditas untuk pasaran dalam negeri yang belum banyak diusahakan atau masih memerlukan kajian mendalam.

Setiap kelompok komoditas memiliki karakteristik spesifik dari segi peluang pasar, sehingga kelompok komoditas tertentu dapat diprioritaskan untuk dikembangkan sesuai dengan keunggulannya. Demikian juga dilihat dari aspek sumberdaya lahan dan aspek lainnya. Akan, tetapi komoditas yang menempati prioritas tertinggi adalah yang memiliki keunggulan ganda dilihat dari aspek pasar dan aspek lainnya. Masalah kriteria penentuan prioritas ini tentunya akan tergantung pada kebijaksanaan dari pemerintah setempat, yang berkaitan dengan orientasi dan sasaran pembangunan yang diinginkan, disesuaikan dengan kondisi, kebutuhan, dan aspirasi masyarakat setempat.

### 3. Kajian Aspek Lahan

Tinjauan dari segi pemasaran, walaupun masih secara kualitatif, telah dapat memberikan gambaran yang cukup jelas didalam menentukan komoditas yang perlu diprioritaskan untuk dikembangkan. Permasalahan

selanjutnya ialah sampai sejauhmana peluang pengembangan dilihat dari potensi dan ketersediaan lahan yang sesuai. Tinjauan terhadap masalah ketersediaan lahan sesuai ini perlu diperluas lagi melalui kajian yang mendalam untuk berbagai jenis komoditas, terutama dikaitkan dengan kemungkinan pengembangan beberapa komoditas ekspor yang saat ini masih belum banyak diusahakan. Salah satu acuan yang dapat digunakan untuk melihat potensi pengembangan komoditas di masa mendatang, khususnya komoditas pertanian, ditinjau dari segi potensi lahan adalah hasil penelitian dan analisis peta arahan pewilayahan komoditas.

Berbagai komoditas yang memiliki prospek pengembangan yang baik dilihat dari luas lahan yang sesuai berdasarkan hasil evaluasi lahan. Namun, dalam pengembangannya perlu disertai upaya memperluas jaringan pemasarannya. Hasil evaluasi lahan ini tidak menutup kemungkinan pengembangan komoditas lainnya, tetapi dalam evaluasi ini memang jumlah komoditas yang dievaluasi dibatasi.

#### **L. Wilayah sebagai Suatu Elemen Struktur Spasial**

##### **1. Problem Utama Ekonomi Regional**

Ekonomi regional adalah suatu studi yang mempelajari perilaku ekonomi dari manusia didalam wilayah. Studi ini menganalisa proses ekonomi dalam lingkungan *spasial* (mengetahui tata ruang) dan menempatkannya kedalam lansekap ekonomi (*economic land space*). Sebagaimana diketahui bahwa teori

ekonomi tradisional telah lama tidak mau mengenal aspek spasial dari perilaku ekonomi. Model-model klasik dibuat berdasarkan asumsi bahwa kegiatan ekonomi terjadi pada satu titik waktu (*one point*) tanpa memperhitungkan dimensi spasial. Pertanyaan utama dari ekonomi klasik adalah berkisar pada *what to produce. How to produce and for whom to produce*. Yang artinya komoditi apa yang diproduksi, bagaimana memproduksinya, dan untuk siapa komoditi tersebut diproduksi. Pertanyaan-pertanyaan tersebut dianalisa tanpa memasukkan unsur jarak menganggap tidak ada biaya pengangkutan.

Tantangan bagi ekonomi regional yakni dapat dinyatakan bahwa pengetahuan mengenai gejala-gejala ekonomi akan menjadi penting dan nyata apabila faktor tata ruang diintroduksikan sebagai suatu variabel tambahan dalam kerangka teori ekonomi secara eksplisit pertimbangan mengenai dimensi tata ruang tersebut meliputi lima persoalan utama ekonomi regional.

**Pertama**, adalah yang berhubungan dengan penentuan lansekap ekonomi, yaitu mengenai penyebaran kegiatan ekonomi atas tata ruang, dalam hubungan ini beberapa pertanyaan dapat dikemukakan, misalnya;

- a. faktor apa yang mempengaruhi lokasi kegiatan individual?
- b. Bagaimana dapat dijelaskan penyebaran produksi pertanian diatas suatu tanah yang luas?

- c. hipotesa apa yang relevan untuk penentuan lokasi usaha tertentu, suatu industri, sektor industri dan sektor tersier?
- d. model apa yang dapat digunakan untuk menentukan perilaku spasial dari lokasi pemukiman?
- e. bagaimana teori lokasi partial dapat diintegrasikan dalam suatu sistem general? Bagaimana suatu daerah dapat dirincikan sebagai daerah pertanian atau daerah industri dan aglomerasi penduduk?
- f. apakah ada ketergantungan antara pengambilan keputusan mengenai lokasi secara individual?
- g. semua pertanyaan berhubungan erat dan termasuk dalam bidang persoalan utama ekonomi regional, yang pertama yaitu persoalan penentuan lansekap ekonomi.

**Kedua** adalah hubungan dengan diintrodusinya konsep wilayah dalam analisa teoritik. Wilayah disini artikan sebagai sub sistem spasial dari ekonomi nasional. Dengan konsep baru telah mendorong rencana pembangunan sub sistem spasial dan pengukuran aktivitas ekonominya. Beberapa kriteria telah dikembangkan untuk menentukan batasnya suatu wilayah, maupun diakui bahwa hal ini bukan merupakan hal yang gampang.

**Ketiga** adalah menganalisa interaksi antara daerah-daerah. Dapat dibedakan dua bentuk interaksi antar regional, yaitu

- a. arus pergerakan faktor produksi dan

- b. pertukaran komoditi, penjelasan mengenai mengapa terjadi arus pergerakan faktor produksi dan komoditi, dan bagaimana pengaruhnya terhadap kegiatan ekonomi pada suatu daerah itu merupakan titik sentral dalam studi permasalahan ekonomi regional.

Dalam hubungan ini dapat diajukan beberapa pertanyaan, diantaranya: mengapa faktor produksi berpindah dari suatu daerah ke daerah lain? departemen apakah yang mempengaruhi mobilisasi faktor produksi antar daerah.

*Keempat* adalah persoalan analisa optimum atau *aquilibrium* antar daerah. Model tipe ini mencoba menentukan beberapa sumber optimum untuk kegiatan sistem ekonomi dalam lingkungan spasial, keadaan optimum selalu dikaitkan dengan sasaran dan tujuan yang hendak dicapai seperti alokasi sumberdaya yang optimal menurut Pareto (*Pareto optimum Allocation of resources*) atau minimisasi faktor masukan (input) yang telah tertentu. Beberapa pertanyaan dalam hubungan ini dapat dikemukakan, diantaranya mengenai arus transportasi yang optimal untuk kegiatan-kegiatan ekonomi yang berbeda. Spasialisasi produksi regional yang optimal dan pertukaran komoditi yang optimal antar daerah-daerah. Analisa *equilibrium* atau keseimbangan tidak membahas persoalan yang riil, akan tetapi memperinci pola optimal mengenai produksi, lokasi dan perdagangan. Hal ini memperlihatkan integrasi analisa lokasi dan studi pertukaran antar daerah.

Akhirnya dapat dikatakan bahwa analisa optimum dapat dipandang sebagai pembahasan dan implikasi tujuan-tujuan tertentu.

*Kelima*, yaitu persoalan kebijaksanaan ekonomi regional dimasukkan sebagai kegiatan-kegiatan yang berusaha memperhitungkan pengaruh perilaku ekonomi dalam suatu lingkungan spasial. Kebijaksanaan ekonomi regional berusaha mengontrol struktur dan proses ekonomi dalam sub sistem ekonomi nasional. Disini ada beberapa pertanyaan dapat dikemukakan, yaitu sasaran apakah dari kebijaksanaan regional itu? bagaimana sasaran-sasaran tersebut ditetapkan? bagaimana sasaran kebijaksanaan regional tersebut direalisasikan pada tujuan kebijaksanaan nasional dan sebagainya.

## 2. Pertumbuhan Ekonomi Regional

Pertumbuhan ekonomi regional adalah peningkatan volume variabel ekonomi dari suatu sub sistem spasial suatu wilayah. Seringkali dipakai istilah lain yang mempunyai arti yang sama untuk pertumbuhan ekonomi yaitu pembangunan ekonomi atau pengembangan ekonomi. Ada beberapa variabel yang dapat dipilih sebagai indikator atau pengukur pertumbuhan dimaksudkan sebagai peningkatan sebagai suatu keluaran daerah. Peningkatan ini meliputi kapasitas produksi ataupun volume riil produksi.

Pertumbuhan ekonomi juga dapat dinyatakan sebagai peningkatan dalam sejumlah komoditi yang dapat digunakan disuatu daerah. Konsep ini

menyangkut pengaruh perdagangan yaitu dapat diperoleh komoditi sebagai suplay hasil yang meningkat melalui pertukaran antar daerah.

Perencanaan sub sistem dari ekonomi nasional adalah merupakan prasyarat untuk teori pembangunan regional. Juga persoalan bagaimana mengukur peningkatan dalam kegiatan ekonomi suatu daerah harus dipecahkan. Lebih penting bahwa teori pertumbuhan regional harus menganalisa suatu daerah sebagai suatu sistem terbuka yang berhubungan dengan daerah-daerah lain melalui arus perpindahan faktor produksi dan pertukaran komoditi. Dalam hubungan ini beberapa pertanyaan berikut harus dijawab. Dalam cara bagaimana pengembangan ekonomi suatu daerah mempengaruhi pertumbuhan di daerah lain? apakah pembangunan dalam suatu daerah akan meningkat permintaan ekspor untuk daerah lain dan selanjutnya mendorong pembangunan ekonomi suatu daerah akan mengurangi tingkat kegiatan ekonomi di daerah lain tersebut. Persoalan-persoalan diatas menunjukkan bahwa teori pertumbuhan regional itu harus juga merupakan studi interaksi antar regional. Pengembangan regional harus juga dihubungkan dengan perubahan-perubahan dalam lansekap ekonomi. Dalam proses pertumbuhan ekonomi akan terjadi pergeseran dalam permintaan, akan dikemukakan sumberdaya baru, terjadi perbaikan sistem transportasi, penurunan biaya produksi, dan sebagainya.

Peristiwa ini akan mendorong para wiraswasta dan pengusaha industri untuk mempertimbangkan kembali lokasi industrinya dan akan mendorong untuk mengadakan relokasi. Jadi dapat dikatakan bahwa lansekap ekonomi itu merupakan akibat dari pertumbuhan ekonomi. Dilain pihak tingkat pertumbuhan suatu daerah itu tergantung pada alokasi sumberdaya dalam tata ruang pada suatu waktu tertentu. Oleh karena itu hal ini sangat dipengaruhi oleh pengambilan keputusan dalam hal lokasi individual, maka jelaslah bahwa teori pertumbuhan itu harus memperhatikan analisa lansekap ekonomi.

Akhirnya studi pertumbuhan regional sebaiknya dikaitkan pula dengan analisa optimum dan kebijaksanaan regional. Kondisi optimum dalam tata ruang dapat ditafsirkan sebagai tujuan dalam sistem kebijaksanaan regional dan analisa optimum dapat dipakai untuk menetapkan arah pertumbuhan regional secara optimal sepanjang waktu. Aspek-aspek persoalan-persoalan seperti alat apa, kombinasi langkah-langkah kebijaksanaan yang dipergunakan untuk meningkatkan pertumbuhan di suatu wilayah ? alternatif strategi apa yang sebaliknya ditempuh dalam melaksanakan kebijakan pertumbuhan regional ? tindakan-tindakan apakah yang dapat dijalankan untuk mencegah aglomerasi yang berlebihan? Pertanyaan diatas harus diusahakan dijawab agar supaya pengembangan wilayah dapat dilaksanakan secara lebih mantap dan terarah.



### 3. Pengembangan Konsep Tata Ruang Ekonomi

Konsep tata ruang ekonomi sangat penting dalam studi pengembangan wilayah, menurut perkembangan historis, tata ruang ekonomi mengalami perubahan dan pertumbuhan. Beberapa kasus spasial dapat dikemukakan seperti terjadinya pemusatan kegiatan-kegiatan industri dan urbanisasi ke kota-kota besar, terbentuknya pasar-pasar dan pusat baru yang menimbulkan perubahan dalam wilayah-wilayah pelayanan dan mungkin pula perlu dilakukan penyempurnaan dalam pembagian wilayah pembangunan secara menyeluruh. Kasus-kasus diatas merupakan topik-topik yang bersifat kontroversi karena mempunyai pengaruh yang mendasar terhadap pengembangan tata ruang nasional.

Konsep tata ruang ekonomi mempunyai pengertian yang lebih bersifat operasional dan kurang emotif, misalnya; investasi modal, jaringan transportasi, industri, dan meliputi bahan-bahan materil baru dan aturan-aturan baru. Ahli-ahli ilmu bumi menempatkan manusia dalam lingkungan alam, sebaliknya ahli-ahli ekonomi menganggap lingkungan sebagai salah satu faktor yang mempengaruhi kegiatan-kegiatan manusia. Tata ruang ekonomi lebih kompleks dan bersifat multi dimensi.

### M. Konsep-Konsep Pengembangan Wilayah

Langkah-langkah perkembangan wilayah harus berdasarkan kepada konsep dan teori pertumbuhan wilayah yang dapat memberikan sumbangan arahan bagi perbaikan dan pertumbuhan wilayah. Secara sistematis perencanaan wilayah atau analisis wilayah dalam “*Regionalization*” yang berupa deleneasi wilayah yang macamnya ada tiga:

1. Konsep homogen (*homogeneity*) yaitu suatu wilayah dianggap sebagai ruang dimana kegiatan ekonomi terjadi dalam berbagai pelosok yang tersebut terdapat sifat-sifat yang sama. Kesamaan sifat-sifat tersebut antara lain segi pendapatan perkapita, sosial, geografis dan sebagainya.
2. Nodalitas (*nodality*) yaitu dianggap sebagai suatu ekonomi ruang yang dikuasai oleh satu atau beberapa pusat kegiatan ekonomi.
3. konsep perencanaan adalah suatu ekonomi ruang yang berada dibawah satuadministrasi tertentu seperti propinsi, kabupaten, kecamatan dan sebagainya (lincoln Arsyad,1990; 108)

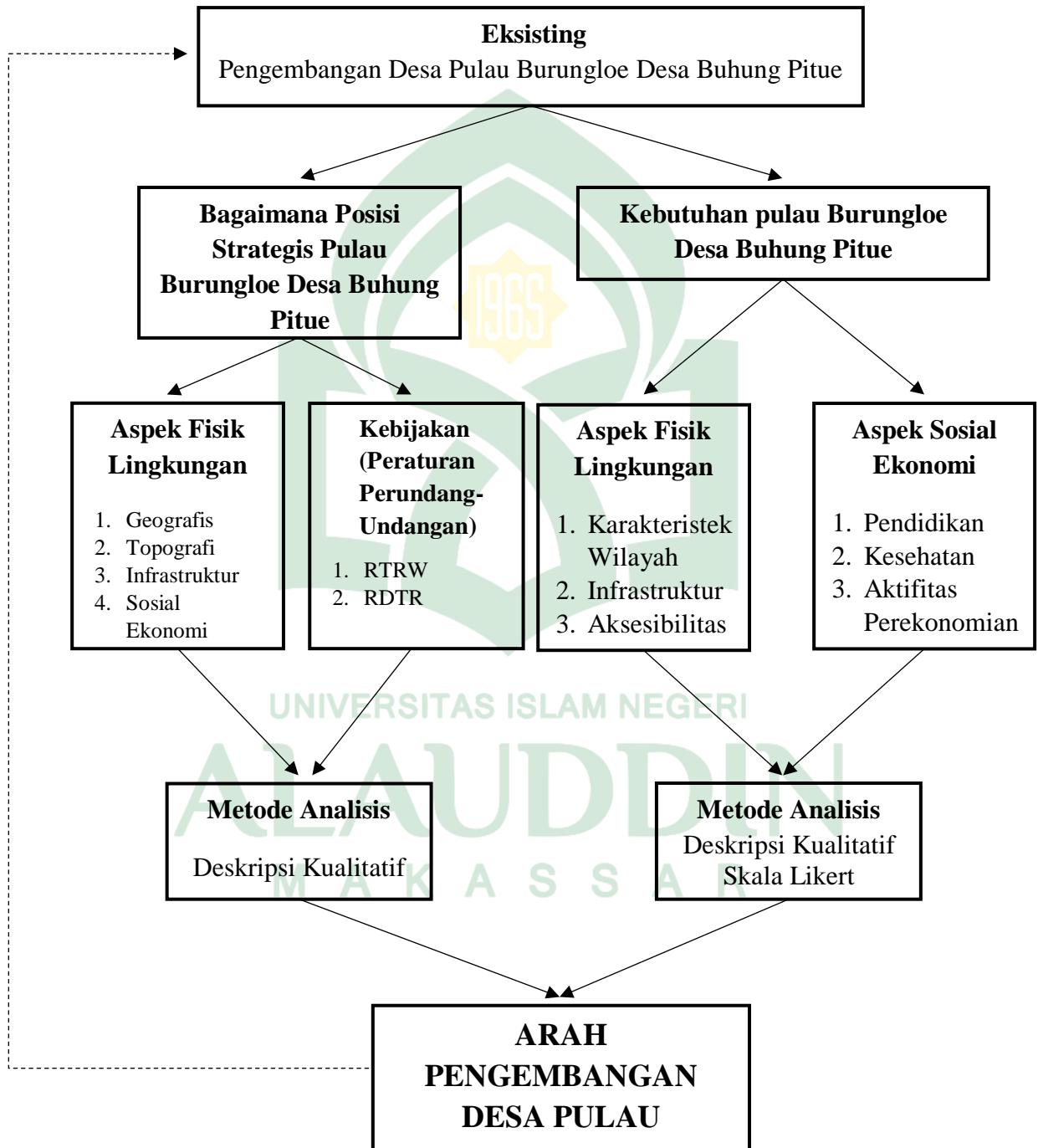
Sedangkan konsep pengembangan wilayah berkembang yang berkembang akhir ini adalah “*Local economic Development*” yang sesungguhnya telah dikembangkan pada konteks Eropa barat. Namun demikian kini semakin dirasakan relevansinya untuk negara-negara yang sedang berkembang seperti di di Indonesia (*Sastrosasmita,1998*).

“*Local economic Development*” pada dasarnya beranggapan bahwa pengembangan wilayah sangat ditentukan oleh tumbuh dan berkembangnya wisatawan lokal yang ditopang oleh kelembagaan-kelembagaan di wilayah tersebut, meliputi industri, asosiasi kegiatan usaha, pemerintahan daerah, pengusaha lokal, dan lainnya.

Untuk mendukung arahan pengembangan konsep wilayah, beberapa teori yang memungkinkan digunakan antara lain yang dikembangkan oleh F.Peroux (1995:47) yang mengemukakan bahwa perkembangan tidak timbul di semua tempat pada waktu yang bersamaan. Timbulnya di beberapa tempat dengan intensitas yang berlainan kemudian menyebar berbagai macam saluran dengan efek yang berlainan pula (Kadariah, 1985:60). Selanjutnya konsep ekonomi tersebut diterjemahkan menjadi konsep *Geografi (Konsep Ruang)* oleh Boudeville yang dikenal dengan konsep *Growth Center*. Ia menganggap bahwa perkembangan wilayah dapat dijalankan dari pusat-pusat yang lebih besar ke pusat-pusat yang lebih kecil, melalui sistem pusat-pusat yang terbentuk secara hirarkis.

Sedangkan secara spasial konsep teori yang dapat dimanfaatkan adalah teori yang dikembangkan oleh Jayadinata (1986:164). Ia mengemukakan bahwa perencanaan di satu wilayah selalu memerlukan lahan sebagai posisi pembangunan hal-hal tertentu. Agar tanah dapat digunakan secara efisien salah satu pandangan dalam perencanaan wilayah tersebut adalah dengan memperhatikan wilayah pedesaan dengan menekankan pada pengembangan tanah bagi sektor pertanian dan rekreasi.

## N. Kerangka Pikir



## **BAB III**

### **METODOLOGI PENELITIAN**

#### **A. Jenis penelitian**

Jenis penelitian ini bersifat *survey* atau penelitian terapan yang di dalamnya mencakup penelitian dengan pendekatan deskriptif kualitatif-kuantitatif, dimana penelitian kualitatif dalam penelitian ini yaitu penelitian non matematis dengan proses menghasilkan data-data dari hasil temuan berupa pengamatan data *survey*. Adapun penelitian kuantitatif dalam penelitian ini yaitu jenis penelitian dengan menggunakan data-data substansi atau angka sebagai bahan perbandingan maupun bahan rujukan dalam menganalisis secara deskriptif.

#### **B. Lokasi dan Waktu Penelitian**

Penelitian ini dilakukan di Pulau Burungloe Desa Buhung Pitue Kecamatan Pulau Sembilan Kabupaten Sinjai selama satu bulan yaitu mulai bulan Mei sampai bulan Juni 2018 dengan Judul **“Analisis Pengembangan Desa Pulau (Studi Kasus di Pulau Burungloe Desa Buhung Pitue Kecamatan Pulau Sembilan Kabupaten Sinjai).”** Pemilihan lokasi tersebut didasarkan atas wilayah Kecamatan Pulau Sembilan di dalam Rencana Zonasi Wilayah Pesisir dan Pulau-Pulau Kecil merupakan kecamatan yang dijadikan wilayah pengembangan.

#### **C. Metode Pengumpulan Data**

Untuk mendapatkan data yang dibutuhkan dalam penelitian ini, maka dilakukan suatu teknik pengumpulan data, metode pengumpulan data yang

dilakukan untuk penelitian. Metode pengumpulan data yang digunakan dalam penelitian ini adalah :

1. Metode Wawancara

Metode ini dilakukan dengan cara wawancara dan diskusi langsung dengan masyarakat setempat, dalam hal ini penduduk Kecamatan Ujung Tanah.

2. Metode Observasi

Observasi lapangan yaitu suatu teknik penyaringan data melalui pengamatan langsung di lapangan secara sistematis mengenai fenomena yang diteliti.

3. Metode Instansional

Metode ini diperoleh melalui instansi terkait guna mengetahui data kualitatif dan kuantitatif obyek penelitian.

4. Metode Kuesioner

Kuesioner adalah teknik pengumpulan data yang dilakukan dengan cara memberikan seperangkat pertanyaan kepada masyarakat yang masuk dalam kriteria sampel yang dituju untuk dijadikan sebagai responden dalam menjawab objek yang sedang diteliti.

5. Data Dokumentasi, untuk melengkapi data maka kita memerlukan informasi dari data dokumentasi yang ada hubungannya dengan obyek yang menjadi studi. Caranya yaitu dengan cara mengambil gambar (dokumentasi foto).

## **D. Populasi dan Sampel**

### 1. Populasi

Langkah yang paling penting untuk memecahkan masalah pada penelitian yang bersifat deskriptif kualitatif-kuantitatif adalah menentukan populasi yang menjadi objek penelitian. Populasi adalah keseluruhan objek penelitian yang ada hubungannya dengan masalah yang diteliti atas semua kasus individu dan gejala yang ada di daerah penelitian.

### 2. Sampel

Nasution dalam Ridwan dan Akdon (2006:28) menyatakan bahwa tidak ada aturan yang tegas tentang jumlah sampel yang diisyaratkan untuk suatu penelitian dari populasi yang tersedia. Juga tidak ada batasan yang jelas tentang apa yang dimaksud dengan sampel yang besar dan jumlah yang kecil. Sampel yang besar belum tentu menjamin mutu hasil penelitian. Yang penting sampel harus representatif, artinya mewakili keseluruhan populasi agar dapat diambil kesimpulan berupa generalisasi.

Sampel adalah sebagian dari populasi yang ingin diteliti ciri-ciri dan keberadaannya diharapkan mampu mewakili atau menggambarkan ciri-ciri dan keberadaan populasi sebenarnya. Untuk itu teknik penarikan sampel dilakukan secara acak (sampel random). Dalam penarikan sampel, maka diupayakan sampel yang ditarik dapat merepresentasikan dari kondisi populasi secara keseluruhan, walaupun jumlah sampel yang ditarik relatif kecil

dibandingkan dengan jumlah populasi. Secara matematis besarnya sampel dari suatu populasi menggunakan rumus slovin, yaitu sebagai berikut:

$$n = \frac{N}{1 + N e^2}$$

Keterangan :

- n : Jumlah Sampel  
 N : Jumlah Populasi  
 e : Koefisien kelonggaran ketidak telitian karena kesalahan pengambilan sampel yang masih dapat ditolerir atau diinginkan.

Berdasarkan rumus tersebut, maka pengambilan sampel di Pulau Burungloe yang populasinya berjumlah 2.252 jiwa adalah sebagai berikut:

$$n = \frac{1.540}{1 + (1.540 \times 0.2^2)}$$

$$\begin{aligned} n &= \frac{1.540}{62,60} \\ &= 24,60 = 25 \text{ Sampel} \end{aligned}$$

Dari hasil hitungan di atas dapat ditentukan bahwa jumlah sampel yang dibutuhkan adalah sebanyak 22.65 atau dibulatkan menjadi 25 responden.



## E. Jenis dan Sumber Data

### 1. Jenis Data

Penelitian ini membutuhkan berbagai data, baik data primer maupun data sekunder, sehingga harus ditentukan jenis data yang dibutuhkan. Disamping itu harus diperjelas sumber datanya dan bagaimana cara mengumpulkannya.

#### a. Data Primer

Data primer adalah data dan informasi yang diperoleh peneliti dari hasil penelitian di lapangan, meliputi;

- 1) Data mengenai sumberdaya sektor ekonomi
- 2) Data mengenai pendapat masyarakat tentang suatu sektor yang dikembangkan oleh masyarakat.

#### b. Data Sekunder

Data sekunder adalah data dan informasi yang didapat tidak langsung di lapangan oleh peneliti melainkan dari buku-buku atau dokumentasi yang sudah diterbitkan sebelumnya, yang diperuntukkan untuk melengkapi data primer, meliputi;

- 1) Jenis data dan informasi yaitu berupa data RTRW, RPJMD, PDRB, dan BPS Kabupaten
- 2) Data mengenai aspek fisik, kependudukan, kegiatan-kegiatan ekonomi dan sebagainya.

## 2. Sumber Data

Sumber data dari penelitian ini terdiri dari dua sumber, karena jenis data yang dibutuhkan juga ada dua. Adapun sumber data, sebagai berikut;

- a. Sumber data primer, data yang didapat dari survey yang dilakukan secara langsung di lapangan oleh peneliti. Data primer tidak pernah ada sebelumnya.
- b. Sumber data sekunder, didapat dari hasil survey yang dilakukan pada instansi terkait terutama dinas bersangkutan, berupa buku atau dokumen yang sudah diterbitkan ke publik, sehingga mudah disadur, seperti; Rencana Tata Ruang Wilayah Kabupaten Sinjai, Kabupaten Sinjai Dalam Angka tahun terakhir, dan lain-lainnya.

## F. Variabel Penelitian

Berdasarkan pada metode analisis yang digunakan serta kajian teori, maka variabel yang akan diamati dalam penelitian ini adalah :

**Table 3.1**  
**Variabel dan Indikator Penelitian**

| No | Sasaran                                    | Variabel                                 | Indikator          | Metode Pengumpulan Data   | Teknik Analisis |
|----|--|--|--------------------|---------------------------|-----------------|
| 1  | Bagaimana Posisi Strategis Pulau Burungloe | Kebijakan (Peraturan Perundang-Undangan) | 1. RTRW<br>2. RDTR | Data Primer/Data Instansi |                 |

| No | Sasaran   | Variabel               | Indikator   | Metode Pengumpulan Data                                  | Teknik Analisis                             |
|----|---|------------------------|---|--|---|
|    | dalam kerangka pengembangan desa pulau ?                                | Aspek Fisik Lingkungan | 1. Geografis<br>2. Topografi<br>3. Infrastruktur<br>4. Sosial Ekonomi | Data Sekunder<br>Observasi Lapangan,<br>Metode Wawancara | Deskriptif Kualitatif                       |
| 2. | Apa kebutuhan Pulau Burungloe dalam pengembangannya sebagai desa pulau? | Aspek Fisik Lingkungan | 1. Karakteristik Wilayah<br>2. Infrastruktur<br>3. Aksesibilitas      | Observasi Lapangan, metode wawancara, kuesioner          | 1. Deskriptif Kualitatif<br>2. Skala likert |
|    |   | Aspek Sosial Ekonomi   | 1. Pendidikan<br>2. Kesehatan<br>3. Aktifitas Perekonomian            |  |   |

### G. Metode Analisis Data

Teknik analisis yang digunakan untuk menjawab rumusan masalah pada penulisan ini adalah :

#### 1. Analisis Deskripsi Kualitatif

Setelah data diperoleh, selanjutnya akan dianalisis dengan teknik analisis deskriptif. Analisis deskriptif digunakan untuk mendeskripsikan pandangan responden tentang objek penelitian yang kemudian diuraikan sebagai sebuah narasi, kemudian diperhatikan sisi-sisi data yang harus atau memang memerlukan analisa lebih lanjut. Adapun objek dalam penelitian ini adalah masyarakat Pulau Burungloe.

Setelah dikumpulkan data melalui wawancara dan observasi secara langsung di lapangan. Karena menggunakan pendekatan kualitatif maka analisis dilakukan dengan model interaktif dengan prosedur reduksi data, penyajian data dan menarik kesimpulan

## 2. *Skala likert*

Analisis pembobotan merupakan pemberian bobot pada masing-masing variabel yang digunakan dalam penelitian berdasarkan kriteria indikator yang telah di tentukan. Metode pembobotan (faktor skoring) juga merupakan suatu teknik dalam menganalisis data dengan mengukur tiap indikator dengan menggunakan *skala Likert*. Adapun pemberian bobot ini dimaksudkan untuk mengetahui nilai manfaat dan peran terhadap masyarakat dan pengembangan wilayah

Adapun kriteria metode untuk mengetahui peran dalam pengembangan wilayah adalah sebagai berikut:

Standar skoring yang digunakan adalah :

- Skor 5 untuk baik
- Skor 3 untuk sedang
- Skor 1 untuk buruk

Selanjutnya untuk menentukan nilai dari setiap indikator dilakukan klasifikasi jenis penilaian dengan menggunakan Skala Likert I/3 yaitu :

**Tabel 3.2** Penentuan Kategorisasi dengan Skala Likert

| No. | Skala Likert | Persentase (%) | Nilai Bobot |
|-----|--------------|----------------|-------------|
| 1.  | Baik         | 66,7 – 100     | 5           |
| 2.  | Sedang       | 33,4 – 66,6    | 3           |
| 4.  | Buruk        | 0 - 33,33      | 1           |

Adapun metode perhitungan hasil kuesioner dengan menggunakan skala likert yaitu :

$$T \times P_n$$

Di mana : T = jumlah responden yang memilih

P<sub>n</sub> = pilihan angka skor

Kemudian untuk mendapatkan hasil interpretasi terlebih dahulu harus diketahui dulu skor tertinggi (X) dan angka terendah (Y) untuk item penilaian dengan rumus sebagai berikut :

$$Y = \text{skor tertinggi} \times \text{jumlah responden}$$

$$X = \text{skor terendah} \times \text{jumlah responden}$$

Kemudian setelah mengetahui hasil dari masing-masing pernyataan dari kuesioner, maka untuk mengetahui peran terhadap perkembangan wilayah di gunakan rumus indeks:

$$\text{Rumus Index (\%)} = \frac{\text{total Skor}}{Y} \times 100$$

## H. Defenisi Operasional

Defenisi operasional adalah pengertian menurut peneliti terhadap suku kata yang menjadi kata kunci dalam penelitian ini, yang meliputi;

1. pengembangan wilayah adalah usaha meningkatkan dan mengembangkan hubungan interpendensi dan interaksi (saling membutuhkan dan saling menunjang) antara sistem manusia (system social) dengan sistem lingkungan hidup dan sumberdaya alamnya. Pengembangan wilayah merupakan program yang menyeluruh dan terpadu dari semua kegiatan dengan memperhitungkan sumberdaya yang ada dan kontribusinya pada pembangunan suatu wilayah. (R.Adisasmita, 2008:47)
2. pembangunan wilayah adalah pembangunan wilayah yang mencakup aspek-aspek pertumbuhan, pemerataan, dan berkelanjutan yang berdimensi lokasi dalam ruang dan berkaitan dengan aspek sosial ekonomi wilayah. (Anwar, 2005:35).
3. Pengembangan desa adalah perencanaan pembangunan ekonomi dan sosial. Suatu desa dianalisis sebagai suatu sistem ekonomi dan sosial terbuka yang berhubungan dengan desa-desa lain melalui arus perpindahan faktor produksi, pertukaran komoditas dan informasi serta mobilitas penduduk. Merupakan persoalan yang penting pula yaitu bagaimana mengukur peningkatan dalam kegiatan ekonomi dan sosial, peningkatan produksi, sumberdaya pembangunan, pendapatan perkapita, perbaikan sistem transportasi. (Rahardjo Adisasmita, 2006:64).

4. Peran adalah merupakan fungsi penyesuaian yang dimiliki oleh seseorang, kelompok, dan wilayah yang mempunyai kedudukan. Apabila konsep tersebut dikaitkan dengan wilayah maka, dapat disimpulkan definisi peran adalah tugas dan fungsi wilayah terhadap wilayah itu sendiri dan wilayah disekitarnya.
5. Standar Pelayanan Minimal (SPM) adalah ketentuan tentang jenis dan mutu pelayanan dasar yang merupakan urusan wajib daerah yang berhak diperoleh setiap warga secara minimal. Salah satu kewenangan Pemerintah Daerah adalah untuk melakukan inovasi dalam peningkatan terhadap pelayanan publik. Oleh karena itu, maka setiap Pemerintah Daerah perlu melakukan evaluasi terhadap pencapaian SPM tersebut.
6. Acuan pengembangan yang dimaksud bertujuan sebagai upaya untuk tetap menjaga kesinambungan pembangunan dan sebagai pedoman pelaksanaan pembangunan dan perangkat monitoring terhadap produk rencana tata ruang yang telah ditetapkan sebelumnya.
7. Membuka lapangan kerja yang luas, yang dimaksud adalah sektor kegiatan yang mempunyai tenaga kerja yang relatif banyak dan memiliki prospek untuk menyerap tenaga kerja yang lebih banyak.
8. Mempunyai keterkaitan kuat dengan pengembangan sektor lain, adalah sektor kegiatan apabila dikembangkan akan berpengaruh besar terhadap perkembangan sektor kegiatan lain.

9. Prospek untuk dijadikan sebagai komoditi ekspor, adalah sektor mempunyai prospek untuk dijadikan sebagai komoditi ekspor, baik ditinjau dari aspek kuantitas maupun kualitasnya.
10. Kajian aspek lahan, adalah mengkaji kesesuaian lahan berdasarkan tingkat produktifitas dan luas lahan budidaya terhadap sektor tertentu oleh masyarakat.
11. Kecenderungan tingkat produksi, adalah suatu sektor kegiatan yang cenderung mengalami peningkatan produksi dari tahun ke tahun, baik ditinjau dari ketersediaan tenaga kerja maupun perkembangan produksi.
12. Nilai tambah produk, adalah meningkatkan kuantitas dan kualitas hasil produksi sehingga diharapkan produksi tersebut mempunyai nilai lebih, baik dari aspek nilai jual maupun keuntungan yang didapat oleh pelaku usaha.
13. Kelangkaan produksi, adalah suatu sektor yang mempunyai tingkat produksi yang rendah tapi dibutuhkan oleh pasar atau konsumen, disamping itu produksi sektor tersebut tidak banyak diproduksi di daerah lain.
14. Daya saing, adalah upaya untuk meningkatkan mutu dari suatu produk sektor kegiatan, sehingga dapat bersaing dipasaran baik secara lokal maupun regional.
15. Analisis pasar, adalah kajian untuk mengetahui jangkauan pasar dari suatu produk yang dapat dipasarkan lebih luas, dapat bersaing dengan produk lain karena harga terjangkau dan kualitasnya terjamin.



16. Produk Domestik Regional Bruto (PDRB) adalah seluruh nilai neto barang dan jasa (komoditi) yang diproduksi pada suatu wilayah domestik/wilayah tanpa memperhatikan faktor-faktor produksinya.
17. Sektor unggulan adalah sektor yang mampu bersaing dengan sektor lain baik dalam skala kabupaten maupun skala propinsi, dengan melihat tingkat pertumbuhan Komponen Pertumbuhan Proporsional (KPP) dan Komponen Pertumbuhan kabupaten (KPK).
18. Sektor Strategis adalah sektor yang memiliki potensi untuk dikembangkan dan berpengaruh positif terhadap perkembangan Kabupaten serta dapat membuka lapangan kerja yang luas.

## BAB IV

### HASIL DAN PEMBAHASAN

#### A. Gambaran Umum Wilayah Kabupaten Sinjai

##### 1. Geografi dan Administrasi wilayah

Kabupaten Sinjai adalah salah satu dari 24 kabupaten/kota dalam wilayah Propinsi Sulawesi Selatan yang terletak dipantai timur bagian selatan jazirah Sulawesi Selatan yang berjarak lebih kurang 223 km dari kota Makassar. Kabupaten Sinjai yang memiliki luas 819,96 km<sup>2</sup> terdiri dari 9 kecamatan defenitif dengan jumlah desa sebanyak 67 dan 13 kelurahan.

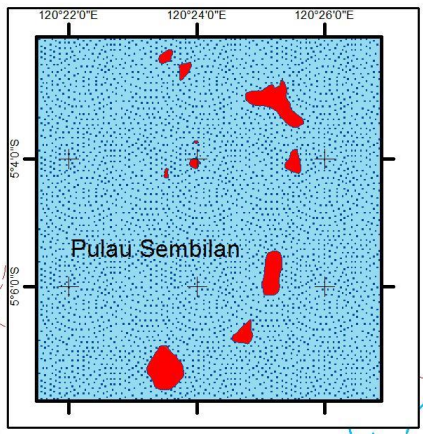
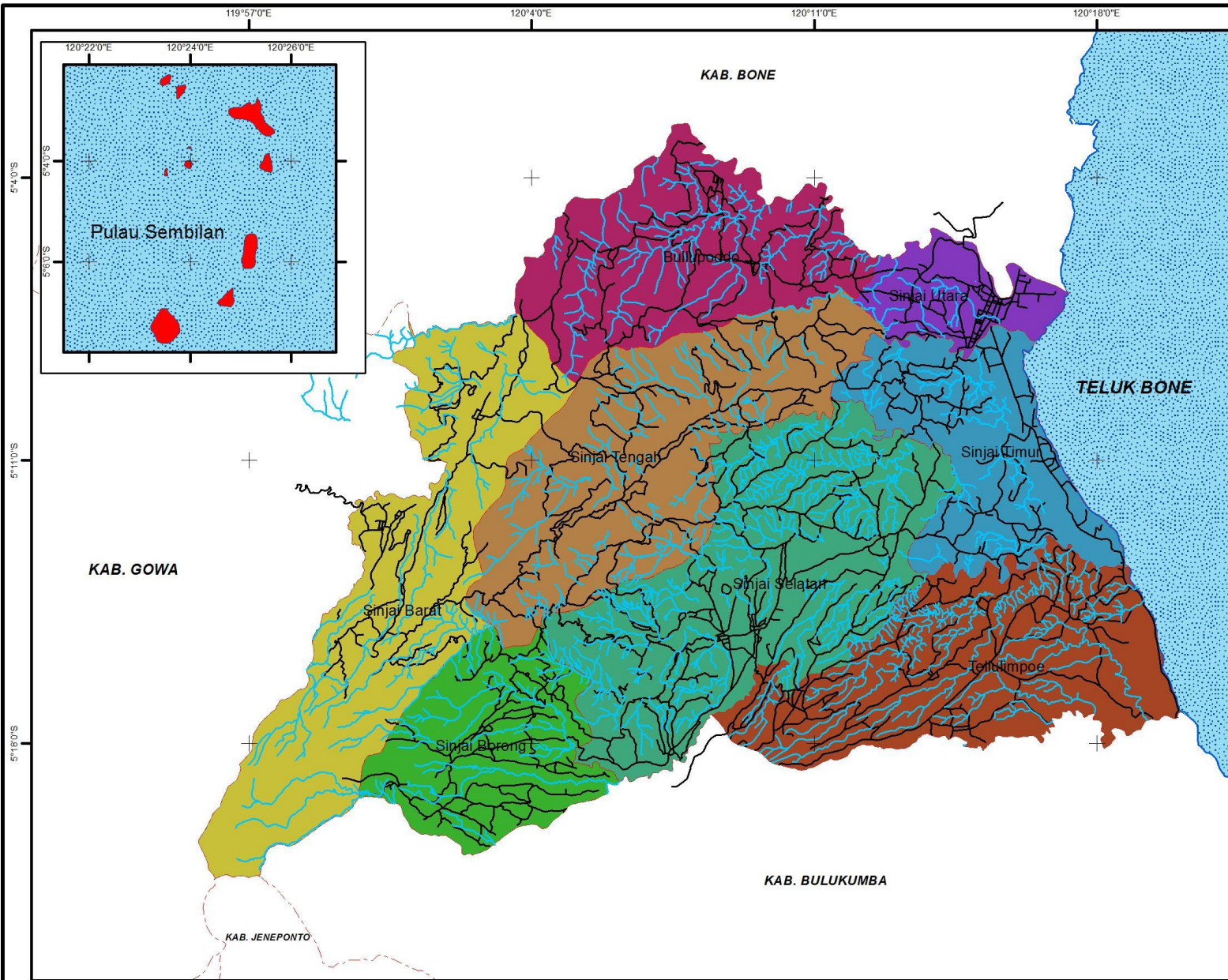
Secara geografis Kabupaten Sinjai terletak antara 5<sup>o</sup>2'56" sampai 5<sup>o</sup>21'16" lintang selatan dan antara 119<sup>o</sup>56'30" sampai 120<sup>o</sup>25'33" bujur timur. Dengan batas wilayah administrasi sebagai berikut:

- Sebelah utara : Kabupaten Bone
- Sebelah timur : Teluk Bone
- Sebelah selatan : Kabupaten Bulukumba
- Sebelah barat : Kabupaten Gowa

**Tabel 4.1**  
**Luas wilayah Kecamatan di Kabupaten Sinjai tahun 2010**

| No            | Kecamatan      | Luas (km <sup>2</sup> ) | Persentasi    |
|---------------|----------------|-------------------------|---------------|
| 1             | Sinjai Barat   | 135,53                  | 16,529        |
| 2             | Sinjai Borong  | 66,97                   | 8,167         |
| 3             | Sinjai Selatan | 131,99                  | 16,097        |
| 4             | Tellu Limpoe   | 147,30                  | 17,964        |
| 5             | Sinjai Timur   | 71,88                   | 8,766         |
| 6             | Sinjai Tengah  | 129,70                  | 15,818        |
| 7             | Sinjai Utara   | 29,57                   | 3,606         |
| 8             | Bulupoddo      | 99,47                   | 12,131        |
| 9             | Pulau Sembilan | 7,55                    | 0,920         |
| <b>Jumlah</b> |                | <b>819,96</b>           | <b>100,00</b> |

Sumber: BPS Kabupaten Sinjai, Sinjai dalam Angka tahun 20



**Judul Skripsi :**  
 Analisis Pengembangan Desa Pulau  
 ( Studi Kasus di Pulau Burungloe Desa Buhung Pitue Kec. Pulau Sembilan Kab. Sinjai)

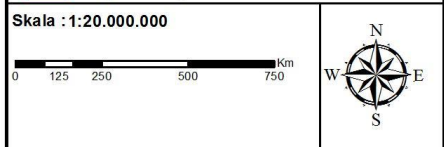
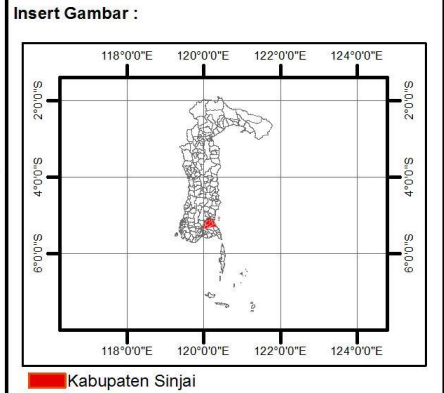
**Judul Gambar :** Peta Administrasi Kabupaten

**Dosen Pembimbing :**  
 1. Dr. Muhammad Anshar, S.Pt., M.Si.  
 2. Nur Syam AS, ST., M.Si.

**Mahasiswa :**  
 Andi Fathurahman (60800111016)

- Legenda :**
- Batas Kabupaten  Laut
  - Batas kecamatan
  - Garis Pantai
  - Sungai
  - Jalan

- Keterangan :**
- Bullupoddo
  - Pulau Sembilan
  - Sinjai Barat
  - Sinjai Borong
  - Sinjai Selatan
  - Sinjai Tengah
  - Sinjai Timur
  - Sinjai Utara
  - Tellulimpoe



**Sumber Gambar :**  
 1. Peta Administrasi Prov. Sul-Sel  
 2. Citra Satelit Tahun 2018  
 3. Datum UTM (WGS 84 Zone 51S)

# KABUPATEN SINJAI

## PROVINSI SULAWESI SELATAN

## 2. Kondisi fisik wilayah

### a. Topografi dan kemiringan lereng

Menurut data biro Pusat Statistik Kabupaten Sinjai, sebagian besar wilayah Kabupaten Sinjai (45.530 hektar, 55,5%) berada pada ketinggian antara 100-500 mdpl kemudian berturut-turut berada pada ketinggian 500-1000 mdpl (17.370 hektar, 21,2%), 25-100 mdpl (7.980 hektar, 9,7%), diatas 1000 mdpl (6.570 hektar, 8,0%) dan dibawah 25 mdpl (4.50 hektar, 5,5%). Ketinggian Wilyah Kabupaten Sinjai disajikan pada table berikut:

**Tabel 4.2**  
**Klasifikasi ketinggian**

| No | Klasifikasi ketinggian (mdpl) | Luas (Ha) |
|----|-------------------------------|-----------|
| 1  | 0 -25                         | 3.788     |
| 2  | 25 – 100                      | 7.938     |
| 3  | 100 – 500                     | 45.535    |
| 4  | 500 – 1000                    | 17.368    |
| 5  | >1000                         | 6.569     |

*Sumbe : Kabupaten Sinjai dalam Angka tahun 2011*

Kemiringan lereng menggambarkan bentuk kedudukan tanah terhadap bidang datar dinyatakan dalam persen (%). Pembagian topografi (bentuk wilayah) di kabupaten sinjai berdasarkan kemiringan lereng dibagi kedalam empat kelas menurut badan pusat statistik kabupaten sinjai dan hasil analisis peta digital, yaitu:

- 1) Rata 0-8%
- 2) Landai sampai berombak 8-15%
- 3) Bergelombang sampai bergunung 15-40%
- 4) Bergunung sampai jurang >40%

**Tabel 4.3**  
**Kemiringan Lereng di Kabupaten Sinjai**

| No | Topografi | Luas (Ha) | %     |
|----|-----------|-----------|-------|
| 1  | 0 - 8 %   | 12.214    | 15,1  |
| 2  | 8-15%     | 19 598    | 23,90 |
| 3  | 15-40%    | 25 655    | 31,29 |
| 4  | >40%      | 24 217    | 29,53 |

Sumber: BPS Kabupaten Sinjai, Sinjai Dalam Angka 2012

#### **b. Iklim**

Menurut data kantor pengendalian dampak lingkungan dan pertambangan daerah kabupaten sinjai, daerah ini termasuk beriklim subtropis yang mengenal 2 musim, yaitu musim penghujan (pada periode bulan april – oktober) dan musim kemarau (pada periode bulan oktober – april). Selain itu klasifikasi schmidit dan pergusson ada 3 tipe iklim di wilayah ini, yaitu tipe iklim B2, C2, D2, dan D3.

Wilayah dengan tipe iklim B2, bulan basahnya berlangsung selama 7-9 bulan berturut-turut dan bulan keringnya berlangsung 2-4 bulan sepanjang tahun, penyebarannya meliputi sebagian besar wilayah kecamatan sinjai timur dan sinjai selatan. Tipe iklim C2, bulan basahnya berlangsung antara 5-6 bulan dan bulan keringnya berlangsung selama 3-5 bulan sepanjang tahun, penyebarannya meliputi sebagian kecil wilayah kecamatan sinjai timur, sinjai selatan, dan sinjai tengah. Tipe iklim D2, bulan basahnya berlangsung selama 3-4 bulan dan bulan keringnya berlangsung selama 2-3 bulan, penyebarannya meliputi wilayah bagian tengah kabupaten sinjai, yaitu kecamatan sinjai tengah, sinjai selatan, dan sinjai barat. Tipe iklim D3, bulan basahnya berlangsung antara 3-4 bulan

dan bulan keringnya berlangsung 3-5 bulan, penyebarannya meliputi sebagian wilayah kecamatan sinjai sinjai barat, sinjai tengah, dan sinjai selatan.

Kabupaten Sinjai mempunyai curah hujan yang berkisar antara 2.000-4.000 mm/tahun dengan hari hujan yang bervariasi antara 100-160 hari hujan/tahun. Curah hujan rata-rata per stasiun pengamatan per tahunnya disajikan pada table berikut:

**Tabel 4.4**  
**Curah Hujan Rata-rata per Stasiun Pengamatan**

| No | Stasiun Pengamatan | Curah Hujan (mm/tahun) |
|----|--------------------|------------------------|
| 1  | Balakia            | 2.337,3                |
| 2  | Palangka           | 2.801,5                |
| 3  | Lamatti Riawang    | 2.345,1                |
| 4  | Sinjai Kota        | 2.248,6                |
| 5  | Appareng Hulu      | 2.084,5                |
| 6  | Batu Belerang      | 2.530,8                |

*Sumber: BPS Kabupaten Sinjai, Sinjai Dalam Angka 2012*

### c. Jenis tanah

Jenis tanah yang ada di Kabupaten Sinjai berdasarkan analisis spasial peta digital tanah terdapat beberapa macam diantara asosiasi dari jenis tanah inceptisol, entisol, dan ultisol. Jenis tanah terluas yang ada di Kabupaten Sinjai adalah dystropepts (52.120 hektar, 63,6%) yang tersebar di beberapa kecamatan. Sedangkan jenis tanah yang paling sedikit adalah tropudults dengan luas 2 hektar (0,0002%) yang ada di kecamatan tellu limpoe. Jenis tanah yang ada di Kabupaten Sinjai disajikan pada table berikut:

**Tabel 4.5**  
**Jenis Tanah di Kabupaten Sinjai**

| No            | Jenis Tanah   | Luas          |              |
|---------------|---------------|---------------|--------------|
|               |               | Ha            | Persen       |
| 1             | Dystropepts   | 52.654        | 63,6         |
| 2             | Tropaquepts   | 1.114         | 1,7          |
| 3             | Ustropepts    | 8.264         | 10,3         |
| 4             | Trpopsamments | 210           | 0,3          |
| 5             | Humitropepts  | 18.882        | 23,0         |
| 6             | Paleudults    | 870           | 1,0          |
| 7             | Tropudults    | 2             | 0,002        |
| <b>Jumlah</b> |               | <b>81.996</b> | <b>100,0</b> |

*Sumber: Badan Perencanaan Pembangunan daerah Kabupaten sinjai 2012*

#### d. Jenis dan Struktur Batuan

Menurut kantor Pengendalian Dampak Lingkungan dan Pertambangan Daerah Kabupaten Sinjai, tatanan stratigrafi Kabupaten sinjai di kelompokkan menjadi 6 satuan batuan, yaitu :

1. Batuan Gunung Api Formasi Camba (Tm<sub>cv</sub>) berumur miosen akhir-pliosen Terdiri dari breksi gunung api, larva, tufa berbutir halus hingga tapili, bersisipan batuan sedimen laut berupa batu pasir tufan, batu pasir gampingan dan batu lempung yang mengandung sisa tumbuhan. Bagian bawahnya merupakan lapisan breksi gunung api dan larva yang berkomposisi andesit dan basal, tufa berlapis baik terdiri dari tufa litik, tufa Kristal dan tufa vitrik. Penyebaran batuan formasi ini menghampar di wilayah di kecamatan sinjai selatan, sinjai tengah, sinjai barat, dan sebagian sinjai borong.
2. Formasi Walanae (Tm<sub>pw</sub>). Formasi ini menindih tidak selaras dengan batuan gunung api formasi camba. Formasi ini juga tersusun

dari perselingan batu pasir, konglomerat, tufa, dan sisipan batu lanau, batu lempung, batu gamping, napal dan lignit, batu pasir berbutir sedang sampai kasar, umumnya gampingan dan agak kompak, berkomposisi sebagian andesit dan sebagian lainnya banyak mengandung kuarsa, tufanya berkisar dari tufa breksi, breksi, tufa lapili, tufa kristal yang mengandung biotit, aglomerat yang berkomponen andesit, trakit dan basal. Penyebarannya meliputi wilayah kecamatan Sinjai Timur, sebagian Sinjai Selatan, Sinjai Tengah, Sinjai utara, dan Bulupoddo.

3. Batuan Gunung Api Baturappe-Cindako (Tpbv) berumur pliosen terakhir. Batuannya terdiri dari lava dan breksi dengan sisipan tufa serta aglomerat. Penyebarannya di sekitar Manipi Kecamatan Sinjai Barat.
4. Batuan gunung Api Lompobattang (Qlvc, Qlv, Qlvb) berumur pliosen. Tersusun dari aglomerat, larva, breksi, endapan lahar dan tufa. Batuannya sebagian besar berkomposisi andesit dan sebagian basal, larvanya ada yang berlubang dan ada yang berlapis, tufanya berbutir halus kasar. Tufanya berlapis dengan ketebalan sekitar 1,5 meter dan diapit oleh batuan breksi serta aglomerat.
5. Endapan Permukaan/Satuan Aluvium (Qac) berumur holosen. Terdiri dari alluvium pantai (pasir lempung) dan alluvium sungai (bongkah, kerakal, kerikil, pasir, dan lempung). Penyebarannya



sebagian kecil pada wilayah Kecamatan Sinjai Timur dan Sinjai Utara.

#### e. Penggunaan Lahan

Berdasarkan analisis spasial dari peta digital dan peninjauan lapangan, penggunaan lahan di Kabupaten Sinjai dikelompokkan menjadi 13 bentuk penggunaan lahan seperti disajikan pada tabel berikut:

**Tabel 4.6**  
**Jenis Penggunaan Lahan di Kabupaten Sinjai**

| No            | Penggunaan Lahan    | Luas          |              |
|---------------|---------------------|---------------|--------------|
|               |                     | Ha            | %            |
| 1             | Alang-alang         | 32            | 0,04         |
| 2             | Hutan Belukar       | 6.039         | 7,31         |
| 3             | Hutab Leabat        | 6.350         | 7,62         |
| 4             | Hutan sejenis Pinus | 286           | 0,34         |
| 5             | Kebun Campuran      | 16.791        | 20,90        |
| 6             | Makam               | 70            | 0,08         |
| 7             | Perkebunan Rakyat   | 65            | 0,08         |
| 8             | Permukiman          | 4.309         | 5,17         |
| 9             | Rumput              | 228           | 0,27         |
| 10            | Sawah               | 14.026        | 16,82        |
| 11            | Semak               | 406           | 0,49         |
| 12            | Tambak              | 547           | 0,66         |
| 13            | Tegalan             | 32.847        | 40,22        |
| <b>Jumlah</b> |                     | <b>81.996</b> | <b>100,0</b> |

Sumber: BPS Kabupaten Sinjai, Sinjai Dalam Angka 2012

## B. Gambaran Umum Wilayah Kecamatan Pulau Sembilan

### 1. Kondisi Fisik Dasar

#### a. Geografi dan Administrasi wilayah

Kecamatan Pulau Sembilan merupakan salah satu kecamatan kepulauan dari sembilan kecamatan di Kabupaten Sinjai. Adapun batas administrasi Kecamatan Pulau Sembilan adalah sebagai berikut:

- Sebelah utara berbatasan dengan Teluk Bone
- Sebelah timur berbatasan dengan Teluk Bone
- Sebelah selatan berbatasan dengan Teluk Bone
- Sebelah barat berbatasan dengan Kecamatan Sinjai Timur, Kecamatan Sinjai Utara dan Kabupaten Bone

#### b. Topografi dan Kemiringan Lereng

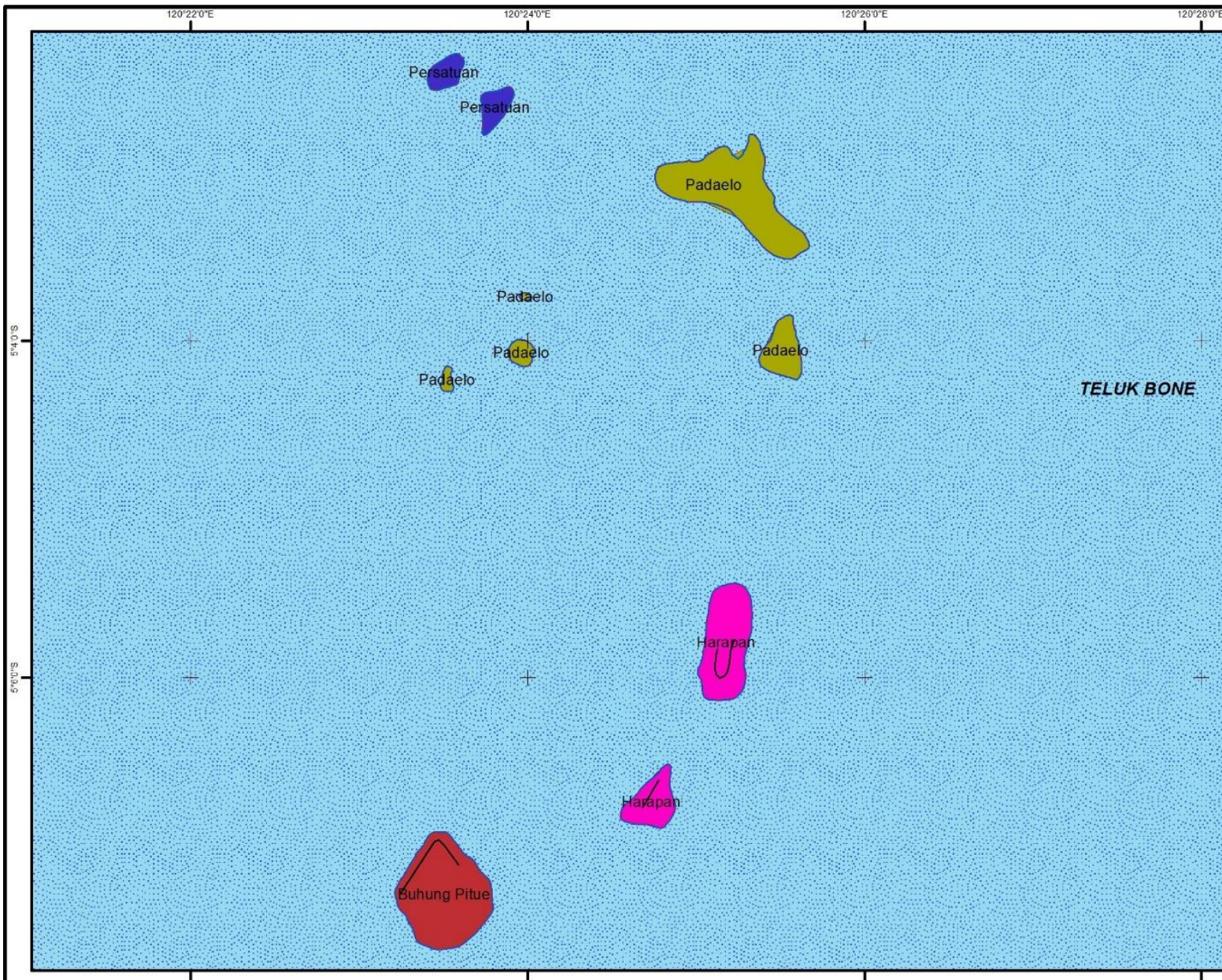
Berdasarkan informasi yang diperoleh keadaan topografi dan kemiringan lereng wilayah Kecamatan Pulau Sembilan berada pada ketinggian 0 – 5 m di atas permukaan air laut. Bentuk permukaan yang bervariasi meliputi permukaan datar, berbukit dan bergelombang. Hal tersebut dapat terlihat dari kemiringan lereng dengan kisaran 0 – 8% dan 15 - 40%. Kemiringan lereng tersebut menjadi dasar dalam menganalisis kesesuaian lahan untuk pengembangan kawasan. Ketinggian Wilayah Kabupaten Sinjai disajikan pada table berikut:

**Tabel 4.7 Luas Wilayah Kecamatan Menurut Ketinggian Diatas Permukaan Laut di Kabupaten Sinjai**

| Ketinggian                           | Luas (Ha) | Persen (%) |
|--------------------------------------|-----------|------------|
| <25 Meter                            | 755       | 100        |
| 25-100 Meter                         | -         | -          |
| 100-500 Meter                        | -         | -          |
| <b>LUAS KECAMATAN PULAU SEMBILAN</b> | 755       | 100,00     |

Sumber: RPJMD Kabupaten Sinjai Tahun 2013-2018

Untuk lebih jelasnya lihat pada gambar peta administrasi dan topografi berikut:



**KECAMATAN PULAU SEMBILAN**  
**KABUPATEN SINJAI**



**Teknik Perencanaan Wilayah dan Kota**  
**Fakultas Sains dan Teknologi**  
**Universitas Islam Negeri Alauddin Makassar**

**Judul Skripsi :**

Analisis Pengembangan Desa Pulau  
( Studi Kasus di Pulau Burungloe Desa Buhung Pitue Kec. Pulau Sembilan Kab. Sinjai)

**Judul Gambar :** Peta Administrasi Kecamatan

**Dosen Pembimbing :**

1. Dr. Muhammad Anshar, S.Pt., M.Si.
2. Nur Syam AS, ST., M.Si.

**Mahasiswa :**

Andi Fathurahman (60800111016)

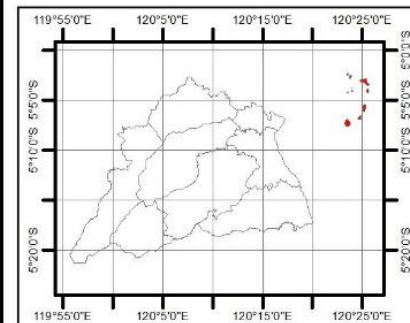
**Legenda :**

- Batas Kabupaten  Laut
- Btas kecamatan
- Garis Pantai
- Sungai
- Jalan

**Keterangan :**

- Desa**
- Buhung Pitue
  - Harapan
  - Padaelo
  - Persatuan

**Insert Gambar :**



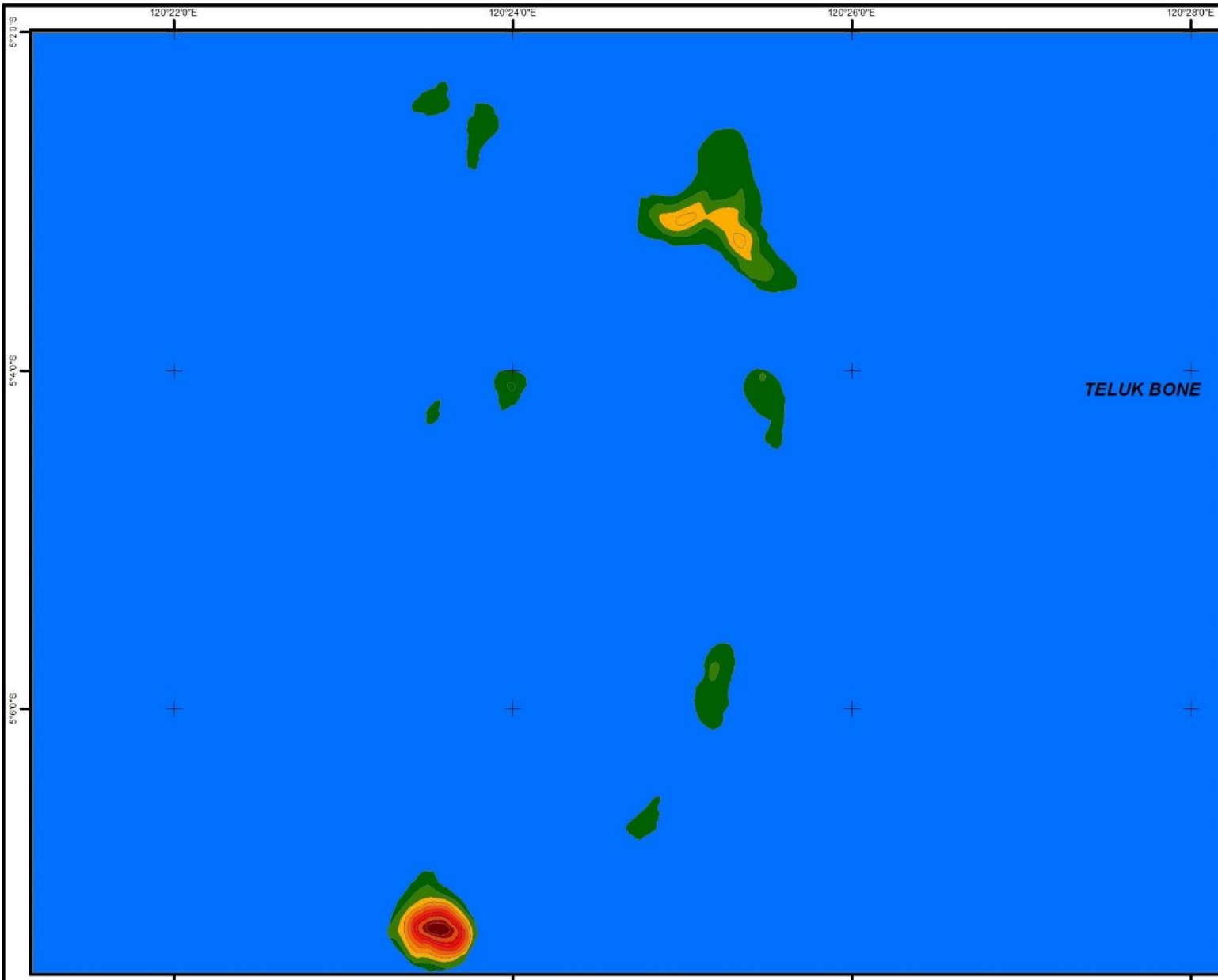
Kecamatan Pulau Sembilan

**Skala :** 1:60.000



**Sumber Gambar :**

1. Peta Administrasi Kabupaten Sinjai
2. Citra Satelit Tahun 2018
3. Datum UTM (WGS 84 Zone 51S)



**KECAMATAN PULAU SEMBILAN**  
**KABUPATEN SINJAI**



**Teknik Perencanaan Wilayah dan Kota**  
**Fakultas Sains dan Teknologi**  
**Universitas Islam Negeri Alauddin Makassar**

**Judul Skripsi :**

Analisis Pengembangan Desa Pulau  
( Studi Kasus di Pulau Burungloe Desa Buhung Pitue Kec. Pulau Sembilan Kab. Sinjai)

**Judul Gambar :**

Peta Kondisi Topografi

**Dosen Pembimbing :**

1. Dr. Muhammad Anshar, S.Pt., M.Si.
2. Nur Syam AS, ST., M.Si.

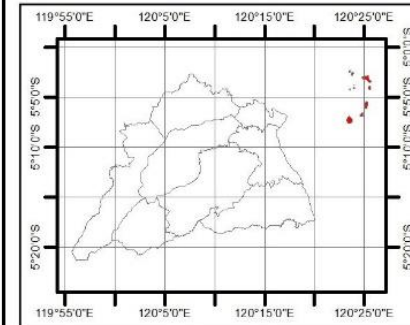
**Mahasiswa :**

Andi Fathurahman (60800111016)

**Legenda :**

|  |        |  |         |
|--|--------|--|---------|
|  | 0-10   |  | 100-120 |
|  | 10-20  |  | 120-140 |
|  | 20-40  |  | 140-160 |
|  | 40-60  |  | 160-180 |
|  | 60-80  |  | 180-200 |
|  | 80-100 |  |         |

**Insert Gambar :**



Kecamatan Pulau Sembilan

**Skala :** 1:60.000



**Sumber Gambar :**

1. Peta Administrasi Kabupaten Sinjai
2. Citra Satelit Tahun 2018
3. Datum UTM (WGS 84 Zone 51S)

### c. Jenis Tanah

Kondisi geologi dan jenis tanah secara umum di Kecamatan Pulau Sembilan yaitu jenis tanah latosol dan berpasir. Dengan kondisi geologi dan keadaan jenis tanah di Kecamatan Pulau Sembilan digolongkan subur.

### d. Hidrologi

Kondisi hidrologi merupakan unsur pokok dalam kehidupan masyarakat. Air disamping merupakan potensi juga merupakan suatu masalah jika belum bisa mengendalikannya. Kondisi hidrologi yang terdapat dalam wilayah Kecamatan Pulau Sembilan meliputi air permukaan dan air tanah

#### 1) Air Permukaan

Sumber air permukaan di Kecamatan Pulau Sembilan berasal dari air laut.

#### 2) Air Tanah Dalam

Selain air permukaan, sumber air yang dapat dimanfaatkan oleh penduduk di Kecamatan Pulau Sembilan yaitu air tanah dalam. Air tanah dalam yang digunakan oleh penduduk di kecamatan ini ini berupa sumur gali dan sumur bor.

## 2. Demografis

### a. Perkembangan Jumlah Penduduk

Perkembangan jumlah penduduk di wilayah penelitian berdasarkan observasi lapangan, pertumbuhan penduduk dari tahun ke tahun semakin

meningkat. Hal ini akibat adanya kelahiran dan migrasi. Untuk lebih jelasnya dapat dilihat pada tabel 6 sebagai berikut:

**Tabel 4.8**  
**Perkembangan Jumlah Penduduk**  
**Di Kecamatan Pulau Sembilan Tahun 2009-2013**

| No.           | Tahun | Jumlah Penduduk (Jiwa) | Perkembangan (Jiwa) | Pertumbuhan (%) |
|---------------|-------|------------------------|---------------------|-----------------|
| 1             | 2009  | 7.291                  |                     |                 |
| 2             | 2010  | 7.361                  | 70                  | 9               |
| 3             | 2011  | 7.404                  | 43                  | 6               |
| 4             | 2012  | 7.466                  | 62                  | 8               |
| 5             | 2013  | 8.062                  | 596                 | 77              |
| <b>Jumlah</b> |       | <b>37.586</b>          | <b>771</b>          | <b>100</b>      |

*Sumber : Badan Pusat Statistik Kecamatan Pulau Sembilan dalam angka 2013*

#### **b. Distribusi Penduduk Dan Kepadatannya**

Penduduk merupakan indikator perkembangan serta pertumbuhan suatu wilayah. Jumlah penduduk yang terus bertambah dari tahun ke tahun, sedangkan lahan yang ada tetap, mengakibatkan laju kepadatan semakin bertambah tinggi. Kepadatan penduduk dapat menjadi alat untuk mengukur kualitas dan daya tampung lingkungan.

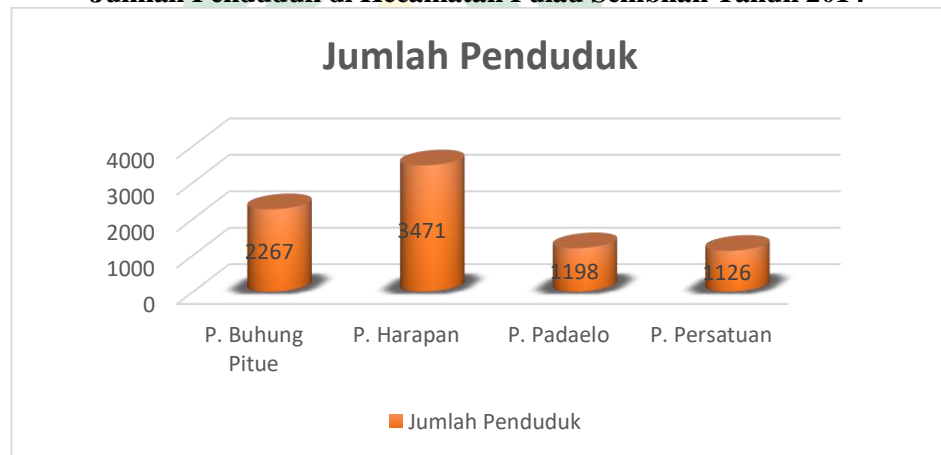
Sebagai salah satu faktor yang mempengaruhi perkembangan ruang terutama dalam kaitannya dengan pemanfaatan lahan maka jumlah dan tingkat kepadatan penduduk perlu dikaji dalam proses penelitian ini. Dilihat dari jumlah penduduknya. Berdasarkan hasil sensus, penduduk Kecamatan Pulau Sembilan pada tahun 2013 tercatat sebesar 8.062 jiwa, yang terdistribusi dalam 4 Desa. Penduduk paling banyak berada di Desa P. Harapan dengan jumlah penduduk 3.471 jiwa dan penduduk yang paling sedikit terdapat di Desa P. Persatuan sebanyak 1.126 jiwa. Untuk lebih jelas sebagaimana terlihat pada tabel 7 dan Gambar 3 berikut :

**Tabel 4.9**  
**Distribusi Jumlah dan Kepadatan Penduduk**  
**Di Kecamatan Pulau Sembilan Tahun 2014**

| No            | Desa            | Jumlah Penduduk (jiwa) | Luas Wilayah (km <sup>2</sup> ) | Kepadatan Penduduk (jiwa/km) |
|---------------|-----------------|------------------------|---------------------------------|------------------------------|
| 1             | P. Buhung Pitue | 2.267                  | 2,15                            | 1.054                        |
| 2             | P. Harapan      | 3.471                  | 1,75                            | 1.983                        |
| 3             | P. Padaelo      | 1.198                  | 1,80                            | 666                          |
| 4             | P. Persatuan    | 1.126                  | 1,85                            | 609                          |
| <b>Jumlah</b> |                 | <b>8.062</b>           | <b>7,55</b>                     | <b>4.312</b>                 |

Sumber : Badan Pusat Statistik Kecamatan Pulau Sembilan dalam angka 2013

**Gambar 4.1**  
**Jumlah Penduduk di Kecamatan Pulau Sembilan Tahun 2014**



## C. Gambaran Umum Wilayah Desa Buhung Pitue Pulau Burungloe

### 1. Geografis dan Administrasi Wilayah

Desa Buhung Pitue merupakan salah satu dari empat desa di Kecamatan Pulau Sembilan Kabupaten Sinjai dengan luas 2.500 Ha. Berdasarkan letak geografis wilayah, Desa Buhung Pitue berada antara 5°7'17.000" lintang selatan dan 120°23'34.000" bujur timur. Adapun batas administrasi Desa Buhung Pitue adalah sebagai berikut :

- Sebelah utara berbatasan dengan Desa Pulau Kambuno
- Sebelah timur berbatasan dengan Teluk Bone
- Sebelah selatan berbatasan dengan Kawasan Teluk Bone
- Sebelah barat berbatasan dengan daratan Pulau Sulawesi

## 2. Kondisi Fisik Wilayah

### a. Topografi dan Kemiringan Lereng

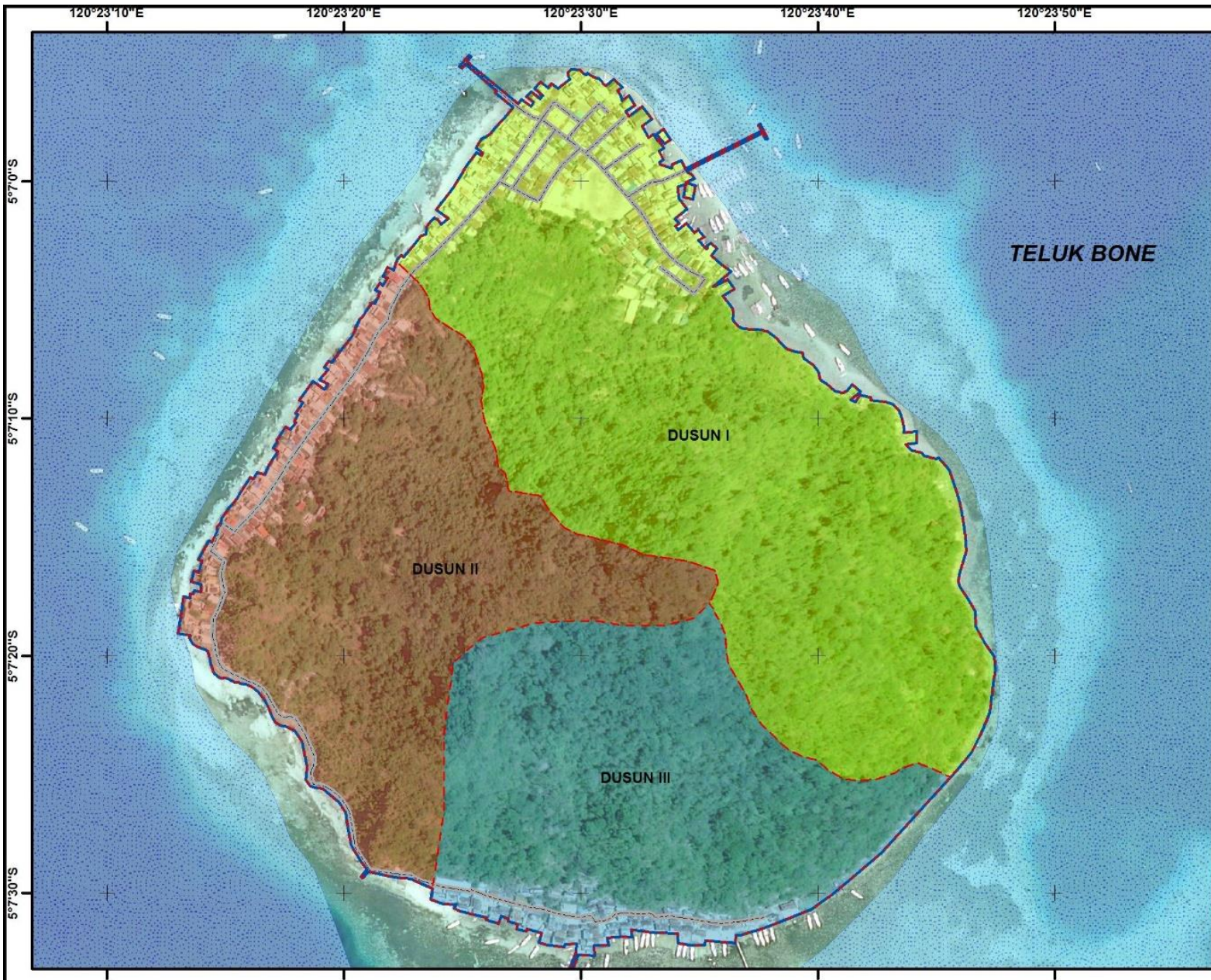
Secara topografi, Desa Buhung Pitue dibagi dalam 3 wilayah, yaitu wilayah pantai yang mengelilingi, wilayah daratan yang menjadi pemukiman serta pegunungan yang terdapat sekitar 45% dari luas Desa Buhung Pitue. Desa Buhung Pitue memiliki pegunungan daratan di mana pegunungan memiliki ketinggian 0,0 m – 150 m dari permukaan laut.

Desa Buhung Pitue memiliki kemiringan lereng dengan kisaran 0 – 8% dan 15 – 40%.

Untuk lebih jelasnya lihat pada gambar peta administrasi dan topografi berikut:

UNIVERSITAS ISLAM NEGERI  
**ALAUDDIN**  
M A K A S S A R





**DESA BUHUNG PITUE**  
**KECAMATAN PULAU SEMBILAN**

  
**Teknik Perencanaan Wilayah dan Kota**  
**Fakultas Sains dan Teknologi**  
**Universitas Islam Negeri Alauddin Makassar**

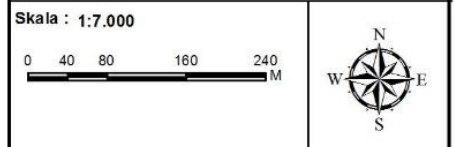
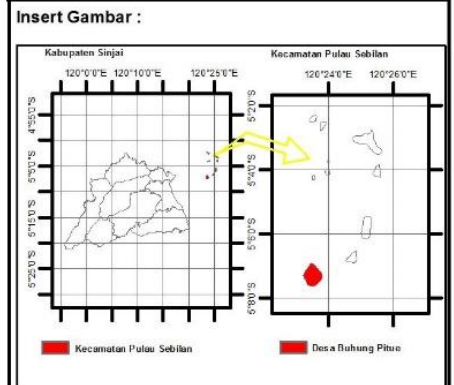
**Judul Skripsi :**  
 Analisis Pengembangan Desa Pulau  
 ( Studi Kasus di Pulau Burungloe Desa Buhung Pitue Kec. Pulau Sembilan Kab. Sinjai)

**Judul Gambar :** Peta Administrasi

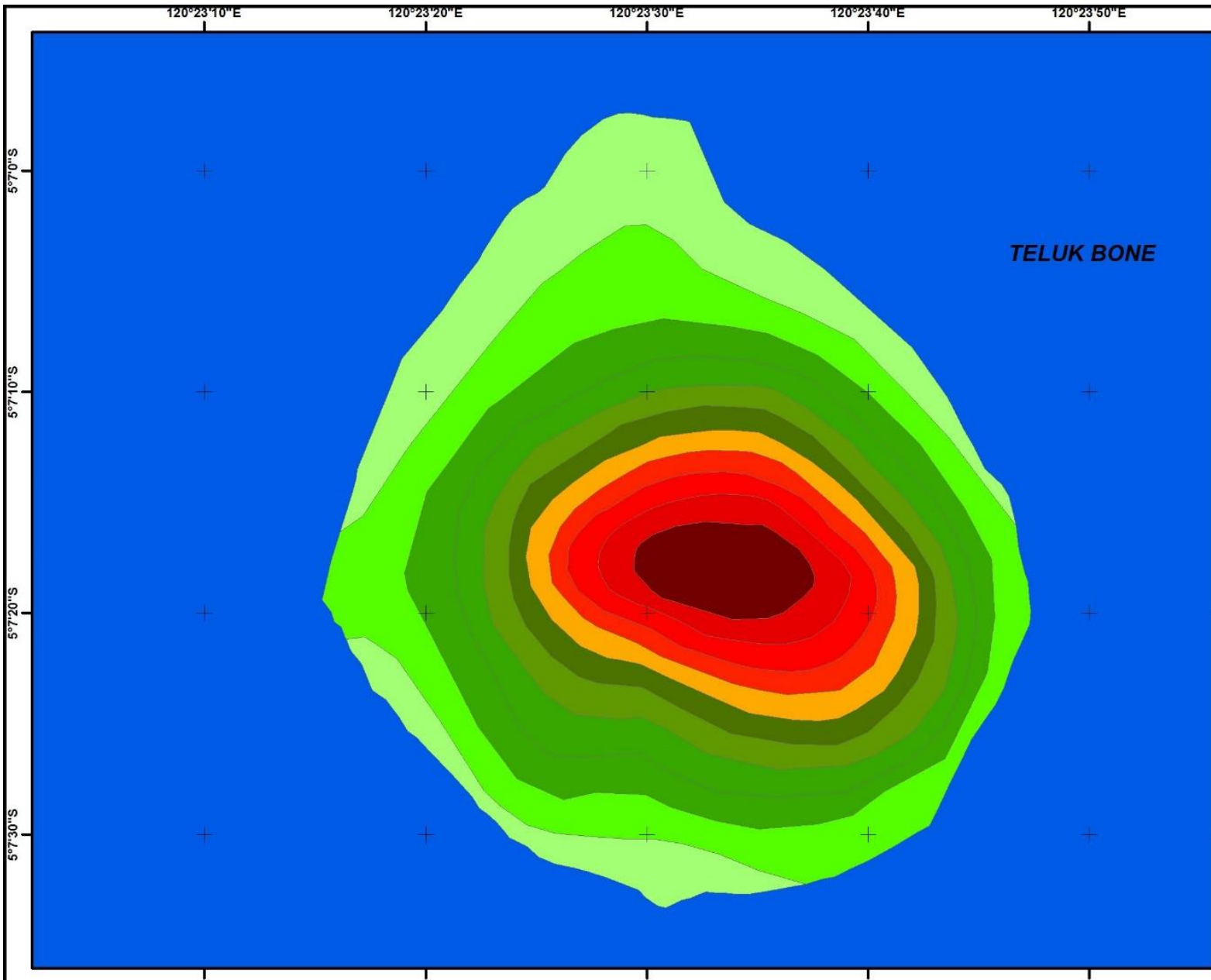
**Dosen Pembimbing :**  
 1. Dr. Muhammad Anshar, S.Pt., M.Si  
 2. Nur Syam AS, ST., M.Si.

**Mahasiswa :**  
 Andi Fathurahman (60800111016)

- Keterangan :**
- - - Batas Dusun
  - Garis Pantai
  - Jalan
  - Laut
- Legenda :**
- Dusun I
  - Dusun II
  - Dusun III



- Sumber Gambar :**
1. Admistrasi Kecamatan Pulau Sembilan
  2. Citra Satelit Tahun 2018
  3. Datum UTM (WGS 84 Zone 51S)
  4. Survei Lapangan Tahun 2018



**DESA BUHUNG PITUE**  
**KECAMATAN PULAU SEMBILAN**



**Teknik Perencanaan Wilayah dan Kota**  
**Fakultas Sains dan Teknologi**  
**Universitas Islam Negeri Alauddin Makassar**

**Judul Skripsi :**  
Analisis Pengembangan Desa Pulau  
( Studi Kasus di Pulau Burungloe Desa Buhung Pitue Kec. Pulau Sembilan Kab. Sijai)

**Judul Gambar :** Topografi

**Dosen Pembimbing :**  
1. Dr. Muhammad Anshar, S.Pt., M.Si  
2. Nur Syam AS, ST., M.Si.

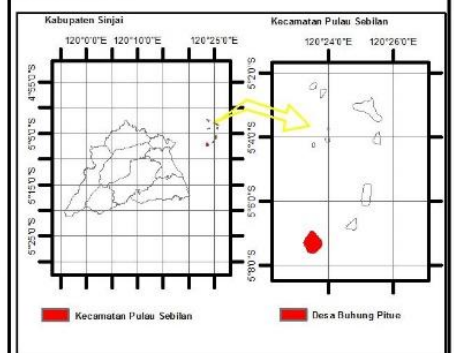
**Mahasiswa :**  
Andi Fathurahman (60800111016)

**Legenda :**

|        |         |
|--------|---------|
| 0-10   | 100-120 |
| 10-20  | 120-140 |
| 20-40  | 140-160 |
| 40-60  | 160-180 |
| 60-80  | 180-200 |
| 80-100 |         |

**Keterangan :** Mdpl (Meter diatas Permukaan Laut)

**Insert Gambar :**



**Sumber Gambar :**  
1. Admistrasi Kecamatan Pulau Sembilan  
2. Citra Satelit Tahun 2018  
3. Datum UTM (WGS 84 Zone 51S)  
4. Survei Lapangan Tahun 2018

**b. Iklim**

Seperti kebanyakan daerah di Indonesia, Desa Buhung Pitue memiliki iklim subtropis yang mengenal 2 musim, yaitu musim penghujan (pada periode bulan November – April) dan musim kemarau (pada periode bulan Juni – Oktober).

**c. Jenis Tanah**

Kondisi geologi dan jenis tanah secara umum di Desa Buhung Pitue yaitu jenis tanah latosol dan perpasir, yang mana tanah latosol mengandung banyak zat besi dan aluminium sehingga tanah ini tidak cocok jika digunakan untuk bercocok tanam.

**d. Demografi**

Jumlah penduduk Desa Buhung Pitue pada tahun 2018 ada sebanyak 429 kepala keluarga (KK) dengan jumlah penduduk 1540 jiwa yang terdiri dari 762 laki-laki dan 778 perempuan. Rata-rata setiap keluarga terdiri dari lima anggota keluarga. Komposisi penduduk menurut umur dan jenis kelamin dapat dilihat pada tabel berikut.

**Tabel 4.10**  
jumlah penduduk berdasarkan jenis kelamin tahun 2018

| No | Jenis Kelamin |           | Jumlah | KK  |
|----|---------------|-----------|--------|-----|
|    | Laki-laki     | perempuan |        |     |
| 1  | 762           | 778       | 1.540  | 429 |

Sumber : Rencana Pembangunan Jangka Menengah Desa (RPJMDES)

### e. Penggunaan Lahan

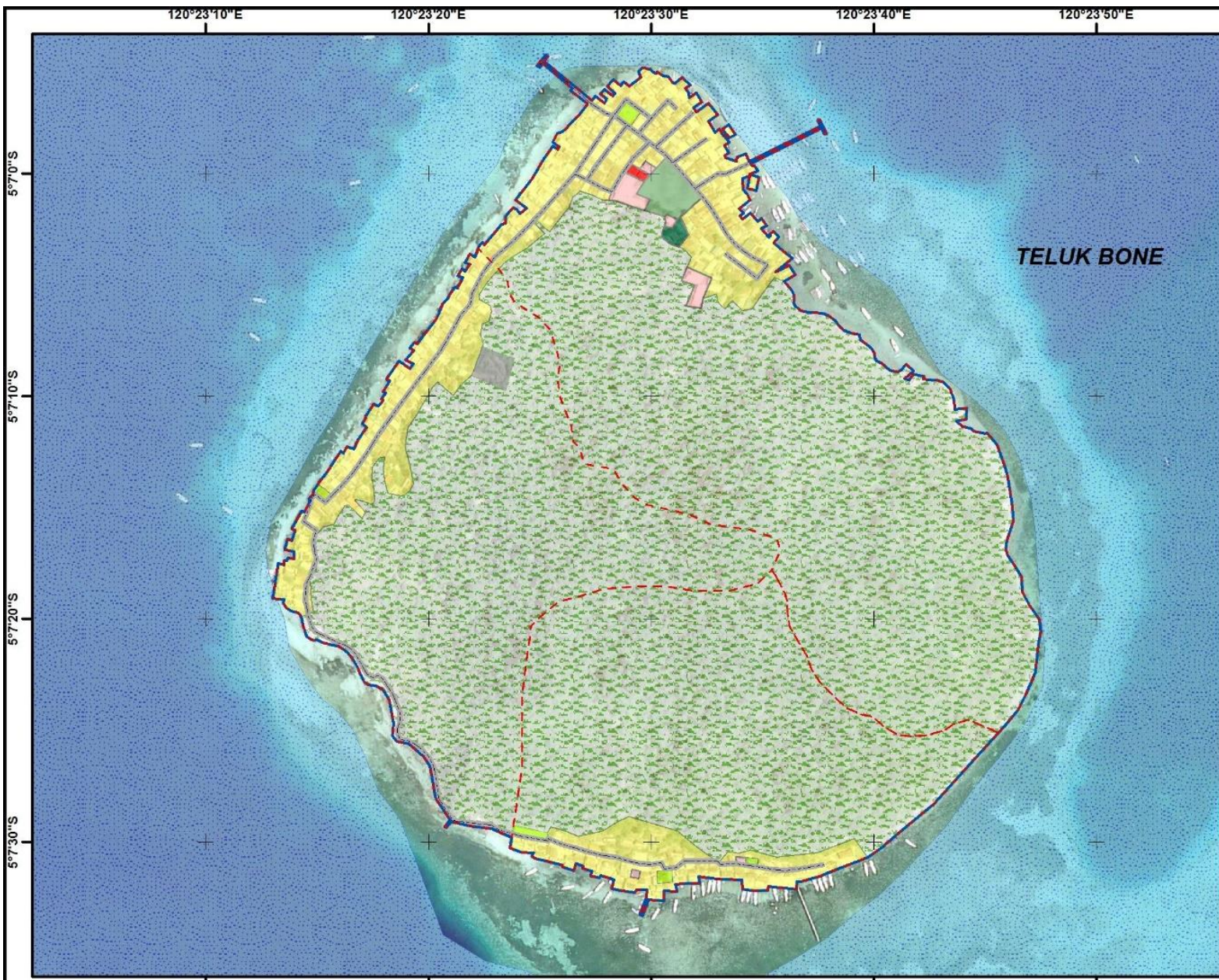
Berdasarkan data yang diperoleh dari instansi terkait penggunaan lahan di Desa Buhung Pitue dikelompokkan menjadi 8 bentuk penggunaan lahan seperti disajikan pada tabel berikut:

**Tabel 4.11 Penggunaan Lahan Desa Buhung Pitue**

| No            | Penggunaan Lahan  | Luas (Ha)       | Persentase (%) |
|---------------|-------------------|-----------------|----------------|
| 1             | Lapangan          | 1,00            | 0,04           |
| 2             | Tegalan/Kebun     | 50,00           | 1,94           |
| 3             | Kuburan           | 2,00            | 0,08           |
| 4             | Permukiman        | 72,00           | 2,79           |
| 5             | Perkantoran       | 0,30            | 0,01           |
| 6             | Prasarana lainnya | 19,60           | 0,76           |
| 7             | Hutan             | 2.429,40        | 94,30          |
| 8             | Lain-lain         | 2,00            | 0,08           |
| <b>Jumlah</b> |                   | <b>2.576,30</b> | <b>100,00</b>  |

Sumber : *Profil Desa Tahun dan Survey Lapangan Tahun 2018*

Berdasarkan tabel penggunaan lahan diatas dapat dilihat bahwa total luas wilayah Desa Buhung Pitue 2.576,30 dengan penggunaan lahan terbesar adalah hutan dengan persentase luas wilayah 94,30 persen dari jumlah 2.429,40 ha sedangkan penggunaan lahan paling kecil yaitu perkantoran dengan persentase terhadap luas wilayah 0,01 persen dengan jumlah luas penggunaan lahan sebesar 0,30 ha. Untuk lebih jelasnya dapat dilihat pada gambar peta berikut:



**DESA BUHUNG PITUE**  
**KECAMATAN PULAU SEMBILAN**

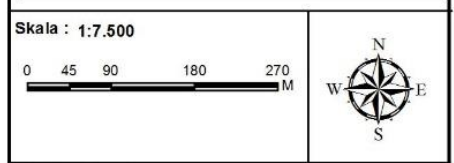
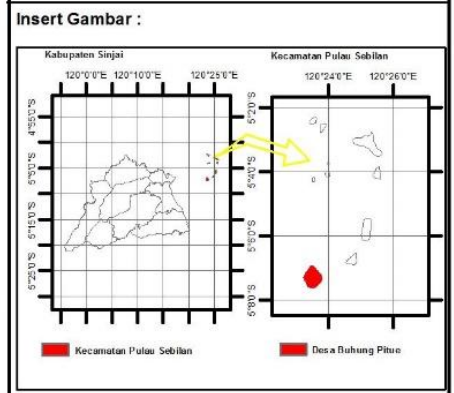
**Judul Skripsi :**  
 Analisis Pengembangan Desa Pulau  
 ( Studi Kasus di Pulau Burungloe Desa Buhung Pitue Kec. Pulau Sembilan Kab. Sinjai)

**Judul Gambar :** Peta Penggunaan Lahan

**Dosen Pembimbing :**  
 1. Dr. Muhammad Anshar, S.Pt., M.Si  
 2. Nur Syam AS, ST., M. Si.

**Mahasiswa :**  
 Andi Fathurahman (60800111016)

| Legenda :         | Keterangan :                  |
|-------------------|-------------------------------|
| - - - Batas Dusun | <b>PENGUNAAN LAHAN FUNGSI</b> |
| — Garis Pantai    | Dermaga                       |
| — Jalan           | Hutan                         |
| Laut              | Kantor Desa                   |
|                   | Lapangan                      |
|                   | PERMUKIMAN                    |
|                   | PLTU                          |
|                   | Pendidikan                    |
|                   | Peribadatan                   |
|                   | Perkebunan                    |
|                   | hutan                         |
|                   | pemakaman                     |



**Sumber Gambar :**  
 1. Admistrasi Kecamatan Pulau Sembilan  
 2. Citra Satelit Tahun 2018  
 3. Datum UTM (WGS 84 Zone 51S)  
 4. Survei Lapangan Tahun 2018

**f. Aksesibilitas**

Kegiatan aktifitas transportasi masyarakat di Desa Buhung Pitue meliputi Transportasi Darat dan Laut, dimana Untuk Transportasi darat masyarakat memanfaatkan jaringan jalan yang ada di dalam pulau yang berfungsi menghubungkan antar dusun dengan jenis jalan beton dan paving blok yang panjang jalannya sekitar kurang lebih 3.046 m dan lebar 1,5-2 meter yang hanya dapat dilalui kendaraan roda dua. Sedangkan untuk Transportasi laut dimanfaatkan masyarakat untuk aktifitas nelayan dan kegiatan ekonomi yang menghubungkan antar pulau di Kecamatan Pulau Sembilan Khususnya di Pulau Burungloe Desa Buhung Pitue, dimana masyarakat menggunakan sarana kapal laut sederhana berupa kapal kayu yang dilengkapi mesin sederhana, selain itu terdapat kapal speed boat juga merupakan salah satu sarana transportasi masyarakat yang digunakan untuk melakukan aktifitas transportasi dengan jarak tempuh pelayaran hanya sekitar pulau dan ke ibukota kabupaten yang terletak di Kecamatan Sinjai Utara dengan waktu tempuh untuk Sampai di Ibukota Kabupaten kurang lebih 45 menit - 1,5 jam. Untuk lebih jelasnya dapat dilihat pada gambar berikut.

**Gambar 4.2** *Transportasi Laut*

**Gambar 4.3** *Transportasi Darat*



**g. Infrastruktur**

Infrastruktur merupakan prasarana penunjang dalam upaya pengembangan wilayah, dimana di Pulau Brung Loe masih terdapat prasarana yang masih kurang memadai. Berdasarkan hasil survei lapangan yang dilakukan dan data Kuisioner pertanyaan di tujukan kepada Masyarakat yang ada di Desa Buhung Pitue terdapat 4 Dermaga yang merupakan Prasarana Penunjang kegiatan Transportasi Laut masyarakat berupa dermaga kayu yang berfungsi sebagai tempat sandaran kapal nelayan dan kegiatan-kegiatan kapal penyebrangan antara pulau di Kecamatan Pulau Sembilan yang dimana juga dapat dimanfaatkan sebagai penunjang aktifitas wisata pulau bagi masyarakat yang berkunjung ke Pulau Burungloe. Selain Dermaga infrastruktur yang ada didalam desa juga terdapat jaringan listrik yang dimanfaatkan masyarakat

sebagai penerangan pada malam hari saja dan pada siang hari belum terpenuhi kebutuhan listrik masyarakat, dimana sumber jaringan listrik berasal dari Pembangkit listrik tenaga diesel (PLTD) dan pembangkit listrik tenaga surya (PLTS), akan tetapi berdasarkan hasil survei lapangan dan wawancara langsung sumber tenaga listrik yang berfungsi pada saat ini hanya satu unit pembangkit listrik yang dapat di manfaatkan. Untuk lebih jelasnya dapat dilihat pada gambar berikut.

**Gambar 4.4** *Infrastruktur Dermaga*



**Gambar 4.5** *Jaringan Listrik dan Sumber energi listrik*



#### **h. Fasilitas Penunjang**

Fasilitas Penunjang yang dimanfaatkan masyarakat di Desa Buhung Pitue terdiri dari dua fasilitas penunjang yaitu fasilitas kesehatan dan fasilitas pendidikan dimana fasilitas kesehatan terdapat puskesmas pembantu berjumlah satu unit dan fasilitas pendidikan terdapat 6 unit



terdiri dari 1 Unit Sekolah Menengah Pertama (SMP), 2 Unit Sekolah Dasar (SD), 1 Unit Taman Kanak-kanak (TK) dan 2 Unit (PAUD). Untuk lebih jelasnya dapat dilihat pada gambar berikut.

**Gambar 4.6** Fasilitas Kesehatan



**Gambar 4.7** Fasilitas Pendidikan



### 3. Kondisi Sosial Ekonomi

Kegiatan Sosial masyarakat dimana dalam kehidupan sehari-harinya menggunakan Bahasa bugis Sinjai dan masih menjunjung tinggi nilai-nilai budaya nenek moyang seperti kegiatan ritual mistis yang dipercaya dapat mewujudkan keinginan masyarakat yang ada di Pulau Burungloe, selain itu terdapat pula sumur peninggalan sejarah lahirnya asal usul nama Desa Buhung Pitue yang artinya 7 sumur yang terdapat di pesisir pantai pulau burungloe. serta budaya gotong royong dalam upaya membangun Desa juga sering

dilakukan oleh masyarakat yang di koordiri langsung oleh tokoh-tokoh masyarakat Desa.

Sedangkan Kegiatan Perekonomian Masyarakat di Desa Buhung Pitue bersumber pada mata pencaharian masyarakat yang mayoritas sebagai nelayan laut yang bias mereka juga membawa hasil tangkapannya tidak hanya untuk di jual di dalam pulau akan tetapi dapat di bawa ke TPI yang terletak di ibukota Kabupaten Sinjai. Selain Nelayan masyarakat juga ada yang bekerja sebagai pembuat kapal nelayan yang di gunakan sebagai moda transportasi laut dalam memabntu kegiatan ekonomi masyarakat di pulau tersebut dan dapat pula dijual di daerah sekitar pula jika ada pesanan dari luar daerah. Untuk lebih jelasnya dapat dilihat pada gambar berikut :

**Gambar 4.8** *Kondisi Sosial Ekonomi*



#### **D. Analisis dan Pembahasan**

Untuk menjawab rumusan masalah kedua pada penelitian ini yaitu Apa kebutuhan Pulau Burungloe dalam pengembangannya sebagai desa pulau, dengan melihat variabel penelitian yang terdiri dari Aksesibilitas, Infrastruktur, Fasilitas

penunjang dan Aspek perekonomian dapat dilihat pada penjabaran analisis deksriptif pada tabel berikut.

## **1. Analisis Kebijakan berdasarkan Rencana Tata Ruang Wilayah (RTRW) Kabupaten Sinjai**

Dinamika perkembangan dan pertumbuhan wilayah akan memerlukan upaya untuk tetap menjaga kesinambungan pembangunan, sehingga diperlukan proses evaluasi terhadap produk rencana tata ruang yang telah ditetapkan sebelumnya.

### **a. Berdasarkan Rencana Pola Ruang**

Untuk mengetahui posisi strategis pengembangan Desa Buhung Pitue Kecamatan Pulau Sembilan perlu melakukan kajian kebijakan dokumen RTRW terkait arahan pengembangan. Berdasarkan Pola ruang yang ada perutukan lahan kawasan Desa Buhung Pitue merupakan Peruntukan pariwisata alam yang berfungsi sebagai wisata Bahari Pulau.

Adapun Fungsi yang dimanfaatkan untuk kegiatan pariwisata mampu memberikan manfaat sebagai berikut:

- 1) Meningkatkan devisa dan mendayagunakan investasi;
- 2) Meningkatkan perkembangan pembangunan lintas sektor dan sub sektor serta kegiatan ekonomi sekitarnya;
- 3) Tidak mengganggu fungsi lindung;
- 4) Tidak mengganggu upaya pelestarian kemampuan sumberdaya alam;
- 5) Meningkatkan pendapatan masyarakat;
- 6) Meningkatkan pendapatan nasional dan daerah;

- 7) Meningkatkan kesempatan kerja;
- 8) Melestarikan budaya; dan
- 9) Meningkatkan kesejahteraan masyarakat.

Desa Buhung Pitue berperan juga sebagai kawasan Lindung yang ditetapkan dalam Kawasan Strategis Kepentingan Fungsi Daya Dukung dan Lingkungan Hidup, merupakan arahan pengelolaan kawasan lindung, yang penetapannya bertujuan untuk memberikan ruang bagi perlindungan dan pelestarian lingkungan, serta mencegah terjadinya dampak akibat daya dukung lingkungan yang mengalami degradasi, dimana fungsi utamanya adalah kawasan lindung daerah kepulauan yang merupakan salah satu wilayah dari Kecamatan Pulau Sembilan.

Kawasan sempadan pantai juga merupakan salah satu kawasan yang mendukung daya dukung lingkungan khususnya yang berada pada wilayah pesisir, sehingga Desa Buhung Pitue juga perlu memperhatikan arahan pengembangannya disekitarr kawasan sempadana pantai. Adapun hal-hal yang perlu diperhatikan dalam Pengaturan umum terhadap kawasan sempadan pantai adalah:

- 1) Khusus untuk pemanfaatan hutan bakau (mangrovee) untuk pengembangan perikanan tambak dapat dilakukan secara ketat dengan tetap mengedepankan aspek pelestarian pantai, dengan terlebih dahulu mengarahkan pada arahan lokasi yang telah ditetapkan;
- 2) Batas sempadan pantai yang berhutan bakau (mangrovee) minimal adalah 130x perbedaan pasang dan surut tertinggi.

Kawasan sempadan adalah kawasan sepanjang pantai yang mempunyai manfaat penting untuk mempertahankan kelestarian fungsi pantai, meliputi:

- 1) Penanaman bakau di wilayah pantai untuk meminimalkan abrasi pantai dan mencegah intrusi air laut ke daratan;
  - 2) Adanya perlindungan terhadap kawasan hutan bakau yang ada saat ini dan perbaikan terhadap hutan bakau yang rusak; dan
  - 3) Pembangunan areal tambak diarahkan di luar garis hutan bakau, jadi tidak merusak kawasan hutan yang ada.
- b. Berdasarkan Rencana Struktur Ruang

Dari pusat-pusat pembangkit energi listrik yang terdapat di Kecamatan Pulau Sembilan terdapat Gardu Induk (GI) untuk melayani wilayah itu sendiri. Saat ini terdapat Pembangkit Listrik Tenaga Diesel (PLTD) di Kecamatan Pulau Sembilan yang berjumlah 2 unit yang salah satunya terletak di Desa Buhung Pitue selain ibukota kecamatan yaitu Pulau Kambuno.

Dalam rangka peningkatan pelayanan kepada masyarakat, khususnya kawasan-kawasan perdesaan yang terpencil dan sulit dijangkau oleh jaringan listrik yang ada saat ini, maka dibutuhkan Rencana pengembangan potensi-potensi sumber energi yang ada dengan memanfaatkan sumber-sumber energi potensial, seperti Energi gelombang, yang terdapat di Kecamatan Pulau Sembilan.

## 2. Analisis Kebijakan Berdasarkan Rencana Pembangunan Jangka Menengah Daerah (RPJMD) Kabupaten Sinjai

Untuk melaksanakan misi- 1 yakni “*Meningkatkan produktifitas dan pendapatan masyarakat melalui kebijakan ekonomi kerakyatan dan peningkatan infrastruktur pedesaan dan perkotaan*”, maka strategi yang akan ditempuh dalam RPJMD Kabupaten Sinjai adalah:

- a. Meningkatkan kualitas dan kuantitas infrastruktur pedesaan dan perkotaan.
- b. Menggunakan peran aktif swasta dalam pembangunan daerah untuk meningkatkan pemerataan pembangunan infrastruktur dalam meningkatkan aksesibilitas daerah, regional dan pengembangan wilayah.
- c. Mendorong akses pasar atas hasil produksi dan potensi sumber daya melalui jejaring industri dalam skala menengah dan besar yang berbasis pertanian, perkebunan, perikanan dan kelautan.
- d. Peningkatan nilai tambah produksi hasil pertanian, peternakan, perkebunan serta perikanan.
- e. Penciptaan iklim investasi yang menarik dan mendorong penanaman modal asing ataupun penanaman modal dalam negeri bagi peningkatan daya saing daerah.
- f. Peningkatan peran serta masyarakat dalam pemeliharaan sarana dan prasarana pembangunan daerah.

Untuk melaksanakan misi-2 yakni: “*Meningkatkan sumber daya manusia dalam berbagai aspek kehidupan*”, maka strategi yang akan ditempuh adalah:

- a. Peningkatan efektivitas dukungan pembiayaan pendidikan melalui program pendidikan gratis.
- b. Penuntasan buta aksara secara terpadu berbasis desa.
- c. Pengembangan prestasi pemuda dan keolahragaan termasuk penyediaan sarana dan prasarana pendukung.
- d. Peningkatan pelayanan kesehatan masyarakat melalui program kesehatan gratis.
- e. Peningkatan PHBS pada masyarakat.
- f. Peningkatan peran serta masyarakat, tokoh agama, tokoh adat dalam membina kehidupan sosial yang aman, damai, harmonis dan agamis.

### 3. Prioritas Pembangunan yang diarahkan di Desa Buhung Pitue

Prioritas pembangunan yang diarahkan di Desa Buhung Pitue merupakan dinamika perkembangan dan pertumbuhan wilayah yang memerlukan upaya untuk tetap menjaga kesinambungan pembangunan, sehingga diperlukan proses evaluasi terhadap rencana tata ruang yang telah ditetapkan sebelumnya. Ada beberapa program pengembangan yang menjadi prioritas di Pulau Burungloe Desa Buhung Pitue. Untuk lebih jelasnya dapat dilihat pada tabel berikut:

**Tabel 4.12 Prioritas Pembangunan yang diarahkan di Desa Buhung Pitue**

| No | Aspek Pembangunan | Kegiatan Pembangunan  |
|----|-------------------|---|
| 1  | Infrastruktur     | <ul style="list-style-type: none"> <li>• Peningkatan kualitas jaringan jalan.</li> <li>• Peningkatan interkoneksi antar pusat-pusat pertumbuhan desa.</li> <li>• Peningkatan efektivitas fungsi dari berbagai sarana/prasarana serta fasilitas perhubungan</li> <li>• Perbaikan, pemeliharaan dan pembangunan berbagai infrastruktur pada keterkaitan wilayah wilayah desa dan kecamatan</li> </ul> |

| No | Aspek Pembangunan                   | Kegiatan Pembangunan   |
|----|-------------------------------------|--|
| 2  | Pertanian, Perkebunan dan Perikanan | <ul style="list-style-type: none"> <li>• Peningkatan produksi perikanan dan kelautan</li> </ul>  |
| 3  | Pendidikan                          | <ul style="list-style-type: none"> <li>• Penyebaran secara merata tenaga pendidik pada semua jenjang pendidikan</li> <li>• Peningkatan bantuan dana pendidikan pada level sekolah dan siswa/mahasiswa</li> <li>• Peningkatan kualitas pengelolaan pembelajaran dan manajemen berbasis sekolah</li> </ul>   |
| 4  | Kesehatan                           | <ul style="list-style-type: none"> <li>• Perbaiki sistem jaminan kesehatan bagi masyarakat.</li> <li>• Pengembangan pola hidup sehat secara berkelanjutan dalam masyarakat.</li> <li>• Perbaiki terus menerus pada layanan kesehatan di berbagai level dan pelaku layanan</li> </ul>   |
| 5  | Sosial dan Ekonomi                  | <ul style="list-style-type: none"> <li>• Pembudayaan aplikasi manajemen kinerja dan pelaporan akuntabilitas pada level individu SDM aparatur dan level kelembagaan unit kerja aparatur</li> <li>• Pengembangan sistem dan aplikasi pelayanan terpadu yang memuaskan dan responsif terhadap keluhan/komplain masyarakat</li> <li>• Penguatan kelompok stakeholder daerah yang sadar hak dan kewajiban serta patuh kepada norma hukum.</li> <li>• Peningkatan kualitas substansi dan penegakan regulasi daerah.</li> <li>• Pemenuhan kebutuhan sarana dan prasarana infrastruktur perekonomian desa.</li> <li>• Penguatan jejaring antar pelaku perdagangan, industri, koperasi dan UKM</li> <li>• Perbaiki sistem penanggulangan kemiskinan.</li> <li>• Perbaiki system penanganan penyandang masalah kesejahteraan social</li> <li>• Peningkatan kemampuan dan penguatan kelembagaan masyarakat.</li> <li>• Perbaiki tata kelola desa</li> <li>• Penggalan, pelestarian dan pengembangan unsur-unsur nilai dan norma budaya, kearifan local, kesenian daerah dan keragaman budaya lainnya.</li> <li>• Penggalan, pelestarian dan pengembangan situs budaya, benda budaya dan kekayaan budaya lainnya.</li> </ul> |

Sumber : Analisis Kajian RPJMD Kab. Sinjai Tahun 2014-2019



#### 4. Analisis Kondisi Fisik Lingkungan

##### a. Letak Geografis

Berdasarkan letak geografis Pulau Burungloe Desa Buhung Pitue berada antara  $5^{\circ}7'17.000''$  lintang selatan dan  $120^{\circ}23'34.000''$  bujur timur. Batas wilayah Pulau Burungloe berbatasan langsung dengan pulau disekitarnya yaitu sebelah timur adalah Teluk Bone, sebelah utara timur laut adalah Pulau Kambuno, sebelah barat adalah daratan Pulau Sulawesi tepatnya di ibu kota Kabupaten Sinjai dan sebelah selatan adalah masih dalam kawasan Teluk Bone. Pulau Burungloe Desa Buhung Pitue memiliki Luas 2.500 Ha, jarak tempuh dari pelabuhan cappa ujung menuju Pulau Burungloe adalah 14,5 km sedangkan jarak antara pelabuhan cappa ujung ke Pulau Kambuno sebagai Kota Kecamatan adalah 18 km. sedangkan waktu tempuh menggunakan transportasi laut yaitu speat boat dan kapal kayu bermesin diesel adalah sekitar 45 menit – 1 jam.

Keadaan geografis sangat mempengaruhi perkembangan dan bentuk fisik desa. Secara geografis Pulau Burungloe Desa Buhung Pitue adalah desa yang paling luas dan dekat dari kota Kabupaten Sinjai, maka dari itu Pulau Burungloe dapat menjadi pusat pemenuhan kebutuhan masyarakat yang ada di Kecamatan Pulau Sembilan.

##### b. Topografi

Secara topografi, Desa Buhung Pitue dibagi dalam 3 wilayah, yaitu wilayah pantai yang mengelilingi, wilayah daratan yang menjadi

permukiman serta pegunungan yang terdapat sekitar 45% dari luas Desa Buhung Pitue. Desa Buhung Pitue memiliki pegunungan daratan di mana pegunungan memiliki ketinggian 0,0 m – 200 m dari permukaan laut.

Keadaan topografi Pulau Burungloe Desa Buhung Pitue adalah desa yang paling tinggi diantara pulau yang ada di Kecamatan Pulau Sembilan oleh karena itu Pulau Burungloe Desa Buhung Pitue dapat dikembangkan menjadi zona mitigasi bencana yaitu jalur evakuasi terhadap bencana alam yang kemungkinan terjadi.

**c. Infrastruktur**

Ketersediaan dan kondisi Infrastruktur Pulau Burungloe Desa Buhung Pitue :

1) Dermaga

Pulau Burungloe Desa Buhung Pitue memiliki 4 dermaga kayu dengan tinggi sekitar 2 m dan lebar 2 m yang tersebar di tiga dusun dan semua dermaga tersebut belum mampu menjadi tempat bersandarnya kapal yang berukuran besar.

2) Jaringan Listrik

Pulau Burungloe Desa Buhung Pitue terdapat dua unit pembangkit listrik tenaga diesi (PLTD) yang berada di Dusun II dan Dusun III, akan tetapi menurut survey lapangan dan wawancara hanya satu unit yang berfungsi yang berada di Dusun II serta hanya berfungsi pada malam hari sekitar jam 6-12 malam, maka dari itu sebagian kecil

masyarakat ada yang menggunakan pembangkit listrik tenaga surya dan mesin generator diesel.

### 3) Fasilitas Kesehatan

Pulau Burungloe Desa Buhung Pitue memiliki fasilitas kesehatan 1 unit yaitu puskesmas pembantu yang berada di Dusun I dengan kondisi bangunan yang kurang baik

### 4) Fasilitas Pendidikan

Pulau Burungloe Desa Buhung Pitue terdapat 6 unit fasilitas pendidikan terdiri dari 1 unit sekolah menengah pertama (SMP), 2 unit sekolah dasar (SD), 1 unit taman kanak-kanak (TK) dan 2 unit pendidikan anak usia dini (PAUD).

Kondisi fisik lingkungan yang ada di Pulau Burungloe Desa Buhung Pitue dapat dilihat jelas pada tabel berikut.

**Tabel 4.13 Analisis Kondisi Aspek Fisik Wilayah di Pulau Burungloe Desa Buhung Pitue Tahun 2018**

| No | Aspek Pengembangan Wilayah | Aspek Sosial Ekonomi | Analisis Deskriptif Kualitatif  |
|----|----------------------------|----------------------|---|
| 1  | Aksesibilitas              | Ketersediaan Jalan   | Pulau Burungloe Desa Buhung Pitue memiliki jalan yang Menghubungkan antara tiga dusun yaitu dusun I, dusun II dan dusun III   |
|    |                            | Kondisi Jalan        | Kondisi jalan yang ada di Desa Buhung Pitue bejenis beton dan paving blok dengan lebar 1,5 m – 2 m dengan panjang yang menghubungkan antara dusun I, dusun II dan dusun III yaitu kurang lebih sekitar 3.046 m dengan kondisi yang kurang baik dan hanya dapat dilalui dengan jenis kendaraan roda dua. |

| No | Aspek Pengembangan Wilayah | Aspek Sosial Ekonomi             | Analisis Deskriptif Kualitatif  |
|----|----------------------------|----------------------------------|---|
| 2  | Infrastruktur              | Ketersediaan Dermaga             | Pulau Burungloe Desa Buhung Pitue memiliki lima infrastruktur dermaga yang diantaranya tersebar di semua dusun.   |
|    |                            | Kondisi Dermaga                  | Infrastruktur dermaga yang ada di Pulau Burungloe Desa Buhung Pitue adalah dermaga Jenis kayu dengan tinggi dari permukaan laut sekitar 3m dan lebar 2m yang hanya dapat disandari perahu kecil.  |
|    |                            | Ketersediaan Jaringan Listrik    | Pulau Burungloe Desa Buhung Pitue memili dua pembangkit listrik tenaga diesel yang berada di dusun II dan dusun III serta sebagian masyarakat juga ada yang memanfaatkan pembangkit listri tenaga surya yang dapat digunakan skitar tiga rumah saja dan ada juga yang menggunakan mesin generator diesel.   |
|    |                            | Kondisi jaringan listrik         | Pulau Burungloe Desa Buhung Pitue memili dua pembangkit listrik tenaga diesel yang berada di dusun II dan dusun III dimana hanya satu yang berfungsi yang berada di dusun II sedangkan yang berada di dusun III tidak lagi berfungsi serta hanya dinyalakan pada malam hari sekitar jam 6 – 12 malam, makanya mayarakat ada yang memanfaatkan pembangkit listrik tenaga surya dan mesin generator diesel. |
|    |                            | Ketersediaan Fasilitas Kesehatan | Pulau Burungloe Desa Buhung Pitue memili 1 unit puskesmas pembantu (PKD) yang berada di dusun II sehingga untuk melayani kebutuhan masyarakat didalam pulau masyarakat biasanya langsung ke Rumah sakit Kabupaten yang ada di Ibukota Kapuaten Sinjai sebab jarang untuk jarak tempuh yang  |

| No | Aspek Pengembangan Wilayah | Aspek Sosial Ekonomi              | Analisis Deskriptif Kualitatif   |
|----|----------------------------|-----------------------------------|--|
|    |                            |                                   | dilalui lebih cepat dibandingkan dengan Puskesmas yang terletak di Ibukota Kecamatan. Hal ini menjadi permasalahan dan tentu perlu adanya perbaikan fasilitas kesehatan dan penambahan pelayanan kesehatan baik dari aspek tenaga medis maupun obat-obatan untuk melani kebutuhan tanggap darurat kesehatan apabila masyarakat membutuhkan secara tiba-tiba.   |
|    |                            | Kondisi Fasilitas Kesehatan       | Dilihat dari kondisi puskesmas pembantu (PKD) yang ada di Pulau Burungloe Desa Buhung Pitue kondisi fisik bangunan sudah kurang memadai yang disebabkan belum adanya perbaikan hingga saat ini   |
|    |                            | Ketersediaan Fasilitas Pendidikan | Untuk fasilitas Pendidikan yang dimanfaatkan masyarakat di Desa Buhung Pitue terdapat 3 jenis fasilitas Pendidikan dimana terdiri dari satu Unit Sekolah Menengah Pertama (SMP) terletak di Dusun I yang merupakan Ibukota Desa dengan kondisi bangunan masih tergolong baik, dan 2 Unit Sekolah Dasar yang terletak di Dusun I dan Dusun II, Sedangkan PAUD terdapat dua unit yang terletak di Dusun I dan Dusun III, serta Taman Kanak-kanak terdapat satu unit yang terletak didusun I. |
|    |                            | Kondisi Fasilitas Pendidikan      | Berdasarkan Kondisi fisik bangunan dari ketersediaan fasilitas Pendidikan yang ada di Desa Buhung Pte masih dalam kategori layak pakai baik untuk SMP maupun pendidikan anak usia dini sehingga masih mampu melayani kebutuhan masyarakat dalam aspek pendidikan.  |

| No | Aspek Pengembangan Wilayah | Aspek Sosial Ekonomi | Analisis Deskriptif Kualitatif  |
|----|----------------------------|----------------------|---|
|    |                            |                      | Sedangkan untuk melanjutkan pendidikan ke Seolah menengah atas masyarakat melanjutkan ke kota yang terletak di ibukota kabupaten. |

Sumber : Analisis Tahun 2018

## 5. Analisis Kondisi Sosial Ekonomi

Kegiatan Sosial masyarakat dimana dalam kehidupan sehari-harinya menggunakan Bahasa bugis Sinjai dan masih menjunjung tinggi nilai-nilai budaya nenek moyang seperti kegiatan ritual mistis yang dipercaya dapat mewujudkan keinginan masyarakat yang ada di Pulau Burungloe, selain itu terdapat pula sumur peninggalan sejarah lahirnya asal usul nama Desa Buhung Pitue yang artinya 7 sumur yang terdapat di pesisir pantai pulau burungloe. serta budaya gotong royong dalam upaya membangun Desa juga sering dilakukan oleh masyarakat yang di koordiri langsung oleh tokoh-tokoh masyarakat Desa. Sedangkan Kegiatan Perekonomian Masyarakat di Desa Buhung Pitue bersumber pada mata pencaharian masyarakat yang mayoritas sebagai nelayan laut yang biasa mereka juga membawa hasil tangkapannya tidak hanya untuk di jual di dalam pulau akan tetapi dapat di bawa ke TPI yang terletak di ibukota Kabupaten Sinjai. Selain Nelayan masyarakat juga ada yang bekerja sebagai pembuat kapal nelayan yang di gunakan sebagai moda transportasi laut dalam memabntu kegiatan ekonomi masyarakat di pulau tersebut dan dapat pula dijual di daerah sekitar pula jika ada pesanan dari luar daerah

Lembaga adalah wadah untuk mengemban tugas dan fungsi tertentu dalam rangka mencapai tujuan tertentu. Oleh karena itu keberadaan lembaga desa merupakan wadah untuk mengemban tugas dan fungsi Pemerintahan Desa. Tujuan penyelenggaraan pemerintah Desa adalah untuk meningkatkan kesejahteraan masyarakat, sehingga tugas pemerintah desa adalah memberikan pelayanan (Service) dan pemberdayaan (empowerment), serta pembangunan (development) yang seluruhnya ditujukan bagi kepentingan masyarakat. Seperti lembaga kemasyarakatan desa, lembaga adat yang tugasnya membantu pemerintahan desa dan sebagai mitra dalam memberdayakan, melestarikan dan mengembangkan adat istiadat sebagai wujud pengakuan terhadap adat istiadat masyarakat desa dan lembaga lain yang bertugas meningkatkan perekonomian desa. Infrastruktur memegang peranan penting sebagai salah satu roda penggerak pertumbuhan ekonomi, maka dari itu yang harus di perhatikan dalam pengembangan perekonomian adalah infrastruktur yang dapat menunjang kegiatan perekonomian dalam hal ini sektor dan pembuatan kapal. Untuk lebih jelasnya kondisi sosial ekonomi yang ada di Pulau Burungloe Desa Buhung Pitue dapat dilihat pada tabel berikut.

**Tabel 4.14 Analisis Kondisi Aspek Sosial Ekonomi Wilayah di Pulau Burungloe Desa Buhung Pitue Tahun 2018**

| No | Aspek Pengembangan Wilayah | Aspek Sosial Ekonomi | Analisis Deskriptif Kualitatif  |
|----|----------------------------|----------------------|---|
| 1  | Aktifitas Perekonomian     | Kegiatan Ekonomi     | Masyarakat yang ada di DesaBuhung Pitue untuk memenuhi kebutuhan sehari-harinya terdapat satu kapal sembako yang biasanya datang pada waktu satu kali dalam seminggu selain dari pada itu kebanyakan masyarakat biasanya memanfaatkan kios- |

| No | Aspek Pengembangan Wilayah | Aspek Sosial Ekonomi | Analisis Deskriptif Kualitatif   |
|----|----------------------------|----------------------|--|
|    |                            |                      | kios kecil yang ada di dalam Desa Buhung Pitue.  |
|    |                            | Tingkat Pendapatan   | Masyarakat yang ada di Desa Pitue dominan bekerja sebagai nelayan dan pembuat kapal yang dimanfaatkan masyarakat sebagai pekerjaan utama pada saat ini, akan tetapi belum tersedianya kelompok-kelompok pengepul ikan hasil tangkapan dari nelayan yang ada sehingga para nelayan membawa hasil tangkapannya ke Tempat Pelelangan Ikan (TPI) yang berada di Kecamatan Sinjai Utara yang merupakan ibukota kabupaten, hal ini disebabkan jarak tempuh yang lebih dekat untuk menjual hasil tangkapan yang mereka dapat. Sedangkan untuk kegiatan jual beli. |

Sumber : Analisis Tahun 2018

## 6. Analisis Penilaian Infrastruktur Terhadap Ketersediaan dan Kondisi Yang Ada di Pulau Burungloe Desa Buhung Pitue

Untuk mengetahui penilaian berdasarkan aspek lingkungan dan aspek social ekonomi dimana aspek lingkungan terdiri dari aksesibilitas, infrastruktur dan fasilitas penunjang yang ada di Desa Buhung Pitue. Sedangkan Aaspek Sosial Ekonomi dapat dilihat dari kegiatan ekonomi dan tingkat pendapatan masyarakat. Untuk lebih jelas dapat dilihat dari hasil kompilasi data berdasarkan analisis skala likert berikut.

Tabel 4.15 Analisis Penilaian Infrastruktur Terhadap Ketersediaan dan Kondisi di Desa Buhung Pitue Tahun 2018

| No. | Infrasruktur         | Aspek Penilaian |        |       |                    |        |       |
|-----|----------------------|-----------------|--------|-------|--------------------|--------|-------|
|     |                      | Ketersediaan    |        |       | Kondisi Lingkungan |        |       |
|     |                      | Baik            | Sedang | Buruk | Baik               | Sedang | Buruk |
| 1   | Dermaga              | 14              | 10     | 1     | 6                  | 16     | 3     |
| 2   | Jaringan Listrik     | 3               | 15     | 7     | 2                  | 13     | 10    |
| 3   | Fasilitas Kesehatan  | 0               | 14     | 11    | 0                  | 12     | 13    |
| 4   | Fasilitas Pendidikan | 4               | 13     | 8     | 5                  | 16     | 4     |

Sumber : Analisis Tahun 2018



**Tabel 4.16 Analisis Hasil Penilaian Infrastruktur Terhadap Ketersediaan dan Kondisi di Desa Buhung Pitue Tahun 2018**

| No | Aspek Pengembangan Wilayah | Nilai Bobot  |         | Persentase Bobot |         | Kategori Penilaian |         |
|----|----------------------------|--------------|---------|------------------|---------|--------------------|---------|
|    |                            | Ketersediaan | Kondisi | Ketersediaan     | Kondisi | Ketersediaan       | Kondisi |
| 1  | Dermaga                    | 101          | 81      | 80,80            | 64,80   | Baik               | Sedang  |
| 2  | Jaringan Listrik           | 67           | 59      | 53,60            | 47,20   | Sedang             | Sedang  |
| 3  | Fasilitas Kesehatan        | 53           | 49      | 53,00            | 39,20   | Sedang             | Sedang  |
| 4  | Fasilitas Pendidikan       | 67           | 77      | 53,60            | 61,60   | Sedang             | Sedang  |
| 5  | Aksesibilitas              | 69           | 55      | 55,20            | 44,00   | Sedang             | Sedang  |

Sumber : Analisis Tahun 2018

**Tabel 4.17 Analisis Penilaian Aksesibilitas Terhadap Ketersediaan dan Kondisi di Desa Buhung Pitue Tahun 2018**

| No. | Aspek Penilaian | Aksesibilitas (Jaringan Jalan) |        |       |
|-----|-----------------|--------------------------------|--------|-------|
|     |                 | Baik                           | Sedang | Buruk |
| 1   | Ketersediaan    | 6                              | 10     | 9     |
| 2   | Kondisi         | 5                              | 5      | 15    |

Sumber : Analisis Tahun 2018

**Tabel 4.18 Analisis Hasil Penilaian Aksesibilitas Terhadap Ketersediaan dan Kondisi di Desa Buhung Pitue Tahun 2018**

| No | Aspek Pengembangan Wilayah | Nilai Bobot  |         | Persentase Bobot |         | Kategori Penilaian |         |
|----|----------------------------|--------------|---------|------------------|---------|--------------------|---------|
|    |                            | Ketersediaan | Kondisi | Ketersediaan     | Kondisi | Ketersediaan       | Kondisi |
| 1  | Aksesibilitas              | 69           | 55      | 55,20            | 44,00   | Sedang             | Sedang  |

Sumber : Analisis Tahun 2018

**Tabel 4.19 Penilaian Terhadap Aspek Sosial Ekonomi di Desa Buhung Pitue Tahun 2018**

| No. | Aspek Penilaian    | Aspek Sosial Ekonomi |        |       |
|-----|--------------------|----------------------|--------|-------|
|     |                    | Baik                 | Sedang | Buruk |
| 1   | Kegiatan Ekonomi   | 2                    | 15     | 8     |
| 2   | Tingkat Pendapatan | 3                    | 11     | 11    |

Sumber : Analisis Tahun 2018

**Tabel 4.20 Analisis Prioritas Pengembangan Wilayah berdasarkan Aspek Sosial Ekonomi di Desa Buhung Pitue Tahun 2018**

| No | Aspek Sosial Ekonomi   | Nilai Bobot      |                    | Persentase Bobot |                    | Kategori Penilaian |                    |
|----|------------------------|------------------|--------------------|------------------|--------------------|--------------------|--------------------|
|    |                        | Kegiatan Ekonomi | Tingkat Pendapatan | Kegiatan Ekonomi | Tingkat Pendapatan | Kegiatan Ekonomi   | Tingkat Pendapatan |
| 1  | Aktifitas Perekonomian | 63               | 59                 | 50,40            | 47,20              | Sedang             | Sedang             |

Sumber : Analisis Tahun 2018

**Tabel 4.21 Rekapitulasi Aspek Pengembangan Wilayah di Pulau Burungloe Desa Buhung Pitue Tahun 2018**

| No           | Aspek Penilaian | Kategori Penilaian | Nilai Bobot |
|--------------|-----------------|--------------------|-------------|
| 1            | Infrastruktur   | Sedang             | 3           |
| 2            | Aksesibilitas   | Sedang             | 3           |
| 3            | Sosial ekonomi  | Sedang             | 3           |
| <b>Total</b> |                 |                    | <b>9</b>    |

Sumber : Analisis Tahun 2018

Kemudian untuk mendapatkan hasil rekapitulasi terlebih dahulu harus diketahui skor tertinggi dibagi aspek penilaian dengan perhitungan sebagai berikut :

$$\begin{aligned} \text{Rekapitulasi} &= \frac{\text{Total Skor}}{\text{Jumlah Aspek Penilaian}} \\ &= \frac{9}{3} = 3 \text{ (sedang)} \end{aligned}$$

## 7. Analisi Kebutuhan Wilayah

### a. Letak Geografis

Untuk dapat menjadi wilayah pusat pemenuhan kebutuhan masyarakat yang ada di Kecamatan Pulau Sembilan melihat Desa Buhung Pitue adalah pulau hal yang harus dikembangkan yaitu aksesibilitas yang mencakup sarana dan prasarana penunjang seperti prasarana dermaga dan sarana transportasi laut dimana pada hasil perhitungan ketersediaan dan kondisi menggunakan analisis skala likert aksesibilitas yang ketersediaan serta kondisinya berkategori sedang dimana sistem transportasi belum mampu memenuhi kebutuhan masyarakat dan infrastruktur dermaga dengan ketersediaan berkategori baik tetapi kondisinya berkategori sedang dimana

dermaga yang ada di Desa Buhung Pitue tidak bisa disandari oleh kapal yang berukuran besar, maka dari itu untuk memenuhi kebutuhan yang ada di Kecamatan Pulau sembilan perlu di kembangkan agar dapat memenuhi kebutuhan masyarakat.

b. Topografi

Desa Buhung Pitue Pulau Burungloe adalah Pulau yang paling tinggi diantara Pulau lain yang ada di Kecamatan Pulau Sembilan oleh karena itu Pulau Burunglo Desa Buhung Pitue dapat dikembangkan menjadi zona mitigasi bencana atau jalur evakuasi yang ada di Kecamatan pulau sembilan terhadap bencana alam yang kemungkinan terjadi. Oleh sebab itu pentingnya pembangunan infrastruktur yang dapat mendukung aksesibilitas antar pulau yang ada dikecamatan Pulau sembilan.

c. Infrastruktur

Pengembangan Infrastruktur merupakan salah satu faktor pendukung pembangunan ekonomi suatu wilayah. Infrastruktur memegang peranan penting sebagai salah satu roda penggerak pertumbuhan ekonomi dan pembangunan. Keberadaan infrastruktur yang memadai sangat diperlukan. Sarana dan prasarana fisik, atau sering disebut dengan infrastuktur, merupakan bagian yang sangat penting dalam sistem pelayanan masyarakat. Berbagai fasilitas fisik merupakan hal yang vital guna mendukung berbagai kegiatan pemerintahan, perekonomian, industri dan kegiatan sosial di masyarakat dan pemerintahan. Arah pengembangan Pulau Burungloe Desa Buhung Pitue kedepannya harus berfokus pada

pembangunan infrastruktur karna dilihat dari kenyataannya infrastruktur yang tersedia disana belum mampu memenuhi kebutuhan masyarakat meliputi :

- 1) meningkatkan pembangunan infrastruktur dermaga agar dapat disandari kapal yang berukuran besar untuk meningkatkan aksesibilitas dan kelancaran lalu lintas barang dan jasa.
- 2) Pembangunan infrastruktur jaringan listrik atau seluruh masyarakat juga dapat dialihkan ke penggunaan solar cell atau lebih dikenal dengan panel surya yang lebih ramah lingkungan dan efisien agar dapat memenuhi kebutuhan listrik masyarakat yang ada di Pulau Burungloe Desa Buhung Pitue.
- 3) Infrastruktur kesehatan merupakan salah satu faktor kunci dari tercapainya pembangunan kesehatan. Oleh sebab itu, pentingnya meningkatkan pembangunan infrastruktur kesehatan yang lebih baik agar kiranya kebutuhan pelayanan kesehatan dapat terpenuhi, sesuai dengan kondisi yang ada di Pulau burungloe Desa Buhung Pitue membutuhkan infrastruktur seperti prasarana puskesmas pembantu dan aksesibilitas berupa sarana transportasi seperti kapal ambulance atau speed ambulance yang dapat memudahkan akses menuju pada pelayanan kesehatan yang jauh lebih baik tepatnya di rumah sakit daerah yang berada di daratan sulawesi atau ibu kota kabupaten sinjai.
- 4) Pembangunan infrastruktur pendidikan seperti pembangunan sekolah menengah atas (SMA) yang belum tersedia di Pulau burungloe Desa

Buhung Pitue akibatnya harus melanjutkan sekolah di ibu kota kabupaten. Oleh sebab itu minimal aksesibilitas menuju sekolah yang berada di ibu kota kabupaten berupa sarana transportasi laut seperti kapal atau speed boat yang baik dan mampu memenuhi kebutuhan pendidikan di Pulau Burungloe Desa Buhung Pitue.

### **8. Analisa Kebutuhan Sosial Ekonomi**

Pulau Burungloe Desa Buhung Pitue memiliki budaya yang kental, maka dari itu perlu dipertahankan dengan adanya lembaga seperti lembaga adat yang tugasnya membantu pemerintahan desa dan sebagai mitra dalam memberdayakan, melestarikan dan mengembangkan adat istiadat sebagai wujud pengakuan terhadap adat istiadat masyarakat desa dan lembaga lain yang bertugas meningkatkan perekonomian desa. Kegiatan Perekonomian Masyarakat di Desa Buhung Pitue mayoritas sebagai nelayan laut dan pembuat kapal dimana pada hasil perhitungan kegiatan ekonomi dan tingkat pendapatan menggunakan analisis skala likert tergolong sedang maka dari itu perlu pengembangan infrastruktur yang menunjang kegiatan sosial ekonomi masyarakat seperti infrastruktur jaringan jalan, dermaga, pasar, jaringan listrik, telekomunikasi, air bersih, sarana transportasi laut dan lain sebagainya.

### **9. Pengembangan Dalam Tinjauan Islam**

Pembangunan menurut Islam adalah bersifat multi-dimensi yang meliputi aspek fizikal, kerohanian dan moral. Penilaian pembangunan adalah berpusat kepada konsep tauhid yaitu Allah sebagai pemilik mutlak dan manusia sebagai khalifah yang bertanggungjawab membangunkan alam semesta berlandaskan

kepada al-Quran dan as-Sunnah. Persoalannya, apakah tujuan sebenar pembangunan menurut Islam, dan bagaimana cara terbaik untuk mengukurnya serta apakah falsafah yang boleh dikaitkan dengan pembangunan menurut Islam. Oleh itu, semua persoalan tersebut akan dirungkai melalui kaedah epistemologi ilmu Islam iaitu kaedah kembali kepada fiqh yang asal. Dapatan kajian mendapati faktor keimanan dan ketaqwaan menyumbang perubahan dalam tingkat pembangunan. Walaubagaimanapun kajian juga mendapati bahawa dari segi functional, model pembangunan mengikut perspektif Islam adalah mempunyai persamaan dengan model pembangunan konvensional. Kajian merumuskan bahawa pengaplikasian model pembangunan menurut perspektif Islam berlandaskan al-Quran dan as-Sunnah dapat menghasilkan natijah yang lebih luas berbanding dengan model pembangunan konvensional. Oleh itu seharusnya model pembangunan Islam dapat diterapkan ke dalam dasar pembangunan wilayah.

Pengembangan dalam perspektif islam berlandaskan kepada orientasi nilai dengan perhatian untuk meningkatkan kebijakan umat islam dari semua aspek (moral, kebendaan, dan kerohanian) untuk mencapai kemaslahatan hidup didunia dan di akhirat. Definisi pembangunan mewujudkan kehidupan yang tentram dan sejahtera kepada manusia, yaitu kehidupan yang memenuhi keperluan rohani dan jasmani manusia.

Pembangunan islam adalah pembangunan insaniah itu sendiri. Pembangunan yang berlandas islam adalah pembangunan yang datangnya dari

kesadaran yang tinggi dari umatnya yang saling bekerja sama dan bukannya datang dari kelompok kecil.

Konsep pembangunan dalam islam ialah sebagai berikut :

1. Pembangunan adalah sebagian dari pada islam itu sendiri
2. Pembangunan dalam islam adalah keupayaan bersama
3. Meningkatkan kesejahteraan secara keseluruhan
4. Pembangunan haruslah mampu meningkatkan taraf hidup masyarakat.

Dalam Al-Qur'an sendiri Allah menerangkan tentang pembangunan yang dimaksud adalah mengenai bagaimana kita membangun desa dalam hal gotong royong dan tolong menolong yang sangat dianjurkan dalam islam karena dengan tolong menolong dan gotong royong maka pekerjaan yang sangat sulit akan dapat terlaksana dengan baik. Islam memberikan ruang kepada manusia mencapai kesenangan dan kejayaan di dunia.

Panduan untuk melaksanakan pembangunan dalam islam :

1. Kita tidak boleh melupakan tugas yang telah diwajibkan oleh Allah Swt.
2. Tidak boleh melupakan kedudukan kita sebagai khalifah Allah dimuka bumi. Segala yang dimiliki adalah hak Allah dan apa yang dimiliki adalah amanah.
3. Mesti menanam nilai-nilai agama dan akhlak.
4. Menjadikan pembangunan sebagai sumber kekuatan dan bukan sebagai sumber kelemahan.

5. Memastikan pembangunan tersebut mencapai tujuan dan matlamat yang berdasarkan hukum-hukum syara' dan nilai-nilai akhlak yang tidak menyalahgunakan kuasa.

يَا أَيُّهَا الَّذِينَ ءَامَنُوا اتَّقُوا اللَّهَ وَلْتَنْظُرْ نَفْسٌ مَّا قَدَّمَتْ لِغَدٍ وَاتَّقُوا اللَّهَ إِنَّ اللَّهَ خَبِيرٌ بِمَا تَعْمَلُونَ<sup>١٨</sup>

*Terjemahnya :*

Hai orang-orang yang beriman, bertakwalah kepada Allah dan hendaklah setiap diri memperhatikan apa yang telah diperbuatnya untuk hari esok (akhirat), dan bertakwalah kepada Allah, sesungguhnya Allah Maha Mengetahui apa yang kamu kerjakan. *(QS. Al Hasyr [59] : 18)*

Keterkaitan ayat diatas dengan penelitian ini yaitu dalam setiap pembangunan wilayah haruslah memperhatikan apa yang telah direncanakan agar tidak terjadi dampak yang tidak diinginkan dimasa depan, Allah SWT telah memberikan tempat di bumi kepada manusia sehingga manusia memanfaatkan untuk membangun dan tetap menjaga lingkungannya.

Dalam tafsir Al Mishbah Quraish Shihab yaitu Wahai orang-orang yang beriman, berlindunglah kalian dari azab Allah dengan selalu mematuhi-Nya. Hendaknya setiap orang memikirkan apa saja amalan yang dipersiapkan untuk hari esok. Selalu bertakwalah kepada Allah. Allah benar-benar mengetahui dan akan membalas segala sesuatu yang kalian kerjakan.

Muhammad Rasyid Ridha (1865-1935 M) dalam tafsir al-Manar mengatakan bahwa manusia harus mempunyai tujuan dalam hidupnya sehingga arah dan tujuan manusia menjadi jelas. Kata rencana menurut Rasyid



Ridha dipahami sebagai persiapan manusia untuk mempersiapkan diri menuju kehadiratNya. Manusia yang mempunyai tujuan melalui perencanaan yang baik akan memperjelas pandangan dari perjalanan hidupnya, demikian beliau mengatakannya.

Pendekatan pembangunan secara Islam perlu diterapkan secara meluas untuk menunjukkan bahawa sistem pengamalan Islam dalam semua aspek adalah jauh lebih baik berbanding sistem lain seperti kapitalis, sosialis dan pasaran bebas. Justeru itu, dengan menggunakan pengamalan sistem pembangunan secara Islam bukanlah dianggap sebagai penghalang atau mundur untuk berjaya dalam sosial-ekonomi tetapi ia adalah inisiatif terbaik yang perlu diamalkan agar sistem kehidupan lebih tersusun dan maju ke depan kerana Islam menerapkan amalan nilai dan moral yang baik seperti amanah, adil, berakhlak mulia dan sebagainya.

## **BAB V**

### **PENUTUP**

#### **A. Kesimpulan**

Berdasarkan pada pembahasan sebelumnya, maka kesimpulan akhir yang dapat ditarik pada penelitian ini adalah sebagai berikut:

1. Mengetahui posisi strategis pengembangan Desa Buhung Pitue Kecamatan Pulau Sembilan perlu melakukan kajian kebijakan dokumen RTRW dan RPJMD terkait arahan pengembangannya dimana posisi strategisnya ditetapkan sebagai kawasan Lindung yang ditetapkan dalam Kawasan Strategis Kepentingan Fungsi Daya Dukung dan Lingkungan Hidup maka dari itu, dalam pengembangannya membutuhkan sinergitas agar tidak keluar dari aturan pengembangannya terhadap posisi Strategis Pulau Burungloe dalam kerangka pengembangan desa pulau dari aspek fisik yang memiliki daya dukung dan daya tampung lahan yang tinggi dapat menjadi wilayah konsentrasi pemenuhan kebutuhan atau pusat pelayanan masyarakat serta dapat dikembangkan sebagai zona mitigasi bencana alam yang ada di Kecamatan Pulau Sembilan.
2. Berdasarkan analisis kebutuhan masyarakat di Desa Buhung Pitue Pulau Burung Loe dengan menggunakan analisis deskripsi kualitatif dan skala likert meliputi Kategori penilaian aspek fisik lingkungan tergolong **sedang** yang meliputi: aksesibilitas, dermaga, jaringan listrik, fasilitas kesehatan dan fasilitas pendidikan sedangkan untuk kategori penilaian aspek sosial ekonomi

tergolong **sedang**. Dengan kebutuhan yang paling mendasar adalah pengembangan infrastruktur.

## **B. Saran**

Berdasarkan hasil pembahasan diatas, maka saran dari penelitian ini adalah sebagai berikut:

1. Dalam pengembangan Pulau Burung Loe Desa Buhung Pitue harus lebih berkomitmen terhadap perencanaan yang sudah ada dalam hal ini rencana tata ruang wilayah (RTRW) maupun rencana pembangunan jangka menengah daerah (RPJMD) dalam pelaksanaannya agar tidak keluar dari aturan peruntukan kawasan yang telah ditetapkan untuk pengembangannya yang memiliki daya dukung dan daya tampung lahan yang tinggi agar dapat menjadi wilayah konsentrasi pemenuhan kebutuhan masyarakat serta dapat dikembangkan sebagai zona mitigasi bencana alam yang ada di Kecamatan Pulau Sembilan.
2. Masyarakat dan stekholder terkait perlu mendukung pengembangan kebutuhan aspek fisik lingkungan maupun aspek sosial ekonomi yaitu infrastruktur yang merupakan salah satu roda penggerak utama untuk meningkatkan kualitas hidup masyarakat yang ada di Desa Buhung Pitue Pulau Burungloe khususnya dan Kecamatan Pulau Sembilan umumnya.

## DAFTAR PUSTAKA

- Adisasmita, Rahardjo., (2013), *Teori-Teori Pembangunan Ekonomi*. Graha Ilmu, Yogyakarta
- Adisasmita, Rahardjo., (2008), *Pengembangan Wilayah Konsep dan Teori*. Penerbit Graha Ilmu, Jakarta.
- Adisasmita, Rahardjo., (2006), *Pembangunan Pedesaan dan Perkotaan*. Graha Ilmu, Yogyakarta.
- Anwar., 2005, *Perencanaan dan Pengembangan Wilayah*. Crestpent Press, Jakarta.
- Arsyad, Lincolin., 1999, *Pengantar Perencanaan dan Pembangunan Ekonomi Daerah*. Yogyakarta: BPFE.
- Adisasmita., Rahardjo, 1994, *Teori Lokasi dan Pengembangan Wilayah*. LEPHAS. Makassar
- Bengen, Dietrieck G., 2002, *Ekosistem dan Sumberdaya Alam Pesisir dan Laut Serta Prinsip Pengelolaannya, Cetakan ketiga*. Pusat Kajian Sumberdaya Pesisir dan Lautan, Institut Pertanian Bogor, Bogor.
- Dinas Permukiman Dan Tata Ruang., 2011, *Rencana Tata Ruang Wilayah (RTRW) Kabupaten Sinjai Tahun 2011-2031*, Sinjai.
- Departemen Agama R.I., 2007, *Al-Qur'an dan Terjemahannya*, Bogor.
- Dahuri, R., 2001, *Pengelolaan Sumberdaya Wilayah Pedidiri Secara Terpadu*. PT. Pradnya Paramita, Jakarta.
- Effendi, Bachtiar. 2002, *Pembangunan Daerah Otonom Berkeadilan* (Cetakan Pertama). PT. Uhindo dan Offset, Yogyakarta.
- HAW.Widjaja., 2012, *Otonomi Desa*. PT Raja Grafindo Persada, Jakarta.
- Haeruman., 1997, *Kajian Pembangunan Ekonomi Desa Untuk Mengatasi Kemiskinan*. Bapennas, Jakarta.
- Hanafiah, T (1985), *Pendekatan Wilayah dan Pembangunan Perdesaan*. IPB, Bogor.
- Hoover, EM., Giarratani, F., 1984, *An Introduction to Regional Economics*, Third Edition, Alfred A. Knopf, New York.
- Kepmen No.34 tahun 2002 *tentang pedoman umum penataan ruang pesisir dan pulau-pulau kecil*.

- Muta'ali L., 2011, *Kapita Selekta Pengembangan Wilayah*, Badan Penerbit Fakultas Geografi (BPGF) UGM, Yogyakarta.
- M. T. Zen., 1999, *Falsafah Dasar Pengembangan Wilayah; Memberdayakan Manusia*, UI Press, Jakarta.
- Poerwadarminta, W.J.S., 1995, *Kamus Umum Bahasa Indonesia*. PT. Balai Pustaka, Jakarta.
- Poernomosidhi., 2007, *Kebijakan Pengelolaan Ruang Wilayah Kawasan Pesisir di Indonesia Sebagai Antisipasi Risiko Bencana*, Jurnal, Bandung.
- Rustiadi Ernan, Saefulhakim Sunsun dan R.Panuju Dyah. 2011. *Perencanaan dan Pengembangan Wilayah*. Crestpent Press dan Yayasan Pustaka Obor Indonesia. Jakarta.
- Rustan., U., 1997, *Penataan Ruang Kawasan Perdesaan sebagai Jabaran Rencana Tata Ruang Wilayah yang Berbasis Komunitas*, Jurnal PWK Edisi Januari ITB, Bandung.
- R. Bintaro., 1984, *Dalam Interaksi Desa – Kota dan Permasalahannya*. Ghalia Indonesia, Jakarta.
- Sulistyo. E.B., 2006, *Partisipasi Publik Dalam Pengelolaan Wilayah Pesisir (Suatu Studi Di Desa Sidodadi Kabupaten Lampung Selatan)*.Tesis. Program Pascasarjana Universitas Brawijaya Malang.
- Subroto. A., 1999, *Peranan Sumberdaya Manusia dalam Pengembangan Wilayah di Indonesia*, UI Press, Jakarta.
- Sastrosasmita S., 1998, *Pemberdayaan Desa Kota Bagi Penanggulangan Kemiskinan di Indonesia*. Jurnal PWK: Bandung
- Soekanto, Soerjono. 1987, *Sosiologi Hukum dalam Masyarakat*. Rajawali. Jakarta.
- Sukirno, Sadono., 1985, *Ekonomi Pembangunan*, Masalah dan Dasar Kebijakan, LPFE-UI, Jakarta.
- Todaro, Michael P., 1998, *Pembangunan Ekonomi Di Dunia Ketiga, Edisi Keenam*, Erlangga. Jakarta.
- UIN Alauddin Makassar., 2013, *Pedoman Penulisan Karya Tulis Ilmiah*, Alauddin Press, Makassar.
- Undang-Undang RI No.1 tahun 2014 Tentang Pengelolaan Wilayah Pesisir dan Pulau-pulau Kecil.
- Undang-Undang No. 27 Tahun 2007 Tentang Pengelolaan Wilayah Pesisir dan Pulau-Pulau Kecil.

- Undang-Undang RI Nomor 6 Tahun 2014 *Tentang Desa Pasal 1.*
- Undang-Undang RI Nomor 23 Tahun 2014 *Tentang Pemerintah Daerah Pasal 1.*
- Undang-Undang RI No. 43 Tahun 2014 *tentang Peraturan Pelaksanaan Undang-Undang Nomor 6 Tahun 2014 Pasal 1.*
- Undang-Undang RI No.17 Tahun 2008 *Tentang Pelayaran.*
- Undang-Undang RI No. 26 Tahun 2007 *tentang Penataan Ruang pasal.*
- Undang-Undang RI No.27 Tahun 2007 *Tentang Penataan Ruang.*
- Undang-Undang RI No.72 Pasal 1 Tahun 2005 *Tentang Desa.*
- Undang-Undang RI No.32 Tahun 2004 *Tentang Pemerintahan Daerah.*
- Wahjudin, Sumpeno., (2011), *Perencanaan Desa Terpadu. Banda Aceh, Reinforcement Action and Development.*
- Widjaja, HAW., 2005, *Penyelenggaraan Otonomi di Indonesia.* PT. Radja Grafindo Persada, Jakarta.
- Yahya Ilham., 2006, *Studi Penentuan Dan Pengembangan Sektor Unggulan Dalam Mempercepat Perkembangan Wilayah Kabupaten Kolaka Utara.* Skripsi Sarjana, Jurusan Teknik Perencanaan Wilayah dan Kota Universitas 45, Makassar.
- Zulfahri., 2017, *Evaluasi Dukungan Infrastruktur Kawasan Agropolitan Di Kabupaten Bantaeng (Studi Kasus : Kecamatan Uluere Dan Kecamatan Sinoa).* Skripsi Sarjana, Jurusan Teknik Perencanaan Wilayah dan Kota UIN Alauddin Makassar, Makassar.

## DAFTAR RIWAYAT HIDUP

**ANDI FATHURRAHMAN, S.PWK** Lahir di Ujung



Pandang tanggal 18 Juni 1993, ia merupakan anak ke-2 dari-3 bersaudara dari pasangan **Andi Abdul Waris Tjongge dan Dra. Andi Durliati Mustamin** yang merupakan Suku Bugis yang tinggal dan menetap di Kabupaten Sinjai. Ia menghabiskan masa pendidikan di tingkat sekolah dasar di SD Negeri 96 Bontoasa di Kecamatan Tellu Limpoe Kabupaten Sinjai pada tahun 1999 – 2005.

Lalu selanjutnya mengambil pendidikan sekolah menengah pertama di SMP Negeri 5 Kabupaten Sinjai pada tahun 2005-2008 dan sekolah menengah atas di SMA Negeri 1 Tellu Limpoe Kabupaten Sinjai pada tahun 2008-2011. Hingga pada akhirnya mendapat kesempatan untuk melanjutkan pendidikan ke jenjang yang lebih tinggi di UIN Alauddin Makassar melalui penerimaan Jalur Seleksi Nasional Masuk Perguruan Tinggi Negeri (SNMPTN) dan tercatat sebagai Alumni Mahasiswa Program Studi Sarjana (S1) pada Jurusan Teknik Perencanaan Wilayah dan Kota Fakultas Sains dan Teknologi Universitas Islam Negeri (UIN) Alauddin Makassar.

M A K A S S A R