

**STUDI PENINGKATAN DAYA TARIK  
KAWASAN WISATA PERMANDIAN ALAM LEWAJA  
KABUPATEN ENREKANG**



**SKRIPSI**

Diajukan untuk Memenuhi Salah Satu Syarat Meraih Gelar  
Sarjana Teknik Jurusan Teknik Perencanaan Wilayah dan Kota  
pada Fakultas Sains dan Teknologi  
UIN Alauddin Makassar

UNIVERSITAS ISLAM NEGERI  
**ALAUDDIN**

Oleh

**NUR AKHMED SEPTIAWAN MUSLIMIN**

NIM. 60800109031

**JURUSAN TEKNIK PERENCANAAN WILAYAH DAN KOTA  
FAKULTAS SAINS DAN TEKNOLOGI  
UIN ALAUDDIN MAKASSAR  
2014**

## SURAT PERNYATAAN KEASLIAN

Mahasiswa yang bertanda tangan di bawah ini :

Nama : Nur Akhmed Septiawan Muslimin  
NIM : 60800109031  
Jurusan Prodi : Teknik Perencanaan Wilayah dan Kota  
Judul Skripsi : *Studi Peningkatan Daya Tarik Kawasan Wisata Permandiuhan Alam Lewaja Kabupaten Enrekang*

Menyatakan dengan sesungguhnya dan penuh kesadaran bahwa skripsi ini benar adalah hasil karya sendiri jika dikemudian hari terbukti bahwa skripsi ini merupakan duplikasi, tiruan, plagiat atau dibuat oleh orang lain, sebagian atau seluruhnya maka skripsi dan gelar yang diperoleh karenanya batal demi hukum.

Samata, 1 November 2014

Yang menyatakan



UNIVERSITAS ISLAM NEGERI

**NUR AKHMED SEPTIAWAN MUSLIMIN**  
**60800109031**

M A K A S S A R

## PERSETUJUAN SKRIPSI

Judul Skripsi : Studi Peningkatan Daya Tarik Kawasan Wisata Permandian  
Alam Lewaja Kabupaten Enrekang

Nama Mahasiswa : NUR AKHMED SEPTIAWAN MUSLIMIN

NIM : 60800109031

Jurusan : Perencanaan Wilayah dan Kota

Fakultas : Sains dan Teknologi

Disetujui Komisi Pembimbing

Pembimbing I

Pembimbing II

  
JAMALUDDIN JAHID, S.T., M.Si

  
Dr. MUHAMMAD. ANSHAR, S.Pt., M.Si

Mengetahui

Dekan Fakultas Sains dan Teknologi  
UIN Alauddin Makassar

Ketua Jurusan Teknik Perencanaan  
wilayah dan kota

  
Dr. MUHAMMAD HALIFAH MUSTAMIN, M.Pd  
NIP. 19711204 200003 1 001

  
NUR SYAM AS, ST, M.Si  
NIP. 19720725 200901 1 002

## PENGESAHAN SKRIPSI

Skripsi yang berjudul, “Studi Peningkatan Daya Tarik Kawasan Wisata Permandian Alam Lewaja Kabupaten Enrekang” yang disusun oleh Nur Akhmed Septiawan Muslimin, NIM: 60800109031, mahasiswa Jurusan Teknik Perencanaan Wilayah dan Kota pada Fakultas Sains dan Teknologi UIN Alauddin Makassar, telah diuji dan dipertahankan dalam sidang *munaqasyah* yang diselenggarakan pada hari Rabu, tanggal 10 September 2014 M, bertepatan dengan 15 Dzulkaedah 1435 H, dinyatakan telah dapat diterima sebagai salah satu syarat untuk memperoleh gelar Sarjana Teknik dalam Ilmu Teknik Perencanaan Wilayah dan Kota, Jurusan Teknik Perencanaan Wilayah dan Kota.

Makassar, 10 November 2014 M  
17 Muharram 1436 H

### DEWAN PENGUJI:

Ketua : **Dr. Muhammad Halifah Mustamin, M.Pd** (.....)  
Sekretaris : **Risma Handayani, S.Ip., M.Si** (.....)  
Munaqisy I : **Dr. Ir. Hasan Hasyim, M.Si** (.....)  
Munaqisy II : **Risma Handayani, S.Ip., M.Si** (.....)  
Munaqisy III : **Prof. Dr. H. Bahaking Rama, M.Si** (.....)  
Pembimbing I : **Jamaluddin Jahid, S.T., M.Si** (.....)  
Pembimbing II : **Dr. Muhammad Anshar, S.Pt., M.Si** (.....)

Diketahui oleh:  
Dekan Fakultas Sains dan Teknologi  
UIN Alauddin Makassar,

**Dr. MUHAMMAD HALIFAH MUSTAMIN, M.Pd**  
NIP. 19711204 200003 1 001

## KATA PENGANTAR



*Assalamu'alaikum Wr. Wb*

Syukur alhamdulillah penulis panjatkan kehadiran Allah SWT Yang Maha Agung, Dzat Yang Maha Suci, karena dengan rahmat dan karunia-Nya penulis dapat menyelesaikan penulisan tugas akhir ini dengan judul **“STUDI PENINGKATAN DAYA TARIK KAWASAN WISATA PERMANDIAN ALAM LEWAJA KABUPATEN ENREKANG”**.

Tugas akhir ini merupakan salah satu syarat yang wajib dipenuhi untuk memperoleh gelar kesarjanaan Strata Satu (S1) pada Jurusan Perencanaan Wilayah dan Kota, Fakultas Sains dan Teknologi, dan merupakan salah satu proses akhir dari kegiatan pembelajaran di Universitas umumnya dan Jurusan Perencanaan Wilayah dan Kota khususnya.

Penulis menyadari bahwa betapa berat dan banyaknya halangan yang datang dalam proses penyelesaian tugas akhir ini, namun syukur alhamdulillah dengan bantuan, bimbingan dan nasehat dari berbagai pihak, hambatan yang ada dapat dilalui dengan cepat. Oleh karena itu pada kesempatan ini juga tak lupa penulis menyampaikan rasa terima kasih dan penghargaan yang setulus-tulusnya kepada :

1. Bapak Nursyam Aksa, ST., M.Si dan Ibu Risma Handayani, S.Ip., M.Si selaku Ketua dan Sekertaris jurusan Teknik Perencanaan Wilayah & Kota beserta segenap Dosen di Jurusan Teknik Perencanaan Wilayah dan Kota.

2. Dewan Pembimbing Bapak Jamaluddin Jahid H, ST., M.Si dan Bapak Dr. Muhammad Anshar, S.Pt., M.Si yang telah membimbing dengan penuh rasa Ikhlas dalam menyelesaikan tugas akhir ini.
3. Dewan Penguji Bapak Dr. Ir. Hasan Hasyim, M.Si, Ibu Risma Handayani, S.Ip., M.Si dan Bapak Prof. Dr. H. Bahaking Rama, M.Si, yang telah memberikan masukan yang sangat berarti dalam penyempurnaan tugas akhir ini.
4. Kedua Orang tua ayahanda dan ibunda tercinta Muslimin, S.Pd dan Wardanriani, S.Pd., MM yang dengan penuh keihlasan dan kesabaran dalam membesarkan, mendidik, memelihara serta memberikan bimbingan dan pengorbanan yang luar biasa dan tak ternilai harganya.
5. Nurhana, ST yang telah senantiasa mendampingi, mendukung dan selalu menemaniku. *You're the best.*
6. Seluruh rekan-rekan di Jurusan Teknik Perencanaan Wilayah dan Kota, terkhususnya kepada Angkatan "2009" yang merupakan teman seperjuangan yang tidak dapat kusebutkan satu persatu, semoga kebersamaan kita menjadi kenangan yang tak terlupakan.
7. Untuk semua pihak yang telah membantu penulis dalam menyelesaikan skripsi ini, terima kasih atas bantuannya.


Akhirnya, dengan segala kerendahan hati penulis menyadari bahwa hasil akhir dari penulisan yang sederhana ini masih jauh dari kesempurnaan, maka penulis mengharapkan kritikan dan saaran yang positif sebagai masukan dalam

penyempurnaan penulisan tugas akhir ini, sehingga akan dapat berguna dan bermanfaat bagi kita semua, *Insyah Allah, Amin.*

*Wassalamu Alaikum, Wr. Wb.*

Makassar, November 2014

**NUR AKHMED SEPTIAWAN**



## DAFTAR ISI

<b>SAMPUL JUDUL</b> .....	<b>i</b>
<b>PERNYATAAN KEASLIAN SKRIPSI</b> .....	<b>iii</b>
<b>PERSETUJUAN SKRIPSI</b> .....	<b>iv</b>
<b>PENGESAHAN SKRIPSI</b> .....	<b>v</b>
<b>KATA PENGANTAR</b> .....	<b>vi</b>
<b>DAFTAR ISI</b> .....	<b>ix</b>
<b>DAFTAR TABEL</b> .....	<b>xii</b>
<b>DAFTAR GAMBAR</b> .....	<b>xiii</b>
<b>ABSRTAK</b> .....	<b>xiv</b>
<b>BAB I PENDAHULUAN</b> .....	<b>1</b>
A. Latar Belakang .....	1
B. Rumusan Masalah .....	7
C. Tujuan dan Kegunaan Penelitian .....	7
D. Ruang Lingkup Penelitian.....	8
E. Sistematika Pembahasan.....	9
<b>BAB II TINJAUAN PUSTAKA</b> .....	<b>11</b>
A. Pengertian Pariwisata.....	11
B. Jenis-jenis Wisata.....	12
1. Wisata Alam.....	12
2. Wisata Sosial-Budaya .....	13
C. Komponen-Komponen Wisata.....	14
1. Atraksi dan Kegiatan-Kegiatan Wisata.....	14
2. Akomodasi .....	14
3. Fasilitas dan Pelayanan Wisata .....	14
4. Fasilitas dan Pelayanan Transportasi .....	15
5. Infrastruktur Lain .....	15
6. Elemen Kelembagaan .....	15
D. Obyek dan Daya Tarik Wisata .....	16



E. Prasarana dan Sarana Wisata .....	18
1. Prasarana wisata.....	18
2. Sarana Wisata.....	20
F. Pentingnya Prasarana dan Sarana dalam Pengembangan Kepariwisataaan .....	22
G. Analisis SWOT .....	24
1. Kekuatan ( <i>Strength</i> ).....	24
2. Kelemahan ( <i>Weakness</i> ).....	25
3. Peluang ( <i>Opportunity</i> ) .....	25
4. Ancaman ( <i>Threats</i> ) .....	25
H. Analisis Faktor Strategis Internal dan Eksternal (IFAS-EFAS) .....	28
I. Pariwisata Dalam Pandangan Islam.....	35
<b>BAB III METODOLOGI PENELITIAN .....</b>	<b>38</b>
A. Jenis Penelitian.....	38
B. Lokasi Penelitian.....	38
C. Waktu Penelitian.....	39
D. Populasi dan Sampel .....	39
E. Jenis dan Sumber Data.....	41
1. Jenis Data .....	41
2. Sumber Data.....	41
D. Teknik Pengumpulan Data.....	42
E. Metode Analisis .....	43
F. Definisi Operasional .....	46
G. Kerangka Berpikir Penelitian.....	48
<b>BAB IV HASIL DAN PEMBAHASAN.....</b>	<b>49</b>
A. Gambaran Umum Kabupaten Enrekang .....	49
1. Fisik Wilayah .....	49
2. Kependudukan .....	53
B. Gambaran Umum Permandian Alam Lewaja .....	54
1. Potensi Wilayah Alam Lewaja.....	58

2. Dampak Lingkungan Saat Proyek Beroperasi .....	61
3. Sarana dan Prasarana Kepariwisataaan.....	77
C. Analisis Faktor-Faktor yang Menyebabkan Menurunnya Daya Tarik pada Kawasan Wisata Permandian Alam Lewaja .....	80
1. Kondisi dan Ketersediaan Sarana dan Prasarana .....	81
2. Aksesibilitas .....	82
3. Kenyamanan .....	83
4. Promosi .....	83
D. Analisis SWOT .....	85
E. Pengembangan Pariwisata Berdasarkan Konsep Islam .....	93
<b>BAB V PENUTUP .....</b>	<b>96</b>
A. Kesimpulan .....	96
B. Saran .....	96
<b>DAFTAR PUSTAKA .....</b>	<b>98</b>
<b>LAMPIRAN.....</b>	<b>100</b>
<b>DAFTAR RIWAYAT HIDUP .....</b>	




## DAFTAR TABEL

Tabel 1. Analisis SWOT .....	26
Tabel 2. Model Analisis Faktor Strategis Internal (IFAS).....	30
Tabel 3. Model Analisis Faktor Strategis Eksternal (EFAS) .....	31
Tabel 4. Kriteria Penilaian .....	45
Tabel 5. Luas Daerah Tiap Kecamatan di Kabupaten Enrekang Tahun 2012 .....	50
Tabel 6. Jumlah Penduduk Kabupaten Enrekang Dirinci Menurut Kecamatan Tahun 2012 .....	53
Tabel 7. Jumlah Kunjungan Wisatawan Permandian Alam Lewaja Tahun 2009-2013 .....	58
Tabel 8. Kondisi dan Ketersediaan Sarana dan Prasarana pada Permandiaan Alam Lewaja.....	81
Tabel 9. Kondisi Aksesibilitas dalam Meningkatkan Daya Tarik Permandian Alam Lewaja.....	82
Tabel 10. Kenyamanan Pengunjung Pariwisata Dalam Meningkatkan Daya Tarik Permandian Alam Lewaja .....	83
Tabel 11. Pengaruh Promosi Pariwisata dalam Peningkatan Daya Tarik Permandian Alam Lewaja .....	84
Tabel 12. Faktor-Faktor Yang Menyebabkan Menurunnya Daya Tarik Pada Kawasan Wisata Permandian Alam Lewaja .....	85
Tabel 13. Faktor-Faktor Strategi Internal Studi Peningkatan Daya Tarik Kawasan Wisata Permandian Alam Lewaja .....	87
Tabel 14. Faktor-Faktor Strategi Internal Studi Studi Peningkatan Daya Tarik Kawasan Wisata Permandian Alam Lewaja .....	87
Tabel 15. Faktor-Faktor Strategi Eksternal Studi Studi Peningkatan Daya Tarik Kawasan Wisata Permandian Alam Lewaja .....	88
Tabel 16. Faktor-Faktor Strategi Eksternal Studi Studi Peningkatan Daya Tarik Kawasan Wisata Permandian Alam Lewaja .....	88
Tabel 17. Matriks Analisis SWOT .....	90

## DAFTAR GAMBAR

Gambar 1. Komponen Perencanaan Wisata.....	16
Gambar 2. Kuadran Analisis SWOT.....	35
Gambar 3. Peta Administrasi Kabupaten Enrekang.....	52
Gambar 4. Foto Udara Kawasan Wisata Permandian Alam Lewaja .....	56
Gambar 5. Foto Udara Kawasan Wisata Permandian Alam Lewaja .....	56
Gambar 6. Foto Udara Kawasan Wisata Permandian Alam Lewaja .....	57
Gambar 7. Kuadran Analisis SWOT.....	89



## ABSTRAK

**Fakultas** : SAINS DAN TEKNOLOGI  
**Judul Tugas Akhir** : STUDI PENINGKATAN DAYA TARIK KAWASAN  
WISATA PERMANDIAN ALAM LEWAJA  
KABUPATEN ENREKANG  
**Jurusan** : TEKNIK PERENCANAAN WILAYAH DAN KOTA  
**Nama** : NUR AKHMED SEPTIAWAN MUSLIMIN  
**Nim** : 60800109031

---

Skripsi ini membahas tentang studi peningkatan daya tarik kawasan wisata permandian alam lewaja Kabupaten Enrekang. Permasalahan pokok yang dibahas adalah faktor faktor apa yang mempengaruhi menurunnya daya tarik pada kawasan wisata Permandian Alam Lewaja dan bagaimana meningkatkan daya tarik pada kawasan Wisata Permandian Alam Lewaja, maka dengan masalah tersebut penulis mengadakan penelitian di kawasan Wisata Permandian Alam Lewaja Kabupaten Enrekang. Metode analisis yang di gunakan untuk mengetahui faktor faktor apa yang mempengaruhi menurunnya daya tarik pada kawasan wisata Permandian Alam Lewaja adalah dengan metode analisis distribusi frekuensi dengan melakukan pembobotan, sedangkan untuk mengetahui bagaimana meningkatkan daya tarik pada kawasan Wisata Permandian Alam Lewaja metode yang di gunakan adalah analisis SWOT. Berdasarkan hasil analisis tersebut dapat disimpulkan bahwa faktor faktor yang mempengaruhi menurunnya daya tarik pada kawasan wisata Permandian Alam Lewaja yaitu dari aspek/faktor aksesibilitas yaitu 37,5 % dengan kategori buruk dan promosi yaitu 52,08 % dengan kategori kurang baik. Sedangkan untuk strategi meningkatkan daya tarik pada kawasan Wisata Permandian Alam Lewaja yaitu membuat master plan untuk kawasan permandian alam lewaja, agar perencanaan dan pengembangan kawasan wisata lebih terarah dan sesuai dengan peruntukannya serta mengoptimalkan dan memanfaatkan potensi yang ada sebagai pendukung dalam pengembangan kawasan wisata.

*Key words : Peningkatan Daya Tarik Kawasan Wisata*

# **BAB I**

## **PENDAHULUAN**

### **A. Latar Belakang**

Perkembangan dunia pariwisata telah mengalami berbagai perubahan baik perubahan pola, bentuk dan sifat kegiatan, serta dorongan orang untuk melakukan perjalanan. Pariwisata merupakan industri gaya baru yang mampu menyediakan pertumbuhan ekonomi yang cepat dalam hal kesempatan kerja, pendapatan, taraf hidup dan dalam mengaktifkan sektor lain di dalam negara penerima wisatawan. Kebudayaan merupakan hasil budidaya manusia yang selalu tumbuh dan berkembang.

Dalam pengembangan kegiatan pariwisata setidaknya harus ditunjang oleh sektor-sektor yang terkait dengan kegiatan pariwisata tersebut, dimana hal ini bertujuan untuk memberikan keuntungan baik bagi para wisatawan maupun pada wilayah wisata itu sendiri. Keuntungan dari kegiatan pariwisata tersebut harus didukung oleh perkembangan infrastruktur dan sarana rekreasi yang memadai agar dapat menciptakan suasana rekreasi yang berfungsi secara optimal dalam mendukung aktifitas para wisatawan.

Sektor pariwisata merupakan sektor yang potensial untuk dikembangkan sebagai salah satu sumber pendapatan daerah. Usaha memperbesar pendapatan asli daerah, maka program pengembangan dan pendayagunaan

sumber daya dan potensi pariwisata daerah diharapkan dapat memberikan sumbangan bagi pembangunan ekonomi.

Secara luas pariwisata dipandang sebagai kegiatan yang mempunyai multidimensi dari rangkaian suatu proses pembangunan. Pembangunan sektor pariwisata menyangkut aspek sosial budaya, ekonomi dan politik (Spillane, 1994 : 14). Hal tersebut sejalan dengan yang tercantum dalam Undang-Undang Nomor 10 tahun 2009 Tentang Kepariwisata yang menyatakan bahwa, penyelenggaraan kepariwisataan ditujukan untuk meningkatkan pendapatan nasional dalam rangka meningkatkan kesejahteraan dan kemakmuran rakyat, memperluas dan pemeratakan kesempatan berusaha dan lapangan kerja, mendorong pembangunan daerah, memperkenalkan dan mendayagunakan obyek dan daya tarik wisata di Indonesia serta memupuk rasa cinta tanah air dan mempererat persahabatan antar bangsa.

Majunya industri pariwisata sangat bergantung kepada jumlah wisatawan yang datang, karena itu harus ditunjang dengan peningkatan pemanfaatan Daerah Tujuan Wisata (DTW) sehingga industri pariwisata akan berkembang dengan baik. Negara Indonesia yang memiliki pemandangan alam yang indah sangat mendukung bagi berkembangnya sektor industri pariwisata di Indonesia

Pariwisata kini telah menjadi bagian penting dalam kebutuhan dasar masyarakat maju dan sebagian kecil negara berkembang, pariwisata semakin

berkembang sejalan perubahan-perubahan sosial, budaya, ekonomi, teknologi dan politik. Ditemukannya teknologi transportasi dan peningkatan waktu luang yang didorong oleh penciutan tenaga kerja, telah mempercepat mobilitas manusia antar daerah, negara dan benua.

Sebagai suatu aktivitas, kepariwisataan adalah fenomena pergerakan manusia, barang dan jasa yang sangat kompleks. Terkait dengan organisasi, hubungan kelembagaan dan individu, kebutuhan layanan, penyediaan kebutuhan, dan sebagainya. Semua ini merupakan rangkaian elemen yang saling mempengaruhi atau menjalankan fungsi-fungsi tertentu, sehingga pemerintah tersebut membentuk suatu sistem yang disebut sebagai sistem pariwisata. Hal ini memberikan arti bahwa penggalakan kegiatan kepariwisataan akan meningkatkan kegiatan ekonomi masyarakat dan sekaligus berperan dalam upaya peningkatan kesejahteraan dan pendapatan masyarakat. Peran serta pihak swasta dan pemerintah dalam penyelenggaraan pengembangan kepariwisataan perlu lebih ditingkatkan dan dikembangkan dalam akhir kompetisi yang sehat dan didasari dengan komitmen saling menguntungkan serta saling menghidupi.

Banyak daerah berambisius menjadikan pariwisata sebagai sektor andalan, tetapi dalam kenyataannya mereka tidak mempunyai pemahaman dan kemampuan yang memadai dalam mengembangkan pariwisatanya. Produk apa yang dikembangkan, mengapa demikian dan bagaimana cara mengembangkannya. Semua masih merupakan teka teki yang harus diatasi



hampir sama tiap daerah. Oleh karena itu perencanaan menjadi salah satu masalah strategis.

Ide-ide itu kemudian dituangkan dalam konsep kepariwisataan berkelanjutan, artinya adalah pengembangan sumber daya (atraksi, aksesibilitas, amenitas) pariwisata bertujuan untuk memberikan keuntungan optimal bagi pemangku kepentingan (*stakeholders*) dan nilai kepuasan optimal bagi wisatawan jangka panjang. Jadi pariwisata hanya dapat bertahan lama atau berkelanjutan jika pariwisata memberikan kepuasan bagi wisatawan dalam bentuk pengalaman yang lengkap (*total experience*), pemanfaatan optimal bagi mereka.

Sulawesi Selatan merupakan provinsi yang kaya akan sumber daya alam tetapi belum dipergunakan sebaik mungkin sehingga masih ketinggalan dengan daerah lain untuk itu potensi yang ada perlu digali dan ditumbuh kembangkan. Agar kemampuan tersebut dapat terwujud maka kehidupan di segala bidang perlu pengelolaan secara baik, begitupun juga dengan bidang kepariwisataan telah membuat suatu arah kebijakan bagi pengembangan pariwisata agar pengembangan di masa yang akan datang dapat terwujud sesuai arahan kebijakan, untuk itu potensi yang ada perlu dimanfaatkan sebaik mungkin agar dapat menunjang pembangunan daerah.

Pengembangan pariwisata khususnya di Kabupaten Enrekang telah menawarkan beberapa kegiatan pariwisata mulai dari wisata alam, serta air terjun yang tersebar di beberapa kecamatan. Tetapi tidak semua daerah

memiliki peluang yang menonjol untuk dikembangkan sebagai daerah wisata. Peluang tersebut dimungkinkan jika dilaksanakan suatu perencanaan dan pengembangan yang berorientasi pada sifat yang spesifik sebagaimana karakteristik yang akan dikembangkan dengan tetap memperhatikan aspek sosial budaya dan sosial ekonomi terlebih pada aspek lingkungan.

Peraturan perundang-undangan dalam pengembangan Pariwisata Kabupaten Enrekang, dimana Rencana Induk Pengembangan Pariwisata Daerah (RIPPDA) merupakan dokumen perencanaan yang menjadi acuan dalam pengembangan pariwisata daerah, sehingga sebagai komitmen dan dasar hukum pengembangan pariwisata sehingga arah pengembangan pariwisata terarah dan terukur dan seharusnya tertuang dalam PERDA atau Keputusan Kepala Daerah.

Dengan melihat posisi sektor pariwisata tersebut diatas, maka penyusunan RIPPDA Kabupaten Enrekang menjadi penting untuk mendukung dan mewujudkan pengembangan kepariwisataan dan wilayah secara terintegrasi. Lebih lanjut, dukungan dan komitmen yang terus-menerus dari *stakeholders* kepariwisataan Kabupaten Enrekang juga perlu ditindaklanjuti secara konsisten sebagai bagian dari perbaikan yang terencana dan berkelanjutan.

Dari RIPPDA Kabupaten Enrekang, salah satu potensi pariwisata Kabupaten Enrekang yang akan dikembangkan yaitu Permandian Alam Lewaja. Disamping dapat menikmati kolam renang lewaja, kita dapat juga menikmati keindahan alam lewaja, air terjun dengan air yang jernih dan sejuk.

Permandian alam lewaja tersebut juga tertuang dalam Rencana Tata Ruang Wilayah (RTRW) Kabupaten Enrekang Tahun 2011-2031 yang menyatakan bahwa permandian alam lewaja merupakan kawasan peruntukan pariwisata alam.

Dalam agama islam diajarkan tentang pemeliharaan alam dan lingkungan dan bagaimana mensyukuri nikmat Allah dengan tidak merusak alam dan lingkungan. Untuk lebih jelasnya dapat dilihat Firman Allah dalam Alqur'an surah al-hijr/15 : 19-21 tentang pemanfaatan potensi alam yaitu:

وَالْأَرْضَ مَدَدْنَاهَا وَأَلْقَيْنَا فِيهَا رَوَاسِيَ وَأَنْبَتْنَا فِيهَا مِنْ كُلِّ شَيْءٍ مَّوْزُونٍ ﴿١٩﴾ وَجَعَلْنَا  
 لَكُمْ فِيهَا مَعِيشَ وَمَنْ لَسْتُمْ لَهُ بِرَازِقِينَ ﴿٢٠﴾ وَإِنْ مِنْ شَيْءٍ إِلَّا عِنْدَنَا خَزَائِنُهُ وَمَا  
 نُنزِّلُهُ إِلَّا بِقَدَرٍ مَعْلُومٍ ﴿٢١﴾

Terjemahnya :

*Dan Kami telah menghamparkan bumi dan menjadikan padanya gunung-gunung dan Kami tumbuhkan padanya segala sesuatu menurut ukuran. 20. dan Kami telah menjadikan untukmu di bumi keperluan-keperluan hidup, dan (kami menciptakan pula) makhluk-makhluk yang kamu sekali-kali bukan pemberi rezki kepadanya. Dan tidak ada sesuatupun melainkan pada sisi Kami-lah khazanahnya; dan Kami tidak menurunkannya melainkan dengan ukuran yang tertentu. Maksudnya segala sesuatu itu sumbernya dari Allah s.w.t. <sup>1</sup>*

<sup>1</sup> Departemen Agama R.I, Al-Quran dan terjemahannya (Jakarta,1980)

Permandian alam lewaja sangat ramai di kunjungi oleh wisatawan terutama di saat hari libur anak sekolah dan setelah hari raya Idul Fitri atau Idul Adha, akan tetapi sekarang ini kunjungan wisatawan berkurang, hal ini disebabkan Permandian Alam Lewaja kurang mendapat perhatian dari pemerintah daerah dan kurang beragamnya objek wisata yang ada ditambah lagi semakin banyaknya objek wisata yang serupa di daerah lain. Hal inilah yang menjadi dasar bagi penulis untuk melakukan penelitian yang berjudul “**STUDI PENINGKATAN DAYA TARIK KAWASAN WISATA PERMANDIAN ALAM LEWAJA KABUPATEN ENREKANG**”

## **B. Rumusan Masalah**

Dari uraian latar belakang adapun rumusan masalah yang dapat diidentifikasi yakni :

1. Faktor faktor apa yang mempengaruhi menurunnya daya tarik pada kawasan wisata Permandian Alam Lewaja ?
2. Bagaimana meningkatkan daya tarik pada kawasan Wisata Permandian Alam Lewaja ?

## **C. Tujuan dan Kegunaan Penelitian**

### **1. Tujuan Penelitian**

Berdasarkan rumusan masalah, maka penelitian ini bertujuan :

- a. Untuk mengidentifikasi faktor-faktor yang mempengaruhi menurunnya daya tarik pada kawasan wisata Permandian Alam Lewaja.

- b. Untuk mengetahui bagaimana meningkatkan daya tarik pada kawasan wisata Permandian Alam Lewaja.

## **2. Kegunaan Penelitian**

Kegunaan penelitian ini dilakukan yaitu:

- a. Untuk menjadi acuan bagi pemerintah daerah Kabupaten Enrekang dalam melaksanakan program pembangunan di bidang pariwisata
- b. Dapat memberi masukan bagi pemerintah daerah kabupaten Enrekang, khususnya dinas pariwisata.
- c. Dapat menjadi referensi bagi pemerintah daerah Kabupaten Enrekang dan para peneliti dibidang pariwisata khususnya.

## **D. Ruang Lingkup Penelitian**

Lokasi penelitian berada di Kabupaten Enrekang dengan ruang lingkup penelitian mengenai faktor-faktor yang mempengaruhi menurunnya daya tarik kawasan wisata permandian alam lewaja serta peningkatan daya tarik kawasan wisata Permandian Alam Lewaja. Untuk memperjelas arah dari rumusan masalah yang telah dikemukakan di atas. Adapun ruang lingkup batasan masalah dalam hal ini hanya difokuskan pada peningkatan daya tarik kawasan wisata Permandian Alam Lewaja.

## **E. Sistematika Pembahasan**

Untuk lebih menjaga keutuhan dan memudahkan dalam penulisan, dan sebagai upaya agar skripsi ini dapat terarah secara sistematis, maka penulis menggunakan sistematika penulisan sebagai berikut:

### **BAB I : PENDAHULUAN**

Pada bab ini menguraikan tentang latar belakang, rumusan masalah, tujuan dan kegunaan penelitian, ruang lingkup penelitian dan sistematika pembahasan.

### **BAB II : TINJAUAN PUSTAKA**

Pada bab ini menguraikan pengertian pariwisata, jenis-jenis wisata, komponen-komponen wisata, obyek dan daya tarik wisata, prasarana dan sarana wisata, pentingnya prasarana dan sarana dalam pengembangan kepariwisataan, analisis SWOT dan pariwisata dalam pandangan islam.

### **BAB III : METODE PENELITIAN**

Pada bab ini akan diuraikan lokasi penelitian, waktu penelitian, jenis dan sumber data, teknik pengumpulan data, teknik analisis data, definisi operasional dan kerangka pikir.

### **BAB IV : HASIL DAN PEMBAHASAN**

Pada bab ini akan diuraikan gambaran umum wilayah penelitian, menganalisis faktor-faktor apa yang menyebabkan menurunnya daya tarik pada kawasan wisata permandian alam lewaja dan menganalisis bagaimana meningkatkan daya tarik pada kawasan wisata Permandian Alam Lewaja.

**BAB V : PENUTUP**

Sebagai bagian akhir dari penulisan maka pada bab ini akan dikemukakan kesimpulan dari pembahasan yang telah dilakukan dan saran terhadap pemecahan masalah yang dikemukakan dalam penelitian.

**DAFTAR PUSTAKA****LAMPIRAN**

## **BAB II**

### **TINJAUAN PUSTAKA**

#### **A. Pengertian Pariwisata**

Istilah pariwisata berasal dari dua suku kata, yaitu pari dan wisata. Pari berarti banyak, berkali-kali atau berputar-putar sedangkan wisata berarti perjalanan atau bepergian. Jadi pariwisata adalah perjalanan yang dilakukan berkali-kali atau berputar-putar dari suatu tempat ke tempat yang lain.

Pariwisata secara luas dapat dilihat dari beberapa definisi yakni perpindahan orang untuk sementara dan dalam jangka waktu pendek ke tujuan-tujuan di luar tempat dimana mereka biasanya hidup dan bekerja, dan kegiatan-kegiatan mereka selama tinggal di tempat-tempat tujuan tersebut (Nyoman 2006,35).

Sedangkan (Soekadijo 2000,12) mendefenisikan pariwisata sebagai keseluruhan jaringan dan gejala-gejala yang berkaitan dengan tinggalnya orang asing di suatu tempat, dengan syarat bahwa mereka tidak tinggal di situ untuk melakukan suatu pekerjaan yang penting yang memberikan keuntungan yang bersifat permanen maupun sementara. (Soekadijo 2000,12).

*World Tourism Organization (WTO)*, pariwisata adalah kegiatan seseorang yang bepergian ke atau tinggal di suatu tempat di luar lingkungannya yang biasa dalam waktu tidak lebih dari satu tahun secara terus menerus, untuk kesenangan, bisnis ataupun tujuan lainnya (Kaseke, 1999).



Dan menurut Undang-Undang No. 10 Tahun 2009, Pariwisata adalah berbagai macam kegiatan wisata dan didukung berbagai fasilitas serta layanan yang disediakan oleh masyarakat, pengusaha, Pemerintah, dan Pemerintah Daerah (UU No. 10 Tahun 2009,3)

## **B. Jenis-jenis Wisata**

Wisata berdasarkan jenis-jenisnya dapat dibagi ke dalam dua kategori, yaitu :

### **1. Wisata Alam**

Wisata alam terdiri dari:

- a. Wisata Pantai (*Marine Tourism*), merupakan kegiatan wisata yang ditunjang oleh sarana dan prasarana untuk berenang, memancing, menyelam, dan olahraga air lainnya, termasuk sarana dan prasarana akomodasi, makan dan minum.
- b. Wisata Etnik (*Etnik Tourism*), merupakan perjalanan untuk mengamati perwujudan kebudayaan dan gaya hidup masyarakat yang dianggap menarik.
- c. Wisata Cagar Alam (*Ecotourism*), merupakan wisata yang banyak dikaitkan dengan kegemaran akan keindahan alam, kesegaran hawa udara di pegunungan, keajaiban hidup binatang (margasatwa) yang langka, serta tumbuh-tumbuhan yang jarang terdapat di tempat-tempat lain.

- d. Wisata Buru, merupakan wisata yang dilakukan di negeri-negeri yang memang memiliki daerah atau hutan tempat berburu yang dibenarkan oleh pemerintah dan digalakkan oleh berbagai agen atau biro perjalanan.
- e. Wisata Agro, merupakan jenis wisata yang mengorganisasikan perjalanan ke proyek-proyek pertanian, perkebunan, dan ladang pembibitan di mana wisata rombongan dapat mengadakan kunjungan dan peninjauan untuk tujuan studi maupun menikmati segarnya tanaman di sekitarnya

## 2. Wisata Sosial-Budaya

Wisata sosial-budaya terdiri dari :

- a. Peninggalan sejarah kepurbakalaan dan monumen, wisata ini termasuk golongan budaya, monumen nasional, gedung bersejarah, kota, desa, bangunan-bangunan keagamaan, serta tempat-tempat bersejarah lainnya seperti tempat bekas pertempuran (*battle fields*) yang merupakan daya tarik wisata utama di banyak negara.
- b. Museum dan fasilitas budaya lainnya, merupakan wisata yang berhubungan dengan aspek alam dan kebudayaan di suatu kawasan atau daerah tertentu. Museum dapat dikembangkan berdasarkan pada temanya, antara lain museum arkeologi, sejarah, etnologi, sejarah alam, seni dan kerajinan, ilmu pengetahuan dan teknologi, industri, ataupun dengan tema khusus lainnya.

### C. **Komponen-Komponen Wisata**

Di berbagai macam literatur dimuat berbagai macam komponen wisata. Namun ada beberapa komponen wisata yang selalu ada dan merupakan komponen dasar dari wisata. Komponen-komponen tersebut saling berinteraksi satu sama lain (Inskeep 1991,38). Komponen-komponen wisata tersebut dapat dikelompokkan sebagai berikut :

#### 1. **Atraksi dan Kegiatan-Kegiatan Wisata**

Kegiatan-kegiatan wisata yang dimaksud dapat berupa semua hal yang berhubungan dengan lingkungan alami, kebudayaan, keunikan suatu daerah dan kegiatan-kegiatan lain yang berhubungan dengan kegiatan wisata yang menarik wisatawan untuk mengunjungi sebuah obyek wisata.

#### 2. **Akomodasi**

Akomodasi yang dimaksud adalah berbagai macam hotel dan berbagai jenis fasilitas lain yang berhubungan dengan pelayanan untuk para wisatawan yang berniat untuk bermalam selama perjalanan wisata yang mereka lakukan.

#### 3. **Fasilitas dan Pelayanan Wisata**

Fasilitas dan pelayanan wisata yang dimaksud adalah semua fasilitas yang dibutuhkan dalam perencanaan kawasan wisata. Fasilitas tersebut termasuk *tour and travel operations* (disebut juga pelayanan penyambutan). Fasilitas tersebut misalnya : restoran dan berbagai jenis tempat makan lainnya, toko-toko untuk menjual hasil kerajinan tangan,

cinderamata, toko-toko khusus, toko kelontong, bank, tempat penukaran uang dan fasilitas pelayanan keuangan lainnya, kantor informasi wisata, pelayanan pribadi (seperti salon kecantikan), fasilitas pelayanan kesehatan, fasilitas keamanan umum (termasuk kantor polisi dan pemadam kebakaran), dan fasilitas perjalanan untuk masuk dan keluar (seperti kantor imigrasi dan bea cukai).

#### **4. Fasilitas dan Pelayanan Transportasi**

Meliputi transportasi akses dari dan menuju kawasan wisata, transportasi internal yang menghubungkan atraksi utama kawasan wisata dan kawasan pembangunan, termasuk semua jenis fasilitas dan pelayanan yang berhubungan dengan transportasi darat, air, dan udara.

#### **5. Infrastruktur Lain**

Infrastruktur yang dimaksud adalah penyediaan air bersih, listrik, drainase, saluran air kotor, telekomunikasi (seperti telepon, telegram, telex, faksimili, dan radio).

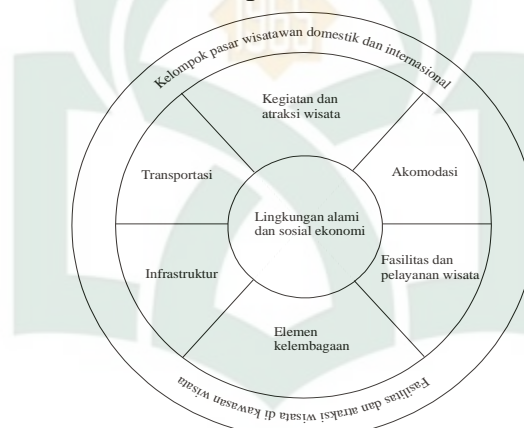
#### **6. Elemen kelembagaan**

Kelembagaan yang dimaksud adalah kelembagaan yang diperlukan untuk membangun dan mengelola kegiatan wisata, termasuk perencanaan tenaga kerja dan program pendidikan dan pelatihan, menyusun strategi marketing dan program promosi, menstrukturisasi organisasi wisata sektor umum dan swasta, peraturan dan perundangan yang berhubungan dengan wisata, menentukan kebijakan penanaman modal bagi sektor

publik dan swast, mengendalikan program ekonomi, lingkungan, dan sosial kebudayaan.

Komponen-komponen wisata tersebut dalam suatu hubungan keseluruhan dari lingkungan alami dan sosial ekonomi antara pasar internasional dan wisatawan domestik yang akan dilayani dan kawasan tempat tinggal yang digunakan sebagai tempat atraksi, penyediaan fasilitas, pelayanan, dan infrastruktur.

**Gambar 1.** Komponen Perencanaan Wisata



Sumber : *Inskeep, 1991:39*

#### **D. Obyek dan Daya Tarik Wisata**

Menurut Undang-Undang Republik Indonesia Nomor 9 tahun 1990 tentang kepariwisataan, ada dua jenis objek dan daya tarik wisata yaitu :

1. Objek dan daya tarik wisata ciptaan Tuhan Yang Maha Esa yang berwujud keadaan alam, flora dan fauna.
2. Objek dan daya tarik wisata hasil karya manusia yang berwujud museum, peninggalan purbakala, peninggalan sejarah, seni budaya, wisata agro,

wisata tirta, wisata buru, wisata petualangan alam, taman rekreasi dan tempat hiburan.

Menurut Spillane (2002), Daya tarik pariwisata adalah hal-hal yang menarik perhatian wisatawan yang dimiliki oleh suatu daerah tujuan wisata.

Menurut Karyono (1997) suatu daerah tujuan wisata mempunyai daya tarik di samping harus ada objek dan atraksi wisata, juga harus memiliki empat syarat daya tarik, yaitu:

1. Ada sesuatu yang bisa dilihat (*something to see*);
2. Ada sesuatu yang dapat dikerjakan (*something to do*);
3. Ada sesuatu yang bisa diketahui (*something to know*);
4. Ada sesuatu yang bisa dibeli (*something to buy*).

Menurut Spillane (2002) ada lima unsur penting dalam suatu objek wisata yaitu:

1. *Attraction* atau hal-hal yang menarik perhatian wisatawan;
2. *Facilities* atau fasilitas -fasilitas yang diperlukan;
3. *Infrastructure* atau infrastruktur dari objek wisata,
4. *Transportation* atau jasa-jasa pengangkutan;
5. *Hospitality* atau keramahtamahan, kesediaan untuk menerima tamu.

Terkait dengan lingkungan kepariwisataan, menurut Dwyer dan Forsyth (1996) terdapat tiga jenis sumber daya, yaitu:

1. *Natural resources* (sumber daya alamiah seperti gunung, pantai, wilayah liar, gurun, lautan, danau, flora dan fauna, iklim, sinar matahari, iklim dan sebagainya);
2. *Man Made Resources* (sumber daya buatan manusia seperti kota historis dan modern, desa, hiburan, campuran antara rekreasi dan olah raga, monumen, situs, bangunan dan relief, museum dan sebagainya);
3. *Human Resources* (sumber daya manusia seperti populasi penduduk suatu destinasi) (Mu`dana 2002,24).

#### **E. Prasarana dan Sarana Wisata**

##### **1. Prasarana Wisata**

Prasarana wisata adalah sumber daya alam dan sumber daya buatan manusia yang mutlak dibutuhkan oleh wisatawan dalam perjalanannya di daerah tujuan wisata, seperti jalan, listrik, air, telekomunikasi, terminal, jembatan, dan lain sebagainya. Untuk kesiapan obyek-obyek wisata yang akan dikunjungi wisatawan di daerah tujuan wisata, prasarana wisata tersebut perlu dibangun dan disesuaikan dengan lokasi dan kondisi obyek wisata yang bersangkutan.

Membangun prasarana wisata yang mempertimbangkan kondisi dan lokasi akan meningkatkan aksesibilitas suatu wisata yang pada gilirannya akan dapat meningkatkan daya tarik obyek wisata itu tersendiri. Di samping berbagai kebutuhan yang telah disebutkan di atas, kebutuhan wisatawan yang lain juga perlu disediakan di daerah tujuan wisata seperti

bank, apotek, rumah sakit, pom bensin, pusat-pusat perbelanjaan dan sebagainya.

Prasarana (*infrastructure*) kepariwisataan sesungguhnya merupakan *tourist supply* yang perlu dipersiapkan atau disediakan bila akan mengembangkan industri pariwisata, karena kegiatan pariwisata pada hakekatnya tidak lain adalah salah satu kegiatan dari sector perekonomian juga. Yang dimaksud prasarana (*infrastructure*) adalah semua fasilitas yang memungkinkan proses perekonomian dapat berjalan dengan lancar sedemikian rupa sehingga dapat memudahkan manusia memenuhi kebutuhannya. Jadi fungsi dari prasarana adalah untuk melengkapi sarana kepariwisataan sehingga dapat memberikan pelayanan sebagaimana mestinya.

Adapun beberapa prasarana yang dapat menunjang pelayanan dan kemudahan bagi wisatawan, meliputi :

- a. Pelayanan makan dan minum, yang dapat menyajikan makanan dan minuman yang khas setempat.
- b. Pelayanan tenaga kerja, yang sangat dominan sekali dibutuhkan karena salah satu kunci keberhasilan pembangunan objek wisata adalah kemampuan para tenaga kerja untuk mengelola dengan baik suatu kawasan objek wisata.
- c. Pelayanan informasi, agar dapat mengatur pengunjung yang datang ke objek wisata Untuk menghindari hal-hal yang dapat merusak unsur



objek wisata yang dikunjungi, maupun yang dapat mengganggu ketenangan pengunjung itu sendiri mengingat arus kunjungan yang datang cenderung akan lebih meningkat.

## **2. Sarana Wisata**

Sarana wisata adalah kelengkapan daerah tujuan wisata yang diperlukan untuk melayani kebutuhan wisatawan dalam menikmati perjalanan wisatanya. Pembangunan sarana wisata di daerah tujuan wisata maupun obyek wisata harus disesuaikan dengan kebutuhan wisatawan baik secara kuantitatif maupun kualitatif. Lebih dari itu selera pasar pun dapat menentukan sarana yang dimaksud. Berbagai sarana yang harus disediakan di daerah tujuan wisata adalah hotel, biro perjalanan, alat transportasi, restoran, dan rumah makan serta sarana pendukung lainnya. Tak semua obyek wisata memerlukan sarana yang sama atau lengkap. Pengadaan sarana wisata tersebut harus disesuaikan dengan kebutuhan wisatawan.

Sarana wisata secara kuantitatif menunjukkan pada jumlah sarana wisata yang harus disediakan, dan secara kualitatif yang menunjukkan pada mutu pelayanan yang diberikan dengan tercermin pada kepuasan wisatawan yang memperoleh pelayanan.

Sarana kepariwisataan ini harus tetap dijaga dan ditingkatkan baik dari segi kualitas dan kuantitasnya sesuai dengan perkembangan kebutuhan wisatawan. Untuk mendukung pencapaian yang

lebih baik perlu adanya kemampuan pengelolaan yang memadai sesuai dengan kondisi objek dan kebutuhan pengunjung.

Ada 3 (tiga) bagian yang penting dalam sarana kepariwisataan, yaitu :

**a. Sarana Pokok Kepariwisata (Main Tourism Suprastructure)**

Yang dimaksud dengan sarana kepariwisataan adalah perusahaan yang hidup dan kehidupannya sangat tergantung kepada kedatangan orang yang melakukan perjalanan wisata, yang termasuk di dalamnya adalah :

- 1) Travel Agent.
- 2) Tour Operator.
- 3) Perusahaan Transportasi.
- 4) Restoran, Bar, objek dan atraksi wisata.

**b. Sarana Pelengkap Kepariwisata (Supplementing Tourism Suprastructure)**

Adalah perusahaan yang menyediakan fasilitas untuk rekreasi yang fungsinya tidak hanya melengkapi sarana pokok kepariwisataan, tetapi yang terpenting adalah untuk membuat agar para wisatawan dapat lebih lama tinggal, di tempat atau daerah yang dikunjunginya.

Yang termasuk dikelompok ini adalah :

- 1) Lapangan tenis.
- 2) Lapangan golf.
- 3) Lapangan bola kaki, kolam renang, bilyard, dan lain-sebagainya.

**c. Sarana Penunjang Kepariwisataaan (*Supporting Tourism Suprastructure*)**

Adalah perusahaan yang menunjang sarana pokok dan sarana pelengkap yakni fasilitas-fasilitas yang diperlukan wisatawan khususnya tourism business yang berfungsi untuk membuat para wisatawan lebih lama tinggal di daerah yang dikunjungi agar lebih banyak mengeluarkan atau membelanjakan uangnya di daerah tersebut.

Yang termasuk ke dalam kelompok ini adalah :

- 1) *Night Club.*
- 2) *Casino.*
- 3) *Steambath.*

**F. Pentingnya Prasarana dan Sarana dalam Pengembangan Kepariwisataaan**

Sebagai sebuah organisasi, pariwisata merupakan suatu sistem, yang mempunyai unsur-unsur yang saling terkait dan berhubungan satu sama lain. Keberadaan (*eksistensi*) dan keeratan hubungan unsur-unsur itu menggambarkan sampai seberapa kuat sistem kepariwisataan tersebut. Apabila salah satu unsur tidak ada atau lemah, maka sudah dipastikan kesisteman pariwisata akan terganggu atau tersendat-sendat kegiatannya. Karenanya dalam mengelola kepariwisataan diperlukan manajemen pariwisata yang betul-betul handal dan tepat sasaran.

Salah satu komponen dari sistem pariwisata adalah prasarana dan sarana kepariwisataan yang merupakan komponen terbesar dan paling menentukan

dalam menyukseskan penyelenggaraan pariwisata. Di dalam komponen ini terdiri dari berbagai subsistem yang memang benar-benar perlu mendapatkan perhatian dan penyediaan serta pemeliharaan yang seksama.

Wisatawan adalah orang yang pada umumnya melakukan perjalanan untuk sementara waktu ke tempat atau daerah yang sama sekali masih asing baginya. Karena jauh dari tempat tinggalnya, maka ia memerlukan pelayanan sesuai dengan kebutuhan dan keinginannya, yaitu semenjak ia berangkat sampai di tempat tujuan, hingga ia kembali ke rumahnya. Dibutuhkan prasarana dan sarana yang lengkap untuk memberikan kepastian suatu kenyamanan bagi wisatawan. Mereka terlebih dahulu ingin mengetahui:

1. Fasilitas transportasi yang akan membawanya dari dan ke daerah tujuan wisata (DTW) yang ingin dikunjungi.
2. Fasilitas akomodasi yang merupakan tempat di mana yang bersangkutan dapat menginap sementara di DTW.
3. Fasilitas *catering service* yang dapat memberikan mereka pelayanan sehubungan dengan makanan dan minuman yang sudah tentu sesuai dengan seleranya.
4. Obyek dan atraksi wisata yang ada pada DTW yang akan dikunjungi.
5. Aktifitas rekreasi yang dapat dilakukan di DTW yang akan dikunjungi.
6. Fasilitas perbelanjaan dimana ia dapat membeli ataupun juga kadang-kadang juga untuk mereparasi kamera, mencuci cetak foto dan lain-lain.

7. Fasilitas kantor pos untuk pengiriman surat-surat bagi sanak keluarga, sahabat atau instansi sehubungan dengan perjalanan yang sedang dilakukan.
8. Fasilitas komunikasi melalui telepon, telex, faximile serta alat komunikasi lainnya untuk pengiriman informasi yang dibutuhkan selama perjalanan.

Keseluruhan informasi tersebut di atas adalah menyangkut prasarana dan sarana kepariwisataan yang harus ada atau tersedia sebelum kita mempromosikan suatu daerah sebagai daerah tujuan wisata. Dan agar supaya dapat menarik para wisatawan untuk berkunjung ke daerah tujuan wisata pada suatu daerah.

#### **G. Analisis SWOT**

Strategi yang tepat didasarkan pada kemampuan menemukenali diri dan lingkungannya, sehingga strategi benar-benar dapat terwujud dari kekuatan yang dimilikinya dan peluang yang dihadapinya. Analisis yang tepat untuk menyusun strategi adalah analisis SWOT.

Analisis SWOT digunakan untuk mengidentifikasi dan merumuskan suatu strategi. Analisis SWOT didasarkan pada logika untuk memaksimalkan kekuatan (*Strength*) dan peluang (*Opportunities*), namun secara bersamaan dapat meminimalkan kelemahan (*Weakness*) dan ancaman (*Threats*).

##### **1. Kekuatan (*Strength*)**

Kekuatan adalah sumberdaya, keterampilan atau keunggulan lain relatif terhadap pesaing dan kekuatan dari pasar suatu perusahaan.

Kekuatan kawasan pariwisata adalah sumberdaya alam, pengelolaan dan keunggulan relatif industri pariwisata dari pasar dan pesaing sejenis.

## 2. Kelemahan (*Weakness*)

Kelemahan adalah keterbatasan atau kekurangan dalam sumberdaya alam, keterampilan dan kemampuan yang secara serius menghalangi kinerja efektif suatu perusahaan. Kelemahan kawasan pariwisata adalah keterbatasan atau kekurangan dalam sumberdaya alam, keterampilan dan kemampuan pengelolaan industri pariwisata.

## 3. Peluang (*Opportunity*)

Peluang adalah situasi atau kecenderungan utama yang menguntungkan dalam lingkungan perusahaan. Peluang kawasan pariwisata adalah situasi atau kecenderungan utama yang menguntungkan industri pariwisata dalam lingkungan suatu kawasan pariwisata.

## 4. Ancaman (*Threats*)

Ancaman adalah situasi atau kecenderungan utama yang tidak menguntungkan dalam lingkungan perusahaan. Ancaman kawasan pariwisata adalah situasi atau kecenderungan utama yang tidak menguntungkan industri pariwisata dalam lingkungan kawasan wisata.

Analisis SWOT adalah identifikasi berbagai faktor secara sistematis untuk merumuskan strategi. Analisis ini didasarkan pada logika yang dapat memaksimalkan kekuatan (*strengths*) dan peluang (*opportunities*), namun

secara bersamaan dan dapat meminimalkan kelemahan (*weaknesses*) dan ancaman (*threats*).

**Tabel 1.** Analisis SWOT

IFAS EFAS	Kekuatan (S)	Kelemahan (W)
<b>Peluang (O)</b>	<b>I. Strategi SO</b> <i>(Strategi yang menggunakan kekuatan dan memanfaatkan peluang)</i>	<b>II. Strategi WO</b> <i>(Strategi yang meminimalkan kelemahan dan memanfaatkan peluang)</i>
<b>Ancaman (T)</b>	<b>III. Strategi ST</b> <i>(Strategi yang menggunakan kekuatan dan mengatasi ancaman)</i>	<b>IV. Strategi WT</b> <i>(Strategi yang meminimalkan kelemahan dan menghindari ancaman)</i>

Sumber : Freddy Rangkuti (2009)

Dalam Rangkuti (2009), alat yang dipakai untuk menyusun faktor-faktor strategi suatu organisasi adalah matrik SWOT. Matrik ini menggambarkan secara jelas bagaimana peluang dan ancaman eksternal yang dihadapi oleh suatu organisasi dapat disesuaikan dengan kekuatan dan kelemahan yang dimilikinya. Matrik ini dapat menghasilkan 4 (empat) set kemungkinan alternatif strategi. Keempat tipe strategi yang dimaksud adalah:

**a. Strategi SO (*Strengths Opportunity*)**

Strategi menggunakan kekuatan internal suatu organisasi untuk meraih peluang-peluang yang ada di luar. Jika suatu organisasi memiliki banyak kelemahan, maka organisasi tersebut harus mengatasi kelemahan itu agar menjadi kuat. Sedangkan jika suatu organisasi memiliki banyak ancaman, maka organisasi tersebut harus berusaha menghindarnya dan berkonsentrasi pada peluang-peluang yang ada.

**b. Strategi ST (*Strengths Threat*)**

Melalui strategi ini suatu organisasi harus berusaha menghindari atau mengurangi dampak dari ancaman-ancaman eksternal dengan menggunakan kekuatan yang dimiliki.

**c. Strategi WO (*Weaknesses Opportunity*)**

Strategi ini bertujuan untuk memperkecil kelemahan-kelemahan internal suatu organisasi dengan memanfaatkan peluang-peluang eksternal.

**d. Strategi WT (*Weaknesses Threat*)**

Strategi ini didasarkan pada kegiatan yang bersifat *defensif* dan berusaha meminimalkan kelemahan yang ada serta menghindari ancaman.



## H. Analisis Faktor Strategis Internal dan Eksternal (IFAS – EFAS)

Analisis faktor strategi internal dan eksternal adalah pengolahan faktor-faktor strategis pada lingkungan internal dan eksternal dengan memberikan pembobotan dan rating pada setiap faktor strategis.

Faktor strategis adalah faktor dominan dari kekuatan, kelemahan, peluang dan ancaman yang memberikan pengaruh terhadap kondisi dan situasi yang ada dan memberikan keuntungan bila dilakukan tindakan positif. Menganalisis lingkungan internal (IFAS) untuk mengetahui berbagai kemungkinan kekuatan dan kelemahan. Masalah strategis yang akan dimonitor harus ditentukan karena masalah ini mungkin dapat mempengaruhi pariwisata dimasa yang akan datang. Menganalisis lingkungan eksternal (EFAS) untuk mengetahui berbagai kemungkinan peluang dan ancaman. Masalah strategis yang akan dimonitor harus ditentukan karena masalah ini mungkin dapat mempengaruhi pariwisata dimasa yang akan datang.

Penggunaan metode-metode kuantitatif sangat dianjurkan untuk membuat peramalan (*forecasting*) dan asumsi-asumsi secara internal. Adapun langkah-langkah penyusunannya dapat dilihat pada sub bab berikut ini.

1. Masukkan faktor-faktor kekuatan dan kelemahan pada Tabel IFAS kolom 1.  
Susun 5 sampai dengan 10 faktor dari kekuatan, kelemahan (*Freddy Rangkuti, 2009*)
2. Berikan bobot masing-masing faktor strategis pada kolom 2, dengan skala 100 (sangat penting) sampai dengan 0 (tidak penting). Semua bobot tersebut

jumlahnya tidak melebihi dari skor total = 100 Faktor-faktor itu diberi bobot didasarkan pengaruh posisi strategis (*Freddy Rangkuti, 2009*)

3. Berikan rating pada kolom 3 untuk masing-masing faktor dengan skala mulai dari 4 (sangat kuat) sampai dengan 1 (lemah), berdasarkan pengaruh faktor tersebut terhadap kondisi kawasan pariwisata bersangkutan. Variabel yang bersifat positif (semua variabel yang masuk kategori kekuatan) diberi nilai dari 1 sampai dengan 4 dengan membandingkan terhadap rata-rata pesaing utama. Sedangkan variabel yang bersifat negatif kebalikannya jika kelemahan besar sekali (dibanding dengan rata-rata pesaing sejenis) nilainya adalah 1, sedangkan jika nilai kelemahan rendah/di bawah rata-rata pesaing-pesaingnya nilainya 4.
4. Kalikan bobot dengan nilai (rating) untuk memperoleh faktor pembobotan dalam kolom 4. Hasilnya berupa skor pembobotan untuk masing-masing faktor yang nilainya bervariasi mulai dari 4,0 (menonjol) sampai dengan 1,0 (lemah).
5. Jumlahkan skor pembobotan (pada kolom 4), untuk memperoleh total skor pembobotan bagi kawasan pariwisata yang bersangkutan. Nilai total ini menunjukkan bagaimana kawasan pariwisata bereaksi terhadap faktor-faktor strategis internalnya. Skor total ini dapat digunakan untuk membandingkan kawasan pariwisata ini dengan objek wisata lainnya dalam kelompok wisata yang sama.

**Tabel 2.** Model Analisis Faktor Strategis Internal (IFAS)

No	Faktor-Faktor Strategis	Bobot	Nilai	Bobot x Nilai
<b>Kekuatan :</b>				
	<i>(faktor-faktor yang menjadi kekuatan)</i>	<i>(Professional Judgement)</i>	<i>(Professional Judgement)</i>	<i>(Jumlah perkalian bobot dengan nilai pada setiap faktor dari kekuatan)</i>
Jumlah		<i>(Jumlah bobot kekuatan)</i>	<i>(Jumlah nilai kekuatan)</i>	<i>(Jumlah bobot X nilai kekuatan)</i>
<b>Kelemahan :</b>				
	<i>(faktor-faktor yang menjadi kelemahan)</i>	<i>(Professional Judgement)</i>	<i>(Professional Judgement)</i>	<i>(Jumlah perkalian bobot dengan nilai pada setiap faktor dari kelemahan)</i>
Jumlah		<i>(Jumlah bobot kelemahan)</i>	<i>(Jumlah nilai kelemahan)</i>	<i>(Jumlah bobot X nilai kelemahan)</i>

Sumber: Rangkuti (2009)

**Tabel. 3** Model Analisis Faktor Strategis Eksternal (EFAS)

No	Faktor-Faktor Strategis	Bobot	Nilai	Bobot x Nilai
<b>Peluang :</b>				
	(faktor-faktor yang menjadi kekuatan)	(Professional Judgement)	(Professional Judgement)	(Jumlah perkalian bobot dengan nilai pada setiap faktor dari kekuatan)
Jumlah		(Jumlah bobot kekuatan)	(Jumlah nilai kekuatan)	(Jumlah bobot X nilai kekuatan)
<b>Ancaman :</b>				
	(faktor-faktor yang menjadi kelemahan)	(Professional Judgement)	(Professional Judgement)	(Jumlah perkalian bobot dengan nilai pada setiap faktor dari kelemahan)
Jumlah		(Jumlah bobot kelemahan)	(Jumlah nilai kelemahan)	(Jumlah bobot X nilai kelemahan)

Sumber: Rangkuti (2009)

Faktor-faktor strategis internal dan eksternal diberikan bobot dan nilai (rating) berdasarkan pertimbangan profesional (*Professional Judgment*). Pertimbangan profesional adalah pemberian pertimbangan berdasarkan keahliannya, kompeten dengan sesuatu yang dipertimbangkannya. Dalam melakukan pertimbangan profesional pada analisis faktor strategis internal – eksternal memiliki pembatasan sebagai berikut:

**a.** Pembobotan (*Scoring*)

Pebobotan pada lingkungan internal tingkat kepentingannya didasarkan pada besarnya pengaruh faktor strategis terhadap posisi strategisnya, sedangkan pada lingkungan eksternal didasarkan pada kemungkinan memberikan dampak terhadap faktor strategisnya (*Freddy Rangkuti, 2009*)

Jumlah bobot pada masing-masing lingkungan internal dan eksternal harus berjumlah = 100 (satu)

Skor Total Internal = Total Bobot Kekuatan + Total Bobot Kelemahan  
=100

Skor Total Eksternal = Total Bobot Peluang + Total Bobot Ancaman  
=100

“Skala 100 (sangat penting) sampai dengan 0 (tidak penting)”.

Besarnya rata-rata nilai bobot bergantung pada jumlah faktor-faktor strategisnya (5-10 faktor strategis) yang dipakai

**b.** Penilaian (*rating*)

Nilai rating berdasarkan besarnya pengaruh faktor strategis terhadap kondisi dirinya (*Freddy Rangkuti, 2009*) dengan ketentuan sebagai berikut :

Skala mulai dari 4 (sangat kuat) sampai dengan 1 (lemah).

Sangat Kuat	Kuat	Rata-rata	Lemah
4	3	2	1

Variabel yang bersifat positif (variabel kekuatan atau peluang ) diberi nilai dari 1 sampai dengan 4 dengan membandingkan dengan rata-rata pesaing utama. Sedangkan variabel yang bersifat negatif kebalikannya, jika kelemahan atau ancaman besar sekali (dibanding dengan rata-rata pesaing sejenis) nilainya adalah 1, sedangkan jika nilai ancaman kecil/di bawah rata-rata pesaing-pesaingnya nilainya 4.

Rumusan setiap kuadran melalui proses adopsi, adaptasi dari penggunaan analisis SWOT untuk penelitian, sehingga berdasarkan penelitian ini rumusan kuadrannya sebagai berikut:

**1) Kuadran I : *Growth* (pertumbuhan)**

Ini merupakan situasi yang sangat menguntungkan di mana daerah memiliki peluang dan kekuatan sehingga dapat memanfaatkan peluang yang ada. Strategi yang harus diterapkan dalam kondisi ini adalah mendukung kebijakan pertumbuhan yang *agresif* (*Growth Oriented Strategy*).

(a) *Rapid Growth Strategy* (strategi pertumbuhan cepat)

(b) *Stable Growth Strategy* (strategi pertumbuhan stabil)

## 2) Kuadran II : *Stability* (Stabilitas)

Organisasi menghadapi peluang yang sangat besar tetapi dilain pihak ia menghadapi berbagai kendala atau kelemahan internal. Fokus strategi adalah dengan meninjau ulang (*Turn Around*) masalah-masalah internal sehingga permasalahan tersebut dapat diminimalkan.

Strategi stabilitas terbagi dua, yaitu :

- (a) *Agressive Maintenance Strategy* (strategi perbaikan agresif)
- (b) *Selective Maintenance Strategy* (strategi perbaikan pilihan)

## 3) Kuadran III : *Survival* (Bertahan)

Ini merupakan situasi yang sangat tidak menguntungkan, daerah menghadapi berbagai ancaman dan kelemahan internal. Strategi yang dilakukan adalah *Defensif* (bertahan).

- (a) *Turn Around Strategy* (strategi memutar balik),
- (b) *Guirelle Strategy* (strategi merubah fungsi)

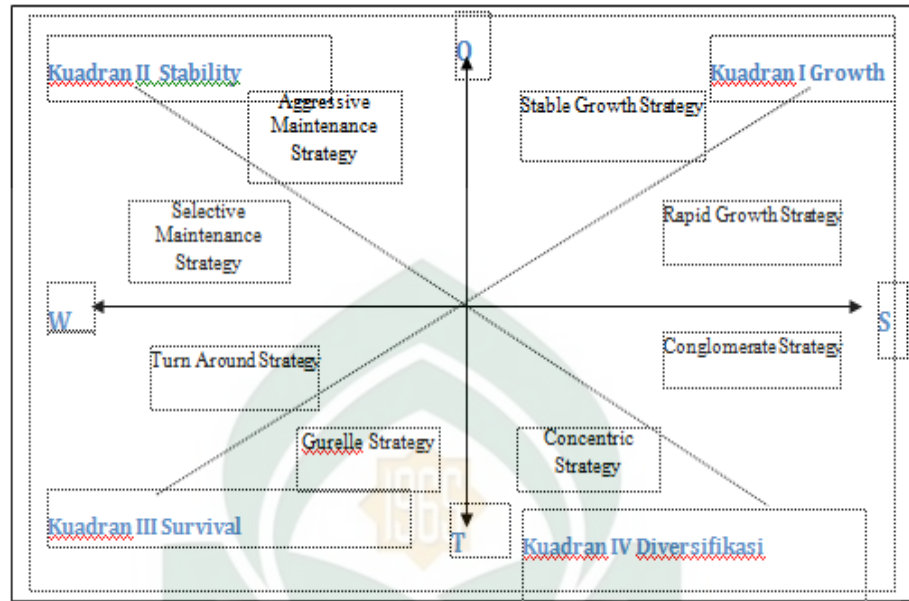
## 4) Kuadran IV : *Diversifikasi*

Meskipun mendapat berbagai ancaman, daerah masih memiliki kekuatan dari segi internal. Strategi yang harus diterapkan adalah menggunakan kekuatan untuk memanfaatkan peluang jangka panjang dengan cara strategi *diversifikasi*

Strategi penganekaragaman dibagi dua, yaitu :

- (a) *Diversifikasi Concentric Strategy* (strategi diversifikasi konsentrik)
- (b) *Diversifikasi Conglomerate Strategy* (strategi diversifikasi konglomerat)

**Gambar 2.** Kuadran Analisis SWOT



Sumber: Rangku (2001)

## I. Pariwisata Dalam Pandangan Islam

Dalam kaitan dengan nilai-nilai ideal dari kepariwisataan bagi Islam adalah bagaimana umatnya mengambil *i'tibar* atau pelajaran dari hasil pengamatan dalam perjalanan yang dilakukan sebagaimana diisyaratkan al-Qur'an QS. Al-An'am/6:11.

قُلْ سِيرُوا فِي الْأَرْضِ ثُمَّ أَنْظِرُوا كَيْفَ كَانَ عَاقِبَةُ الْمُكْذِبِينَ ﴿١١﴾

Terjemahnya :

*Katakanlah : “Berjalanlah di muka bumi, kemudian perhatikanlah bagaimana kesudahan orang-orang yang mendustakan itu”.*



Menurut mufassir al-Maraghi, perjalanan manusia dengan maksud dan keperluan tertentu di permukaan bumi harus diiringi dengan keharusan untuk memperhatikan dan mengambil pelajaran dari peninggalan dan peradaban bangsa-bangsa terdahulu.

Pariwisata memiliki nuansa keagamaan yang tercakup di dalam aspek muámalah sebagai wujud dari aspek kehidupan sosial budaya dan sosial ekonomi. Di dalam muámalah, pandangan agama terhadap aksi sosial dan amaliah senantiasa disandarkan kepada makna kaidah yang disebut maqashid al-syari'ah. Oleh Ibnu al-Qaiyim al-Jauziah (1997:14) syariát itu senantiasa di dasarkan kepada maqashid syari' dan terwujudnya kemaslahatan masyarakat secara keseluruhan baik di dunia maupun di akhirat, merupakan tujuan yang sesungguhnya.

Di samping itu tentu juga harus dipertimbangkan antara kemaslahatan atau manfaat dan mafsadat (keburukan), dimana menghindari keburukan jauh lebih baik daripada mengambil kebaikan. Sejalan dengan itu, mengambil yang terbaik daripada yang baik harus pula diutamakan.

Didalam kaitan ini maka bila dunia pariwisata membawa kepada kemanfaatan maka pandangan agama adalah positif. Akan tetapi apabila sebaliknya yang terjadi, maka pandangan agama niscaya akan negatif terhadap kegiatan wisata itu. Di dalam hal ini belaku kaidah menghindari keburukan (mafsadat) lebih utama daripada mengambil kebaikan (maslahat).

Oleh karena itu, pandangan agama akan positif apabila dunia kepariwisataan itu dijalankan dengan cara yang baik untuk mencapai tujuan yang baik. Agama akan berpandangan negatif terhadap wisata walaupun tujuannya baik untuk menyenangkan manusia dan masyarakat tetapi dilakukan dengan cara-cara yang menyimpang dari kemauan syariat, maka hal itu ditolak.

Wisata yang menyimpang pasti bertentangan dengan agama. Terhadap hal ini, agama apa pun mengharamkannya. Lebih dari itu, pariwisata dapat pula menjadi media penumbuhan kesadaran, keimanan dan ketaqwaan serta mencapai nilai-nilai kehidupan yang luhur dan tinggi. Hal ini merupakan keharusan bagi Indonesia yang mempunyai filsafat hidup berbangsa dan bernegara berdasarkan Pancasila yang pada sila pertamanya adalah Ketuhanan Yang Maha Esa.

## **BAB III**

### **METODOLOGI PENELITIAN**

#### **A. Jenis Penelitian**

Dalam melakukan penelitian ini berdasarkan rumusan masalah, digunakan jenis penelitian survey dengan metode deskriptif kualitatif kuantitatif. Penelitian kualitatif merupakan penelitian non matematis dengan proses menghasilkan data-data dari hasil temuan berupa pengamatan, survey maupun wawancara (Amelin Strauss & Juliet Corbin 2009,4). Sedangkan penelitian kuantitatif dapat diartikan sebagai metode penelitian yang memandang realitas/gejala/fenomena itu dapat diklasifikasikan, relatif tetap, konkrit, teramati, terukur, dan hubungan gejala bersifat sebab akibat (Sugiyono 2012,11). Penelitian kuantitatif merupakan jenis penelitian dengan menggunakan data-data tabulasi, data angka sebagai bahan pembanding maupun bahan rujukan dalam menganalisis secara deskriptif. Kedua metode tersebut digunakan untuk melaksanakan penelitian mengenai peningkatan daya tarik pada kawasan wisata Permandian Alam Lewaja Kabupaten Enrekang.

#### **B. Lokasi Penelitian**

Penelitian ini dilaksanakan di Kabupaten Enrekang tepatnya di kawasan wisata Permandian Alam Lewaja, Kelurahan Lewaja, Kecamatan Enrekang Kabupaten Enrekang, dengan pertimbangan bahwa potensi objek dan daya tarik

wisata yang belum dimanfaatkan seoptimal mungkin serta kurangnya perhatian dari pemerintah daerah dan kurang beragamnya objek wisata yang ada ditambah lagi semakin banyaknya objek wisata yang serupa di daerah lain.

### C. Waktu Penelitian

Waktu penelitian dilakukan pada bulan April 2014 hingga selesai pada bulan Mei 2014, untuk pengambilan data selama jangka waktu satu bulan.

### D. Populasi dan Sampel

#### 1. Populasi

Populasi adalah wilayah generalisasi yang terdiri atas obyek/subyek yang mempunyai kuantitas dan karakteristik tertentu yang ditetapkan oleh peneliti untuk dipelajari dan kemudian ditarik kesimpulannya.

Populasi dalam penelitian ini adalah seluruh pengunjung yang berkunjung di Permandian Alam Lewaja selama penelitian berlangsung, yaitu sebanyak 85 orang.

#### 2. Sampel

Sampel adalah kumpulan sebagian dari obyek yang akan diteliti atau dapat mewakili populasi. Cara pengambilan sampel dilakukan secara *simple random sampling*.

Berdasarkan perhitungan dengan batas kesalahan untuk penelitian sebesar 20%, besarnya sampel ditentukan dengan rumus:

$$n = \frac{N}{1 + Ne^2}$$

$n$  = ukuran sampel

$N$  = ukuran populasi

$e$  = persen kelonggaran ketidaktelitian karena kesalahan pengambilan sampel yang masih dapat ditolerir atau diinginkan

Berdasarkan rumus tersebut, maka jumlah sampel yang menjadi obyek penelitian adalah sebagai berikut:

$$n = \frac{85}{1 + 85 (0,20^2)}$$

$$n = \frac{85}{4,4}$$

$$n = 19,3$$

$n = 19$  **Orang**

Jadi, yang menjadi sampel dari jumlah pengunjung adalah sebanyak 19 orang responden. Adapun sampel tambahan dari *stakeholders* yaitu dari pemerintah (Bappeda, Dinas Pariwisata dan Kecamatan) sebanyak 3 orang, Tokoh Masyarakat 1 orang dan dari pihak Pengelola 1 orang. Jadi total sampel keseluruhan sebanyak 24 orang yang merupakan responden kunci.

## **E. Jenis dan Sumber Data**

### **1. Jenis Data**

Jenis data yang dipergunakan dalam penelitian ini meliputi data kuantitatif dan data kualitatif yang dapat diuraikan sebagai berikut :

- Data kuantitatif, yaitu data yang berupa angka atau nilai. Adapun jenis data yang dimaksud jumlah kunjungan wisata eksisting.
- Data kualitatif, yaitu data yang berupa gambaran deskriptif atau bukan berupa angka maupun nilai. Adapun data yang dimaksud adalah gambaran umum Kabupaten Enrekang, gambaran umum permandian alam lewaja, potensi wisata alam lewaja, dampak lingkungan saat proyek beroperasi, serta prasarana dan sarana kepariwisataan.

### **2. Sumber Data**

Data yang diperoleh kaitannya dengan penelitian ini adalah berupa data primer dan sekunder yang diperoleh dari instansi-instansi yang terkait yaitu Biro Pusat Statistik (BPS), Dinas Tata Ruang, Bappeda, Dinas Lingkungan Hidup, Dinas Kehutanan, Kantor Kecamatan, Kantor Kelurahan/ Desa dan survey lapangan, dengan jenis data sebagai berikut :

#### **a) Data Primer**

Data primer adalah data yang diperoleh dengan melakukan pengamatan langsung di lapangan, data yang dimaksud meliputi

kondisi obyek dan daya tarik wisata, kondisi sarana dan prasarana kepariwisataan.

**b) Data Sekunder**

Data Sekunder adalah data yang diperoleh melalui instansi-instansi yang terkait, data yang dimaksud meliputi kunjungan wisatawan serta peta-peta yang terkait dengan penelitian.

**F. Teknik Pengumpulan Data**

1. Survey lapangan, yaitu teknik penjarangan data melalui pengamatan langsung di lapangan terhadap hal-hal yang terkait dengan peningkatan daya tarik tempat wisata.
2. Survey Instansional, yaitu teknik penjarangan data melalui pengamatan pada instansi/lembaga terkait guna mengetahui data kuantitatif obyek penelitian.
3. Kepustakaan ( *Library Research*) adalah cara pengumpulan data dan informasi dengan jalan kajian laporan, jurnal PWK, bahan seminar dan literature serta pendukung lainnya yang terkait.

## G. Metode Analisis

Sesuai dengan tujuan yang ingin dicapai dari penelitian ini, maka metode analisis yang digunakan yaitu :

1. Rumusan masalah pertama mengenai faktor-faktor yang mempengaruhi menurunnya daya tarik pada kawasan wisata Permandian Alam Lewaja Kabupaten Enrekang dapat diketahui dengan menggunakan metode analisis distribusi frekuensi dengan melakukan pembobotan dari hasil wawancara/jawaban kuisioner terhadap 24 orang responden sebagai sampel yang terdiri dari 5 orang dari unsur instansi pemerintahan dan 19 orang dari wisatawan yang berkunjung di kawasan wisata. Adapun yang menjadi faktor-faktor/variabel yang dinilai oleh responden yaitu:
  - a. Kondisi dan ketersediaan sarana dan prasarana.
  - b. Aksesibilitas.
  - c. Kenyamanan.
  - d. Promosi.

Berdasarkan variabel/faktor-faktor di atas, maka responden akan memilih dengan menggunakan kriteria sebagai berikut:

- 1) Sangat baik : Apabila responden menganggap bahwa variabel tersebut harus diprioritaskan dan paling utama dalam pengembangan pariwisata permandian alam lewaja.
- 2) Baik : Apabila responden menganggap bahwa variabel tersebut bukan prioritas utama tetapi berpengaruh besar dalam pengembangan pariwisata permandian alam lewaja.



- 3) Kurang baik : Apabila responden menganggap bahwa variabel tersebut bukan hal yang penting dan tidak berpengaruh besar dalam pengembangan pariwisata permandian alam lewaja.
- 4) Buruk : Apabila responden menganggap bahwa variabel tersebut tidak berpengaruh dalam pengembangan pariwisata permandian alam lewaja.

Untuk keperluan analisis kuantitatif maka jawaban tersebut dapat diberi skor dari setiap tingkatnya, pemberian skor berdasarkan kriteria berikut ini:

- Sangat baik : 4
- Baik : 3
- Kurang baik : 2
- Buruk : 1

Setelah diketahui skor dan frekuensinya, maka akan didapatkan nilai tertimbang masing-masing tingkatnya dengan rumus perhitungan nilai tertimbang = skor x frekuensi (jumlah responden pada masing-masing baris). Berdasarkan hasil perhitungan nilai tertimbang tersebut untuk masing-masing faktor/aspek, maka akan diketahui faktor-faktor yang mempengaruhi menurunnya daya tarik pada kawasan wisata permandian alam lewaja. Metode yang digunakan untuk menentukan nilai masing-masing faktor/aspek ialah dengan menggunakan skala likert.

Dengan menggunakan skala penilaian tersebut maka akan didapatkan nilai variabel (berdasarkan kriteria pada tabel) dari hasil penilaian tiap aspek/faktor dengan rumus sebagai berikut:

$$\text{Nilai variabel} = \frac{\text{nilai total indikator (N)}}{\text{nilai total indikator maksimal (T)}} \times 100$$

**Tabel 4.** Kriteria Penilaian

No.	Tingkat kualitatif	Bobot kuantitatif
1.	Sangat Baik	80 – 100%
2.	Baik	60 – 79%
3.	Kurang Baik	40 – 59 %
4.	Buruk	< 40 %

Sumber: Data hasil olahan dari Sumaatmadja 1988, 175.

- Rumusan masalah kedua tentang meningkatkan daya tarik pada kawasan wisata permandian alam lewaja Kabupaten Enrekang dengan menggunakan analisis SWOT yang merupakan instrumen yang digunakan untuk melakukan analisis strategis. Menurut Robert Symbolon (1999), analisis SWOT merupakan suatu alat yang efektif dalam membantu menstrukturkan masalah, terutama dengan melakukan analisis atas lingkungan strategis, yang lazim disebut sebagai lingkungan internal dan lingkungan eksternal. Dalam lingkungan internal dan eksternal ini pada dasarnya terdapat empat unsur yang selalu dimiliki dan dihadapi, yaitu secara internal memiliki sejumlah kekuatan-kekuatan (*Strengths*) dan kelemahan-kelemahan (*Weaknesses*), dan secara eksternal akan

berhadapan dengan berbagai peluang-peluang (*Oppotunities*) dan ancaman-ancaman (*Threats*).

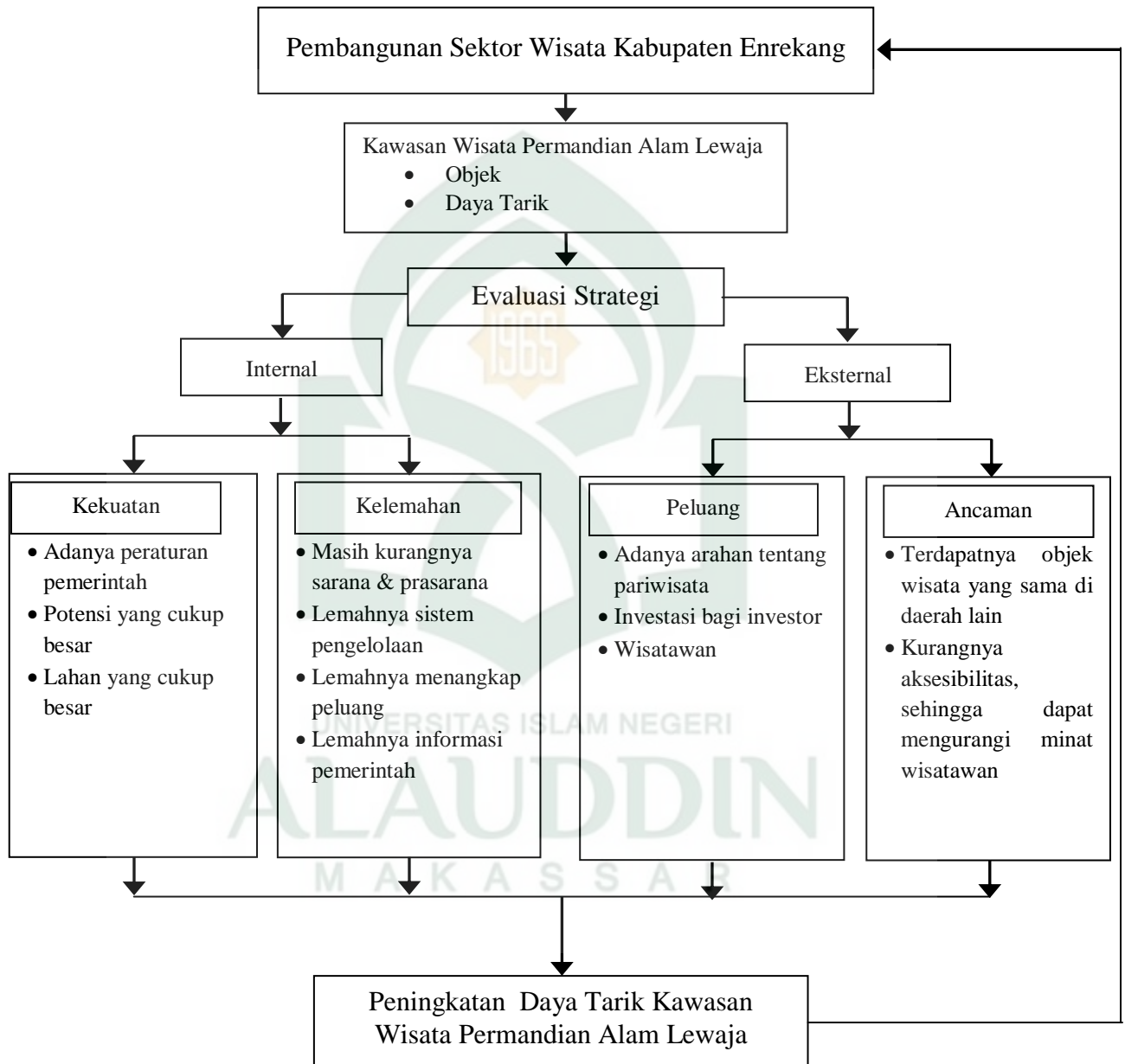
#### **H. Defenisi Operasional**

1. Kawasan wisata adalah suatu kawasan yang mempunyai luas tertentu yang dibangun dan disediakan untuk kegiatan pariwisata.
2. Objek dan daya tarik wisata dapat berupa alam, budaya, tata hidup dan sebagainya yang memiliki daya tarik dan nilai jual untuk dikunjungi ataupun dinikmati oleh wisatawan. Dalam arti luas, apa saja yang mempunyai daya tarik wisata atau menarik wisatawan dapat disebut sebagai objek dan daya tarik wisata.
3. Daya tarik wisata adalah segala sesuatu yang mempunyai daya tarik, keunikan dan nilai yang tinggi, yang menjadi tujuan wisatawan datang ke suatu daerah tertentu.
4. Atraksi wisata yaitu segala sesuatu (tempat/area, fasilitas wisata, aktivitas wisata atau ciri-ciri/fenomena yang spesifik) yang memiliki suatu karakteristik tertentu yang dapat menarik atau ditujukan untuk menarik orang sebagai para pengunjung/wisatawan untuk dikunjungi, disaksikan, dilakukan atau dinikmati di suatu daerah tujuan wisata.
5. Pariwisata adalah suatu perjalanan yang dilakukan untuk sementara waktu, yang diselenggarakan dari suatu tempat lain dengan maksud bukan untuk berusaha (*business*) atau mencari nafkah ditempat yang

dikunjungi, tetapi semata-mata untuk menikmati perjalanan tersebut guna bertamasya dan rekreasi untuk memenuhi keinginan yang beraneka ragam.

6. Sarana kepariwisataan yaitu semua bentuk perusahaan yang dapat memberikan pelayanan kepada wisatawan.
7. Prasarana wisata adalah semua fasilitas yang memungkinkan agar sarana kepariwisataan dapat hidup dan berkembang serta dapat memberikan pelayanan kepada wisatawan untuk dapat memenuhi kebutuhan selama dalam perjalanan.
8. Wisatawan yaitu setiap orang yang bepergian dari tempat tinggalnya untuk berkunjung ke tempat lain dengan menikmati perjalanan dan kunjungan tersebut.

## G. Kerangka Berpikir Penelitian



## **BAB IV**

### **HASIL DAN PEMBAHASAN**

#### **A. Gambaran Umum Kabupaten Enrekang**

##### **1. Fisik wilayah**

Kabupaten Enrekang merupakan salah satu Kabupaten yang terletak dalam wilayah administrasi Provinsi Sulawesi. Kabupaten Enrekang terletak  $\pm$  235 Km di sebelah utara Kota Makassar. Secara geografis Kabupaten Enrekang terletak pada koordinat antara  $3^{\circ}14'3''$  LS sampai  $3^{\circ}50'00''$  LS dan  $119^{\circ}40'53''$  BT sampai  $120^{\circ}06'33''$  BT, dengan luas wilayah sebesar 1.786,01 Km<sup>2</sup>. Kabupaten Enrekang mempunyai batas wilayah sebagai berikut :

- Sebelah Utara : Kabupaten Tana Toraja.
- Sebelah Selatan : Kabupaten Luwu.
- Sebelah Timur : Kabupaten Sidrap.
- Sebelah Barat : Kabupaten Pinrang.

Topografi wilayah Kabupaten ini pada umumnya bervariasi berupa perbukitan, pegunungan, lembah dan sungai dengan ketinggian 47 - 3.293 meter dari permukaan laut serta tidak mempunyai wilayah pantai. Secara umum keadaan topografi wilayah-wilayah didominasi oleh bukit-bukit/gunung-gunung yaitu sekitar 84,96% dari luas wilayah Kabupaten

Enrekang sedangkan yang datar hanya 15,04%. Secara administrasi Kabupaten Enrekang terbagi atas beberapa Kecamatan, yang dibagi kedalam dua kawasan yaitu Kawasan Barat Enrekang (KBE) dan Kawasan Timur Enrekang (KTE). KBE meliputi Kecamatan Alla, Kecamatan Anggeraja, Kecamatan Enrekang dan Kecamatan Cendana, sedangkan KTE meliputi Kecamatan Curio, Kecamatan Malua, Kecamatan Baraka, Kecamatan Bungin dan Kecamatan Maiwa. Luas KBE kurang lebih 659,03 Km<sup>2</sup> atau 36,90% dari Luas Kabupaten Enrekang sedangkan luas KTE kurang lebih 1.126,98 Km<sup>2</sup> atau 63,10% dari luas wilayah Kabupaten Enrekang. Adapun luas tiap Kecamatan di Kabupaten Enrekang, dapat dilihat pada tabel 5.

**Tabel 5.** Luas Daerah Tiap Kecamatan di Kabupaten Enrekang Tahun 2012

No	Kecamatan	Luas (km <sup>2</sup> )	Jumlah Desa/ Kelurahan
1	Maiwa	392,87	22
2	Bungin	236,84	6
3	Enrekang	291,19	18
4	Cendana	91,01	7
5	Baraka	159,15	15
6	Buntu batu	126,65	8
7	Anggeraja	125,34	15
8	Malua	40,36	8
9	Alla	34,66	8
10	Curio	178,51	11
11	Masalle	68,35	6
12	Baroko	41,08	5
<b>Jumlah</b>		<b>1.786,01</b>	<b>100</b>

Sumber: Badan Pusat Statistik, Tahun 2013

Dari tabel 5, dapat dilihat luasan tiap Kecamatan di Kabupaten Enrekang. Yang mana Kecamatan Maiwa memiliki luasan terbesar dengan 392,87 Km<sup>2</sup>, sementara Kecamatan Alla menjadi yang terkecil dengan 34,66 Km<sup>2</sup>.





Peta Administrasi Kabupaten



## 2. Kependudukan

Hingga akhir tahun 2012 jumlah penduduk di Kabupaten Enrekang menunjukkan kenaikan angka yang cukup signifikan. Hasil catatan registrasi pada Biro Pusat Statistik (BPS) menunjukkan Kabupaten Enrekang saat ini dihuni penduduk kurang lebih 193.683 jiwa. Angka tersebut memberikan indikator pesatnya kegiatan pembangunan yang perlu disiapkan dimasa yang akan datang. Secara umum kondisi kependudukan di Kabupaten Enrekang dapat dilihat pada penjelasan tabel 6 di bawah ini.

**Tabel 6.** Jumlah Penduduk Kabupaten Enrekang dirinci Menurut Kecamatan Tahun 2012

No.	Kecamatan	Jumlah Penduduk (Jiwa)	Persentase (%)
1.	Maiwa	23.599	12,18
2.	Bugin	4.498	2,32
3.	Enrekang	31.069	16,03
4.	Cendana	8.789	4,54
5.	Baraka	21.582	11,14
6.	Buntu Batu	13.012	6,71
7.	Anggeraja	24.310	12,54
8.	Malua	7.802	4,03
9.	Alla	21.068	10,87
10.	Curio	15.162	7,82
11.	Masalle	12.486	6,44
12.	Baroko	10.406	5,37
<b>Jumlah</b>		<b>193.783</b>	<b>100</b>

Sumber: Kabupaten Enrekang Dalam Angka Tahun 2013

## **B. Gambaran Umum Permandian Alam Lewaja**

Salah satu obyek wisata yang paling banyak diminati oleh para wisatawan domestik adalah Permandian Alam Lewaja yang terletak di Kabupaten Enrekang. Permandian Alam Lewaja berjarak 5 (lima) kilometer dari ibu kota Kabupaten Enrekang yang bisa ditempuh dalam waktu 10-15 menit. Memasuki kawasan Permandian Alam Lewaja, terdapat kolam renang yang sumber airnya berasal dari pegunungan di sekitar lokasi tersebut. Kawasan Permandian Alam Lewaja ini dikelilingi oleh vegetasi pegunungan yang hijau. Permandian Alam Lewaja juga menyuguhkan obyek wisata lain yang tidak kalah bagusnya yakni Air Terjun Lewaja. Air Terjun ini pun sering dikunjungi oleh para wisatawan umumnya anak-anak muda, untuk mencapai kawasan air terjun kita harus melalui jalan setapak kurang lebih 300 (tiga ratus) meter dari kolam renang. Yang mana di sisi kanan jalan setapak adalah bukit dan di sisi kirinya lembah atau jurang sehingga pengunjung harus ekstra hati-hati jika melewati jalan ini karena selain sempit seringkali juga jalanan licin.

Pemandangan alam yang ditawarkan oleh Permandian Alam Lewaja tentu saja sangat menarik minat wisatawan domestik, sehingga tidak salah jika obyek wisata ini menjadi sasaran utama tempat rekreasi saat musim liburan tiba. Biaya masuk juga cukup terjangkau, untuk pengunjung dewasa cukup mengeluarkan uang sebesar Rp 5000 (lima ribu rupiah) dan Rp 4000 (empat ribu rupiah)

untuk anak-anak dan pengunjung pun bisa menikmati semua fasilitas yang tersedia.



Peta Lokasi Foto Udara



Peta Lokasi edit



Jumlah kunjungan wisatawan di Permandian Alam Lewaja pada tahun 2013 mengalami penurunan jika dibandingkan dengan tahun sebelumnya yaitu pada tahun 2012, ini terlihat dari data pengunjung yang berkunjung di Permandian Alam Lewaja. Untuk lebih jelasnya dapat dilihat pada tabel berikut:

**Tabel 7.** Jumlah Kunjungan Wisatawan permandian alam lewaja Tahun 2009 - 2013

No.	Tahun	Jumlah Wisatawan	Pertumbuhan
1.	2009	1.110	-
2.	2010	985	-125
3.	2011	1280	295
4.	2012	1060	-220
5.	2013	905	-155
<b>Jumlah</b>		<b>5.340</b>	<b>-205</b>
<b>Rata-rata</b>		<b>1.068</b>	<b>-51,25</b>

Sumber : Kabupaten Enrekang Dalam Angka 2009 - 2013

Dari data di atas dapat kita ketahui bahwa selama tahun 2009-2013 jumlah wisatawan yang berkunjung ke Permandian Alam Lewaja mengalami penurunan, dimana rata-rata penurunan kunjungan wisatawan tersebut adalah -51orang/tahun.

### 1. Potensi Wisata Alam Lewaja

Kabupaten Enrekang memiliki keragaman potensi daya tarik wisata, baik potensi sumber daya alam berupa gua, air terjun, sungai, maupun potensi kesenian, sejarah dan budaya, serta kehidupan masyarakatnya. Dari sekian banyak aktifitas wisata yang dijumpai di

Kabupaten Enrekang, yang menarik perhatian adalah wisata alam berikut budaya masyarakat yang masih tetap dipertahankan sampai saat ini. Akan tetapi pemerintah tetap berusaha untuk menjadikan Pariwisata Alam Lewaja sebagai ikon Kabupaten Enrekang yang dapat memberikan kontribusi dalam meningkatkan Pendapatan Asli Daerah (PAD) Kabupaten Enrekang. Pengembangan keanekaragaman daya tarik wisata yang terdapat di Kabupaten Enrekang dalam hal ini Pariwisata Alam Lewaja disesuaikan dengan kondisi Aktual Daya Tarik (DTW) wisata yang akan dikembangkan. Pengembangan berdasarkan kondisi aktual daya tarik wisata ini penting karena tidak semua Daya Tarik Wisata dapat dikembangkan dengan cara yang sama dan perlu dilakukan pemilahan.

Umumnya kondisi tersebut terbagi kedalam 3 (tiga) jenis pengembangan, yaitu:

a. Pengembangan Daya Tarik Wisata Potensial

Pengembangan Daya Tarik Wisata Potensial adalah Mengembangkan sesuatu yang baru, artinya mengembangkan suatu daya tarik wisata yang berpotensi wisata dan sama sekali belum dikelola. Teknik perencanaan pengembangan yang perlu dilakukan adalah :



- 1) Inventarisasi Potensi Produk (Penilaian terhadap komponen pariwisata)
- 2) Inventarisasi Pasar (Penilaian terhadap permintaan pasar).

b. Pengembangan DTW Aktual Berpotensi Rendah Menurun

Pengembangan Daya Tarik Wisata Aktual Berpotensi Rendah atau Menurun adalah Mengembangkan daya tarik wisata yang sudah tertinggal menjadi baru atau menjadi lebih baik, artinya mengembangkan daya tarik wisata yang telah mengalami penurunan kualitas (rendahnya pengunjung, atau tidak sesuai dengan trend) agar diminati kembali oleh pengunjung/wisatawan. Teknik perencanaan pengembangan yang perlu dilakukan adalah :

- 1) Pengembangan Produk dan Pasar.
- 2) Peningkatan Strategi Pemasaran.
- 3) Perbaikan Kualitas Pengelolaan.

c. Pengembangan DTW Aktual Berpotensi Baik/Cukup

Pengembangan Daya Tarik Wisata Aktual Berpotensi Baik atau Cukup adalah Mengembangkan yang sudah ada menjadi lebih baik, artinya mengembangkan daya tarik wisata aktual, sudah dikelola namun memerlukan peningkatan kualitas dan kuantitas untuk tetap bertahan. Teknik perencanaan pengembangan yang perlu dilakukan adalah :

- 1) Evaluasi Posisi Produk.
- 2) Evaluasi Kecenderungan Pasar.
- 3) Evaluasi Pesaing.

## 2. Dampak Lingkungan Saat Proyek Beroperasi

Permasalahan lingkungan sudah menjadi permasalahan global saat ini. Hampir di seluruh dunia masalah kerusakan lingkungan menjadi “*trend topic*” dan menjadi fokus baik bagi negara-negara maju maupun negara-negara berkembang. Kegiatan pembangunan dewasa ini yang semakin hari semakin meningkat ternyata berdampak kurang baik bagi kelangsungan kelestarian lingkungan. Berbagai aktivitas yang dilakukan oleh manusia di berbagai sektor sangat mempengaruhi keadaan lingkungan kita. Dampak dari kerusakan lingkungan sudah di rasakan oleh sebagian besar dari penduduk dunia, sehingga semua instansi terkait dari seluruh dunia tengah gencar-gencarnya mengkampanyekan peduli lingkungan. Mengingat keadaan bumi yang semakin terancam akibat dari kerusakan lingkungan. Misalnya saja terjadinya perubahan iklim, adanya pemanasan global merupakan sebagian kecil dari permasalahan lingkungan yang terjadi saat ini.

Dalam kegiatan memenuhi kebutuhan dan meningkatkan kesejahteraannya, manusia melakukan berbagai aktivitas dari bentuk yang paling sederhana hingga yang paling modern seiring dengan

perkembangan zaman. Dalam proses tersebut manusia terus mengalami perkembangan hingga pada akhirnya hal tersebut mengakibatkan perubahan pada lingkungan. Perubahan yang terjadi ternyata membawa dampak buruk bagi kelangsungan hidup manusia itu sendiri. Sehingga pada saat inilah manusia mulai berpikir dan meninjau kembali segala aktivitasnya dan berusaha untuk menghindari aktivitas yang mampu menimbulkan dampak-dampak yang merugikan yang dapat mengancam kesejahteraan dan kelangsungan hidupnya. Kondisi inilah yang mendorong manusia untuk melakukan AMDAL untuk dapat mengendalikan dampak negatif yang mungkin terjadi akibat dari kegiatan pembangunan yang dilakukan oleh manusia.

Beberapa negara maju sejak tahun 1970 sudah mengembangkan Analisis Mengenai Dampak Lingkungan (AMDAL) yang di kenal dengan nama Environmental Impact analysis atau Environmental Impact Assesment (EIA) melalui undang-undang tentang lingkungan hidup di Amerika serikat, National Environmental Policy Act (NEPA), pada tahun 1969, dan berlaku per 1 januari 1970. AMDAL di defenisikan sebagai telaahan secara cermat dan mendalam tentang dampak penting dari suatu kegiatan yang direncanakan. Dalam konsep analisis dampak lingkungan, yang harus diperhatikan bukan saja dampak pembangunan terhadap lingkungan, melainkan juga dampak lingkungan terhadap pembangunan.

Dengan demikian usaha yang dilakukan dalam proses pembangunan tidak saja melindungi lingkungan, melainkan juga menyelamatkan pembangunan.

Salah satu sektor pembangunan yang mengalami perkembangan pesat adalah pariwisata. Sektor pariwisata hadir untuk menjawab kebutuhan masyarakat secara umum. Seperti yang kita ketahui pariwisata adalah industri yang kelangsungan hidupnya ditentukan oleh baik buruknya keadaan lingkungan. Dan pada pengoperasiannya pun demikian. Ia akan sangat mempengaruhi keadaan lingkungan. Pariwisata alam seperti Permandian Alam Lewaja menawarkan panorama pemandangan alam yang indah. Berada di antara daerah pegunungan yang hijau menambah eksotika keindahan tempat ini. Permandian alam Lewaja menawarkan suguhan Air Terjun dan kolam renang sebagai daya tarik yang mampu menarik wisatawan domestik dari berbagai daerah di Sulawesi Selatan.

Kegiatan rekreasi saat ini seakan sudah menjadi kebutuhan manusia dan menjadi bagian dari aktivitas manusia. Sehingga tidak heran jika tempat-tempat wisata akan selalu ramai pengunjung, khususnya pada hari libur sekolah dan hari raya. Kehadiran tempat-tempat wisata dalam memenuhi kebutuhan manusia pada kenyataannya tidak selamanya berjalan mulus. Misalnya saja potensi terganggunya keseimbangan

lingkungan sangat mungkin terjadi. Kunjungan masyarakat yang tidak sedikit dan berlangsung secara terus menerus nyatanya mampu mengakibatkan terjadinya perubahan-perubahan lingkungan. Keberadaan suatu proyek akan selalu menimbulkan dampak. Dampak adalah setiap perubahan yang terjadi dalam lingkungan akibat adanya aktivitas manusia.

Keberadaan permandian alam Lewaja sedikit banyak telah membawa perubahan lingkungan bagi masyarakat dan lingkungan itu sendiri. Hal ini dikarenakan beraneka ragamnya aktivitas manusia yang terjadi di lokasi tersebut. Dan hal itulah yang akan dibahas secara lanjut, hal-hal yang mengenai dampak-dampak yang terjadi selama permandian alam Lewaja tersebut berjalan dan kemudian akan dijadikan dasar untuk menduga atau memperkirakan perkembangan dampak yang terjadi di masa yang akan datang. Dampak itu akan diuraikan dari berbagai aspek, yaitu aspek fisik dan kimia, aspek biologis, sosial ekonomi, dan aspek sosial budaya.

**a. Dampak Negatif**

1) Aspek fisik dan Kimia

Berbicara tentang aspek fisik dan kimia, maka kita akan membahas masalah yang berkaitan dengan pencemaran. Seperti pada tempat-tempat rekreasi pada umumnya,

Permandian Wisata Alam Lewaja juga rentan terhadap terjadinya pencemaran lingkungan. Pencemaran memang menjadi musuh utama industri pariwisata dan ironisnya pariwisata merupakan pencemar yang besar pula. Makin sukses kepariwisataan di suatu daerah maka makin besar pula bahaya pencemaran yang terjadi.

Di kawasan permandian wisata alam lewaja juga telah terjadi pencemaran lingkungan selama proyek tersebut berlangsung dan bisa dibayangkan jika proyek ini terus berjalan dengan lancar maka pencemaran lingkungan pun tidak akan dapat terhindarkan apalagi jika tidak didukung oleh upaya pengelolaan dampak lingkungan oleh pihak pengelola.

Ada beberapa jenis pencemaran yang terjadi di kawasan tersebut diantaranya, pencemaran air, pencemaran udara dan pencemaran tanah. Pencemaran yang paling nampak adalah pencemaran yang bersumber dari sampah padat. Makin banyak pengunjung/wisatawan maka makin banyak pula sampah yang diproduksi, antara lain pembungkus makanan, sisa-sisa makanan, botol minuman, plastik, pembungkus dan botol sampo dan sabun dan lain-lain. Pencemaran ini disebabkan oleh kelakuan wisatawan yang tidak mengindahkan

kebersihan. Mereka membuang sampah seenaknya saja di sembarang tempat. Akibatnya sampah berserakan di tempat-tempat wisatawan berkumpul. Hal itu tidak hanya mengganggu pemandangan tapi lebih pada terjadinya pencemaran lingkungan.

Sampah-sampah yang dihasilkan umumnya berbahan plastik yang sangat sulit diuraikan sehingga ketika sampah-sampah ini dibuang ke sungai maka yang tercemar tidak hanya air sungai tapi juga tanah yang ada di sekitar kawasan tersebut. Penguraian sampah berbahan plastik membutuhkan waktu hingga ratusan tahun. Sehingga saat terjadi pembuangan sampah ke sungai maka akan berakibat buruk bagi kelangsungan hidup biota-biota air dan menghambat pertumbuhan tanaman sebab sampah plastik yang mngendap di tanah akan mengganggu kesuburan tanah. Selain itu pembuangan sampah ke sungai juga akan mengakibatkan arus air sungai terhambat dan peluang terjadinya banjir juga akan semakin besar.

Bentuk pencemaran lain yang terjadi di kawasan itu adalah asap dan kebisingan dari kendaraan-kendaraan bermotor yang dibawa oleh pengunjung dan wisatawan.

Pencemaran itu menjadi makin parah, oleh karena arus lalu lintas yang sering tidak lancar, atau bahkan terjadi kemacetan. Tingkat pencemaran oleh asap kendaraan bermotor tidak hanya ditentukan oleh jumlah kendaraan tapi juga kelancaran lalu-lintas. Makin tidak lancar arus lalu-lintas makin besar pula efek pencemaran dari kendaraan tersebut. Permandian Wisata Alam Lewaja merupakan tujuan wisata utama di Kabupaten Enrekang yang tidak hanya mendatangkan wisatawan yang berasal dari daerah Enrekang itu sendiri tapi juga pengunjung dari daerah-daerah lain di sekitarnya. Panorama alam yang ditawarkan kawasan wisata ini ternyata mampu menyedot wisatawan-wisatawan dari berbagai daerah sehingga mobilisasi pengunjung pun meningkat. Maka peningkatan arus kendaraan menuju kawasan tersebut terbilang ramai. Keramaian memuncak pada musim liburan sekolah dan liburan hari raya. Gas residu yang dihasilkan dari kendaraan bermotor berbahaya bagi kesehatan manusia apalagi jika berlangsung secara terus menerus dan dalam jangka waktu yang cukup lama. Ketidاكلancaran lalu lintas juga menyebabkan kebisingan akibat dari suara riuh



kendaraan bermotor seperti bus dan truk dan juga suara-suara klakson yang berasal dari pengemudi yang tidak sabar.

Dengan adanya pengunjung yang datang setiap minggunya dengan kendaraan, sangat nyata dampak fisik yang ditimbulkan yaitu sepanjang perjalanan dari Kota Enrekang menuju ketempat wisata tersebut banyak jalanan yang di dapati dalam keadaan yang rusak dan berlubang. Akibat dari kondisi jalan yang juga terbilang sempit dan rusak tersebut banyak dari pengunjung itu sendiri yang mengalami kecelakaan.

Pencemaran lain yang juga terjadi adalah yang disebabkan oleh limbah cair yang berasal dari kolam renang dan kamar mandi. Permandian Wisata Alam lewaja memiliki kolam renang dan memiliki sarana kamar mandi sebagai tempat buang air dan juga sebagai ruang ganti. Dari kamar mandi dan kolam renang limbah akan di buang ke sungai dan ada pula yang meresap ke dalam tanah. Efek pencemarannya berupa meningkatnya populasi bakteri akibat dari pembuangan limbah yang tidak tepat dan juga merusak badan air yang menerima limbah tersebut. Dan pada akhirnya populasi bakteri juga akan membahayakan kesehatan

pengunjung dan masyarakat yang ada di sekitar kawasan tersebut yang menggunakannya.

Pencemaran yang diakibatkan oleh kegiatan-kegiatan yang terjadi selama proyek Permandian Alam Lewaja berjalan ternyata memiliki dampak negatif bagi lingkungan dilihat dari aspek fisik dan kimianya.

## 2) Aspek biologis

Sebelum adanya proyek Permandian Alam Lewaja, dulunya objek wisata itu hanya berupa wisata alam air terjun, Pertama kali ditemukan air terjun tersebut secara tidak sengaja oleh siswa-siswi yang mengadakan penjelajahan dalam kegiatan ekstrakurikuler pramuka pada tahun 1978, sebelumnya tempat tersebut dikelilingi oleh hutan hijau yang ditumbuhi oleh tumbuh-tumbuhan serta banyak pohon aren. Namun, setelah tempat itu terekspos ke masyarakat, maka banyak masyarakat yang mulai berdatangan ketempat tersebut untuk berekreasi.

Karena melihat bahwa tempat tersebut memiliki potensi untuk menarik banyak pengunjung, Pada tahun 1980 barulah tempat wisata itu diperluas dan dibangunlah proyek kolam permandian yang sekarang dikenal dengan permandian alam

lewaja yang dibangun dengan jarak sekitar  $\pm$  300 meter dari wisata air terjun. Sehubungan dengan pembangunan proyek tersebut mengakibatkan hutan dan semua pohon aren yang merupakan salah satu mata pencaharian masyarakat di sekitar tempat tersebut mati akibat penebangan dan penimbunan yang dilakukan untuk membangun kolam permandian itu, sehingga sebagian masyarakat disekitar tempat itu beralih dari pekerjaan sebagai pembuat gula dari pohon aren menjadi petani jagung. Dengan beroperasinya permandian sangat jelas dampak yang berpengaruh terhadap aspek biologis yaitu terlihat bahwa terjadi perubahan pola penanaman masyarakat dari petani aren yang dapat menghasilkan gula menjadi petani jagung.

Enrekang merupakan daerah yang termasuk memiliki keanekaragaman hayati (tumbuhan), dilihat dari keadaan geografisnya yang hampir sebagian besar adalah hutan. Keanekaragaman hayati yang merupakan suatu koleksi yang unik, namun hutan merupakan sumber daya alam yang telah mengalami banyak perubahan akibat eksploitasi hutan secara besar-besaran untuk dijadikan lahan pembangunan.

Penebangan dan penimbunan yang dilakukan oleh pemilik proyek untuk membangun proyek menjadikan hilangnya sebagian hutan hijau yang dijadikan sebagai tempat hidup dan berlindung flora dan fauna untuk mencari makan, tumbuh besar, dan berlindung dari sengatan matahari, serta hilangnya penahan erosi air yang dapat mengakibatkan terjadinya longsor dan berkurangnya resapan air tanah. Dari kejadian tersebut mengakibatkan banjir dan meningkatkan kekeruhan air (terjadi penurunan kualitas air) sehingga biota-biota yang ada disungai juga akan mati.

Beroperasinya proyek permandian alam lewaja menuai banyak dampak, banyak manusia (masyarakat sekitar objek wisata) sakit (malaria) akibat adanya penumpukan sampah, sampah dibuang begitu saja kesungai berharap sampah akan mengalir bersama air, itu terjadi jika musim penghujan tiba, namun jika musim kemarau sampah-sampah akan menumpuk dibadan sungai yang mana jentik-jentik nyamuk berpotensi untuk hidup dan berkembangbiak ditempat itu.

Selain sampah, selama pengoperasian permandian ini juga menghasilkan limbah cair dari penggunaan zat kimia seperti kaporit dan tawas, dimana limbah cair ini masuk

kebadan air sungai, limbah yang masuk kebadan air sungai akan terdegradasi oleh bakteri yang menyebabkan perubahan kualitas air. Keadaan tersebut menimbulkan dampak lanjut kepada gangguan laju fotosintesa organisme produsen serta mengganggu sistem aliran energy diekosistem sungai “Saddang” enrekang yang berakibat pada gangguan kehidupan organisme konsumen, serta bardampak pada gangguan proses fisiologis ikan sehingga komposisi jenis dan kelimpahannya berkurang.

Dilihat dari kondisi sekarang, jalan untuk menuju ke wisata air terjun banyak yang sudah terputus akibat longsor, posisi dari jalan itu sendiri berada kaki gunung yang sudah tidak lagi ditumbuhi oleh pohon-pohon rimbun seperti sedia kala. Keadaan seperti itu sudah bertahun-tahun berlangsung dan dipandang sebagai ancaman keselamatan pengunjung yang melewati jalan tersebut, namun tidak ada usaha dari pengelola untuk memperbaiki jalan ataupun melakukan penghijauan kembali di tanah yang gundul.

Walaupun objek wisata ini menimbulkan banyak dampak negatif dari segi aspek biologis, namun juga memiliki dampak positif bagi manusia (pengunjung yang datang).

Dengan jalan yang sebenarnya tidak layak dan tidak nyaman untuk dilalui dapat terobati dengan suguhan keindahan dan kesejukan dari air terjun sehingga siapapun yang menikmatinya merasa nyaman dan rileks dari semua beban pekerjaan.

3) Aspek sosial budaya

Seperti halnya di Permandian Alam Lewaja Enrekang banyak pengunjung yang datang baik dari dalam maupun dari luar daerah. Dari sekian banyak pengunjung yang datang mereka mempunyai latar belakang sosial budaya yang berbeda dengan penduduk lokal. Interaksi yang terjalin antara penduduk lokal masyarakat Enrekang dengan pengunjung tempat wisata Permandian Alam Lewaja membawa dampak positif maupun negatif. Adapun kebudayaan dari penduduk lokal yang dimana setiap pengunjung yang datang diharapkan dapat menghargai kebudayaan yang ada di tempat wisata tersebut.

Dari sisi negatifnya, masyarakat lokal yang telah terbiasa dengan kunjungan wisatawan domestik di permandian alam lewaja pasti akan terpengaruh oleh keadaan pengunjung tersebut, misalnya dalam hal berpakaian dan

penampilan. Masyarakat lokal cenderung meniru gaya berpakaian pengunjung yang agak modern, misalnya penggunaan-penggunaan aksesoris yang berlebihan yang mungkin tidak sesuai dengan kebiasaan mereka sehari-hari.

**b. Dampak Positif**

1) Aspek sosial ekonomi

Dari segi sosial ekonominya, industri pariwisata jelas memiliki dampak positif. Permandian Alam Lewaja misalnya selama beroperasi ia banyak membawa perkembangan bagi ekonomi di masyarakat setempat secara khusus dan bagi pemerintah daerah secara umum. Namun yang paling mendapatkan keuntungan dari adanya proyek ini adalah pihak pengelola. Sebagai pengelola ia bisa mendapatkan omset dan keuntungan secara materi yang jumlahnya tidak sedikit.

Pengaruh adanya Permandian Alam Lewaja bagi pemerintah adalah adanya pemasukan keuangan sebagai kas daerah. Pemasukan keuangan terutama berasal dari adanya karcis masuk yang dibeli di tempat pembelian karcis atau loket yang dikenakan kepada setiap pengunjung yang memasuki tempat wisata tersebut.

Keuntungan yang diperoleh dari pengoperasian Permandian Alam Lewaja ternyata mampu meningkatkan status ekonomi masyarakat sekitar. Terbukanya lapangan dan kesempatan kerja jelas merupakan dampak yang positif. Semua orang yang bekerja di dalam kompleks Permandian Alam Lewaja adalah penduduk lokal yang tinggal di daerah tersebut. Sehingga secara tidak langsung kehadiran permandian alam Lewaja mampu membantu ekonomi masyarakat dan mengurangi tingkat pengangguran.

Selain petugas yang bertugas di permandian Lewaja tersebut kesempatan kerja juga terbuka bagi mereka yang bergerak di bidang perdagangan. Masyarakat memperoleh kesempatan yang semakin luas dalam memperoleh keuntungan. Wisatawan yang hadir pasti membutuhkan makanan dan masyarakat pun hadir memenuhi hal tersebut. Jadi, tidak heran jika banyak ditemukan warung atau penjual-penjual makanan di areal permandian alam Lewaja tersebut. Mereka juga berkesempatan untuk memperkenalkan makanan-makanan khas daerah enrekang kepada masyarakat pendatang. Kesempatan emas juga datang dari mereka yang berprofesi sebagai tukang ojek. Sebab akses ke permandian



alam lewaja jika dalam suasana hari libur pasti padat pengunjung, sehingga mengganggu kelancaran arus lalu-lintas dan saat-saat seperti itulah tukang ojek banyak meraup rejeki. Karena dalam kondisi ramai maka sulit bagi pengendara mobil untuk melintasi akses menuju kesana.

2) Aspek sosial budaya

Setiap tempat wisata pasti akan memiliki dampak terhadap aspek sosial budaya yang ada di daerahnya. Daerah yang memiliki tujuan wisata akan lebih peka terhadap adanya pengaruh-pengaruh atau perubahan akan aspek sosial budaya masyarakat setempat. Dibalik perbedaan latar belakang kebudayaan yang berbeda terjadi interaksi antara pengunjung dengan penduduk lokal. Dalam interaksi ini terjadi hal-hal yang positif dan adapula yang negatif.

Masyarakat Kabupaten Enrekang memiliki kekhasan tersendiri, hal tersebut disebabkan karena kebudayaan Enrekang (massenrempulu), berada di antara kebudayaan bugis, mandar, dan tana toraja. Orang-orang bugis menghormati daerah tersebut dan menyebutnya “ **Tana Rigalla Tana Riabbussunggi** “ yang memiliki arti Negeri suci yang dihormati, bahkan hingga kini masyarakat seperti

masyarakat Toraja yang merupakan tetangga dari daerah ini selalu menyerahkan sekerat daging bagi leluhurnya di daerah ini setiap kali mereka menggelar pesta. Sehubungan dengan slogan di atas, selain untuk dihargai juga peringatan bagi pengunjung agar lebih berhati-hati demi keselamatan pengunjung itu sendiri.

Dampak positifnya adalah meluasnya cakrawala pandangan penduduk lokal di daerah Lewaja. Mereka menyadari bahwa masih banyak budaya-budaya lain di luar dari adat-istiadat mereka. Masyarakat lokal sedikit banyaknya mengalami perkembangan dalam aspek sosial budayanya, begitu pula dengan pengunjung yang datang mereka pasti akan mempelajari dan berusaha menyesuaikan diri dengan kebudayaan lokal mengingat mereka adalah pengunjung yang harus menghargai kearifan budaya lokal.

### **3. Sarana dan Prasarana Kepariwisata**

#### **a. Kondisi Sarana**

Dalam kaitan pelaksanaan pengembangan potensi objek dan daya tarik wisata yang dimiliki, tidaklah terlepas dari perlunya dukungan sarana dan prasarana memadai, hal ini menghendaki adanya keterlibatan *stakeholder* (pihak terkait) baik pihak swasta

maupun pemerintah serta masyarakat di dalam rangka mangakomodir kebutuhan sesuai peruntukan kondisi objek secara terintegrasi dalam sebuah perencanaan yang bermuara pada perwujudan kepentingan timbal balik dengan kata lain bahwa masing-masing pihak dibutuhkan sesuai peranan dan tanggung jawabnya.

Mengenai kondisi sarana pariwisata yang ada di kawasan wisata permandian alam lewaja terdapat beberapa fasilitas penunjang kolam renang antara lain, ruang penonton, ruang ganti, tribun utama, lapangan futsal, papan loncat dan papan luncur bagi anak-anak, Selain itu terdapat pula beberapa warung-warung penyedia makanan dan di lengkapi dengan fasilitas hiburan dengan adanya elekton.

b. Kondisi Prasarana

1) Prasarana Jalan

Dalam perencanaan pengembangan objek wisata di Kecamatan Enrekang khususnya di kawasan Permandian Alam Lewaja, kemudahan aksesibilitas yang menyangkut kondisi prasarana jalan memainkan peranan yang penting di dalam memudahkan kunjungan pada suatu lokasi objek yang

menjadi tujuan wisata. Secara keseluruhan jalan di kawasan Permandian Alam Lewaja banyak mengalami kerusakan.

## 2) Prasarana Listrik

Kondisi umum mengenai prasarana listrik di kawasan wisata Permandian Alam Lewaja, pemenuhan kebutuhannya sebagian besar masih tergantung oleh PLN cabang Enrekang, berdasarkan pengamatan lapangan yang dilakukan dari seluruh proses jalan menuju daerah objek wisata yang memiliki kualifikasi berpotensi tinggi sampai sedang secara keseluruhan telah terjangkau jaringan listrik sampai pada tingkat wilayah perumahan di sekitar tempat wisata, kondisi ini akan sangat memudahkan di dalam mensuplai kebutuhan listrik pada titik-titik lokasi objek.

## 3) Prasarana Air Bersih

Di kawasan Permandian Alam Lewaja, potensi sumber air bersih pada umumnya merupakan air permukaan yang bersumber dari mata air pengunungan. Dalam hal ini penyediaan kebutuhan air bersih untuk menunjang pengembangan pariwisata terutama terhadap pemanfaatan yang ditujukan untuk memenuhi kebutuhan konsumsi usaha tempat-tempat rekreasi pada lokasi objek wisata yang ada

dianggap sangat memadai dan dapat memenuhi kebutuhan yang diperlukan.

**C. Analisis Faktor-Faktor yang Menyebabkan Menurunnya Daya Tarik Pada Kawasan Wisata Permandian Alam Lewaja.**

Menurunnya daya tarik pada kawasan wisata Permandian Alam Lewaja tentunya sangat dipengaruhi oleh banyak aspek/faktor, namun beberapa aspek yang dianggap sangat berpengaruh/perlu jika didasarkan dari hasil observasi langsung di lapangan yaitu diantaranya:

1. Kondisi dan ketersediaan sarana dan prasarana.
2. Aksesibilitas
3. Kenyamanan
4. Promosi.

Beberapa aspek tersebut akan menjadi kriteria dalam melakukan analisis mengenai faktor-faktor yang menyebabkan menurunnya daya tarik pada kawasan wisata Permandian Alam Lewaja di masa sekarang. Keempat aspek/faktor tersebut akan dihitung berdasarkan hasil wawancara dengan beberapa responden.

Berikut ini perhitungan masing-masing faktor/aspek yang dianggap menyebabkan menurunnya daya tarik pada kawasan wisata Permandian Alam Lewaja.

### 1. Kondisi dan Ketersediaan Sarana Dan Prasarana

Kondisi dan ketersediaan sarana dan prasarana meliputi akomodasi, konsumsi, area parkir dan lain-lain. Ini merupakan salah satu faktor yang penting diperhatikan dalam meningkatkan daya tarik wisata. Berikut ini tabel hasil terhadap tanggapan responden mengenai kondisi dan ketersediaan sarana dan prasarana.

**Tabel 8.** Kondisi dan Ketersediaan Sarana dan Prasarana Pada Permandian Alam Lewaja.

No.	Tanggapan	Skor	Frekuensi	%	Nilai Timbang
1.	Sangat baik	4	3	12,5	50
2.	Baik	3	6	25	75
3.	Kurang baik	2	13	54,17	108,34
4.	Buruk	1	2	8,33	8,33
<b>Jumlah</b>			<b>24</b>	<b>100</b>	<b>241,67</b>

Sumber: Hasil Analisis Tahun 2014

Berdasarkan analisis pada tabel di atas maka dapat kita ketahui bahwa dari pendapat keseluruhan responden terhadap pertanyaan yang diberikan mengenai kondisi dan ketersediaan sarana dan prasarana pada permandian alam lewaja, maka yang berpendapat sangat baik sebanyak 3 responden, berpendapat baik sebanyak 6 responden, kurang baik sebanyak 13 responden dan yang berpendapat buruk 2 responden.

Jadi, persentase terbesar berasal dari jumlah responden menyatakan bahwa dari segi kondisi dan ketersediaan sarana dan prasarana adalah kurang baik sebanyak 54,17%.

## 2. Aksesibilitas

Aksesibilitas meliputi kondisi jalan, jenis jalan, waktu tempuh dan moda transportasi. Dalam hal ini, aksesibilitas sangat berpengaruh dalam pencapaian menuju lokasi, baik dari faktor kecepatan/waktu tempuh maupun moda transportasi. Berikut ini tabel analisis mengenai kondisi aksesibilitas dalam meningkatkan daya tarik pada kawasan wisata Permandian Alam Lewaja.

**Tabel 9.** Kondisi Aksesibilitas dalam Meningkatkan Daya Tarik Permandian Alam Lewaja.

No.	Tanggapan	Skor	Frekuensi	%	Nilai Timbang
1.	Sangat baik	4	-	-	-
2.	Baik	3	3	12,5	37,5
3.	Kurang baik	2	6	25	50
4.	Buruk	1	15	62,5	62,5
<b>Jumlah</b>			<b>24</b>	<b>100</b>	<b>150</b>

Sumber: Hasil Analisis Tahun 2014

Berdasarkan analisis pada tabel di atas maka dapat kita ketahui bahwa dari pendapat keseluruhan responden terhadap pertanyaan yang diberikan mengenai kondisi aksesibilitas dalam meningkatkan daya tarik pada kawasan wisata Permandian Alam Lewaja, maka yang berpendapat sangat baik tidak ada, berpendapat baik sebanyak 3 responden, kurang baik sebanyak 6 responden dan buruk sebanyak 15 responden.

Jadi, persentase terbesar berasal dari jumlah responden menyatakan bahwa dari segi kondisi aksesibilitas adalah buruk sebanyak 62,5%.

### 3. Kenyamanan

Kenyamanan pariwisata meliputi keamanan wisata, kealamian wisata, kebersihan serta pelayanan yang berada di kawasan wisata. Berikut ini tabel analisis mengenai kenyamanan pengunjung di kawasan wisata.

**Tabel 10.** Kenyamanan Pengunjung Pariwisata Dalam Meningkatkan Daya Tarik Permandian Alam Lewaja.

No.	Tanggapan	Skor	Frekuensi	%	Nilai Timbang
1.	Sangat baik	4	8	33,33	133,32
2.	Baik	3	13	54,17	162,51
3.	Kurang baik	2	2	8,33	16,66
4.	Buruk	1	1	4,17	4,17
<b>Jumlah</b>			<b>24</b>	<b>100</b>	<b>316,66</b>

Sumber: Hasil Analisis Tahun 2014

Berdasarkan analisis pada tabel di atas maka dapat kita ketahui bahwa dari pendapat keseluruhan responden terhadap pertanyaan yang diberikan mengenai kenyamanan pengunjung di kawasan wisata Permandian Alam Lewaja, maka yang berpendapat sangat baik sebanyak 8 responden, berpendapat baik sebanyak 13 responden, kurang baik sebanyak 2 responden dan yang berpendapat buruk sebanyak 1 responden.

Jadi, persentase terbesar berasal dari jumlah responden menyatakan baik sebanyak 54,17%.

### 4. Promosi.

Salah satu bentuk atau cara memperkenalkan produk wisata kepada masyarakat adalah melalui promosi. Promosi merupakan salah satu strategi dalam meningkatkan jumlah kunjungan wisata pada suatu kawasan wisata.



Berikut ini tabel analisis mengenai pengaruh promosi dalam meningkatkan daya tarik pada kawasan wisata Permandian Alam Lewaja.

**Tabel 11.** Pengaruh Promosi Pariwisata dalam Peningkatan Daya Tarik Permandian Alam Lewaja.

No.	Tanggapan	Skor	Frekuensi	%	Nilai Timbang
1.	Sangat baik	4	2	8,33	33,32
2.	Baik	3	5	20,83	62,49
3.	Kurang baik	2	10	41,67	83,34
4.	Buruk	1	7	29,17	29,17
<b>Jumlah</b>			<b>24</b>	<b>100</b>	<b>208,32</b>

Sumber: Hasil Analisis Tahun 2014

Berdasarkan analisis pada tabel di atas maka dapat kita ketahui bahwa dari pendapat keseluruhan responden terhadap pertanyaan yang diberikan mengenai kondisi promosi Permandian Alam Lewaja saat ini, dalam meningkatkan daya tarik pada kawasan wisata Permandian Alam Lewaja, maka yang berpendapat sangat baik sebanyak 2 responden, berpendapat baik sebanyak 5 responden, kurang baik sebanyak 10 responden dan yang berpendapat buruk sebanyak 7 responden.

Jadi, persentase terbesar berasal dari jumlah responden menyatakan bahwa dari segi promosi adalah kurang baik sebanyak 41,67%.

Berdasarkan analisis yang telah dilakukan dengan melihat tanggapan responden terhadap masing-masing faktor/aspek yang dianggap menyebabkan menurunnya daya tarik pada kawasan wisata Permandian Alam Lewaja, maka aspek/faktor yang paling berpengaruh dapat dilihat pada tabel berikut.

**Tabel 12.** Faktor-Faktor Yang Menyebabkan Menurunnya Daya Tarik Pada Kawasan Wisata Permandian Alam Lewaja.

No.	Faktor Yang Perlu Diperhatikan	Nilai Timbang	Nilai Total Maksimal	%
1.	Kondisi dan ketersediaan sarana dan prasarana	241,67	400	60,42
2.	Aksesibilitas	150		37,5
3.	Kenyamanan	316,66		79,165
4.	Promosi	208,32		52,08

Sumber: Hasil Analisis Tahun 2014

Berdasarkan tabel di atas, dengan melihat kriteria penilain yang telah ditentukan pada Bab III sebelumnya, maka diketahui bahwa faktor-faktor yang sangat berpengaruh dalam menurunnya daya tarik Permandian Alam Lewaja adalah dari aspek/faktor aksesibilitas yaitu 37,5 % dengan kategori buruk dan promosi yaitu 52,08 % dengan kategori kurang baik.

#### D. Analisis SWOT

Analisis SWOT (*Strength, Weakness, Opportunity and Threat*) adalah salah satu metode analisis yang digunakan dalam mengkaji dan menentukan strategi pengembangan sektor wisata Permandian Alam Lewaja Kabupaten Enrekang, dimana penekanan bertumpu pada aspek yaitu kekuatan (*Strength*), kelemahan (*Weakness*), peluang (*Opportunity*) dan ancaman (*Threat*). Sesuai data dan informasi yang telah digambarkan pada pembahasan sebelumnya, maka faktor-faktor analisis sebagai berikut:

1. Kekuatan (*Strengths*)

- Adanya peraturan pemerintah
- Potensi yang cukup besar
- Lahan yang cukup besar
- Sebagai salah satu wisata utama

2. Kelemahan (*Weakness*)

- Masih kurangnya saran dan prasarana
- Lemahnya sistem pengelolaan
- Lemahnya menangkap peluang
- Lemahnya informasi pemerintah

3. Peluang (*Oppurtunities*)

- Adanya arahan tentang pariwisata
- Investasi bagi investor.
- Wisatawan dapat berkunjung.

4. Ancaman (*Threats*)

- Terdapat objek wisata yang sama di daerah lain
- Kurangnya aksesibilitas yang dapat mengurangi minat wisatawan

**Tabel 13.** Faktor-Faktor Strategi Internal Studi Peningkatan Daya Tarik Kawasan Wisata Permandian Alam Lewaja

No.	Faktor Strategi Internal Kekuatan ( <i>Strengths</i> )	Bobot	Rating/ Nilai	Skor pembobotan
1	Adanya peraturan pemerintah	30	4	120
2	Potensi yang cukup besar	25	3	75
3	Lahan yang cukup besar	25	3	75
4	Salah satu wisata utama	20	2	40
<b>Total Pembobotan</b>		<b>100</b>		<b>310</b>

Sumber : Hasil Analisis SWOT Tahun 2014

**Tabel 14.** Faktor-Faktor Strategi Internal Studi Studi Peningkatan Daya Tarik Kawasan Wisata Permandian Alam Lewaja

No.	Faktor Strategi Internal Kelemahan ( <i>Weaknes</i> )	Bobot	Rating/ Nilai	Skor pembobotan
1	Masih kurangnya sarana dan prasarana	25	4	100
2	Lemahnya sistem pengelolaan	25	3	75
3	Lemahnya menangkap peluang	25	3	75
4	Lemahnya informasi pemerintah	20	2	40
<b>Total Pembobotan</b>		<b>100</b>		<b>290</b>

Sumber : Hasil Analisis SWOT Tahun 2014

Dari hasil analisis di atas, dapat ditarik kesimpulan yaitu faktor-faktor internal dalam peningkatan daya tarik Permandian Alam Lewaja di Kabupaten Enrekang. Faktor kekuatan (*Strengths*) dengan jumlah skor hasil perhitungan dari Bobot dan Riset/Nilai yaitu 310, sedangkan untuk kelemahan (*Weaknesses*) dengan jumlah skor pembobotan adalah 290. Maka hasil perhitungan dari kedua factor tersebut yaitu  $310 - 290 = 20$  (S-W).

**Tabel 15.** Faktor-Faktor Strategi Eksternal Studi Peningkatan Daya Tarik Kawasan Wisata Permandian Alam Lewaja

No.	Faktor Strategi Eksternal Peluang ( <i>Opportunity</i> )	Bobot	Rating/ Nilai	Skor pembobotan
1	Adanya arahan tentang pariwisata	30	4	120
2	Investasi bagi investor.	25	3	75
3	Wisatawan dapat berkunjung.	20	2	40
4	Kepedulian para stakeholder dalam pengusahaan objek wisata	25	3	75
<b>Total Pembobotan</b>		<b>100</b>		<b>310</b>

Sumber : Hasil Analisis SWOT Tahun 2014

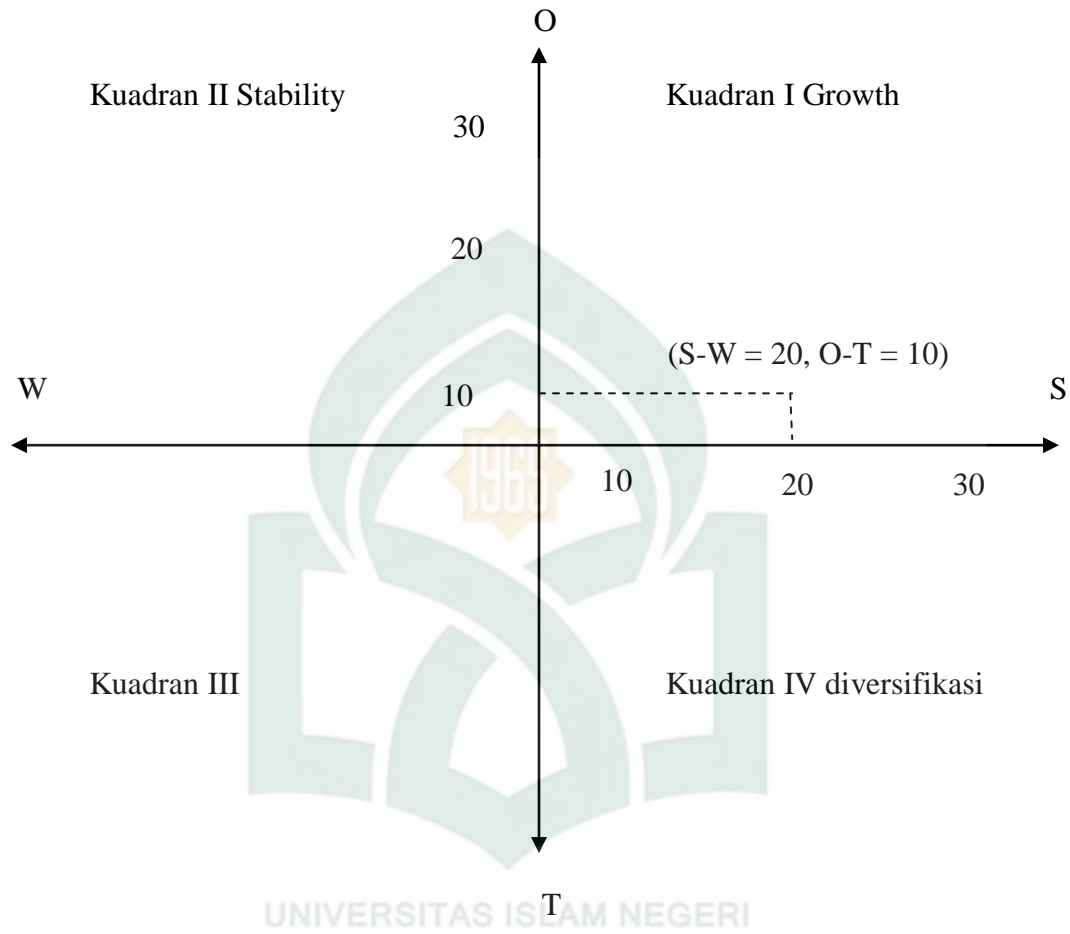
**Tabel 16.** Faktor-Faktor Strategi Eksternal Studi Peningkatan Daya Tarik Kawasan Wisata Permandian Alam Lewaja

No.	Faktor Strategi Eksternal Ancaman ( <i>Threats</i> )	Bobot	Rating/ Nilai	Skor pembobotan
1	Terdapat objek wisata yang sama di daerah lain	25	3	75
2	Kurangnya aksesibilitas yang dapat mengurangi minat wisatawan	25	3	75
3	Pemanfaatan lahan yang berlebihan dan tidak terencana yang mengakibatkan kerusakan lingkungan dan menurunkan daya dukung kawasan	25	3	75
4	Perusakan sumber daya alam akibat eksploitasi yang berlebihan dan tidak bertanggung jawab	25	3	75
<b>Total Pembobotan</b>		<b>100</b>		<b>300</b>

Sumber : Hasil Analisis SWOT Tahun 2014

Dari hasil analisis di atas, dapat ditarik kesimpulan yaitu faktor-faktor eksternal dalam pengembangan peningkatan daya tarik Wisata Alam Lewaja Kabupaten Enrekang. Faktor Peluang (*Opportunity*) dengan jumlah skor hasil perhitungan dari bobot dan riset/nilai yaitu 310, sedangkan untuk Ancaman (*Threats*) dengan jumlah skor pembobotan adalah 300. Maka hasil perhitungan dari kedua faktor tersebut yaitu  $310 - 300 = 10$  (O-T).

**Gambar 7.** Kuadran Analisis SWOT



Dari grafik analisis SWOT di atas menunjukkan bahwa pengembangan studi peningkatan daya tarik kawasan wisata Permandian Alam Lewaja Kabupaten Enrekang berada pada kuadran I (positif,positif). Maka diharapkan bahwa strategi yang diberikan adalah Strategi S-O.

**Tabel 17.** Matriks Analisis SWOT

<p style="text-align: center;"><b>Internal</b></p> <p style="text-align: center;"><b>Eksternal</b></p>	<b>STRENGTHS (S)</b> <b>(Kekuatan)</b>	<b>WEAKNESS (W)</b> <b>(Kelemahan)</b>
		<ul style="list-style-type: none"> <li>▪ Adanya peraturan pemerintah</li> <li>▪ Potensi yang cukup besar</li> <li>▪ Lahan yang cukup besar</li> <li>▪ Salah satu wisata utama</li> </ul>
<b>OPPORTUNITY (O)</b> <b>(Peluang)</b>	<b>STRATEGI S-O</b>	<b>STRATEGI W-O</b>
<ul style="list-style-type: none"> <li>▪ Adanya arahan tentang pariwisata</li> <li>▪ Investasi bagi investor.</li> <li>▪ Wisatawan dapat berkunjung.</li> <li>▪ Kepedulian para stakeholder dalam pengusahaan objek wisata</li> </ul>	<ul style="list-style-type: none"> <li>▪ Membuat master plan untuk kawasan permandian alam lewaja</li> <li>▪ Mengoptimalkan, memanfaatkan potensi yang ada sebagai pendukung dalam pengembangan kawasan wisata</li> </ul>	<ul style="list-style-type: none"> <li>▪ Penambahan sarana pendukung pariwisata dengan kebijakan pemerintah untuk menambah daya tarik kawasan wisata</li> <li>▪ Meningkatkan pengelolaan dan penataan lingkungan wisata untuk meningkatkan</li> </ul>

		<p>daya saing</p> <ul style="list-style-type: none"> <li>▪ Pemerintah harus bekerja keras dengan kerja sama semua stakeholder untuk melihat peluang dan memberikan informasi kepada seluruh elemen masyarakat</li> </ul>
<b>THREAT (T)</b> <b>(Ancaman)</b>	<b>STRATEGI S-T</b>	<b>STRATEGI W-T</b>
<ul style="list-style-type: none"> <li>▪ Terdapat objek wisata yang sama di daerah lain</li> <li>▪ Kurangnya aksesibilitas yang dapat mengurangi minat wisatawan</li> <li>▪ Pemanfaatan lahan yang berlebihan dan tidak terencana yang mengakibatkan kerusakan lingkungan dan menurunkan daya dukung kawasan</li> <li>▪ Perusakan sumber daya alam</li> </ul>	<ul style="list-style-type: none"> <li>▪ Melakukan penataan yang efektif di kawasan wisata permandian alam lewaja</li> <li>▪ Memanfaatkan masyarakat dalam mendukung ketersediaan sarana</li> <li>▪ Memberikan penyuluhan mengenai pengelolaan dan pelestarian lingkungan</li> </ul>	<ul style="list-style-type: none"> <li>▪ Pemerintah harus mampu meningkatkan daya tarik kawasan wisata dalam bersaing dengan objek wisata yang lain</li> <li>▪ Peningkatan aksesibilitas kawasan wisata permandian alam</li> <li>▪ Memberikan penyuluhan mengenai pengelolaan dan pelestarian lingkungan hidup</li> </ul>



akibat eksploitasi yang berlebihan dan tidak bertanggung jawab	hidup	
--	-------	--

*Sumber : Hasil Analisis SWOT Tahun 2014*

Sesuai dari grafik analisis SWOT di atas menunjukkan bahwa Pengembangan daya tarik kawasan wisata Permandian Alam Lewaja menggunakan Strategi S-O, maka diharapkan strategi yang digunakan, sebagai berikut :

- a) Membuat master plan untuk kawasan permandian alam lewaja, agar perencanaan dan pengembangan kawasan wisata lebih terarah dan sesuai dengan peruntukannya.
- b) Mengoptimalkan dan memanfaatkan potensi yang ada sebagai pendukung dalam pengembangan kawasan wisata.

### E. Pengembangan Pariwisata Berdasarkan Konsep Islam

Ada beberapa pendapat bahwa kegiatan pariwisata tidak bisa dilepaskan dari kegiatan seks karena telah menjadi bagian terpenting dalam pariwisata. Bila kita mengambil acuan dari pendapat ini maka tentu saja akan sangat bertentangan dengan konsep Islam, karena sebagaimana yang telah dipaparkan pada bab II mengenai pariwisata dalam pandangan islam yang menyebutkan bahwa dalam kaitan dengan nilai-nilai ideal dari kepariwisataan bagi Islam adalah bagaimana ummatnya mengambil *i'tibar* atau pelajaran dari hasil pengamatan dalam perjalanan yang dilakukan bukan untuk melakukan perzinahan atau keburukan lainnya. Allah s.w.t. berfirman dalam QS. Al-Qashash/28: 59.

وَمَا كَانَ رَبُّكَ مُهْلِكَ الْقُرَىٰ حَتَّىٰ يَبْعَثَ فِي أُمَّهَاتِ رُسُلًا يَتْلُوا عَلَيْهِمْ آيَاتِنَا ۚ وَمَا كُنَّا مُهْلِكِي الْقُرَىٰ إِلَّا وَأَهْلُهَا ظَالِمُونَ ﴿٥٩﴾

Terjemahnya:

*“Dan tidak adalah Tuhanmu membinasakan kota-kota, sebelum Dia mengutus di ibukota itu seorang rasul yang membacakan ayat-ayat Kami kepada mereka; dan tidak pernah (pula) Kami membinasakan kota-kota; kecuali penduduknya dalam keadaan melakukan kezaliman”.*

Ayat di atas menjelaskan kepada kita bahwa sesungguhnya apabila aktifitas di sebuah daerah atau kota melanggar ketentuan agama, maka niscaya Allah s.w.t. akan menurunkan azabnya/membinasakan daerah tersebut. Untuk itu, seluruh kegiatan mestinya tetap mengacu pada kaidah-kaidah islam.

Jadi, dalam mengembangkan pariwisata perlu dipertimbangkan banyak hal termasuk faktor agama karena akan sangat berdampak pada kehidupan sosial masyarakat. Dalam beberapa hal lainnya Islam sangat sejalan dengan upaya pengembangan pariwisata guna melestarikan lingkungan sehingga pariwisata dapat pula menjadi media penumbuhan kesadaran, keimanan dan ketaqwaan serta mencapai nilai-nilai kehidupan yang luhur dan tinggi. Allah s.w.t. berirman dalam QS. AR-Ruum/30 : 41.

ظَهَرَ الْفَسَادُ فِي الْبَرِّ وَالْبَحْرِ بِمَا كَسَبَتْ أَيْدِي النَّاسِ لِيُذِيقَهُمْ بَعْضَ الَّذِي عَمِلُوا  
لَعَلَّهُمْ يَرْجِعُونَ ﴿٤١﴾

Terjemahnya:

*“Telah nampak kerusakan di darat dan di laut disebabkan karena perbuatan tangan manusia, supaya Allah merasakan kepada mereka sebahagian dari perbuatan mereka, agar mereka kembali (ke jalan yang benar).”*

Ayat tersebut menjelaskan kepada kita bahwa kerusakan yang terjadi di bumi selama ini memang karena perbuatan manusia itu sendiri sehingga kita perlu melakukan perbaikan salah satunya dalam pengembangan pariwisata yang berbasis pada keseimbangan ekologi/lingkungan yang sekaligus akan mengandung nilai pendidikan di dalamnya.

Oleh karena itu, pengembangan pariwisata di Permandian Alam Lewaja harus menjaga dan mempertahankan keseimbangan lingkungan/alam melalui

pengembangan pariwisata yang berbasis ekologi serta jauh dari hal-hal yang bertentangan dengan ajaran Islam.



## **BAB V**

### **PENUTUP**

#### **A. Kesimpulan**

Berdasarkan rumusan masalah dan hasil analisis yang dilakukan di wilayah kawasan wisata Permandian Alam Lewaja, maka dapat disimpulkan sebagai berikut.

1. Faktor-faktor yang menyebabkan menurunnya daya tarik pada kawasan wisata Permandian Alam Lewaja yang paling berpengaruh dari aspek/faktor aksesibilitas yaitu 37,5 % dengan kategori buruk dan promosi yaitu 52,08 % dengan kategori kurang baik.
2. Untuk meningkatkan daya tarik pada kawasan wisata permandian alam lewaja yaitu dengan cara membuat master plan untuk kawasan permandian alam lewaja, agar perencanaan dan pengembangan kawasan wisata lebih terarah dan sesuai dengan peruntukannya dan mengoptimalkan dan memanfaatkan potensi yang ada sebagai pendukung dalam pengembangan kawasan wisata.

#### **B. Saran**

1. Perlunya melakukan perbaikan jalan menuju lokasi wisata agar dapat menunjang dari segi aksesibilitas sehingga tidak mengurangi minat wisatawan untuk dapat berkunjung ke Permandian Alam Lewaja, serta

melakukan promosi untuk memajukan wisata Permandian Alam Lewaja ke depannya.

2. Untuk meningkatkan jumlah kunjungan wisatawan di kawasan wisata Permandian Alam Lewaja perlu dikembangkan destinasi baru agar menambah daya tarik wisata yang ada sehingga akan berimbas pada peningkatan kesejahteraan masyarakat.
3. Sebaiknya perlu dilakukan penelitian lebih lanjut tentang hal-hal yang belum tercakup dalam penelitian ini meliputi tentang pengaruh/dampak dampak sosial secara rinci dalam pengembangan pariwisata di kawasan Permandian Alam Lewaja.

## DAFTAR PUSTAKA

- Al Quranul Karim 1980. Al-Quran dan Terjemahannya.* Departemen Agama.
- Anonym. 2013. Lingkungan dalam Perspektif Islam. <http://b420k.blogspot.com/2013/05/lingkungan-dalam-perspektif-islam.html>.
- Awaluddin Iyan, 2010, Analisis Potensi Pengembangan Pariwisata Kecamatan Tombolopao Sebagai Destinasi Wisata di Kabupaten Gowa, Skripsi Sarjana, Fakultas Sains dan Teknologi UIN Alauddin, Makassar.
- A.Yoeti,Oka. 2001, Pengantar Ilmu Pariwisata, Penerbit Angkasa, Bandung.
- A.Yoeti,Oka. 2008. *Perencanaan dan Pengembangan Pariwisata*. Cet. 2. Jakarta: Praditya Paramita.
- Badan Pusat Statistik (BPS), Kabupaten Enrekang Dalam Angka Tahun 2013.
- Frans, N. Raymond. 2012. Pengertian Sarana Kepariwisataaan Dan Prasarana Kepariwisataaan. <http://rafansdetik.blogdetik.com/index.php/2014/05/06/pengertian-sarana-kepariwisataan-dan-prasarana-kepariwisataan/>
- Harahap, Adnan. 1997. *Islam dan Lingkungan Hidup*. Jakarta: Yayasan Suara Bhummy.
- Karim, Shofwan. *Etika Agama dan Pariwisata*. [http://shofwankarim.multiply.com/journal/item/435/Etika\\_Agama\\_dan\\_Pariwisata](http://shofwankarim.multiply.com/journal/item/435/Etika_Agama_dan_Pariwisata).
- Khaelany. *Islam Kependudukan dan Lingkungan Hidup*. Jakarta: Rineka Cipta, 1996.
- Peraturan Daerah Kabupaten Enrekang No.10 Tahun 2011.
- Profil Kabupaten Enrekang Tahun 2013.
- Rencana Tata Ruang Wilayah (RTRW) Kabupaten Enrekang Tahun 2011-2031.
- Rencana Induk Pengembangan Pariwisata Daerah (RIPPDA) Kabupaten Enrekang Tahun 2009
- Quraish Sihab, M, *Tafsir Al-Misbah jilid 5*. hal 123.

- S. Pedit, Nyoman. 2006. *Ilmu Pariwisata-Sebuah Pengantar Perdana*. Cet. 8. Jakarta: Pradnya Paramita.
- SH Djoffan. **Strategi Pengelolaan Kawasan Wisata**. <http://prosiding.lppm.unisba.ac.id/index.php/Sains/article/download/135/pdf>. 2014.
- Soekadijo R. G. (1997) *Anatomi Pariwisata, PT. Gramedia Pustaka Utama Jakarta*.
- Suhamdani H. Hidri, 2013, Analisis Pengembangan Pariwisata Alam Lewaja di Kabupaten Enrekang, Skripsi Sarjana, Fakultas Ilmu Sosial dan Ilmu Politik Universitas Hasanuddin, Makassar
- Sumaatmadja, Nursid. *Studi Geografi Suatu Pendekatan dan Analisa Keruangan*. Bandung: Alumni, 1988.
- UIN Alauddin Makassar, 2008, Pedoman Penulisan Karya Tulis Ilmiah, Alauddin Press, Makassar.
- Undang-Undang No. 10 Tahun 2009 Tentang Kepariwisataaan.
- Undang-Undang Tata Ruang No. 26 Tahun 2007.
- vvhavgod, **Analisis SWOT**. <http://vvhavgod.blogspot.com/2014/02/analisis-swot.html>
- Wisnawa, I Made Bayu. 2012. *Pengertian Obyek dan Daya Tarik Wisata*. (<http://madebayu.blogspot.com/2014/02/pengertian-obyek-dan-daya-tarik-wisata.html>).
- Widiyanta, Ari. 2002. Sikap Terhadap Lingkungan Alam (Tinjauan Islam dalam Menyelesaikan Masalah lingkungan). USU digital library. 1: 1-18.
- Yafie, Ali. *Merintis Fiqh Lingkungan Hidup*. Jakarta: Yayasan Amanah. 2006. hal 173-174.



## Lampiran



Kondisi Jalan Menuju Kawasan Wisata Permandian Alam Lewaja



Lokasi Parkir Kendaraan Pengunjung



Kondisi Kolam Renang





Jalan Menuju Lokasi Air Terjun



Pos Penjaga



Kondisi Kamar Mandi/Toilet



Sarana Perdagangan



Tribun Pengunjung






Fasilitas Kolam Renang



Rumah Warga yang Berada dalam Lokasi Wisata



Air Sungai yang Berasal dari Gunung



Air Terjun Lewaja

## DAFTAR RIWAYAT HIDUP



**NUR AKHMED SEPTIAWAN MUSLIMIN** Lahir di Enrekang tanggal 21 September tahun 1990, ia merupakan anak ke tiga dari - 5 bersaudara dari pasangan **Muslimin, S.Pd** dan **Wardanriani, S.Pd., MM** yang merupakan Suku Bugis yang tinggal dan menetap di Enrekang. Ia menghabiskan masa pendidikan Sekolah Dasar di SD Negeri 1 Enrekang pada tahun 1998 – 2003. Setelah itu melanjutkan pendidikan di sekolah menengah pertama di Pondok Pesantren Darud Da'wah wal-Irsyad (DDI) Enrekang pada tahun 2003 – 2006, dan sekolah menengah atas di SMK Negeri 2 Parepare pada tahun 2006 - 2009. Hingga pada akhirnya mendapat kesempatan untuk melanjutkan pendidikan ke jenjang yang lebih tinggi di UIN Alauddin Makassar melalui penerimaan Jalur umum masuk lokal (UML) pada tahun 2009 dan tercatat sebagai Alumni Mahasiswa Program Studi Sarjana (S1) pada Jurusan Teknik Perencanaan Wilayah dan Kota Fakultas Sains dan Teknologi Universitas Islam Negeri (UIN) Alauddin Makassar setelah berhasil menyelesaikan Bangku kuliahnya selama 5 tahun.