


PERNYATAAN KEASLIAN SKRIPSI

Dengan penuh kesadaran, penyusun yang bertanda tangan di bawah ini menyatakan bahwa skripsi ini benar adalah hasil karya penyusun sendiri. Jika di kemudian hari terbukti bahwa ia merupakan duplikat, tiruan, plagiat, atau dibuat oleh orang lain, sebagian atau seluruhnya, maka skripsi dan gelar yang diperoleh karenanya batal demi hukum.

Samata-Gowa, November 2019

Penyusun,


Syaqqina Megawati Aulia Awad
60800115057

UNIVERSITAS ISLAM NEGERI
ALAUDDIN
M A K A S S A R

PERSETUJUAN SKRIPSI

Judul Skripsi : Studi Penyimpangan Pola Ruang terhadap Rencana Tata Ruang di Kecamatan Pallangga Kabupaten Gowa
Nama Mahasiswa : Syaqqina Megawati Aulia Awad
NIM : 60800115057
Jurusan : Teknik Perencanaan Wilayah dan Kota
Fakultas : Sains dan Teknologi

Disetujui Komisi Pembimbing

Pembimbing I


Pembimbing II

UNIVERSITAS ISLAM NEGERI

ALAUDDIN


Dr. Ir. Syafri, M.Si Abd. Azis Hatuina, S.T., M.T


Mengetahui

 Dekan Fakultas Sains dan Teknologi
UIN Alauddin Makassar

Ketua Jurusan Teknik Perencanaan
wilayah dan kota




Prof. Dr. Muhammad Halifah Mustami, M.Pd.
NIP. 19710412 200003 1 001


A. Idham A.P., S.T., M.Si
NIP. 1976100 7200912 1 002

PENGESAHAN SKRIPSI

Skripsi yang berjudul, “Studi Penyimpangan Pola Ruang terhadap Rencana Tata Ruang di Kecamatan Pallangga Kabupaten Gowa” yang disusun oleh Syauqina Megawati Aulia Awad, NIM: 60800115057, mahasiswa Jurusan Teknik Perencanaan Wilayah dan Kota pada Fakultas Sains dan Teknologi UIN Alauddin Makassar, telah diuji dan dipertahankan dalam sidang *munaqasyah* yang diselenggarakan pada hari Senin, tanggal 18 November 2019, dinyatakan telah dapat diterima sebagai salah satu syarat untuk memperoleh gelar Sarjana Perencanaan Wilayah Kota dalam Ilmu Teknik Perencanaan Wilayah dan Kota, Jurusan Teknik Perencanaan Wilayah dan Kota.

Gowa, 18 November 2019

DEWAN PENGUJI:

Ketua	: Sjamsiah, S.Si., M.Si., Ph.d	(.....)
Sekretaris	: Henny Haerany G, S.T., M.T	(.....)
Munaqisy I	: Nursyam AS, S.T., M.Si	(.....)
Munaqisy II	: Juhanis, S.Sos., M.M	(.....)
Pembimbing I	: Dr. Ir. Syafri., M.Si	(.....)
Pembimbing II	: Abd. Azis Hatuina, S.T., M.T	(.....)

Diketahui oleh:

Dekan Fakultas Sains dan Teknologi
UIN Alauddin Makassar,



Prof. Dr. Muhammad Halifah Mustami, M.Pd

NIP. 19710412 200003 1 001

KATA PENGANTAR

Assalamu Alaikum Warahmatullahi Wabrokatuh

Puji syukur penulis panjatkan kehadirat Allah *Subhanallahu Wataala* yang telah memberikan limpahan rahmat dan karuniah-Nya, sehingga penulis dapat merampungkan penulisan Tugas Akhir yang berjudul “Studi Penyimpangan Pola Ruang terhadap Rencana Tata Ruang di Kecamatan Pallangga Kabupaten Gowa” . Penyusunan Tugas Akhir ini dilakukan untuk memenuhi persyaratan kelulusan Program Studi S I Jurusan Teknik Perencanaan Wilayah dan Kota pada Fakultas Sains dan Teknologi Universitas Islam Negeri Alauddin. Tak lupa pula kiriman sholawat dan salam kepada baginda Rasulullah Muhammad *shallallahu alaihi wasallam*.

Penyusunan tugas akhir ini, penulis menyadari akan segala kekurangan namun berkat bantuan berbagai pihak sehingga segala kekurangan penulis dapat tertutupi. Oleh karena itu, penulis ingin menyampaikan ucapan terima kasih yang setulus-tulusnya kepada:

1. Allah *Subhanallahu Wataala* yang telah memberikan kasih saya, rahmat dan hidayah-Nya agar penulis dapat mengerjakan dan menyelesaikan penulisan Tugas Akhir ini.
2. Kepada keluarga besar penulis terkhusus kepada ayahanda tercinta **Hasanuddin Awad dan Abdul Azis Hamir**, serta ibunda **Kamsiyah dan Nuriya Awad, S.H** atas jasa, pengorbanan dukungan baik moril maupun materi serta doa yang tiada hentinya sejak penulis masih dalam kandungan hingga berhasil menyelesaikan studi di jenjang Universitas.

3. Rektor UIN Alauddin Makassar **Prof. Hamdan Juhanis M.A. PhD** serta seluruh jajarannya.
4. Bapak **Prof. Dr. Muhammad Khalifah Mustami.M.Pd** selaku dekan Fakultas Dains dan Teknologi dan segenap wakil dekan serta seluruh staf di Fakultas Sains dan Teknologi
5. Ayahanda **A. Idham A.P, S.T.,M.Si** dan Ibunda **Dr. Henny Haerany G, S.T, M.T** selaku ketua dan sekretaris Jurusan Teknik Perencanaan Wilayah dan Kota serta beserta segenap para dosen dan staf lainnya yang tidak bisa di sebutkan satu persatu.
6. Dewan Pembimbing Bapak **Dr. Ir. Syafri, M.Si** selaku pembimbing I dan Bapak **Abd. Azis Hatuina, S.T., M.T** selaku pembimbing II, yang senantiasa meluangkan waktu untuk membimbing penulis dan membantu penyusunan hingga rampungnya Tugas Akhir ini.
7. Bapak **Nursyam Aksa S.T, M.Si** dan bapak **Juhanis, S.Sos., M.M** selaku penguji yang telah banyak memberikan pengarahan dan masukan kepada penulis selama penyusunan Tugas Akhir hingga selesai.
8. **Seluruh Dosen, Staf Akademik, Staf Jurusan Teknik Perencanaan Wilayah dan Kota, Staf Perpustakaan, Pengajar** Fakultas Sains dan Teknologi Universitas Islam Negeri Alauddin Makassar yang telah memberikan bantuan dan bekal ilmu pengetahuan yang sangat berharga selama mengikuti perkuliahan.

9. Saudara/i **Phuqhu Pangestu** dan **Arni Putri Awaliyah Umar, S.PWK, Rini Fitri Annisa, dan Rowina Sekar Pratiwi** yang telah membantu penulis dari awal penelitian hingga akhir penelitian.
10. Saudara/i **Nur Fitri Ramadhani, S.PWK, Rahmiati, S.PWK, Rachmat Ramadhan, Resky Ahmad Munarsyah, St. Rifa Rusydh, Dian Dwi Septianingrum, S.PWK, dan Sardainah Dahlan, S.Pd** yang telah membantu penulis dalam proses survey di lokasi penelitian.
11. Saudara/i seperjuangan angkatan saya **TEKNIK PWK Angkatan 2015 (Predator)** tanpa terkecuali yang telah menemani dalam suka maupun duka selama menempuh pendidikan di UIN Alauddin Makassar.

Dengan segala keterbatasan, penulis sadar bahwa hasil Tugas Akhir ini masih terlampau jauh dari kesempurnaan. Dengan segala kerendahan hati, tegur sapa yang konstruktif penulis sambut kritik dan saran yang positif demi kesempurnaan pada penulisan Tugas Akhir ini. Penulis berharap semoga penelitian ini dapat bermanfaat bagi umat dan bermanfaat bagi bangsa dan negara.

UNIVERSITAS ISLAM NEGERI
ALAUDDIN
M A K A S S A R

ABSTRAK

Nama Penyusun : Syauqina Megawati Aulia Awad

NIM : 60800115057

Judul Skripsi : Studi Penyimpangan Pola Ruang terhadap Rencana Tata Ruang di Kecamatan Pallangga Kabupaten Gowa

Kecamatan Pallangga berada pada kawasan transisi dari Kota Makassar dan Kawasan Perkotaan Mamminasata yang merupakan kawasan penyangga serta salah satu pusat kegiatan nasional sebab termasuk dalam kawasan strategis nasional dengan peruntukan ruang pertokoan modern dan kawasan perdagangan. Kecamatan Pallangga merupakan salah satu daerah resapan air karena berada pada daerah dataran rendah sehingga memungkinkan penyerapan air tinggi. Hal tersebut sesuai dengan Perda Kabupaten Gowa Nomor 15 Tahun 2012 tentang RTRW Kabupaten Gowa Tahun 2012-2032. Objek Penelitian yang berada di Kawasan Penyangga menyebabkan terjadinya beberapa penyimpangan penggunaan lahan di sekitar wilayah tersebut. Penelitian ini bertujuan untuk menganalisis dan mengetahui faktor dominan yang menyebabkan terjadinya penyimpangan pola ruang dengan menggunakan metode analisis *Chi Square*. Hasil analisis *Chi Square* diperoleh bahwa faktor dominan yang berpengaruh kuat adalah pengendalian dan faktor yang berpengaruh lemah adalah pengawasan. Sedangkan, untuk mengetahui besaran penyimpangan pola ruang Kecamatan Pallangga menggunakan Teknik Analisis *Overlay* dengan hasil evaluasi ruang yang sesuai sebesar 68,94%, tidak sesuai sebesar 19,72%, dan belum terealisasi 11,32%

Kata Kunci : Pola Ruang, Rencana Tata Ruang, Penyimpangan



DAFTAR ISI

HALAMAN SAMPUL	i
PERNYATAAN KEASLIAN SKRIPSI.....	ii
PERSETUJUAN SKRIPSI	iii
PENGESAHAN SKRIPSI	iv
KATA PENGANTAR	v
ABSTRAK	viii
DAFTAR ISI.....	ix
DAFTAR TABEL	xiii
DAFTAR GAMBAR	xv
DAFTAR LAMPIRAN.....	xvi
BAB I PENDAHULUAN	1
A. Latar belakang	1
B. Rumusan masalah.....	7
C. Tujuan penelitian.....	7
D. Ruang lingkup penelitian	8
1. Ruang lingkup wilayah	8
2. Ruang lingkup substansi	8
E. Sistematika pembahasan	8
BAB II TINJAUAN PUSTAKA	10
A. Penggunaan lahan.....	10
1. Defenisi lahan	10
2. Defenisi penggunaan lahan	12
B. Tata ruang dan pemanfaatan ruang	13
1. Kawasan lindung	15
2. Kawasan budidaya	16
C. Aspek-aspek penataan ruang	16

1. Teknis atau rekayasa	18
2. Ekonomi	19
3. Sosial budaya	19
4. Hukum dan kelembagaan	21
5. Lingkungan	22
D. Faktor-faktor penyimpangan tata ruang	24
1. Pengendalian	24
2. Pengawasan	26
3. Sosial ekonomi	27
4. Sosialisasi tata ruang	28
E. Teknik evaluasi	30
1. Evaluasi lahan	30
2. Evaluasi penataan ruang	33
F. Penelitian terdahulu	34
G. Kerangka pikir	40
BAB III METODE PENELITIAN	41
A. Lokasi dan waktu penelitian	41
1. Lokasi penelitian	41
2. Waktu penelitian	41
B. Jenis dan sumber data	42
1. Data primer	42
2. Data sekunder	42
C. Metode pengumpulan data	43
1. Observasi lapangan	44
2. Kuisisioner	44
3. Wawancara	44
D. Populasi dan sampel	45
1. Populasi	45
2. Sampel	45

E. Teknik penarikan sampel.....	46
F. Variabel Penelitian.....	47
G. Metode pengolahan dan analisis data.....	48
1. Rumusan masalah pertama	48
2. Rumusan masalah kedua	50
H. Defenisi operasional.....	53
BAB IV HASIL DAN PEMBAHASAN	55
A. Kebijakan tata ruang.....	55
1. UU Nomor 26 Tahun 2007 tentang penataan ruang	55
2. Peraturan Daerah Kabupaten Gowa Nomor 15 Tahun 2012 tentang Rencana Tata Ruang Kabupaten Gowa Tahun 2012-2032	61
3. Rencana Tata Ruang Kawasan Mamminasata	73
B. Gambaran umum Kabupaten Gowa	84
C. Gambaran Umum Kecamatan Pallangga	88
1. Letak geografis dan administratif	88
2. Kondisi fisik wilayah	90
3. Aspek demografi	96
D. Penggunaan lahan Kecamatan Pallangga terhadap rencana tata ruang.	102
1. Analisis perubahan penggunaan lahan	102
2. Evaluasi penggunaan lahan eksisting terhadap rencana tata ruang di Kecamatan Pallangga	108
E. Faktor penyebab terjadinya penyimpangan penataan ruang.....	114
1. Sosialisasi tata ruang	114
2. Sosial ekonomi	118
3. Pengawasan	122
4. Pengendalian	126
F. Penggunaan lahan dalam tinjauan islam.....	131
BAB V PENUTUP	136
A. Kesimpulan	136

B. Saran.....	137
DAFTAR PUSTAKA.....	138
LAMPIRAN.....	140
DAFTAR RIWAYAT HIDUP.....	151



UNIVERSITAS ISLAM NEGERI
ALAUDDIN
M A K A S S A R

DAFTAR TABEL

Tabel 2.1 Penelitian terdahulu yang relevan.....	34
Tabel 3.1 Waktu penelitian	42
Tabel 3.2 Klasifikasi variabel penelitian	48
Tabel 3.3 Deskripsi, jenis, dan keterangan <i>Intersect</i> dan <i>Union</i>	49
Tabel 3.4 Skala nilai hasil uji kontingensi	53
Tabel 4.1 Pola ruang RTRW Kabupaten Gowa di Kecamatan Pallangga	63
Tabel 4.2 Pola ruang RTR Kawasan Metropolitan di Kecamatan Pallangga	79
Tabel 4.3 Luas wilayah per kecamatan dan persentase di Kabupaten Gowa Tahun 2017	84
Tabel 4.4 Luas kelurahan/desa dan jarak pusat kegiatan di Kecamatan Pallangga Tahun 2017	88
Tabel 4.5 Stasiun dan jumlah rata-rata curah hujan di Kecamatan Pallangga Tahun 2018	92
Tabel 4.6 Penggunaan lahan, luas dan persentase di Kecamatan Pallangga Tahun 2018.....	93
Tabel 4.7 Jumlah penduduk dan laju pertumbuhan penduduk Tahun 2013-2017 di Kecamatan Pallangga.....	97
Tabel 4.8 Kepadatan penduduk menurut kelurahan/desa di Kecamatan Pallangga Tahun 2017	98
Tabel 4.9 Jumlah penduduk menurut jenis kelamin per kelurahan/desa di Kecamatan Pallangga Tahun 2017	100
Tabel 4.10 Luas penggunaan lahan di Kecamatan Pallangga Tahun 2018 hingga 2018.....	103
Tabel 4.11 Perubahan penggunaan lahan di Kecamatan Pallangga Tahun 2008 hingga 2018	104
Tabel 4.12 Penjabaran evaluasi penggunaan lahan eksisting terhadap Rencana Tata Ruang Wilayah Kabupaten Gowa di Kecamatan Pallangga	108
Tabel 4.13 Evaluasi penggunaan lahan eksisting terhadap rencana tata ruang Kabupaten Gowa di Kecamatan Pallangga	111
Tabel 4.14 Tabulasi silang data responden	115

Tabel 4.15 Uji chi kuadrat	115
Tabel 4.16 Tabulasi silang data responden	119
Tabel 4.17 Uji chi kuadrat	120
Tabel 4.18 Tabulasi silang data responden.....	123
Tabel 4.19 Uji chi kuadrat	124
Tabel 4.20 Tabulasi silang data responden	126
Tabel 4.21 Uji chi kuadrat	128
Tabel 4.22 Rekap hasil uji kontingensi variabel	130



DAFTAR GAMBAR

Gambar 2.1 Hubungan antara aspek-aspek penataan ruang	17
Gambar 2.2 Kerangka pikir	40
Gambar 3.1 Proses <i>Overlay</i> peta kesesuaian lahan	50
Gambar 4.1 Peta rencana struktur ruang Kabupaten Gowa	69
Gambar 4.2 Peta pola ruang Kabupaten Gowa	70
Gambar 4.3 Peta struktur ruang Kabupaten Gowa di Kecamatan Pallangga	71
Gambar 4.4 Peta pola ruang Kabupaten Gowa di Kecamatan Pallangga	72
Gambar 4.5 Peta struktur ruang RTR Kawasan Metropolitan Mamminasata ...	80
Gambar 4.6 Peta pola ruang RTR Kawasan Metropolitan Mammiinasata	81
Gambar 4.7 Peta struktur ruang RTR Kawasan Metropolitan Mamminasata di Kecamatan Pallangga	82
Gambar 4.8 Peta pola ruang RTR Kawasan Metropolitan Mamminasata di Kecamatan Pallangga	83
Gambar 4.9 Grafik luas kecamatan di Kabupaten Gowa Tahun 2017.....	85
Gambar 4.10 Peta administrasi Kabupaten Gowa	87
Gambar 4.11 Grafik luas kelurahan/desa di Kecamatan Pallangga Tahun 2017	89
Gambar 4.12 Peta administrasi Kecamatan Pallangga	94
Gambar 4.13 Peta penggunaan lahan di Kecamatan Pallangga Tahun 2018	95
Gambar 4.14 Peta kepadatan penduduk di Kecamatan Pallangga	101
Gambar 4.15 Peta penggunaan lahan di Kecamatan Pallangga Tahun 2008 ..	106
Gambar 4.16 Peta perubahan penggunaan lahan di Kecamatan Pallangga Tahun 2008 dan Tahun 2018	107
Gambar 4.17 Peta evaluasi penggunaan lahan di Kecamatan Pallangga Tahun 2018 dan RTRW Kabupaten Gowa	113

DAFTAR LAMPIRAN

Lampiran 1	Kuisisioner penelitian	141
Lampiran 2	Tabel rekapitulasi data hasil kuisisioner	147
Lampiran 3	Tabel nilai chi kuadrat taraf signifikan 5% dan 1%	150



BAB I

PENDAHULUAN

A. Latar Belakang

Ruang atau lahan akan selalu senantiasa berubah penggunaannya. Perubahan ini akan tetap berlanjut dimasa mendatang bahkan dalam kecepatan yang lebih tinggi seiring dengan pertumbuhan ekonomi yang dirasakan kota-kota besar (Winarso,1995 dalam Fikril Fahmi, 2016) .Penataan ruang dapat menjadi aktifitas yang mengarah pada kegiatan pembangunan yang dilakukan oleh pemerintah dan masyarakat termasuk dunia usaha. Penataan ruang bukanlah suatu tujuan melainkan alat untuk mencapai tujuan. Dengan demikian, kegiatan penataan ruang tidak boleh berhenti, melainkan penataan ruang harus merupakan aktifitas yang terus menerus dilakukan untuk mengarahkan masyarakat suatu wilayah dalam mencapai tujuan-tujuan pokoknya (Darwanto, 2000 dalam Nina Restina 2009;1).

Perencanaan tata ruang wilayah berkaitan dengan upaya pemanfaatan sumber daya alam secara efisien dan efektif, perencanaan tata ruang mencakup perencanaan struktur dan pola ruang yang meliputi tata guna tanah, tata guna air, tata guna udara, dan tata guna sumber daya alam lainnya. Rencana Tata Ruang (RTR) pada dasarnya merupakan bentuk intervensi yang dilakukan agar terwujud alokasi ruang yang nyaman, produktif dan berkelanjutan dalam meningkatkan kesejahteraan masyarakat dan menciptakan keseimbangan tingkat perkembangan wilayah. Dengan berbasis penataan ruang, kebijakan

pembangunan berkelanjutan yang memadukan pilar ekonomi, sosial budaya, dan lingkungan (Dirjen Penataan Ruang, 2005 dalam Basri H dkk, 2013).

Kabupaten Gowa memiliki 18 kecamatan dengan peruntukan sebagai kawasan pendorong pengembangan KSN Mamminasata sebagai Pusat Kegiatan Nasional (PKN) di Sulawesi Selatan. Selain itu, Kabupaten Gowa diperuntukkan pula sebagai kawasan pertanian tanaman pangan seluas 33.201 Ha, peruntukan kawasan pertanian tanaman pangan lahan kering sebesar 16.409 Ha, tanaman hortikultura seluas 12.386 Ha, kawasan perkebunan dengan luas 11.029 Ha, kawasan minapadi dan budidaya kolam, kawasan minapolitan terpadu, pertambangan, industri, permukiman, perkantoran, dan perdagangan jasa. Dalam peruntukan-peruntukan kawasan yang dijabarkan, Kecamatan Pallangga termasuk didalamnya sebagai salah satu bagian dari Kawasan Perkotaan Mamminasata dan termasuk dalam RTRW Kabupaten Gowa yang diarahkan sebagai kawasan penyangga Kota Sungguminasa.

Kecamatan Pallangga berada pada kawasan transisi dari Kota Sungguminasa dan Kawasan Perkotaan Mamminasata, dengan luas wilayah sebesar 48,24 Km². Kecamatan Pallangga mengalami pertumbuhan penduduk yang drastis selama lima tahun terakhir, pada tahun 2013 jumlah penduduk sebanyak 104.523 jiwa, tahun 2015 sebanyak 117.115 jiwa dan pada tahun 2017 sebanyak 124.049. pertambahan penduduk pertahun mangalami kenaikan sebanyak 3000 penduduk pertahun. (BPS,2018).

Kecamatan Pallangga berada sebagai kawasan penyangga serta merupakan salah satu pusat kegiatan nasional sebab termasuk dalam kawasan strategis

nasional dengan peruntukan ruang pertokoan modern dan kawasan perdagangan Cappa Bungaya dengan beberapa wilayahnya termasuk dalam peruntukan industri rumah tangga. Selain itu, Kecamatan Pallangga merupakan salah satu daerah resapan air karena berada pada daerah dataran rendah sehingga memungkinkan penyerapan air yang tinggi. Kawasan resapan air yang dimaksud terdapat pada bagian hulu Sungai Lata, dan Sungai Je'neberang. Kedua sungai tersebut termasuk dalam kawasan lindung dan termasuk dalam ruang terbuka hijau publik.

Tetapi implementasi yang terjadi tetap terjadi penyimpangan penggunaan lahan yang tidak konsisten terhadap rencana tata ruang yang telah ditetapkan. Hal tersebut dikarenakan adanya penambahan penduduk, meningkatnya kebutuhan akan lahan, dan pemanfaatan sumberdaya lahan yang ada seringkali menimbulkan konflik kepentingan, sehingga rencana pengembangan wilayah yang terjadi sering kali tidak sesuai dengan rancangan yang telah disusun. Pemanfaatan sumber daya lahan harus selalu mengacu pada potensi fisik lahan, sosial ekonomi, dan kondisi sosial budaya masyarakat setempat serta sistem legalitas lahan (Subroto, 2003 dalam Basri H, dkk 2013). Keterbatasan lahan yang ada di kota menyebabkan perkembangan mengarah ke daerah pinggiran kota. Hal ini membuat daerah pinggiran kota mengalami dinamika dalam pengembangannya, terutama dinamika dalam penggunaan lahan. Dinamika penggunaan lahan di wilayah kota dikarenakan adanya kebutuhan lahan permukiman serta sarana dan prasarana penunjang aktivitas penduduk (Putra dan Wisnu, 2016 dalam Rumatna M.S dkk, 2017)

Sebagaimana yang terdapat dalam firman Allah SWT., dalam QS ar-Ruum.30:41 berikut :

ظَهَرَ الْفَسَادُ فِي الْبَرِّ وَالْبَحْرِ بِمَا كَسَبَتْ أَيْدِي النَّاسِ لِيُذِيقَهُمْ بَعْضَ الَّذِي عَمِلُوا لَعَلَّهُمْ
يَرْجِعُونَ ٤١

Terjemahnya :

“Telah nampak kerusakan didarat dan dilaut disebabkan karena perbuatan tangan manusia, supaya Allah merasakan kepada mereka sebahagian dari (akibat) perbuatan mereka, agar mereka kembali (kejalan yang benar)”. (Q.S Ar-Ruum. 30:41)

Dari tafsir Al-Mukhtasar melalui QS ar-Ruum/30:41 bahwa kerusakan yang terjadi di darat dan dilaut baik di desa maupun di perkotaan berupa kekeringan kekeringan, paceklik, ketakutan yang merajalela, barang-barang yang tidak laku, sulitnya mencari penghidupan, maraknya perampokan dan kedzaliman, dan lain sebagainya. Allah merasakan kepada mereka sebagian dari akibat perbuatan mereka, yakni agar mereka merasakan akibat dari sebagian perbuatan mereka, agar mereka kembali ke jalan yang benar yakni menjauhi kemaksiatan mereka dan bertaubat kepada Allah.

Pembahasan yang sama pula terdapat dalam QS al-Baqarah.2: 205 berikut :

وَإِذَا تَوَلَّى سَعَى فِي الْأَرْضِ لِيُفْسِدَ فِيهَا وَيُهْلِكَ الْحَرْثَ وَالنَّسْلَ وَاللَّهُ لَا يُحِبُّ الْفُسَادَ ٢٠٥

Terjemahnya :

“Dan apabila dia berpaling (dari engkau), dia berusaha untuk berbuat kerusakan di bumi, serta merusak tanam-tanaman dan ternak, sedang Allah tidak menyukai kerusakan”. (Q.S. Al-Baqarah. 2:205)

Tafsir Hidayatul Insan bi Tafsiril Qur'an mengatakan bahwa diantara perbuatan manusia yang berpaling dari jalan Allah SWT. yaitu dengan berbuat kerusakan dan melakukan berbagai kejahatan seperti merusak tanam-tanaman dan membunuh hewan ternak kepunyaan orang-orang beriman, sedangkan Allah tidak menyukai hamba-Nya berbuat kerusakan di bumi. Apabila dikatakan kepadanya untuk bertakwa kepada Allah dengan melakukan perbuatan atau mengucapkan perkataan buruk yang menyebabkan turunnya azab Allah, maka bangkitlah kesombongannya dan mengabaikan seruat tersebut serta tidak takut kepada ancaman Allah.

Dari penjelasan kedua ayat diatas telah jelas bahwa Allah sangat tidak menyukai kerusakan di bumi, sedangkan manusia tetap berbuat kerusakan seperti disepanjang jalan Poros Pallangga terdapat banyak fasilitas perdagangan dan jasa yang menjamur. Namun, bersamaan dengan itu para pelaku ekonomi tersebut tidak memperhatikan kesesuaian aturan bangunan dan jalan. Tidak memperhatikan jarak antara bangunan dari badan jalan. Sehingga, tidak sedikit badan jalan langsung berdekatan dengan bangunan pertokoan. Jikapun terdapat trotoar, juga tidak difungsikan sebagaimana mestinya, sebab telah dijadikan sebagai tempat pedagang kaki lima untuk menjajakan dagangannya. Selain itu, berdiri beberapa pasar dadakan illegal di beberapa titik di jalan poros yang mengakibatkan macet pada waktu tertentu.

Selain itu, terdapat bangunan yang berada pada sempadan sungai yang tidak bertanggung. Sedangkan dalam strategi peningkatan fungsi kawasan lindung dijelaskan untuk mengembalikan dan meningkatkan fungsi kawasan lindung yang telah menurun akibat pengembangan budidaya, dalam rangka mewujudkan dan memelihara keseimbangan ekosistem wilayah terkhusus daerah aliran sungai kritis serta mewujudkan kawasan hutan sesuai dengan kondisi ekosistemnya dengan luas paling sedikit 30% dari luas daerah aliran sungai. Sehingga Allah menimpakan kepada mereka teguran berupa banjir yang terjadi beberapa waktu lalu dan menimbulkan kerugian yang tidak sedikit. Maka Rasulullah SAW. bersabda : “Tidaklah seorang muslim menanam tanaman, kemudian tanaman itu dimakan oleh burung, manusia, ataupun hewan, kecuali baginya dengan tanaman itu adalah sadaqah” (HR. Al-Bukhari dan Muslim dari Anas), sebagai solusi dari salah satu permasalahan yang terjadi.

Fenomena yang terjadi dilapangan mengalami ketidaksesuaian antara rencana yang diharapkan terhadap kenyataan dilapangan. Penyimpangan yang terjadi akan menjadikan kawasan menjadi tidak teratur sebagaimana mestinya. Padahal seperti yang diketahui bahwa, pola dan struktur ruang harus menciptakan keserasian, keselarasan, dan keseimbangan antara daya dukung dan daya tampung lingkungan. Telah jelas bahwa perlu diadakan penelitian terhadap penggunaan lahan sehingga tetap sesuai dengan peruntukan yang telah ditetapkan. Adapun faktor-faktor yang mempengaruhi seperti sosial ekonomi, pengendalian, pengawasan dan pengawasan akan dibahas lebih rinci guna mengetahui faktor dominan yang menyebabkan penyimpangan penggunaan

lahan. Oleh karena itu, perlu dilakukan penelitian dengan judul “*Studi Penyimpangan Pola Ruang terhadap Rencana Tata Ruang di Kecamatan Pallangga Kabupaten Gowa*”.

B. Rumusan Masalah

Berdasarkan latar belakang penelitian, maka rumusan masalah yang akan diamati dalam penelitian, yaitu :

1. Bagaimana besaran penyimpangan rencana tata ruang di Kecamatan Pallangga Kabupaten Gowa ?
2. Apakah faktor dominan yang menyebabkan terjadinya penyimpangan terhadap rencana tata ruang di Kecamatan Pallangga Kabupaten Gowa ?

C. Tujuan Penelitian

Adapun tujuan dalam penelitian berdasarkan latar belakang penelitian, yaitu

:

1. Menganalisis dan mengetahui faktor dominan yang menyebabkan terjadinya penyimpangan pola ruang terhadap rencana tata ruang di Kecamatan Pallangga Kabupaten Gowa.
2. Untuk mengetahui besaran simpangan terhadap rencana tata ruang di Kecamatan Pallangga Kabupaten Gowa.

D. Ruang Lingkup Penelitian

Ruang lingkup penelitian terdiri dari ruang lingkup materi dan spasial. Ruang lingkup materi bertujuan memberikan batasan terhadap pembahasan, sedangkan ruang lingkup spasial bertujuan untuk membatasi lingkup wilayah kajian.

1. Ruang lingkup wilayah

Ruang lingkup wilayah pada penelitian ini, yaitu seluruh desa atau kelurahan yang terdapat di Kecamatan Pallangga Kabupaten Gowa.

2. Ruang lingkup substansi

Adapun ruang lingkup substansi pada penelitian ini, yaitu evaluasi pola ruang eksisting terhadap rencana tata ruang Kecamatan Pallangga Kabupaten Gowa

E. Sistematika Penulisan

Penulisan penelitian ini dilakukan dengan mengurut data sesuai dengan tingkat kebutuhan dan kegunaan, sehingga semua aspek yang dibutuhkan dalam proses selanjutnya terangkum secara sistematis. Adapun sistematika penulisan, yaitu :

BAB I : PENDAHULUAN

Bab ini berisi tentang latar belakang, rumusan masalah, tujuan, ruang lingkup penelitian dan sistematika penelitian.

BAB II : TINJAUAN PUSTAKA

Bab ini berisi tentang penggunaan lahan, tata ruang dan pemanfaatan ruang, aspek-aspek penataan ruang, faktor-faktor penyimpangan tata ruang, teknik evaluasi, penelitian terdahulu, dan kerangka piker penelitian.

BAB III : METODOLOGI PENELITIAN

Bab ini menjelaskan tentang lokasi dan waktu penelitian, jenis dan sumber data, metode pengumpulan data, populasi dan sampel, teknik penarikan sampel, variabel penelitian, metode pengolahan dan analisis data

BAB IV : HASIL DAN PEMBAHASAN

Bab ini berisi tentang hasil dan pembahasan yang didalamnya terdiri dari gambaran umum Kabupaten Gowa dan Kecamatan Pallangga, kebijakan tata ruang di Kecamatan Pallangga, analisis overlay penggunaan lahan, dan analisis Chi Kuadrat untuk penentuan faktor penyimpangan penataan ruang.

BAB V : PENUTUP

Bab ini berisi tentang kesimpulan dan saran dari hasil penelitian

DAFTAR PUSTAKA

Berisi tentang informasi referensi acuan dalam penyusunan penelitian

BAB II

TINJAUAN PUSTAKA

A. Penggunaan Lahan

1. Defenisi lahan

Lahan terdiri dari lingkungan fisik, seperti iklim, relief, tanah, hidrologi dan vegetasi, yang secara luas mempengaruhi potensi penggunaan lahan. Istilah lahan (*Land*) digunakan berkenaan dengan permukaan bumi dan semua sifat-sifat yang ada padanya yang penting bagi kehidupan manusia (Mahi A, 2015:82). Menurut Vink (1975) dalam Mahi A (2015:82), konsep dasar lahan (*Land*) itu sendiri adalah “*wilayah di permukaan bumi, meliputi semua benda penyusun biosfer baik yang berada diatas maupun dibawahnya, yang bersifat tetap atau siklis*”. Penyusun biosfer meliputi atmosfer, tanah dan batuan induk, topografi, hidrologi, masyarakat tumbuhan dan hewan, dan akibat-akibat aktifitas manusia di masa lalu maupun sekarang, seperti reklamasi laut, pembukaan hutan atau vegetasi lainnya, dan akibat yang ditimbulkannya seperti salinisasi tanah. Karakteristik sosial dan ekonomi secara murni, tidak termasuk dalam konsep lahan, karena ia merupakan bagian yang berhubungan dengan sosial ekonomi. Berdasarkan konsep diatas, maka sumberdaya lahan dapat pula diartikan sebagai (Mahi A, 2015:82) :

- a. Ruang tiga dimensi yang tidak dapat diubah dan jumlahnya tetap;
- b. Ekosistem buatan manusia yang dipengaruhi oleh proses alami;
- c. Sumberdaya plasma nutfah;

- d. Faktor produksi;
- e. Benda konsumsi atau komoditi penunjang (pembuatan jalan raya, bangunan-bangunan, dan sebagainya);
- f. Sumber kesenangan dan rekreasi;
- g. Benda ekonomi modern dan politik;
- h. Harta kekayaan tak bergerak;
- i. Modal yang berhubungan dengan kegiatan ekonomi.

Lahan adalah bagian dari bentang lahan (*landscape*) yang meliputi ruang dan lingkungan fisik (iklim, topografi/relief, hidrologi, geologi, flora dan fauna) yang secara potensial akan berpengaruh terhadap penggunaannya (Nuhung S, 2012:178). Sifat dan karakteristik yang berbeda pada lahan akan ditentukan oleh interaksi komponen sumberdaya yang ada pada suatu lahan sehingga lahan yang satu dengan yang lain akan berbeda baik dari segi ruang dan waktu (Notohadiprawiro, 1991 dalam Nuhung S, 2012:179). Oleh karena itu, lahan sebenarnya memiliki sifat yang dinamis yang akan selalu berkaitan dengan kepentingan dan keperluan manusia seiring dengan perubahan aktivitas manusia seperti perubahan sosial, politik, ilmu pengetahuan dan teknologi. Cara pandang akan lahan antara satu lokasi dengan lokasi lain tentu berbeda terutama dalam peruntukan lahan walaupun mungkin lahan memiliki karakteristik yang sama, hal ini disebabkan oleh komponen pendamping dari lahan berbeda sehingga interaksinya pun berbeda (Notohadiprawiro,1991 dalam Nuhung S, 2012:179).

2. Defenisi penggunaan lahan

Menurut Mahi A (2015:83) penggunaan lahan adalah “segala macam campur tangan manusia baik secara permanen maupun siklis terhadap sumberdaya alam dan atau sumberdaya buatan untuk memenuhi kebutuhan kebendaan maupun spiritual atau kedua-duanya”. Penggunaan lahan dapat dibedakan menjadi penggunaan umum dan penggunaan khusus atau tipe penggunaan lahan.

Penggunaan lahan (*Land Use*) adalah setiap bentuk campur tangan (intervensi) manusia terhadap lahan dalam rangka memenuhi kebutuhan hidupnya baik material maupun spiritual (Vink, 1975 dalam Nuhung S, 2012: 182).

Soegijoko (1997) dalam Umar FP, dkk menjelaskan bahwa perubahan guna lahan adalah alih fungsi atau mutasi lahan secara umum menyangkut transformasi dalam pengalokasian sumber daya lahan dari satu penggunaan ke penggunaan lain. Sedangkan menurut Sugandhy, 1999 dalam Umar FP, dkk perubahan lahan merupakan bergantungnya suatu guna lahan ke guna lahan. Karena luas lahan tertentu akan berakibat pada berkurangnya guna lahan lain.

Penggunaan lahan secara umum bergantung pada kemampuan lahan dan pada lokasi lahan. Penggunaan lahan tergantung pada kelas kemampuan lahan yang dicirikan oleh adanya perbedaan pada sifat-sifat yang menjadi penghambat bagi penggunaannya seperti untuk lahan pertanian, maka tergantung pada tekstur tanah, lereng permukaan tanah, kemampuan

menahan air dan tingkat erosi. Penggunaan lahan juga tergantung pada lokasi, khususnya untuk daerah-daerah permukiman, lokasi industri, maupun untuk daerah-daerah rekreasi (Suparmoko, 1995 dalam Nuhung S, 2012:183)

Menurut Barlowe (1986) dalam Nuhung S (2012:183) faktor-faktor yang mempengaruhi penggunaan lahan adalah faktor fisik dan biologis, faktor pertimbangan ekonomi dan faktor institusi (kelembagaan). Faktor fisik dan biologis mencakup kesesuaian dari sifat fisik seperti keadaan geologi, tanah, air, iklim, tumbuh-tumbuhan, hewan dan kependudukan. Faktor pertimbangan ekonomi dicirikan oleh keuntungan, keadaan pasar dan transportasi. Faktor institusi dicirikan oleh hukum pertanahan, keadaan politik, keadaan sosial dan secara administrasi dapat dilaksanakan.

B. Tata Ruang dan Pemanfaatan Ruang

Menurut Undang-Undang No. 26 Tahun 2007, tata ruang sebagai wujud struktur ruang dan pola ruang. Struktur ruang adalah susunan pusat-pusat permukiman dan sistem jaringan prasarana dan sarana yang berfungsi sebagai pendukung kegiatan sosial ekonomi masyarakat yang secara hirarkis memiliki hubungan fungsional, sedangkan pola ruang merupakan distribusi peruntukan ruang dalam suatu wilayah yang meliputi peruntukan ruang untuk fungsi lindung dan peruntukan ruang untuk fungsi budidaya (Muta'ali L, 2013:20-21). Sedangkan penataan ruang adalah suatu sistem proses perencanaan tata ruang, pemanfaatan ruang dan pengendalian pemanfaatan ruang (UU No. 26 Tahun

2007 tentang Penataan Ruang). Rencana tata ruang pada hakekatnya menjadi arahan pemanfaatan ruang untuk mewujudkan keserasian dan keselarasan pemanfaatan ruang untuk kawasan lindung dan budidaya, sekaligus berfungsi sebagai pengendali pemanfaatan ruang agar aspek-aspek keserasian dan keselarasan dapat terjaga (Khaerani R, 2017 :8-9)

Perencanaan tata ruang merupakan suatu visi bentuk konfigurasi ruang masa depan yang menggambarkan wujud sistematis dari aspek fisik, sosial, dan ekonomi untuk mendukung dan mengarahkan ruang untuk meningkatkan produktivitas agar dapat memenuhi kebutuhan manusia secara berkelanjutan. Namun seringkali penataan ruang yang terjadi dilapangan menyimpang atau bahkan jauh dari koridor perencanaan tata ruang yang telah dibuat (Rustiadi et al, 2011 dalam Khaerani R,2017;9).

Tata ruang adalah wujud struktural dan pola pemanfaatan ruang, baik direncanakan maupun tidak. Tata ruang yang dituju dengan penataan ruang ini adalah tata ruang yang direncanakan. Tata ruang yang tidak direncanakan berupa tata ruang yang terbentuk secara alamiah seperti wilayah aliran sungai, danau, suaka alam, gua, gunung, dan sebagainya (Muta'ali L, 2013: 22).

- a) Wujud struktural pemanfaatan ruang adalah susunan unsur-unsur pembentuk rona lingkungan alam, lingkungan sosial dan lingkungan buatan yang secara hirarkis dan struktural berhubungan satu dengan yang lainnya membentuk tata ruang. Wujud struktural pemanfaatan ruang diantaranya meliputi hirarki pusat pelayanan seperti pusat kota, pusat lingkungan, pusat pemerintahan, prasarana jalan seperti jalan arteri, jalan

kolektor, dan jalan local, rancang bangun kota seperti ketinggian bangunan, jarak antar bangunan, garis langit dan sebagainya.

- b) Pola pemanfaatan ruang adalah bentuk pemanfaatan ruang yang menggambarkan ukuran, fungsi, serta karakter kegiatan manusia dan/atau kegiatan alam. Wujud pola pemanfaatan ruang diantaranya meliputi alokasi, sebaran permukiman, tempat kerja, industri, dan pertanian serta pola penggunaan lahan pedesaan dan perkotaan.

Pola ruang merupakan bagian dari tata ruang yang terdiri dari kawasan lindung dan budidaya. Berikut akan dijelaskan mengenai spesifikasi penentuan kawasan lindung dan kawasan budidaya.

1. Kawasan lindung

Kawasan lindung adalah wilayah yang ditetapkan dengan fungsi utama melindungi kelestarian lingkungan hidup yang mencakup sumberdaya alam dan sumber daya buatan. (Muta'ali L, 2013:85)

Undang-Undang Nomor 26 Tahun 2007 tentang Penataan Ruang dan Peraturan Pemerintah Nomor 26 Tahun 2008 tentang Rencana Tata Ruang Wilayah Nasional telah ditetapkan beberapa tipe kawasan lindung, yaitu (1) kawasan yang memberikan perlindungan terhadap kawasan bawahannya, (2) kawasan perlindungan setempat, (3) kawasan suaka alam, pelestarian alam dan cagar budaya, (4) kawasan rawan bencana alam, (5) kawasan lindung geologi, dan (6) kawasan lindung lainnya

2. Kawasan budidaya

Kawasan budidaya adalah wilayah yang ditetapkan dengan fungsi utama untuk dibudidayakan atas dasar kondisi dan potensi sumberdaya alam, sumberdaya manusia, dan sumberdaya buatan. Kawasan budidaya terdiri dari : (1) kawasan peruntukan hutan produksi, (2) kawasan peruntukan hutan rakyat, (3) kawasan peruntukan pertanian, (4) kawasan peruntukan perikanan, (5) kawasan peruntukan pertambangan, (6) kawasan peruntukan pariwisata, (8) kawasan peruntukan permukiman; dan/atau (9) kawasan peruntukan lainnya (Muta'ali L, 2013 :104)

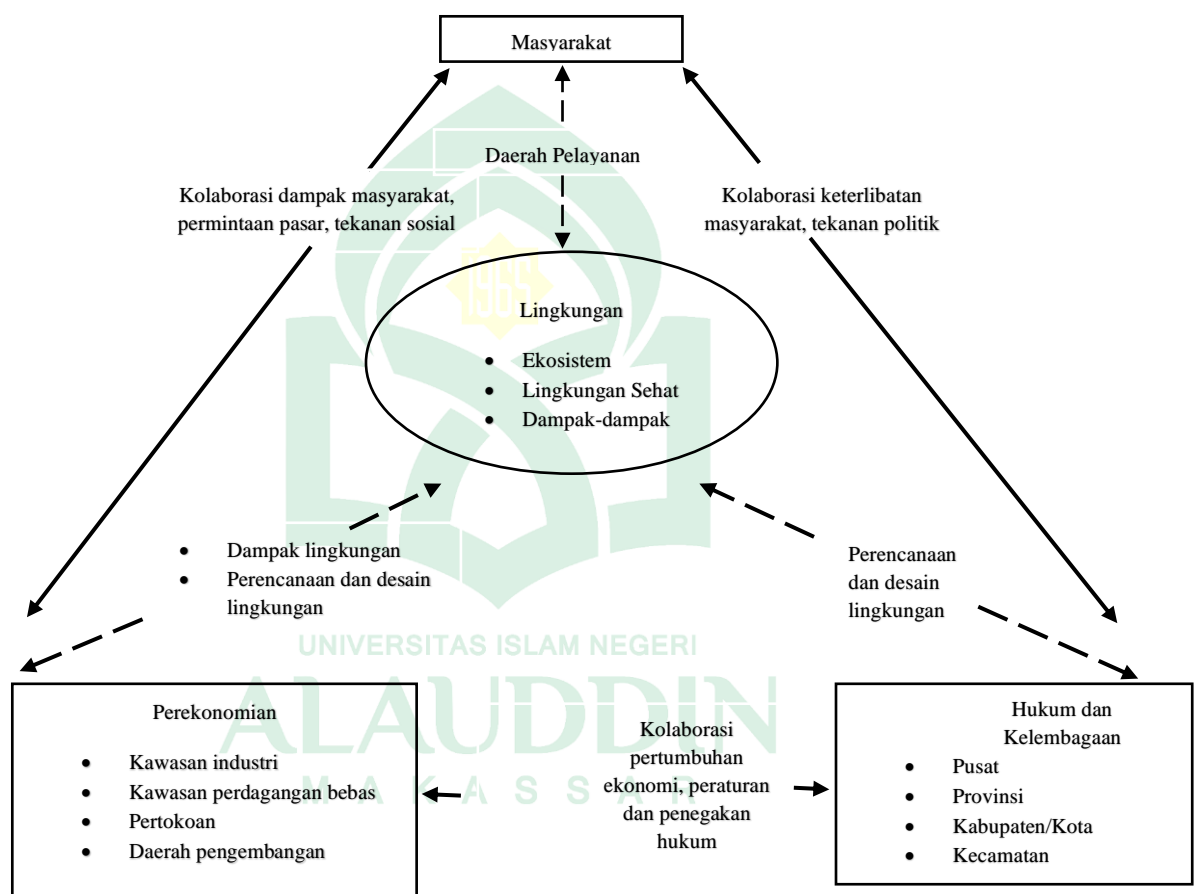
C. *Aspek-Aspek Penataan Ruang*

Aspek-aspek yang mempengaruhi dalam penataan ruang meliputi, aspek teknis, ekonomi, sosial, budaya, hukum, kelembagaan dan lingkungan. Hubungan antara aspek-aspek tersebut dijelaskan pada gambar 2.1 berikut (Randolph, 2004 dalam Kodoatie J.R dan Sjarief R, 2010:406).

Kegiatan ekonomi suatu wilayah yang sangat pesat akan mempengaruhi tingkat kerusakan lingkungan. Para produsen umumnya mengeksploitasi alam terutama lahan dan air dalam mengembangkan usahanya. Dalam menanggulangi masalah tersebut, para pelaku ekonomi diharapkan mampu membuat produk yang ramah lingkungan dan dalam mengembangkan usahanya harus memperhatikan tata guna lahan wilayah setempat. Selain itu pihak pemerintah juga ikut berperan mengenai masalah lingkungan. Pemerintah bertanggungjawab dalam pembuatan peraturan, penetapan batas

administrasi, penetapan standar dan pedoman teknis, penetapan zoning, penetapan pajak. Di samping peran pemerintah, masyarakat juga diharapkan ikut berperan aktif dalam pemeliharaan lingkungan (Randolph, 2004 dalam Kodoatie J.R dan Sjarief R, 2010:406).

Gambar 2.1 Hubungan antara aspek-aspek penataan ruang



Sumber : Kodoatie J.R dan Sjarief R

1. Teknis atau rekayasa

Dalam penataan ruang aspek teknis atau rekayasa menjelaskan proses mulai dari perencanaan sampai pelaksanaan terutama yang berhubungan dengan konstruksi suatu infrastruktur.

Kajian mengenai aspek teknis perlu dilakukan dalam penataan ruang. Evaluasi manusia dan interaksi lingkungan untuk melindungi dan dapat meningkatkan kesehatan lingkungan dan kualitas lingkungan membutuhkan pengetahuan tentang bagaimana sistem alam bekerja dan bagaimana mendesain sistem dan teknologi dapat mengurangi dampak-dampak yang merugikan interaksi dan meningkatkan kualitas lingkungan. Sebagai contoh, pengendali erosi tanah memerlukan pengetahuan dasar mengenai mekanika tanah, karakteristik tanah, analisis kemampuan pengikisan, dan penggunaan lahan sehingga dapat menurunkan potensi erosi (Randolph, 2004 dalam Kodoatie J.R dan Sjarief R, 2010:407).

Perencanaan pembangunan infrastruktur baik untuk infrastruktur keairan maupun lainnya, perlu mempertimbangkan fungsi kawasan (UU Penataan ruang No. 26 Tahun 2007) dan *masterplan* wilayah yang ada. Beberapa aspek teknis yang berkaitan dengan infrastruktur keairan antara lain : bendungan, kolam penampungan, tanggul penahan banjir, saluran *by pass*, sistem drainase, dll (Kodoatie J.R dan Sjarief R, 2010:407).

2. Ekonomi

Dari segi ekonomi penataan ruang tidak hanya dipengaruhi oleh biaya tetapi juga kegiatan ekonomi dan potensi baik sumber daya maupun buatan pada wilayah tersebut. Dari segi ekonomi misalnya penetapan kawasan industri, perdagangan, pertanian, daerah pariwisata, permukiman, penetapan pasar, dan pusat-pusat kegiatan ekonomi lainnya. Penataan ruang umumnya berkembang dari terbentuknya wilayah pasar secara spasial berlandaskan kaidah permintaan (ekonomi) hasil dari aktivitas suatu monopoli (Nugroho dan Dahuri, 2004 dalam Kodoatie J.R dan Sjarief R, 2010:407).

Pengelolaan anggaran secara menyeluruh merupakan penghubung dari proses-proses perencanaan (*planning*), operasional, pemeliharaan, pemanfaatan, sampai pada proses kontrol, evaluasi dan *monitoring*. Laporan anggaran yang lengkap harus meliputi kriteria-kriteria antara lain sebagai pendukung kebijakan, petunjuk operasional, dan sebagai alat mediator dalam berkomunikasi (City of Fort Collins, 1986 dalam Kodoatie J.R dan Sjarief R, 2010:407).

3. Sosial budaya

Aspek sosial merupakan kajian yang perlu dilaksanakan sebelum pelaksanaan penataan ruang terutama dalam rangka pemenuhan infrastruktur. Aspek ini meliputi karakteristik sosial penduduk, karakteristik budaya (adat) masyarakat, kehidupan sosial masyarakat, jumlah penduduk,

kepadatan penduduk dan penyebarannya sehingga dalam pelaksanaannya tidak bertentangan dengan kehidupan sosial dan budaya penduduk sosial (Kodoatie J.R dan Sjarief R, 2010:411).

Kompleksitas masyarakat, perbedaan kebudayaan, ideologi, etika, persepsi moral dan latar belakang pendidikan sangat mempengaruhi dalam penataan ruang. Ditambah lagi kebudayaan cenderung dinamis dan tidak seragam, sehingga dalam perencanaan penataan ruang diperlukan pendekatan sosial (Randolph, 2004 dalam Kodoatie J.R dan Sjarief R, 2010:411).

Analisis sosial diperlukan diantaranya untuk mengetahui dampak sosial yang akan muncul akibat adanya pembangunan. Analisis sosial tersebut meliputi, pemahaman dan pengertian sosial terhadap pentingnya proyek, analisis terhadap dampak sosial dari proyek terutama yang menyangkut keuntungan dan kerugian sosial, partisipasi sosial terhadap proyek (Kodoatie, 2003 dalam Kodoatie J.R dan Sjarief R, 2010:411).

Pemahaman dan pengertian sosial merupakan usaha memberikan informasi tentang penataan ruang kepada masyarakat dan menggali informasi tentang penataan ruang dari masyarakat, salah satu hal yang didapat adalah sinkronisasi antara kepentingan dan manfaat penataan ruang dengan kepentingan dan manfaat sosial. Sebagai contoh untuk pembangunan sebuah penyediaan infrastruktur dengan memahami kepentingan sosial dapat menghindari konflik sosial mulai awal dari pelaksanaan pembangunan terutama yang berkaitan dengan tata guna lahan.

Analisis terhadap dampak sosial dari proyek diperlukan untuk mengetahui dampak sosial yang diperkirakan akan muncul. Tujuan dari analisis ini adalah meminimalisasi dampak sosial yang akan timbul dikemudian hari. Partisipasi sosial terhadap proyek merupakan kajian sosial yang melibatkan peran dari masyarakat terhadap proyek setelah pembangunan proyek selesai. Masyarakat dengan kesadarannya akan melihat pentingnya proyek ini bagi kelangsungan hidupnya dan pemerintah (Kodoatie J.R dan Sjarief R, 2010:411).

4. Hukum dan kelembagaan

Aspek hukum memberikan justifikasi dari suatu proses pembangunan. Dengan kata lain produk pembangunan akan berdampak pada produk hukum yang ada serta dimungkinkan dilakukan perubahan-perubahannya. Persoalan hukum menjadi sangat penting ketika terjadi konflik, baik konflik kepentingan, konflik antara pengguna dan lain-lain. Aspek hukum berbenturan dengan sosial, ekonomi, dan lingkungan. Contoh yang terjadi adalah penjarahan hutan, yang seharusnya berfungsi sebagai kawasan lindung. Akibat kegiatan ini maka kerusakan infrastruktur akan berpengaruh di daerah lain, misalnya terjadi peningkatan banjir di bagian hilirnya, kerusakan jalan akibat banjir meningkat, turunnya kapasitas sumberdaya air, timbulnya longsor (Kodoatie J.R dan Sjarief R, 2010:412).

Aspek kelembagaan memberikan peran yang besar pada penataan ruang. Pada prinsipnya para *stakeholder* dapat dikelompokkan menjadi 6

kelompok, yaitu penyediaan pelayanan (*service provider*), pengatur (*regulator*), organisasi pendukung (*support organizations*), perencana (*planner*), operator dan pemakai (*user*) (Grigg, 1996 dalam Kodoatie J.R dan Sjarief R, 2010:412)

Dalam penentuan kelembagaan maka kelompok tersebut merupakan hal utama yang perlu untuk dianalisis, seperti diketahui kegiatan-kegiatan infrastruktur yang berkaitan dengan penataan ruang, aspek-aspek yang berpengaruh antara lain meliputi sumber daya manusia, sumber daya alam, sistem infrastruktur, kelembagaan dan kemampuan pengelolaan (Kodoatie J.R dan Sjarief R, 2010:412).

5. Lingkungan

Sebagaimana telah dijelaskan diatas bahwa penataan ruang tidak hanya untuk kepentingan sektor ekonomi tetapi juga harus memperhatikan aspek lingkungan. Penetapan kebijakan-kebijakan dan perencanaan penataan ruang harus memperhatikan sistem ekologi global dan lokal, serta sumber daya alam yang terkandung dalam suatu wilayah. Pemanfaatan sumber daya alam seperti air, udara, energi dan lain-lain suatu kota tidak hanya berpengaruh pada kota tersebut, akan tetapi juga berpengaruh pada kota-kota di sekitarnya. Setiap pembangunan harus memperhatikan aspek-aspek lingkungan sebagai berikut (Devas and Rakodi, 1993 Kodoatie J.R dan Sjarief R, 2010:412) :

- a. Meminimalisasi dampak dari pembangunan dan kegiatan-kegiatan pada perubahan ekologi
- b. Meminimalisasi risiko akibat adanya perubahan-perubahan terhadap bumi, seperti kerusakan lapisan ozon, pemanasan global yang disebabkan emisi gas karbon dioksida, perubahan iklim lokal yang menyebabkan banjir, kekeringan, dan penebangan liar.
- c. Meminimalisasi polusi udara, air, dan tanah.
- d. Adanya jaminan dan pembangunan yang berkelanjutan serta berwawasan lingkungan.

Sedangkan menurut Keraf (2001) dalam Kodoatie J.R dan Sjarief R, (2010:412), menyebutkan ada 9 prinsip etika lingkungan yang wajib ditaati dalam pembangunan meliputi :

- a. Hormat terhadap alam (*respect for nature*)
- b. Bertanggungjawab kepada alam (*responsibility for nature*)
- c. Solidaritas kosmis (*cosmic solidarity*)
- d. Peduli kepada alam (*caring for nature*)
- e. Tidak merugikan (*no harm*)
- f. Hidup selaras dengan alam (*living harmony with nature*)
- g. Keadilan
- h. Demokrasi
- i. Integritas moral

Budihardjo menambahkan bahwa untuk pembangunan yang berkelanjutan diperlukan “*The 10 Commandments of Sustainable*

Development” (Research Triangle Institute, 1996 *with elaborated by* Budihardjo (Budihardjo dan Sujoto, 1999 dalam Kodoatie J.R dan Sjarief R, 2010:413):

- a. *Employment/Economy*
- b. *Environtment/Ecology*
- c. *Engagement/Participation*
- d. *Equility*
- e. *Enforcement*
- f. *Empowerment*
- g. *Enjoyment*
- h. *Ethics of Development*
- i. *Energy of Conservation*
- j. *Aesthetics*



D. Faktor-Faktor Penyimpangan Tata Ruang

1. Pengendalian

Kecenderungan penyimpangan dapat terjadi karena produk rencana tata ruang kurang memperhatikan aspek-aspek pelaksanaan (pemanfaatan ruang) atau sebaliknya bahwa pemanfaatan ruang kurang memperhatikan rencana tata ruang. Syahid (2003) dalam Djakaria, D.V. (2015) menyebutkan bahwa pengendalian pemanfaatan ruang pada saat ini tidak efisien dan efektif, karena instrumen perizinan yang merupakan langkah

awal dalam pengendalian pemanfaatan ruang sering saling bertentangan dan bahkan melanggar rencana tata ruang yang ada.

Pemanfaatan ruang sudah diatur dengan kebijakan dalam penyusunan RTRW (Rencana Tata Ruang Wilayah) melalui mekanisme pengendalian, dimana dalam mekanisme tersebut terdapat kegiatan pengawasan dan penertiban. Kegiatan tersebut dimaksudkan untuk mengawal berjalannya RTRW secara konsisten. Instrumen yang digunakan adalah melalui mekanisme perizinan pemanfaatan ruang seperti izin prinsip, izin lokasi dan perizinan lain yang berhubungan dengan pemanfaatan ruang, termasuk di dalam izin mendirikan bangunan (Taufik, 2005 Djakaria, D.V.,2015)

Pada dasarnya terdapat 2 kelompok alat yang dapat dipakai dalam mengefektifkan pengendalian penggunaan tanah, yaitu layanan pemerintah dan peraturan perundangan pemanfaatan ruang (Sadyohutomo, 2016 dalam Syarif K.H, 2018).

a. Layanan pemerintah (*government services*)

Layanan pemerintah yang dapat digunakan sebagai alat pengendali pemanfaatan ruang terdiri atas investasi pemerintah untuk modal publik dan layanan administrasi pemerintah

b. Peraturan perundangan pemanfaatan ruang (*land use controls and regulation*)

Peraturan perundangan pemanfaatan ruang sebagai alat pengendali mencakup ketentuan-ketentuan pemanfaatan ruang dalam rencana tata ruang beserta peraturan teknisnya. Bentuk peraturan ini mencakup

RTRW, RDTR, dan Peraturan Zonasi, RTBL (Rencana Tata Bangunan dan Lingkungan), peraturan teknis sektoral dan lokal.

Dalam Muta'ali, 2013 terdapat beberapa tahap pengendalian pemanfaatan ruang, yaitu :

- a. Memberikan informasi dan menyediakan akses informasi kepada masyarakat tentang pengendalian pemanfaatan ruang melalui media komunikasi
- b. Melakukan sosialisasi kepada masyarakat mengenai pengendalian pemanfaatan ruang
- c. Memberikan tanggapan kepada masyarakat atas masukan mengenai arahan dan/atau peraturan zonasi, perizinan, pemberian insentif dan disinsentif, serta pengenaan sanksi sesuai dengan ketentuan perundang-undangan; dan
- d. Menyediakan sarana yang memudahkan masyarakat dalam menyampaikan pengaduan atau laporan terhadap dugaan penyimpangan yang melanggar rencana tata ruang yang telah ditetapkan.

2. Pengawasan

Pengawasan terdiri dari tindakan pemantauan, evaluasi, dan pelaporan. Tindakan pemantauan, evaluasi, dan pelaporan terhadap penyelenggaraan penataan ruang merupakan kegiatan mengamati dengan cermat, menilai tingkat pencapaian rencana secara objektif, dan

memberikan informasi hasil evaluasi secara terbuka (Kodoatie J.R dan Sjarief R, 2010).

3. Sosial ekonomi

Ruang memiliki keterbatasan sehingga dapat dilihat semakin langkanya lahan di pusat kota, sementara masih banyak lahan-lahan tidak produktif atau belum optimal dalam pemanfaatannya yang jauh dari pusat kota. Karena persaingan dan faktor kepentingan terjadilah penyimpangan penggunaan lahan. Penyimpangan penggunaan lahan perkotaan tidak lepas dari faktor perilaku serta latar belakang masyarakat yang menempatinnya, misalnya tumbuhnya permukiman kumuh dan bangunan sekitar bantaran memperlihatkan ciri perilaku penghuninya. Tindakan manusia dilakukan untuk memenuhi kebutuhan berdasarkan cara pandangnya (Budihardjo 1993 dalam Syarif K.H, 2018).

Nilai sosial yang bersifat lokal yaitu nilai sosial yang hanya dinikmati oleh masyarakat secara lokal, misalnya tanah untuk sarana prasarana lokal, Pada tanah pribadi tidak hanya bernilai ekonomi bagi pemiliknya, akan tetapi bisa bernilai sosial bagi tetangga dan lingkungannya. Nilai sosial timbul karena adanya eksternalitas (dampak) dari penggunaan tanah tersebut. Disamping itu banyak nilai sosial tanah yang bersifat publik misalnya taman kota, prasarana jalan dan sebagainya. Tanah publik digunakan untuk kebutuhan sosial masyarakat, misalnya tempat

berinteraksi sosial (ruang publik), tempat beribadah dan sebagainya (Sadyohutomo 2016 dalam Syarif K.H, 2018).

Menurut Rustiadi, dkk 2011 dijelaskan bahwa aspek ekonomi merupakan indikator dalam pembangunan wilayah. Meningkatnya laju pertumbuhan ekonomi yang diikuti dengan peningkatan migrasi kependudukan sehingga memacu intensitas pemanfaatan lahan (Fahmi,dkk, 2016). Dari berbagai variabel ekonomi, pendapatan masyarakat menjadi indikator penting dalam menilai pembangunan suatu wilayah.

Faktor ekonomi dicirikan oleh keuntungan, kondisi pasar dan transportasi. Faktor kelembagaan dicirikan oleh hukum dan pertahanan, situasi politik, sosial ekonomi dan secara administrasi dapat dilaksanakan untuk memenuhi kebutuhan hidup (Barlowe 1986 dalam Syarif K.H, 2018).

4. Sosialisasi tata ruang

Sosialisasi tata ruang erat kaitannya dengan upaya peningkatan partisipasi masyarakat dalam penataan ruang. Sosialisasi tata ruang dapat berupa pelibatan masyarakat dalam *Forum Grup Discussion* (FGD) dan seminar atau informasi berupa papan bicara dan iklan. Dalam buku yang ditulis oleh Muta'ali (2013) menjelaskan bahwa ada 3 alasan utama mengapa partisipasi masyarakat mempunyai sifat yang sangat penting. Pertama, partisipasi masyarakat merupakan suatu alat guna memperoleh

informasi mengenai kondisi, kebutuhan dan sikap masyarakat setempat, yang tanpa kehadirannya program pembangunan serta proyek-proyek akan gagal. Kedua, masyarakat akan lebih mempercayai proyek atau program pembangunan jika merasa dilibatkan dalam proses persiapan dan perencanaannya, karena mereka akan lebih mengetahui seluk beluk proyek tersebut dan akan mempunyai rasa memiliki terhadap proyek tersebut. Ketiga, timbul anggapan bahwa merupakan suatu hak demokrasi bila masyarakat dilibatkan dalam pembangunan masyarakat mereka sendiri. Dapat dirasakan bahwa merekapun mempunyai hak untuk turut memberikan saran dalam menentukan jenis pembangunan yang akan dilaksanakan. Lebih lanjut Muta'ali (2013) menjelaskan bahwa suatu kebijaksanaan pemerintah akan tidak efektif dan sulit menyatu dengan kehendak masyarakat apabila aparat pemerintah yang berwenang tidak dapat menerjemahkan dan menyalurkan aspirasi masyarakat sesuai situasi dan kondisi yang ada. Apabila hal ini terjadi akan menimbulkan partisipasi yang negatif sehingga dapat memunculkan tindakan masyarakat yang menghambat pembangunan antara lain dalam bentuk-bentuk seperti masyarakat menjadi pasif, apatis dalam pembangunan bahkan dapat muncul sikap tidak percaya kepada aparat pemerintah. Partisipasi negatif tersebut dapat terjadi dikarenakan adanya beberapa hal diantaranya:

- a. Masyarakat belum mengerti tentang aturan perundangan di bidang penataan ruang sehingga timbul salah persepsi;
- b. Kurangnya sosialisasi peraturan;

- c. Keterbatasan pola pikir masyarakat terisolir;
- d. Adanya pengaruh negatif dari pihak lain demi keuntungan politik atau ekonomi
- e. Aparatur tidak jujur dan tidak terbuka.

Oleh karena itu sangat perlu adanya kegiatan sosialisasi perencanaan yang akan menimbulkan kepentingan rakyat banyak dengan cara dan metode yang tepat sesuai dengan situasi dan kondisi perkembangan masyarakat.

Menurut Russwun dalam Rohanda A, dkk, 2014, terdapat 7 faktor utama yang berpengaruh terhadap perubahan pemanfaatan ruang, yaitu :

- a. Pertumbuhan penduduk (*population growth*)
- b. Kompetisi dalam memperoleh lahan (*competition of land*)
- c. Hak kepemilikan tanah (*property right*)
- d. Perkembangan teknologi (*technological development*)
- e. Lingkungan fisik (*physical environment*)
- f. Aktifitas pengembang (*developer activity*)
- g. Kontrol (*planning control*)

E. Teknik Evaluasi

1. Evaluasi lahan

Ritung (2007) dalam Nuhung S S (2012;185) evaluasi lahan adalah suatu proses penilaian sumber daya lahan untuk tujuan tertentu dengan menggunakan suatu pendekatan atau cara yang sudah teruji. Hasil evaluasi

lahan akan memberikan informasi dan/atau arahan penggunaan lahan sesuai dengan keperluan

Menurut Nuhung S (2012;186) evaluasi lahan terdiri atas dua, yaitu evaluasi secara langsung dan tidak langsung. Evaluasi secara langsung dengan melihat kenampakan dilapangan, sedangkan evaluasi tidak langsung dinilai memiliki keunggulan baik dari segi biaya dan waktu karena pada cara ini digunakan suatu pembahasan yaitu satuan pemetaan tanah dengan asumsi pada satu karakteristik akan menghasilkan produk yang sama ketika lahan digunakan untuk kepentingan tertentu. Penilaian lahan terdiri atas tiga yaitu kemampuan lahan, kesesuaian lahan, dan nilai lahan. Sedangkan menurut Mahi A A.K., (2015;87) evaluasi lahan terdiri atas dua yaitu evaluasi kualitatif dan evaluasi kuantitatif. Evaluasi kualitatif adalah evaluasi kesesuaian lahan berdasarkan kondisi biofisik untuk berbagai macam penggunaan yang digambarkan dalam bentuk kualitatif, seperti sangat sesuai, cukup sesuai, sesuai marjinal, atau tidak sesuai untuk penggunaan spesifik. Evaluasi kuantitatif yang dilihat dari fisik dan ekonomi, dari segi fisik melalui penilaian produksi dan keuntungan dan evaluasi kuantitatif dilihat dari segi ekonomi melalui keuntungan dan kerugian masing-masing macam penggunaan lahan. Berdasarkan tingkat kerinciannya Hardjowigeno S dan Widiatmaka (2009) membagi tiga intensitas kerincian, seperti *reconnaissance*, semi-detil, dan detil.

- a. *Reconnaissance* (tingkat tinjau)

Pada intensitas ini evaluasi lahan dilakukan pada skala nasional atau provinsi bagi negara yang memiliki luasan wilayah yang sangat luas. Evaluasi ini menggunakan metode kualitatif dan hasil dari evaluasi ini dapat digunakan untuk perencanaan secara nasional untuk menentukan skala prioritas di setiap daerah.

b. Semi-detil (setengah rinci, sedang)

Dalam intensitas ini, evaluasi lahan dilakukan untuk tujuan-tujuan khusus, misalnya studi kelayakan untuk suatu proyek. Hasil evaluasi ini dapat digunakan untuk pengambilan keputusan, penelitian proyek dan perubahan-perubahan yang mungkin diperlukan terhadap yang direncanakan

c. Detil (rinci)

Merupakan survey untuk perencanaan yang telah pasti, misalnya untuk membuat desain, atau nasehat. Biasanya dilakukan setelah kepastian melaksanakan proyek tersebut diputuskan.

Pengelolaan lahan sering menyebabkan terjadinya permasalahan yang berkaitan dengan pembangunan, para pembangun ingin terus membangun yang menandakan kemajuan pembangunan namun terkait dengan daya dukung lahan tertentu hal ini akan menjadi masalah. Berdasarkan nilai lahan menurut Soemarno (2007) dalam Nuhung S S (2012;187), terdapat faktor-faktor yang mempengaruhi, yaitu :

a) Kualitas fisik lahan

- b) Lokasi lahan terhadap pasar hasil-hasil produksi dan pasar sarana produksi
- c) Interaksi diantara keduanya.

Dalam proses perencanaan, evaluasi dibutuhkan untuk mengetahui daya dukung, potensi, dan hambatan yang ada untuk suatu penggunaan tertentu.

2. Evaluasi penataan ruang

Evaluasi adalah proses penilaian pencapaian tujuan dan pengungkapan masalah kinerja kegiatan penataan ruang untuk memberikan umpan balik dan perbaikan bagi peningkatan kualitas kinerja penataan ruang. Evaluasi merupakan tindak lanjut dari kegiatan pelaporan dan pemantauan. Evaluasi merupakan bagian dari tindakan pengawasan yang menghasilkan kesimpulan dan rekomendasi pemanfaatan ruang untuk ditindaklanjuti, diantaranya dengan melakukan peninjauan kembali atau review rencana tata ruang. Tujuan evaluasi adalah penelitian tentang pencapaian manfaat yang telah ditetapkan dalam rencana tata ruang termasuk penemuan faktor-faktor penyebab pencapaian lebih dan kurang dari manfaat yang telah ditetapkan dalam rencana tata ruang (Muta'ali L L., 2012;428-429)

F. Penelitian Terdahulu

Penelitian terdahulu berisi mengenai penelitian yang selaras dengan penelitian yang diajukan sehingga dapat menjadi salah satu acuan maupun tolak ukur dalam penelitian yang dilakukan. Dalam penelitian terdahulu, berisi tentang empat penelitian dimana memuat table berisi ringkasan seperti judul, nama penulis, rumusan masalah, variabel, alat analisis dan kesimpulan.

Tabel 2.1 Penelitian Terdahulu yang Relevan

No	Judul	Penulis	Rumusan Masalah	Variabel	Alat Analisis	Kesimpulan
1	2	3	4	5	6	7
1.	Evaluasi Rencana Tata Ruang Kawasan Pesisir Kota Bulukumba	Husnul Khatima Syarif	<ol style="list-style-type: none"> 1. Bagaimana penggunaan lahan di Kawasan pesisir Kota Bulukumba ditinjau dari aspek tata ruang ? 2. Faktor-faktor apa yang menyebabkan terjadinya simpangan penataan ruang di Kawasan pesisir Kota Bulukumba ? 	<ol style="list-style-type: none"> 1. Ketidaksesuaian dengan Rencana Tata Ruang 2. Mata Pencaharian 3. Perizinan 4. Sanksi Penataan Ruang 5. Sosialisasi Tata Ruang 	<ol style="list-style-type: none"> 1. Analisis Deskriptif 2. Analisis Superimpose 3. Analisis Regresi 	<ol style="list-style-type: none"> 1. Berdasarkan hasil analisis trend penggunaan lahan Kawasan pesisir Kota Bulukumba adalah perlindungan setempat sebesar -5,35 Ha. Tanda minus (-) pada nilai perlindungan setempat menunjukkan penurunan luasan. Sedangkan, yang mengalami perubahan lahan terkecil yakni -0,11 Ha. 2. Berdasarkan hasil analisis regresi linier berganda dalam penentuan faktor penyebab terjadinya simpangan penataan ruang dapat diketahui bahwa faktor-faktor yang menyebabkan simpangan penataan ruang pada Kawasan

No	Judul	Penulis	Rumusan Masalah	Variabel	Alat Analisis	Kesimpulan
1	2	3	4	5	6	7
						<p>pesisir Kota Bulukumba adalah Sanksi Penataan Ruang sebesar 0,123 sebagai faktor tertinggi, kemudian Perizinan 0,058, Mata Pencapaian 0,0037, dan Sosialisasi Tata Ruang 0,007</p>
2.	Evaluasi Penggunaan Lahan Eksisting dan Arahannya Penyusunan Rencana Tata Ruang Kota Tasikmalaya Provinsi Jawa Barat	Nina Restina	<ol style="list-style-type: none"> 1. Apakah penggunaan lahan eksisting sesuai dengan rencana tata ruang Kota Tasikmalaya ? 2. Faktor apa yang menyebabkan terjadinya penyimpangan penggunaan lahan dari rencana tata ruang Kota Tasikmalaya ? 3. Bagaimana arahan dalam penyusunan rencana tata ruang Kota Tasikmalaya yang baru ? 	<ol style="list-style-type: none"> 1. Kependudukan 2. Struktur penutupan lahan 3. Struktur aktifitas perekonomian masyarakat 4. Struktur Pendidikan 5. Ketersediaan fasilitas umum 	<ol style="list-style-type: none"> 1. Analisis spasial dan analisis atribut 2. Analisis PCA (<i>Principal Coponent Analysis</i>) 3. Analisis regresi 4. Proses tumpang tindih dan <i>Ground check</i> <p>Analisis deskriptif</p>	<ol style="list-style-type: none"> 1. Penggunaan lahan eksisting di Kota Tasikmalaya sebagian besar sudah sesuai dengan RTRW 2004-2014, yaitu seluas 15.571,61 Ha (90,76%), sedangkan penggunaan lahan yang tidak sesuai (menyimpang) hanya 1.585,04 Ha (9,24%). Penyimpangan penggunaan lahan terjadi sebagian besar pada lahan pertanian (sawah) menjadi permukiman. 2. Faktor-faktor yang mempengaruhi terjadinya penyimpangan adalah kepadatan penduduk, luas lahan pertanian, bangunan di bantaran sungai, dan jarak ke pusat kota. Kondisi sosial ekonomi masyarakat dapat mempengaruhi terjadinya penyimpangan adalah :

No	Judul	Penulis	Rumusan Masalah	Variabel	Alat Analisis	Kesimpulan
1	2	3	4	5	6	7
						<p>Pendidikan, pekerjaan, pendapatan, kepemilikan lahan serta tingkat pengetahuan masyarakat tentang rencana tata ruang yang masih sangat rendah disebabkan kurangnya sosialisasi dari pemerintah kota mengenai RTRW Kota Tasikmalaya ke masyarakat bawah.</p> <p>3. Arahan dalam penyusunan Rencana Tata Ruang yang baru disusun berdasarkan kondisi penyimpangan yang terjadi dilapangan, dengan mempertimbangkan Kota Tasikmalaya sebagai wilayah fungsional perkotaan, mengurangi kepadatan aktifitas di pusat kota dengan tujuan tercapainya keseimbangan pembangunan disetiap kecamatan dan mengantisipasi kebutuhan ruang permukiman sejalan dengan pertumbuhan penduduk.</p>
3.	Analisis Penggunaan Lahan	Reny Khaerani R	1. Apa saja penggunaan	1. Penggunaan lahan	1. Overlay	1. Terdapat 25 jenis penyimpangan penggunaan

No	Judul	Penulis	Rumusan Masalah	Variabel	Alat Analisis	Kesimpulan
1	2	3	4	5	6	7
	dan Arahan Penyempurnaan Rencana Tata Ruang Wilayah Kabupaten Sumedang		<p>lahan eksisting yang ada di Kabupaten Sumedang dan bagaimana perubahan penggunaan lahannya selama periode tahun 2000-2015 ?</p> <p>2. Apakah terjadi penyimpangan pemanfaatan ruang atau penggunaan lahan eksisting terhadap RTRW Kabupaten Sumedang ?</p> <p>3. Faktor apa saja yang menyebabkan terjadinya penyimpangan penggunaan lahan eksisting dari pola ruang RTRW</p>	<p>2. Kependudukan</p> <p>3. Aktifitas sosial ekonomi</p> <p>4. Pendidikan</p> <p>5. Fasilitas</p> <p>6. Jumlah bangunan</p>	<p>2. Analisis PCA (<i>Principal Component Analysis</i>)</p> <p>3. Analisis Deskriptif</p> <p>4. Analisis regresi berganda</p>	<p>lahan eksisting terhadap pola ruang RTRW Kabupaten Sumedang dan yang paling dominan adalah penyimpangan kawasan hutan, rawan gerakan tanah, resapan air, pertanian lahan kering dan sempadan sungai menjadi sawah (pertanian lahan basah) seluas (18,364 Ha; penyimpangan kawasan hutan dan pertanian lahan basah menjadi ladang (pertanian lahan kering) seluas 8,405 Ha; serta penyimpangan Kawasan hutan, rawan gerakan tanah, resapan air, perkebunan, pertanian lahan basah, pertanian lahan kering dan sempadan sungai menjadi lahan terbangun (permukiman) seluas 7,741 Ha.</p> <p>2. Faktor-faktor yang mempengaruhi terjadinya penyimpangan penggunaan lahan dari pola ruang RTRW di Kabupaten Sumedang</p>

No	Judul	Penulis	Rumusan Masalah	Variabel	Alat Analisis	Kesimpulan
1	2	3	4	5	6	7
			<p>Kabupaten Sumedang ?</p> <p>4. Bagaimana arahan penyempurnaan RTRW Kabupaten Sumedang ?</p>			<p>adalah (1) penduduk dan permukiman, (2) ketersediaan lahan, (3) infrastruktur dan aksesibilitas, (4) dan kondisi sosial ekonomi masyarakat, seperti Pendidikan, pekerjaan, pendapatan, kepemilikan lahan, serta tingkat pengetahuan masyarakat tentang Rencana Tata Ruang Wilayah.</p>
4.	Kajian Perubahan Tata Guna Lahan pada Pusat Kota Cilegon	Aulia Yusran	<p>1. Bagaimanakah kondisi perubahan penggunaan lahan pada koridor jalan protokol Kota Cilegon sebagai pusat aktivitas perekonomian kota dan pelayanan regional ?</p> <p>2. Faktor-faktor apakah yang mempengaruhi pada koridor</p>	<p>1. Penggunaan lahan</p> <p>2. Kebijakan pemerintah</p> <p>3. Aktivitas industry dan pariwisata</p> <p>4. Kepadatan penduduk</p> <p>5. Ketersediaan sarana prasarana</p> <p>6. Aksesibilitas</p> <p>7. Fasilitas perkotaan</p>	<p>1. Analisis Deskriptif</p> <p>2. Analisis Overlay/ Superimpose</p>	<p>1. Perubahan pemanfaatan lahan di pusat kota seluas 2016 Ha, dalam kurun waktu 1992 sampai 2004 menunjukkan bahwa lahan permukiman meningkat dari 754,9 Ha menjadi 1159 Ha pada tahun 2004, sedangkan lahan pertanian berkurang dari 588 Ha pada tahun 1992 menjadi 343,34 Ha tahun 2004. Lahan tegalan/semak berkurang dari 282,05 menjadi 206,45 Ha pada tahun 2004.</p> <p>2. Factor penyimpangan yaitu akibat penambahan penduduk, aktivitas perekonomian</p>

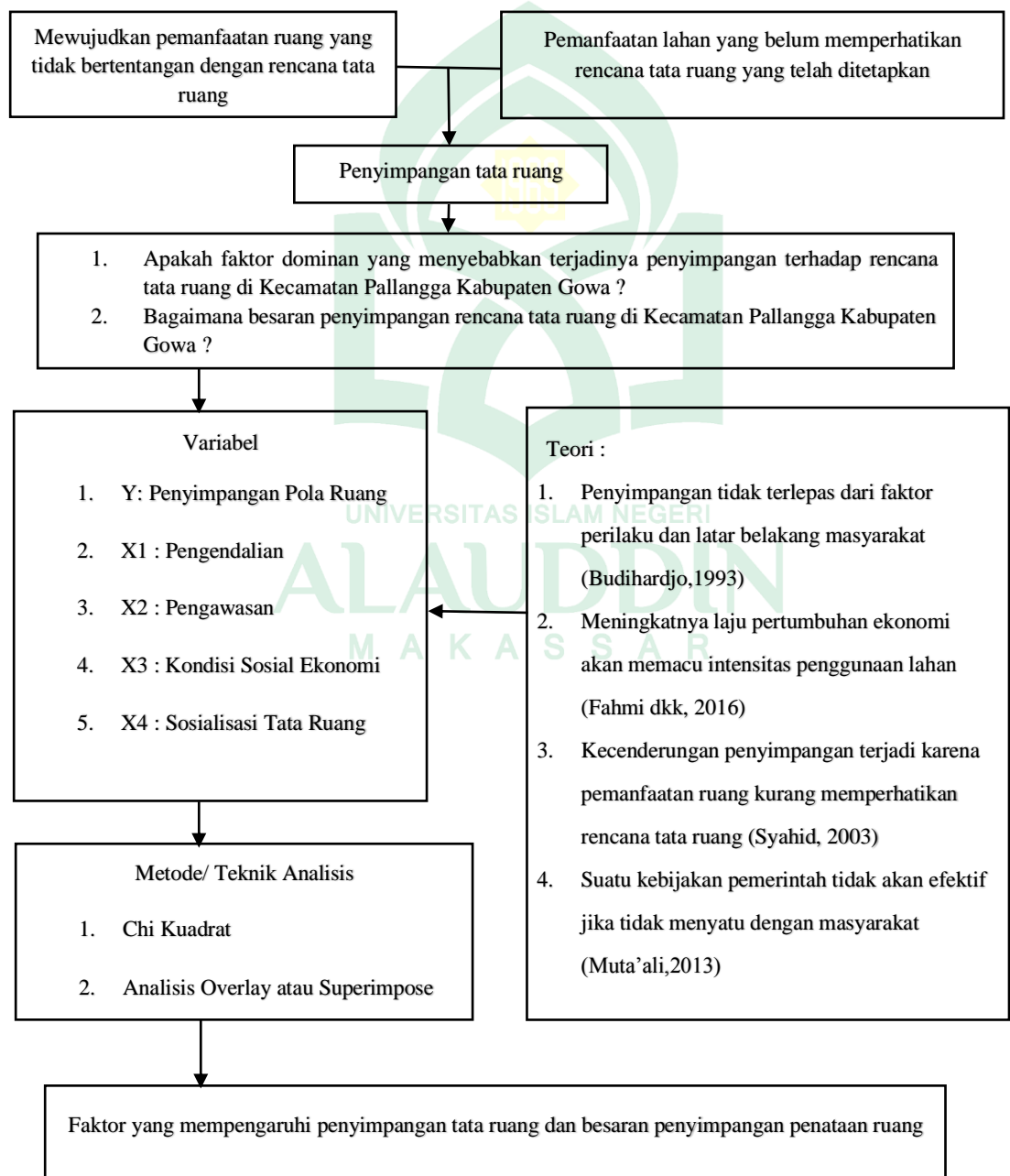
No	Judul	Penulis	Rumusan Masalah	Variabel	Alat Analisis	Kesimpulan
1	2	3	4	5	6	7
			<p>jalan protokol Kota Cilegon sebagai pusat aktivitas perekonomian kota dan pelayanan regional ?</p>			<p>berubah dari sector industry menjadi sector perdagangan dan jasa, daya dukung lahan yang terbatas,.</p>



G. Kerangka Pikir

Kerangka piker merupakan suatu diagram yang menjelaskan mengenai garis besar alur logika berjalannya sebuah penelitian. Penelitian ini bertujuan untuk mengetahui faktor dominan dan besaran penyimpangan yang terjadi.

Gambar 2.2 Kerangka pikir



BAB III

METODOLOGI PENELITIAN

A. Lokasi dan Waktu Penelitian

1. Lokasi penelitian

Lokasi penelitian berada di Kecamatan Pallangga Kabupaten Gowa yang terdiri dari 16 Kelurahan/Desa dengan luas wilayah 5.277,25 Ha. Secara administrasi Kecamatan Pallangga berbatasan dengan Kota Sungguminasa yang berada di Kecamatan Sumbi Opu yang merupakan ibukota Kabupaten Gowa. Sehingga, berdampak pada kondisi lahan yang ada di Kecamatan Pallangga.

Dapat dilihat dari segi keruangan berdasarkan Rencana Tata Ruang Wilayah (RTRW) Kabupaten Gowa dan Rencana Tata Ruang (RTR) Mamminasata, diketahui bahwa Kecamatan Pallangga termasuk pada Pusat Kawasan Nasional (PKN) yang di peruntukan sebagai Kawasan Permukiman, Pertanian lahan basah dan Pertanian lahan kering.

2. Waktu penelitian

Berdasarkan latar belakang serta rumusan masalah yang ada, untuk mendapatkan data yang dibutuhkan maka penelitian akan dilakukan selama 3 (tiga) bulan dimulai sejak bulan Juni hingga Agustus Tahun 2019.

Tabel 3.1 Waktu penelitian

No	Kegiatan	Bulan				
		I	II	III	IV	V
<i>1</i>	<i>2</i>	<i>3</i>	<i>4</i>	<i>5</i>	<i>6</i>	<i>7</i>
1.	Pembuatan proposal penelitian					
2.	Seminar proposal					
3.	Survey data primer dan sekunder					
4.	Penyusunan skripsi					
5.	Seminar hasil					
6.	Seminar munaqasyah					

B. Jenis dan Sumber Data

Jenis dan sumber data yang dibutuhkan dalam penelitian ini, terdiri dari primer dan data sekunder sebagai berikut :

1. Data primer

Data primer merupakan data yang diperoleh melalui observasi lapangan terkait kondisi eksisting dengan narasumber seperti instansi pemerintah maupun masyarakat di Kecamatan Pallangga Kabupaten Gowa. Adapun data yang dibutuhkan, yaitu :

- a. Kondisi penggunaan lahan pada lokasi penelitian
- b. Data hasil kuisioner dan wawancara

2. Data Sekunder

Data sekunder adalah data yang diperoleh dari instansi terkait dengan kebutuhan data yang diperlukan. Adapun data sekunder yang diperlukan, yaitu :

- a. Gambaran umum Kabupaten Gowa, yang meliputi data luas wilayah, batas administrasi serta pembagian batas administrasi Kabupaten Gowa yang diperoleh dari Badan Pusat Statistik (BPS) Kabupaten Gowa.
- b. Gambaran umum Kecamatan Pallangga. meliputi batas wilayah administrasi, luas wilayah, pembagian wilayah administrasi, aspek fisik dasar : topografi, geologi dan jenis tanah, klimatologi, dan penggunaan lahan, demografi, prasarana jalan, kondisi permukiman dan sistem persampahan. Data tersebut diperoleh dari Badan Pusat Statistik (BPS).
- c. Tinjauan kebijakan pemerintah terkait tata ruang Kecamatan Pallangga berupa Undang-Undang No.26 Tahun 2007 tentang Penataan Ruang
- d. RTRW Kabupaten Gowa dalam Perda Kabupaten Gowa Nomor 15 Tahun 2012 tentang Rencana Tata Ruang Wilayah Kabupaten Gowa Tahun 2012-2032
- e. RTR Kawasan Metropolitan Mamminasata (Perpres No. 55 Tahun 2011) dari Bappeda Provinsi Sulawesi Selatan

C. Metode Pengumpulan Data

Untuk mendapatkan data yang dibutuhkan dalam penelitian ini, maka dilakukan suatu teknik pengumpulan data berupa metode pengumpulan data yang dilakukan untuk penelitian, yaitu :

1. Observasi lapangan

Observasi lapangan dilakukan untuk memperoleh data yang lebih akurat yang sekaligus dijadikan sebagai pembanding dan untuk mencocokkan data yang didapatkan dari instansi terkait data yang sebenarnya di lapangan. Misalnya dalam melihat penggunaan lahan yang ada di lapangan, sehingga dapat dibandingkan dengan rencana dalam dokumen tata ruang.

2. Kuisisioner

Teknik pengumpulan data yang dilakukan dengan cara memberikan beberapa pertanyaan secara tertulis yang ditujukan kepada responden untuk nantinya dijawab. Adapun data yang dibutuhkan, yaitu berupa jawaban responden terkait dengan pengetahuan mengenai tata ruang serta faktor-faktor yang mempengaruhi penyimpangan pola ruang pada daerah tersebut.

3. Wawancara

Wawancara merupakan salah satu metode pengumpulan data dengan bertatap muka langsung dengan narasumber guna mendapatkan tanggapan atau informasi-informasi penting tentang daerah atau lokasi penelitian. Misalnya, data mengenai kegiatan ekonomi yang dilakukan masyarakat serta pendapatan

D. Populasi dan Sampel

1. Populasi

Sugiono (2010) mengatakan bahwa populasi adalah wilayah generalisasi yang terdiri atas obyek atau subyek yang mempunyai kualitas tertentu yang ditetapkan oleh peneliti untuk dipelajari dan kemudian ditarik kesimpulan.

Populasi adalah keseluruhan aspek tertentu dari ciri, fenomena, atau konsep yang menjadi pusat perhatian. Populasi dalam penelitian ini adalah masyarakat yang bermukim di Kecamatan Pallangga dengan jumlah 124.049 jiwa berdasarkan data Badan Pusat Statistik Kabupaten Gowa tahun 2018.

2. Sampel

Sampel adalah bagian dari jumlah dan karakteristik yang dimiliki oleh populasi tersebut. Bila populasi besar, dan peneliti tidak mungkin mempelajari semua yang ada pada populasi, misalnya karena keterbatasan dana, tenaga dan waktu, maka peneliti dapat menggunakan sampel yang diambil dari populasi tersebut (Sugiyono, 2017 : 81). Secara matematis besarnya sampel dari suatu populasi dapat menggunakan rumus slovis, yaitu :

$$n = \frac{N}{1 + Ne^2}$$

Keterangan :

n : Jumlah Sampel

N : Jumlah Populasi

e : Koefisien kelonggaran ketidaktelitian karena kesalahan pengambilan sampel yang masih dapat ditolerir atau diinginkan (10%)

Berdasarkan rumus diatas, maka pengambilan sampel pada studi kasus di Kecamatan Pallangga dengan populasi sebanyak 124.049 jiwa adalah sebagai berikut :

$$n = \frac{N}{1 + Ne^2}$$

$$n = \frac{124.049}{1 + 124.049 (10\%)^2}$$

$$n = 100 \text{ Responden}$$

Jadi, sampel yang diperlukan dalam penelitian ini sebanyak 100 responden dari keseluruhan populasi.

E. Teknik Penarikan Sampel

Teknik pengumpulan sampel pada penelitian ini menggunakan teknik *probability sampling* adalah teknik sampling yang memberi peluang sama kepada anggota populasi untuk dipilih menjadi anggota sampel. Cara demikian sering disebut dengan *random sampling* atau cara pengambilan sampel secara acak.

Pengambilan sampel secara random/acak dapat dilakukan dengan bilangan random, komputer, maupun dengan undian. Bila pengambilan dilakukan

dengan undian, maka setiap anggota populasi diberi nomor terlebih dahulu, sesuai dengan jumlah anggota populasi.

Karena teknik pengambilan sampel adalah random, maka setiap anggota populasi mempunyai peluang sama untuk dipilih menjadi anggota sampel. Peluang akan semakin besar bila yang telah diambil tidak dikembalikan. Bila yang telah diambil keluar lagi, dianggap tidak sah dan dikembalikan lagi (Sugiyono, 2017 : 91)

F. Variabel Penelitian

Variabel yang digunakan dalam penelitian ini adalah variabel bebas (*Varabel independent*) dan variabel terikat (*Variabel Dependen*). Variabel Independen sering disebut sebagai variabel *stimulus, predictor, antecedent* yang menjadi sebab perubahannya atau timbulnya variabel dependen (terikat). Sedangkan, variabel dependen sering disebut sebagai variabel output, kriteria, konsekuen dimana merupakan variabel yang dipengaruhi atau yang menjadi akibat karena adanya variabel bebas (Sugiyono, 2017 : 39). Sehingga, variabel yang digunakan dalam penelitian ini, yaitu :

1. Variabel terikat (Y)
 - a. Penyimpangan pola ruang
2. Variabel bebas (X)
 - a. Pengendalian (X1)
 - b. Pengawasan (X2)
 - c. Kondisi sosial ekonomi (X3)

d. Sosialisasi tata ruang (X4)

Tabel 3.2 Klasifikasi variabel penelitian

No	Variabel penelitian	Indikator
1	2	3
1	Penyimpangan (y)	
2	Pengendalian (x ₁)	Perizinan dan sanksi
3	Pengawasan (x ₂)	Monitoring
4	Sosial ekonomi (x ₃)	Jenis pekerjaan, pendapatan, tingkat pendidikan, kepemilikan lahan.
5	Sosialisasi tata ruang (x ₄)	Melalui media massa, papan bicara, sosialisasis secara langsung dari pemerintah

G. Metode Pengolahan dan Analisis Data

Metode analisis yang dipakai dalam penelitian ini, dilakukan agar dapat menjawab rumusan masalah yang ada dan metode analisis yang digunakan dalam penelitian ini sebagai berikut :

1. Rumusan masalah pertama

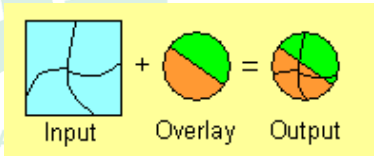
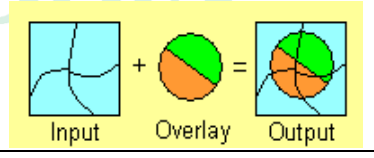
Rumusan masalah pertama membahas mengenai seberapa besar penyimpangan eksisting terhadap rencana tata ruang di Kecamatan Pallangga Kabupaten Gowa dengan melakukan proses tumpang tindih atau menumpang-susunkan peta eksisting terbaru dengan peta rencana yang telah ditetapkan pada dokumen Rencana Detail Tata Ruang.

Analisis spasial yang dilakukan dengan menumpang-susunkan atau menggabungkan dua atau lebih data spasial yang berbeda disebut dengan *superimpose* atau *overlay* dengan tujuan untuk menganalisis tingkat kesesuaian lahan. Dalam penelitian ini, *overlay* dilakukan untuk menghasilkan peta unit lahan dengan menggabungkan peta bentuk lahan

dan penggunaan lahan. Sejumlah unit lahan hasil *overlay* digunakan sebagai dasar penentuan titik lokasi sampel kegiatan lapangan (Hizbaron RD dan Marfai AM, 2016 :86-87).

Analisis *overlay* terdiri dari 2 buah atau lebih *layer* peta (sesuai dengan kebutuhan) semakin banyak data yang di *overlay* maka semakin banyak keperluan untuk menganalisis peta. *Overlay* dapat dilakukan dengan perintah *instersect* dan *union*. Berikut merupakan perbedaan antara *intersect* dan *union*.

Tabel 3.3 Deskripsi, jenis dan keterangan *Intersect* dan *Union*

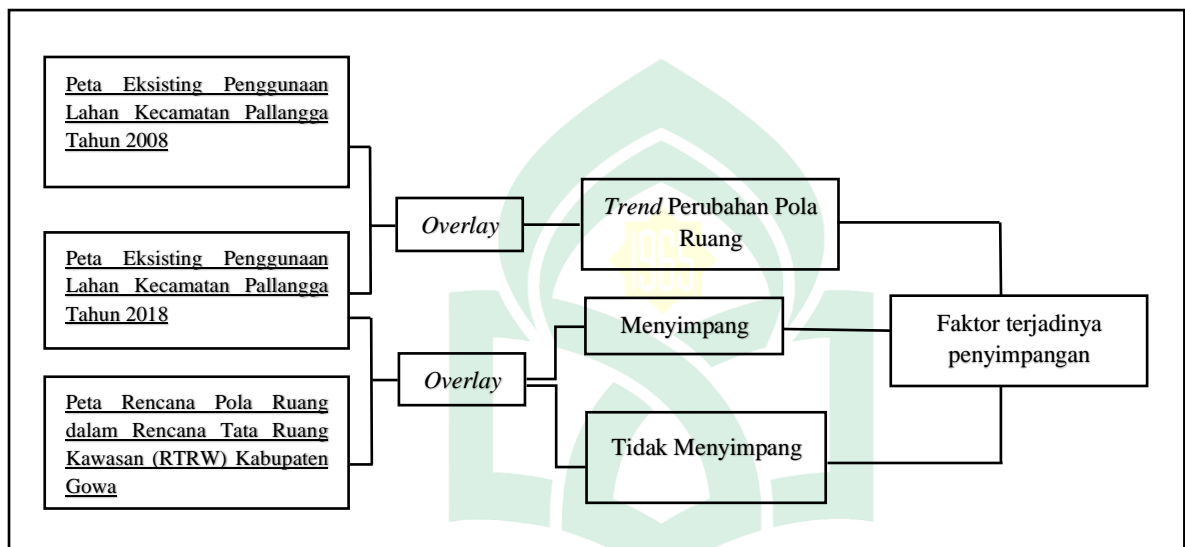
Jenis	Deskripsi	Keterangan
1	2	3
<i>Intersect</i>	Digunakan untuk menggabungkan dua set data spasial yang saling berpotongan, hanya <i>feature-feature</i> yang terdapat di dalam <i>extent</i>	
<i>Union</i>	Menghasilkan sebuah <i>theme</i> baru dengan meng- <i>overlaykan</i> dua buah <i>polygon theme</i> yang mengandung seluruh <i>feature</i> dan <i>attribute</i>	

Sumber : Kahfi NA,2014 : 6

Adapun proses yang dilakukan yaitu dengan melakukan tumpang tindih peta penggunaan lahan Kecamatan Pallangga pada tahun 2009 yang merupakan hasil interpretasi foto udara dari citra satelit dengan eksisting penggunaan lahan kawasan Kecamatan Pallangga pada tahun 2019 agar dapat menghasilkan *trend* perubahan lahan. Proses selanjutnya yaitu dengan tumpang tindih peta rencana pola ruang Kecamatan Pallangga tahun 2012-2032, sehingga menghasilkan peta kesesuaian penggunaan

lahan eksisting di Kecamatan Pallangga tahun 2019 terhadap peta rencana pola ruang Kawasan Perkotaan Mamminasata. Untuk lebih jelasnya dapat dilihat pada Gambar 3.1 berikut :

Gambar 3.1 Proses *Overlay* peta kesesuaian lahan



2. Rumusan masalah kedua

Rumusan masalah kedua membahas mengenai faktor dominan yang menyebabkan penyimpangan tata ruang di Kecamatan Pallangga Kabupaten Gowa. Sehingga, analisis yang digunakan untuk memperoleh data tersebut, yaitu :

Chi-Square disebut juga dengan kai kuadrat. *Chi-Square* adalah salah satu jenis uji komparatif non parametris yang dilakukan pada dua variabel, di mana skala data kedua variabel adalah nominal.

Analisis *Chi-Square* atau uji *Chi-Square* berguna untuk menguji pengaruh dua buah variabel nominal dan mengukur kuatnya hubungan

antara variabel yang satu dengan variabel nominal lainnya ($C = \text{Coefisien of contingency}$). (Sirait B.S, 2018 : 40)

Analisis *Chi-Square* memiliki karakteristik :

- a. Nilai *Chi-Square* selalu positif.
- b. Terdapat beberapa keluarga distribusi *Chi-Square*, yaitu distribusi *Chi-Square* dengan $DK=1, 2, 3$, dan seterusnya.
- c. Bentuk Distribusi *Chi-Square* adalah menjulur positif

Adapun rumus dari analisis *Chi-Square* adalah :

$$X^2 = \left[\frac{(F_o - F_h)^2}{f_h} \right]$$

Dimana :

X^2 : Nilai *Chi*-kuadrat

F_h : Frekuensi yang diharapkan

f_o : Frekuensi yang diperoleh/diamati

Untuk menghitung frekuensi yang diharapkan digunakan rumus :

$$fh = \frac{(n_o^i - n_o^j)^2}{N}$$

Dimana :

fh : Frekuensi yang diharapkan

n_o^i : Jumlah Baris

n_o^j : Jumlah Kolom

N : Jumlah Sampel (Sugiyono, 1999 :175 dalam Basri,2017 :49)

Penarikan kesimpulan dapat dilakukan apabila memenuhi kriteria berikut :

- a. X^2 hitung $<$ X^2 tabel, maka H_0 diterima dan H_1 ditolak,
- b. X^2 hitung $>$ X^2 tabel, maka H_1 diterima dan H_0 ditolak,

Untuk mengetahui koefisien korelasi variabel X terhadap variabel Y berdasarkan hasil yang diperoleh, maka digunakan uji kontingensi sebagai berikut :

$$C = \sqrt{\frac{x^2}{(N+ x^2)}} \qquad C_{max} = \sqrt{\frac{m}{(m-1)}}$$

Dimana :

C : Hasil koefisien kontingensi

C_{max} : Hasil maksimal koefisien kontingensi

X^2 : Hasil chi-kuadrat yang dihitung

N : Jumlah sampel (Rahman, 1991 :136 dalam Basri, 2017 : 49)

Selanjutnya untuk mengetahui keterkaitan besaran dalam hubungan antara variabel X dan variabel Y, maka digunakan skala yang telah ditetapkan sebelumnya sebagai patokan dalam interpretasi nilai presentase tersebut. Tabel skala nilai hasil uji kontingensi dapat dilihat sebagai berikut :

Tabel 3.4 Skala Nilai Hasil Uji Kontingensi

Intervensi Kontingensi	Tingkat Hubungan
<i>1</i>	<i>2</i>
0,0 – 0,19	Sangat lemah
0,20 – 0,39	Lemah
0,40 – 0,59	Sedang
0,60 – 0,79	Kuat
0,80 - 1	Sangat Kuat

Sumber : Hasil Analisis

H. Defenisi Operasional

Defenisi operasional digunakan untuk mendeskripsikan variabel secara operasional berdasarkan karakteristik yang diamati yang memungkinkan peneliti untuk melakukan observasi atau pengukuran secara cermat terhadap suatu objek atau fenomena.

1. Rencana tata ruang adalah rencana yang didalamnya terdapat rencana struktur dan pola ruang sebagaimana diamanahkan oleh Rencana Tata Ruang Wilayah (RTRW) Kabupaten Gowa Tahun 2012-2032.
2. Penyimpangan atau simpangan pemanfaatan ruang merupakan ketidaksesuaian rencana pola ruang terhadap eksisting di Kecamatan Pallangga
3. Faktor dominan merupakan hasil signifikan terbanyak yang diuji berdasarkan skala nilai hasil uji kontingensi.
4. Teknik overlay peta merupakan teknik analisis berupa tumpang tindih atau tumpang susun atau superimpose peta rencana dengan peta eksisting.
5. Pengendalian pemanfaatan ruang merupakan langkah dalam mencegah penyimpangan pola ruang melalui tahap perizinan dan sanksi.

6. Pengawasan adalah kegiatan mengontrol kegiatan pemanfaatan lahan baik sedang berlangsung maupun yang akan berlangsung sehingga tetap sesuai dengan rencana tata ruang yang telah ditetapkan agar dapat berjalan sebagaimana mestinya.
7. Kondisi sosial ekonomi adalah kondisi penduduk berdasarkan kondisi pendapatan, lama penduduk menetap pada daerah tersebut yang diduga berpengaruh terhadap tata ruang hingga menyebabkan penyimpangan.
8. Sosialisasi tata ruang merupakan upaya penyampaian (sosialisasi) yang terkait dengan penataan ruang, baik itu penyampaian secara langsung, melalui media massa, ataupun melalui papan bicara.

BAB IV

HASIL DAN PEMBAHASAN

A. Kebijakan tata ruang

1. UU No. 26 Tahun 2007 tentang penataan ruang

Ruang digunakan sebagai wadah untuk melakukan kegiatan dan memelihara kelangsungan hidup dengan tujuan memakmurkan rakyat. Hal tersebut telah tertuang dalam undang-undang penataan ruang dengan penyelenggaraan berupa kegiatan meliputi pengaturan, pembinaan, pelaksanaan, dan pengawasan. Adapun penyelenggara penataan ruang adalah pemerintah pusat dan pemerintah daerah.

Pengaturan dan pembinaan penataan ruang dilakukan melalui penetapan ketentuan peraturan perundang-undangan dengan pemerintah melakukan pembinaan penataan ruang kepada pemerintah daerah provinsi, pemerintah daerah kabupaten/kota, dan masyarakat. adapun pembinaan penataan ruang yang dimaksud, yaitu dengan :

- a. Koordinasi penyelenggaraan penataan ruang.
- b. Sosialisasi peraturan perundang-undangan dan sosialisasi pedoman bidang penataan ruang.
- c. Pemberian bimbingan, supervise, dan konsultasi pelaksanaan penataan ruang.
- d. Pendidikan dan pelatihan.
- e. Penelitian dan pengembangan.
- f. Pengembangan sistem informasi dan komunikasi penataan ruang.

- g. Penyebarluasan informasi penataan ruang kepada masyarakat.
- h. Pengembangan kesadaran dan tanggungjawab masyarakat.

Pemerintah daerah provinsi dan pemerintah daerah kabupaten/kota menyelenggarakan pembinaan penataan ruang sesuai dengan kewenangannya masing-masing. Perencanaan tata ruang yang dihasilkan berupa rencana umum tata ruang dan rencana rinci tata ruang.

Penyelenggaraan penataan ruang bertujuan untuk mewujudkan ruang wilayah nasional yang aman, nyaman, produktif, dan berkelanjutan berlandaskan wawasan nusantara dan ketahanan nasional dengan:

- a. Terwujudnya keharmonisan antara lingkungan alam dan lingkungan buatan.
- b. Terwujudnya keterpaduan dalam penggunaan sumber daya alam dan sumber daya buatan dengan memperhatikan sumber daya manusia.
- c. Terwujudnya perlindungan fungsi ruang dan pencegahan dampak negatif terhadap lingkungan akibat pemanfaatan ruang.

Penataan ruang diklasifikasikan berdasarkan sistem, fungsi utama kawasan, dan nilai strategis kawasan. Adapun perincian terhadap klasifikasi dari penataan ruang dapat dijabarkan sebagai berikut :

- a. Penataan ruang berdasarkan sistem terdiri atas sistem wilayah dan sistem internal perkotaan.
- b. Penataan ruang berdasarkan fungsi utama kawasan terdiri atas kawasan lindung dan kawasan budidaya.

- c. Penataan ruang berdasarkan wilayah administratif terdiri atas penataan ruang wilayah nasional, penataan ruang wilayah provinsi, dan penataan ruang wilayah kabupaten/kota.
- d. Penataan ruang berdasarkan kegiatan kawasan terdiri atas penataan ruang kawasan perkotaan dan penataan ruang kawasan pedesaan.
- e. Penataan ruang berdasarkan nilai strategis kawasan terdiri atas penataan ruang kawasan strategis nasional, penataan ruang kawasan provinsi, dan penataan ruang kawasan strategis kabupaten/kota.

Perencanaan tata ruang kabupaten/kota mengacu pada Rencana Tata Ruang Wilayah Nasional (RTRWN), pedoman dan petunjuk pelaksanaan bidang penataan ruang, dan Rencana Pembangunan Jangka Panjang Daerah (RPJPD). Sedangkan dalam penyusunannya harus memperhatikan beberapa hal, yaitu :

- a. Perkembangan permasalahan provinsi dan hasil pengkajian implikasi penataan ruang kabupaten.
- b. Upaya pemerataan pembangunan dan pertumbuhan ekonomi kabupaten.
- c. Keselarasan aspirasi pembangunan kabupaten.
- d. Daya dukung dan daya tampung lingkungan hidup.
- e. Rencana pembangunan jangka panjang daerah.
- f. Rencana tata ruang wilayah kabupaten yang berbatasan.
- g. Rencana tata ruang kawasan strategis kabupaten.

Rencana tata ruang wilayah kabupaten menjadi dasar untuk penerbitan perizinan lokasi pembangunan dan administrasi pertanahan dengan peninjauan kembali satu kali dalam lima tahun.

Pemanfaatan ruang mengacu pada fungsi ruang yang ditetapkan dalam rencana tata ruang dilaksanakan dengan mengembangkan penatagunaan tanah, penatagunaan air, penatagunaan udara, dan penatagunaan sumberdaya alam lain, dalam pemanfaatan ruang pada ruang yang berfungsi lindung diberikan prioritas pertama bagi pemerintah dan pemerintah daerah untuk menerima pengalihan hak atas tanah dari pemegang hak atas tanah jika yang bersangkutan akan melepaskan haknya.

Pengendalian pemanfaatan ruang dilakukan melalui penetapan peraturan zonasi, perizinan, pemberian insentif dan disinsentif serta pengenaan sanksi. Berikut merupakan penjelasan mengenai pengendalian pemanfaatan ruang :

- a. Peraturan zonasi : disusun berdasarkan rencana rinci tata ruang untuk setiap zona pemanfaatan ruang, yang ditetapkan dengan peraturan pemerintah untuk arahan peraturan sistem zonasi nasional dan peraturan daerah provinsi untuk arahan peraturan zonasi sistem provinsi, serta peraturan daerah kabupaten/kota untuk peraturan zonasi.
- b. Perizinan : diatur oleh pemerintah pusat dan pemerintah daerah menurut kewenangan masing-masing sesuai dengan ketentuan peraturan perundang-undangan. Izin pemanfaatan ruang yang tidak

sesuai dengan rencana tata ruang wilayah dapat dibatalkan, begitu pula izin pemanfaatan ruang yang dikeluarkan dan/atau diperoleh dengan tidak melalui prosedur yang benar dapat pula dibatalkan oleh pemerintah. Setiap pejabat pemerintah yang berwenang menerbitkan izin pemanfaatan ruang dilarang menerbitkan izin yang tidak sesuai dengan rencana tata ruang.

- c. Insentif dan disinsentif : Insentif merupakan perangkat upaya untuk memberikan imbalan terhadap pelaksanaan kegiatan yang sejalan dengan rencana tata ruang, sedangkan disinsentif adalah perangkat untuk mencegah, membatasi pertumbuhan atau mengurangi kegiatan yang tidak sejalan dengan rencana tata ruang. Hal tersebut diberikan dengan tetap menghormati hak masyarakat dan diberikan oleh pemerintah kepada pemerintah daerah ataupun pemerintah daerah kepada pemerintah daerah lainnya dan pemerintah kepada masyarakat.
- d. Sanksi : merupakan tindakan penertiban yang dilakukan terhadap pemanfaatan ruang yang tidak sesuai dengan rencana tata ruang dan peraturan zonasi.

Dalam penataan ruang, setiap orang berhak untuk :

- a. Mengetahui rencana tata ruang.
- b. Menikmati pertambahan nilai ruang sebagai akibat penataan ruang.

- c. Memperoleh penggantian yang layak atas kerugian yang timbul akibat pelaksanaan kegiatan pembangunan yang sesuai dengan rencana tata ruang.
- d. Mengajukan keberatan kepada pejabat berwenang terhadap pembangunan yang tidak sesuai dengan rencana tata ruang di wilayahnya
- e. Mengajukan tuntutan pembatalan izin dan penghentian pembangunan yang tidak sesuai dengan rencana tata ruang kepada pejabat berwenang.
- f. Mengajukan gugatan ganti kerugian kepada pemerintah dan/atau pemegang izin apabila kegiatan pembangunan yang tidak sesuai dengan rencana tata ruang menimbulkan kerugian.

Dalam pemanfaatan ruang, setiap orang wajib :

- a. Menaati rencana tata ruang yang telah ditetapkan.
- b. Memanfaatkan ruang sesuai dengan izin pemanfaatan ruang dari pejabat yang berwenang.
- c. Mematuhi ketentuan yang ditetapkan dalam persyaratan izin pemanfaatan ruang.
- d. Memberikan akses terhadap kawasan yang oleh ketentuan peraturan perundang-undangan dinyatakan sebagai milik umum.

Peran masyarakat dalam penataan ruang, yaitu :

- a. Partisipasi dalam penyusunan rencana tata ruang.
- b. Partisipasi dalam pemanfaatan ruang.

- c. Partisipasi dalam pengendalian pemanfaatan ruang.

2. Peraturan Daerah Kabupaten Gowa Nomor 15 Tahun 2012 tentang Rencana Tata Ruang Kabupaten Gowa Tahun 2012-2032

Rencana Tata Ruang Wilayah (RTRW) Kabupaten Gowa membahas mengenai rencana pola dan struktur ruang yang terdapat di Kabupaten Gowa secara menyeluruh.

a. Rencana pola ruang di Kecamatan Pallangga.

Rencana pola ruang wilayah Kabupaten Gowa terbagi atas kawasan lindung dan kawasan budidaya, dengan tujuan mengoptimalkan pemanfaatan ruang yang sesuai dengan peruntukannya berdasarkan daya dukung dan daya tampung lingkungan.

Kawasan lindung yang memberikan perlindungan terhadap kawasan bawahannya terbagi atas dua, kawasan lindung dan kawasan resapan air. Kawasan lindung di Kabupaten Gowa sebesar ± 25.350 Ha yang tersebar di seluruh wilayah. Adapun daerah resapan air terdiri dari sempadan pantai, sungai, danau dan ruang terbuka hijau kawasan perkotaan. Kawasan budidaya di Kabupaten Gowa terbagi atas :

- 1) Kawasan peruntukan hutan produksi terbatas seluas 20.287 Ha, kawasan peruntukan hutan tetap seluas 23.102 Ha, dan kawasan peruntukan hutan produksi yang dapat dikonversi seluas 309,76 Ha.

- 2) Kawasan peruntukan pertanian yang terbagi atas tanaman pangan lahan basah seluas 33.201 Ha, tanaman pangan lahan kering seluas 16.409 Ha, tanaman hortikultura sebesar 12.386 Ha, perkebunan seluas 11.209 Ha, dan peternakan.
- 3) Kawasan peruntukan perikanan.
- 4) Kawasan peruntukan wilayah pertambangan.
- 5) Kawasan peruntukan industry.
- 6) Kawasan peruntukan pariwisata.
- 7) Kawasan peruntukan permukiman.
- 8) Kawasan peruntukan lainnya.

Peruntukan kawasan lindung di Kecamatan Pallangga, yaitu pada daerah resapan air pada sungai Je'nelata dan sungai Jeneberang. Adapun peruntukan pola ruang untuk Kecamatan Pallangga, ditetapkan sebagai kawasan budidaya yang terdiri atas kawasan budidaya pertanian lahan basah seluas 3.508,96 Ha atau 10,56% dari keseluruhan kawasan pertanian tanaman pangan yang ada di Kabupaten Gowa, kawasan pertanian lahan kering dengan luas 105,20 Ha atau 0,64% dari total keseluruhan kawasan pertanian lahan kering dan kawasan permukiman dengan luas 1.562,22 Ha atau 26,11% dari luas total keseluruhan kawasan perkotaan. Untuk lebih jelasnya mengenai pola ruang Kecamatan Pallangga dapat dilihat pada Tabel 4.1 berikut.

Tabel 4.1 Pola Ruang RTRW Kabupaten Gowa di Kecamatan Pallangga

No.	Peruntukan	Luas (Ha)	Persentase (%)
1	2	3	4
1.	Kawasan budidaya pertanian lahan basah	3.508,96	66,49
2.	Kawasan budidaya pertanian lahan kering	105,20	1,99
3.	Kawasan perairan	102,68	1,95
4.	Kawasan permukiman	1560,42	29,57
Jumlah		5.277,25	100

Sumber : RTRW Kabupaten Gowa Tahun 2012

b. Rencana struktur ruang di Kecamatan Pallangga.

Struktur ruang merupakan susunan pusat-pusat permukiman dan sistem jaringan prasarana dan sarana yang berfungsi sebagai pendukung kegiatan sosial ekonomi masyarakat yang secara hirarkis memiliki hubungan fungsional. Berikut akan dibahas mengenai rencana struktur ruang yang ada di Kecamatan Pallangga.

1) Pusat-pusat kegiatan

Pusat-pusat kegiatan merupakan kawasan perkotaan yang dibagi berdasarkan fungsi sesuai dengan skala yang telah ditetapkan. Adapun pembagian pusat-pusat kegiatan di Kecamatan Pallangga, yaitu :

a) Pusat Kegiatan Nasional (PKN)

Kabupaten Gowa termasuk dalam salah satu wilayah Pusat Kegiatan Nasional Perkotaan Mamminasata, yang didalamnya meliputi beberapa kecamatan yang ada di Kabupaten Gowa seperti Kecamatan Pallangga, Kecamatan

Bajeng, Kecamatan Bajeng Barat, Kecamatan Barombong, Kecamatan Manuju, Kecamatan Pattalassang, Kecamatan Parangloe, Kecamatan Bontonompo, dan Kecamatan Bontonompo Selatan.

b) Pusat Pelayanan Lingkungan (PPL)

Pusat Pelayanan Lingkungan meliputi pusat-pusat permukiman yang berfungsi untuk melayani kegiatan skala antar desa. Sehingga, Kecamatan Pallangga sebagai wilayah yang termasuk dalam Kawasan Perkotaan Mamminasata difungsikan sebagai Pusat Permukiman Pallangga.

2) Sistem jaringan prasarana utama

Sistem jaringan prasarana utama terbagi atas sistem jaringan transportasi darat, sistem jaringan perkeretaapian, dan sistem jaringan monorel yang ditetapkan untuk beberapa kecamatan di Kabupaten Gowa. Sedangkan, untuk Kecamatan Pallangga sistem jaringan prasarana utama hanya dibagi menjadi sistem jaringan transportasi darat berupa sistem jaringan jalan.

a) Sistem jaringan jalan

Sistem jaringan jalan di Kabupaten Gowa terdiri dari jaringan jalan arteri primer, kolektor primer, arteri sekunder, local dan jaringan jalan bebas hambatan. Sedangkan, untuk sistem jaringan jalan di Kecamatan Pallangga hanya terbagi atas dua yaitu jalan arteri primer dan jalan local. Dengan

Panjang masing-masing jalan untuk arteri primer sebesar 17.378,78 m atau 17,38 Km dan untuk jalan local sepanjang 96.649,07 atau 96,65 Km.

(1) Jaringan jalan

Rencana pengembangan jaringan jalan untuk Kecamatan Pallangga berupa rencana jalan arteri primer dan arteri sekunder. Jaringan jalan arteri primer direncanakan pengembangan Jalan Trans Sulawesi dan pengembangan jalan lingkar luar atau Bypass Mamminasata dengan Panjang mencapai 6.677,41 m atau 6,68 KM. Sedangkan untuk jaringan jalan arteri sekunder, direncanakan jalan untuk menghubungkan Kota Makassar dengan Kawasan Perkotaan Sunggumisana dan Kawasan Perkotaan Takalar dengan Panjang jalan hingga 6.318,24 M atau 6,32 Km.

(2) Jaringan pelayanan prasarana lalu lintas dan angkutan jalan

Lalu lintas dan angkutan jalan terdiri dari lajur, jalur atau jalan khusus angkutan massal berupa terminal dan fasilitas pendukung lalu lintas dan angkutan jalan. Dengan tujuan mewujudkan keamanan, keselamatan, ketertiban, kelancaran berlalu lintas, dan mendukung kebutuhan angkutan massal.

Adapun jaringan prasarana lalu lintas dan angkutan jalan yang ada di Kecamatan Pallangga yaitu Terminal Cappa Bungaya tipe B yang terletak di Jalan Poros Pallangga.

- b) Sistem jaringan transportasi angkutan sungai dan penyeberangan

Transportasi angkutan sungai dan penyeberangan dikembangkan untuk melayani pergerakan keluar masuk arus penumpang dan barang yang menghubungkan antara Kabupaten Gowa dengan Pusat Permukiman di Kabupaten Takalar melalui Sungai Jeneberang.

Adapun simpul transportasi penyeberangan berupa dermaga penyeberangan yang ada di Kecamatan Pallangga, yaitu pelabuhan penyeberangan yang terletak di Desa Taeng.

- 3) Sistem jaringan prasarana lainnya

Sistem jaringan prasarana lainnya di Kabupaten Gowa terbagi atas sistem jaringan energi, sistem jaringan telekomunikasi, sistem jaringan sumber daya air, dan sistem prasarana pengelolaan lingkungan.

- a) Sistem jaringan energi

Sistem jaringan energi terbagi atas dua, yaitu pembangkit tenaga listrik dan jaringan transmisi dan prasarana tenaga listrik. Adapun sistem jaringan energi yang

terdapat di Kecamatan Pallangga yaitu jaringan transmisi berupa Saluran Udara Tegangan Tinggi (SUTT). Berikut merupakan pembagian SUTT.

- (1) SUTT kapasitas 70 (tujuh puluh) KV yang menghubungkan GI Tello-GI Borongloe;
- (2) SUTT kapasitas 150 (seratus lima puluh) KV yang menghubungkan GI Tello-GI Sungguminasa-GI Takalar dan menghubungkan GI Tello-GI Sungguminasa-GI Tanjung Bunga; dan
- (3) Rencana pengembangan SUTT kapasitas 150 (seratus lima puluh) KV yang menghubungkan GI Tello – GI Borongloe.

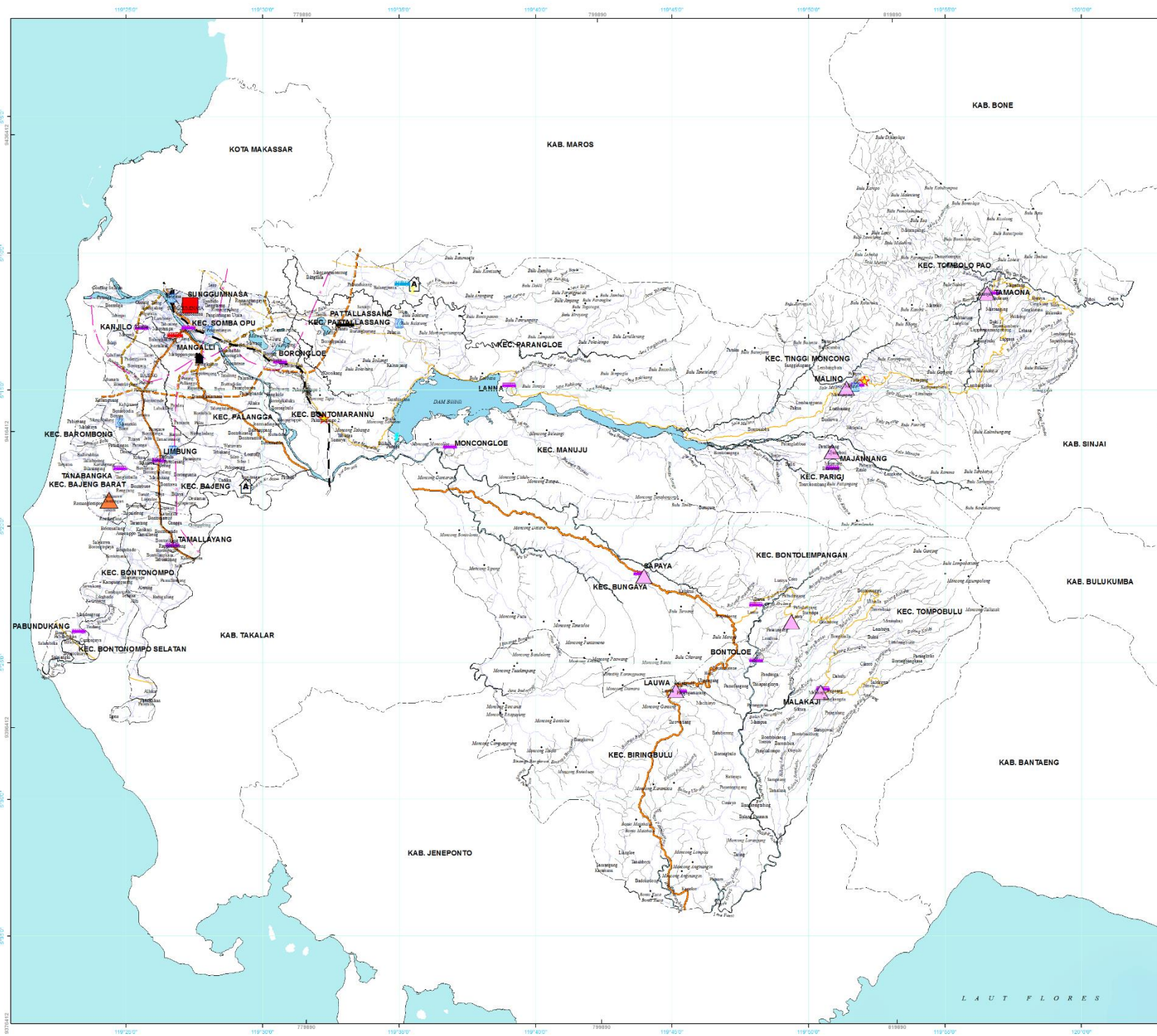
b) Sistem jaringan telekomunikasi

Sistem jaringan telekomunikasi bertujuan untuk meningkatkan aksesibilitas masyarakat dan dunia usaha terhadap layanan telekomunikasi. Sistem jaringan telekomunikasi terdiri dari jaringan teresterial dan satelit. Adapun sistem jaringan telekomunikasi di Kecamatan Pallangga, yaitu jaringan bergerak seluler berupa Menara *Base Transceiver Station* (BTS) telekomunikasi yang ditetapkan sesuai dengan peraturan perundang-undangan.

c) Sistem jaringan sumber daya air

Sistem jaringan sumber daya air terdiri dari konservasi sumber daya air, pendayagunaan sumber daya air, dan pengendalian daya rusak air. Sumber air yang dimaksudkan terbagi atas air permukaan pada sungai, bendungan, waduk, embung, sumber air permukaan lainnya, dan air tanah pada Cekungan Air Tanah (CAT).

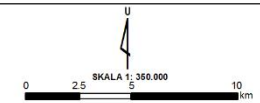
Sistem jaringan sumber daya air yang ada di Kecamatan Pallangga berupa sumber air di wilayah sungai jeneberang dan bendungan kampili.



PEMERINTAH KABUPATEN GOWA

**RENCANA TATA RUANG WILAYAH
KABUPATEN GOWA
TAHUN 2012-2032**

**PETA RENCANA
STRUKTUR RUANG**



Proyeksi: Transverse Mercator
Sistem Grid: Grid Geografis dan Grid Universal Transverse Mercator
Datum Horizontal: WGS 1984 Zona 50 S

DIAGRAM LOKASI



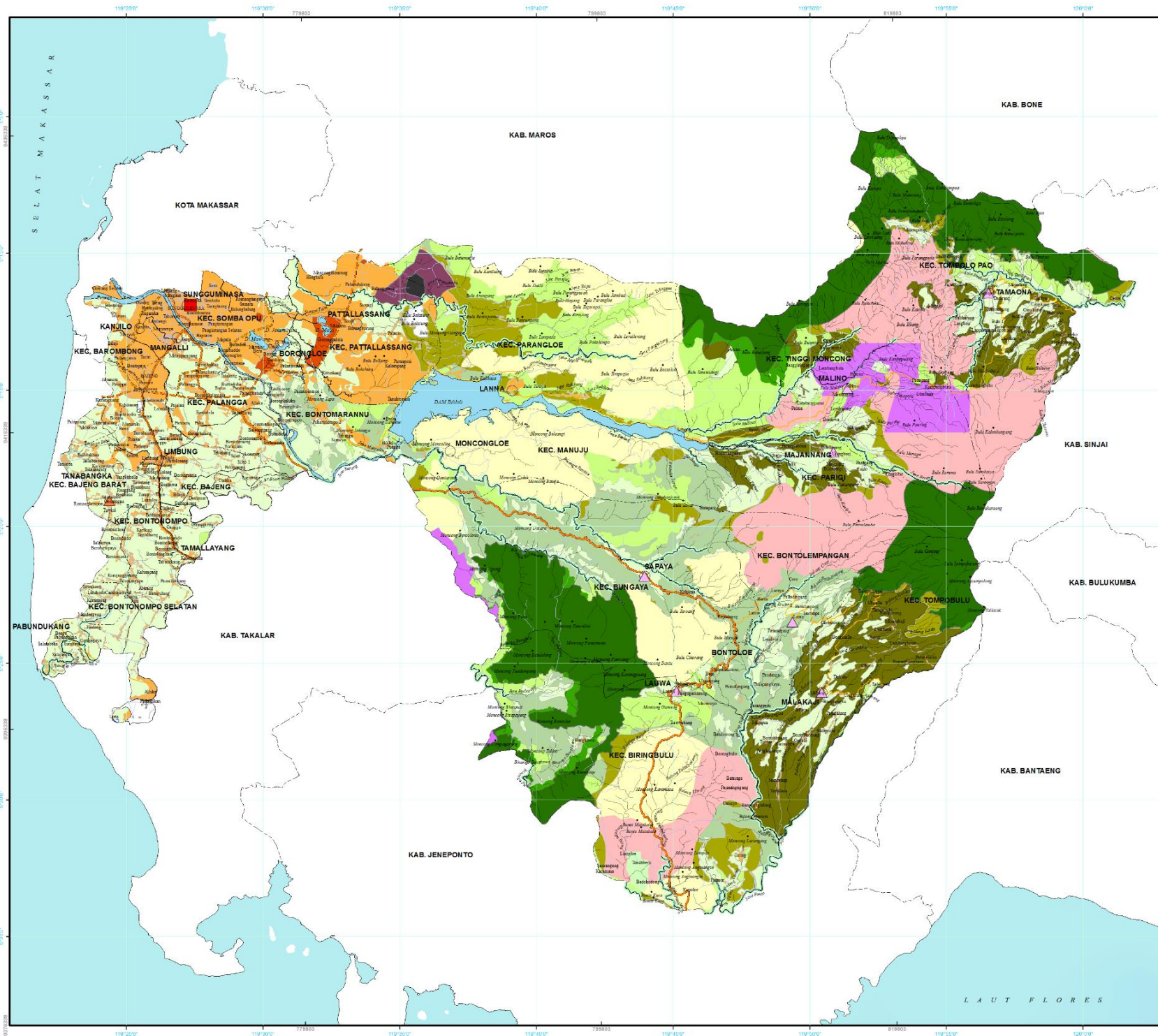
KETERANGAN:

- | | |
|--------------------------------|---------------------------------|
| PKN | Rencana Terminal Tipe A |
| PKL | Terminal Tipe B |
| PPK | Terminal Tipe C |
| Ibukota | Rencana Terminal Barang |
| Ibukota Kab/Kota | Jalan Arteri Primer |
| Titik Kotinggian | Jalan Kolektor Primer |
| Batas Administrasi | Jalan Kolektor Sekunder |
| Batas Kabupaten | Jalan Lokal Primer |
| Batas Kecamatan | Jalan Lokal Sekunder |
| Sistem Jaringan Air Bersih | Rencana Jalan Arteri Primer |
| IPA | Rencana Jalan Arteri Sekunder |
| Sistem Jaringan Telekomunikasi | Rencana Jalan Kolektor Sekunder |
| STO | Rencana Rel Kereta Api |
| BTS | Lokasi TPA |
| Sistem Jaringan Energi | Hankam |
| PLTA | Ganis Pantai |
| Gardu Induk | Danau |
| Jaringan GUTET | DAM |
| | Sungai |

BUPATI GOWA,

H. ICHSAN YASIN LIMPO

SURvei PETA
- Peta Rupa Bumi Indonesia Skala
1:50,000 Edisi I - Janis 1991 Balai Kartografi,
- Cina Daftar Riwayat Tahun 2009
- Peta Administrasi Kab. Gowa Badan Peta. Gowa Tahun 2010
- Peta Rencana Struktur Ruang Mammnesia Tahun 2010
- Hasil Analisis Tim Perencana Tahun 2010
- Ket. Batas Administrasi Kabupaten dan Kecamatan merupakan batas indikasi



PEMERINTAH KABUPATEN GOWA

**RENCANA TATA RUANG WILAYAH
KABUPATEN GOWA
TAHUN 2012-2032**

PETA RENCANA POLA RUANG



SKALA 1: 350.000



Proyeksi: Transverse Mercator
Sistem Grid: Grid Geografis dan Grid Universal Transverse Mercator
Datum: WGS 1984 Zona 50 S

DIAGRAM LOKASI



KETERANGAN:

- | | |
|--|--|
| <p>Pusat Kegiatan</p> <ul style="list-style-type: none"> ■ PKN ▲ PKLp ▲ PPK <p>Ibukota</p> <ul style="list-style-type: none"> ○ Ibukota Kab/Kota ○ Ibukota Kecamatan • Tiket ketinggian <p>Batas Administrasi</p> <ul style="list-style-type: none"> — Batas Kabupaten — Batas Kecamatan <p>Jalan</p> <ul style="list-style-type: none"> — Jalan Arteri Primer — Jalan Kolektor Primer — Jalan Kolektor Sekunder — Jalan Lokal Primer — Jalan Lokal Sekunder <p>Ubin</p> <ul style="list-style-type: none"> — DAM — Sungai | <p>Rencana Jalan</p> <ul style="list-style-type: none"> — Rencana Jalan Arteri Primer — Rencana Jalan Arteri Sekunder — Rencana Jalan Kolektor Sekunder <p>Kawasan Lindung</p> <ul style="list-style-type: none"> ■ Hutan Konservasi ■ Hutan Lindung ■ Kawasan Lindung Kabupaten ■ Sempadan Sungai ■ Sempadan Danau <p>Kawasan Budidaya Hutan</p> <ul style="list-style-type: none"> ■ Hutan Produksi Tetap ■ Hutan Produksi Torbatas ■ Hutan Produksi Yang Dapat Dikonversi <p>Kawasan Budidaya</p> <ul style="list-style-type: none"> ■ Kawasan Budidaya Agroforestry ■ Kawasan Budidaya Hortikultura ■ Kawasan Budidaya Perikanan ■ Kawasan Budidaya Perkebunan ■ Kawasan Budidaya Pertanian Lahan Basah ■ Kawasan Budidaya Pertanian Lahan Kering ■ Kawasan Industri ■ Kawasan Pendidikan ■ Kawasan Pemukiman ■ TPA |
|--|--|

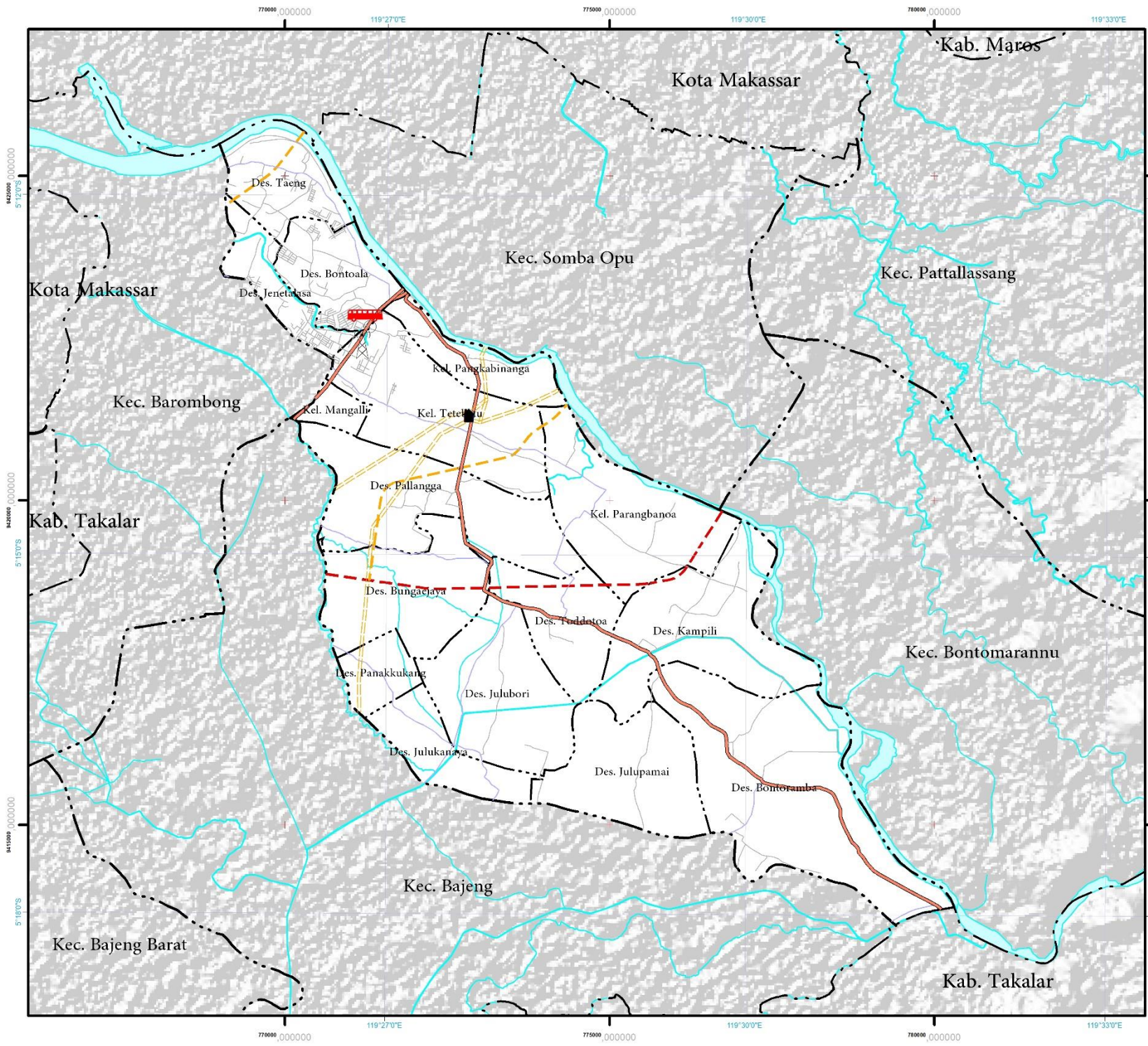
BUPATI GOWA,

H. ICHSAN YASIN LIMPO

DAFTAR PUSTAKA

- Peta Rupa Bumi Indonesia Skala 1:50.000 Edisi II Tahun 1991 Bakosurtanal.
- Cita Rencana Kota Tahun 2003
- Peta Administrasi Kab. Gowa Skala 1:50.000
- Peta Peruntukan Kawasan Hutan dan Perairan (RZWI) Wilayah VII Sulawesi Selatan Tahun 1999
- Hasil Analisis Tm Peruntukan Tahun 2010

Kat. Batas administrasi Kabupaten dan kecamatan merupakan batas indikasi





UNIVERSITAS ISLAM NEGERI ALAUDDIN MAKASSAR
FAKULTAS SAINS DAN TEKNOLOGI
JURUSAN TEKNIK PERENCANAAN WILAYAH DAN KOTA
2019

PETA STRUKTUR RUANG (RTRW KAB GOWA)
KECAMATAN PALLANGGA



N
 1:80.000
 0 0,475 0,95 1,9 2,85 3,8
 KM

DIAGRAM LOKASI



Kecamatan Pallangga

KETERANGAN :

<p>IBU KOTA PEMERINTAH</p> <p>○ Ibukota Kecamatan</p> <p>BATAS ADMINISTRASI</p> <p>--- Batas Kabupaten</p> <p>--- Batas Kecamatan</p> <p>JARINGAN TRANSPORTASI</p> <p>— Jalan Arteri Primer</p> <p>— Jalan Lokal Primer</p> <p>— Jalan Lokal Sekunder</p> <p>— Rencana Jalan Arteri</p> <p>— Rencana Jalan Arteri Sekunder</p> <p>Terminal Tipe B</p> <p>JARINGAN TELEKOMUNIKASI</p> <p>⊠ BTS</p>	<p>PERAIRAN</p> <p>— Sungai</p> <p>— Anak Sungai</p> <p>JARINGAN ENERGI</p> <p>■ Gardu Induk</p> <p>— Jaringan SUTET</p>
---	--

NAMA DOSEN PEMBIMBING :

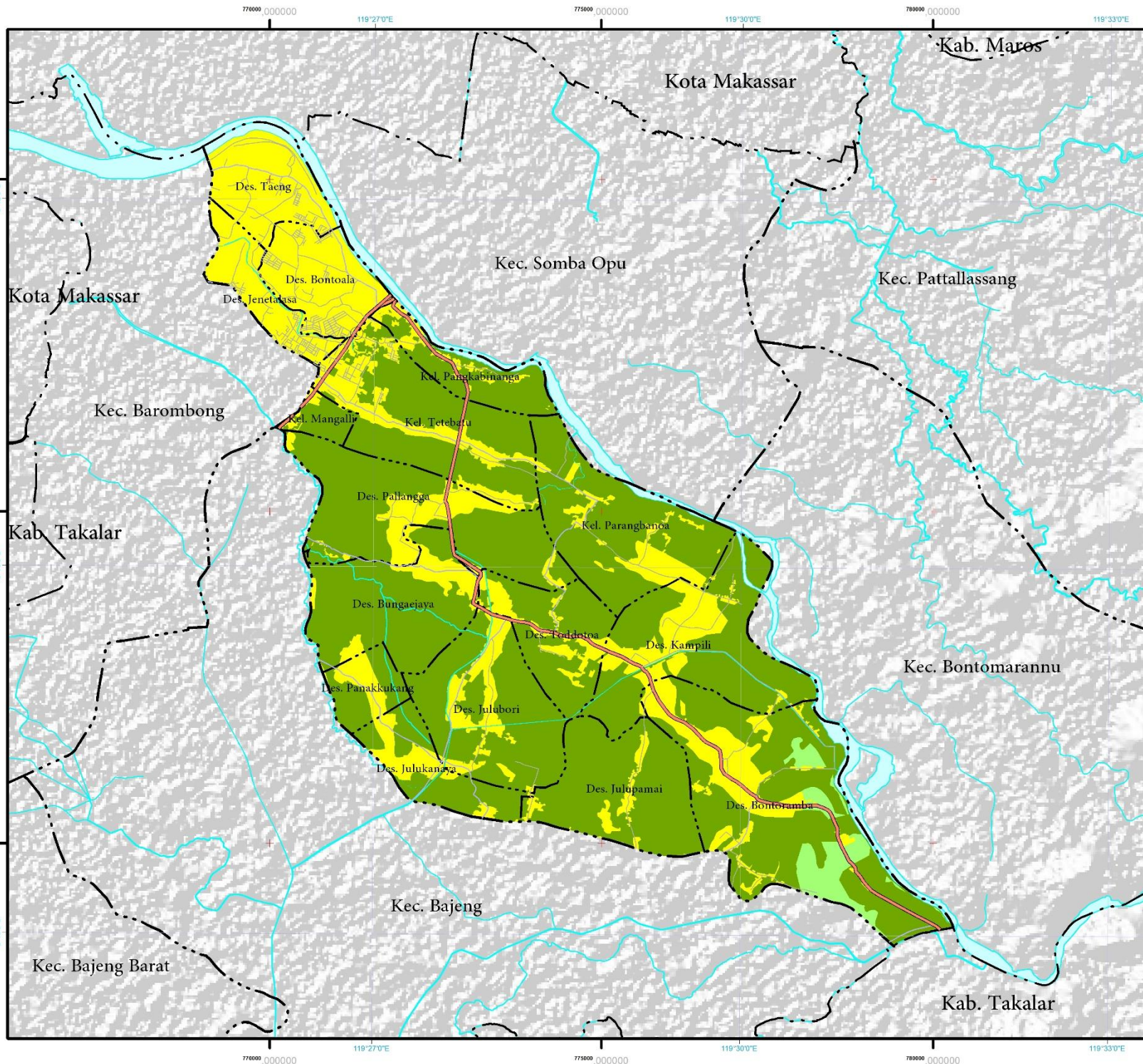
- Dr. Ir. Syafri, M.Si
- Abd Azis Hatuina, S.T.,M.T

NAMA MAHASISWA :

Syaufina Megawati Aulia Awad 60800115057

SUMBER PETA :

- RBI 1:50.000 dan 1 : 25.000 Tahun 2017
- PODES Tahun 2014 (Badan Pusat Statistik)
- RTRW Kabupaten Gowa Tahun 2012 - 2032
- Survey Lapangan Tahun 2019

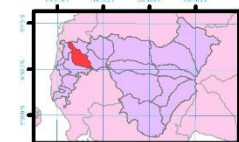


UNIVERSITAS ISLAM NEGERI ALAUDDIN MAKASSAR
 FAKULTAS SAINS DAN TEKNOLOGI
 JURUSAN TEKNIK PERENCANAAN WILAYAH DAN KOTA

PETA POLA RUANG (RTRW KABUPATEN GOWA)
 KECAMATAN PALLANGGA, KABUPATEN GOWA



DIAGRAM LOKASI



Kecamatan Pallangga

KETERANGAN :

- | | |
|----------------------------------|-----------------|
| IBU KOTA PEMERINTAH | PERAIRAN |
| ○ Ibukota Kecamatan | — Sungai |
| BATAS ADMINISTRASI | — Anak Sungai |
| --- Batas Kabupaten | |
| --- Batas Kecamatan | |
| JARINGAN TRANSPORTASI | |
| — Jalan Arteri Primer | |
| — Jalan Lokal Primer | |
| — Jalan Lokal Sekunder | |
| POLA RUANG | |
| — Kawasan Pertanian Lahan Kering | |
| — Kawasan Permukiman | |
| — Kawasan Pertanian Lahan Basah | |

NAMA DOSEN PEMBIMBING :

- Dr. Ir. Syafrī, M.Si
- Abd Azis Hatuina, S.T., M.T

NAMA MAHASISWA :

Syaufina Megawati Aulia Awad 60800115057

SUMBER PETA :

- RBI 1:50.000 dan 1 : 25.000 Tahun 2017
- PODES Tahun 2014 (Badan Pusat Statistik)
- RTRW Kabupaten Gowa Tahun 2012 - 2032
- Survey Lapangan Tahun 2019

3. Rencana Tata Ruang Kawasan Mamminasata

Rencana Tata Ruang Kawasan Metropolitan Mamminasata telah diatur dalam Peraturan Presiden No. 55 Tahun 2011. Kawasan Metropolitan Mamminasata merupakan salah satu Kawasan Strategis Nasional (KSN) yang mempunyai pengaruh sangat penting secara nasional yang memerlukan penanganan pembangunan lintas wilayah dan lintas sector secara terpadu, sesuai dengan amanat dari Undang-Undang No.26 Tahun 2007 tentang Penataan Ruang dan Peraturan Pemerintah No. 26 Tahun 2008 tentang RTRWN.

Luas Kawasan Metropolitan Mamminasata yaitu 2.462,30 Km² atau 246.230 Ha, yang mencakup 46 kecamatan dari 4 Kabupaten yang termasuk didalamnya., yaitu Kota Makassar, Kabupaten Gowa, Kabupaten Takalar, dan Kabupaten Maros.

Rencana Tata Ruang Kawasan Perkotaan Mamminasata berperan sebagai alat operasionilisasi dari Rencana Tata Ruang Wilayah Nasional dan sebagai alat koordinasi pelaksanaan pembangunan di Kawasan Perkotaan Mamminasata. Rencana Tata Ruang Kawasan Perkotaan Mamminasata berfungsi sebagai pedoman untuk :

- 1) Penyusunan rencana pembangunan di Kawasan Perkotaan Mamminasata;
- 2) Pemanfaatan keterpaduan dan pengendalian pemanfaatan ruang di Kawasan Perkotaan Mamminasata;

- 3) Perwujudan keterpaduan, keterkaitan, dan keseimbangan perkembangan antar wilayah Kabupaten/Kota, serta keserasian antar-sektor di Kawasan Perkotaan Mamminasata;
- 4) Penetapan lokasi dan fungsi ruang untuk investasi di Kawasan Perkotaan Mamminasata;
- 5) Penataan ruang wilayah Provinsi dan Kabupaten/Kota di Kawasan Perkotaan Mamminasata;
- 6) Pengelolaan Kawasan Perkotaan Mamminasata; dan
- 7) Perwujudan keterpaduan rencana pengembangan kawasan Perkotaan Mamminasata dengan kawasan disekitarnya.

Kabupaten Gowa sebagai salah satu kawasan yang termasuk dalam Rencana Tata Ruang Kawasan Metropolitan Mamminasata memiliki 11 Kecamatan yang termasuk dalam cakupannya, salah satu kecamatan yang termasuk adalah Kecamatan Pallangga. Berikut akan dibahas mengenai rencana pola ruang dan struktur ruang di Kecamatan Pallangga yang disesuaikan dengan Peraturan Presiden No. 55 Tahun 2011.

a. Rencana struktur ruang di Kecamatan Pallangga.

Rencana struktur ruang Kawasan Perkotaan Mamminasata ditetapkan dengan tujuan untuk meningkatkan pelayanan pusat-pusat kegiatan, meningkatkan kualitas dan kangkauan pelayanan sistem jaringan prasarana, serta meningkatkan fungsi kawasan perkotaan inti dan kawasan perkotaan sekitarnya. Rencana struktur ruang Kawasan Perkotaan Mamminasata berfungsi sebagai

penunjang dan penggerak kegiatan sosial ekonomi masyarakat yang secara hierarki memiliki hubungan fungsional.

1) Rencana sistem pusat permukiman

Rencana sistem pusat permukiman di Kawasan Perkotaan Mamminasata terdiri atas pusat kegiatan di kawasan perkotaan inti dan pusat kegiatan di kawasan perkotaan di sekitarnya. Sedangkan, Kecamatan Pallangga termasuk dalam pusat kegiatan di kawasan perkotaan sekitar, yang berfungsi sebagai pusat kegiatan dengan menjadi penyeimbang perkembangan dari kawasan perkotaan inti. Adapun pusat kegiatan di kawasan sekitar terletak di Kawasan Perkotaan Sungguminasa. yaitu :

- a) Pusat pemerintahan kabupaten dan/atau kecamatan;
- b) Pusat perdagangan dan jasa skala regional;
- c) Pusat pelayanan Pendidikan tinggi;
- d) Pusat pelayanan olahraga;
- e) Pusat pelayanan kesehatan;
- f) Pusat kegiatan industry manufaktur;
- g) Pusat pelayanan sistem angkutan umum penumpang dan angkutan barang regional;
- h) Pusat kegiatan pertahanan dan keamanan negara;
- i) Pusat kegiatan pariwisata;
- j) Pusat kegiatan pertanian.

2) Rencana sistem jaringan prasarana

Rencana sistem jaringan prasarana Kawasan Perkotaan Mamminasata meliputi sistem jaringan transportasi, energi, telekomunikasi, sumber daya air, dan prasarana perkotaan.

a) Jaringan transportasi

Sistem jaringan transportasi darat yang ada di Kecamatan Pallangga terdiri dari sistem jaringan jalan, dan sistem jaringan transportasi sungai dan penyeberangan.

Sistem jaringan jalan di Kecamatan Pallangga terdiri dari jalan arteri primer sepanjang 17.384,18 m atau 17,38 Km dan jalan lokal sepanjang 102.171,1 m atau 10,22 Km. Selain itu, terdapat perencanaan jaringan jalan arteri berupa rencana jaringan jalan Trans Sulawesi sepanjang 6.677,41 m atau 6,68 Km dan jalan Bypass Mamminasata sepanjang 1.679,28 m atau 1,68 Km.

Selain sistem jaringan jalan, terdapat pula terminal penumpang tipe B yang terletak di Terminal Cappa Bungaya Jalan Poros Pallangga, Kecamatan Pallangga Kabupaten Gowa.

Adapun simpul transportasi penyeberangan berupa dermaga penyeberangan yang ada di Kecamatan Pallangga, yaitu pelabuhan penyeberangan yang terletak di Desa Taeng.

b) Jaringan energi

Sistem jaringan energi ditetapkan dalam rangka memenuhi kebutuhan energi dalam jumlah cukup dan menyediakan akses berbagai jenis energi bagi masyarakat untuk kebutuhan sekarang dan masa datang.

Sistem jaringan energi yang terdapat di Kecamatan Pallangga, yaitu jaringan transmisi tenaga listrik berupa saluran udara tegangan tinggi (SUTT), sebaran Gardu Induk (GI Borongloe), dan Gardu Asli (150 KV).

c) Jaringan telekomunikasi

Sistem jaringan telekomunikasi ditetapkan dalam rangka meningkatkan aksesibilitas masyarakat dan dunia usaha terhadap layanan telekomunikasi.

Sistem jaringan telekomunikasi yang terdapat di Kecamatan Pallangga, yaitu sistem jaringan teresterial yang meliputi jaringan bergerak seluler berupa Menara *Base Transceiver Station* Telekomunikasi..

d) Jaringan prasarana perkotaan

Sistem jaringan prasarana perkotaan ditetapkan dalam rangka meningkatkan kualitas dan jangkauan pelayanan perkotaan yang dikembangkan secara terintegrasi dan disesuaikan dengan kebutuhan untuk mendukung pertumbuhan ekonomi.

Sistem jaringan prasarana perkotaan di Kecamatan Pallangga meliputi jaringan irigasi primer, jaringan irigasi sekunder dan jaringan irigasi tersier.

Agar lebih jelas mengenai rencana struktur ruang RTR Kawasan Metropolitan Mamminasata di Kecamatan Pallangga, dapat dilihat pada Gambar 4. 5 berikut.

b. Rencana pola ruang di Kecamatan Pallangga.

Rencana pola ruang Kecamatan Pallangga yang terdapat dalam dokumen Rencana Tata Ruang Kawasan Perkotaan Mamminasata terbagi atas kawasan lindung dan kawasan budidaya yang terbagi atas beberapa zona. Kawasan lindung Kecamatan Pallangga termasuk dalam Zona L2, sedangkan kawasan budidaya termasuk dalam Zona B4 dan Zona B5.

Kawasan lindung zona L2, merupakan kawasan perlindungan setempat yang terdiri dari kawasan sempadan sungai, kawasan sekitar danau atau waduk, dan kawasan ruang terbuka hijau kota.

Kawasan budidaya untuk Kecamatan Pallangga termasuk dalam zona B4 dan B5. Zona B4 merupakan zona dengan karakteristik kawasan yang memiliki kualitas daya dukung lingkungan rendah serta kualitas pelayanan sarana dan prasarana sedang. Zona B4 terdiri atas kawasan peruntukan perumahan

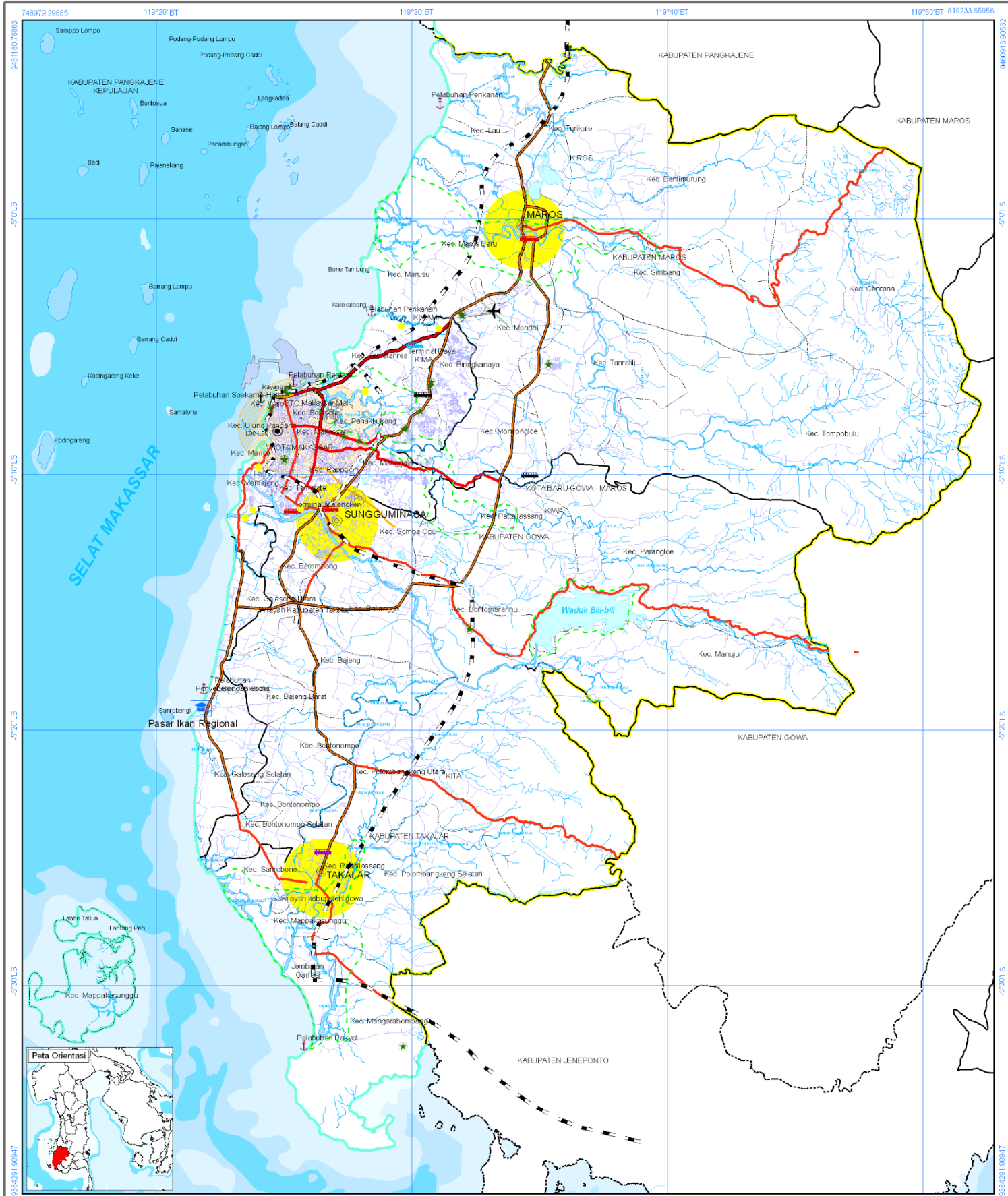
kepadatan rendah, pertanian lahan basah, pertanian lahan kering, perkebunan, perikanan, peternakan, dan peruntukan agro industry.

Zona B5 merupakan zona dengan karakteristik sebagai kawasan yang memiliki kualitas daya dukung lingkungan rendah. Zona B5 terdiri atas kawasan peruntukan perumahan kepadatan rendah, pertanian tanaman pangan dan pertanian tanaman pangan irigasi teknis. Penjelasan lebih rinci mengenai rencana pola ruang Kecamatan Pallangga, dapat dilihat pada Tabel 4.2 dan Gambar 4.6 berikut.


Tabel 4.2 Pola ruang RTR Kawasan Metropolitan Mamminasata di Kecamatan Pallangga

No	Zona	Luas (Ha)	Persentase (%)
1	2	3	4
1	Budidaya B4	0,36	0,01
2	Budidaya B5	5049,96	96,61
3	Lindung L2	176,93	3,38
Jumlah		5.227,25	100

Sumber : RTR Kawasan Metropolitan Mamminasata Tahun 2017



**RENCANA STRUKTUR RUANG
KAWASAN PERKOTAAN MAMMINASATA**
(Pekerjaan Umum dan Perhubungan)

 **DIREKTORAT JENDERAL PENATAAN RUANG
DEPARTEMEN PEKERJAAN UMUM**

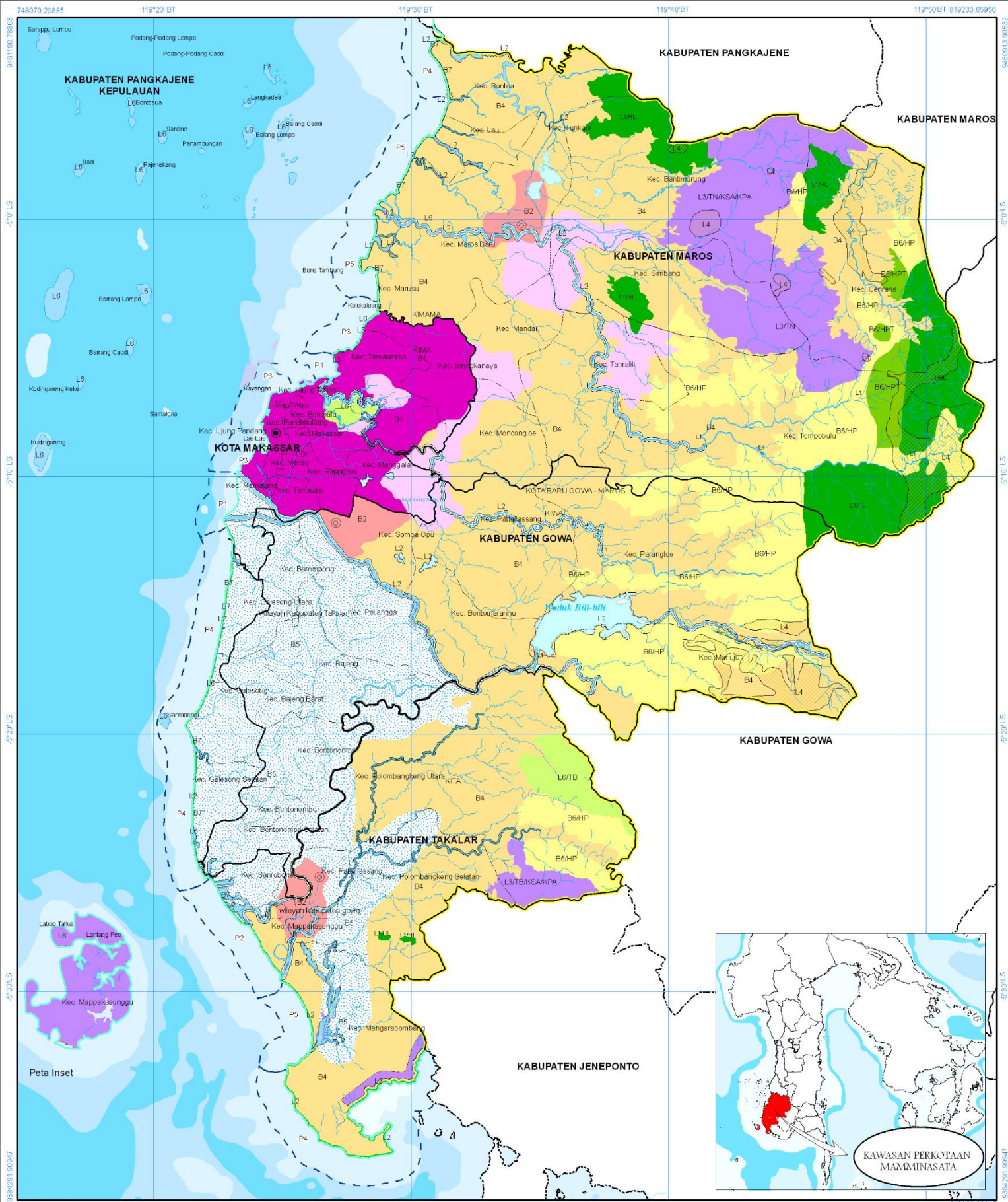
KETERANGAN :

IBUKOTA	 Bukota Provinsi	 Bandar Udara Internasional	 Pendidikan Tinggi Maritim
BIGASADMINISTRASI	 Bukota Kabupaten	 Stasiun Kereta Api	 Kawasan Peruntukan Pertahanan dan Keamanan Negara
Batas Kabupaten	 - - - - -	 Terminal Tipe A	 Instalasi Pengolahan Air Limbah (IPAL)
Batas Kecamatan	 - - - - -	 Terminal Tipe B	 Instalasi Pengolahan Air Murni (IPAM) PDAM
Batas Wilayah Kawasan Perkotaan Mamminasata	 - - - - -	 Terminal Tipe C	 Instalasi Air Murni (GK)
TRANSPORASI	 Jalan Arteri Primer	 Pelabuhan	
	 Jalan Bebas Hambatan	 Danau atau Waduk	
	 Jalan Kolektor Primer	 Sungai	
	Jalan Lokal	Arahkan Banjir	
	Jalan Tol		
	Rencana Jalur Kereta Api	RUSAK KEKADARAN	
	Jalur kereta api perkotaan	Kawasan Perkotaan Inti	
	Pelabuhan Utama	Kawasan Perkotaan	
	Pelabuhan Perikanan	Kawasan Perkotaan D. Sekitar	

SKALA 1 : 250.000

SUMBER PETA :

- PetarB/Bakosurtanall.50.000
- SIMTARUS Sulawesi Selatan
- Peta Kawasan Hutan
- RTRW Mamminasata
- JICA



**RENCANA POLA RUANG
KAWASAN PERKOTAAN MAMMINASATA**


**DIREKTORAT JENDERAL PENATAAN RUANG
DEPARTEMEN PEKERJAAN UMUM**

KETERANGAN :

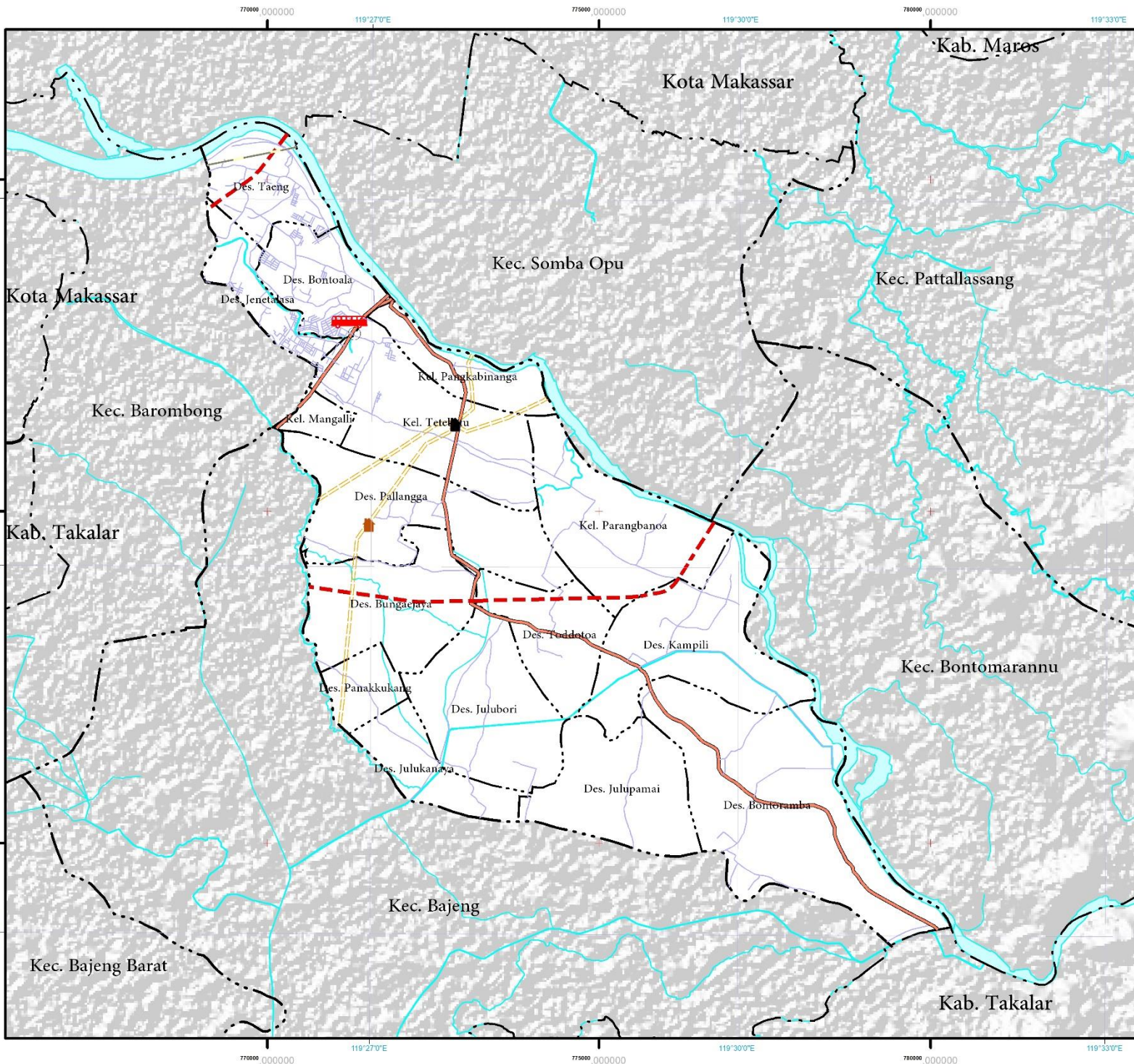
- IBU KOTA**
 ● Ibu kota Provinsi
 ○ Ibu kota Kabupaten
- BATAS ADMINISTRASI**
 - - - Batas Kabupaten
 - - - Batas Kecamatan
 - - - Batas Wilayah Mamminasata
- KAWASAN PENYANGGA**
 P1 Zona P1
 P2 Zona P2
 P3 Zona P3
 P4 Zona P4
 P5 Zona P5

- KAWASAN LINDUNG**
- L1 Zona L1
 - L2 Zona L2
 - L3 Zona L3
 - L4 Zona L4
 - L5 Zona L5
 - L6 Zona L6
 - L7 Zona L7

- KAWASAN BUDI DAYA**
- B1 Zona B1
 - B2 Zona B2
 - B3 Zona B3
 - B4 Zona B4
 - B5 Zona B5
 - B6 Zona B6
 - B7 Zona B7



SUMBER PETA :
 - Peta RBI Bakosurtanal 1:50.000
 - SIMTA RUS Sulawesi Selatan
 - Peta Kawasan Hutan
 - RTRW Mamminasata
 - JICA



UNIVERSITAS ISLAM NEGERI ALAUDDIN MAKASSAR
 FAKULTAS SAINS DAN TEKNOLOGI
 JURUSAN TEKNIK PERENCANAAN WILAYAH DAN KOTA
 2019

STRUKTUR RUANG (RTR MAMINASATA)
 KECAMATAN PALLANGGA KABUPATEN GOWA




DIAGRAM LOKASI



Kecamatan Pallangga

KETERANGAN :

- | | |
|--------------------------------|-----------------|
| IBU KOTA PEMERINTAH | PERAIRAN |
| ○ Ibukota Kecamatan | Sungai |
| BATAS ADMINISTRASI | Anak Sungai |
| --- Batas Kabupaten | |
| --- Batas Kecamatan | |
| JARINGAN TRANSPORTASI | |
| Jalan Arteri Primer | |
| Jalan Lokal | |
| Rencana Jalan Arteri | |
| Terminal Tipe B | |
| JARINGAN TELEKOMUNIKASI | |
| Rencana Jaringan Telepon | |
| JARINGAN ENERGI | |
| Gardu Induk | |
| Gardu Asli | |
| Jaringan SUTET | |

NAMA DOSEN PEMBIMBING :

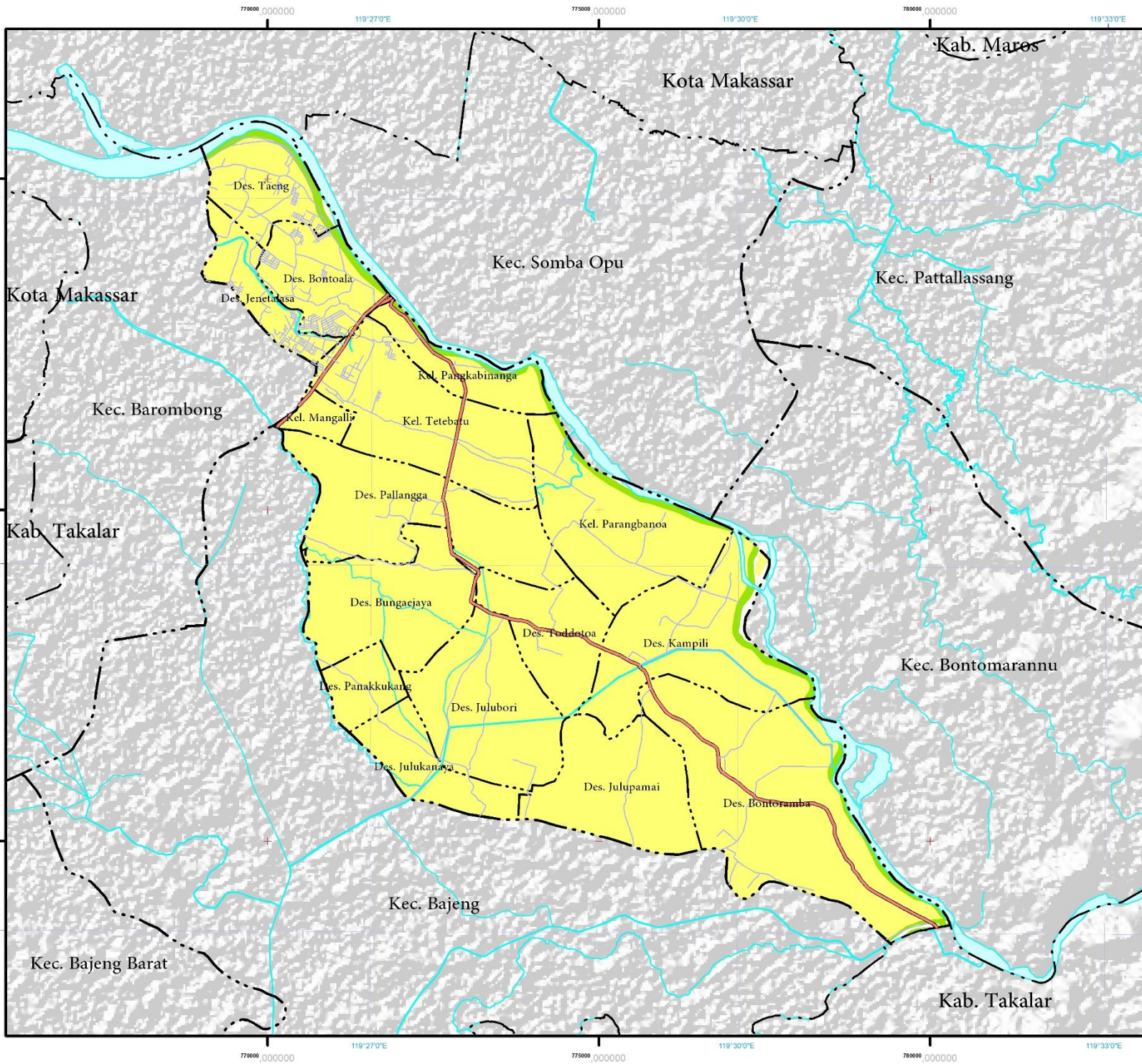
- Dr. Ir. Syafril, M.Si
- Abd Azis Hatuina, S.T.,M.T

NAMA MAHASISWA :

Syaufiqina Megawati Aulia Awad 60800115057

SUMBER PETA :

- RBI 1:50.000 dan 1 : 25.000 Tahun 2017
- PODES Tahun 2014 (Badan Pusat Statistik)
- RTRW Kawasan Metropolitan Maminasata Tahun 2011 - 2031
- Survey Lapangan Tahun 2019



UNIVERSITAS ISLAM NEGERI ALAUDDIN MAKASSAR
 FAKULTAS SAINS DAN TEKNOLOGI
 JURUSAN TEKNIK PERENCANAAN WILAYAH DAN KOTA
 2019

PETA POLA RUANG (RTR MAMINASATA)
 KECAMATAN PALLANGGA KABUPATEN GOWA



DIAGRAM LOKASI



Kecamatan Pallangga

KETERANGAN :

- | | |
|------------------------------|-------------------------|
| IBU KOTA PEMERINTAH | PERAIRAN |
| ○ Ibukota Kecamatan | Sungai |
| BATAS ADMINISTRASI | Anak Sungai |
| --- Batas Kabupaten | |
| --- Batas Kecamatan | |
| JARINGAN TRANSPORTASI | |
| Jalan Arteri Primer | |
| Jalan Lokal | |
| KAWASAN LINDUNG | KAWASAN BUDIDAYA |
| L2 | B4 |
| | B5 |

L2	perlindungan setempat sebagaimana melindungi sungai dan RTH kota dari kegiatan budidaya yang dapat mengganggu kelestarian fungsinya
B4	perumahan kepadatan rendah, pertanian lahan basah pertanian lahan kering, perkebunan, perikanan peternakan, agro industri
B5	perumahan kepadatan rendah, pertanian tanaman pangan dan pertanian tanaman pangan irigasi teknis

NAMA DOSEN PEMBIMBING :

- Dr. Ir. Syafrī, M.Si
- Abd Azis Hatuina, S.T.,M.T

NAMA MAHASISWA :

Syaucina Megawati Aulia Awad 60800115057

SUMBER PETA :

- RBI 1:50.000 dan 1 : 25.000 Tahun 2017
- PODES Tahun 2014 (Badan Pusat Statistik)
- RTRW Kawasan Metropolitan Maminasata Tahun 2011 - 2031

B. Gambaran Umum Kabupaten Gowa

Kabupaten Gowa termasuk dalam salah satu wilayah di Provinsi Sulawesi Selatan yang secara astronomis terletak pada $5^{\circ}33'6''$ Lintang Selatan dan $12^{\circ}38'6''$ - $12^{\circ}33'6''$ Bujur Timur dengan ibukota Sungguminasa, serta memiliki luas wilayah sebesar $1.883,33 \text{ Km}^2$. Adapun batas wilayah Kabupaten Gowa, sebagai berikut :

1. Sebelah utara berbatasan dengan Kota Makassar dan Kabupaten Maros
2. Sebelah timur berbatasan dengan Kabupaten Sinjai, Bulukumba, dan Bantaeng
3. Sebelah selatan berbatasan dengan Kabupaten Takalar dan Jeneponto
4. Sebelah barat berbatasan dengan Kota Makassar dan Takalar

Kabupaten Gowa terdiri dari 18 Kecamatan, yaitu Kecamatan Bontonompo, Bontonompo Selatan, Bajeng, Bajeng Barat, Pallangga, Barombong, Sombaopu, Bontomarannu, Pattalassang Parangloe, Manuju, Tinggimoncong, Tombolopao, Parigi, Bontolempangan, Tompobulu, dan Biringbulu. Berikut merupakan luas wilayah dari masing-masing kecamatan yang terdapat di Kabupaten Gowa.

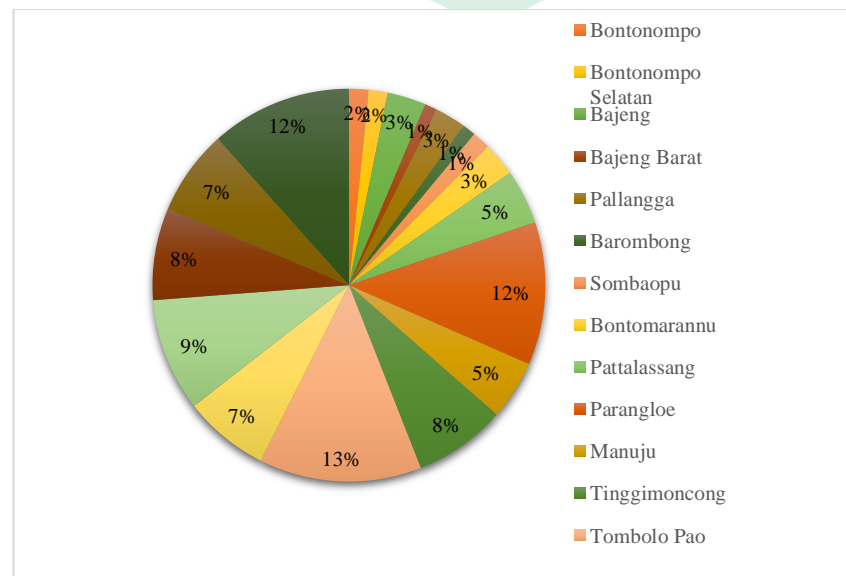
Tabel 4.3 Luas wilayah per kecamatan dan persentase di Kabupaten Gowa Tahun 2017

No	Kecamatan	Luas (Km ²)	Persentase (%)
1	2	3	4
1	Bontonompo	30,39	1,61
2	Bontonompo Selatan	29,24	1,55
3	Bajeng	60,09	3,19
4	Bajeng Barat	19,04	1,01
5	Pallangga	48,24	2,56

No	Kecamatan	Luas (Km ²)	Persentase (%)
1	2	3	4
6	Barombong	20,67	1,1
7	Sombaopu	28,09	1,49
8	Bontomarannu	52,63	2,8
9	Pattalassang	84,96	4,51
10	Parangloe	221,26	11,75
11	Manuju	91,9	4,88
12	Tinggimoncong	142,87	7,59
13	Tombolo Pao	251,82	13,37
14	Parigi	132,76	7,05
15	Bungaya	175,53	9,32
16	Bontolempangan	142,46	7,56
17	Tompobulu	132,54	7,04
18	Biringbulu	218,84	11,62
	Jumlah	1.883,33	100,00

Sumber : Kabupaten Gowa dalam angka Tahun 2018

Gambar 4.9 Grafik luas kecamatan di Kabupaten Gowa Tahun 2017



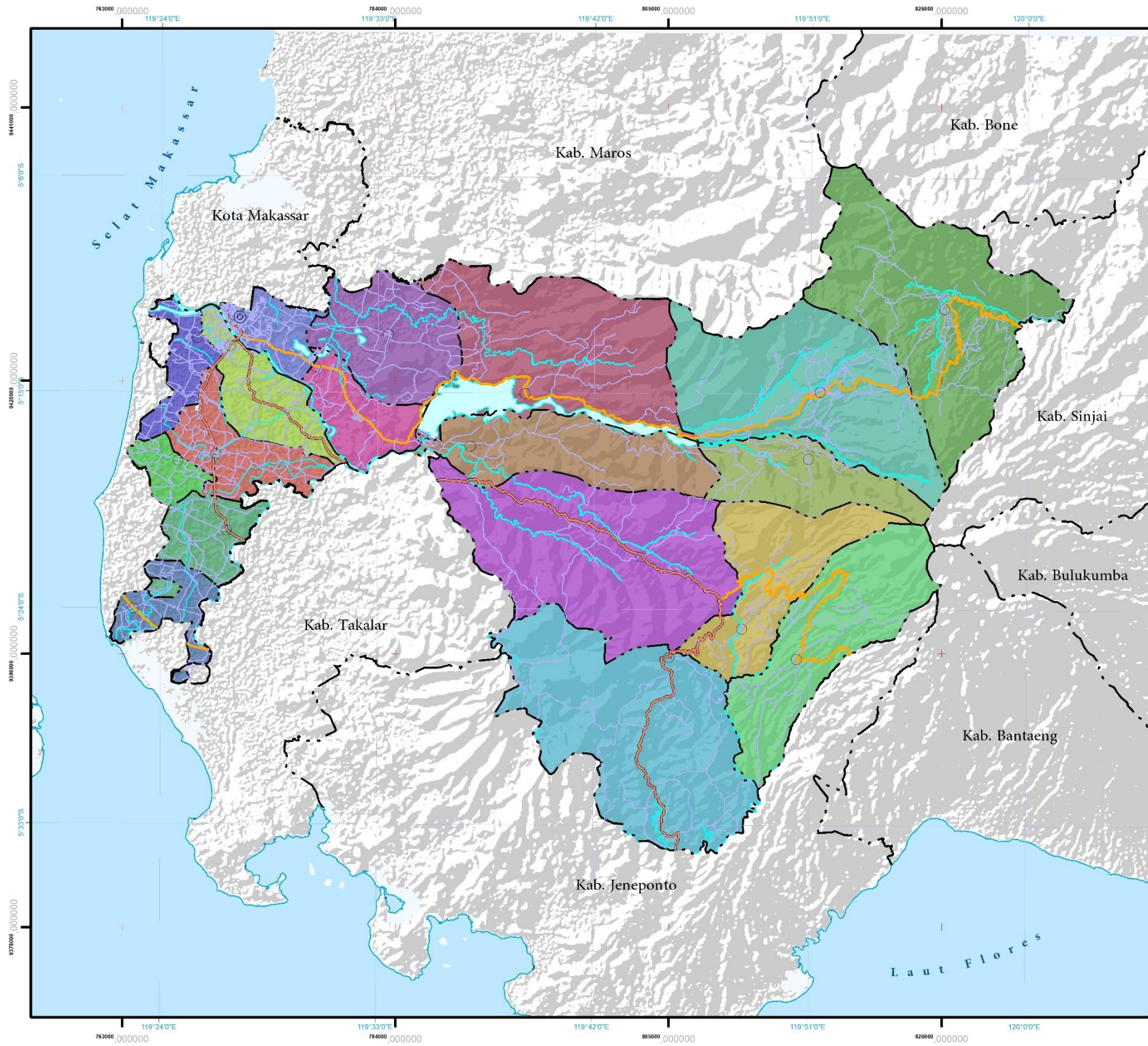
Sumber : Hasil olah data 2019

Berdasarkan Tabel 4.3 dan Gambar 4.9 dapat diketahui bahwa daerah yang memiliki wilayah terluas yaitu Kecamatan Biring Bulu dengan luas 218,84

Km², sedangkan kecamatan dengan wilayah terkecil berada di Kecamatan Bajeng Barat dengan luas wilayah 19,04 Km².

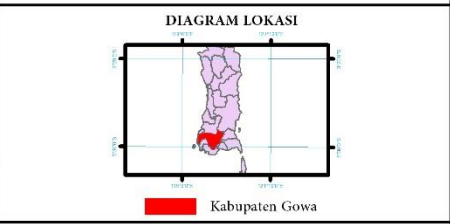
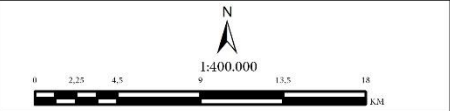
Kabupaten Gowa memiliki kondisi topografi dengan jenis yang beragam, seperti sebagian wilayah berupa perbukitan, pegunungan, dataran, dan lembah serta sungai. Sebagian besar wilayahnya merupakan dataran tinggi sekitar 72,26%. Terdapat 9 wilayah kecamatan yang merupakan dataran tinggi, yaitu Kecamatan Parangloe, Manuju, Tinggimoncong, Tombolo Pao, Parigi, Bungaya, Bontolempangan, Tompobulu dan Biringbulu. Adapun luas wilayahnya sebesar 1.883,33 Km² atau sebesar 3,01% dari luas Provinsi Sulawesi Selatan. Dari total luas wilayah Kabupaten Gowa, 35,50% mempunyai kemiringan tanah diatas 40° seperti pada Kecamatan Parangloe, Tinggimoncong, Bungaya, dan Tompobulu.

Kondisi curah hujan di Kabupaten Gowa rata-rata 266,42 mm yang berada pada bulan tertentu seperti bulan Januari, Februari, dan Desember. Sungai yang mengalir di Kabupaten Gowa keseluruhan berjumlah 15 sungai, dengan sungai beraliran terbesar yaitu sungai Jeneberang yang memiliki luas 88.100 Ha dan Panjang 90 Km.



UNIVERSITAS ISLAM NEGERI ALAUDDIN MAKASSAR
 FAKULTAS SAINS DAN TEKNOLOGI
 JURUSAN TEKNIK PERENCANAAN WILAYAH DAN KOTA
 2019

**PETA ADMINISTRASI KABUPATEN GOWA
 PROVINSI SULAWESI SELATAN**



KETERANGAN :

- | | |
|----------------------------|-----------------------|
| IBU KOTA PEMERINTAH | PERAIRAN |
| ⊙ Ibukota Kab/Kota | — Sungai |
| ○ Ibukota Kecamatan | — Laut |
| BATAS ADMINISTRASI | — Garis Pantai |
| — Batas Kabupaten | — Danau |
| — Batas Kecamatan | |
| JARINGAN PRASARANA | |
| — Jalan Arteri | |
| — Jalan Kolektor | |
| — Jalan Lokal | |
| ADMINISTRASI | |
| — Kec. Bajeng | — Kec. Mantuju |
| — Kec. Bajeng Barat | — Kec. Palangga |
| — Kec. Barombong | — Kec. Parangloe |
| — Kec. Biringbulu | — Kec. Parigi |
| — Kec. Bontolempangan | — Kec. Pattalassang |
| — Kec. Bontomarannu | — Kec. Somba Opu |
| — Kec. Bontonompo | — Kec. Tinggi Moncong |
| — Kec. Bontonompo Selatan | — Kec. Tombolo Pao |
| — Kec. Bungaya | — Kec. Toppobulu |

NAMA DOSEN PEMBIMBING :
 - Dr. Ir. Syafril, M.Si
 - Abd Azis Hatuina, S.T.,M.T

NAMA MAHASISWA :
 Syaunqina Megawati Aulia Awad 60800115057

SUMBER PETA :
 - RBI 1:50.000 dan 1 : 25.000 Tahun 2017
 - PODES Tahun 2014 (Badan Pusat Statistik)
 - RTRW Kabupaten Gowa Tahun 2012 - 2032

C. Gambaran Umum Kecamatan Pallangga

1. Letak geografis dan administratif

Kecamatan Pallangga secara geografis terletak pada pada $5^{\circ}11'26.3''$ - $5^{\circ}17'50.4''$ Lintang Selatan dan $119^{\circ}25'33.9''$ - $119^{\circ}31'17''$ Bujur Timur. Merupakan salah satu dari 18 kecamatan yang ada di Kabupaten Gowa. Ibukota kecamatan terletak di Kelurahan Mangalli yang berjarak 3 Km dari Ibukota Kabupaten Gowa. Kecamatan Pallangga berbatasan dengan :

- a. Sebelah utara berbatasan dengan Kecamatan Somba Opu
- b. Sebelah timur berbatasan dengan Kecamatan Bontomarannu
- c. Sebelah selatan berbatasan dengan Kecamatan Bajeng
- d. Sebelah barat berbatasan dengan Kecamatan Barombong

Luas wilayah Kecamatan Pallangga yaitu $48,24 \text{ Km}^2$ atau sebesar 5.557,31 Ha dari luas wilayah Kabupaten Gowa, terdiri dari 4 kelurahan dan 12 desa yang terbagi atas 60 dusun atau lingkungan. Lebih jelas dapat dilihat pada Tabel 4.4 dan Gambar 4.11 berikut:

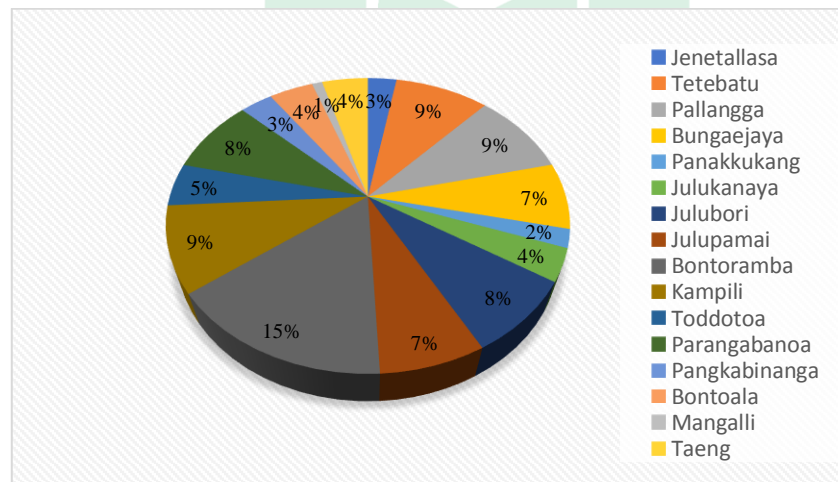
Tabel 4.4 Luas kelurahan/desa dan jarak pusat kegiatan di Kecamatan Pallangga Tahun 2017

No	Kelurahan/ Desa	Luas (Ha)	Persen tase (%)	Jarak dari ibukota kecamatan (Km)	Jarak dari ibukota kabupaten (Km)
1	2	3	4	5	6
1	Jenetallasa	146,63	2,78	1	3
2	Tetebatu	477,69	9,05	2	3
3	Pallangga	495,50	9,39	4	6
4	Bungaejaya	384,97	7,29	5	8
5	Panakkukang	105,65	2,00	4	9
6	Julukanaya	185,75	3,52	9	11
7	Julubori	424,17	8,04	6	14
8	Julupamai	376,75	7,14	11	16

No	Kelurahan/ Desa	Luas (Ha)	Persen tase (%)	Jarak dari ibukota kecamatan (Km)	Jarak dari ibukota kabupaten (Km)
1	2	3	4	5	6
9	Bontoramba	816,27	15,47	10	15
10	Kampili	493,09	9,34	8	12
11	Toddotoa	248,70	4,71	7	14
12	Parangabanoa	446,32	8,46	5	2
13	Pangkabinang a	165,42	3,13	1	2
14	Bontoala	223,58	4,24	2	3
15	Mangalli	52,59	1,00	0	3
16	Taeng	234,18	4,44	3	3
Jumlah		5.277,25	100,00		

Sumber : BIG 2019

Gambar 4.11 Grafik luas kelurahan/desa di Kecamatan Pallangga Tahun 2017



Sumber : Hasil olah data 2019

Berdasarkan Tabel 4.4 dan Gambar 4.11 diatas, dapat diketahui bahwa kelurahan/desa terluas yang ada di Kecamatan Pallangga adalah Desa Bontoramba dengan luas wilayah sebesar 816,27 Ha dan Kelurahan/Desa terkecil yaitu Kelurahan Mangalli dengan luas wilayah sebesar 52,59 Ha.

2. Kondisi fisik wilayah

a. Topografi dan kemiringan lereng.

Topografi merupakan ilmu yang membahas mengenai bentuk permukaan bumi dengan menggambarkan keadaan bumi berupa kenampakan alam dan ketinggian pada suatu wilayah. Selain itu, topografi juga berpengaruh dan berkaitan dengan penyerapan air pada tanah dan pembentukan pada tanah. Ketinggian bentang alam dapat mempercepat maupun memperlambat kegiatan iklim suatu wilayah, hal tersebut yang membuat tanah pada wilayah datar mengalami pengaliran air yang lebih kecil jika dibandingkan dengan pengaliran air yang terdapat pada wilayah yang lebih tinggi.

Kondisi topografi yang ada di Kecamatan Pallangga terdiri dari 2 jenis, yaitu ketinggian <2 Mdpl dan ketinggian dengan kisaran 2-9 Mdpl. Sebesar 2231,1 Ha atau 42,28% dari luas Kecamatan Pallangga berada pada ketinggian <2 Mdpl dan selebihnya yaitu 3.045,15 Ha atau 57,72% berada pada ketinggian 2-9 Mdpl.

Adapun kemiringan lereng yang ada di Kecamatan Pallangga terdiri dari 2 jenis yaitu datar (8%) dan landai (8-15%). Kondisi kemiringan lereng yang datar memiliki luas 4.740,50 Ha atau 89,83% dari luas wilayah Kecamatan Pallangga, dan untuk kemiringan lereng berkisar 8-15% memiliki luas 536,75 Ha atau 10,17%.

b. Jenis tanah.

Tanah merupakan daya dukung yang sangat penting terhadap suatu wilayah, terkait dengan pemanfaatannya. Suatu lahan dapat dimanfaatkan tergantung dari jenis tanah yang terdapat di wilayah tersebut. Adapun jenis tanah yang ada di Kecamatan Pallangga terbagi atas 2 jenis, yaitu jenis tanah alluvial yang bertekstur halus dan jenis tanah mediteran kemerahan yang memiliki tekstur lempung. Luas wilayah dengan jenis alluvial seluas 97,75% dari total seluruh wilayah Kecamatan Pallangga.

Jenis tanah alluvial yang halus dapat dimanfaatkan sebagai pertanian lahan basah, sebab tingkat penyerapan air pada tanah alluvial cenderung lebih besar. Sedangkan, tanah mediteran yang bertekstur lempung kurang cocok dimanfaatkan sebagai lahan pertanian, sebab banyaknya kandungan besi dan aluminium di dalamnya.

c. Curah hujan.

Curah hujan mempengaruhi tanah dan sistem pertanian yang ada. Jumlah curah hujan rendah pada musim hujan dapat menyebabkan tidak mencukupinya tampungan air untuk pertanian sepanjang tahun. Namun, curah hujan yang terlalu tinggi dapat membuat sistem pertanian menjadi tidak baik atau gagal panen.

Informasi mengenai iklim ataupun curah hujan, bisa didapatkan pada Badan Meteorologi, Klimatologi dan Geofisika (BMKG). Data curah hujan di Kecamatan Pallangga dapat diketahui melalui 12 stasiun BMKG yang berbeda, untuk lebih jelasnya dapat dilihat pada Tabel 4.5 berikut.

Tabel 4.5 Stasiun dan jumlah rata-rata curah hujan di Kecamatan Pallangga Tahun 2018

No	Stasiun	Jumlah rata-rata curah/tahun
1	2	3
1	Stasiun Geofisika Gowa	2.901
2	Bontonompo / Barembeng	2.653
3	Kipp Limbung / Bpp. Limbung	2.769
4	Bb. Garing	1.412
5	Ex Smpk Bpp. Malakaji	2.209
6	Ex Smpk Bb. Malino/Bpp. Tinggi Moncong	2.306
7	Tinggimoncong/ Bbi Kentang	630
8	Bbi Horti / Bonto - Bonto	3.001
9	Disperta Gowa	1.925
10	Molonro / Bungaya	2.200
11	Bpp. Bulluballea	1.198
12	Paranglompoa / Paladingan	1.216

Sumber : BMKG Tahun 2019

d. Penggunaan lahan.

Lahan merupakan sumberdaya alam yang memiliki peranan sangat penting bagi kepentingan hidup manusia. Hal ini dikarenakan lahan digunakan sebagai permukiman, pertanian, pertambangan, jalan, pembangunan fasilitas sosial dan fasilitas umum, ekonomi dan

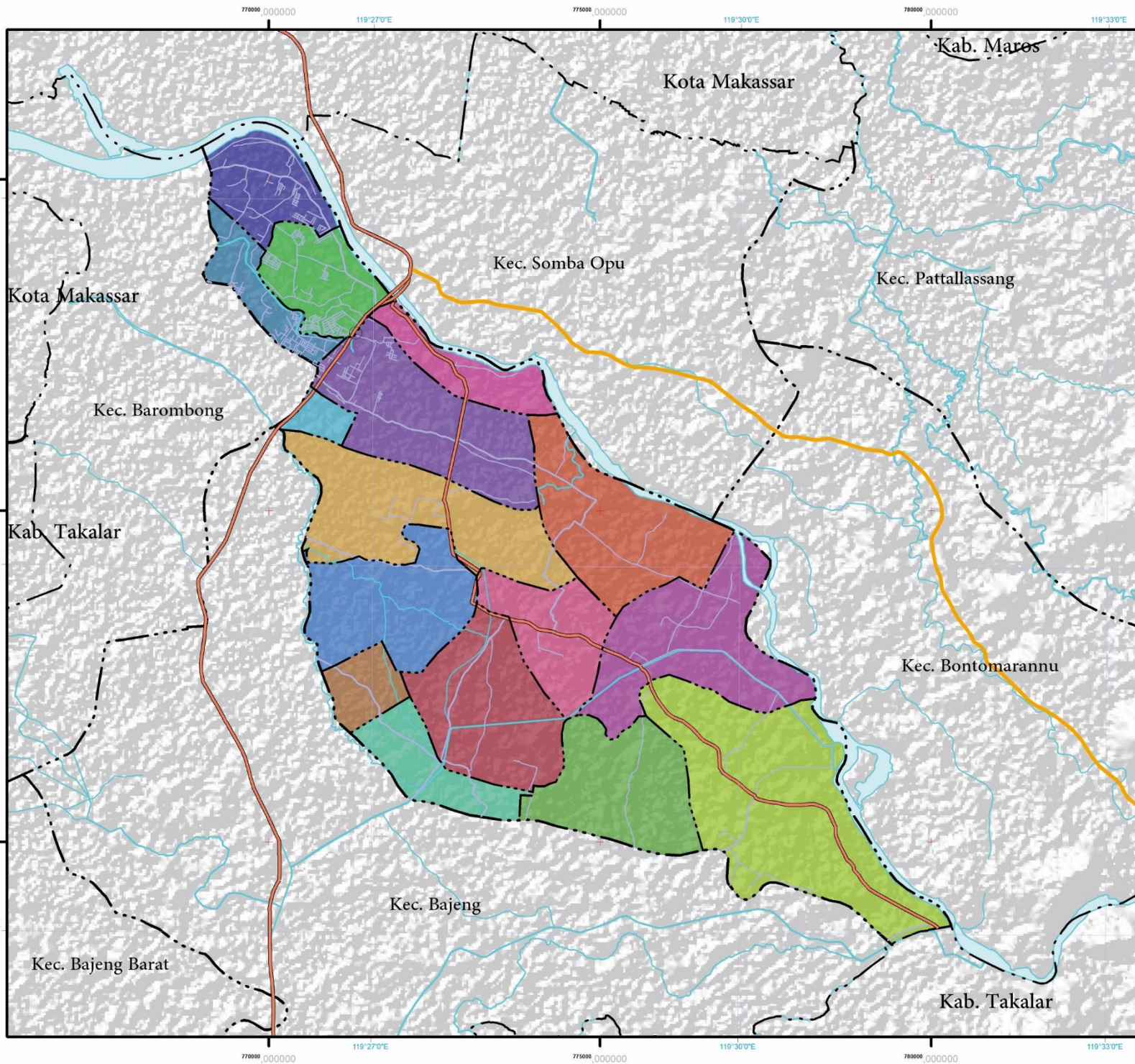
lain sebagainya. Namun, pemanfaatan lahan yang baik adalah pemanfaatan yang tetap mengikuti aturan yang ada.

Penggunaan lahan yang akan dijabarkan di Kecamatan Pallangga terbagi atas 7 jenis, yaitu permukiman, perkantoran, ladang, pemakaman, pertanian lahan kering campuran, sawah, semak, dan sungai. Penggunaan lahan yang dominan terdapat di Kecamatan Pallangga adalah persawahan dengan luas 50,07%, dan penggunaan lahan terkecil adalah pemakaman dengan luas 0,02%. Agar lebih jelas penjelasan mengenai penggunaan lahan di Kecamatan Pallangga dapat dilihat pada Tabel 4.6 berikut.

Tabel 4.6 Penggunaan lahan, luas dan persentase di Kecamatan Pallangga Tahun 2018

No	Penggunaan lahan	Luas	Persentase (%)
1	2	3	4
1.	Ladang/tegalan	713,52	13,524
2.	Lahan kosong	9,88	0,187
3.	Lapangan	3,12	0,059
4.	Pemukaman	0,20	0,004
5.	Permukiman	1069,67	20,272
6.	Pertanian lahan kering campuran	675,82	12,808
7.	Rawa	60,47	1,146
8.	Sawah	2521,58	49,684
9.	Semak belukar	23,02	0,436
10	Sungai	99,18	1,88
Jumlah		5277,25	100,00

Sumber : Penggunaan Lahan Tahun 2018



UNIVERSITAS ISLAM NEGERI ALAUDDIN MAKASSAR
 FAKULTAS SAINS DAN TEKNOLOGI
 JURUSAN TEKNIK PERENCANAAN WILAYAH DAN KOTA
 2019

PETA ADMINISTRASI KECAMATAN PALLANGGA
 KABUPATEN GOWA

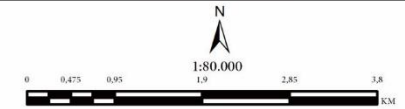
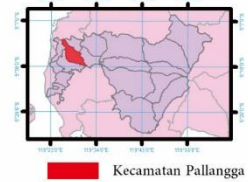


DIAGRAM LOKASI



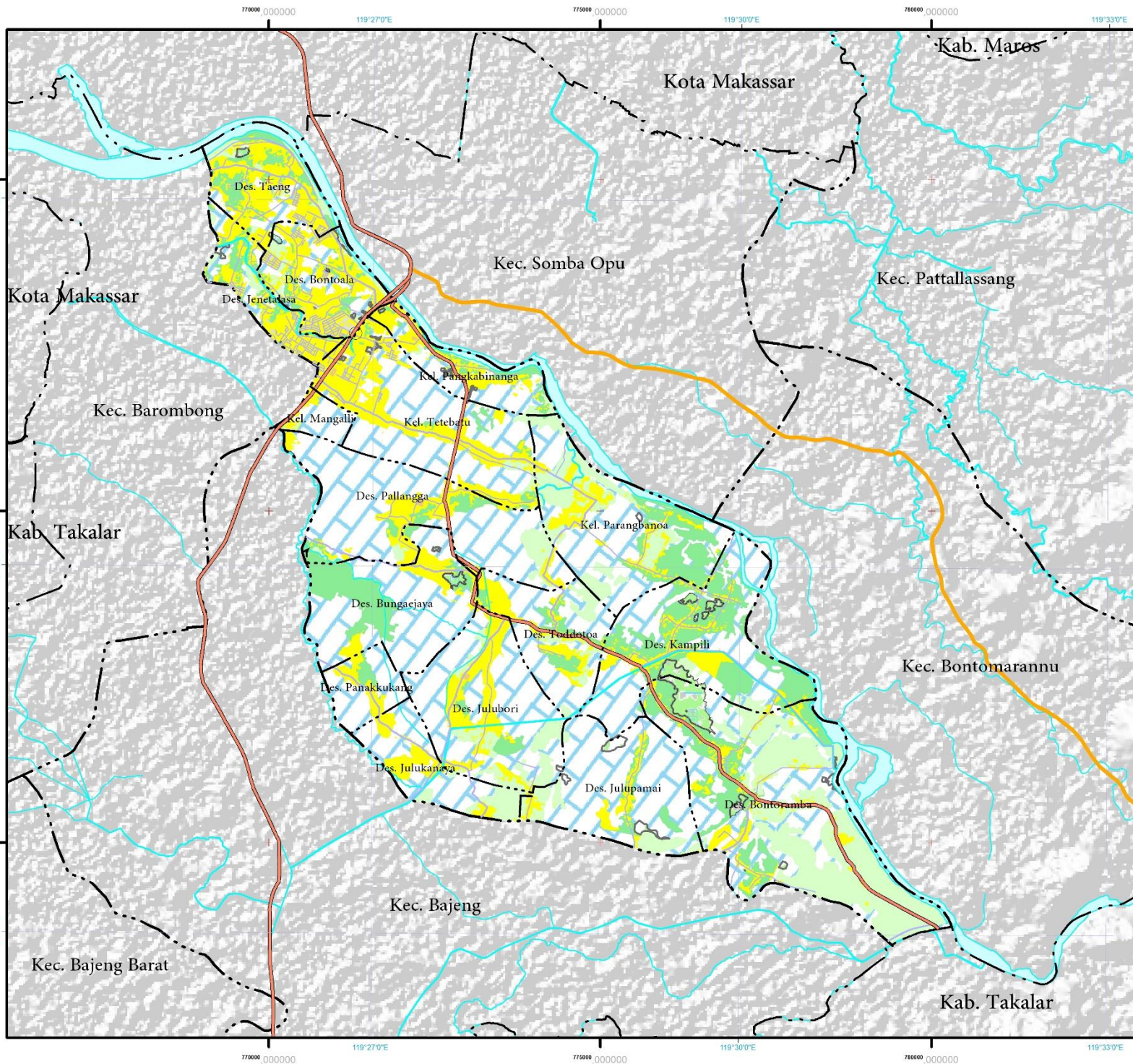
KETERANGAN :

- | | |
|----------------------------|-----------------------|
| IBU KOTA PEMERINTAH | PERAIRAN |
| ⊙ Ibukota Kab/Kota | — Sungai |
| ○ Ibukota Kecamatan | — Laut |
| BATAS ADMINISTRASI | — Garis Pantai |
| --- Batas Kabupaten | — Danau |
| --- Batas Kecamatan | |
| JARINGAN PRASARANA | |
| — Jalan Arteri | |
| — Jalan Kolektor | |
| — Jalan Lokal | |
| ADMINISTRASI | |
| — Kec. Bajeng | — Kec. Manuju |
| — Kec. Bajeng Barat | — Kec. Palangga |
| — Kec. Barombong | — Kec. Parangloe |
| — Kec. Biringbulu | — Kec. Parigi |
| — Kec. Bontolempangan | — Kec. Pattallassang |
| — Kec. Bontomarannu | — Kec. Somba Opu |
| — Kec. Bontonompo | — Kec. Tinggi Moncong |
| — Kec. Bontonompo Selatan | — Kec. Tombolo Pao |
| — Kec. Bungaya | — Kec. Tombokulu |

NAMA DOSEN PEMBIMBING :
 - Dr. Ir. Syafri, M.Si
 - Abd Azis Hatuina, S.T.,M.T

NAMA MAHASISWA :
 Syaqqina Megawati Aulia Awad 60800115057

SUMBER PETA :
 - RBI 1:50.000 dan 1 : 25.000 Tahun 2017
 - PODES Tahun 2014 (Badan Pusat Statistik)
 - RTRW Kabupaten Gowa Tahun 2012 - 2032





UNIVERSITAS ISLAM NEGERI ALAUDDIN MAKASSAR
FAKULTAS SAINS DAN TEKNOLOGI
JURUSAN TEKNIK PERENCANAAN WILAYAH DAN KOTA
2019

PETA PENGGUNAAN LAHAN TAHUN 2018
KECAMATAN PALLANGGA KABUPATEN GOWA



DIAGRAM LOKASI



Kecamatan Pallangga

KETERANGAN :

<p>IBU KOTA PEMERINTAH</p> <ul style="list-style-type: none"> ○ Ibukota Kecamatan <p>BATAS ADMINISTRASI</p> <ul style="list-style-type: none"> --- Batas Kabupaten - - - Batas Kecamatan <p>JARINGAN PRASARANA</p> <ul style="list-style-type: none"> — Jalan Arteri — Jalan Kolektor — Jalan Lokal <p>PENGGUNAAN LAHAN</p> <ul style="list-style-type: none"> ■ Ladang/Tegal ■ Lahan Kosong ■ Lapangan ■ Makam ■ Permukiman ■ Pertanian Lahan Kering Campuran ■ Rawa ■ Sawah ■ Semak Belukar 	<p>PERAIRAN</p> <ul style="list-style-type: none"> — Sungai — Anak Sungai
--	--

NAMA DOSEN PEMBIMBING :

- Dr. Ir. Syafrī, M.Si
- Abd Azis Hatuina, S.T.,M.T

NAMA MAHASISWA :

Syauqina Megawati Aulia Awad 60800115057

SUMBER PETA :

- RBI 1:50.000 dan 1 : 25.000 Tahun 2017
- PODES Tahun 2014 (Badan Pusat Statistik)
- RTRW Kabupaten Gowa Tahun 2012 - 2032
- Citra Satelit (Google Earth)

3. Aspek demografi

Aspek kependudukan merupakan faktor penting dalam menciptakan kesejahteraan pada suatu wilayah, yang nantinya dapat dilihat melalui tingkat pertumbuhan ekonomi dan pemanfaatan sumber daya alam dan daya dukung lingkungan pada suatu wilayah. Adapun data yang akan digunakan dalam penelitian ini yaitu jumlah penduduk, pertumbuhan penduduk, kepadatan penduduk, dan penduduk menurut jenis kelamin.

a. Estimasi perkembangan penduduk.

Perkembangan jumlah penduduk di Kecamatan Pallangga dalam 5 tahun terakhir tiap tahunnya mengalami peningkatan. Untuk lebih jelasnya dapat dilihat pada Tabel 4.7 berikut :

Tabel 4.7 Jumlah penduduk dan laju pertumbuhan penduduk
Tahun 2013-2017 di Kecamatan Pallangga

No	Kelurahan/desa	Jumlah penduduk					Laju pertumbuhan penduduk (%)
		2013	2014	2015	2016	2017	
<i>1</i>	<i>2</i>	<i>3</i>	<i>4</i>	<i>5</i>	<i>6</i>	<i>7</i>	<i>8</i>
1	Jenetallasa	16200	17578	18151	18719	19226	2.27
2	Tetebatu	5834	6340	6547	6752	6935	2.27
3	Pallangga	5137	5574	5755	5936	6097	2.27
4	Bungaejaya	3077	3339	3448	3556	3652	2.27
5	akkukang	5119	5555	5736	5916	6076	2.27
6	Julukanaya	4632	5026	5190	5352	5497	2.26
7	Julubori	5176	5616	5799	5981	6143	2.27
8	Julupamai	2884	3129	3231	3332	3422	2.26
9	Bontoramba	4558	4946	5108	5267	5410	2.27
10	Kampili	4347	4717	4871	5023	5159	2.26
11	Toddotoa	3219	3493	3607	3720	3820	2.26
12	Parangbanoa	2704	2934	3030	3124	3208	2.26
13	Pangkabinanga	5796	6260	6464	6666	6846	2.26
14	Bontoala	18699	20290	20951	21607	22192	2.27
15	Mangalli	99949	10796	11148	11497	11809	2.27
16	Taeng	7210	7824	8079	8332	8557	2.26
Jumlah		104523	113417	117115	120780	124049	2.27

Sumber : BPS Kecamatan Pallangga dalam angka Tahun 2017 dan 2018

Berdasarkan Tabel 4.7 diatas dapat diketahui mengenai pertumbuhan penduduk di Kecamatan Pallangga dalam jangka 5 tahun terakhir. Dimana pada tahun 2013 dingga Tahun 2015 jumlah penduduk di Kecamatan Pallangga terus mengalami peningkatan. Pada Tahun 2013 jumlah penduduk Kecamatan Pallangga berjumlah 104.523 jiwa, sedangkan pada Tahun 2017 berjumlah 124.049 jiwa. Jumlah penduduk tertinggi berada di Desa Bontoala sebanyak 22.192 jiwa, sedangkan penduduk terendah berada di Kelurahan Parangbanoa sebanyak 3.208 jiwa. Dengan laju pertumbuhan penduduk sebesar 2.27% di Kecamatan Pallangga.

b. Distribusi dan kepadatan penduduk.

Kepadatan penduduk menunjukkan hubungan kuantitatif antara jumlah penduduk dan unit luas lahan. Konsep kepadatan penduduk yang paling umum adalah kepadatan penduduk geografis yang menunjukkan perbandingan antara jumlah penduduk dengan luas lahan di suatu wilayah (FAO, 1986 dalam Muta'ali L :37).

Berdasarkan data Badan Pusat Statistik Kabupaten Gowa (BPS), untuk distribusi dan kepadatan penduduk menurut Kelurahan/Desa di Kecamatan Pallangga dapat diketahui melalui data penduduk, luas lahan, dan kepadatan penduduk. Data tersebut dapat dilihat pada Tabel 4.8 berikut;

Tabel 4.8 Kepadatan penduduk menurut kelurahan/desa di Kecamatan Pallangga Tahun 2017

No	Kelurahan/desa	Jumlah penduduk (jiwa)	Luas (Ha)	Kepadatan penduduk (jiwa/ha)
1	2	3	4	5
1	Jenetallasa	19226	146,63	131

No	Kelurahan/desa	Jumlah penduduk (jiwa)	Luas (Ha)	Kepadatan penduduk (jiwa/ha)
1	2	3	4	5
2	Tetebatu	6935	477,69	15
3	Pallangga	6097	495,50	12
4	Bungaejaya	3652	384,97	9
5	Panakkukang	6076	105,65	58
6	Julukanaya	5497	185,75	30
7	Julubori	6143	424,17	14
8	Julupamai	3422	376,75	9
9	Bontoramba	5410	816,27	7
10	Kampili	5159	493,09	10
11	Toddotoa	3820	248,70	15
12	Parangabanoa	3208	446,32	7
13	Pangkabinanga	6846	165,42	41
14	Bontoala	22192	223,58	99
15	Mangalli	11809	52,59	225
16	Taeng	8557	234,18	37
Jumlah		124049	5.277,25	719

Sumber: Kecamatan Pallangga dalam angka Tahun 2018

Dari tabel diatas dapat diketahui bahwa kepadatan penduduk tertinggi berada di Kelurahan Mangalli sebesar 225 Jiwa/Ha, sedangkan untuk kepadatan penduduk terendah terdapat di Kelurahan Parangbanoa sebesar 7 Jiwa/Ha.

c. Penduduk menurut jenis kelamin.

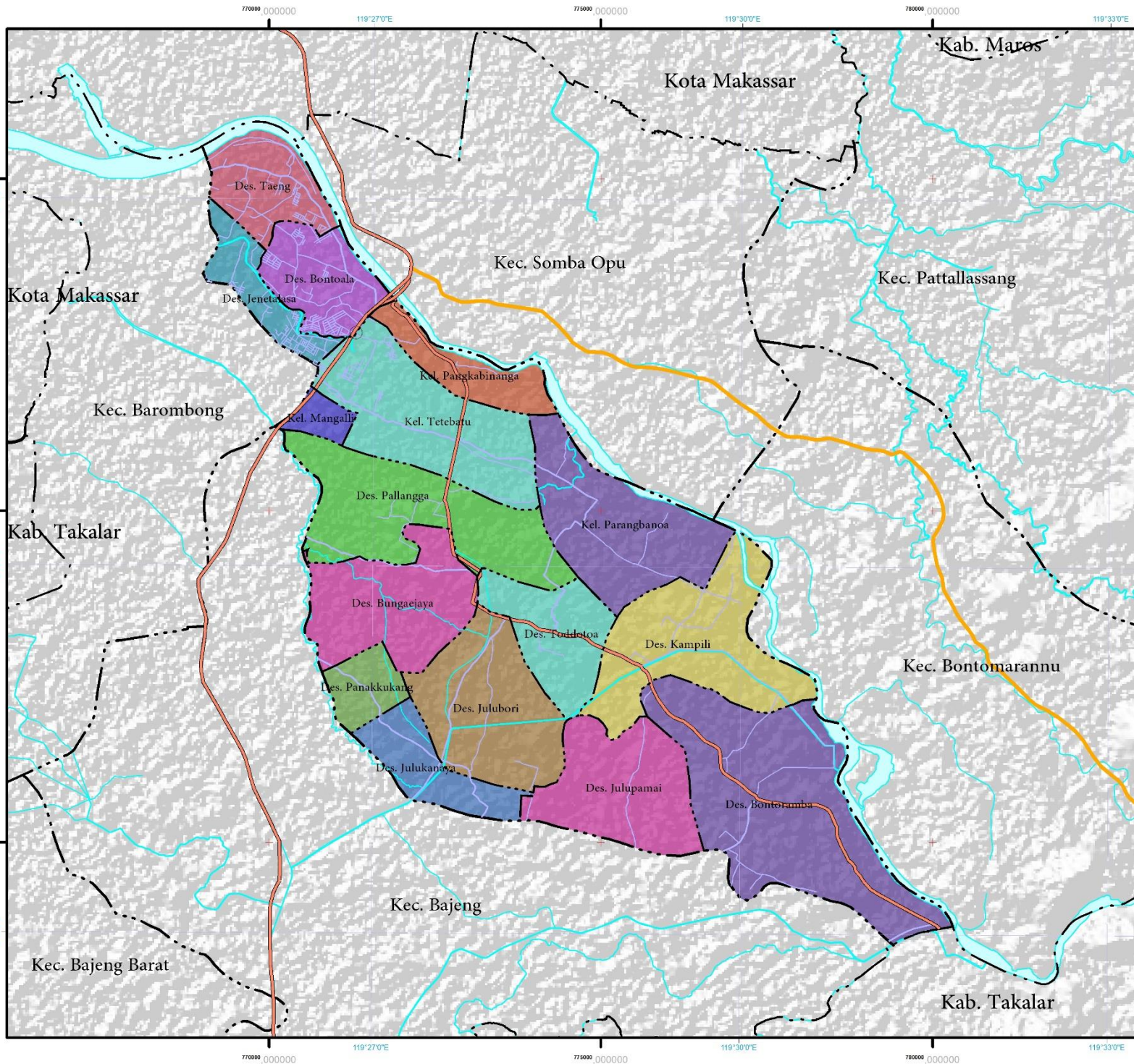
Rasio jenis kelamin merupakan perbandingan antara banyaknya jumlah penduduk laki-laki dan banyaknya jumlah penduduk perempuan dalam suatu wilayah tertentu. Data perbandingan jumlah penduduk laki-laki dan perempuan di Kecamatan Pallangga dapat dilihat pada Tabel 4.9 berikut.


Tabel 4.9 Jumlah penduduk menurut jenis kelamin per kelurahan/desa di Kecamatan Pallangga Tahun 2017

No	Kelurahan/desa	Jenis kelamin		Rasio jenis kelamin
		Laki-laki	Perempuan	
1	2	3	4	5
1	Jenetallasa	9.582	9.644	99
2	Tetebatu	3.498	3.437	102
3	Pallangga	2.986	3.111	96
4	Bungaejaya	1.797	1.855	97
5	Panakkukang	2.962	3.114	95
6	Julukanaya	2.710	2.787	97
7	Julubori	3.015	3.128	96
8	Julupamai	1.645	1.777	93
9	Bontoramba	2.666	2.744	97
10	Kampili	2.485	2.674	93
11	Toddotoa	1.875	1.945	96
12	Parangbanoa	1.541	1.667	92
13	Pangkabinanga	3.400	3.446	99
14	Bontoala	11.013	11.179	99
15	Mangalli	5.836	5.973	98
16	Taeng	4.329	4.228	102
Jumlah		61.340	62.709	98

Sumber : Kecamatan Pallangga dalam angka Tahun 2018

Kecamatan Pallangga memiliki jumlah penduduk perempuan yang jauh lebih banyak dari jumlah penduduk laki-laki. Menurut data tahun 2017 jumlah penduduk perempuan sebanyak 62.709 jiwa dan jumlah penduduk laki-laki sebanyak 61,340 jiwa, dari total keseluruhan penduduk Kecamatan Pallangga, yaitu 124.049. Adapun rasio jenis kelamin terbesar berada di Kelurahan/Desa Tetebatu dan Taeng, sedangkan rasio jenis kelamin terkecil berada di Desa Parangbanoa dengan jumlah penduduk laki-laki sebesar 1561 jiwa dan jumlah penduduk perempuan sebanyak 1667 jiwa.






UNIVERSITAS ISLAM NEGERI ALAUDDIN MAKASSAR
FAKULTAS SAINS DAN TEKNOLOGI
JURUSAN TEKNIK PERENCANAAN WILAYAH DAN KOTA
2019

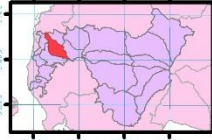
PETA KEPADATAN PENDUDUK KECAMATAN PALLANGGA
KABUPATEN GOWA

N




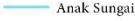

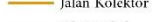
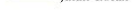
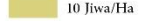
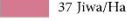
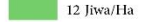

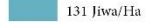
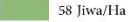
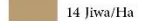

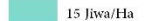
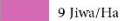


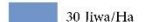
1:80.000

DIAGRAM LOKASI



Kecamatan Pallangga

KETERANGAN :

IBU KOTA PEMERINTAH	PERAIRAN
○ Ibukota Kecamatan	 Sungai
BATAS ADMINISTRASI	 Anak Sungai
--- Batas Kabupaten	
- - - Batas Kecamatan	
JARINGAN PRASARANA	
 Jalan Arteri	
 Jalan Kolektor	
 Jalan Lokal	
KEPADATAN PENDUDUK	
 10 Jiwa/Ha	 37 Jiwa/Ha
 12 Jiwa/Ha	 41 Jiwa/Ha
 131 Jiwa/Ha	 58 Jiwa/Ha
 14 Jiwa/Ha	 7 Jiwa/Ha
 15 Jiwa/Ha	 9 Jiwa/Ha
 225 Jiwa/Ha	 99 Jiwa/Ha
 30 Jiwa/Ha	

NAMA DOSEN PEMBIMBING :

- Dr. Ir. Syafril, M.Si
- Abd Azis Hatuina, S.T.,M.T

NAMA MAHASISWA :

Syauqina Megawati Aulia Awad 60800115057

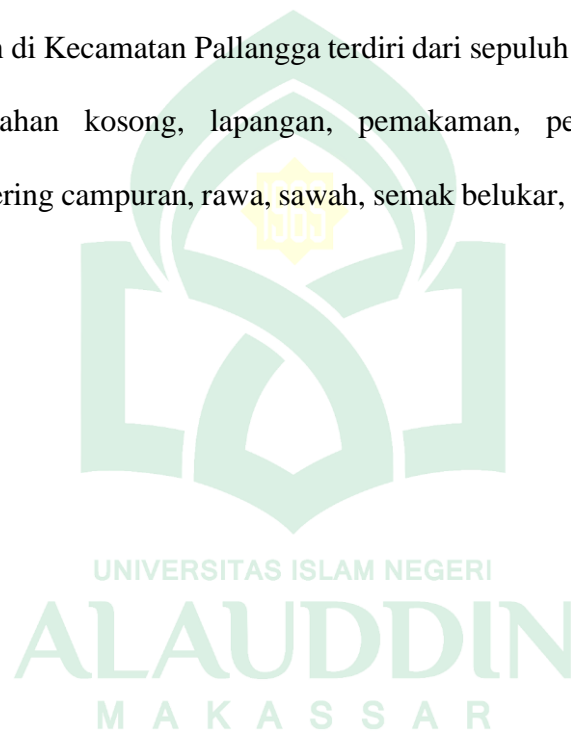
SUMBER PETA :

- RBI 1:50.000 dan 1 : 25.000 Tahun 2017
- PODES Tahun 2014 (Badan Pusat Statistik)
- RTRW Kabupaten Gowa Tahun 2012 - 2032
- Statistik Kecamatan Pallangga Tahun 2018

D. Penggunaan lahan Kecamatan Pallangga terhadap rencana tata ruang

1. Analisis perubahan penggunaan lahan

Analisis perubahan penggunaan lahan bertujuan untuk melihat perubahan tata guna lahan pada suatu wilayah dengan melihat perbandingan luas penggunaan lahan pada tahun 2008 dan tahun 2018. Penggunaan lahan di Kecamatan Pallangga terdiri dari sepuluh jenis, yaitu ladang/tegalan, lahan kosong, lapangan, pemakaman, permukiman, pertanian lahan kering campuran, rawa, sawah, semak belukar, dan sungai.



Tabel 4.10 Luas penggunaan lahan di Kecamatan Pallangga
Tahun 2008 dan 2018

No.	Kategori penggunaan lahan	Luas penggunaan lahan					
		2008		2011		2018	
		Ha	%	Ha	%	Ha	%
<i>1</i>	<i>2</i>	<i>3</i>	<i>4</i>	<i>5</i>	<i>6</i>	<i>7</i>	<i>8</i>
1.	Ladang/tegalan	757,53	14,35	739,07	14,00	710,90	13,47
2.	Lahan kosong	15,92	0,30	6,81	0,13	6,39	0,12
3.	Lapangan	3,12	0,06	3,12	0,06	3,12	0,06
4.	Pemakaman	0,20	0,00	0,20	0,00	0,20	0,00
5.	Permukiman	838,98	15,90	1001,33	18,97	1089,86	20,65
6.	Pertanian lahan kering campuran	737,75	13,98	680,27	12,89	651,91	12,35
7.	Rawa	60,90	1,15	60,45	1,15	60,45	1,15
8.	Sawah	2733,03	51,79	2657,89	50,37	2628,73	49,81
9.	Semak belukar	27,14	0,51	25,42	0,48	23,02	0,44
10.	Sungai	102,68	1,95	102,68	1,95	102,68	1,95
Jumlah		5277,25	100	5277,25	100	5277,25	100

Sumber : Penggunaan lahan Tahun 2008 dan 2018

Berdasarkan Tabel 4.10 dapat diketahui persentase penggunaan lahan tahun 2008 yang memiliki persentasi diatas 10% adalah sawah seluas 2735,29 Ha (51,83%), permukiman seluas 839,21 Ha (15,90%), ladang seluas 759,08 Ha (14,38), dan

pertanian lahan kering campuran seluas 736,50 Ha (13,96). Sedangkan, persentase luas penggunaan lahan di Kecamatan Pallangga pada tahun 2018 yang terbesar yaitu sawah sebesar 49,68% dan yang terkecil adalah pemakaman 0,004%.

Penjelasan lebih rinci mengenai perubahan penggunaan lahan di Kecamatan Pallangga pada tahun 2008 dan 2018 disajikan pada Tabel 4.11 dengan membandingkan luas perubahan penggunaan lahan dari 2008 dan 2018 berdasarkan teknik analisis overlay/superimpose atau tumpang tindih peta dengan melihat ada atau tidaknya perubahan pada luas penggunaan lahan.

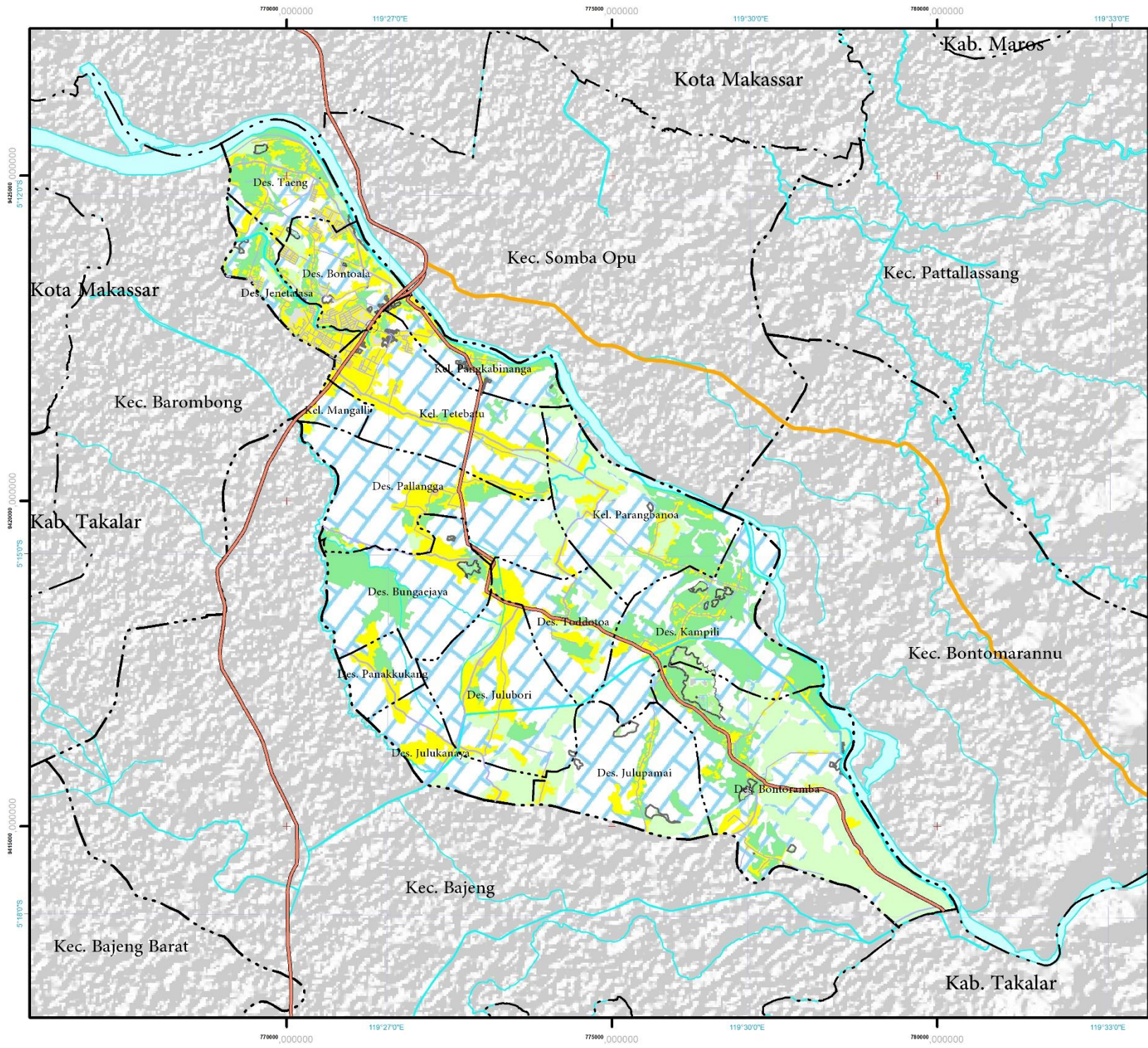
Tabel 4.11 Perubahan penggunaan lahan di Kecamatan Pallangga Tahun 2008 dan 2018

No.	Kategori penggunaan lahan		Luas (Ha)	Evaluasi
	2008	2018		
1.	Ladang/tegalan	Ladang/tegalan	710,90	Konsisten
2.	Lahan kosong	Lahan kosong	6,39	Konsisten
3.	Lapangan	Lapangan	3,12	Konsisten
4.	Pemukaman	Pemukaman	0,20	Konsisten
5.	Permukiman	Permukiman	838,98	Konsisten
6.	Pertanian lahan kering campuran	Pertanian lahan kering campuran	0,003	Konsisten
7.	Pertanian Lahan Kering Campuran	Pertanian Lahan Kering Campuran	651,35	Konsisten
8.	Rawa	Rawa	60,45	Konsisten
9.	Sawah	Sawah	2627,86	Konsisten
10.	Semak belukar	Semak belukar	23,02	Konsisten
11.	Sungai	Sungai	102,68	Konsisten
12.	Ladang/tegalan	Permukiman	28,17	Inkonsisten
13.	Lahan kosong	Permukiman	0,42	Inkonsisten
14.	Pertanian lahan kering campuran	Permukiman	28,91	Inkonsisten

No.	Kategori penggunaan lahan		Luas (Ha)	Evaluasi
	2008	2018		
15.	Sawah	Permukiman	29,17	Inkonsisten
16.	Semak belukar	Permukiman	1,85	Inkonsisten
17.	Semak belukar	Pertanian lahan kering campuran	0,55	Inkonsisten
18.	Ladang/tegalan	Permukiman	17,58	Inkonsisten
19.	Lahan kosong	Permukiman	9,10	Inkonsisten
20.	Pertanian lahan kering campuran	Permukiman	57,49	Inkonsisten
21.	Rawa	Permukiman	0,45	Inkonsisten
22.	Sawah	Permukiman	76,01	Inkonsisten
23.	Semak belukar	Permukiman	1,72	Inkonsisten
24.	Ladang/tegalan	Sawah	0,87	Inkonsisten
Jumlah			5277,25	

Sumber : Analisis Peta Perubahan Lahan Kecamatan Pallangga Tahun 2008 dan 2018

Dari Tabel 4.11 Diatas, dapat diketahui bahwa terdapat 11 penggunaan lahan di tahun 2018 yang tidak berubah atau konsisten dan hanya terdapat 13 penggunaan lahan yang berubah atau inkonsisten. Dengan total luas penggunaan lahan yang berubah atau inkonsisten sebesar 252,30 Ha dan penggunaan lahan yang tetap atau konsisten sebesar 5024,95 Ha.



UNIVERSITAS ISLAM NEGERI ALAUDDIN MAKASSAR
 FAKULTAS SAINS DAN TEKNOLOGI
 JURUSAN TEKNIK PERENCANAAN WILAYAH DAN KOTA
 2019

PETA PENGGUNAAN LAHAN TAHUN 2008
 KECAMATAN PALLANGGA KABUPATEN GOWA


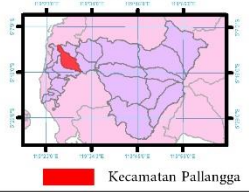


DIAGRAM LOKASI



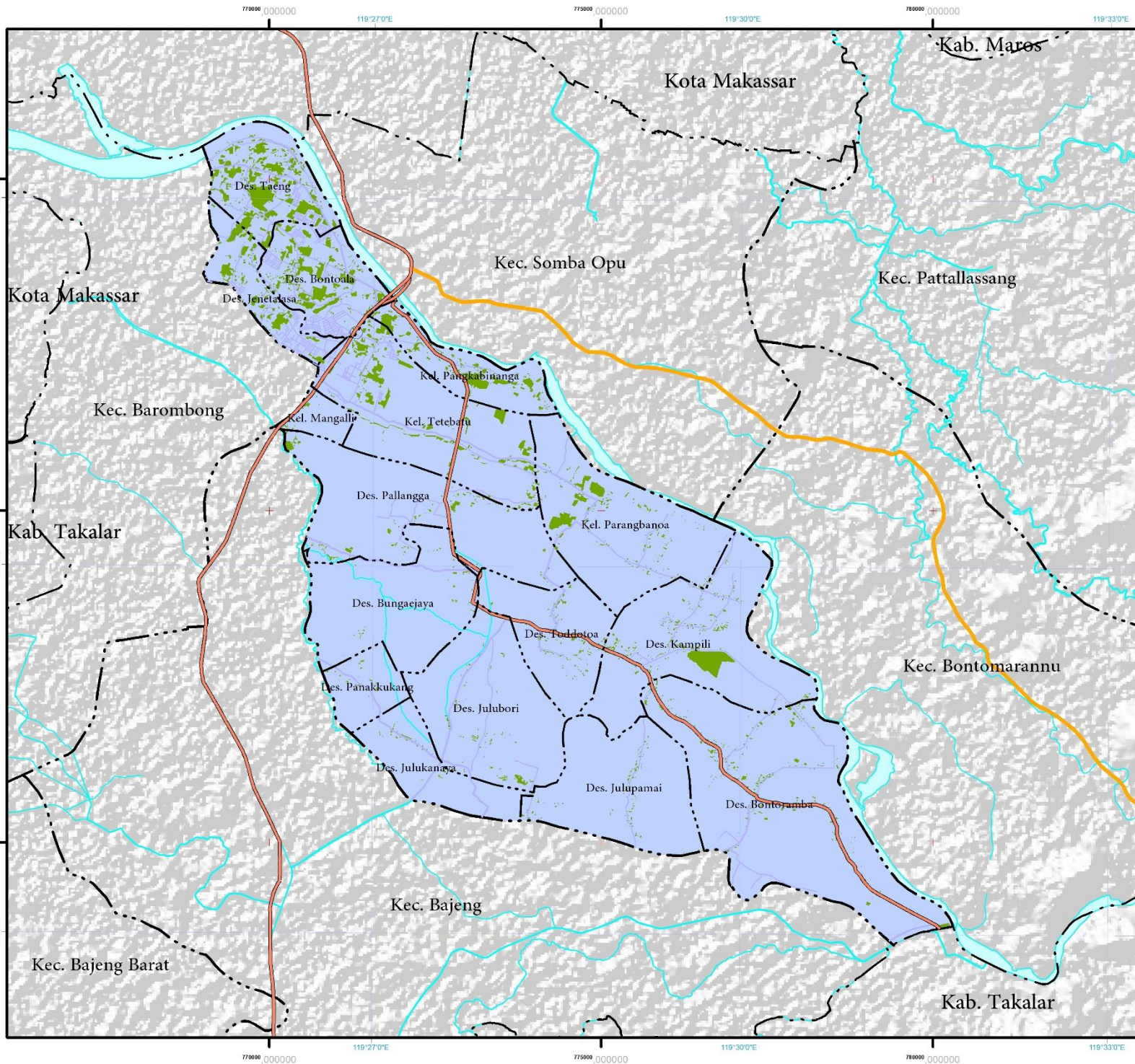
KETERANGAN :

- | | |
|---------------------------------|-----------------|
| IBU KOTA PEMERINTAH | PERAIRAN |
| ○ Ibukota Kecamatan | Sungai |
| BATAS ADMINISTRASI | Anak Sungai |
| --- Batas Kabupaten | |
| --- Batas Kecamatan | |
| JARINGAN PRASARANA | |
| Jalan Arteri | |
| Jalan Kolektor | |
| Jalan Lokal | |
| PENGGUNAAN LAHAN | |
| Ladang/Tegal | |
| Lahan Kosong | |
| Lapangan | |
| Makam | |
| Permukiman | |
| Pertanian Lahan Kering Campuran | |
| Rawa | |
| Sawah | |
| Semak Belukar | |

NAMA DOSEN PEMBIMBING :
 - Dr. Ir. Syafri, M.Si
 - Abd Azis Hatuina, S.T.,M.T

NAMA MAHASISWA :
 Syauqina Megawati Aulia Awad 60800115057

SUMBER PETA :
 - RBI 1:50.000 dan 1 : 25.000 Tahun 2017
 - PODES Tahun 2014 (Badan Pusat Statistik)
 - RTRW Kabupaten Gowa Tahun 2012 - 2032
 - Citra Satelit (Google Earth)



UNIVERSITAS ISLAM NEGERI ALAUDDIN MAKASSAR
 FAKULTAS SAINS DAN TEKNOLOGI
 JURUSAN TEKNIK PERENCANAAN WILAYAH DAN KOTA
 2019

PETA PERUBAHAN PENGGUNAAN LAHAN
 TAHUN 2008 DAN 2018
 KECAMATAN PALLANGGA KABUPATEN GOWA

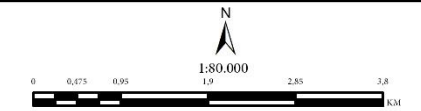
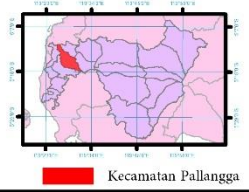


DIAGRAM LOKASI



- KETERANGAN :**
- | | |
|-----------------------------------|-----------------|
| IBU KOTA PEMERINTAH | PERAIRAN |
| ○ Ibukota Kecamatan | Sungai |
| BATAS ADMINISTRASI | Anak Sungai |
| --- Batas Kabupaten | |
| - - - Batas Kecamatan | |
| JARINGAN PRASARANA | |
| Jalan Arteri | |
| Jalan Kolektor | |
| Jalan Lokal | |
| PERUBAHAN PENGGUNAAN LAHAN | |
| Inkonsisten | |
| Konsisten | |

NAMA DOSEN PEMBIMBING :
 - Dr. Ir. Syafril, M.Si
 - Abd Azis Hatuina, S.T.,M.T

NAMA MAHASISWA :
 Syaqqina Megawati Aulia Awad 60800115057

SUMBER PETA :
 - RBI 1:50.000 dan 1 : 25.000 Tahun 2017
 - PODES Tahun 2014 (Badan Pusat Statistik)
 - RTRW Kabupaten Gowa Tahun 2012 - 2032
 - Citra Satelit (Google Earth)

2. Evaluasi penggunaan lahan eksisting terhadap rencana tata ruang di Kecamatan Pallangga

Analisis penggunaan lahan eksisting terhadap Rencana Tata Ruang Wilayah (RTRW) Kabupaten Gowa di Kecamatan Pallangga diklasifikasikan menjadi :

- a. Sesuai : jika penggunaan lahan eksisting benar-benar sesuai dengan peruntukan ruang kawasan yang telah ditetapkan dalam RTRW.
- b. Tidak sesuai : jika penggunaan lahan eksisting tidak sesuai dengan peruntukan ruang kawasan yang telah ditetapkan dalam RTRW.
- c. Belum terealisasi : jika penggunaan lahan eksisting belum berubah atau masih dalam proses penyesuaian penggunaan lahan eksisting dan RTRW yang telah ditetapkan.

Tabel 4.12 Penjabaran evaluasi penggunaan lahan eksisting terhadap Rencana Tata Ruang Wilayah Kabupaten Gowa di Kecamatan Pallangga

No.	Pola ruang	Kategori penggunaan lahan Tahun 2018	Evaluasi	Luas (Ha)
1	2	3	4	5
1.	Kawasan budidaya pertanian lahan basah	Ladang/tegalan	Tidak sesuai	529,34
2.	Kawasan budidaya pertanian lahan basah	Lahan kosong	Tidak sesuai	0,27
3.	Kawasan budidaya pertanian lahan basah	Lapangan	Tidak sesuai	2,72
4.	Kawasan budidaya	Permukiman	Tidak sesuai	108,86

No.	Pola ruang	Kategori penggunaan lahan Tahun 2018	Evaluasi	Luas (Ha)
1	2	3	4	5
	pertanian lahan basah			
5.	Kawasan budidaya pertanian lahan basah	Pertanian lahan kering campuran	Tidak sesuai	383,71
6.	Kawasan budidaya pertanian lahan basah	Rawa	Sesuai	38,59
7.	Kawasan budidaya pertanian lahan basah	Sawah	Sesuai	2425,73
8.	Kawasan budidaya pertanian lahan basah	Semak belukar	Belum terealisasi	17,94
9.	Kawasan budidaya pertanian lahan basah	Sungai	Tidak sesuai	1,80
10.	Kawasan budidaya pertanian lahan kering	Ladang/tegalan	Sesuai	90,18
11.	Kawasan budidaya pertanian lahan kering	Permukiman	Tidak sesuai	0,86
12.	Kawasan budidaya pertanian lahan kering	Sawah	Tidak sesuai	13,47
13.	Kawasan budidaya pertanian lahan kering	Semak belukar	Sesuai	0,69
14.	Kawasan perairan	Sungai	Sesuai	102,68

No.	Pola ruang	Kategori penggunaan lahan Tahun 2018	Evaluasi	Luas (Ha)
1	2	3	4	5
15.	Kawasan permukiman	Ladang/tegalan	Belum terealisasi	89,57
16.	Kawasan Permukiman	Lahan Kosong	Belum terealisasi	6,12
17.	Kawasan permukiman	Lapangan	Sesuai	0,40
18.	Kawasan permukiman	Pemukaman	Sesuai	0,20
19.	Kawasan permukiman	Permukiman	Sesuai	980,13
20.	Kawasan permukiman	Pertanian lahan kering campuran	Belum terealisasi	268,20
21.	Kawasan permukiman	Rawa	Belum terealisasi	21,86
22.	Kawasan permukiman	Sawah	Belum terealisasi	189,53
23.	Kawasan permukiman	Semak belukar	Belum terealisasi	4,39
24.	Kawasan permukiman	Permukiman	Sesuai	0,01
Jumlah				5277,25

Sumber : Analisis Peta Perubahan Lahan Kecamatan Pallangga Tahun 2018 dan Rencana Tata Ruang Kabupaten Gowa Tahun 2012-2032

Berdasarkan tabel 4.12 diatas dapat diketahui bahwa terdapat sembilan penggunaan lahan yang sesuai dengan pola ruang RTRW Kabupaten Gowa, delapan penggunaan lahan yang tidak sesuai dengan RTRW Kabupaten Gowa, dan tujuh penggunaan lahan yang belum terealisasi

dengan jumlah penggunaan lahan keseluruhan yaitu 24 jenis penggunaan lahan. Pada Tabel 4.13 berikut akan diketahui mengenai realisasi dari penggunaan lahan eksisting terhadap Rencana Tata Ruang Kabupaten Gowa..

Tabel 4.13 Evaluasi penggunaan lahan eksisting terhadap rencana tata ruang Kabupaten Gowa di Kecamatan Pallangga

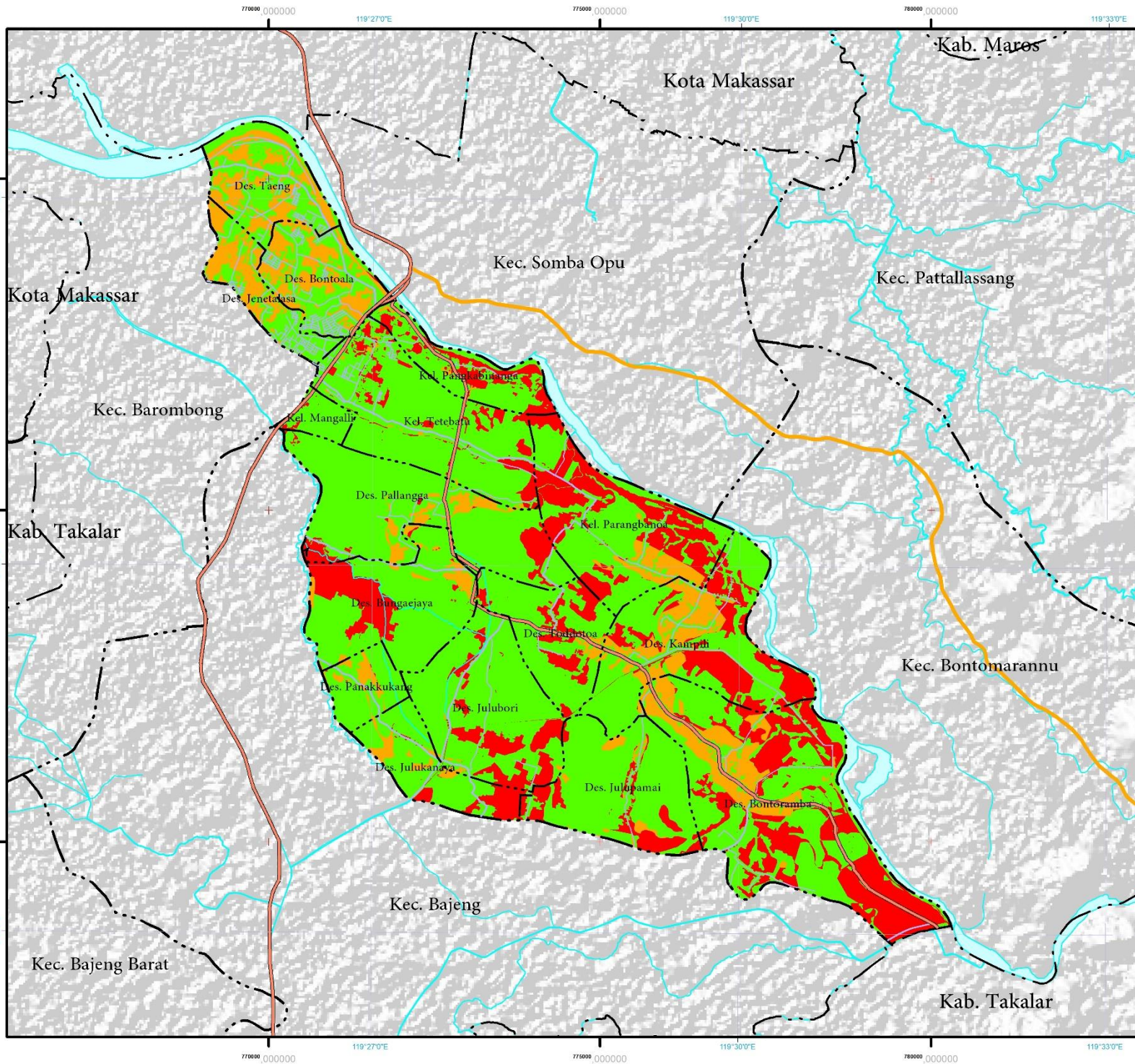
No.	Pola ruang RTRW	Rencana/eksisting		Realisasi	Evaluasi					
		Rencana	Eksisting		Sesuai		Tidak sesuai		Belum terealisasi	
					Ha	%	Ha	%	Ha	%
1	2	3	4	5	6	7	8	9	10	11
1.	Pertanian lahan basah	3928,49	3508,96	100	2464,33	70,22	1026,69	29,25	17,94	0,51
2.	Pertanian lahan kering campuran	9019,02	105,20	100	90,87	86,38	14,32	13,61	-	-
3.	Kawasan perairan	102,68	102,68	100	102,68	100	-	-	-	-
4.	Kawasan permukiman	98074,16	1560,41	100	980,75	62,85	-	-	579,66	37,14
Jumlah					3638,63	68,94	1041,02	19,72	597,60	11,32


Sumber : Analisis peta perubahan lahan Kecamatan Pallangga Tahun 2018 dan Rencana Tata Ruang Kabupaten Gowa Tahun 2012-

2032

Persentase penggunaan lahan di Kecamatan Pallangga yang sesuai dengan RTRW sebesar 68,94% dengan luas 3638,63 Ha, tidak sesuai sebesar 19,72% seluas 1041,02 Ha. dan belum terealisasi sebesar 11,32% seluas 597,60 Ha.

Penyebab penyimpangan pemanfaatan lahan yang terjadi di Kecamatan Pallangga sebesar 1041,02 Ha, yaitu terkait dengan belum adanya pengendalian dalam hal perizinan dan sanksi tegas pada pelanggar penataan ruang, pengawasan dalam pembangunan yang akan dan sudah terjadi di Kecamatan Pallangga, kondisi sosial ekonomi masyarakat di Kecamatan Pallangga, dan sosialisasi tata ruang kepada masyarakat mengenai pentingnya penataan ruang, perbedaan antara fungsi lindung dan budidaya, hingga produk tata ruang yang berlaku seperti RTRW Kabupaten Gowa secara keseluruhan maupun RTR Kawasan Perkotaan Mamminasata. Selanjutnya mengenai faktor dominan dari penyimpangan tersebut, akan dibahas lebih lanjut pada sub bab selanjutnya.





UNIVERSITAS ISLAM NEGERI ALAUDDIN MAKASSAR
FAKULTAS SAINS DAN TEKNOLOGI
JURUSAN TEKNIK PERENCANAAN WILAYAH DAN KOTA
2019

**PETA EVALUASI PENGGUNAAN LAHAN EKSTINGSI
 TERHADAP RENCANA TATA RUANG
 KECAMATAN PALLANGGA KABUPATEN GOWA**

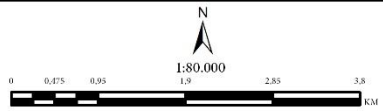
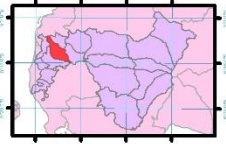


DIAGRAM LOKASI



■ Kecamatan Pallangga

KETERANGAN :

<p>IBU KOTA PEMERINTAH</p> <p>○ Ibukota Kecamatan</p> <p>BATAS ADMINISTRASI</p> <p>--- Batas Kabupaten</p> <p>--- Batas Kecamatan</p> <p>JARINGAN PRASARANA</p> <p>— Jalan Arteri</p> <p>— Jalan Kolektor</p> <p>— Jalan Lokal</p> <p>EVALUASI RTR</p> <p>■ Belum Terealisasi</p> <p>■ Sesuai</p> <p>■ Tidak Sesuai</p>	<p>PERAIRAN</p> <p>— Sungai</p> <p>— Anak Sungai</p>
---	---

NAMA DOSEN PEMBIMBING :

- Dr. Ir. Syafri, M.Si
- Abd Azis Hatuina, S.T.,M.T

NAMA MAHASISWA :

Syauqina Megawati Aulia Awad 60800115057

SUMBER PETA :

- RBI 1:50.000 dan 1 : 25.000 Tahun 2017
- PODES Tahun 2014 (Badan Pusat Statistik)
- RTRW Kabupaten Gowa Tahun 2012 - 2032
- Citra Satelit (Google Earth)

E. Faktor penyebab terjadinya penyimpangan penataan ruang

Faktor yang digunakan sebagai variabel dalam penelitian ini terbagi atas empat, yaitu sosialisasi tata ruang, kondisi sosial dan ekonomi, pengawasan dan pengendalian. Variabel tersebut diambil guna menganalisis terjadinya perubahan pola ruang yang tidak sesuai dengan rencana tata ruang yang berlaku. Sehingga digunakan analisis chi square, untuk mengetahui seberapa besar pengaruh penyimpangan tata ruang terhadap faktor-faktor yang telah ditetapkan sebelumnya. Untuk lebih jelasnya akan dibahas sebagai berikut.

1. Sosialisasi tata ruang

Perencanaan suatu wilayah membutuhkan sosialisasi kepada masyarakat demi meningkatkan partisipasi masyarakat itu sendiri dalam penataan ruang. Hal tersebut dikarenakan dalam sosialisasi tersebut, pihak pemerintah bisa mendapatkan kepercayaan penuh dari masyarakat setempat sebab telah melibatkan masyarakat dalam program pembangunan ataupun produk tata ruang yang direncanakan.

Melalui hasil kuisioner yang telah disebarakan kepada 100 responden di seluruh desa di Kecamatan Pallangga, dengan pertanyaan mengenai dimana masyarakat mengetahui tentang penataan ruang dan penggunaan lahan. Maka dapat ditarik kesimpulan bahwa dominan responden mengetahui mengenai penataan ruang dan penyimpangan melalui media massa. Untuk lebih jelasnya mengenai pendapat responden terkait dengan sosialisasi, dapat dilihat pada Tabel 4.14 berikut :

X Y	X				Σ	FH				X ²				Σ
	1	2	3	4		1	2	3	4	1	2	3	4	
1	2	3	4	5	6	7	8	9	10	11	12	13	14	15
db														6
a														0,05
X ² tabel														12,59
Kesimpulan														Berpe ngaru h

Sumber : Hasil analisis 2019

Keterangan :

Y = Penyimpangan tata ruang

Y1 : Tidak

Y2 : Tidak tahu

Y3 : Iya



X = Sosialisasi tata ruang

X1 : Tidak

X2 : Tidak tahu

X3 : Iya

X^2 = Chi kuadrat

Fh = Frekuensi harapan

db = Derajat bebas

α = Alfa (taraf signifikan)

Σ = Jumlah

Berdasarkan hasil analisis dari Tabel 4.15 diatas diketahui bahwa X^2 hitung adalah 28,64, dengan taraf signifikan 0,05 serta derajat kebebasan (db) = (4-1) x (3-1) = 6, sehingga diperoleh X^2 tabel = 12,59, sehingga X^2 hitung lebih besar dibandingkan X^2 tabel maka H0 ditolak dan H1 diterima. Untuk mengukur tingkat pengaruh sosialisasi tata ruang terhadap penyimpangan tata ruang selanjutnya dilakukan uji kontingensi dimana :

$$C = \sqrt{\frac{X^2}{(N + X^2)}}$$

$$C = \sqrt{\frac{28,64^2}{(100 + 28,64^2)}}$$

= 0,4718 atau pengaruh sedang

Dapat diketahui bahwa pengaruh antara sosialisasi tata ruang dan penyimpangan tata ruang berada pada kategori sedang, sebab memiliki nilai uji kontingensi (C) = 0.4718 yang berarti memiliki tingkat hubungan atau pengaruh sedang.

Berdasarkan hasil analisis yang telah dilakukan, ditetapkan bahwa pengaruh sosialisasi tata ruang terhadap penyimpangan tata ruang memiliki tingkat hubungan atau pengaruh sedang yang berarti bahwa penyimpangan tata ruang memiliki pengaruh sedang terhadap kurangnya sosialisasi kepada masyarakat sehingga kedepannya perlu diadakan sosialisasi kepada masyarakat terhadap produk tata ruang.

2. Sosial ekonomi

Kondisi sosial ekonomi berperan penting dalam perkembangan suatu wilayah sebab dapat menjadi salah satu bahan analisis perencanaan dalam merencanakan pembangunan infrastruktur sesuai dengan kebutuhan masyarakat pada lokasi tersebut. Nilai sosial ekonomi dapat timbul dikarenakan adanya dampak dari penggunaan lahan yang ada di kawasan tersebut. Kondisi sosial ekonomi menjadi salah satu variabel dalam uji hipotesis yang akan dilakukan.

Adapun hasil pembagian kuisioner terkait dengan keterkaitan antara kondisi sosial ekonomi dengan penyimpangan tata ruang, dengan jenis pertanyaan penggunaan lahan digunakan sesuai dengan kemauan sendiri ataupun tidak, dapat diketahui bahwa sebanyak 66 responden tidak

mengetahui tentang penyimpangan tata ruang dan tetap membangun sesuai keinginan sendiri. Agar lebih jelasnya dapat dilihat pada Tabel 4.16 berikut.

Tabel 4.16 Tabulasi silang data responden

		Sosial ekonomi			Total
		Tidak	Tidak tahu	Iya	
<i>1</i>	<i>2</i>	<i>3</i>	<i>4</i>	<i>5</i>	<i>6</i>
Penyimpangan	Tidak	7	1	17	25
	Tidak tahu	0	11	55	66
	Iya	1	0	8	9
Total		8	12	80	100

Sumber : Hasil survey 2019

Berdasarkan hasil tabulasi silang diatas mengenai data dari responden, selanjutnya untuk mengetahui hubungan antara penyimpangan tata ruang (Y) dan kondisi sosial ekonomi (X), maka digunakan metode analisis Chi Kuadrat berdasarkan data yang telah di peroleh dari Tabel 4.16 diatas. Hasil rekap tersebut kemudian dimasukkan pada tabel analisis Chi Kuadrat, yang dapat dilihat pada Tabel 4.17 berikut.

Tabel 4.17 Uji chi kuadrat

X Y	X			Σ	FH			X^2			Σ	
	1	2	3		1	2	3	1	2	3		
<i>l</i>	2	3	4	5	6	7	8	9	10	11	12	
Y	1	7	1	17	25	2,00	3,00	20,00	12,5	1,33	0,45	14,28
	2	0	11	55	66	5,28	7,92	52,80	5,28	1,97	0,09	6,56
	3	1	0	8	9	0,72	1,08	7,20	7,20	1,08	0,08	1,27
Σ	8	12	80	100								
x^2												22,13
db												4
a												0,05
X^2 tabel												9,49
Kesimpulan											Berpengaruh	

Sumber : Hasil analisis 2019

Keterangan :

Y = Penyimpangan tata ruang

Y1 : Tidak

Y2 : Tidak tahu

Y3 : Iya

X = Sosial ekonomi

X1 : Tidak

X2 : Tidak tahu

X3 : Iya

X^2 = Chi kuadrat)

Fh = Frekuensi harapan

db = Derajat bebas

α = Alfa (taraf signifikan)

Σ =Jumlah

Berdasarkan hasil analisis dari Tabel 4.17 diatas diketahui bahwa X^2 hitung adalah 22,13, dengan taraf signifikan 0,05 serta derajat kebebasan (db) = (3-1) x (3-1) = 4, sehingga diperoleh X^2 tabel = 9,49, sehingga X^2 hitung lebih besar dibandingkan X^2 tabel maka H0 ditolak dan H1 diterima. Untuk mengukur atau mengetahui tingkat pengaruh kondisi sosial ekonomi terhadap penyimpangan tata ruang selanjutnya dilakukan uji kontingensi dimana :

$$C = \sqrt{\frac{X^2}{(N + X^2)}}$$

$$C = \sqrt{\frac{22,13^2}{(100 + 22,13^2)}}$$

= 0,4257 atau pengaruh sedang.

Dapat diketahui bahwa pengaruh antara kondisi sosial ekonomi dan penyimpangan tata ruang berada pada kategori sedang, sebab memiliki nilai uji kontingensi (C) = 0,4257 yang berarti memiliki tingkat hubungan atau pengaruh sedang.

Berdasarkan hasil analisis yang telah dilakukan, ditetapkan bahwa pengaruh kondisi sosial ekonomi terhadap penyimpangan tata ruang memiliki tingkat hubungan atau pengaruh sedang yang berarti bahwa penyimpangan tata ruang memiliki pengaruh sedang terhadap kondisi sosial ekonomi pada suatu wilayah.

3. Pengawasan

Pengawasan merupakan bagian yang sangat penting, sebab terdiri atas tindakan pemantauan, evaluasi dan pelaporan yang dilaksanakan oleh pemerintah dan pemerintah daerah sesuai dengan kewenangannya dengan melibatkan masyarakat demi tercapainya tujuan penataan ruang yang aman, nyaman, produktif dan berkelanjutan.

Adapun pertanyaan yang diajukan berkaitan dengan pengawasan pemerintah pada waktu tertentu. Maka dapat diketahui bahwa 66 responden tidak mengetahui tentang hal tersebut. Untuk lebih jelasnya dapat dijelaskan pada Tabel 4.18 berikut akan memperlihatkan keterkaitan jawaban responden.

Tabel 4.18 Tabulasi silang data responden

		Pengawasan			Total
		Tidak	Tidak tahu	Iya	
<i>1</i>	<i>2</i>	<i>3</i>	<i>4</i>	<i>5</i>	<i>6</i>
Penyimpangan	Tidak	12	5	8	25
	Tidak tahu	39	20	7	66
	Iya	6	1	2	9
Total		57	26	17	100

Sumber : Hasil survey 2019

Berdasarkan hasil tabulasi silang diatas mengenai data dari responden, selanjutnya untuk mengetahui hubungan antara penyimpangan tata ruang (Y) dan pengawasan (X), maka digunakan metode analisis Chi Kuadrat berdasarkan data yang telah di peroleh dari Tabel 4.18 diatas. Hasil rekap tersebut kemudian dimasukkan pada tabel analisis Chi Kuadrat, yang dapat dilihat pada Tabel 4.19 berikut.

Tabel 4.19 Uji chi kuadrat

X Y	X			Σ	FH			X^2			Σ	
	1	2	3		1	2	3	1	2	3		
<i>l</i>	<i>2</i>	<i>3</i>	<i>4</i>	<i>5</i>	<i>6</i>	<i>7</i>	<i>8</i>	<i>9</i>	<i>10</i>	<i>11</i>	<i>12</i>	<i>13</i>
Y	1	12	5	8	25	14,25	6,50	4,25	0,35	0,34	3,30	4,01
	2	39	20	7	66	37,62	17,16	11,22	0,05	0,47	1,58	2,10
	3	6	1	2	9	5,13	2,34	1,53	0,14	0,76	0,14	1,05
Σ		57	26	17	100							
x^2												7,17
db												4
a												0,05
X^2 tabel												9,49
Kesimpulan											Berpengaruh	

Sumber : Hasil analisis 2019

Keterangan :

Y = Penyimpangan tata ruang

Y1 : Tidak

Y2 : Tidak tahu

Y3 : Iya

X = Pengawasan

X1 : Tidak

X2 : Tidak ahu

X3 : Iya

X^2 = Chi kuadrat)

Fh = Frekuensi harapan

db = Derajat bebas

α = Alfa (taraf signifikan)

Σ = Jumlah

Berdasarkan hasil analisis dari Tabel 4.19 diatas diketahui bahwa X^2 hitung adalah 7,17, dengan taraf signifikan 0,05 serta derajat kebebasan (db) = (3-1) x (3-1) = 4, sehingga diperoleh X^2 tabel = 9,49, sehingga X^2 hitung lebih kecil dibandingkan X^2 tabel maka H_0 diterima dan H_1 ditolak. Untuk mengukur tingkat pengaruh pengawasan tata ruang terhadap penyimpangan tata ruang selanjutnya dilakukan uji kontingensi dimana :

$$C = \sqrt{\frac{X^2}{(N + X^2)}}$$

$$C = \sqrt{\frac{7,17^2}{(100 + 7,17^2)}}$$

$$= 0,2588 \text{ atau pengaruh lemah}$$

Dapat diketahui bahwa pengaruh antara pengawasan dan penyimpangan tata ruang berada pada kategori lemah, sebab memiliki

nilai uji kontingensi (C) = 0.2588 yang berarti memiliki tingkat hubungan atau pengaruh lemah.

Berdasarkan hasil analisis yang telah dilakukan, ditetapkan bahwa pengawasan tata ruang belum berpengaruh terhadap penyimpangan tata ruang yang dapat dilihat dari kurangnya atau belum optimalnya pengawasan yang dilakukan pemerintah maupun pemerintah daerah di lokasi-lokasi yang telah dilakukan pembangunan.

4. Pengendalian

Pengendalian penataan ruang terdiri dari penetapan zonasi, perizinan, pemberian insentif dan disinsentif, dan sanksi. Pengendalian yang diprioritaskan dalam penelitian, yaitu pada tahap perizinan dan pemberian sanksi. Izin pemanfaatan ruang yang tidak sesuai dengan rencana tata ruang dapat dibatalkan oleh pemerintah dan pemerintah daerah, dan dapat diberikan sanksi sesuai dengan aturan yang berlaku. Terkait dengan jawaban responden terkait dengan pengadaan sanksi terhadap penyimpangan ataupun pelanggaran penggunaan lahan yang terjadi pada lokasi tersebut dapat dilihat pada Tabel 4.20 berikut.

Tabel 4.20 Tabulasi silang data responden

		Pengendalian			Total
		Tidak	Tidak Tahu	Iya	
1	2	3	4	5	6
Penyimpangan	Tidak	10	4	11	25
	Tidak Tahu	7	55	4	66
	Iya	2	3	4	9
Total		19	62	19	100

Sumber : Hasil Survey 2019

Berdasarkan hasil tabulasi silang diatas mengenai data dari responden, selanjutnya untuk mengetahui hubungan antara penyimpangan tata ruang (Y) dan sosialisasi tata ruang (X), maka digunakan metode analisis Chi Kuadrat berdasarkan data yang telah di peroleh dari Tabel 4.20 diatas. Hasil rekap tersebut kemudian dimasukkan pada tabel analisis Chi Kuadrat, yang dapat dilihat pada Tabel 4.21 berikut.



Tabel 4.21 Uji chi kuadrat

X Y	X			Σ	FH			X ²			Σ	
	1	2	3		1	2	3	1	2	3		
<i>l</i>	2	3	4	5	6	7	8	9	10	11	12	13
Y	1	10	4	11	25	4,75	15,50	4,75	5,80	8,53	8,22	22,55
	2	7	55	4	66	12,5 4	40,92	12,54	2,44	4,84	5,81	13,10
	3	2	3	4	9	1,71	5,58	1,71	0,04	1,19	3,06	4,30
Σ		19	62	19	100							
x ²												39,97
db												4
a												0,05
X ² tabel												9,49
Kesimpulan												Berpengaruh

Sumber : Hasil analisis 2019

Keterangan :

Y = Penyimpangan tata ruang

Y1 : Tidak

Y2 : Tidak tahu

Y3 : Iya

X = Pengendalian

X1 : Tidak

X2 : Tidak tahu

X3 : Iya

X^2 = Chi kuadrat)

Fh = Frekuensi harapan

db = Derajat bebas

α = Alfa (taraf signifikan)

Σ = Jumlah

Berdasarkan hasil analisis dari tabel 25 diatas diketahui bahwa X^2 hitung adalah 39,97, dengan taraf signifikan 0,05 serta derajat kebebasan (db) = (3-1) x (3-1) = 4, sehingga diperoleh X^2 tabel = 9,49, sehingga X^2 hitung lebih besar dibandingkan X^2 tabel maka H_0 ditolak dan H_1 diterima. Untuk mengukur tingkat pengaruh sosialisasi tata ruang terhadap penyimpangan tata ruang selanjutnya dilakukan uji kontingensi dimana :

$$C = \sqrt{\frac{X^2}{(N + X^2)}}$$

$$C = \sqrt{\frac{39,97^2}{(100 + 39,97^2)}}$$

$$= 0,5344 \text{ atau pengaruh kuat}$$

Dapat diketahui bahwa pengaruh antara pengendalian tata ruang dan penyimpangan tata ruang berada pada kategori kuat, sebab memiliki nilai uji kontingensi (C) = 0.5344 yang berarti memiliki tingkat hubungan atau pengaruh kuat.

Berdasarkan hasil analisis yang telah dilakukan, ditetapkan bahwa pengaruh pengawasan tata ruang terhadap penyimpangan tata ruang memiliki tingkat hubungan atau pengaruh kuat yang berarti bahwa penyimpangan tata ruang memiliki pengaruh kuat terhadap kurangnya pengendalian kepada masyarakat.

Berdasarkan hasil analisis dari faktor penyimpangan pola ruang, dapat diketahui bahwa. Variabel pengendalian memiliki pengaruh yang dominan, hal tersebut dikarenakan kurangnya pemberian sanksi kepada pelanggar tata ruang sehingga pelanggaran tata ruang terus terjadi secara berulang. Mengenai skala nilai hasil uji kontingensi, dapat dilihat pada Tabel 4.22 berikut.

Tabel 4.22 Rekap hasil uji kontingensi variabel

Variabel	X^2	Hasil	C	Pengaruh
1	2	3	4	5
X1	39,97	Berpengaruh	0,53	Kuat
X2	7,17	Berpengaruh	0,25	Lemah
X3	22,13	Berpengaruh	0,42	Sedang
X4	28,64	Berpengaruh	0,47	Sedang

Sumber : Hasil analisis Tahun 2019

Berdasarkan Tabel 4.22 dapat diketahui bahwa variabel pengendalian memiliki nilai X^2 sebesar 39,97 dengan hasil koefisien

kontingensi sebesar 0,53. Dimana hasil koefisien kontingensi terbesar di antara hasil lainnya, seperti yang terdapat pada variabel pengawasan (X2) dengan hasil 0,25 dengan pengaruh lemah.

F. Penggunaan Lahan dalam Tinjauan Islam

Al-Qur'an merupakan petunjuk, pedoman hidup, kabar gembira dan peringatan, rahmat, hingga penjelas segala sesuatu. Al-qur'an mengatur mengenai hubungan manusia dengan Allah SWT (*hablumminallah*) terkait akidah dan ibadah, dan hubungan manusia dengan manusia (*habluminannas*) terkait mengenai muamalah dan lain sebagainya, serta hubungan manusia dengan dirinya sendiri terkait dengan masalah makanan, minuman, pakaian, akidah dan lain sebagainya.

Al-Qur'an telah menyebutkan mengenai penggunaan lahan, menjaga bumi, dan larangan dalam berbuat kerusakan. Pembahasan awal diterangkan mengenai kebesaran Allah SWT dalam Q.S.Al-Baqarah/2:164 :

إِنَّ فِي خَلْقِ السَّمَاوَاتِ وَالْأَرْضِ وَاخْتِلَافِ اللَّيْلِ وَالنَّهَارِ وَالْفُلْكِ الَّتِي تَجْرِي فِي الْبَحْرِ بِمَا يَنْفَعُ النَّاسَ وَمَا أَنْزَلَ اللَّهُ مِنَ السَّمَاءِ مِنْ مَاءٍ فَأَحْيَا بِهِ الْأَرْضَ بَعْدَ مَوْتِهَا وَبَثَّ فِيهَا مِنْ كُلِّ دَابَّةٍ وَتَصْرِيفِ الرِّيَّاحِ وَالسَّحَابِ الْمُسَخَّرِ بَيْنَ السَّمَاءِ وَالْأَرْضِ لَآيَاتٍ لِقَوْمٍ يَعْقِلُونَ

Terjemahnya :

“Sesungguhnya dalam penciptaan langit dan bumi, silih bergantinya malam dan siang, bahtera yang berlayar dilaut membawa apa yang berguna bagi manusia, dan apa yang Allah turunkan dari langit berupa air, lalu dengan air itu Dia hidupakan bumi sesudah mati (kering)nya dan Dia Dia sebarakan di bumi itu segala jenis hewan, dan pengisaran angin dan awan yang dikendalikan antara langit dan bumi; sungguh

(terdapat) tanda-tanda (keesaan dan kebesaran Allah) bagi kaum yang memikirkan”

Menurut Tafsir as-Sa’di oleh Syaikh Abdurrahman bin Nashir as-Sa’di mengatakan bahwa diantara tanda-tanda kebesaran Allah yang disebutkan dalam ayat tersebut adalah :

1. Allah menciptakan langit dengan ketinggian, keluasan, keindahan, bintang, matahari, bulan, dan segala benda langit lainnya demi kemaslahatan manusia. Kemudian Allah ciptakan bumi sebagai hamparan dengan tingkat kepadatannya, lembah, gunung, laut, padang sahara, hutan dan keramaiannya serta segala sesuatu yang ada padanya yang bermanfaat bagi manusia.
2. Pergantian siang dan malam dengan teratur
3. Allah menundukkan laut agar dapat dilalui perahu di atasnya
4. Allah menurunkan hujan agar dapat menghidupkan bumi
5. Allah menciptakan hewan-hewan
6. Kisaran angin dan awan diantara langit dan bumi.

Surah lain yang menjelaskan mengenai kebesaran Allah SWT. terdapat pada Q.S. Ar-Rad/13:4 yang artinya :

“Dan di bumi ini terdapat bagian-bagian yang berdampingan dan kebun-kebun anggur, tanaman-tanaman dan pohon kurma yang bercabang dan yang tidak bercabang, disirami dengan air yang sama. Kami melebihkan sebahagian tanaman-tanaman itu atas sebahagian yang lain tentang rasanya. Sesungguhnya pada yang demikian itu terdapat tanda-tanda (kebesaran Allah) bagi kaum yang berfikir”

Dalam Tafsir Al-Wajiz oleh Syaikh Prof. Dr. Wahbah az-Zuhaili, menjelaskan bahwa semua yang disebutkan pada ayat diatas seperti tanah

yang berjejeran namun berbeda kualitasnya, kebun-kebun anggur dan kurma disiram dengan air yang sama, dan perbedaan rasa, wangi dan khasiatnya merupakan tanda-tanda yang jelas akan wajibnya beriman kepada Allah dan mentauhidkan-Nya, serta meyakini akan pertemuan dengan-Nya, namun tanda-tanda tersebut hanya diberlakukan untuk orang-orang berakal, adapun orang-orang yang kehilangan akal mereka karena dikuasai oleh materialism dan merajalelanya syahwat pada dirinya, mereka tidak mengetahui dan tidak memahaminya sama sekali. Maka bagaimana mereka dapat melihat tanda-tanda keberadaan Allah, ilmu, kekuasaan dan hikmah-Nya, sehingga mereka bias beriman, menyembah dan mendekatkan diri kepada-Nya.

Maka manusia diperintahkan agar dapat memanfaatkan nikmat Allah dengan sebaik-baiknya dengan bijak dan menjaganya agar dapat terus dimanfaatkan oleh anak cucunya kelak. Hal tersebut dibahas dalam Q.S.Al-A'raf/7:74 yang artinya:

“Dan ingatlah olehmu di waktu Tuhan menjadikan kamu pengganti-pengganti (yang berkuasa) sesudah kaum ‘Aad dan memberikan tempat bagimu di bumi. Kamu dirikan istana-istana di tanah-tanahnya yang datar dan kamu pahat gunung-gunungnya untuk dijadikan rumah; maka ingatlah nikmat-nikmat Allah dan janganlah kamu merajalela di muka bumi membuat kerusakan”

Dalam tafsir Hidayatul Insan bi Tafsiril Qur'an oleh Ustadz Marwan Hadidi bin Musa, M.Pd.I menjelaskan bahwa sebelumnya kaum Tsamud juga diingatkan dengan nikmat Allah agar patuh dan taat kepada-Nya. Mereka diberikan tempat yang dimudahkan untuk melakukan aktifitas di Negeri Hijr yang merupakan daerah strategis untuk tinggal. Berada ditempat

datar , yakni di daratan rendah didirikan istana-istana, bangunan yang besar, luas, dan indah sebagai tempat tinggal ketika musim panas. Adapun di dataran tinggi, bukit-bukit, dan bebatuannya dapat dipahat dan dilubangi sehingga dijadikan rumah pada musim dingin. Maka ingatlah nikmat-nikmat Allah, yang telah diberikan kepada kamu agar kamu bersyukur dan jangan berbuat kerusakan. Namun, pemuka dan pembesar masyarakat menyombongkan diri dan mengolok-olok.

Maka dalam ayat lain dalam Q.S Al-A'raf/7:133 menjelaskan mengenai adzab atau balasan terhadap manusia yang berbuat kerusakan sehingga mereka dapat merasakan akibat dari apa yang telah mereka perbuat.

فَأَرْسَلْنَا عَلَيْهِمُ الطُّوفَانَ وَالْجَرَادَ وَالْقُمَّلَ وَالضَّفَادِعَ وَالدَّمَ آيَاتٍ مُّفَصَّلَاتٍ فَاسْتَكْبَرُوا وَكَانُوا قَوْمًا
مُجْرِمِينَ

Terjemahnya :

“Maka kami kirimkan kepada mereka topan, belalang, kutu, katak dan darah sebagai bukti yang jelas, tetapi mereka tetap menyombongkan diri dan mereka adalah kaum yang berdosa”

Tafsir Zubdatut Tafsir Min Fathil Qadir oleh Syaikh Dr. Muhammad Sulaiman Al Asyqar mudarris tafsir Universitas Islam Madinah menjelaskan kandungan ayat yaitu Allah mengirikan banjir kepada mereka (hujan yang sangat banyak dan menghancurkan tanaman), belalang yang memakan tanaman, Al-Qummal (serangga kecil) yang merusak tanaman, bukan kutu pada umumnya, katak yang semakin berkembang biak sehingga memenuhi rumah-rumah dan darah yaitu darah mimisan yang keluar dari hidung atau berubahnya air menjadi darah. Hal itu sebagai tanda-tanda penjelas yang

menunjukkan kepada kekuasaan Allah SWT dan kebenaran Musa. Lalu mereka enggan beriman kepada Allah dan menjadi kaum yang suka berbuat maksiat dan berbuat jahat. Dalam sebuah hadist yang diriwayatkan oleh Muslim, yang artinya :

“Sesungguhnya orang bangkrut di kalangan umatku adalah orang yang datang pada hari kiamat dengan membawa pahala shalat, shaum dan zakat. Namun ia juga mencela si anu, menuduh si anu, menjarah harta si anu, menumpahkan darah si fulan, dan memukul si fulan. Maka kebajikannya dibagikan kepada untuk ini dan itu hingga ketika kebajikannya habis sebelum cukup melunasi kedzalimannya, maka keburukan orang yang di zalimi akan ditimpahkan kepadanya, lalu dia dilemparkan ke neraka” (H.R Muslim).



BAB V

PENUTUP

A. *Kesimpulan*

Berdasarkan rumusan masalah, serta hasil penelitian dan pembahasan tentang studi penyimpangan pola ruang terhadap rencana tata ruang di Kecamatan Pallangga, maka kesimpulan yang diperoleh sebagai berikut :

1. Faktor-faktor yang mempengaruhi penyimpangan, meliputi :
 - a. Variabel pengendalian pemanfaatan ruang, mendapatkan hasil dominan dengan pengaruh yang signifikan terhadap penyimpangan pemanfaatan ruang di Kecamatan Pallangga.
 - b. Variabel sosialisasi dan variabel sosial ekonomi, mendapatkan hasil sedang atau kurang berpengaruh terhadap penyimpangan pemanfaatan ruang di Kecamatan Pallangga.
 - c. Variabel pengawasan mendapatkan hasil lemah dengan pengaruh yang tidak signifikan terhadap penyimpangan pemanfaatan ruang di Kecamatan Pallangga.
2. Besaran penyimpangan pemanfaatan ruang di Kecamatan Pallangga, sebagai berikut :
 - a. Tidak sesuai dengan rencana tata ruang dan terjadi realisasi pembangunan sebesar 1.041,02 Ha (19,72%)
 - b. Sesuai dengan rencana tata ruang dan belum terealisasi pembangunan sebesar 597,60 Ha (11,32%).

- c. Realisasi sesuai dengan rencana tata ruang sebesar 3.638,83 Ha (68,94%)

B. Saran

Berdasarkan kesimpulan yang didapatkan, maka saran yang dapat diberikan untuk lokasi penelitian, yaitu :

1. Dalam perencanaan penataan ruang sudah seharusnya melibatkan masyarakat dalam penyusunannya, sebab masyarakat yang lebih mengetahui kondisi ruang di sekitarnya, serta pemerintah dapat memperoleh informasi mengenai kebutuhan dan sikap masyarakat setempat, selain itu masyarakat dapat mengetahui penggunaan lahan yang sesuai dengan penataran ruang.
2. Perlu diadakannya sosialisasi tata ruang, bukan hanya pada tingkat pemerintah daerah setempat melainkan juga sosialisasi kepada masyarakat baik secara langsung maupun melalui media massa. Selain itu, harus digalakkan lagi mengenai pengendalian penataan ruang berupa perizinan, sanksi, maupun insentif dan disinsentif. Sehingga masyarakat lebih mengetahui perbedaan antara kawasan lindung dan kawasan budidaya yang boleh dibangun sehingga kedepannya tidak ada lagi masyarakat yang melanggar tata ruang dalam melakukan pembangunan, serta lebih menjaga kawasan lindung sebagai kawasan untuk menyerap lebih banyak air.
3. Diharapkan kepada mahasiswa atau peneliti lainnya agar dapat meneliti lebih lanjut mengenai penyimpangan penggunaan lahan yang terjadi di Kecamatan Pallangga.

DAFTAR PUSTAKA

- Basri, 2017, *Analisis Perubahan Pemanfaatan Lahan Wilayah Pesisir Labakkang Kabupaten Pangkajene Kepulauan*, Universitas Bosowa, Makassar
- Basri H,dkk, 2013, *Penyimpangan Penggunaan Lahan Rencana Tata Ruang Wilayah Kabupaten Aceh Barat*, Universitas Syiah Kuala, Banda Aceh
- Badan Pusat Statistik, *Kabupaten Gowa Dalam Angka*, Gowa: BPS, 2018.
- Badan Pusat Statistik, *Kecamatan Pallangga Dalam Angka*, Gowa: BPS, 2017.
- Badan Pusat Statistik, *Kecamatan Pallangga Dalam Angka*, Gowa: BPS, 2018.
- Fahmi F,dkk, 2016, *Evaluasi Pemanfaatan Penggunaan Lahan Berbasis Rencana Pola Ruang Kota Bau-Bau Provinsi Sulawesi Tenggara*, Universitas Diponegoro, Semarang
- Hizbaron R.D dan Marfai M.A,2016, *Arahan Pengembangan Kawasan*, Gadjah Mada University Press, Yogyakarta
- Khaerani R, 2017, *Analisis Penggunaan Lahan dan Arahan Penyempurnaan Rencana Tata Ruang Wilayah Kabupaten Sumedang*, Universitas Pertanian Bogor, Bogor
- Kodoatie J.R dan Sjarief R., 2010, *Tata Ruang Air*, C.V Andi Offest, Yogyakarta.
- Mahi A.K, 2015, *Survey Tanah Evaluasi Dan Perencanaan Penggunaan Lahan*,Graha ilmu, Yogyakarta.
- Muta'ali L, 2014, *Perencanaan Pengembangan Wilayah Berbasis Pengurangan Risiko Bencana*, Badan penerbit fakultas grografi BPGF, UGM Yogyakarta
- Muta'ali L, 2013, *Penataan Ruang Wilayah dan Kota*, Badan penerbit fakultas grografi BPGF, UGM Yogyakarta
- Musa, Marwan bin, *Tafsir Al Qur'an Hidayatul Insan*, Jilid 3.
- Nuhung S, 2012, *Geologi Tata Lingkungan Untuk Perencanaan Wilayah*, Malabo Printing, Makassar.
- Restina N, 2009, *Evaluasi Penggunaan Lahan Eksisting dan Arahan Penyusunan Rencana Tata Ruang Kota Tasikmalaya Provinsi Jawa Barat*, Universitas Pertanian Bogor, Bogor
- Republik Indonesia, *Undang-Undang Republik Indonesia Nomor 26 Tahun 2007 Tentang Penataan Ruang*, Jakarta.
- Sirait B.S, 2018, *Analisis Kecenderungan Perubahan Fungsi Hunian di Wilayah Urban Kota Makassar*, Universitas Islam Negeri Alauddin, Makassar
- Sugiyono, 2017, *Metode Penelitian Kuantitatif, Kualitatif, dan R&D*, Alfabeta CV

Syarif K.H, 2018, *Evaluasi Rencana Tata Ruang Kawasan Pesisir Kota Bulukumba*, Universitas Islam Negeri Alauddin, Makassar

Umar P.F,dkk, *Perubahan Fungsi Pemanfaatan Ruang di Kelurahan Mogolaing Kota Mobagu*, Universitas Sam Ratulangi, Manado

Yohanda A,dkk, 2014, *Perubahan Pemanfaatan Ruang Koridor Durian Raya-Mulawarman Raya*, Universitas Diponegoro, Semarang

Yusran A, 2006, *Kajian Perubahan Tata Guna Lahan Pada Pusat Kota Cilegon*, Universitas Diponegoro, Semarang





LAMPIRAN

UNIVERSITAS ISLAM NEGERI
ALAUDDIN
M A K A S S A R

**Lampiran 1****“KUISIONER PENELITIAN TUGAS AKHIR”**

ARAHAN :

1. Isilah daftar pertanyaan berdasarkan petunjuk pengisian
2. Daftar pertanyaan yang ada bertujuan sebagai kepentingan penelitian dalam rangka menyelesaikan skripsi mahasiswa pada Jurusan Teknik Perencanaan Wilayah dan Kota, Fakultas Sains dan Teknologi, Universitas Islam Negeri Alauddin Makassar
3. Atas ketersediaan bapak/ibu/saudara(i) dalam mengisi daftar pertanyaan ini, kami ucapkan terima kasih

PETUNJUK :

1. Daftar pertanyaan ini dapat diisi oleh kepala keluarga, apabila kepala keluarga tidak dapat mengisi, dapat diwakili oleh anggota keluarga yang telah dewasa.
2. Untuk pertanyaan yang bersifat pilihan dan membutuhkan lebih dari satu jawaban, maka jawaban yang dipilih diberi tanda (√) pada kotak yang disediakan, dan memberi tanda (X) pada huruf A,B, atau C yang dipilih
3. Mengisi titik-titik (...) pada pertanyaan yang telah disediakan
4. Untuk pertanyaan isian, mohon dijawab dengan singkat dan jelas
5. Daftar pertanyaan berikut, mohon diisi sesuai dengan kondisi yang sebenarnya

DATA RESPONDEN

Nama :

Jenis Kelamin :

Usia :

Alamat :

Kecamatan/Kelurahan :

Pekerjaan :

Pendapatan :

Tingkat Pendidikan :

Hari/Tanggal Wawancara :

1. Apakah bapak/ibu penduduk asli daerah ini ?
 - Ya
 - Tidak
2. Sudah berapa lama bapak/ibu tinggal/menempati/berusaha di lahan ini ?
 - 0-5 tahun
 - 5-10 tahun
 - 10-15 tahun
 - Lebih dari 15 tahun
3. Sebelum menempati lahan ini, apakah jenis penggunaan lahan sebelumnya ?
 - Permukiman
 - Tanah kosong
 - Sawah/tegalan
 - Industri
 - Lainnya
4. Apakah status lahan yang bapak/ibu tempati ?
 - Sewa/kontrak
 - Milik pribadi
 - Lainnya.....
5. Berapa luas lahan yang anda miliki ?
 - <100 m²
 - 100m²-200m²
 - >200m²

DAFTAR PERTANYAAN :**A. PENATAAN RUANG DAN PENYIMPANGAN PENGGUNAAN LAHAN**

1. Apakah bapak/ibu pernah membaca/mengetahui tentang peraturan/Undang-Undang mengenai tata ruang ?
 - a. Ya
 - b. Tidak
 - c. Tidak Tahu
2. Apakah bapak/ibu mengetahui tentang rencana tata ruang ?
 - a. Ya
 - b. Tidak
 - c. Tidak Tahu
3. Apakah bapak/ibu mengetahui tentang Rencana Tata Ruang Wilayah (RTRW) Kabupaten Gowa ?
 - a. Ya
 - b. Tidak
 - c. Tidak Tahu
4. Apakah bapak/ibu mengetahui tentang Rencana Tata Ruang Kawasan Mamminasata ?
 - a. Ya
 - b. Tidak
 - c. Tidak Tahu
5. Jika iya, apakah menurut bapak/ibu rencana tata ruang di Kecamatan Pallangga telah sesuai ?
 - a. Ya
 - b. Tidak
 - c. Tidak Tahu
6. Menurut bapak/ibu, apakah ada penyimpangan terhadap rencana tata ruang di kawasan ini ?
 - a. Ya
 - b. Tidak
 - c. Tidak Tahu
7. Jika ada penyimpangan, menurut bapak/ibu apa yang menyebabkan terjadinya penyimpangan ?

.....

.....

.....
8. Menurut bapak/ibu bagaimana caranya mengatasi penyimpangan penggunaan lahan ?

.....

.....

.....
9. Apakah bapak/ibu mengetahui tentang penggunaan lahan di wilayah ini ?
 - a. Ya
 - b. Tidak
 - c. Tidak Tahu
10. Apakah bapak/ibu mengetahui tentang penyimpangan penggunaan lahan ?
 - a. Ya
 - b. Tidak
 - c. Tidak Tahu
11. Apakah di lokasi bapak/ibu terjadi penyimpangan penggunaan lahan ?
 - a. Ya
 - b. Tidak
 - c. Tidak Tahu
12. Apakah bapak/ibu mengetahui penyebab terjadinya penyimpangan penggunaan lahan ?
 - a. Ya
 - b. Tidak
 - c. Tidak Tahu

C. SOSIAL EKONOMI

1. Apakah ada arahan dari pemerintah mengenai penggunaan lahan di kawasan ini ?
 - a. Ya
 - b. Tidak
 - c. Tidak Tahu
2. Apakah bapak/ibu menggunakan lahan dengan kemauan sendiri ?
 - a. Ya
 - b. Tidak
 - c. Tidak Tahu
3. Jika tidak, menurut bapak/ibu sudah sesuaikah dengan penataan ruang ?
 - a. Ya
 - b. Tidak
 - c. Tidak Tahu

D. PENGAWASAN

1. Apakah dalam waktu tertentu ada pihak pemerintah yang datang melihat penggunaan lahan di kawasan ini ?
 - a. Ya
 - b. Tidak
 - c. Tidak Tahu
2. Apakah ada teguran jika penggunaan lahan tidak sesuai dengan peraturan daerah yang ada ?
 - a. Ya
 - b. Tidak
 - c. Tidak Tahu
3. Apakah pemerintah mempunyai lembaga khusus yang mengawasi penyimpangan penggunaan lahan ?
 - a. Ya
 - b. Tidak
 - c. Tidak Tahu
4. Jika ada, lembaga seperti apa yang dibentuk ?

.....

.....

.....

E. PENGENDALIAN

1. Apakah bapak/ibu mengetahui rencana pembangunan yang akan dan/atau telah dilakukan di wilayah ini ?
 - a. Ya
 - b. Tidak
 - c. Tidak Tahu
2. Dalam membangun/mengelola lahan, apakah bapak/ibu pernah mendapatkan arahan mengenai penggunaan lahan dari pemerintah ?
 - a. Ya
 - b. Tidak
 - c. Tidak Tahu
3. Apakah ada peraturan/ketentuan mengenai sangsi pelanggaran penggunaan lahan ?
 - a. Ya
 - b. Tidak
 - c. Tidak Tahu
4. Seperti apa bentuk dari peraturan/ketentuan mengenai sangsi pelanggaran penggunaan lahan ?

.....

.....

.....

Lampiran 2

Tabel rekapitulasi data hasil kuisisioner

Pilihan jawaban	Bobot nilai
Iya	5
Tidak	1
Tidak tahu	3

No	Data	Komponen	Jumlah jawaban
1	Pengendalian	1. Arahan mengenai pengelolaan atau penggunaan lahan : a. Ya b. Tidak c. Tidak Tahu	11 61 28
		2. Perizinan mengenai penggunaan lahan a. Ya b. Tidak c. Tidak Tahu	91 7 2
		3. Biaya yang dikeluarkan dalam pembuatan sertifikat penggunaan lahan : a. Rp<500.000,- b. Rp>500.000,- c. Tidak ada biaya	50 3 47
		4. Penerapan sanksi kepada pelaku pelanggaran penggunaan lahan : a. Ya b. Tidak c. Tidak Tahu	19 19 62
2	Pengawasan	1. Pengawasan dari pemerintah terkait dengan penggunaan lahan : a. Ya b. Tidak c. Tidak Tahu	17 57 26
		2. Lembaga khusus yang mengawasi penyimpangan penggunaan lahan a. Ya b. Tidak c. Tidak Tahu	3 20 77

No	Data	Komponen	Jumlah jawaban
3	Sosial Ekonomi	Data Responden	
		1. Usia Responden : a. Antara 19-35 b. Antara 36-45 c. Antara 46-55 d. Antara 56-65 e. Lebih dari 65	33 29 25 8 5
		2. Tingkat Pendidikan : a. Tidak sekolah b. SD/Sederajat c. SMP/Sederajat d. SMA/Sederajat e. Akademi/Perguruan Tinggi d. Lain-lain	12 23 16 34 15 0
		3. Lama Tinggal : a. 0-5 tahun b. 5-10 tahun c. 10-15 tahun d. Lebih dari 15 tahun	0 0 5 95
		4. Pekerjaan : a. PNS b. Supir c. Ibu Rumah Tangga d. Petani e. Wiraswasta f. Mahasiswa g. Pegawai Swasta h. Tenaga Honorer i. Buruh j. Staf Desa	6 2 45 15 10 6 5 2 2 7
		5. Penghasilan : a. Kurang dari Rp500.000,- b. Antara Rp500.000 - Rp1.500.000 c. Antara Rp1.500.000 – Rp2.500.000 d. Antara Rp2.500.000 – Rp5.000.000 e. Diatas Rp5.000.000,- f. Tidak Menentu g. Tidak menuliskan nominal pendapatan h. Tidak ada pendapatan	1 9 9 7 1 13 16 44

No	Data	Komponen	Jumlah jawaban
4	Penggunaan Lahan	1. Penggunaan Lahan sebelumnya : a. Permukiman b. Lahan Kosong c. Sawah/Tegalan	31 62 7
		2. Status Lahan : a. Sewa/Kontrak b. Milik Pribadi c. Lainnya	4 88 8
		3. Luas Bangunan a. <100 m ² b. 100 m ² – 200 m ² c. >200 m ²	42 40 18
5	Sosialisasi Tata Ruang	Informasi didapatkan/diketahui melalui : a. Tetangga b. Media massa c. Pemerintah d. Lainnya	17 29 11 43

Lampiran 3

Tabel nilai chi kuadrat taraf signifikan 5% dan 1%

df	5%	1%
1	3,84	6,64
2	5,99	9,21
3	7,82	11,34
4	9,49	13,28
5	11,07	15,09
6	12,59	16,81
7	14,07	18,48
8	15,51	20,09
9	16,92	21,67
10	18,31	23,21
11	19,68	24,72
12	21,03	26,22
13	22,36	27,69
14	23,68	29,14
15	25,00	30,58
16	26,30	32,00
17	27,59	33,41
18	28,87	34,80
19	30,14	36,19
20	31,41	37,57
21	32,67	38,93
22	33,92	40,29
23	35,17	41,64
24	36,42	42,98
25	37,65	44,31
26	38,88	45,64
27	40,11	46,96
28	41,34	48,28
29	42,56	49,59
30	43,77	50,89

DAFTAR RIWAYAT HIDUP

SYAUQINA MEGAWATI AULIA AWAD. Lahir di Kota Ambon pada tanggal 09 Desember 1996, merupakan anak pertama dari lima bersaudara dari pasangan **Hasanuddin Awad** dan **Kamsiah** yang merupakan Suku Buton, serta tinggal dan menetap di Kota Makassar. Ia menghabiskan masa pendidikan di tingkat sekolah dasar di SD Inpres Bertingkat Mamajang III pada tahun 2003-2009, selanjutnya mengambil pendidikan di MTsN. 1 Makassar (ex : MTsN. Model Makassar) pada tahun 2009-2012 dan MAN 2 Kota Makassar (ex : MAN 2 Model Makassar) pada tahun 2012-2015. Hingga pada akhirnya mendapat kesempatan untuk melanjutkan pendidikan ke jenjang yang lebih tinggi di UIN Alauddin Makassar melalui jalur Ujian Masuk Perguruan Tinggi Islam Negeri (UMPTKIN) dan tercatat sebagai Alumni Mahasiswa Program Studi Sarjana Strata 1 (S1) pada Jurusan Teknik Perencanaan Wilayah dan Kota, Fakultas Sains dan Teknologi, Universitas Islam Negeri (UIN) Alauddin Makassar setelah menyelesaikan bangku kuliahnya selama 4 tahun 45 hari.