

**KESIAPSIAGAAN WARGA TERHADAP ANCAMAN LONGSOR  
DESA BALASSUKA KECAMATAN TOMBOLO PAO  
KABUPATEN GOWA**



**SKRIPSI**

Diajukan Untuk Memenuhi Syarat Meraih Gelar Sarjana Sosial  
Jurusan PMI Konsentrasi Kesejahteraan Sosial  
Fakultas Dakwah dan Komunikasi  
UIN Alauddin Makassar

Oleh :

**SYAHRUL**

**NIM : 50300114009**

**FAKULTAS DAKWAH DAN KOMUNIKASI  
UNIVERSITAS ISLAM NEGERI ALAUDDIN MAKASSAR**

**2018**

## **PERNYATAAN KEASLIAN SKRIPSI**

Mahasiswa yang bertanda tangan di bawah ini:

Nama : Syahrul  
Nim : 50300114009  
Tempat/Tgl.Lahir : Lembang Teko, 13 Maret 1995  
Jurusan/Prodi : PMI/Konsentrasi Kesejahteraan Sosial  
Fakultas/Program : Dakwah dan Komunikasi/ S1  
Alamat : Tombolo Pao Kabupaten Gowa  
Judul : Kesiapsiagaan Warga Terhadap Ancaman Longsor di Desa  
Balassuka Kecamatan Tombolo Pao Kabupaten Gowa

Menyatakan dengan sesungguhnya dan penuh kesadaran bahwa skripsi ini benar adalah hasil karya sendiri, kecuali pada bagian yang dirujuk sumbernya. Jika dikemudian hari terbukti bahwa skripsi ini merupakan duplikat, tiruan, plagiat, atau dibuat oleh orang lain, sebagian atau seluruhnya, maka gelar yang diperoleh karenanya batal demi hukum.

Gowa, 30 Juli 2018

Penulis

**SYAHRUL**  
NIM:50300114009

## PENGESAHAN SKRIPSI

Skripsi yang berjudul, "Kesiapsiagaan Warga Terhadap Ancaman Bencana Longsor Desa Balassuka Kecamatan TomboLo Pao Kabupaten Gowa", yang disusun oleh Syahrul, Nim: 50300114009, mahasiswa Jurusan PMI/Kesejahteraan Sosial pada Fakultas Dakwah dan Komunikasi UIN Alauddin Makassar, telah diuji dan dipertahankan dalam sidang munaqasyah yang diselenggarakan pada hari Senin, 30 Juli 2018 dinyatakan telah dapat diterima sebagai salah satu syarat untuk memperoleh gelar Sarjana dalam Ilmu Dakwah dan Komunikasi, Jurusan PMI/Kesejahteraan Sosial (dengan beberapa perbaikan).

Samata, 30 Juli 2018

### DEWAN PENGUJI

Ketua : Dra. ST. Aisyah BM, M.Sos.I  
Sekertaris : Dr. Irwanti Said, M.Pd  
Munaqisy I : Dr. Baharuddin Ali, M.Ag  
Munaqisy II : Nuryadi kadir, S.Sos.,MA  
Pembimbing I : Dr. Syamsuddin AB, S.Ag., M.Pd  
Pembimbing II : Drs. H. Syakhrudin DN, M.Si

(.....)  
(.....)  
(.....)  
(.....)  
(.....)  
(.....)

Diketahui oleh



Dekan Fakultas Dakwah dan Komunikasi  
UIN Alauddin Makassar,

Dr. H. Abd. Rasvid Masri, S.Ag., M.Pd., M.Si., MM  
NIP. 19692708 199603 1 004

## KATA PENGANTAR

بِسْمِ اللَّهِ الرَّحْمَنِ الرَّحِيمِ

Puji syukur penulis panjatkan kehadiran Allah Swt, atas segala limpahan rahmat, taufiq serta hidayah-Nya sehingga penulis dapat menyelesaikan skripsi yang berjudul **“Kesiapsiagaan Warga Terhadap Ancaman Longsor Di Desa Balassuka Kecamatan Tombolo Pao Kabupaten Gowa”**. Shalawat serta salam semoga senantiasa tercurahkan kepada Nabiullah Muhammad Saw, yang di utus oleh Allah ke permukaan bumi ini sebagai suri tauladan yang patut di contoh dan menjadi rahmat bagi semesta alam.

Adapun skripsi ini merupakan suatu karya tulis ilmiah yang penulis selesaikan guna memperoleh gelar sarjana sosial. Dalam penyusunan karya tulis ilmiah ini begitu banyak pihak dan orang yang turut menjadi inspirasi dan membantu penyusunan karya ilmiah ini dapat selesai sebagaimana hasilnya saat ini. Penulis menyadari bahwa semua hasil kerja keras selama ini tidak terlepas dari semua pihak yang hadir dalam kehidupan penulis terutama di masa perkuliahan. Oleh karena itu, dengan segala kerendahan hati penulis mengucapkan terimakasih yang setulus-tulusnya kepada:

1. Prof. Dr. Musafir Pababbari, M. Si selaku Rektor UIN Alauddin Makassar, beserta Wakil Rektor.
2. Dr. H. Abd. Rasyid Masri, S.Ag, M.Pd, M.Si, MM., selaku Dekan Fakultas Dakwah dan Komunikasi beserta Wakil Dekan I, Dr. Misbahuddin, M. Ag.,

Wakil Dekan II, Dr, H. Mahmudin, M.Ag dan Wakil Dekan III, Dr. Nursyamsiah M. Pd,I. atas segala fasilitas yang di berikan serta dorongan, bimbingan dan nasehat kepada penulis.

3. Dra. St. Aisyah BM.,M.Sos. I selaku Ketua Jurusan PMI/Kons. Kesejahteraan Sosial dan Hamriani, S.Sos.I.,M.Sos.I selaku Sekretaris Jurusan PMI/Kons. Kesejahteraan Sosial yang telah banyak memberikan arahan dan bimbingan selama penulis menempuh perkuliahan.
4. Dr. Syamsuddin AB, S.Ag.,M.Pd selaku pembimbing I dan Drs. H. Syakhrudin DN, M.Si sebagai pembimbing II yang telah banyak memberikan bimbingan, saran, arahan dan kritikan, serta dorongan selama penyusunan skripsi ini.
5. Dr. H. Baharuddin Ali, M.Ag selaku penguji I, dan Nuryadi Kadir, S.Sos.,M.A selaku penguji II yang telah memberikan saran dan kritiknya.
6. Kepada BPBD Gowa yang selama dalam penulisan skripsi ini banyak memberikan pengetahuan tentang kesiapsiagaan bencana.
7. Seluruh dosen yang memberikan ilmunya kepada penulis hingga dapat menyelesaikan masa studi.
8. Keluarga tercinta, Ayahanda Zaenuddin dan ibunda Ramlah yang menjadi penyejuk jiwa dan pembangkit semangat dalam penulisan skripsi ini.
9. Seluruh civitas akademik UIN Alauddin Makassar Fakultas Dakwah dan Komunikasi, Jurusan PMI/Konsentrasi Kesejahteraan Sosial khususnya dan

pada teman-teman mahasiswa Pmi/Konsetrasi Kesejahteraan Sosial angkatan 2014 terima kasih atas semuanya.

10. Lestari Mursalim, St. Qurata Ayyun, dan Dana Vebriani Amna, yang telah memberikan bantuan pada penulis dalam menyelesaikan skripsi ini.
11. Kepada teman-teman seperjuangan penulis selama kuliah yang telah hadir sebagai inspirator dan senantiasa memotivasi penulis dalam menyelesaikan skripsi ini.
12. Semua pihak yang ikut berpartisipasi dalam penulisan skripsi ini.

Akhirnya dengan bantuan semua pihak penulis dapat menyelesaikan skripsi ini. Semoga penelitian ini dapat bermanfaat terutama bagi penulis sendiri dan juga bagi pembaca. Aamiin.

Samata, 30 Juli 2018

Penyusun

(SYAHRUL)

## DAFTAR ISI

<b>SAMPUL JUDUL .....</b>	<b>i</b>
<b>PERNYATAAN KEASLIAN SKRIPSI .....</b>	<b>ii</b>
<b>LEMBAR PENGESAHAN .....</b>	<b>iii</b>
<b>KATA PENGANTAR .....</b>	<b>iv</b>
<b>DAFTAR ISI .....</b>	<b>v</b>
<b>ABSTRAK .....</b>	<b>vi</b>
<b>BAB I PENDAHULUAN .....</b>	<b>1</b>
A. Latar Belakang .....	1
B. Rumusan Masalah .....	4
C. Fokus Penelitian dan Deskripsi Fokus .....	4
D. Kajian Pustaka .....	6
E. Tujuan dan Kegunaan Penelitian .....	10
<b>BAB II TINJAUAN TEORETIS .....</b>	<b>12</b>
A. Bencana .....	12
B. Tahap Penanggulangan Bencana .....	18
C. Peran Pekerja Sosial dan Risiko Bencana .....	25
D. Pandangan Islam Terhadap Kesejahteraan Sosial .....	30
<b>BAB III METODOLOGI PENELITIAN .....</b>	<b>34</b>
A. Jenis dan Lokasi Penelitian .....	34
B. Pendekatan Penelitian .....	35
C. Sumber Data .....	36
D. Metode Pengumpulan Data .....	37
E. Instrumen Penelitian .....	39
F. Teknik Analisis Data .....	40
<b>BAB IV HASIL PENELITIAN .....</b>	<b>42</b>
A. Gambaran Umum Lokasi Penelitian .....	42
B. Strategi Kesiapsiagaan Warga Terhadap Ancaman Longsor Di Desa Balassuka Kecamatan Tombolo Pao Kabupaten Gowa	44
C. Kendala Yang Dihadapi Warga Dari Strategi Kesiapsiagaan Di Desa Balassuka Kecamatan Tombolo Pao Kabupaten Gowa .....	54
<b>BAB V PENUTUP .....</b>	<b>59</b>
A. Kesimpulan .....	59
B. Implikasi Penelitian .....	60
<b>DAFTAR PUSTAKA</b>	
<b>LAMPIRAN</b>	
<b>RIWAYAT HIDUP</b>	





## ABSTRAK

**Nama** : SYAHRUL  
**NIM** : 50300114009  
**Fak/Jur** : Dakwah dan Komunikasi/ PMI Kons. Kesejahteraan Sosial  
**Judul Skripsi** : Kesiapsiagaan Warga Terhadap Ancaman Bencana Longsor Di Desa Balassuka Kecamatan Tombolo Pao Kabupaten Gowa

---

Penelitian ini berjudul ‘Kesiapsiagaan Warga Terhadap Ancaman Bencana Longsor Di Desa Balassuka Kecamatan Tombolo Pao Kabupaten Gowa’ mengemukakan dua rumusan masalah yaitu Bagaimana strategi kesiapsiagaan warga terhadap ancaman longsor di Desa Balassuka Kecamatan Tombolo Pao Kabupaten Gowa?, dan Apa kendala yang dihadapi warga serta strategi kesiapsiagaan di Desa Balassuka Kecamatan Tombolo Pao Kabupaten Gowa

Berdasar pada rumusan masalah tersebut, penelitian ini bertujuan yaitu untuk mengetahui kesiapsiagaan warga Lembang Teko di Desa Balsasuka Kabupaten Gowa. Jenis penelitian ini bersifat kualitatif deskriptif, dengan menggunakan beberapa informan untuk melakukan wawancara dan observasi. Sumber data yang digunakan adalah sumber primer yaitu informasi yang bersumber dari pengamatan langsung ke lokasi penelitian dengan cara observasi dan wawancara. Sedangkan sumber sekunder yaitu data yang diperoleh dari dokumentasi atau studi kepustakaan untuk melengkapi data-data primer. Pengumpulan data dilakukan melalui *field research* melalui observasi, wawancara dan dokumentasi.

Hasil penelitian menunjukkan bahwa kesiapsiagaan warga dalam menghadapi ancaman bencana longsor sudah sangat diperhatikan secara lebih serius oleh warga disekitar pinggir pegunungan dengan cara membuat talug untuk menahan longsor yang lebih besar lagi selain talu ukur, warga menanam pohon di sekitar pinggiran gunung sehingga dapat mengurangi dampak bencana longsor. Jangka panjang dari kesiapsiagaan warga dari kabupaten yang melakukan sosialisasi kesiapsiagaan dan memberikan alat-alat yang lebih layak untuk digunakan warga.

Implikasi penelitian yaitu upaya pemerintah untuk terus memperhatikan akses jalan ke Desa Balassuka sehingga mempermudah warga dalam beraktifitas. Adanya ketersediaan peralatan dalam menjangkau keberhasilan antisipasi ancaman bencana longsor.

# BAB I

## PENDAHULUAN

### ***A. Latar Belakang***

Indonesia sering disebut dengan “Supermarket Bencana” yang memiliki wilayah yang luas dengan beberapa pulau terbagi. Kondisi alam dengan beberapa keunggulan. Namun posisinya berada dalam wilayah yang memiliki kondisi geografis, geologis, hidrologis, dan demografis yang rawan terjadi bencana. Frekuensi yang cukup tinggi memerlukan penanganan yang sistematis, terpadu dan terkoordinasi.<sup>1</sup> Indonesia mempunyai banyak dan beragam jenis bencana, pada suatu kondisi tertentu ancaman bahaya tersebut dapat menjadi musibah yang menelan korban jiwa dan harta benda. Pihak lain karakteristik geologis, geografis, klimatologis, sosial, budaya, politik, ekonomi dan keyakinan, menjadikan bangsa Indonesia rentan terhadap bencana, sementara kemampuan menanggulangi bencana masih sangat rendah.<sup>2</sup>

Potensi penyebab bencana di wilayah Negara Kesatuan Republik Indonesia dapat dikelompokkan menjadi tiga jenis bencana yaitu, bencana alam, bencana nonalam, dan bencana sosial. Bencana alam antara lain berupa gempa bumi, banjir, letusan gunung merapi, angin topan, tanah longsor, kekeringan, hama penyakit tanaman, epidemi, wabah, kejadian luar biasa, dan kejadian antariksa/benda-benda angkasa. Sementara nonalam antara lain kebakaran hutan/lahan yang disebabkan ulah manusia, kecelakaan transformasi, kegagalan teknologi, dampak industri ledakan

---

<sup>1</sup>Departemen Sosial, RI, *Undang-undang Republik Indonesia Nomor 24 Tahun 2007 tentang Penanggulangan Bencana*, h. 40

<sup>2</sup>Dede Kuswanda. *Strategi Penanggulangan Risiko Bencana* (Cet, 1:Bandung: STKS Press Bandung, 2009),h. 2

nuklir, dan pencemaran lingkungan. Bencana sosial antara lain berupa kerusuhan dan konflik sosial dalam masyarakat yang sering terjadi.<sup>3</sup> Hal ini merupakan gambaran bahwa pandangan paradigma konvensional masih kuat dan berakar di masyarakat. Pada umumnya mereka percaya bahwa bencana adalah kutukan atau dosa dan kesalahan yang telah diperbuat, sehingga seseorang harus menerima bahwa sebagai akibat takdir dari perbuatannya. Sehingga tidak lagi perlu berusaha untuk langkah-langkah pencegahan dan penanganannya. Selain itu, pandangan konvensional menganggap bencana itu suatu peristiwa atau kejadian yang tak terelakkan dan korban harus segera mendapat pertolongan, sehingga fokus dari penanganan bencana lebih bersifat bantuan dan kedaruratan.<sup>4</sup>

Dalam pembukaan Undang-Undang Dasar Negara Republik Indonesia Alenia IV berbunyi : melindungi segenap bangsa dan seluruh tumpah darah Indonesia, memajukan kesejahteraan umum dan mencerdaskan kehidupan bangsa dan ikut melaksanakan ketertiban umum, mencerdaskan kehidupan bangsa dan ikut melaksanakan ketertiban dunia yang berlandaskan kemerdekaan, perdamaian abadi dan keadilan sosial bagi seluruh rakyat Indonesia. Implementasi dari amanat tersebut dilaksanakan pembangunan nasional yang bertujuan untuk mewujudkan masyarakat yang adil dan sejahtera yang senantiasa memperhatikan hak atas penghidupan dan perlindungan bagi setiap warga negara dalam kerangka Negara Kesatuan Republik Indonesia.<sup>5</sup>

---

<sup>3</sup>Departemen Sosial, RI, *Undang-undang Republik Indonesia Nomor 24 Tahun 2007 tentang Penanggulangan Bencana*, h. 40

<sup>4</sup>Dr.PriHarjadi,dkk, *Panduan Pengenalan Karakteristik Bencana Dan Upaya Mitigasi di Indonesia*, (Jakarta: Biro Mitigasi,2005)h, 5

<sup>5</sup>Departemen Sosial, RI, *Undang-undang Republik Indonesia Nomor 24 Tahun 2007 tentang Penanggulangan Bencana*, h 40

Penanggulangan bencana berbasis masyarakat merupakan upaya terorganisir atas kegiatan masyarakat dalam penanggulangan bencana yang dimulai dari sebelum, pada saat, dan sesudah bencana dengan cara pemanfaatan sumber daya lokal baik berbentuk sumber daya manusia yang terlatih, alam serta sarana dan prasarana yang ada pada masyarakat dengan tujuan mengurangi risiko/dampak yang mungkin timbul akibat peristiwa bencana.

Provinsi Sulawesi Selatan sebagai bagian dari integral penanganan bencana secara nasional dibutuhkan kesiapan dan kesiapsiagaan dalam menghadapi setiap ancaman bencana, baik itu bencana alam, bencana nonalam, maupun bencana sosial yang selalu membutuhkan kesiapsiagaan setiap waktu dan dibutuhkan kerjasama dari pihak yang terkait dalam penanganan bencana yang sewaktu-waktu akan terjadi.

Kabupaten Gowa merupakan salah satu kabupaten yang sering dilanda bencana baik bencana alam, bencana nonalam, ataupun bencana sosial. Selain itu Kabupaten Gowa memiliki kondisi geologi, geografis, demografis dan sosiografis berpotensi terjadinya bencana dan menimbulkan korban jiwa. Kondisi ini mengakibatkan penanggulangan bencana merupakan bagian yang penting dalam pembangunan nasional. Penanggulangan bencana sendiri terdiri dari serangkaian kegiatan mulai dari penanggulangan sebelum bencana, pada saat terjadi bencana maupun sesudah bencana dengan cara mengutamakan pemanfaatan sumber daya lokal baik berbentuk sumber daya terlatih, alam dan sarana prasarana yang ada pada masyarakat tersebut dengan tujuan mengurangi risiko/dampak yang mungkin timbul akibat peristiwa bencana.<sup>6</sup>

---

<sup>6</sup>Departemen Sosial, RI, *Undang-undang Republik Indonesia Nomor 24 Tahun 2007 tentang Penanggulangan Bencana*, h. 40

Desa Balassuka adalah salah satu desa di Kabupaten Gowa yang dijadikan sebagai obyek penelitian karena merupakan salah satu wilayah yang rawan terjadi bencana alam dan terjadinya longsor disetiap musim hujan, sehingga mengakibatkan rusaknya sarana umum terutama jalan yang menghubungkan antar desa yang satu dengan desa yang lain dari dampak longsor. Mengingat begitu kompleksnya permasalahan ini, sebagaimana diuraikan diatas, maka judul yang dipilih dalam penelitian ini adalah “Kesiapsiagaan Warga Terhadap Ancaman Longsor di Desa Balassuka Kecamatan Tombolo Pao Kabupaten Gowa”.

### ***B. Rumusan Masalah***

Berdasarkan latar belakang masalah di atas, maka pokok masalah adalah “ bagaimana kesiapsiagaan warga terhadap ancaman bencana longsor. Adapun sub-sub masalah sebagai berikut:

1. Bagaimana strategi kesiapsiagaan warga terhadap ancaman longsor di Desa Balassuka Kecamatan Tombolo Pao Kabupaten Gowa ?
2. Apa kendala yang dihadapi warga dari strategi kesiapsiagaan di Desa Balassuka Kecamatan Tombolo Pao Kabupaten Gowa ?

### ***C. Fokus Penelitian dan Deskripsi Fokus***

#### **1. Fokus Penelitian**

Tujuan adanya fokus penelitian ini yaitu bahwa dengan adanya fokus yang diteliti akan memunculkan suatu perubahan atau subjek penelitian menjadi lebih terpusat dan terarah karena sudah jelas batasnya. Fokus penelitian menyatakan pokok persoalan yang menjadi pusat perhatian dalam penelitian. Penulis memfokuskan

Penelitian pada Kesiapsiagaan Warga Terhadap Ancaman Longsor di Desa Balassuka Kecamatan Tombolo Pao Kabupaten Gowa.

## **2. Deskripsi Fokus**

Ada beberapa konsep utama yang peneliti definisikan agar ada kesamaan pandangan dan memahami makna yang dibahas. Adapun deskripsi fokus dalam penelitian:

### **a. Strategi Kesiapsiagaan**

Strategi kesiapsiagaan merupakan awal dari penanggulangan sebelum terjadi ancaman longsor yang diakibatkan dari musim penghujan setiap tahun. Strategi kesiapsiagaan dilaksanakan melalui kegiatan penyusunan dan uji coba rencana penanggulangan kedaruratan bencana, pengorganisasian, pemasangan dan pengujian sistem peringatan dini, penyediaan dan penyiapan barang pasokan kebutuhan penyuluhan dan gladi tentang mekanisme tanggap darurat, penyiapan lokasi evakuasi, penyusunan data akurat informasi dan pemutakhiran prosedur tetap tanggap darurat bencana, serta penyediaan dan penyiapan bahan barang dan peralatan untuk pemenuhan pemulihan sarana dan prasarana.

### **b. Kendala Strategi Kesiapsiagaan**

Kendala strategi kesiapsiagaan adalah kekurangan dari segi peralatan yang sangat signifikan dari penanggulangan bencana.

### **c. Dampak Strategi Kesiapsiagaan**

Pengaruh kuat yang mendatangkan akibat (baik negatif maupun positif) sehingga menyebabkan perubahan yang berarti dalam momentum sistem yang mengalami benturan dari kesiapsiagaan warga. Kondisi atau karakteristik biologis, geografis, sosial, ekonomi, politik, budaya dan teknologi suatu masyarakat di suatu

wilayah untuk jangka waktu tertentu yang mengurangi kemampuan masyarakat untuk mencegah, meredam, mencapai kesiapan, dan menggapai dampak bahaya tertentu.

#### **D. Kajian Pustaka**

Penelitian mengenai kesiapsiagaan warga terhadap ancaman longsor bukan pertama kali diteliti, bahkan secara umum buku-buku, tulisan dan komentar yang membahas tentang kesiapsiagaan terhadap ancaman longsor dan bencana alam lainnya sudah banyak melakukan penelitian tersebut. Berikut peneliti memaparkan beberapa literatur yang pernah dibaca dengan mempunyai hubungan dengan topik yang dibahas.

##### **1. Penanggulangan Bencana**

Departemen Sosial, RI, Undang-undang Republik Indonesia Nomor 24 Tahun 2007 tentang Penanggulangan Bencana adalah serangkaian upaya yang meliputi penetapan kebijakan pembangunan yang berisiko timbulnya bencana, kegiatan pencegahan bencana, tanggap darurat, dan rehabilitasi.<sup>7</sup> Dalam pasal 4 mengatakan bahwa penanggulangan bencana bertujuan untuk:

- a. Menyelesaikan perlindungan kepada masyarakat dari ancaman bencana
- b. Menyelaraskan peraturan perundang undangan yang sudah ada
- c. Menjamin terselenggaranya penanggulangan bencana secara terencana, terpadu, terkordinasi dan menyeluruh.
- d. Menghargai budaya lokal
- e. Membangun partisipasi dan kementrian publik serta swasta
- f. Mendorong semangat gotong royong, kesetiakawanan, dan kedermawanan.
- g. Menciptakan perdamaian dalam kehidupan masyarakat berbangsa dan bernegara.

---

<sup>7</sup>Departemen Sosial, RI, *Undang-undang Republik Indonesia Nomor 24 Tahun 2007 tentang Penanggulangan Bencana*, h.3

## 2. Manajemen Bencana

Menurut Nurjannah dkk, dalam bukunya yang berjudul manajemen bencana tahun 2011 menjelaskan tentang manajemen bencana adalah ilmu pengetahuan yang mempelajari bencana serta segala aspek yang berkaitan dengan bencana, terutama risiko bencana. Manajemen bencana merupakan proses dinamis tentang kerja fungsi-fungsi manajemen yang kita kenal selama ini misalnya fungsi *planning organizing, auctuating*, dan *controlling*. Cara bekerja manajemen bencana adalah melalui pada kegiatan tiap kuadrat/siklus bidang kerja yaitu pencegahan, mitigasi dan kesiapsiagaan, tanggap darurat, serta pemulihan. Sedangkan tujuannya (secara umum) antara lain untuk melindungi masyarakat beserta harta benda dari (ancaman) bencana.<sup>8</sup>

## 3. Penanggulangan bencana berbasis komunitas

Kementerian Sosial dalam *modul petugas pendamping sosial penanggulangan bencana* pada cetakan ke 1 tahun 2011 menjelaskan tentang penanggulangan bencana berbasis komunitas (PBBK) adalah sebuah pendekatan yang mendorong komunitas akar rumput dalam mengelola risiko bencana ditingkat lokal.<sup>9</sup> Tujuan penanggulangan bencana berbasis komunitas (PPBK) yaitu:

- a. Meningkatkan kesadaran dan kesiapsiagaan masyarakat, terutama pada daerah-daerah yang rawan bencana.
- b. Memperkenalkan cara membuat peta bahaya setempat
- c. Memperkuat kemampuan masyarakat dalam menanggulangi bencana dengan menjalin kerja sama dengan pihak-pihak terkait.

---

<sup>8</sup>Nurjannah, dkk, *Manajemen Bencana*, Alfabeta, Yogyakarta. h.42

<sup>9</sup>Kementerian Sosial RI, *Undang-undang Republik Indonesia Nomor 24 Tahun 2007 tentang Penanggulangan Bencana*, h. 18



- d. Mengembangkan organisasi bencana di daerah.
- e. Memperkaya pengetahuan masyarakat dengan pendidikan tentang bencana.
- f. Mempertinggi kesadaran masyarakat akan lingkungan hidup.
- g. Membina kemampuan masyarakat yang mandiri.<sup>10</sup>

#### **4. Strategi pengurangan risiko bencana**

Menurut Tukino dan Suhendar dalam bukunya yang berjudul strategi pengurangan risiko bencana tahun 2009 menjelaskan tentang strategi penanggulangan bencana yaitu kegiatan pengurangan risiko bencana bila mengacu pada risiko bencana maka upaya mengurangi dampak bencana dapat difokuskan pada tiga bidang yaitu:

- a. Menghindari atau meminimalkan ancaman/budaya
- b. Menurunkan atau mengurangi tingkat kerentanan
- c. Meningkatkan ketahanan atau kapasitas/kemampuan dalam penanggulangan bencana.<sup>11</sup>

#### **5. Penanggulangan bencana berbasis masyarakat**

Direktorat Perlindungan Sosial Korban Bencana Alam, Direktorat Jendral Perlindungan Dan Jaminan Sosial Kementrian Sosial Dalam Buku Petunjuk Teknis Siaga Bencana Tahun 2011 menjelaskan tentang penanggulangan bencana berbasis masyarakat merupakan upaya terorganisir atas kegiatan masyarakat dalam penanggulangan bencana yang dimulai dari sebelum, pada saat dan sesudah bencana dengan cara mengutamakan pemanfaatan sumber daya lokal baik sumber daya manusia yang terlatih, alam sarana dan prasarana yang ada pada masyarakat tersebut

---

<sup>10</sup>Kementrian Sosial RI, *Undang-undang Republik Indonesia Nomor 24 Tahun 2007tentang Penanggulangan Bencana*,h. 18

<sup>11</sup>Kementrian Sosial RI, *Undang-undang Republik Indonesia Nomor 24 Tahun 2007tentang Penanggulangan Bencana*,h. 18

bertujuan mengurangi risiko/dampak yang mungkin timbul akibat peristiwa bencana.<sup>12</sup>

## 6. Karakteristik bencana di Indonesia

Menurut Dr Pri Harjadi, dkk, dalam bukunya yang berjudul Panduan pengenalan karakteristik bencana dan upaya mitigasi di Indonesia tahun 2005 tentang karakteristik bencana di Indonesia yang mengancam di wilayah Indonesia ini perlu dipahami oleh aparat pemerintah dan masyarakat yang tinggal di wilayah rawan bencana. Upaya mengenal karakteristik bencana yang sering terjadi di Indonesia merupakan suatu upaya mitigasi, sehingga diharapkan dampak dari bencana dapat dikurangi. Salah satu penyebab timbulnya bencana di Indonesia adalah kurangnya pemahaman terhadap karakteristik ancaman bencana. Seringkali seolah-olah bencana terjadi secara tiba-tiba sehingga masyarakat kurang siap menghadapinya, akibatnya timbul banyak kerugian bahkan korban jiwa.<sup>13</sup>

Pembahasan mengenai kesiapsiagaan warga terhadap ancaman longsor di Desa Balassuka Kecamatan Tombolo Pao Kabupaten Gowahampir samadengan penelitian yang dilakukan oleh peneliti sebelumnya, peneliti sudah menimbang skripsi yang berjudul:

- a. Skripsi Bestari Ainun Ningtiyas dengan judul “Pengaruh Pengetahuan Kebencanaan Terhadap Sikap Kesiapsiagaan Warga Dalam Menghadapi Bencana Longsor di Desa Sridadi Kecamatan Sirampong Kabupaten Brebes Tahun 2014”. Peneliti ini menggunakan teknik penelitian pendekatan kualitatif yang menggambarkan tentang bagaimana kesiapsiagaan warga dalam menghadapi bencana longsor yang terjadi setiap musim penghujan datang.
- b. Skripsi Indra Dwi Cahya “Kesiapsiagaan (*Community Preparednes*) Warga Masyarakat Kelurahan Roban Dalam Bencana Singkawang Banjir Tahunan di Kelurahan Roban Kecamatan Singkawang Tengah Kota Singkawang”. Peneliti ini menggunakan teknik kualitatif yang

<sup>12</sup>Kementrian Sosial, Petunjuk *Teknis Siaga Bencana (KSB)*, h,9

<sup>13</sup>Dr Pri Harjadi, dkk, *Panduan Pengenalan Karakteristik Bencana dan Upaya Mitigasi di Indonesia*, (Jakarta: Biro Mitigasi,2005) h, 11

menggambarkan tentang Menggambarkan bagaimana kesiapsiagaan warga masyarakat dalam menghadapi bencana banjir di Desa tersebut setiap musim penghujan datang.

Berdasarkan hasil penelitian yang dikemukakan di atas maka dapat di simpulkan, bahwa dari hasil penelitian tersebut secara keseluruhan berbeda dari persepsi kajian maupun dari segi metodologi, karena tidak ada satupun yang menyinggung Kesiapsiagaan Warga Terhadap Ancaman Longsor di Desa Balassuka Kecamatan Tombolo Pao Kabupaten Gowa.

### ***E. Tujuan dan Kegunaan Penelitian***

Dalam rangka untuk mengarah pada pelaksanaan penelitian dan mengungkapkan masalah yang dikemukakan pada pembahasan pendahuluan, maka perlu dikemukakan tujuan dan kegunaan peneliti.

#### **1. Tujuan penelitian**

Berdasarkan latar belakang dan masalah penelitian yang telah diuraikam maka tujuan dari penelitian ini adalah sebagai berikut:

- a. Untuk mengetahui bagaimana strategi kesiapsiagaan warga terhadap ancaman bencana longsor.
- b. Untuk mengetahui dampak yang dihadapi warga dalam anacman longsor tersebut.
- c. Untuk mengetahui kendala yang didapatkan warga terhadap ancaman longsor.

## 2. Kegunaan Penelitian

Kegunaan yang diperoleh dalam pelaksanaan penelitian ini terbagi dua antara lain:

### a. Kegunaan Teoretis

- 1) Baik perguruan tinggi khususnya jurusan PMI/ Konsentrasi Kesejahteraan Sosial UIN Alauddin Makassar menjadi *referensi* atau tambahan informasi dalam pengembangan ilmu pengetahuan terhadap para mahasiswa mengenai Kesiapsiagaan warga terhadap ancaman longsor di Desa Balassuka Kecamatan Tombolo Pao Kabupaten Gowa.
- 2) Menambah pengalaman dan pengetahuan peneliti tentang kesiapsiagaan warga terhadap ancaman longsor yang sering terjadi di Desa Balassuka Kecamatan Tombolo Pao Kabupaten Gowa setiap musim hujan setiap tahun.
- 3) Menambah wawasan berpikir tentang kesiapsiagaan terhadap ancaman longsor.
- 4) Menambah pengetahuan apa yang menjadi kendala dalam menangani bencana longsor.

### b. Kegunaan Praktis

- 1) Diharapkan dengan adanya penelitian ini maka akan mengurangi permasalahan-permasalahan yang menyangkut kendala yang dialami warga terhadap ancaman longsor yang sering terjadi di Desa Balassuka Kecamatan Tombolo Pao Kabupaten Gowa setiap musim hujan
- 2) Diharapkan bisa menjadikan acuan untuk dijadikan bahan dalam merumuskan berbagai strategi kesiapsiagaan.

## **BAB II**

### **TINJAUAN TEORETIS**

#### ***A. Bencana***

Bencana pada umumnya merefleksikan karakteristik tentang gangguan pada pola hidup manusia, dampak bencana pada manusia, dampak terhadap struktur sosial, kerusakan pada aspek sistem pemerintahan, bangunan dan lain-lain serta masyarakat yang disebabkan oleh bencana.<sup>1</sup>Bencana (Disaster) didefinisikan sebagai kejadian yang waktu terjadi itdaka dapat diprediksi dan bersifat sangat merusak. Pengertian ini mengidentifikasi sebuah kejadian yang memiliki empat faktor utama, yaitu secara tiba-tiba, tidak diharapkan, bersifatsangat merusak, dan tidak direncanakan.<sup>2</sup>

Menurut BPBD (Badan Penanggulangan Bencana Daerah) bencana adalah peristiwa atau rangkaian peristiwa yang mengancam dan mengganggu kehidupan dan penghidupan masyarakat, baik oleh faktor alam dan/atau faktor nonalam maupun faktor manusia sehingga mengakibatkan timbul korban jiwa manusia, kerusakan lingkungan , kerugian harta benda, dan dampak psikologis.<sup>3</sup>

Adapun definisi bencana menurut Undang-undang Nomor 24 Tahun 2007 pasal 1 yaituBencana adalah peristiwa atau rangkaian peristiwa yang mengancam dan mengganggu kehidupan dan penghidupan masyarakat yang disebabkan, baik oleh faktor alam atau faktor nonalam maupun faktor manusia sehingga mengakibatkan timbulnya korban jiwa manusia, kerusakan lingkungan, kerugian harta benda, dan

---

<sup>1</sup>Nurjannah, dkk, *Manajemen Bencana*, Alfabeta, Yogyakarta.h. 10

<sup>2</sup>[www.academia.edu/penanggulangan\\_bencana](http://www.academia.edu/penanggulangan_bencana)

<sup>3</sup>[Bpbd.pringsewukab.go.id/pengertian-bencana](http://Bpbd.pringsewukab.go.id/pengertian-bencana)

dampak psikologis.<sup>4</sup> Bencana nonalam adalah bencana diakibatkan oleh peristiwa atau serangkaian peristiwa nonalam yang antara lain berupa gagal teknologi, gagal modernisasi, epidemik dan wabah penyakit.<sup>5</sup> Bencana sosial adalah peristiwa bencana yang diakibatkan oleh peristiwa atau serangkaian peristiwa yang disebabkan oleh manusia yang meliputi konflik sosial antar kelompok atau antar komunitas masyarakat dan teror.<sup>6</sup>

Pengertian bencana menurut WHO (2002) adalah setiap kejadian mengakibatkan kerusakan, gangguan ekologis, hilangnya nyawa manusia, atau memburuknya derajat kesehatan atau pelayanan kesehatan pada skala tertentu yang memerlukan respon dari luar masyarakat atau wilayah yang terkena bencana.<sup>7</sup> Bencana yang mengakibatkan hilangnya kepemilikan materi dan keluarga dalam sekejap, apalagi dalam jumlah masif, sangat potensial menggoreskan trauma yang dalam bagi warga dewasa, khususnya anak-anak, yang menyisahkan ketakutan luar biasa pada hal-hal yang menyebabkan peristiwa itu terjadi.<sup>8</sup>

Bentuk kepedulian dan upaya penanganan bencana yang telah dilakukan oleh pemerintah Indonesia Nomor 24 Tahun 2007 tentang penanggulangan bencana yang ditetapkan pada Tanggal 26 April 2007 dan Peraturan Pemerintah Republik Indonesia Nomor 21 Tahun 2008 tentang penyelenggaraan Penanggulangan Bencana yang ditetapkan pada Tanggal 28 Februari 2008.<sup>9</sup> Isi Undang-undang Republik Indonesia Nomor 24 Tahun 2008 tersebut juga telah membahas tentang

---

<sup>4</sup>Kementrian Sosial RI, *Undang-undang Republik Indonesia Nomor 24 Tahun 2007 tentang Penanggulangan Bencana*, h.2

<sup>5</sup><http://www.bnpb.go.id/home/definisi>

<sup>6</sup><http://www.bnpb.go.id/home/definisi>

<sup>7</sup> Adityasindu13.blogspot.com

<sup>8</sup> Novi Rahmawati. *Bencana Gempa Dan Tsunami*, (Jakarta: Penerbit Buku Kompas,2005)

<sup>9</sup>Departemen Sosial, RI, *Undang-undang Republik Indonesia Nomor 24 Tahun 2007 tentang Penanggulangan Bencana*, h. 8

kesiapsiagaan yang dilaksanakan oleh Badan/Unit Penanggulangan Bencana yang ada diseluruh wilayah Indonesia.

Pasal 45 yang menyebutkan bahwa kesiapsiagaan dilaksanakan melalui kegiatan penyusunan dan uji coba rencana penanggulangan kedaruratan bencana, pengorganisasian, pemasangan dan pengujian sistem peringatan dini, penyediaan dan penyiapan barang pasokan kebutuhan penyuluhan dan gladi tentang mekanisme tanggap darurat, penyiapan lokasi evakuasi, penyusunan data akurat informasi dan pemutakhiran prosedur tetap tanggap darurat bencana, serta penyediaan dan penyiapan bahan barang dan peralatan untuk pemenuhan pemulihan sarana dan prasarana.<sup>10</sup>

Adapun ciri-ciri bencana menurut UN-ISDR, bahwa untuk dapat disebut bencana apabila kondisinya sebagai berikut:

- a. Ada peristiwa
- b. Terjadi karena faktor alam atau faktor manusia.
- c. Terjadi secara tiba-tiba akan tetapi dapat juga terjadi secara perlahan/bertahap.
- d. Menimbulkan hilangnya jiwa manusia, harta benda, kerugian sosial-ekonomi, kerusakan lingkungan dan lain-lain.
- e. Berada di luar kemampuan masyarakat untuk menanggulangnya.<sup>11</sup>

### **1. Jenis-Jenis Bencana**

Pada umumnya jenis bencana dapat dibedakan atau dikelompokkan menjadi beberapa yaitu:

- a. Bencana Alam Geologis

---

<sup>10</sup>Departemen Sosial, RI, *Undang-undang Republik Indonesia Nomor 24 Tahun 2007 tentang Penanggulangan Bencana*, h. 8

<sup>11</sup>Nurjannah, dkk, *Manajemen Bencana*, Alfabeta, Yogyakarta. h. 11

Bencana alam geologis diakibatkan oleh gaya – gaya atau gerakan yang berasal dari dalam bumi (gaya endogen). Yang termasuk didalam bencana alam geologis ialah gempa bumi, letusan gunung merapi, dan tsunami.

b. Bencana Alam Klimatologis

Bencana alam klimatologis ialah bencana alam yang di akibatkan oleh faktor angin dan hujan. Misalnya bencana alam klimatologis yaitu banjir, badai, banjir bandang, angin puting beliung, kekeringan, dan kebakaran alami hutan (bukan oleh manusia). Gerakan tanah (longsor) termasuk juga bencana alam, walaupun peran utamanya ialah factor klimatologis (hujan), tetapi gejala awalnya berawal dari kondisi geologis (jenis dan karakteristik tanah serata batuan dan sebagainya).

c. Bencana Alam Ekstra-Terestril

Bencana alam ekstra-terestril merupakan bencana alam yang terjadi di luar angkasa, misalnya hantaman /impact meteor. Bila hantaman benda – benda langit mengenai permukaan bumi maka akan menimbulkan bencana alam yang luar biasa bagi mahluk di bumi.

d. Bencana Hydro-Meteorologi

Bencana alam hydro-meteorologi merupakan bencana alam yang berhubungan dengan iklim. Bencana alam ini umumnya tidak terjadi pada suatu tempat yang khusus. Bencana alam bersifat meteorologis paling banyak terjadi di seluruh dunia seperti banjir dan kekeringan. Kekhawatiran terbesar pada masa mpdermisasi sekarang ini adalah terjadinya pemanasan global.



e. Bencana Biologi

Bencana biologi yaitu bencana yang terjadi sebagai akibat dari penyakit yang di timbulkan dari organisme paling kecil (virus, bakteri, dan jamur) yang mempengaruhi kesehatan makhluk hidup itu sendiri serta saling mempengaruhi antar makhluk hidup. Contoh bencana biologo yaitu wabah/epidemic yang terbagi menjadi endemic dan pademi.

f. Bencana Kegagalan Teknologi

Kegagalan teknologi adalah semua kejadian bencana yang di sebabkan oleh kesalahan desain, pengoprasian, kelalaian, dan kesengajaan manusia dalam penggunaan teknologi atau industry. Penyebab terjadinya kegagalan teknologi yaitu kebakaran, kegagalan desain, kesalahan prosedur pengoprasian pabrik, kerusakan komponen, kebocoran reactor nuklir, kecelakaan transportasi (darat, laut udara), sabotase pembakaran akibat kerusuhan dan dampak ikutan dari bencana alam.

Kegagalan teknologi dapat menyebabkan pencemaran air, udara, tanah, korban jiwa, kerusakan bangunan dan kerusakan lainnya. Bencana kegagalan teknologi pada skala yang besar akan dapat mengancam kestabilan ekologi secara global.

g. Bencana Sosial

Bencana sosial adalah bencana yang di akibatkan peristiwa atau serangkaian peristiwa yang di akibatkan oleh manusia yang meliputi konflik sosial anatar kelompok atau antar komunitas masyarakat dan teror.

h. Kedaruratan Kompleks yang merupakan kombinasi dari situasi bencana pada satu daerah konflik.<sup>12</sup>

## 2. Penyebab Bencana

Secara umum faktor terjadinya bencana adalah karena adanya ancaman interaksi antara ancaman (*hazard*) dan kerentanan (*vulnerability*). Ancaman bencana menurut Undang-undang Nomor 24 Tahun 2007 adalah suatu kejadian atau peristiwa yang menimbulkan bencana. Kerentanan terhadap dampak atau risiko bencana adalah kondisi atau karakteristik biologis, geografis, sosial, ekonomi, politik, budaya dan teknologi suatu masyarakat disuatu wilayah untuk jangka waktu tertentu yang mengurangi kemampuan masyarakat untuk mencegah, meredam, mencapai kesiapan, dan menggapai dampak bahaya tertentu.<sup>13</sup>

Menurut Eko Teguh Paripurni(Ed), yang dikutip oleh Nurjannah dkk bahwa, sumber ancaman bencana dapat dikelompokkan menjadi empat sumber ancaman, yaitu:

1. Sumber ancaman klimatologis yaitu sumber ancaman yang ditimbulkan oleh pengaruh iklim seperti: curah hujan dan gelombang laut yang tinggi. Seperti banjir dan abrasi pantai.
2. Sumber ancaman geologis yaitu sumber ancaman yang terjadi oleh dinamika bumi, baik berupa pergerakan lempeng, dan materi penyusunna bumi. Contoh letusan gunung api, gempa bumi dan tanah longsor.
3. Sumber ancaman industri dan kegagalan teknologi yaitu akibat kegagalan teknologi maupun kesalahan pengelolaan suatu proses industri dan pembuangan

---

<sup>12</sup>Nurjannah, dkk, *Manajemen Bencana*, Alfabeta, Yogyakarta. h. 20

<sup>13</sup>Nurjannah, dkk, *Manajemen Bencana*, Alfabeta, Yogyakarta. h. 22

limbah. Contoh kebocoran *reactor* nuklir pencemaran limbah dan semburan lumpur.

4. Faktor manusia yaitu perilaku manusia, baik dalam pengelolaan lingkungan, perebutan sumberdaya, permasalahan ras dan kepentingan lainnya.

Faktor penyebab terjadinya bencana diakibatkan Faktor alam (*natural distarter*) yaitu fenomena alam tanpa adanya campur tangan manusia. Faktor non-alam (*non-natural disaster*) karena fenomena alam dan juga bukan akibat perbuatan manusia. Faktor sosial manusia (*man-made disaster*) yang murni akibat perbuatan manusia, misal konflik horizontal, konflik vertikal, dan terorisme.<sup>14</sup>

## **B. Tahap Penanggulangan Bencana**

### **1. Pra-Bencana**

#### **a. Peringatan dini**

Peringatan dini adalah serangkaian kegiatan pemberian peringatan sesegera mungkin kepada masyarakat tentang kemungkinan terjadinya bencana pada suatu tempat pada lembaga yang berwenang.<sup>15</sup> Peringatan dini pada masyarakat atas bencana merupakan tindakan memberikan informasi dengan bahasa yang mudah dicerna oleh masyarakat dalam keadaan kritis, secara umum peringatan dini yang merupakan penyampaian informasi tersebut diwujudkan dalam bentuk sirine, kentongan dan lain sebagainya.<sup>16</sup>

Membunyikan sirine atau kentongan saat akan terjadi sesuatu merupakan langkah untuk mengantarkan informasi tersebut dengan cepat dan tepat. Kesigapan dan kecepatan reaksi masyarakat di perlukan saat (dugaan) datang bencana. Kondisi

---

<sup>14</sup>Nurjannah, dkk, *Manajemen Bencana*, Alfabeta, Yogyakarta, h. 21

<sup>15</sup>Departemen Sosial, RI, *Undang-undang Republik Indonesia Nomor 24 Tahun 2007 tentang Penanggulangan Bencana*, h. 3

<sup>16</sup>Pusatkrisis.kemkes.go.id

kritis, waktu yang sempit, bencana besar dan penyelamatan penduduk merupakan factor-factor yang membutuhkan peringatan dini.<sup>17</sup> Tujuan dibentuknya sistem peringatan dini agar dapat dikembangkan upaya-upaya yang tepat untuk mencegah atau paling tidak mengurangi terjadinya dampak bencana alam bagi masyarakat.<sup>18</sup>

Undang-undang Republik Indonesia Nomor 24 Tahun 2007 tentang Penanggulangan Bencana pada Pasal 46 Ayat 2 dilakukan melalui:

1. Pengamatan gejala bencana, analisis hasil pengamatan gejala bencana
2. Pengambilan keputusan oleh pihak yang berwenang
3. Penyebarluasan informasi tentang peringatan bencana dan
4. Pengambilan tindakan oleh masyarakat.<sup>19</sup>

#### b. Kesiapsiagaan

Kesiapsiagaan adalah serangkaian kegiatan yang dilakukan untuk mengantisipasi bencana melalui pengorganisasian serta melalui langkah yang tepat guna dan berdaya guna.<sup>20</sup> Dalam kesiapsiagaan juga terdapat suatu pengetahuan untuk mengatasi suatu bencana, mencegah suatu bencana dan sebagainya. Sehingga pada prinsipnya kesiapsiagaan merupakan sikap antisipasi untuk menanggulangi kejadian yang ada pada lokasi dimanapun kita berada terutama kejadian tergolong bencana.<sup>21</sup>

Undang-undang Republik Indonesia Nomor 24 Tahun 2007 tentang Penanggulangan Bencana pada Pasal 45 Ayat 1 dan 2 yaitu:

---

<sup>17</sup>[Pusatkrisis.kemkes.go.id](http://pusatkrisis.kemkes.go.id)

<sup>18</sup><http://kebumenkab.go.id>

<sup>19</sup>Departemen Sosial, RI, *Undang-undang Republik Indonesia Nomor 24 Tahun 2007 tentang Penanggulangan Bencana*, h. 25

<sup>20</sup>Kementrian Sosial, RI, *Himpunan Perundang-undangan Penanggulangan Bencana Bidang Perlindungan Sosial*, h. 138.

<sup>21</sup><https://idtesis.com/pengertian-kesiapsiagaan-bencana>.

1. Kesiapsiagaan sebagaimana dimaksud dalam pasal 44 huruf a dilakukan untuk memastikan upaya yang cepat dan tepat dalam menghadapi kejadian bencana.
2. Kesiapsiagaan sebagaimana dimaksud pada ayat (1) dilakukan melalui:
  - a. Penyusunan dan uji coba rencana penanggulangan kedaruratan bencana.
  - b. Pengorganisasian, pemasangan, dan pengujian sistem peringatan dini.
  - c. Penyediaan dan penyiapan barang pasokan pemenuhan kebutuhan dasar.
  - d. Penyiapan lokasi evakuasi.
  - e. Penyusunan data akurat, informasi, dan pemutakhiran prosedur tetap tanggap darurat bencana.
  - f. Penyediaan dan penyiapan bahan, barang, dan peralatan untuk pemenuhan pemulihan sarana dan prasarana.<sup>22</sup>

c. Mitigasi

Secara umum mitigasi adalah usaha untuk mengurangi dan/atau meniadakan korban dan kerugian yang mungkin akan timbul, maka titik berat perlu di berikan pada tahap sebelum terjadi bencana, yaitu terutama kegiatan penjinakan / peredaman atau dikenal dengan istilah mitigasi.<sup>23</sup> Mitigasi adalah serangkaian upaya untuk mengurangi risiko bencana, baik melalui pembangunan fisik maupun penyadaran dan peningkatan kemampuan menghadapi ancaman bencana.<sup>24</sup>

Mitigasi adalah tahap awal penanggulangan bencana alam untuk mengurangi dan memperkecil dampak bencana dan kegiatan ini dilakukan sebelum bencana

---

<sup>22</sup>Kementrian Sosial, RI, *Himpunan Perundang-undangan Penanggulangan Bencana Bidang Perlindungan Sosial*, h. 21.

<sup>23</sup><http://www.zonareferensi.com>

<sup>24</sup>*Sekretariat badan koordinasi nasional penanggulangan karakteristik bencana dan penanggulangan pengungsi, panduan pengenalan karakteristik bencana dan upaya mitigasi di indonesia, h. 3*

terjadi. Contoh kegiatannya antara lain membuat peta wilayah rawan bencana, pembuatan bangunan tahan longsor, penghijauan hutan, serta memberika penyuluhan dan peningkatan kesadaran masysarakat yang di wilayah rawan longsor. Mitgasi pada prinsipnya harus dilakukan untuk segala jenis bencana, baik yang termasuk bencana alam (*natural disaster*) maupun bencana sebagai akibat dari perbuatan manusia (*man-made disaster*).<sup>25</sup>

Undang-undang Republik Indonesia Nomor 24 Tahun 2007 tentang Penanggulangan Bencana pada Pasal 47 Ayat 1 yaitu:

1. Mitigasi yang dimaksud dalam pasal 44 huruf c dilakukan untuk mengurangi risiko bencana bagi masyarakat yang berada pada kawasan rawan bencana .
2. Kegiatan mitigasi sebagaimana dimaksud pada ayat (1) dilakukan mulai pelaksanaan ganti ruang.

Pengaturan pembangunan, pembangunan infrastruktur, tata bangunan, dan penyelenggaraan pendidikan, penyuluhan, dan pelatihan baik secara konvensional maupun modern.

## **2. Tanggap Darurat Bencana**

Tanggap darurat bencana adalah serangkaian kegiatan yang dilakukan dengan segera pada saat kejadian bencana untuk menangani dampak buruk yang ditimbulkan, meliputi kegiatan penyelamatan dan evakuasi korban, harta benda, pemenuhan kebutuhan dasar, perlindungan, pengurusan pengungsi, penyelamatan, serta pemulihan sarana dan prasarana. Tanggap darurat yaitu kegiatan memobilisasi dan peningkatan kemampuan masyarakat dalam mengkonsolidasi diri melalui

---

<sup>25</sup><http://www.zonareferensi.com>

penyediaan sarana dan prasarana penanganan korban bencana alam.<sup>26</sup> Didalam tanggap darurat bencana yang perlu di perhatikan yaitu jangan panik, hindari jalur yang berpotensi bahaya bencana, dan lari ketempat yang aman.

Undang-undang Republik Indonesia Nomor 24 Tahun 2007 tentang Penanggulangan Bencana saat tanggap darurat yaitu:

- 1) Pengkajian secara cepat dan tepat terhadap lokasi, kerusakan, dan sumber daya
- 2) Penentuan status keadaan darurat bencana.
- 3) Kerusakan sarana dan prasarana.
- 4) Gangguan terhadap fungsi pelayanan umum serta pemerintah.
- 5) Kemampuan sumber daya alam maupun buatan.

Pasal 50 ayat 1 dan 2 yang dimaksud:

1. Dalam hal status keadaan darurat bencana ditetapkan Badan Nasional Penanggulangan Bencana dan Badan Penanggulangan Bencana Daerah mempunyai kemudahan akses yang meliputi: Pengerahan sumber daya manusia, Pengerahan peralatan, Pengerahan logistic, Imigrasi, Cukai, dan karantina, Perizinan, Pengadaan barang atau jasa, Pengelolaan dan pertanggungjawaban uang/atau barang, Penyelamatan, Komando untuk memerintahkan sektor/lembaga.
2. Ketentuan lebih lanjut mengenai kemudahan akses yang dimaksud dalam ayat 1 diatur dengan peraturan pemerintah.<sup>27</sup>
3. Penetapan status darurat bencana dilaksanakan oleh pemerintah dengan skala bencana.

---

<sup>26</sup>Departemen Sosial, RI, *Undang-undang Republik Indonesia Nomor 24 Tahun 2007 tentang Penanggulangan Bencana*, h. 26

<sup>27</sup>Departemen Sosial RI, *Undang-undang Republik Indonesia Nomor 24 Tahun 2007 tentang Penanggulangan Bencana*, h. 25

4. Penetapan sebagian dimaksud pada ayat 1 untuk skala Nasional dilaksanakan oleh pemerintah, skala provinsi dilakukan oleh gubernur, dan skala kabupaten atau kota dilakukan oleh bupati atau walikota.

### **3. Pasca Bencana**

Setelah terjadinya bencana dan selesainya masa tanggap darurat, diharapkan korban bencana atau pengungsi (jika ada pengungsi) kembali kerumah atau tempat asal dimana mereka tinggal. Hal ini dapat dilakukan melalui kegiatan rehabilitasi yaitu kegiatan yang bertujuan untuk mengembalikan kondisi daerah yang terkena bencana yang serba tidak menentu atau kondisi normal yang lebih baik, agar kehidupan dan penghidupan mereka dapat berjalan kembali. Ini berlaku untuk korban bencana atau pengungsi yang bisa kembali ketempat semula dimana mereka tinggal.

#### **1. Rehabilitasi**

Rehabilitasi adalah perbaikan dan pemulihan semua aspek pelayanan publik atau masyarakat sampai tingkat yang memadai pada wilayah pasca bencana dengan sasaran utama untuk menormalisasi asal berjalannya secara wajar semua aspek pemerintahan dan kehidupan masyarakat pada wilayah pascabencana.<sup>28</sup>

- a. Rehabilitasi sebagaimana yang dimaksud dalam pasal 57 a dilakukan melalui kegiatan:
  - 1) Perbaikan lingkungan daerah bencana.
  - 2) Perbaikan sarana dan prasarana umum.
  - 3) Pemberian bantuan perbaikan rumah masyarakat.
  - 4) Pemulihan sosial psikologis.

---

<sup>28</sup>Kementrian Sosial, RI, *Himpunan Perundang-undangan Penanggulangan Bencana Bidang Perlindungan Sosial*, h. 25.



- 5) Pelayanan kesehatan.
  - 6) Rekonsiliasi dan resolusi konflik.
  - 7) Pemulihan sosial, ekonomi dan budaya.
  - 8) Pemulihan keamanan dan ketertiban.
  - 9) Pemulihan fungsi pemerintahan.
  - 10) Pemulihan fungsi pelayanan publik.
- b. Ketentuan lebih lanjut mengenai rehabilitasi sebagaimana dimaksud pada ayat 1 diatur dengan peraturan pemerintah.

## 2. Rekonstruksi

Rekonstruksi adalah pembangunan kembali semua sarana dan prasarana kelembagaan pada wilayah pasca bencana, baik pada tingkat pemerintahan maupun masyarakat dengan sasaran utama tumbuh dan berkembangnya kegiatan perekonomian, sosial dan budaya, tegaknya hukum, ketertiban dan bangkitnya peran serta masyarakat dalam segala aspek kehidupan bermasyarakat pada wilayah pasca bencana.<sup>29</sup>

Pasal 59 ayat 1 rekonstruksi sebagaimana dimaksud dalam pasal 57 huruf b, dilakukan melalui kegiatan pembangunan yang lebih baik. Pembangunan kembali sarana dan prasarana, pembangunan kembali sarana sosial masyarakat, penerapan rancangan bangunan yang tepat dan penggunaan peralatan yang lebih baik dan tahan bencana, partisipasi dan peran serta lembaga dan organisasi kemasyarakatan, dunia usaha dan masyarakat, peningkatan kondisi sosial, ekonomi dan budaya. Peningkatan pelayanan publik dan peningkatan pelayanan utama dalam masyarakat.

---

<sup>29</sup>Departemen Sosial RI, *Undang-undang Republik Indonesia Nomor 24 Tahun 2007 tentang Penanggulangan Bencana*, h. 29

### C. Peran Pekerja Sosial dan Risiko Bencana

Pekerja sosial adalah profesi yang *powerfull and multitasking*. *Powerfull* karena memiliki potensi skill besar yang sangat bias memberikan manfaat dalam penyelamatan, memulihkan, dan memberdayakan, baik manusia maupun lingkungan. *Multitasking* karena pekerja sosial adalah profesi yang secara legal bias menjalankan beragam peran. Dalam konteks kebencanaan, Profesi pekerja sosial bisa menyoal manusia sebagai korban bencana, menyoal struktur yang ada untuk melakukan antisipasi kesiapsiagaan pra-bencana, penguatan masyarakat dan struktur untuk menciptakan lingkungan yang aman, dan apapun yang dibutuhkan untuk menyelamatkan eksistensi kehidupan manusia dan meningkatkan kesejahteraan.<sup>30</sup>

Peran pekerja sosial dalam ranah bencana adalah sebagai berikut:

#### a. Relawan

Peran pada level terendah yang bisa dilakukan oleh pekerja sosial dalam kebencanaan adalah sebagai relawan bencana. Relawan bencana bias dilakukan baik pada tahap kesiapsiagaan (tanggap bencana), saat bencana, dan pasca bencana.

Banyak hal yang bisa di kerjakan oleh relawan bencana yaitu:

1. Pada tahap kesiapsiagaan/pra-bencana, maka pekerja sosial menguatkan potensi masyarakat, membangun kesadaran akan potensi bencana, bekerja sama (*working with*) masyarakat melakukan upaya penguatan sosial, penguatan struktur yang ada untuk menjadi masyarakat yang siaga bencana, tangguh terhadap bencana, dan meminimalisir korban, baik jiwa maupun lingkungan.
2. Pada tahap kejadian bencana, maka peran pekerja sosial sebagai relawan bias dilakukan *search and rescue*(SAR), menyiapkan logistik, mengevakuasi dan

---

<sup>30</sup>Isbadi Rukminto Adi, *Kesejahteraan Sosial (Pekerja Sosial, Pembangunan Sosial, Dan Kajian Pembangunan)*, (Cet: I; Jakarta : PT. Rajagrafindo Persada, 2013), h

melayani korban selamat, mengevakuasi korban wafat, menghubungkan berbagai system suber yang sudah mendukung layanan kepada para korban bencana, serta membangun jaringan dan komunikasi antar para relawan yang terjun dalam penanganan bencana di lapangan.

3. Pada tahap *recovery* (pemulihan), peran pekerja sosial sebagai relawan adalah pengutan masyarakat, penyiapan infrastruktur social agar program pemulihan bias berjalan dengan baik, menjalin kerja sama antar institusi pemangku kepentingan, dan menciptakan iklim keterlibatan masyarakat setiap pemulihan sehingga inisiatif dan inspirasi masyarakat terwadahi secara maksimal.<sup>31</sup>

b. Pelaksanaan program

Peran pada level kedua bagi pekerja sosial dalam kebencanaan adalah sebagai pelaksan program. Peran ini juga didasarkan pada tiga tahap kebencanaan, yaitu pra-bencana, saat bencana, dan pasca bencana. Sebagai pelaksana program, pekerja sosial mampu menggaet para relawan, para pendukung program, baik dari masyarakat maupun institusi untuk kemanusiaan merekrut mereka menuju suksesnya program. Pekerja Sosial juga melakukan metaan potensi dan kelemahan, peluang dan kendala.

c. Perencanaan program

Pada level ketiga, pekerja sosial memerankan tugas sebagai perencana program kebencanaan. perencanaan yang dibuat juga harus menyasar tiga tahapan kebencanaan, yaitu pra-bencana, saat bencana, dan pasca bencana.

---

<sup>31</sup>Isbadi Rukminto Adi, *Kesejahteraan Soisal (Pekerja Sosial, Pembangunan Sosial, Dan Kajian Pembangunan)*, (Cet: I; Jakarta : PT. Rajagrafindo Persada, 2013), h. 24

1. Pada tahap pra-bencana, perencanaan dibuat dengan mengedepankan suara dari masyarakat. Pekerja sosial harus menghargai lima unsur kearifan lokal, yaitu: pengetahuan lokal, keterampilan lokal, sumber daya lokal, proses lokal, dan budaya lokal. Perencanaan dilakukan dengan sebesar-besarnya pelibatan masyarakat sebagai penerima program sehingga program yang terbaik adalah terbaik menurut masyarakat bukan terbaik menurut pemilik dana (pemerintah ataupun NGO). Perencanaan yang baik disusun dengan sebelumnya melakukan *assessment*. *Assessment* yang baik tidak terpaku dengan mengandalkan *brief assessment*, seperti pertemuan formal, rapat, *focussed group discussion* (FGD), temu warga, rembung warga, musrembang, dll. Hal-hal tersebut memiliki banyak keterbatasan. Keterbatasan yang paling berbahaya adalah tidak representatifnya hasil pertemuan tersebut. Hal ini karena selalu dimanapun dan kapanpun, di dalam pertemuan formal, yang bisa hadir hanyalah mereka-mereka yang tidak banyak tanggungan keluarga, yang banyak bicara adalah hanya orang-orang tertentu yang terbiasa bicara ataupun mereka-mereka yang merasa menjadi tokoh warga. Maka, pekerja sosial dalam tahapan ini mampu untuk mendengar suara masyarakat dengan mengikuti irama masyarakat, seperti hadir di warung kopi warga, ikut di jagongan (duduk-duduk warga di malam hari di pos ronda dan bersifat informal), kerumunan warga, acara olah raga warga, dan berbagai aktivitas harian warga lainnya. Biasanya suara masyarakat pada momen informal itu lebih asli dan mewakili suara masyarakat luas.
2. Perencanaan pada tahapan/saat bencana. Perencanaan pada tahapan ini sangat berbeda dengan tahapan sebelumnya. Jika pada tahapan pra-bencana, kita bisa leluasa mengatur waktu *assessment* dan perencanaan sehingga proses

pemberdayaan warga benar-benar terjadi. Namun, pada saat bencana, perencanaan harus dilakukan dengan sangat cepat. Rapid planning, smart planning (perencanaan yang cepat dan cermat) yang lebih mengedepankan pada layanan tanggap darurat (*relief*) dan penggabungan antara *topdown* dan *bottom-up*. Perencanaan program pada saat bencana tidak boleh difahami sebagai perencanaan yang bersifat final dan tidak dapat diubah, namun *on going process*, artinya setiap saat ada *update* data untuk menyempurnakan perencanaan berikutnya.

3. Perencanaan pasca bencana. Perencanaan program penanganan pasca bencana difokuskan pada penguatan dan pemberdayaan masyarakat. Memanfaatkan lima kearifan lokal sebagaimana yang saya kemukakan di atas dan dukungan berbagai institusi (pemerintah dan NGO) untuk memulihkan kondisi sosial kemasyarakatan sebagaimana sebelumnya. Pekerja sosial bersama masyarakat melakukan evaluasi partisipatif tentang kenapa bencana tersebut bisa terjadi. Dan bersama masyarakat pula membuat analisis singkat serta menawarkan solusi ke depan sebagai sebuah *brief policy* atau *policy paper* yang bersifat retrospektif.<sup>32</sup>

Peran pekerja sosial dalam pengurangan risiko bencana terutama dalam hal; (1) peningkatan kesadaran masyarakat dan pemberian informasi mengenai kerawanan, bahaya dan risiko bencana, (2) pemetaan kapasitas masyarakat dalam pencegahan bencana dan pengurangan risiko bencana, (3) membantu membangun sistematis dan berkelanjutan, (4) melakukan advokasi dan mediasi keberbagai pihak yang bertanggung jawab dalam pembuatan undang-undang dan kebijakan.<sup>33</sup>

---

<sup>32</sup>Isbadi Rukminto Adi, *Kesejahteraan Soisal (Pekerja Sosial, Pembangunan Sosial, Dan Kajian Pembangunan)*, (Cet: I; Jakarta : PT. Rajagrafindo Persada, 2013), h. 45

<sup>33</sup>Tukino dan suhendra, *Strategi Pengurangan Risiko Bencana*, h. 125

Pekerja sosial perlu menerapkan perubahan sosial, untuk meningkatkan kewaspadaan masyarakat terhadap factor risiko bencana. Perubahan Sosial adalah perubahan yang terjadi dalam suatu lingkungan sosial yang meliputi berbagai unsur dan menyebabkan terjadinya perubahan pada sistem sosial dalam lingkungan tersebut. Perubahan Sosial meliputi perubahan struktur dan fungsi masyarakat, termasuk diantaranya nilai – nilai sosial, norma, dan berbagai pola dalam kehidupan manusia. Kondisi tersebut dapat dijelaskan dengan Teori Evolusi (*Evolutionary Theory*) menjelaskan bahwa perubahan sosial memiliki arah tetap dan dialami setiap masyarakat. Arah tetap yang dimaksud adalah perubahan sosial akan terjadi bertahap, mulai dari awal sampai perubahan terakhir. Saat telah tercapai perubahan terakhir maka tidak akan terjadi perubahan lagi.<sup>34</sup>

Oleh karena itu peran pekerja sosial dalam mengurangi risiko bencana sangatlah penting, terutama dalam hal;

- 2) Peningkatan kesadaran masyarakat dan pemberian informasi mengenai kerawanan, bahaya dan risiko bencana.
- 3) Pemetaan kapasitas masyarakat dalam pencegahan bencana dan pengurangan risiko bencana.
- 4) Membantu membangun sistem pencegahan yang sistematis dan berkelanjutan.
- 5) Melakukan advokasi dan mediasi keberbagai pihak yang bertanggung jawab dalam pembuatan Undang - undang dan kebijakan.<sup>35</sup>

---

<sup>34</sup>Bagja, waluya. 2007. Sosiologi menyelami fenomena sosial di masyarakat untuk Kelas XII. Bandung : PT Setia Purna Inves.

<sup>35</sup>Tukino dan suhendra, *Strategi Pengurangan Risiko Bencana*, h. 132

## **D. Pandangan Islam Terhadap Bencana dan Kesejahteraan Sosial**

### **1. Pandangan Islam Terhadap Bencana**

Manusia merupakan hamba Allah Swt, yang mempunyai dua sistem kehidupan, yaitu kehidupan jasmani dan rohani. Kedua-duanya bersifat simbiosis dan organic satu sama lain saling menyatu dan membutuhkan. Demikian juga sebaliknya jika jasmani sakit, maka rohanipun ikut sakit. Oleh karena itu Islam sangat memperhatikan keseimbangan antara dua sistem tersebut. Maka aqidah dan ibadah dalam Islam bukan saja bersifat keimanan dan ritual yang hanya melahirkan kesalihan individu, melainkan juga bersifat sosial, yang dapat melahirkan kesalihan sosial (struktural).<sup>36</sup> Jusmaliani mengemukakan bahwa bencana terjadi sejak zaman purba yaitu zaman nabi yang diinformasikan melalui Al-Quran.<sup>37</sup> Seperti dalam Qs. Ar-Rum/30:41 berikut ini:

ظَهَرَ الْفَسَادُ فِي الْبَرِّ وَالْبَحْرِ بِمَا كَسَبَتْ أَيْدِي النَّاسِ لِيُذِيقَهُمْ بَعْضَ الَّذِي عَمِلُوا لَعَلَّهُمْ يَرْجِعُونَ

Terjemahan:

“Telah nampak kerusakan di darat dan di laut disebabkan karena perbuatan tangan manusia, supaya Allah merasakan kepada mereka sebagian dari (akibat) perbuatan mereka, agar mereka kembali ke jalan yang benar”

Ayat di atas menjelaskan bahwa, bencana bukan hanya terjadi karna factor alam saja yang secara alami mengalami kerusakan melainkan berdasar pada manusia itu sendiri, misalnya menebang secara illegal dan mengigikis lapisan bebatuan sehingga bencana yang diakibatkan akan berdampak sangat merugikan. Namun kenyataannya empirit keadaan umat islam suka tidak sesuai dengan apa yang

---

<sup>36</sup>M.Ilyas,dkk.*Membingkai Kesalihan Individual Menuju Kesalihan Sosial*, (Bandung:STKSPress Bandung,2012), h. 95

<sup>37</sup>Nurjannah, dkk, *Manajemen Bencana*, Alfabeta, Yogyakarta. h. 4

diajarkan oleh Al-Qur'an. Pandangan Islam mengenai bencana sangat jelas terlihat ketika manusia secara sengaja menciptakan bencana yang tanpa disadari berdampak buruk bagi manusia lain demi kepentingan pribadi.

Perbedaan manusia sebagai makhluk hidup karena ketakwaan pada tuhan. Ketakwaan itu tentunya, harus diwujudkan dari hubungan manusia dengan tuhannya, serta hubungan antara individu (seperti manusia, hewan dan tumbuhan). Jadi hubungan manusia adalah bukan sekedar hubungan manusia dengan tuhan dan manusia dengan manusia lainnya. Akan tetapi, hubungan antara manusia dengan tuhan dan hubungan antar manusia dengan makhluk ciptaan tuhan yang lain.<sup>38</sup>

## 2. Pandangan Islam Terhadap Kesejahteraan Sosial

Berkaitan dengan upaya mewujudkan kesejahteraan sosial dalam kehidupan kemasyarakatan, Islam bukan saja memiliki peran etik, tetapi juga dilengkapi dengan sejumlah instrumen. Adapun instrumen antara lain zakat, infak, dan sadaqah. Khusus mengenai instrumen zakat, instrumen ini mendapat tempat khusus dalam Al-Qur'an disebut secara sendirian sebanyak 5 kali, dan di sebut bersama-sama dalam shalat sebanyak 13 kali. Menandakan bahwa Islam sangat memperhatikan kesejahteraan sosial dalam kehidupan kemasyarakatan.<sup>39</sup>

Perhatian umat islam terhadap berbagai aspek kehidupan, seperti sentris kelompok (politis). Kecenderungan ini ternyata lebih besar dari pada kesadaran akan nilai atau kesamaan nilai, sedangkan aspek ekonomi, sebagai salah satu aspek yang

---

<sup>38</sup>Isbadi Rukminto Adi, *Kesejahteraan Soisal (Pekerja Sosial, Pembangunan Sosial, Dan Kajian Pembangunan)*, (Cet: I; Jakarta : PT. Rajagrafindo Persada, 2013), h. 70

<sup>39</sup>M. Ilyas,dkk. *Membingkai Kesalihan Individual Menuju Kesalihan Sosial*, h. 96



mempunyai peran sangat penting demi mewujudkan kesejahteraan sosial jauh lebih berada di bawah kedua aspek tersebut.<sup>40</sup>

Aspek lain terlihat bahwa manusia juga harus ramah terhadap alam, hewan, tumbuhan, serta manusia lainnya. Ajaran mulia dari agama Islam, dapat dipelajari dari ilmu agama dan dapat dimanfaatkan untuk mengembangkan derajat kesejahteraan suatu komunitas. Karena itu, agama tidaklah dipandang sebagai instrument belaka, tetapi agama menjadi bagian integral dari pembahasan pengetahuan dan perubahan masyarakat.<sup>41</sup>

Kesejahteraan sosial, Islam menekankan pada pemberantasan kemiskinan, kebodohan, dan keterbelakangan. Selain itu, juga mengutamakan penyantunan terhadap fakir miskin, anak yatim, dan orang tua. Penekanan terhadap objek-objek tersebut dikarenakan, memang dalam kenyataan masalah tersebutlah yang harus dibenahi. Sebab masalah kemiskinan, keterbelakangan, kebodohan, persoalan anak yatim, fakir miskin, dan orang tua adalah persoalan pribadi, yang ada disetiap tempat dan kurang waktu.<sup>42</sup>

Manusia dalam pandangan Islam adalah makhluk unggulan yang dikarunia akal kreatif, yang berlandaskan dalam surah Al Ma'un Ayat 1-7:

أَرَأَيْتَ الَّذِي يُكَذِّبُ بِالذِّينِ فَذَلِكَ الَّذِي يَدْعُ أَلْيَيْمَ وَلَا يَحِضُّ عَلَىٰ طَعَامِ الْمَسْكِينِ فَوَيْلٌ لِلْمُصَلِّينَ الَّذِينَ هُمْ عَنْ صَلَاتِهِمْ سَاهُونَ الَّذِينَ هُمْ يُرَاءُونَ وَيَمْنَعُونَ الْمَاعُونَ

Terjemahan:

“Tahukah engkau orang yang mendustakan agama, yaitu orang-orang yang menghardik anak yatim dan tidak mendorong memberikan makan orang

<sup>40</sup>M. Ilyas,dkk. *Membangkai Kesalihan Individual Menuju Kesalihan Sosial*, h 97

<sup>41</sup>Isbadi Rukminto Adi, *kesejahteraan sosial (pekerja sosial, pembangunan sosial, dan kajian pembangunan)*, (Cet: I;Jakarta : PT. Rajagrafindo Persada, 2013), h. 70.

<sup>42</sup>M. Ilyas,dkk. *Membangkai Kesalihan Individual Menuju Kesalihan Sosial*, h 107

miskin. Maka celakalah orang-orang yang salat, yaitu orang-orang yang lalai dari salatnya, yang berbuat riya, dan enggan memberikan bantuan.

Ayat di atas memberitahukan kepada ummat Islam betapa pentingnya masalah sosial, sehingga dalam Alquran bahwa orang yang sholat, tetapi tidak mau menghiraukan kesejahteraan sosial, sholatnya tidak bisa menggerakkan kearah perbaikan sosial.<sup>43</sup>

Ada 2 hal yang menyebabkan seseorang terlantar di akhirat kelak, yaitu karena melalaikan sholat dan melalaikan kesejahteraan sosial. Seperti yang di sebutkan dalam Al-Qur'an surah Al-Mudatsir: 42-44

مَا سَلَكَكُمْ فِي سَقَرٍ      اَلَمْ تَكُ مِنَ الْمُصَلِّينَ      وَلَمْ تَكُ تُطْعِمُ الْمِسْكِيْنَ

Terjemahan

“Apakah yang memasukkan kamu kedalam saqar (neraka)?, mereka menjawab: “kami dahulu tidak termasuk orang-orang yang mengerjakan salat, dan kami tidak (pula) memberi makan orang miskin”<sup>44</sup>

Termasuk salah satu diantara sekian banyak orang yang termasuk ummat Muhammad Swt, yaitu orang yang sehari atau selamanya selalu kenyang, sedangkan tetangganya kelaparan(al-hadist). Oleh karena itu Nabi Muhammad Saw mengajarkan, barang siapa yang mempunyai makanan yang cukup untuk seseorang, maka carilah seorang teman, jika cukup dua orang, maka carilah dua orang teman lagi dan seterusnya.<sup>45</sup> Berpendapat mengenai kesejahteraan sosial, maka kita patut untuk membantu sesama meskipun hanya dalam hal motivasi, mediator, dan inovasi sesuai dengan ilmu yang didapatkan yang berhubungan dengan pandangan Islam.

<sup>43</sup>M. Ilyas,dkk. *Membingkai Kesalihan Individual Menuju Kesalihan Sosial*, h 107

<sup>44</sup> Kementrian Agama RI, *Al-Qur'an dan Terjemahan* (Bandung: Mikraj Khazanah Ilmu, 2014), h.577.

<sup>45</sup>M. Ilyas,dkk. *Membingkai Kesalihan Individual Menuju Kesalihan Sosial*, h 108



## **BAB III**

### **METODE PENELITIAN**

#### ***A. Jenis dan Lokasi Penelitian***

##### **1. Jenis Penelitian**

Jenis penelitian ini adalah penelitian kualitatif, yaitu suatu penelitian kontekstual yang menjadikan manusia sebagai instrumen, dan disesuaikan dengan situasi yang wajar dalam kaitannya dengan pengumpulan data yang pada umumnya bersifat kualitatif.<sup>1</sup>

Menurut Bogdan dan Taylor dalam bukunya Lexy. J. Moleong mendefinisikan metode penelitian kualitatif sebagai prosedur penelitian yang menghasilkan data deskriptif berupa kata-kata tertulis atau lisan dari orang-orang dan perilaku yang dapat diamati.<sup>2</sup>

Penelitian ini merupakan bentuk penelitian sosial yang menggunakan format deskriptif kualitatif. Whitney berpendapat sebagaimana ditulis oleh Muh. Khalifah Mustami metode deskriptif adalah pencarian fakta dengan intervensi yang tepat, penelitian deskriptif mempelajari masalah masalah dalam masyarakat serta situasi-situasi tertentu.<sup>3</sup> Penelitian yang bertujuan untuk menggambarkan, meringkas berbagai kondisi, sebagai situasi atau berbagai fenomena realita sosial yang ada di masyarakat yang menjadi objek penelitian dan berupaya menarik realitas itu kepermukaan sebagai suatu ciri, karakter, model, tanda atau gambaran tentang

---

<sup>1</sup>Lexy.J.Moleong, *Metodologi Penelitian Kualitatif*, Bandung: Rosdakarya, h.3

<sup>2</sup>Lexy. J. Moleong, *Metode Penelitian Kualitatif*. (Bandung: Rosda Karya 2007), h.23

<sup>3</sup>Muh. Khalifah Mustami, *Metodologi Penelitian Pendidikan*, Makassar: Alauddin Press 2009. H. 19

kondisi, situasi ataupun fenomena tertentu.<sup>4</sup> Dalam penelitian ini penulis menggunakan metode deskriptif dengan penelitian kualitatif yang memaparkan situasi, kondisi, dan kejadian tentang Kesiapsiagaan warga terhadap ancaman longsor di Desa Balassuka Kecamatan Tombolo Pao Kabupaten Gowa.

## **2. Lokasi Penelitian**

Berdasarkan dengan judul penelitian yaitu “Kesiapsiagaan warga terhadap ancaman longsor di Desa Balassuka Kecamatan Tombolo Pao Kabupaten Gowa.”, maka penelitian dilakukan di Kabupaten Gowa.

### ***B. Pendekatan Penelitian***

Pendekatan penulis yang digunakan dalam penelitian ini ada 2 yaitu pendekatan komunikasi, sosiologi, untuk membahas objek penelitian yaitu:

#### **1. Pendekatan Komunikasi**

Pendekatan komunikasi dimaksudkan untuk mendapatkan informasi dari masyarakat dan instansi pemerintah setempat tentang kesiapsiagaan masyarakat dalam penanggulangan bencana alam.

#### **2. Pendekatan Sosiologi**

Pendekatan sosiologi adalah pendekatan yang dibutuhkan untuk mengetahui Kesiapsiagaan warga terhadap ancaman longsor. Pendekatan sosiologi suatu pendekatan yang mempelajari hidup bersama dalam masyarakat dan menyelidiki ikatan-ikatan antara manusia yang menguasai kehidupan dengan mencoba mengerti sifat dan maksud hidup bersama, cara terbentuk dan tumbuh, serta berubahnya perserikatan-perserikatan, kepercayaan dan keyakinan. Pendekatan sosiologi dalam

---

<sup>4</sup>Burhan Bungin, Penelitian Kualitatif :*Komunikasi, Ekonomi, Kebijakan Publik dan Ilmu Sosial*, Jakarta:Kencana. 2009

suatu penelitian sangat dibutuhkan sebagai upaya untuk membaca gejala sosial yang sifatnya kecil, pribadi hingga kepada hal-hal yang besar.<sup>5</sup>

Pendekatan Sosiologi dalam penelitian ini dimaksud bahwa kesiapsiagaan Masyarakat dalam penanggulangan bencana alam menjadi gerak perubahan sosial di masyarakat di Desa Balassuka Kecamatan Tombolo Pao Kabupaten Gowa menjadi salah satu contoh Desa berketahanan dalam penanggulanagan bencana alam.

### ***C. Sumber Data***

#### **1. Sumber Data Primer**

Sumber data primer yaitu data yang diperoleh langsung oleh penulis di lapangan, cara mengumpulkan data primer yaitu penulis melakukan observasi di Desa Balassuka Kecamatan Tombolo Pao Kabupaten Gowa, dokumentasi, dan hasil wawancara dari beberapa informan telah penulis tetapkan. Informan yang penulis tetapkan sebagai sumber data primer.

#### **2. Sumber Data Sekunder**

Sumber data sekunder yaitu data yang dikumpulkan untuk melengkapi data primer yang diperoleh dari dokumentasi atau studi kepustakaan yang terkait dalam permasalahan yang diteliti. Data yang dikumpulkan penulis berasal dari beberapa informan yang telah diwawancara, melalui pedoman wawancara baik terstruktur maupun tidak terstruktur.

---

<sup>5</sup>Hasan Shadily, *Sosiologi untuk Masyarakat Indonesia* (Cet,IX, Jakarta: Bina Aksara,1983),h.1

#### ***D. Metode Pengumpulan Data***

Metode pengumpulan data merupakan langkah yang paling utama dalam penelitian, karena tujuan utama dari penelitian adalah mendapatkan data.

Teknik deskriptif kualitatif bertujuan untuk menggambarkan data diperoleh secara kualitatif. Teknik ini digunakan untuk mengelola data yang terkumpul dari hasil observasi, wawancara dan dokumentasi.<sup>6</sup> Adapun pengumpulan data di lokasi yang dilakukan penulis dengan menggunakan teknik sebagai berikut:

##### **a. Observasi**

Observasi merupakan pengamatan yang dilakukan di lapangan secara langsung oleh penulis untuk mendapatkan data yang berhubungan dengan kesiapsiagaan warga terhadap ancaman longsor. Penelitian ini menggunakan alat pengumpulan data yang berupa pedoman pengamatan observasi partisipasi. Cara yang digunakan adalah pengamatan langsung di Desa Balassuka, dengan cara melihat, mendengar, mencatat dan lainnya. Pelaksanaan observasi dalam penelitian ini dilakukan pada tanggal 14 Agustus – 05 Oktober di Desa Balassuka Kecamatan Tombolo Pao Kabupaten Gowa. Observasi ini dilakukan oleh penulis untuk menambah dan melengkapi data yang dibutuhkan mengenai kesiapsiagaan warga terhadap ancaman bencana longsor.

##### **b. Wawancara**

Wawancara yang dilakukan penulis menggunakan pedoman wawancara yang tersusun secara sistematis dan wawancara yang tidak terstruktur, sehingga sebagian dari wawancara tidak menggunakan pedoman sebagai landasan dalam penelitian.

---

<sup>6</sup> Usman Jasad, *Dakwah dan Komunikasi Transformatif*, (Cet I: Makassar Alauddin University Press, 2011), h. 177

Untuk memperoleh data agar sesuai dengan pokok permasalahan yang diajukan, maka dalam wawancara digunakan pedoman wawancara, yaitu berupa pertanyaan-pertanyaan yang berkaitan dengan penelitian. Hal ini dilakukan dengan tujuan agar menghindari jawaban yang meluas. Pertanyaan dibuat berdasarkan poin-poin permasalahan dalam penelitian sehingga wawancara dapat terlaksana dengan sistematis.

Wawancara terstruktur dilakukan untuk memperoleh gambaran identitas dan latar belakang informan serta informasi yang berkaitan dengan judul. Pelaksanaan pengumpulan data di lapangan, penelitian ini menggunakan dua teknik wawancara yaitu: wawancara terbuka, suatu teknik wawancara yang dilakukan dengan terbuka, akrab dan penuh kekeluargaan. Penggunaan bahasa yang tidak terlalu formal ketika wawancara juga menjadi salah satu strategi guna mencari data penelitian yang seluas-luasnya tanpa terhalangi struktur bahasa yang terkadang secara formal mengikat dan tidak memberikan ruang bagi rasa kepercayaan diri untuk menjelaskan secara luas.

Beberapa informan yang telah melakukan wawancara berupa dua orang antara penulis dan informan di tempat yang sudah ditentukan. Adapun beberapa subyek (informan) yang telah penulis wawancara berikut ini:

- a) Kepala Bidang Kesiapsiagaan : 1 Orang
- b) Kepala Desa Balassuka : 1 Orang
- c) Anggota DPD Balassuka : 1 Orang
- d) RT Desa Balassuka : 3 Orang
- e) Kepala Dusun Lembang Teko : 1 Orang
- f) Petani : 3 Orang



Berdasarkan hasil penelitian ini, penulis menentukan jumlah informan untuk wawancara berjumlah 10 (Sembilan) orang, hal ini dapat membantu penulis dalam mengetahui Kesiapsiagaan Desa Balassuka Kecamatan Tombolo Pao Kabupaten Gowa.

c. Dokumentasi

Dokumentasi merupakan catatan peristiwa yang sudah berlalu, dokumen bisa berbentuk tulisan atau gambar.<sup>7</sup> Oleh karena itu, dalam penelitian ini penulis melakukan penelitian dengan membuat catatan-catatan penting yang berkaitan dengan data yang dibutuhkan dari informan. Agar lebih memperjelas darimana informasi itu didapatkan, maka diabadikan kelengkapan data melalui foto, catatan hasil wawancara dan hasil rekaman di lapangan. Hasil dokumentasi telah dilampirkan penulis untuk melengkapi data-data selama penelitian.

***E. Instrumen Penelitian***

Penelitian kualitatif, pengumpulan data pada prinsipnya merupakan suatu aktivitas yang bersifat operasional agar tindakannya sesuai dengan penelitian yang sebenarnya. Barometer keberhasilan suatu penelitian tidak terlepas dari instrumen yang digunakan, karena itu instrumen yang digunakan dalam penelitian ini meliputi; daftar pertanyaan yang telah disiapkan sebelumnya. Dapat mengambil suatu kesimpulan berdasarkan data yang diperoleh dan mempergunakan sebagai balikan untuk mendapatkan penegasan, perubahan maupun perbaikan.<sup>8</sup>

Data yang diperoleh melalui penelitian akan diolah menjadi suatu informasi yang merujuk pada hasil penelitian. Dalam pengumpulan data dibutuhkan beberapa

---

<sup>7</sup> Prof. Dr.Sugiyono, *Metode Penelitian Kuantitatif Kualitatif R&D*. Bandung : Alfabeta

<sup>8</sup>Dr Syamsuddin AB, S.Ag.,M.Pd, *Paradigma Metode Penelitian ( Kuantitatif Dan Kualitatif)*. Penerbit Shofia. h. 70

alat untuk mendapatkan data yang lengkap dan akurat dalam suatu penelitian diantaranya; kamera, alat perekam dan buku catatan.

#### ***F. Teknik Analisis Data***

Analisis data adalah proses pengorganisasian dan mengurutkan data ke dalam pola kategori dan satuan uraian dasar.<sup>9</sup> Tujuan analisis yaitu untuk menyederhanakan data kedalam bentuk yang mudah dibaca dan diimplementasikan. Dalam penelitian ini, penulis menggunakan teknik pendekatan deskriptif yang merupakan suatu proses menggambarkan keadaan sasaran yang sebenarnya. Langkah-langkah analisis data yang digunakan dalam penelitian ini adalah:

##### **1. Reduksi Data (*Data Reduction*)**

Reduksi data yaitu memilih hal-hal pokok yang sesuai dengan fokus penulis, reduksi data merupakan suatu bentuk analisis yang menggolongkan, mengarahkan, membuang yang tidak perlu dan mengorganisasikan data-data yang direduksi, memberikan gambaran yang lebih tajam tentang hasil pengamatan dan mempermudah penulis untuk mencari data yang sewaktu-waktu diperlukan. Kegiatan reduksi ini telah dilakukan setelah kegiatan pengumpulan dan pengecekan data yang valid. Kemudian data ini akan digolongkan menjadi lebih sistematis. Data yang tidak perlu akan dibuang ke dalam penyimpanan data karena sewaktu-waktu data ini mungkin bisa digunakan kembali.

Hasil wawancara dengan sejumlah informan, observasi dan studi dokumentasi di lapangan, data yang penulis peroleh masih luas dan banyak akan diolah sesuai dengan yang terjadi di lapangan. Penulis menggolongkan hasil penelitian ini sesuai dengan sub permasalahan yang sudah dijabarkan pada rumusan masalah.

---

<sup>9</sup>Lexy.J.Moloeng, *Metode Penelitian Kualitatif*, Bandung: Rosdakarya

## **2. Penyajian Data (*Data Display*)**

Penyajian data yang telah diperoleh dari lapangan terkait dengan seluruh permasalahan penelitian antara mana yang dibutuhkan dengan yang tidak, lalu dikelompokkan kemudian diberikan batasan masalah.

## **3. Penarikan Kesimpulan ( *Conclusion Drawing/Verivication* )**

Langkah selanjutnya dalam menganalisis data kualitatif adalah penarikan kesimpulan dan verifikasi, kesimpulan awal yang dikemukakan masih bersifat sementara, dan akan berubah bila ditemukan bukti-bukti yang kuat yang mendukung pada tahap pengumpulan berikutnya. Upaya penarikan kesimpulan dilakukan penulis dalam hal pengumpulan data melalui informan, setelah pengumpulan data, penulis mulai mencari penjelasan yang terkait dengan apa yang dikemukakan informan.

Serta hasil akhir dapat ditarik sebuah kesimpulan secara garis besar dari judul penelitian yang diangkat.

## **BAB IV**

### **HASIL PENELITIAN**

#### ***A. Gambaran Umum Lokasi Penelitian***

##### **1. Keadaan Geografis**

Desa Balassuka adalah nama suatu desa yang terdapat di luar kota. Dalam hal ini berada di Kecamatan Tombolo Pao bagian timur Kabupaten Gowa yang berbatasan dengan Kecamatan Sinjai Kabupaten Sinjai Barat. Pada mulanya nama Balassuka adalah “Balassuka”, menurut Bahasa Daerah Makassar, terdiri dari dua suku kata “Balla” dan “Suka” yang artinya rumah atau tempat kelahiran orang-orang yang mulia atau terpuji yang akan diangkat menjadi pemimpin. Tombolo Pao adalah sebuah kecamatan di Kabupaten Gowa, Sulawesi Selatan, Indonesia. Kecamatan Tombolo Pao dibentuk pada tahun 1998 dari hasil pemekaran kecamatan Tinggimoncong.

Letak geografis Desa Balassuka berada diketinggian antara 600-950 mdpl (diatas permukaan laut) dengan keadaan curah hujan rata-rata dalam pertahun antara 100 hari sampai 250 hari, serta suhu rata-rata pertahun adalah 20 sampai 30 °C. Secara administrasi Desa Balassuka terletak di wilayah Kecamatan Tombolo Kabupaten Gowa yang merupakan salah satu desa dari 1 kelurahan dan 9 desa yang ada di Kecamatan Tombolo Pao. Wilayah Desa Balassuka secara administratif dibatasi oleh wilayah desa tetangga dan berbatasan langsung dengan wilayah Kabupaten Sinjai.

Sebelah Utara	: Berbatasan dengan Desa Tabbinjai
Sebelah Barat	: Berbatasan dengan Desa Mamampang
Sebelah Selatan	: Berbatasan dengan Desa Tonasa/Kanreapia

Sebelah Timur : Kecamatan Sinjai Barat Kabupaten Sinjai

## 2. Luas wilayah desa dalam tata guna lahan

Luas wilayah desa balassuka adalah 29 Km persegi yang terdiri dari: Hutan lindung (0 Ha), Hutan masyarakat ( 550 ha), Sawah (1.301 ha), Ladang (141 ha), Kolam (3,6 ha), Tambang Gol C (0,9 ha), Pemukiman/Pekarangan (153,5 ha), dan Tegalan (750 ha).

## 3. Gambaran Wilayah Kabupaten Gowa

Wilayah Kabupaten Gowa meliputi 18 Kecamatan terdiri atas 167 Desa/Kelurahan yang sebagian besar memiliki kerawanan bencana yaitu bencana banjir, angin puting beliung, tanah longsor, dan beberapa jenis bencana lainnya. Bencana yang paling rawan dan luas areanya adalah bencana longsor yang diakibatkan hujan yang terus menerus diberbagai daerah yang berada dipegunungan.

## 4. Letak Geografis Kabupaten Gowa

Secara geografis, Kabupaten Gowa meliputi luas wilayah 1.833,33 km<sup>2</sup> atau 3,01 % dari luas wilayah Provinsi Sulawesi Selatan, berada pada 119.3773° Bujur Barat dan 120.0317° Bujur Timur, 5.0829342862° Lintang Utara dan 5.577305437° Lintang Selatan. Secara administrasi Kabupaten Gowa terdiri dari 18 kecamatan dan kecamatan yang memiliki luas paling besar adalah Kecamatan Tombolo Pao dengan luas 251,62 km<sup>2</sup> (14 % dari luas Kab. Gowa) sedangkan kecamatan yang memiliki luas terkecil adalah Kecamatan Bajeng Barat dengan luas 19,04 km<sup>2</sup>.

## 5. Iklim atau Cuaca

Desa Balassuka Kecamatan Tombolo Pao dikenal dengan dua musim yakni musim kemarau dan musim penghujan. Biasanya musim kemarau dimulai pada Bulan

Juni hingga September, sedangkan musim hujan dimulai pada Bulan Desember hingga Maret. Keadaan seperti itu berganti setiap setengah tahun setelah melewati masa peralihan, yaitu bulan April-Mei dan Oktober-November. Curah hujan yang turun dalam waktu yang tertentu.

***B. Strategi Kesiapsiagaan Warga Terhadap Ancaman Longsor Di Desa Balassuka Kecamatan Tombolo Pao Kabupaten Gowa***

Kesiapsiagaan adalah serangkaian kegiatan yang dilakukan untuk mengantisipasi bencana melalui pengorganisasian serta melalui langkah yang tepat guna dan berdaya guna.<sup>1</sup> Kesiapsiagaan menurut Dodon (2013) adalah tindakan-tindakan yang memungkinkan pemerintahan, organisasi, masyarakat, komunitas, dan individu untuk mampu menanggapi suatu situasi bencana secara cepat dan tepat. Termasuk kedalam tindakan kesiapsiagaan adalah penyusunan rencana penanggulangan bencana, pemeliharaan dan pelatihan personil. Kesiapsiagaan juga bertujuan untuk memastikan bahwa sumber daya yang diperlukan untuk tanggap dalam peristiwa bencana dapat digunakan secara efektif pada saat bencana dan tahu bagaimana menggunakannya.<sup>2</sup>

Kesiapsiagaan adalah kegiatan yang sifatnya perlindungan aktif yang dilakukan pada saat bencana terjadi dan memberikan solusi jangka pendek untuk memberikan dukungan bagi pemulihan jangka panjang penelitian ini menunjukkan bahwa secara keseluruhan masyarakat di daerah penelitian sudah melakukan persiapan yang cukup baik, berbagai kesiapan yang dilakukan masyarakat dalam menghadapi bencana tanah longsor sudah dinilai sangat efektif dalam menghadapi

---

<sup>1</sup> UU RI No.24 Tahun 2007. Tentang *Penanggulangan Bencana*

<sup>2</sup>Dwiyanto, JS.. *Penanggulangan Tanah Longsor dengan Grouting*. Pusdi Kebumian LEMLIT UNDIP, Semarang. 2002. h. 12

bencana tanah longsor. Kesiapsiagaan merupakan kegiatan-kegiatan dan langkah-langkah yang dilakukan sebelum terjadinya bahaya-bahaya alam untuk meramalkan dan mengingatkan orang akan kemungkinan adanya kejadian bahaya tersebut, mengevakuasi orang dan harta benda jika mereka terancam dan untuk memastikan respon yang efektif.

Senada dengan Novi Rahmawati (2005) ini Bencana yang mengakibatkan hilangnya kepemilikan materi dan keluarga dalam sekejap, apalagi dalam jumlah massif, sangat potensial menggoreskan trauma yang dalam bagi warga dewasa, khususnya anak-anak, yang menyisahkan ketakutan luar biasa pada hal-hal yang menyebabkan peristiwa itu terjadi.<sup>3</sup> Tingkat kesiapsiagaan pada masyarakat dinilai sudah tinggi, namun masih perlu diperhatikan dari sebagian masyarakat yang tinggal jauh dari pusat, karena masyarakat yang jauh dari pusat mengaku masih sangat minim mendapat bantuan dari pemerintah, walaupun begitu kesiapsiagaan masyarakat sudah tinggi dalam menghadapi bencana tanah longsor. Hal ini dibuktikan oleh wawancara penulis dengan Jumran selaku petani mengatakan bahwa :

“Antisipasi pertama yang dilakukan dalam mencegah adanya ancaman longsor yaitu memperbanyak penanaman pohon disekitar area pegunungan agar kemungkinan besar jika terjadi sesuatu maka pohon yang sudah ditanam tumbuh besar akan menghalangi jatuhnya tanah ke dasar lembah”.<sup>4</sup>

Hal senada dikatakan oleh Ahmad Hanu Selaku Anggota BPD Desa Balassuka yang mengatakan bahwa:

“Kesiapsiagaan yang paling utama yaitu adanya penanaman pohon di area pinggir jalan sepanjang jalan yang rawan terhadap longsor selain

---

<sup>3</sup> Novi Rahmawati. *Bencana Gempa Dan Tsunami*, Jakarta: Penerbit Buku Kompas , 2005

<sup>4</sup> Jumran (22 Tahun) Petani, “Wawancara”, Senin 04 September 2017, (Jam 13.30 – Selesai)

itu adanya perbaikan irigasi di samping jalan yang dibuat secara permanen dengan memakai talu ukur sebagai tahap awal pengukuran irigasi”.<sup>5</sup>

Berdasarkan wawancara di atas bahwa, penanaman pohon dan perbaikan irigasi di sepanjang jalan yang dilewati warga dalam beraktivitas dapat menunjang pencegahan longsor secara lebih dini gunaantisipasi adanya ancaman longsor dengan strategi yang dibuat secara bersama-sama oleh warga. Tujuan itu dapat tercapai karena kerjasama secara gotong royong dengan warga setempat.

Hasil yang diperoleh menunjukkan bahwa tingkat kesiapsiagaan masyarakat di Desa Balassuka Kecamatan Tombolo Pao Kabupaten Gowa dapat dikategorikan tinggi dalam menghadapi bencana alam tanah longsor, kesiapan warga menghadapi longsor meliputi tingginya kemampuan mengenali bencana yang berpotensi terjadi di lingkungan tempat tinggal, kemampuan mengenali tanda-tanda akan terjadinya bencana dan kesadaran untuk mengelola lingkungan tempat tinggal yang ramah bencana. Kesiapan masyarakat dalam menghadapi bencana alam tanah longsor akan menimbulkan dampak positif yaitu dapat mencegah kerusakan rumah lahan perkebunan jalan dan mengurangi jumlah korban jiwa.

### **1. Sosialisasi Sistem Peringatan Bencana**

Berdasarkan hasil penelitian, sebagian besar warga di Desa Balassuka menyebutkan bahwa terdapat adanya sistem peringatan bencana di daerah mereka. Sistem peringatan bencana tersebut ada yang tradisional seperti kentongan, dan ada juga yang menggunakan teknologi seperti alarm/sirine, speaker, dan mobil keliling dari pemerintah. Wawancara yang dilakukan penulis dengan Bapak Usman L selaku Rk Lembang Teko yang mengatakan bahwa:

---

<sup>5</sup>Ahmad Hanu (50 Tahun) Anggota DPD Desa Balassuka, “Wawancara”, 07 September 2017, ( Jam 15.19-Selesai)



“Ada pemberitahuan/peringatan dini kepada masyarakat bahwa apabila ada yang terjadi ancaman bencana longsor maka cepat melapor kepada pemerintah desa untuk penanganan lebih lanjut, serta untuk peringatan dini yang dilakukan warga yaitu dengan cara tradisional seperti memukul kentongan”.<sup>6</sup>

Sistem peringatan strategi warga sangat beragam, Adapun upaya yang terstruktur dilakukan pemerintah desa dalam kesiapsiagaan warga terhadap ancaman longsor di Desa Balassuka Kabupaten Gowa dalam mengantisipasi segera terjadinya dan kemungkinan tidak terjadinya bencana Longsor di Kabupaten Gowa.

Sosialisasi dilakukan untuk memperkenalkan dan memaparkan bagaimana cara mengantisipasi terjadinya ancaman bencana longsor di Desa Balassuka. Kegiatan sosialisasi ini dilakukan dalam proses transfer kebiasaan atau nilai dan aturan dari satu generasi kegenerasi lainnya dalam sebuah kelompok atau masyarakat. Pembahasan dalam sosialisasi materi Pembentukan kelompok dilakukan dengan adanya upaya dari pemerintah desa setempat, Seperti pada saat sebelum terjadinya bencana longsor masyarakat dihimbau untuk waspada terhadap curah hujan yang tinggi, mempersiapkan dukungan logistik (makanan siap saji, lampu senter dan baterai cadangan, obat-obatan khusus sesuai pemakai), dan masyarakat juga diberikan arahan untuk menyimak informasi dari radio atau media lainnya mengenai informasi curah hujan dan kemungkinan terjadinya bencana longsor. Sosialisasi selanjutnya mengenai tindakan sesaat terjadinya bencana seperti apabila masih ada didalam rumah dan terdengar suara gemuruh, segera keluar dan cari tempat berlindung yang lapang dan tanpa penghalang. Apabila berada diluar cari tempat yang lapang dan

---

<sup>6</sup> Usman L (42 Tahun) Petani, “*Wawancara*”, 24 Agustus 2017, (Jam 13.00-Selesai)

perhatikan sisi tanah yang mengalami longsor pada dasarnya masyarakat dihimbau untuk melakukan tindakan pencegahan sebelum terjadinya bencana.

Berdasarkan wawancara dengan Abd Malik selaku Kepala Desa Balassuka yang mengatakan bahwa:

“Sosialisasi yang lakukan pemerintah desa pada saat musim penghujan datang hanya didatangi perwakilan dari setiap dusun, dengan memberikan pengarahan kepada warga setiap hari minggu dengan melakukan kegiatan bakti sosial merupakan salah satu sosialisasi pemerintah. Materi yang diberikan oleh perwakilan pemerintah pun seperti tindakan pada saat terjadinya bencana bahkan masyarakat pun dihimbau untuk bergotong royong menanam pohon dipinggiran tebing guna mencegah kemungkinan besar terjadinya bencana longsor selain itu msyarakat juga diminta untuk tidak membangun disekitar daerah yang rawan bencana”.<sup>7</sup>

Kegiatan sosialisasi ini dilaksanakan pada saat musim penghujan tiba yang bertempat di Kantor Kepala Desa Balasuka. Kegiatan kesiapsiagaan ini juga dilakukan untuk mengantisipasi terjadinya ancaman bencana Longsor pada saat terjadinya hujan lebat. Kegiatan sosialisasi ini melibatkan warga desa dan aparat kepolisian setempat baik itu pemerintah daerah, non pemerintah, selain itu masyarakat Desa Balassuka juga hadir dalam acara sosialisasi dalam acara kesiapsiagaan. Berdasarkan wawancara dengan Ahmad Hanu selaku Anggota BPD Desa Balassuka yang mengatakan bahwa:

“Musyawarah yang sering dilaksanakan pemerintah desa dihadiri oleh warga Rt dan warga Rk, untuk mengantisipasi ancaman longsor dengan memberikan pengarahan penanaman pohon di setiap pinggiran gunung di sepanjang jalan warga dengan perbaikan irigasi talu ukur, pengarahan ini disampaikan oleh non pemerintah dimana hanya dengan warga yang mengetahui banyak tentang antisipasi bencana longsor.”<sup>8</sup>

---

<sup>7</sup> Abd Malik (54 Tahun) Kepala Desa Balassuka, “*Wawancara*” 04 September 2017. ( Jam 14.30 –Selesai)

<sup>8</sup>Ahmad Hanu (50 Tahun) Anggota DPD Desa Balassuka, “*Wawancara*”, 07 September 2017, ( Jam 15.19-Selesai)

Berdasarkan pernyataan di atas maka dapat diklasifikasikan bahwa musyawarah yang dilakukan perwakilan desa atau kepala desa sangat membantu dalam penanggulangan kemungkinan terjadinya ancaman bencana longsor yang bisa saja dapat terjadi setiap kali musim penghujan.

## **2. Peringatan Kontinjensi Strategi Ancaman Bencana**

Kontinjensi adalah suatu keadaan atau situasi yang diperkirakan akan terjadi, tetapi mungkin juga tidak akan terjadi. Kontinjensi yang dimaksud adalah peringatan yang dilakukan warga desa pada saat terdapat tanda tanda bencana longsor terjadi, itu bisa diperkirakan saat terjadinya hujan yang terus menerus, hal ini menandakan bahwa kontinjensi yang diberikan kepada warga dari pemerintah, bisa digunakan untuk menghindari bencana yang lebih besar dan memakan korban jiwa. Rencana kontinjensi adalah suatu proses identifikasi dan penyusunan rencana yang didasarkan pada keadaan kontinjensi atau yang belum tentu tersebut. Suatu rencana kontinjensi mungkin tidak selalu pernah diaktifkan, jika keadaan yang diperkirakan tidak terjadi.<sup>9</sup>

Perencanaan kontinjensi juga dimaksud suatu proses perencanaan kedepan dalam keadaan yang tidak menentu. Berdasarkan wawancara dengan Muh. Ali Leppa selaku Kepala Dusun Lembang Teko yang mengatakan bahwa:

“Perencanaan kontinjensi yang dilakukan yaitu proses yang mengarah kepada kesiapan dan pengurangan risiko bencana dengan pengurangan penggunaan bahan kimia dengan tegalan parit tempat kumpul air sebagai situasi yang diperkirakan akan terjadi tetapi mungkin juga tidak terjadi.<sup>10</sup>

---

<sup>9</sup> Arsip BPBD Kabupaten Gowa, 2016

<sup>10</sup> Muh. Ali Leppa (55 Tahun) Kepala Dusun Lembang Teko, “Wawancara”, 29 Agustus 2017, ( Jam 13.10-Selesai).

Aktivitas rencana kontinjensi dilaksanakan setelah terdapat tanda-tanda akan terjadinya bencana longsor yang diakibatkan lembabnya tanah dan jatuhnya bebatuan dipinggiran gunung serta turunnya hujan yang terus menerus.<sup>11</sup> Kontinjensi di Desa Balassuka yang dilaksanakan pemerintah Desa dapat menunjang pengurangan atau menghindari kemungkinan terjadinya ancaman bencana longsor. Kontinjensi yang dilakukan berupa kesiapan warga seperti peralatan yang biasanya kemungkinan bencana longsor akan terjadi tetapi mungkin juga tidak ketika curah hujan tidak menentu.

### **3. Program Desa**

Program pada suatu desa merupakan langkah awal untuk mengantisipasi kemungkinan terjadinya ancaman bencana longsor. Berdasarkan wawancara dengan Abd. Malik S.Sos selaku Kepala Desa Lembang Teko yang mengatakan:

“Adanya program penghijauan/reborasi yang dihimbau dari pemerintahan yang diberikan kepada warga setempat untuk mengantisipasi bencana di desa balassuka yang membutuhkan pelatihan penanganan bencana”.<sup>12</sup>

Program yang dilakukan pemerintah desa menjadi hal yang terpenting sebagai penanggulangan dini dari risiko bencana. Program yang dilakukan pemerintah desa Balassuka yaitu gotong royong warga disetiap hari minggu, perbaikan jalan setapak untuk akses warga kelahan perkebunan atau persawahan. Program desa selanjutnya yaitu penanaman pohon bambu di sekitar pinggiran kawasan yang rawan terjadinya longsor

---

<sup>11</sup> Arsip BPBD Kabupaten Gowa, 2016.

<sup>12</sup> Ahmad Hanu (50 Tahun) Anggota DPD Desa Balassuka, “Wawancara”, 07 September 2017, ( Jam 15.19-Selesai)

#### **4. Kerjasama Dengan Pemerintah Kabupaten Gowa Dan Kecamatan Tombolo Pao**

Upaya penanggulangan ancaman bencana longsor di Desa Balassuka perlu dimulai dengan adanya kebijakan daerah yang bertujuan untuk mengantisipasi ancaman bencana longsor sesuai dengan peraturan yang ada. Strategi yang ditetapkan daerah dalam antisipasi ancaman bencana longsor perlu disesuaikan dengan kondisi daerah yang sering terjadi bencana longsor. Upaya yang dilakukan pemerintah tingkat kabupaten yaitu adanya upaya dari Badan Penanggulangan Bencana Daerah Kabupaten Gowa yang bekerja sama dengan banyak pihak yang berada di kecamatan Tombolo Pao seperti kerjasama dengan Kapolsek dan Babinsa yang berada di setiap Desa Balassuka. Hal ini dijelaskan dengan wawancara penulis bersama Abd Malik selaku Kepala Desa Balassuka yang mengatakan bahwa:

“Untuk upaya lebih lanjut jika terjadi ancaman bencana longsor tingkat kabupaten dan kecamatan, bekerja sama dengan BPBD Kabupaten Gowa sedangkan di kecamatan Polsek dan Babinsa yang ditugaskan di masing-masing daerah, juga dikerahkan pada saat terjadinya bencana, tapi selain adanya bencana yang terjadi, kerjasama juga dilakukan untuk mengantisipasi bencana dengan melakukan sosialisasi dan pendekatan untuk mengurangi risiko bencana”<sup>13</sup>

Tingkat Kabupaten, instansi yang berwenang menangani masalah kebencanaan, termasuk kesiapsiagaan bencana, ialah Badan Penanggulangan Bencana Daerah (BPBD) Kabupaten Gowa. Saat ini isu kebencanaan masih berada dalam tahap program pemerintah kabupaten, belum sampai kepada sebuah kebijakan khusus dalam rencana pembangunan kabupaten. Program merupakan turunan dari suatu

---

<sup>13</sup>Abd Malik (54 Tahun) Kepala Desa Balassuka, “Wawancara” 04 September 2017. ( Jam 14.30 –Selesai)

kebijakan, dimana kebijakan berasal dari visi dan misi pemerintah kabupaten dalam masa pemerintahan saat ini. Sementara itu pada tingkat kecamatan, pemerintah juga memiliki kebijakan masing-masing yang berbeda antara satu kecamatan dengan kecamatan lainnya di Desa Balassuka. Berdasarkan wawancara penulis dengan Muh. Ali Leppa selaku Kepala Dusun Lembang Teko yang mengatakan bahwa:

“Kerjasama yang dilakukan dengan pihak kecamatan yaitu kerjasama antara Koramil dengan Polsek yang terjun langsung kelokasi guna penyelamatan terhadap beberapa warga yang membutuhkan pertolongan.”<sup>14</sup>

Kecamatan Tombolo Pao terdapat kebijakan khusus terkait kebencanaan dari pemerintah kabupaten. Kecamatan Tombolo Pao juga terdapat kerjasama khusus antar kecamatan terkait penanganan bencana, jadi setiap kecamatan hanya bertanggung jawab menangani masalah bencana di lingkup wilayah kecamatannya saja.

Untuk pelatihan kesiapsiagaan, pemerintah di tingkat kecamatan dan kabupaten telah memiliki materi yang dapat disosialisasikan kepada masyarakat. Materi tersebut umumnya berisi informasi mengenai tindakan-tindakan apa saja yang sebaiknya dilakukan jika terjadi bencana, dengan mencakup materi mengenai bencana yang rawan terjadi di daerah ini.

## **5. Kesiapsiagaan Ancaman Bencana Longsor Di Desa Balassuka Kecamatan Tombolo Pao Kabupaten Gowa**

Berdasarkan hasil penelitian diketahui bahwa kesiapsiagaan masyarakat terhadap ancaman bencana Longsor di Desa Balassuka berada dalam kondisi yang

---

<sup>14</sup>Muh. Ali Leppa (55 Tahun) Kepala Dusun Lembang Teko, “Wawancara”, 29 Agustus 2017, (Jam 13.10-Selesai).

tidak siap. Indikator kesiapsiagaan memenuhi kondisi kesiapsiagaan di Desa Balassuka ini antara lain masyarakat mengetahui kerentanan wilayahnya terhadap bencana dan tidak lebih dari setengah jumlah informan mengetahui apa yang seharusnya dilakukan ketika terjadi bencana. Kesiapsiagaan dilakukan guna mengurangi dampak yang lebih besar.

Berdasarkan wawancara dengan Ibu Dra Hj Aminah Rakima MM selaku ketua Bidang Kesiapsiagaan BPBD Kabupaten Gowa yang mengatakan bahwa:

“Masyarakat di daerah rawan bencana longsor dibina oleh Pemerintah Daerah Kabupaten Gowa dengan anggaran yang diberikan oleh pusat dalam bentuk peralatan dari penguatan Kelembagaan Deputi Pencegahan Dan Kesiapsiagaan yang disimpan di kantor BPBD”.<sup>15</sup>

Berdasarkan hasil wawancara di atas maka dapat disimpulkan bahwa pemerintah pusat memberikan bantuan berupa peralatan untuk pencegahan tanah longsor yang suatu saat diberikan kepada masyarakat. Masyarakat menyadari bahwa ancaman bencana longsor cukup sering terjadi di wilayah mereka, namun masyarakat berpendapat bahwa ancaman bencana longsor tidak terlalu besar, sehingga tidak menganggap wilayah mereka rawan terhadap bencana Longsor. Apalagi terhadap bencana longsor yang pernah terjadi di Desa Balassuka yang menyebabkan jalan penghubung dengan desa lain terputus karena adanya timbunan tanah yang jatuh dari atas tebing, sehingga akses jalan pada saat itu terbengkalai. Masyarakat merasa bahwa Desa Balassuka sangat rawan terhadap bahaya Longsor.

Sebagian masyarakat beranggapan hal ini disebabkan bentuk lapisan tanah lembab dikarena musim penghujan yang sering terjadi di daerah ini, sehingga akan

---

<sup>15</sup> Dra.Hj Aminah Rakima MM, (50) Ketua Bidang Kesiapsiagaan BPBD Kabupaten Gowa, “Wawancara” 29 September 2017. (Jam 10.12- selesai)

membuat daerah ini rawan terkena longsor. Berdasarkan wawancara dengan Zainuddin selaku Petani yang mengatakan bahwa:

“Desa Balassuka rawan terhadap ancaman bencana longsor dikarenakan daerah yang berada diatas pegunungan dan memiliki tanah yang subur, selain itu tanah yang subur dan sering terkena air hujan menyebabkan tanah disekeliling menjadi lembab sehingga rentan terkena longsor”.<sup>16</sup>

Pemahaman masyarakat yang kurang akan kerentanan wilayahnya terhadap bencana longsor ini membuat mereka mempersiapkan hal-hal teknis untuk kondisi darurat. Beberapa hal yang mereka persiapkan antara lain nomor telepon untuk mengakses sarana-sarana penting saat darurat seperti Rumah Sakit, Badan Penanggulangan Bencana Daerah, dan pihak-pihak lain yang dilibatkan di wilayah Kabupaten dan Kecamatan.

### ***C. Kendala Yang Dihadapi Warga Dari Strategi Kesiapsiagaan Di Desa Balassuka Kecamatan Tombolo Pao Kabupaten Gowa***

Terjadinya bencana alam akan mengakibatkan dampak (akibat buruk). Kerugian finansial yang jelas terlihat dari dampak yaitu hilangnya mata pencaharian warga terutama petani yang kehilangan lahan perkebunan atau pertanian yang mereka miliki. Suatu daerah yang memiliki kerentanan terhadap bencana memiliki indikator yang kurang memadai dengan kendala yang mereka hadapi di wilayah yang rentan terhadap ancaman bencana longsor. Hasil penelitian ini menunjukkan kendala yang dihadapi warga Desa Balasuka Kecamatan Tombolo Pao Kabupaten Gowa dalam menghadapi ancaman bencana longsor.

---

<sup>16</sup> Zainuddin (44 Tahun) RT Lembang Teko, “wawancara” 04 September 2017. (Jam 15.10-selesai)



## 1. Akses Jalan Yang Rusak

Daerah yang berada di atas pegunungan memiliki kerentanan bencana alam perlu adanya antisipasi untuk menindak lanjuti pengurangan risiko bencana. Berdasarkan penelitian yang telah dilakukan penulis terdapat beberapa kendala yang dialami oleh warga untuk antisipasi bencana lebih dini yaitu minimnya akses jalan di desa balassuka kepusat kecamatan Tombolo pao yang memiliki akses jalan dengan kondisi yang sangat buruk. Bebatuan yang besar dan faktor penghujan dapat menyebabkan jalanan licin dan sukar untuk dilalui warga, hal yang menjadi kendala inilah yang patut untuk diberikan perhatian yang serius oleh pemerintah, namun kenyataannya sampai saat ini tidak ada kepastian yang jelas untuk perbaikan jalan. Kondisi yang seperti ini sangat dikeluhkan oleh warga karena terbatasnya akses transportasi melalui akses penghubung jalan desa balassuka dari Dusun satu ke Dusun yang lainnya. Jalanan penghubung kedesa jauh dari akses pusat kecamatan Sinjai Barat yang berbatasan langsung dengan Kecamatan Tombolo Pao. Berdasarkan wawancara dengan Zainuddin selaku Rt Lembang Teko mengatakan bahwa:

“Perbaikan jalan menuju desa balassuka sering saja diberlakukan setiap kali pemilihan kepala desa yang berjanji untuk memperbaiki akses jalan dengan penghubung kedusun lainnya, tapi sampai saat ini perbaikan jalan tidak kunjung dijalankan, bahkan tidak ada bantuan dari pihak pemerintah kabupaten yang ingin memperbaiki jalan pada hasilnya pun tidak terselesaikan dengan baik, hanya sebagian jalan yang berbatasan langsung dengan kabupaten sinjai namun untuk akses jalan ke desa balassuka tidak terlaksana oleh pemerintah”.<sup>17</sup>

Berdasarkan wawancara di atas maka dapat disimpulkan bahwa, desa balassuka yang berada di atas gunung memiliki akses jalan yang sangat kurang

---

<sup>17</sup>Zainuddin (44 Tahun) RT Lembang Teko, “Wawancara” 04 September 2017. (Jam 15.10 – selesai)

memadai, sehingga untuk melakukan sosialisasi ataupun kegiatan lainnya dari pemerintah, hanya dilakukan beberapa kali saja setiap tahunnya. Penyebab inilah yang menjadi dasar utama sebagai penghambat yang paling dominan untuk melakukan kesiapsiagaan warga terhadap ancaman bencana longsor.

Jalanan yang rusak seharusnya menjadi perhatian khusus dari pemerintah kecamatan ataupun kabupaten, guna mempermudah aktivitas warga disekitaran pinggiran gunung, namun kenyataannya pemerintah tidak memperhatikan warga dalam perbaikan jalanan di Desa Balassuka, sehingga warga sendiri yang bekerja sama untuk memperbaiki jalanan. Berdasarkan wawancara dengan Dahlan selaku Rt Bongki yang mengatakan bahwa:

“Belum ada perhatian dari pemerintah setempat untuk memperbaiki jalanan warga, sering kali setiap pemilihan pilkada mereka hanya mengatakan akan memperbaiki jalan, namun nyatanya sampai saat ini belum ada perbaikan sama sekali, sehingga warga desa yang bergotong royong untuk memperbaiki akses yang akan mereka lalui setiap kali akan kepusat kota dengan menggunakan bahan seadanya seperti batu gunung dan pasir yang diambil dari sungai”.<sup>18</sup>

Pemerintah kecamatan setempat kurang mengupayakan cara untuk mempermudah akses jalan warga desa balassuka sehingga warga terkendala terhadap aktivitasnya, misalnya saja untuk menghidupi kebutuhan warga yang menempuh jarak yang cukup jauh dari pasar yang bertempat di Kecamatan Sinjai Kabupaten Sinjai Barat.

## **2. Peralatan Penanggulangan Bencana Kurang Memadai**

Hal yang paling dominan menjadi kendala warga terhadap kesiapsiagaan ancaman bencana longsor yaitu kurang peralatan, sehingga warga hanya menggunakan alat seadanya untuk mengantisipasi adanya bencana longsor. Peralatan

---

<sup>18</sup> Dahlan (45 Tahun) Rt Bangki, “Wawancara” 24 Agustus 2017. (Jam 13.15-Selesai)

yang dimaksud seperti Kendaraan (mobil komunikasi, mobil dapur lapangan, truk serbaguna dan motor trail), dan peralatan lainnya seperti tenda dan alat pengolahan data (*Tactical Communication Package*). Peralatan merupakan alat yang digunakan untuk mendukung berjalannya pekerjaan jika tidak ada yang digunakan maka tidak ada pendukung pekerjaan. Faktor ini menjadi kendala dalam menunjang keberhasilan kesiapsiagaan warga terhadap ancaman bencana longsor di desa balassuka. Berdasarkan wawancara dengan Anwar selaku Petani yang mengatakan bahwa:

“Untuk mengantisipasi adanya ancaman bencana longsor, warga disini masih menggunakan alat seadanya seperti cangkul dan linggis, sehingga untuk mengantisipasi secara maksimal kita masih belum memiliki alat yang lengkap seperti alat-alat kontraktor yang digunakan untuk memperbaiki jalan”.<sup>19</sup>

Berdasarkan wawancara diatas maka dapat disimpulkan bahwa kendala utama warga desa balassuka yaitu kurangnya peralatan yang akan mereka gunakan. Warga menggunakan alat seperti cangkul, skop dan linggis untuk menanam pohon dan membuat talu ukur sebagai penyangga jika sewaktu waktu terdapat longsor yang datang secara tiba-tiba. Hal senada juga dikatakan oleh Hudo yang mengatakan bahwa:

“Warga desa balassuka hanya menyiapkan alat seadanya untuk penanaman pohon dan perbaikan jalan sebagai akses warga untuk bertani, hanya saja alat yang digunakan masih kurang, sehingga banyak jalanan yang terkendala dengan pekerjaan warga”.<sup>20</sup>

---

<sup>19</sup> Anwar (40 Tahun) Petani, “Wawancara” 04 September 2017 (Jam 10.00-Selesai)

<sup>20</sup> Hudo ( 56 Tahun) Petani, “Wawancara” 24 Agustus 2017 , (Jam 10.30-Selesai)

Dari wawancara di atas maka dapat disimpulkan bahwa, warga desa balassuka masih memiliki kendala dari segi peralatan yang hanya menggunakan alat seadanya untuk antisipasi bencana longsor.

## **BAB V**

### **PENUTUP**

#### ***A. Kesimpulan***

Berdasarkan hasil penelitian dan pembahasan yang telah penulis lakukan tentang “Kesiapsiagaan Warga Terhadap Ancaman Bencana Longsor Di Desa Balassuka Kecamatan Tombolo Pao Kabupaten Gowa”, dapat diambil kesimpulan sebagai berikut:

1. Strategi warga terhadap kesiapsiagaan bencana longsor telah dilakukan beberapa upaya baik dari warga sendiri maupun pemerintah kecamatan atau desa yang berada di desa balassuka seperti upaya warga dengan kesiapsiagaan dari parameter sistem peringatan bencana untuk mengantisipasi sebelum adanya korban, upaya pemerintah tingkat kabupaten dan kecamatan terkait kesiapsiagaan, hubungan antar faktor kesiapsiagaan ancaman bencana longsor di desa balassuka kecamatan tombolo pao kabupaten gowa.
2. Kendala yang dialami warga Desa Balassuka terhadap kesiapsiagaan ancaman bencana longsor sangat dominan terjadi seperti akses jalan menuju desa balassuka masih belum ada perbaikan dari pemerintah sehingga masyarakat turun langsung bekerjasama untuk membuat jalan alternatif sehingga bisa dilalui untuk akses ke pusat kota, sedangkan kendala lainnya yaitu kurangnya peralatan yang dimiliki warga terhadap antisipasi bencana longsor, sehingga warga hanya menggunakan alat seadanya seperti cangkul, linggis dan sekop.

***B. Implikasi Penelitian***

Sebagai implikasi dari penelitian ini, maka ada beberapa saran yang dapat dikemukakan berdasarkan hasil yang diperoleh penulis bahwa:

1. Upaya pemerintah untuk terus memperhatikan akses jalan ke Desa Balassuka sehingga mempermudah warga dalam beraktifitas.
2. Adanya ketersediaan peralatan dalam menunjang keberhasilan antisipasi ancaman bencana longsor.

## DAFTAR PUSTAKA

### Referensi:

- Adi, Rukminto Isbadi, *Kesejahteraan Sosial (Pekerja Sosial, Pembangunan Sosial, Dan Kajian Pembangunan)*, Cet: I; Jakarta : PT. Rajagrafindo Persada, 2013.
- Aan, Komariah dan Djama'an, *Metodologi Penelitian Kualitatif Cet.2:* Bandung: Alfabeta, 2010.
- AB, Syamsuddin, *Paradigma Metode Penelitian ( Kuantitatif Dan Kualitatif)*. Penerbit Shofia 2012.
- Bungin Burhan, *Penelitian Kualitatif :Komunikasi, Ekonomi, Kebijakan Publik dan Ilmu Sosial*, Jakarta:Kencana. 2009.
- Damopolii, Muljiono, *Pedoman Penulisan Karya Ilmiah; Makalah, Skripsi, Disertasi Dan Laporan Penelitian* Makassar: Alauddin Press, 2013.
- Departemen Sosial, RI, *Undang-undang Republik Indonesia Nomor 24 Tahun 2007 tentang Penanggulangan Bencana*. 2007
- Husaini Usman, *Metodologi Penelitian Sosial* Cet. 1: Jakarta: PT. Bumi Aksara, 2008.
- Jones, *Pengantar Teori-Teori Sosial (Introducing Social Theory)*. Jakarta Pusat: Yayasan Pustaka Obor Indonesia 2010.
- Kuswanda. Dede. *Strategi Penanggulangan Risiko Bencana* (Cet, 1: Bandung: STKS Press Bandung, 2009.
- Kementrian Sosial RI, *Undang-undang Republik Indonesia Nomor 24 Tahun 2007 tentang Penanggulangan Bencana*. 2014
- Kementrian Agama RI, *Al-Qur'an dan Terjemahan* Bandung: Mikraj Khazanah Ilmu, 2014.
- M. Ilyas, dkk. *Membingkai Kesalihan Individual Menuju Kesalihan Sosial*, (Bandung: STKS Press Bandung, 2012.
- Moleong, Lexy. *Metode Penelitian Kualitatif*. Bandung: Rosda Karya 2007.
- Mustamin. Khalifah., *Metodologi Penelitian Pendidikan*, Makassar: Alauddin Press 2009.
- Nurjannah, dkk, *Manajemen Bencana*. 2006
- Rahmawati. Novi. *Bencana Gempa dan Tsunami*, Jakarta: Penerbit Buku Kompas, 2005.

Ruslan, Rosady. *Metode Penelitian Public Relation dan Komunikasi*, Ed. 1 Cet. IV; Jakarta: PT. Raja Grafindo Persada, 2008.

Suhendra, dan Tukino. *Strategi Pengurangan Risiko Bencana*.

Sekretariat Badan Koordinasi Nasional Penanggulangan Karakteristik Bencana dan Penanggulangan Pengungsi, *Panduan Pengenalan Karakteristik Bencana Dan Upaya Mitigasi di Indonesia*, Jakarta: Biro Mitigasi, 2005.

Shadily, Hasan. *Sosiologi untuk Masyarakat Indonesia* Cet,IX, Jakarta: Bina Aksara,1983.

Sugiyono, *Metode Penelitian Kuantitatif Kualitatif R&D*. Bandung : Alfabeta 2007.

Website:

<http://www.bnpb.go.id>home>definisi>

[Adityasindu13.blogspot.com](http://Adityasindu13.blogspot.com)

[Http://Sinausosiologi.Blogspot.Co.Id/2012/06teori-Struktur-Fungsional-Talcot.Html](http://Sinausosiologi.Blogspot.Co.Id/2012/06teori-Struktur-Fungsional-Talcot.Html)  
Diakses Tanggal 12 Juni 2017 Jam 18.30 Wit



## LAMPIRAN

FOTO	KETERANGAN
	Wawancara bersama warga desa balassuka dusun sapiriborong
	Bersama Kepala Desa Balassuka
	Wawancara dengan anggota DPD deasa balassuka yang sementara berada di rumah salah satu warga



Wawancara dengan Kepala Dusun  
Lembang Teko



Wawancara bersama warga yang  
sedang istirahat setelah bakti social



Gambar salah satu daerah rawan  
longsor di Dusun Lebbasa Desa  
Balassuka



Perbaikan akses jalan yang rawan tertimpa longsor Di Dusun Sapiri Borong Desa Balassuka



Bentuk kerjasama warga dalam perbaikan jalan di lokasi yang rawan longsor Di Dusun Sapiri Borong Desa Balassuka



Gambar salah satu bentuk sosialisasi yang dilakukan BPBD dengan cara membuat poster pencegahan terhadap bencana alam(longsor) oleh Kepala Bidang Kesiapsiagaan untuk himbauan kepada Anak Berusia Sekolah yang nantinya akan disosialisasikan kepada warga di Kantor BPBD Kabupaten Gowa



Gambar Peta Rawan Bencana Badan Penanggulangan Bencana Daerah Kabupaten Gowa yang digambarkan bahwa tombolo pao termasuk rawan bencana longsor di Kabupaten Gowa.


## KETERANGAN WAWANCARA

Yang bertanda tangan di bawah ini,


Nama : SYAHRUL  
Profesi : Mahasiswa UIN Alauddin Makassar  
Semester : 7 (Tujuh)  
Alamat : Jln. Mustafa Dg Bunga (Pacci' nongan)  
Fakultas /Jurusan : Dakwah dan Komunikasi/ PMI Kons. Kessos  
Nama informan : JUMIRAN  
Umur : 22  
Profesi / Jabatan : TANI  
Lembaga/Instansi :  
Alamat : PALULUNG

Dengan ini menyatakan bahwa masing – masing pihak (Peneliti dan Informan) telah mengadakan kesepakatan wawancara dalam rentang waktu yang telah di tetapkan sebelumnya, terhitung pada tanggal 14 Agustus s/d 14 September 2017 yang di sesuaikan dengan kondisi dan ketersediaan waktu informan.

Demikian dalam pelaksanaan wawancara dan panduan wawancara, serta petunjuk teknis lainnya oleh informan.

Gowa, 09/09/ 2017

Informan

()

Peneliti

()  
(SYAHRUL)

## KETERANGAN WAWANCARA

Yang bertanda tangan di bawah ini.

Nama : SYAIRUL  
Profesi : Mahasiswa UIN Alauddin Makassar  
Semester : 7 (Tujuh)  
Alamat : Jln. Mustafa Dg Bunga (Pacel'ngan)  
Fakultas/Jurusan : Dakwah dan Komunikasi (PM) Kons. Kessos  
Nama informan : Ahmad Hanu  
Umur : 50  
Profesi / Jabatan : Anggota DPD Desa Balassuka  
Lembaga/Instansi : Pemerintah  
Alamat : Pawung

Dengan ini menyatakan bahwa masing - masing pihak (Peneliti dan Informan) telah mengadakan kesepakatan wawancara dalam rentang waktu yang telah di tetapkan sebelumnya, terhitung pada tanggal 14 Agustus s/d 14 September 2017 yang di sesuaikan dengan kondisi dan ketersediaan waktu informan.

Demikian dalam pelaksanaan wawancara dan panduan wawancara, serta petunjuk teknis lainnya oleh informan.

Gowa, 2017

Informan

  
Ahmad Hanu.

Peneliti

  
(SYAIRUL)

## KETERANGAN WAWANCARA

Yang bertanda tangan di bawah ini,

Nama : SYAIRUL  
Profesi : Mahasiswa UIN Alauddin Makassar  
Semester : 7 (Tujuh)  
Alamat : Jln. Mustafa Dg Bunga (Pacci'ngan)  
Fakultas /Jurusan : Dakwah dan Komunikasi/ PMI Kons. Kessos  
Nama informan : Usman L  
Umur : 42 THN  
Profesi / Jabatan : KT : SK  
Lembaga/Instansi :  
Alamat : L- TEKO

Dengan ini menyatakan bahwa masing – masing pihak (Peneliti dan Informan) telah mengadakan kesepakatan wawancara dalam rentang waktu yang telah di tetapkan sebelumnya, terhitung pada tanggal 14 Agustus s/d 14 September 2017 yang di sesuaikan dengan kondisi dan ketersediaan waktu informan.


Demikian dalam pelaksanaan wawancara dan panduan wawancara, serta petunjuk teknis lainnya oleh informan.

Gowa, 29/08/ 2017

Informan

  
(USMAN L)

Peneliti

  
(SYAIRUL)

## KETERANGAN WAWANCARA

Yang bertanda tangan di bawah ini.

Nama : SYAIRUL  
Profesi : Mahasiswa UIN Alauddin Makassar  
Semester : 7 (Tujuh)  
Alamat : Jln. Mustafa Dg Bunga (Pacci' nongan)  
Fakultas /Jurusan : Dakwah dan Komunikasi/ PMI Kons. Kessos  
Nama informan : ABD. MALIK  
Umur : 54 Thn  
Profesi / Jabatan : Kepala Desa  
Lembaga/Instansi :  
Alamat : Lembang Tebo (Balasseka)

Dengan ini menyatakan bahwa masing – masing pihak (Peneliti dan Informan) telah mengadakan kesepakatan wawancara dalam rentang waktu yang telah di tetapkan sebelumnya, terhitung pada tanggal 14 Agustus s/d 14 September 2017 yang di sesuaikan dengan kondisi dan ketersediaan waktu informan.

Demikian dalam pelaksanaan wawancara dan panduan wawancara, serta petunjuk teknis lainnya oleh informan.

Gowa. 09/09 / 2017

Informan



(ABD. MALIK)

Peneliti



(SYAIRUL)



## KETERANGAN WAWANCARA

Yang bertanda tangan di bawah ini,

Nama : SYAIHRUL  
Profesi : Mahasiswa UIN Alauddin Makassar  
Semester : 7 (Tujuh)  
Alamat : Jln. Mustafa Dg Bunga (Pacci' nongan)  
Fakultas /Jurusan : Dakwah dan Komunikasi/ PMI Kons. Kessos  
Nama informan : M. ALI LEPPA  
Umur : 55  
Profesi / Jabatan : KADUS LEMBANG TEKO  
Lembaga/Instansi : DRS. BALASSUKA  
Alamat : LEMBANG TEKO

Dengan ini menyatakan bahwa masing – masing pihak (Peneliti dan Informan) telah mengadakan kesepakatan wawancara dalam rentang waktu yang telah di tetapkan sebelumnya, terhitung pada tanggal 14 Agustus s/d 14 September 2017 yang di sesuaikan dengan kondisi dan ketersediaan waktu informan.

Demikian dalam pelaksanaan wawancara dan panduan wawancara, serta pentunjuk teknis lainnya oleh informan.

Gowa, 29/08/ 2017

Informan

  
M. ALI LEPPA  
(.....)

Peneliti

  
(SYAIHRUL)

## KETERANGAN WAWANCARA

Yang bertanda tangan di bawah ini,


Nama : SYAHRUL  
Profesi : Mahasiswa UTN Alauddin Makassar  
Semester : 7 (Tujuh)  
Alamat : Jln. Mustafa Dg Bunga (Pacci'ngan)  
Fakultas /Jurusan : Dakwah dan Komunikasi/ PMI Kons. Kessos  
Nama informan : ZAHWUDAN  
Umur : 44  
Profesi / Jabatan : RT  
Lembaga/Instansi :  
Alamat : L. TERO DEGA BALASSUKA

Dengan ini menyatakan bahwa masing – masing pihak (Peneliti dan Informan) telah mengadakan kesepakatan wawancara dalam rentang waktu yang telah di tetapkan sebelumnya, terhitung pada tanggal 14 Agustus s/d 14 September 2017 yang di sesuaikan dengan kondisi dan ketersediaan waktu informan.

Demikian dalam pelaksanaan wawancara dan panduan wawancara, serta petunjuk teknis lainnya oleh informan.

Gowa, 09/09/ 2017

Informan

  
(ZAHWUDAN)

Peneliti

  
(SYAHRUL)



1 2 0 1 7 1 9 1 4 2 1 2 3 7 6

PEMERINTAH PROVINSI SULAWESI SELATAN  
**DINAS PENANAMAN MODAL DAN PELAYANAN TERPADU SATU PINTU**  
BIDANG PENYELENGGARAAN PELAYANAN PERIZINAN

Nomor : 12190/S.01P/P2T/08/2017  
Lampiran :  
Perihal : Izin Penelitian

Kepada Yth.  
Bupati Gowa

di-  
Tempat

Berdasarkan surat Dekan Fak. Dakwah dan Komunikasi UIN Alauddin Makassar Nomor : B.3584/DU.I/TL.00/III/2017 tanggal 10 Agustus 2017 perihal tersebut diatas, mahasiswa/peneliti dibawah ini:

Nama : **SYAHRUL**  
Nomor Pokok : 50300114009  
Program Studi : PMI-Kessos  
Pekerjaan/Lembaga : Mahasiswa(S1)  
Alamat : Jl. Muh. Yasin Limpo No. 36 Samata, Sungguminasa-Gowa

Bermaksud untuk melakukan penelitian di daerah/kantor saudara dalam rangka penyusunan Skripsi, dengan judul :

**" KESIAPSIAGAAN WARGA TERHADAP ANCAMAN LONGSOR DI DESA BALASSUKA KECAMATAN TOMBOLO PAO KABUPATEN GOWA "**

Yang akan dilaksanakan dari : Tgl. **14 Agustus s/d 14 September 2017**

Sehubungan dengan hal tersebut diatas, pada prinsipnya kami *menyetujui* kegiatan dimaksud dengan ketentuan yang tertera di belakang surat izin penelitian.

Demikian Surat Keterangan ini diberikan agar dipergunakan sebagaimana mestinya.

Diterbitkan di Makassar  
Pada tanggal : 10 Agustus 2017

A.n. GUBERNUR SULAWESI SELATAN  
KEPALA DINAS PENANAMAN MODAL DAN PELAYANAN TERPADU SATU  
PINTU PROVINSI SULAWESI SELATAN  
Selaku Administrator Pelayanan Perizinan Terpadu



**A.M. YAMIN, SE., MS.**  
Pangkat : Pembina Utama Madya  
Nip : 19610513 199002 1 002

Tembusan Yth  
1. Dekan Fak. Dakwah dan Komunikasi UIN Alauddin Makassar di Makassar,  
2. Peninggal.

SIMAP PTSP 10-08-2017



Jl. Bougenville No.5 Telp. (0411) 441077 Fax. (0411) 448936  
Website : <http://p2tbkpmd.sulselprov.go.id> Email : [p2t\\_prov.sulsel@yahoo.com](mailto:p2t_prov.sulsel@yahoo.com)  
Makassar 90222



## RIWAYAT HIDUP



**SYAHRUL**, lahir di Dusun Lembang Teko Kabupaten Gowa pada tanggal 13 Maret 1995, anak kedua dari 4 bersaudara, dari pasangan Ayahanda Zainuddin dan Ibunda Ramlah. Penulis masuk Sekolah Dasar Negeri Lembang Teko Kecamatan Tombolo Pao Kabupaten Gowa pada tahun 2001 dan tamat tahun 2007. Di tahun 2007, Penulis melanjutkan pendidikan pada Sekolah Menengah Pertama (SMP) Negeri 1 Sinjai Barat. Pada tahun yang sama, Penulis melanjutkan Pendidikan pada Sekolah Menengah Atas (SMA) Negeri 1 Sinjai Barat Kabupaten Sinjai dan tamat tahun 2013.

Kemudian pada tahun 2014 Penulis melanjutkan Pendidikan di Perguruan Tinggi Negeri pada Program Strata Satu (S1) di Program Studi Pengembangan Masyarakat Islam Kons. Kesejahteraan Sosial, Fakultas Dakwah dan Komunikasi UIN Alauddin Makassar. Beberapa organisasi pernah dimasuki oleh penulis diantaranya UKM Taekwondo dan Himpunan Mahasiswa Jurusan. Penulis juga menjadi anggota Tagana Kompi UIN serta sering aktif diberbagai kegiatan Tagana yang dilaksanakan pada Dinas Sosial Provinsi. Untuk memperoleh gelar Sarjana Sosial penulis menyelesaikan Skripsi dengan judul “Kesiapsiagaan Warga Terhadap Bencana Longsor Di Desa Balassuka Kecamatan Tombolo Pao Kabupaten Gowa”.

