

**ANALISIS POTENSI BAHAYA TANAH LONGSOR DAN  
UPAYA MITIGASI BENCANANYA DI  
KECAMATAN TINGGIMONCONG KABUPATEN GOWA**



**Skripsi**

Diajukan untuk Memenuhi Salah Satu Syarat Meraih Gelar  
Sarjana Teknik Jurusan Teknik Perencanaan Wilayah dan Kota  
pada Fakultas Sains dan Teknologi  
UIN Alauddin Makassar

Oleh

**HARYANTI TAHIR**


NIM. 60800115058

**JURUSAN TEKNIK PERENCANAAN WILAYAH DAN KOTA  
FAKULTAS SAINS DAN TEKNOLOGI  
UIN ALAUDDIN MAKASSAR  
2019**

## PERNYATAAN KEASLIAN SKRIPSI

Dengan penuh kesadaran, penyusun yang bertanda tangan di bawah ini menyatakan bahwa skripsi ini benar adalah hasil karya penyusun sendiri. Jika di kemudian hari terbukti bahwa ia merupakan duplikat, tiruan, plagiat, atau dibuat oleh orang lain, sebagian atau seluruhnya, maka skripsi dan gelar yang diperoleh karenanya batal demi hukum.

Samata-Gowa, 20 November 2019  
Penyusun,



Haryanti Tahir  
608001115058

UNIVERSITAS ISLAM NEGERI  
ALAUDDIN  
MAKASSAR

## PERSETUJUAN SKRIPSI

Judul Skripsi : Analisis Potensi Bahaya Tanah Longsor dan Upaya Mitigasi Bencananya di Kecamatan Tinggimoncong Kabupaten Gowa  
Nama Mahasiswa : Haryanti Tahir  
NIM : 60800115058  
Jurusan : Teknik Perencanaan Wilayah dan Kota  
Fakultas : Sains dan Teknologi

Disetujui Komisi Pembimbing

Pembimbing I

Pembimbing II




Dr. Ir. Hamid Umar, M.S




Abd. Azis Hatuina, S.T., M.T

Mengetahui

 Dekan Fakultas Sains dan Teknologi  
UIN Alauddin Makassar

Ketua Jurusan Teknik Perencanaan  
wilayah dan kota

  
Prof. Dr. Muh. Halifah Mustami, M.Pd  
NIP. 19710412 200003 100 1

  
A. Ichham Ap, S.T., M.Si  
NIP. 1976100 7200912 1 002

## PENGESAHAN SKRIPSI


Skripsi yang berjudul, “Analisis Potensi Bahaya Tanah Longsor dan Upaya Mitigasi Bencananya di Kecamatan Tinggimoncong Kabupaten Gowa ” yang disusun oleh Haryanti Tahir, NIM: 60800115058, mahasiswa Jurusan Teknik Perencanaan Wilayah dan Kota pada Fakultas Sains dan Teknologi UIN Alauddin Makassar, telah diuji dan dipertahankan dalam sidang *munaqasyah* yang diselenggarakan pada hari Selasa, tanggal 29 Oktober 2019, dinyatakan telah dapat diterima sebagai salah satu syarat untuk memperoleh gelar Sarjana Perencanaan Wilayah Kota dalam Ilmu Teknik Perencanaan Wilayah dan Kota, Jurusan Teknik Perencanaan Wilayah dan Kota.

Makassar, November 2019

### DEWAN PENGUJI:

Ketua	: Prof. Dr. Muh. Halifah Mustami, M.Pd	(.....)
Sekretaris	: Risnawati K, S.T., M.Si.	(.....)
Munaqisy I	: A. Idham Ap, S.T., M.Si.	(.....)
Munaqisy II	: Dr. Muh. Thahir Maloko, M.Hi	(.....)
Pembimbing I	: Dr. Ir. Hamid Umar, M.S	(.....)
Pembimbing II	: Abd. Azis Hatuina, S.T., M.T.	(.....)

Diketahui oleh:  
Dekan Fakultas Sains dan Teknologi  
UIN Alauddin Makassar,

  
Prof. Dr. Muh. Halifah Mustami, M.Pd  
NIP. 19710412200003 100 1

## KATA PENGANTAR



*Assalamu Alaikum Wr. Wb.*

Alhamdulillah Robbil Alaamiin, segala puji bagi Allah swt, Tuhan semesta alam atas segala limpahan rahmat, hidayah dan karuniaNya yang senantiasa memudahkan dan membimbing langkah penulis agar mampu menyelesaikan skripsi ini sebagai salah satu syarat tugas akhir pada jenjang studi Strata Satu (S1) Program Studi Perencanaan Wilayah dan Kota di Fakultas Sains dan Teknologi Universitas Islam Negeri Alauddin Makassar yang berjudul ***“Analisis Potensi Bahaya Tanah Longsor dan Upaya Mitigasi Bencananya di Kecamatan Tinggimoncong Kabupaten Gowa”***. Shalawat dan Salam senantiasa tercurah kepada Rasulullah Muhammad SAW, yang selalu menjadi teladan dalam setiap langkah dan perbuatan agar senantiasa berada di jalan kebenaran dan bernilai ibadah di sisi Allah swt.

Segegap kemampuan penulis telah dituangkan dalam penyusunan tugas akhir ini. Namun demikian, penulis sangat menyadari bahwa karya tulis ini masih jauh dari kesempurnaan, sebab kesempurnaan hanyalah milik Allah swt. Oleh karena itu, penulis sebagai manusia dengan fitrah yang lemah dan memiliki keterbatasan, senantiasa mengharapkan adanya berbagai bentuk kritik dan saran demi terciptanya suatu karya yang lebih baik lagi.

Pada kesempatan ini, penulis ingin mengucapkan terima kasih yang tiada terhingga kepada kedua orang tua penulis, Tahir S., dan Ibunda tersayang Kartini

R., yang senantiasa merawat dengan penuh cinta, mendidik dengan penuh ketulusan dan kesabaran, menyayangi sepenuh hati, menasihati dengan cara yang baik dan benar, mendukung setiap langkah penulis, menjadi panutan penulis dalam setiap langkah penulis dan selalu mendoakan yang terbaik dalam segala urusan penulis demi keberhasilan dan kesuksesan penulis. Dalam penyusunan skripsi ini penulis tak lupa menyampaikan penghargaan dan ucapan terima kasih yang sebesar-besarnya kepada :

1. Bapak Prof. Dr. H, Musafir, M.Si selaku Rektor UIN Alauddin Makassar beserta Jajarannya.
2. Bapak Prof. Dr. H. Arifuddin, M. Ag selaku Dekan Fakultas Sains dan Teknologi UIN Alauddin Makassar.
3. Bapak Dr. H. Muhammad Anshar, S.Pt, M.Si selaku Ketua dan Ibu Risma Handayani, S.Ip.,M.Si selaku sekretaris Teknik Perencanaan Wilayah dan Kota UIN Alauddin Makassar.
4. Bapak Dr. Ir. Hamid Umar. M.S dan Bapak Abd. Azis Hatuina, ST.,MT selaku pembimbing 1 dan Pembimbing 2 yang telah membimbing dan memberi nasehat dalam penyelesaian skripsi ini.
5. Bapak A. Idham Ap, ST.,M.Si selaku penguji 1 dan Bapak Dr. Tahir Maloko, M.Hi selaku penguji 2 yang bersedia menguji dengan penuh kesungguhan demi kesempurnaan skripsi ini.
6. Bapak/Ibu Dosen Teknik Perencanaan Wilayah dan Kota yang telah memberikan saran dan dorongan sehingga peneliti dapat menyelesaikan skripsi ini.

7. Bapak/Ibu Pegawai akademik Fakultas Sains dan Teknologi yang senantiasa memberikan pelayanan kepada penulis dalam penyelesaian skripsi ini.
8. Teman-teman mahasiswa Teknik Perencanaan Wilayah dan Kota angkatan 2015 “Predator” yang senantiasa memberi semangat dalam penyelesaian skripsi ini.
9. Teman Seperjuangan sempro Nurfitri Ramadhani, Syauqina Megawati Aulia A, Arni Putri Awaliyah, Nur Faisah, dan Dewi Hardianti Lukman.
10. Special thanks to Rini Fitri Annisa, Rowina Sekar Pratiwi, Rahmiati, Syauqina Megawati Aulia, Resky Ahmad Munarsyah dan Alif Dary Utomo selaku teman yang selalu mendampingi saat mengerjakan skripsi sekaligus teman diskusi.

Akhir kata penulis menyadari bahwa dalam penulisan skripsi ini masih jauh dari kesempurnaan. Karena itu, penulis memohon saran dan kritik yang sifatnya membangun demi kesempurnaannya dan semoga bermanfaat bagi kita semua.

Amiin

Samata, November 2019

**Penulis**

**Haryanti Tahir**

## DAFTAR ISI

<b>LEMBAR JUDUL</b> .....	i
<b>PERNYATAAN KEASLIAN SKRIPSI</b> .....	ii
<b>PERSETUJUAN SKRIPSI</b> .....	iii
<b>PENGESAHAN SKRIPSI</b> .....	iv
<b>KATA PENGANTAR</b> .....	v
<b>DAFTAR ISI</b> .....	viii
<b>DAFTAR TABEL</b> .....	xii
<b>DAFTAR GAMBAR</b> .....	xiii
<b>ABSTRAK</b> .....	xiv
<b>BAB I PENDAHULUAN</b> .....	1
A. Latar Belakang .....	1
B. Rumusan Masalah .....	4
C. Tujuan Penelitian .....	5
D. Manfaat Penelitian .....	5
E. Ruang Lingkup .....	6
1. Ruang Lingkup Wilayah .....	6
2. Ruang Lingkup Materi .....	6
F. Sistematika Pembahasan .....	6
<b>BAB II TINJAUAN PUSTAKA</b> .....	8
A. Tanah Longsor .....	8
B. Penyebab Terjadinya Tanah Longsor .....	8
C. Jenis-jenis Tanah Longsor .....	10
1. Jatuhan .....	11
2. Robohan .....	12
3. Longsoran .....	12
4. Sebaran .....	13
5. Aliran .....	14



D. Dampak Tanah Longsor .....	14
1. Dampak Terhadap Kehidupan .....	14
2. Dampak Terhadap Lingkungan .....	15
E. Klasifikasi Tingkat Kerawanan Longsor .....	15
1. Kerawanan Tinggi .....	16
2. Kerawanan Sedang .....	17
3. Kerawanan Rendah.....	17
F. Parameter-Parameter Longsor .....	17
1. Kemiringan Lereng.....	17
2. Curah Hujan.....	18
3. Jenis Tanah .....	19
4. Batuan.....	19
G. Mitigasi Bencana .....	20
H. Penelitian Terdahulu.....	23
<b>BAB III METODE PENELITIAN .....</b>	<b>28</b>
A. Lokasi Dan Waktu Penelitian .....	28
1. Lokasi Penelitian .....	28
2. Waktu Penelitian .....	28
B. Jenis Dan Sumber Data.....	28
1. Jenis Data.....	28
2. Sumber Data .....	29
C. Metode Pengumpulan Data .....	29
1. Observasi .....	30
2. Dokumentasi.....	30
3. Telaah Pustaka.....	30
4. Wawancara .....	31
D. Variabel Penelitian .....	31
E. Metode Analisis Data .....	32
1. Analisis Kondisi Fisik Dasar .....	32
2. Analisis Superimpose .....	32

3. Analisis Deskriptif Kualitatif .....	39
F. Definisi Operasional .....	41
G. Kerangka Fikir Penelitian.....	44
<b>BAB IV HASIL DAN PEMBAHASAN.....</b>	<b>45</b>
A. Gambaran Umum Kabupaten Gowa.....	45
1. Geografis dan Administrasi Wilayah .....	45
2. Kondisi Fisik Wilayah.....	48
3. History dan Karakteristik Longsor di Kabupaten Gowa ....	51
B. Gambaran Umum Kecamatan Tinggimoncong.....	51
1. Geografis dan Administrasi.....	51
2. Kondisi Fisik Dasar Kecamatan Tinggimoncong.....	55
3. Penggunaan Lahan.....	69
4. Permukiman.....	73
5. History dan Karakteristik Longsor Kecamatan .....	73
C. Analisis Kondisi Fisik Dasar .....	81
1. Analisis Kondisi Topografi dan Kemiringan Lereng .....	81
2. Analisis Curah Hujan .....	82
3. Analisis Jenis Tanah.....	83
4. Analisis Jenis Batuan.....	84
D. Analisis Penggunaan Lahan.....	85
E. Analisis Superimpose .....	93
1. Curah Hujan.....	93
2. Kemiringan Lereng.....	93
3. Jenis Tanah .....	94
4. Jenis Batuan.....	94
5. Penggunaan Lahan.....	94
F. Upaya Mitigasi Bencana.....	101
1. Berdasarkan Tingkat Kerawanan .....	102
2. Berdasarkan Karakteristik Kawasannya.....	105
3. Mitigasi Bencana Pada Kawasan Wisata .....	110

G. Kewajiban Manusia Terhadap Lingkungan Kaitannya dengan Daerah Rawan Longsor .....	115
1. Penyebab Terjadinya Longsor .....	115
2. Solusi Pengelolaan Lingkungan.....	118
<b>BAB V PENUTUP</b> .....	120
A. Kesimpulan.....	120
B. Saran .....	121
<b>DAFTAR PUSTAKA</b> .....	123

## DAFTAR TABEL

<b>Tabel 3.1</b>	Kebutuhan Data dan Sumber Data .....	29
<b>Tabel 3.2</b>	Variabel Penelitian .....	31
<b>Tabel 3.3</b>	Skor Kemiringan Lereng .....	34
<b>Tabel 3.4</b>	Skor Jenis Tanah .....	34
<b>Tabel 3.5</b>	Skor Penggunaan Lahan .....	34
<b>Tabel 3.6</b>	Skor Curah Hujan .....	35
<b>Tabel 3.7</b>	Skor Jenis Batuan .....	35
<b>Tabel 3.8</b>	Klasifikasi Tingkat Bahaya Longsor .....	36
<b>Tabel 3.9</b>	Rincian Teknik Penelitian .....	40
<b>Tabel 4.1</b>	Administrasi Kabupaten Gowa.....	46
<b>Tabel 4.2</b>	Data Kejadian Tanah Longsor di Kabupaten Gowa Tahun 2019	51
<b>Tabel 4.3</b>	Administrasi Kecamatan Tinggimoncong .....	52
<b>Tabel 4.4</b>	Topografi/Ketinggian di Kecamatan Tinggimoncong .....	55
<b>Tabel 4.5</b>	Kemiringan Lereng Kecamatan Tinggimoncong .....	57
<b>Tabel 4.6</b>	Jenis Tanah Kecamatan Tinggimoncong .....	59
<b>Tabel 4.7</b>	Jenis Batuan Kecamatan Tinggimoncong .....	60
<b>Tabel 4.8</b>	Curah Hujan Kecamatan Tinggimoncong.....	62
<b>Tabel 4.9</b>	Penggunaan Lahan Kecamatan Tinggimoncong.....	69
<b>Tabel 4.10</b>	Data Kejadian Tanah Longsor di Kecamatan Tinggimoncong ...	79
<b>Tabel 4.11</b>	Analisis Kondisi Kemiringan Lereng.....	82
<b>Tabel 4.12</b>	Analisis Kondisi Topografi .....	82
<b>Tabel 4.13</b>	Analisis Curah Hujan .....	83
<b>Tabel 4.14</b>	Analisis Jenis Tanah.....	84
<b>Tabel 4.15</b>	Analisis Jenis Batuan.....	85
<b>Tabel 4.16</b>	Luasan Tingkat Kerawanan Longsor di Kecamatan .....	99
<b>Tabel 4.17</b>	Arahan Mitigasi Bencana Berdasarkan Tingkat Kerawanan dan Penggunaan Lahan.....	105

## DAFTAR GAMBAR

<b>Gambar 2.1</b>	Skema Jenis-jenis tanah longsor .....	14
<b>Gambar 3.1</b>	Proses Overlay Pada Analisis Keruangan .....	37
<b>Gambar 3.2</b>	Proses Overlay Peta Kerawanan Longsor.....	38
<b>Gambar 3.3</b>	Kerangka Pikir .....	44
<b>Gambar 4.1</b>	Peta Administrasi Kabupaten Gowa.....	47
<b>Gambar 4.2</b>	Peta Administrasi Kecamatan Tinggimoncong .....	54
<b>Gambar 4.3</b>	Peta Topografi Kecamatan Tinggimoncong.....	64
<b>Gambar 4.4</b>	Peta Kemiringan Lereng Kecamatan Tinggimoncong .....	65
<b>Gambar 4.5</b>	Peta Jenis Tanah Kecamatan Tinggimoncong.....	66
<b>Gambar 4.6</b>	Peta Jenis Batuan Kecamatan Tinggimoncong.....	67
<b>Gambar 4.7</b>	Peta Curah Hujan Kecamatan Tinggimoncong .....	68
<b>Gambar 4.8</b>	Peta Penggunaan Lahan Kecamatan Tinggimoncong .....	71
<b>Gambar 4.9</b>	Peta Citra Kecamatan Tinggimoncong .....	72
<b>Gambar 4.10</b>	Jembatan di Desa Parigi.....	74
<b>Gambar 4.11</b>	Kerusakan Rumah di Kelurahan Garassi .....	75
<b>Gambar 4.12</b>	Kerusakan Jembatan di Kelurahan Gantarang.....	75
<b>Gambar 4.13</b>	Kerusakan Rumah di Kelurahan Malino .....	76
<b>Gambar 4.14</b>	Kerusakan Rumah di Kelurahan Pattapang .....	77
<b>Gambar 4.15</b>	Kerusakan Sawah di Kelurahan Buluttana .....	77
<b>Gambar 4.16</b>	Kerusakan Jalan di Kelurahan Bontolerung .....	78
<b>Gambar 4.17</b>	Peta Kejadian Longsor di Kecamatan Tinggimoncong .....	80
<b>Gambar 4.18</b>	Peta Analisis Kerawanan Topografi .....	87
<b>Gambar 4.19</b>	Peta Analisis Kerawanan Kemiringan Lereng.....	88
<b>Gambar 4.20</b>	Peta Analisis Kerawanan Jenis Tanah .....	89
<b>Gambar 4.21</b>	Peta Analisis Kerawanan Jenis Batuan.....	90
<b>Gambar 4.22</b>	Peta Analisis Kerawanan Curah Hujan.....	91
<b>Gambar 4.23</b>	Peta Analisis Kerawanan Penggunaan Lahan.....	92
<b>Gambar 4.24</b>	Peta Tingkat Kerawanan Tanah Longsor .....	100
<b>Gambar 4.25</b>	Siklus Pengelolaan Kebencanaan .....	113

**ABSTRAK**

Nama Penyusun : Haryanti Tahir  
Nim : 60800115058  
Judul Skripsi : Analisis Potensi Bahaya Tanah Longsor dan Upaya Mitigasi Bencananya di Kecamatan Tinggimoncong Kabupaten Gowa  
Pembimbing : 1. Dr. Ir. Hamid Umar, M.S  
2. Abd. Azis Hatuina, S.T., M.T.

---

Bencana Tanah Longsor merupakan salah satu bencana yang sering terjadi di beberapa kecamatan di kabupaten gowa, terutama di Kecamatan Tinggimoncong, maka dari itu perlu adanya mitigasi terkait bencana tanah longsor di lokasi penelitian. Tujuan penelitian menganalisis tingkat kerawanan bahaya tanah longsor dan mengetahui upaya mitigasi bencana yang dilakukan di Kecamatan Tinggimoncong. Metode yang digunakan adalah pendekatan kuantitatif dan kualitatif dengan menggunakan analisis kondisi fisik dasar, analisis skoring dan analisis deskriptif. Hasil penelitian menunjukkan tingkat kerawanan bencana tanah longsor Kecamatan Tinggimoncong di bagi menjadi 3 yaitu : Tingkat Kerawanan Tinggi dengan luas wilayah 5.080 Ha atau 35,56%, Tingkat Kerawanan Sedang dengan luas wilayah 9.090 Ha atau 63,62%, dan Tingkat Kerawanan Rendah dengan luas wilayah 170 Ha atau 0,82%. sedangkan upaya mitigasi bencananya ada struktural dan non struktural. Dimana untuk strukturalnya sendiri yaitu secara teknis dan vegetatif sedangkan non struktural yaitu pembuatan peta-peta rawan longsor dan sosialisasi terkait mitigasi bencana.

Kata Kunci : tanah longsor, mitigasi bencan

## **BAB I PENDAHULUAN**

### ***A. Latar Belakang***

Bencana merupakan suatu peristiwa yang mengancam dan mengganggu kehidupan dan penghidupan masyarakat yang disebabkan, baik oleh faktor alam dan/atau faktor nonalam maupun faktor manusia sehingga mengakibatkan timbulnya korban jiwa manusia, kerusakan lingkungan, kerugian harta benda, dan dampak psikologis. Bencana tidak terjadi begitu saja, namun ada faktor kesalahan dan kelalaian manusia dalam mengantisipasi alam dan kemungkinan bencana yang dapat menyimpannya.

Bencana dalam kenyataan keseharian menyebabkan, 1) berubahnya pola-pola kehidupan dari kondisi normal, 2) merugikan harta benda dan jiwa manusia, 3) merusak struktur sosial komunitas, 4) memunculkan lonjakan kebutuhan pribadi atau komunitas. Oleh karena itu bencana cenderung terjadi pada komunitas yang rentan, dan akan membuat komunitas semakin rentan. (Setyowati, 2010:10).

Tanah Longsor merupakan salah satu jenis gerakan massa tanah atau batuan, ataupun percampuran keduanya, menuruni atau keluar lereng akibat terganggunya kestabilan tanah atau batuan penyusun lereng. Risiko bencana tanah longsor di Indonesia didominasi oleh kategori sedang hingga tinggi. Risiko tanah longsor tinggi didominasi oleh Pulau Sulawesi, Maluku Utara dan Irian. Lokasi yang memiliki risiko tinggi adalah di daerah perbukitan hingga pegunungan. Pulau Jawa, Bali, dan Nusa Tenggara memiliki risiko

bencana longsor sedang. Pulau Sumatera secara umum memiliki risiko longsor rendah hingga sedang (Rijanta, 2016 : 24)

Penyebab tanah longsor selain dari ulah manusia juga karena factor alam yaitu hujan. Ada dua hal penyebab tanah longsor yang berkaitan dengan hujan, yakni hujan berintensitas tinggi dalam waktu singkat dan menerpa daerah yang kondisi tanahnya labil. Tanah kering ini menjadi labil dan mudah longsor saat terjadi hujan. Kondisi lain adalah akumulasi curah hujan di musim hujan pada tebing terjal yang menyebabkannya runtuh. Tanah longsor ini cukup berbahaya dan dapat mengakibatkan korban jiwa tidak sedikit (Kusnoto, 2008:3).

Adapun faktor lain seperti kelerengan, jenis batuan, penggunaan lahan, infrastruktur dan kepadatan pemukiman merupakan beberapa parameter yang digunakan untuk mengetahui kerentanan suatu daerah terhadap tanah longsor. Dalam hubungan ini, dapat dilihat pada firman Allah dalam QS al-Baqarah/ 2: 11.

وَإِذَا قِيلَ لَهُمْ لَا تُفْسِدُوا فِي الْأَرْضِ قَالُوا إِنَّمَا نَحْنُ مُصْلِحُونَ

Terjemahnya :

“Janganlah membuat kerusakan di muka bumi”, mereka menjawab:  
 “Sesungguhnya kami orang-orang yang mengadakan perbaikan”.  
 (Kementrian Agama,2012)

QS ar-Rum/30 : 41

ظَهَرَ الْفَسَادُ فِي الْبَرِّ وَالْبَحْرِ بِمَا كَسَبَتْ أَيْدِي النَّاسِ لِيُذِيقَهُمْ بَعْضَ الَّذِي عَمِلُوا لَعَلَّهُمْ يَرْجِعُونَ

Terjemahnya :

Telah nampak kerusakan di darat dan di laut disebabkan karena perbuatan tangan manusia, supaya Allah merasakan kepada mereka



sebahagian dari (akibat) perbuatan mereka, agar mereka kembali (ke jalan yang benar). (Kementrian Agama,2012)

Dari ayat tersebut ada dua hal pokok yang menjadi dasar pandangan Islam dalam kerusakan lingkungan. Pertama, Islam menyadari bahwa telah dan akan terjadi kerusakan lingkungan baik di daratan dan lautan yang berakibat pada turunnya kualitas lingkungan tersebut dalam mendukung hajat hidup manusia. Kedua, Islam memandang manusia sebagai penyebab utama kerusakan dan sekaligus pencegah terjadinya kerusakan tersebut. Untuk itu, ajaran Islam secara tegas mengajak manusia memakmurkan bumi dan sekaligus secara tegas melarang manusia membuat kerusakan di bumi.

Kabupaten Gowa termasuk wilayah yang memiliki beberapa daerah yang berpotensi longsor dan cukup berbahaya. Hal ini ditunjukkan dengan adanya data dari Dinas Badan Penanggulangan Bencana Daerah Kabupaten Gowa yaitu pernah terjadi bencana tanah longsor di Kecamatan Bungaya sebanyak 5 kejadian, Kecamatan Parangloe 2 kejadian, Kecamatan Tombolo Pao 4 kejadian, Kecamatan Manuju 4 kejadian, Kecamatan Tompobulu 1 kejadian, Kecamatan Parigi 3 kejadian, Kecamatan Tinggimoncong 7 kejadian, Kecamatan Biringbulu 5 kejadian dan Kecamatan Bontolempangan sebanyak 2 kejadian.

Kecamatan yang memiliki potensi bencana longsor cukup tinggi adalah di Kecamatan Tinggimoncong dilihat dari banyaknya jumlah kejadian. Setiap tahun terjadi longsor ketika musim hujan tiba, khususnya pada bulan desember dengan curah hujan yang cukup tinggi, tetapi beberapa wilayah

juga sering terjadi longsor. Menurut data dari BPBD Kabupaten Gowa tahun 2019, Kecamatan Bungaya, Kecamatan Parangloe, Kecamatan Tombolo Pao, Kecamatan Manuju, Kecamatan Tompobulu, Kecamatan Parigi, Kecamatan Biringbulu dan Kecamatan Bontolempangan merupakan 9 kecamatan di Kabupaten Gowa yang sering mengalami bencana tanah longsor. Kejadian tersebut menyebabkan beberapa rumah warga mengalami kerusakan dan kerugian materi (Data Rekapitulasi Bencana BPBD Kabupaten Gowa, 2018).

Daerah Kecamatan Tinggimoncong Kabupaten Gowa merupakan daerah yang memiliki lereng yang bervariasi dari kemiringan lereng 0-15% sampai >30%. Curah hujan pada daerah penelitian juga cukup tinggi setiap tahunnya yaitu sekitar 3000 mm/tahun. Melihat latar belakang di atas, maka perlu adanya sebuah upaya identifikasi daerah yang berpotensi terjadi bahaya tanah longsor agar dapat meminimalisasi kerugian yang ditimbulkannya, maka penulis mengambil judul : ***“Analisis Potensi Bahaya Tanah Longsor dan Upaya Mitigasi Bencananya di Kecamatan Tinggimoncong Kabupaten Gowa”***.

## **B. Rumusan Masalah**

Dari penjabaran mengenai latar belakang diatas, maka penulis mngambil beberapa rumusan masalah, diantaranya:

1. Bagaimana tingkat kerawanan bahaya tanah longsor di Kecamatan Tinggimoncong ?
2. Bagaimana upaya mitigasi bencana tanah longsor di Kecamatan Tinggimoncong ?

### **C. Tujuan Penelitian**

Adapun tujuan penelitian ini adalah:

1. Menganalisis tingkat kerawanan bahaya tanah longsor di Kecamatan Tinggimoncong.
2. Mengetahui upaya mitigasi bencana tanah longsor yang dilakukan di Kecamatan Tinggimoncong.

### **D. Manfaat Penelitian**

Manfaat yang ingin di capai dari penelitian dengan judul Analisis Potensi Tanah Longsor dan Upaya Teknis Mitigasinya di Kecamatan Tinggimoncong Kabupaten Gowa adalah sebagai berikut :

1. Manfaat Teoritis
  - a. Dapat dijadikan sebagai dasar penelitian selanjutnya.
  - b. Dapat memberikan sumbangan perkembangan ilmu pengetahuan khususnya dalam bidang geomorfologi dan kebencanaan.
2. Manfaat Praktis
  - a. Memberikan peringatan dini terhadap kemungkinan terjadinya tanah longsor sehingga dapat mengurangi jumlah korban jiwa dan kerugian materi yang ditimbulkan.
  - b. Pengetahuan bagi Pemerintah Kabupaten Gowa dan masyarakat bagaimana pentingnya pencegahan daripada pemulihan.

## **E. Ruang Lingkup Penelitian**

### **1. Ruang Lingkup Wilayah**

Penelitian ini dilakukan di daerah pegunungan Kabupaten Gowa berfokus pada daerah yg berpotensi terdampak tanah longsor tepatnya di seluruh wilayah administratif Kecamatan Tinggimoncong.

### **2. Ruang Lingkup Materi**

Penelitian ini membahas mengenai kemiringan lereng, tekstur tanah, penggunaan lahan, intensitas curah hujan, pelapukan batuan, struktur pelapisan batuan, bentuk lereng, dan kerapatan vegetasi yang kemudian di analisis untuk mendapatkan peta potensi tanah longsor menggunakan analisis skoring/pembobotan yang menghasilkan klasifikasi tingkat bahayanya yang terbagi menjadi beberapa tingkatan yaitu rendah, sedang, dan tinggi. Kemudian membahas bagaimana upaya teknis mitigasinya menggunakan analisis deskriptif.

## **F. Sistematika Pembahasan**

### **BAB I PENDAHULUAN**

Bab ini akan membahas mengenai latar belakang, rumusan masalah, tujuan penelitian, manfaat penelitian, ruang lingkup penelitian dan sistematika pembahasan.

### **BAB II TINJAUAN PUSTAKA**

Bab ini akan membahas mengenai rujukan teori dan materi yang berhubungan / memperkuat pengambilan keputusan / interpretasi

dan identifikasi terhadap data dan acuan terdahulu yang relevan yang didapatkan melalui studi pustaka.

### **BAB III METODE PENELITIAN**

Bab ini akan membahas mengenai lokasi dan waktu penelitian, jenis dan sumber data, metode pengumpulan data, variabel penelitian, metode pengolahan dan analisis data dan diagram alur penelitian.

### **BAB IV HASIL PENELITIAN DAN PEMBAHASAN**

Terdiri dari Gambaran umum Kabupaten Gowa, Gambaran umum Kecamatan Tinggimoncong, Analisis Kondisi fisik dasar, Analisis Superimpose, Mitigasi bencana berdasarkan arahan peruntukan ruang dan karakteristik Kawasan di Kecamatan Tinggimoncong, serta mengaitkan fungsi manusia sebagai umat beragama kaitannya dengan hasil penelitian daerah rawan longsor di Kecamatan Tinggimoncong.

### **BAB V PENUTUP**

Pada bab ini menjelaskan mengenai kesimpulan hasil kajian atau penelitian Kecamatan Tinggimoncong berbasis mitigasi. Serta saran-saran kepada pemerintah sebagai bahan masukan dalam mengelola Kecamatan Tinggimoncong. Dan saran kepada peneliti selanjutnya khususnya yang mengambil judul seperti ini.

## **BAB II**

### **TINJAUAN PUSTAKA**

#### ***A. Tanah Longsor***

Gerakan tanah atau lebih dikenal dengan istilah tanah longsor adalah proses gangguan keseimbangan lereng yang menyebabkan bergerak massa tanah dan batuan ke tempat yang lebih rendah. Gaya yang menahan massa tanah di sepanjang lereng tersebut dipengaruhi oleh sifat fisik tanah dan sudut dalam tahanan geser tanah yang bekerja disepanjang lereng. Perubahan gaya-gaya tersebut ditimbulkan oleh pengaruh perubahan alam maupun tindakan manusia. Perubahan kondisi alam dapat diakibatkan oleh gempa bumi, erosi, kelembaban lereng karena penyerapan air hujan dan perubahan aliran permukaan. Pengaruh manusia terhadap perubahan gaya-gaya antara lain adalah penambahan beban pada lereng dan tepi lereng, penggalian tanah di tepi lereng, dan penajaman sudut lereng. Tekanan jumlah penduduk yang banyak menempati tanah-tanah berlereng sangat berpengaruh terhadap peningkatan risiko longsor (Djati, 2016 : 67).

#### ***B. Penyebab Terjadinya Tanah Longsor***

Menurut Nandi (2007:6) gejala umum tanah longsor ditandai dengan munculnya retakan-retakan di lereng yang sejajar dengan arah tebing, biasanya terjadi setelah hujan, munculnya mata air baru secara tiba-tiba dan tebing rapuh serta kerikil mulai berjatuh. Faktor lainnya adalah sebagai berikut :

## 1. Hujan

Musim kering yang panjang akan menyebabkan terjadinya penguapan air di permukaan tanah dalam jumlah besar. Hal ini mengakibatkan mulculnya pori-pori tanah hingga terjadi retakan dan merekahnya tanah ke permukaan. Ketika hujan, air akan menyusup kebagian yang retak sehingga tanah dengan cepat mengembang kembali.

Pada awal musim hujan, intensitas hujan yang tinggi biasanya sering terjadi, sehingga kandungan air pada tanah menjadi jenuh dalam waktu yang singkat. Hujan lebat pada awal musim dapat menimbulkan longsor karena melalui tanah yang merekah air akan masuk dan terakumulasi dibagian dasar lereng, sehingga menimbulkan gerakan lateral.

## 2. Lereng Terjal

Lereng atau tebing yang terjal akan memperbesar gaya pendorong. Lereng yang terjal terbentuk karena pengikisan air sungai, mata air, air laut, dan angin. Kebanyakan sudut lereng yang menyebabkan longsor adalah  $180^\circ$  apabila ujung lerengnya terjal dan bidang longsornya datar.

## 3. Tanah yang Kurang Padat dan Tebal

Jenis tanah yang kurang padat adalah tanah lempung atau tanah liat dengan ketebalan lebih dari 2,5 m dari sudut lereng lebih dari  $22^\circ$ . Tanah jenis ini memiliki potensi untuk terjadinya tanah longsor terutama bila terjadi hujan. Selain itu tanah ini sangat rentan terhadap pergerakan tanah karena menjadi lembek terkena air dan pecah ketika hawa terlalu panas.

#### 4. Batuan yang Kurang Kuat

Batuan endapan gunung api dan sedimen berukuran pasir dan campuran antara kerikil, pasir dan lempung umumnya kurang kuat. Batuan tersebut akan mudah menjadi tanah apabila mengalami proses pelapukan dan umumnya rentan terhadap tanah longsor bila terdapat pada lereng yang terjal.

#### 5. Jenis Tanah Lahan

Tanah longsor banyak terjadi di daerah lahan persawahan, perladangan dan adanya genangan air di lereng yang terjal. Pada lahan persawahan akarnya kurang kuat untuk mengikat butir tanah yang membuat tanah menjadi lembek dan jenuh dengan air sehingga mudah longsor. Sedangkan untuk daerah perladangan penyebabnya adalah karena akar pohonnya tidak dapat menembus bidang longsor yang dalam dan umumnya terjadi di daerah longsor lama.

#### 6. Getaran

Getaran yang terjadi biasanya diakibatkan oleh gempa bumi, ledakan, getaran mesin dan getaran lalu lintas kendaraan. Akibat yang ditimbulkan adalah tanah, badan jalan, lantai dan dinding rumah menjadi retak.

### ***C. Jenis-Jenis Tanah Longsor***

Menurut (Cruden dan Varnes 1992, dalam Hary, 2006:15) tanah longsor dikelompokkan menjadi jatuhan, robohan, longsor, sebaran dan aliran. Masing-masing tipe terjadi pada medan dengan karakteristik yang



berbeda satu dengan yang lain, hal ini karena bencana gerakan tanah disebabkan oleh banyak faktor.

#### 1. Jatuhan (*falls*)

Jatuhan (*falls*) adalah gerakan jatuh material pembentuk lereng (tanah atau batuan) di udara dengan atau tanpa adanya interaksi antara bagian-bagian material yang longsor. Jatuhan terjadi tanpa adanya bidang longsor, dan banyak terjadi pada lereng terjal atau tegak yang terdiri dari batuan yang mempunyai bidang-bidang tidak menerus (diskontinuitas). Jatuhan pada tanah biasanya terjadi bila material mudah tererosi terletak di atas tanah yang lebih tahan erosi, contohnya jika lapisan pasir bersih atau lanau berada di atas lapisan lempung *overconsolidated* (Bazett et al, 1961; Skempton dan LaRochelle 1965).

Jatuhan adalah satu dari mekanisme erosi utama dari lempung *overconsolidated* tinggi (*heavily overconsolidated*). Longsoran pada jenis lempung ini terjadi bila air hujan mengisi retakan di puncak dari lereng terjal. Jatuhan yang disebabkan oleh retakan yang dalam umumnya runtuh miring ke belakang, sedangkan untuk retakan yang dangkal runtuhnya ke depan. Jatuhan batuan dapat terjadi pada semua jenis batuan dan umumnya terjadi akibat oleh pelapukan, perubahan temperatur, tekanan air atau penggalian/penggerusan bagian bawah lereng. Jatuhan terjadi di sepanjang kekar, bidang dasar, atau zona patahan lokal.

## 2. Robohan (*topples*)

Robohan (*topples*) adalah gerakan material robohan dan biasanya terjadi pada lereng batuan yang sangat terjal sampai tegak yang mempunyai bidang- bidang ketidakterusan yang relatif vertikal. Tipe gerakan hampir sama dengan jatuhnya, hanya gerakan batuan longsor adalah mengguling hingga roboh, yang berakibat batuan lepas dari permukaan lerengnya. Faktor utama yang menyebabkan robohan, adalah seperti halnya kejadian jatuhnya batuan, yaitu yang mengisi retakan.

## 3. Longsoran (*slides*)

Longsoran (*slides*) adalah gerakan material pembentuk lereng yang diakibatkan oleh terjadinya kegagalan geser, di sepanjang satu atau lebih bidang longsor. Massa tanah yang bergerak bisa menyatu atau terpecah-pecah.

Perpindahan material total sebelum longsoran bergantung pada besarnya regangan untuk mencapai kuat geser puncaknya dan pada tebal zona longsonya. Perpindahan total lebih kecil pada lempung *normally consolidated* daripada lempung kaku *overconsolidated*.

Berdasarkan geometri bidang gelincirannya, longsoran dibedakan dalam dua jenis yaitu: (Hary, 2006:21) :

- a. Longsoran dengan bidang longsor lengkung atau longsoran rotasional (*rotational slides*).

Longsoran rotasional (*rotational slides*) mempunyai bidang longsor melengkung ke atas, dan sering terjadi pada massa tanah yang bergerak dalam satu kesatuan. Longsoran rotasional murni (*slump*) terjadi pada material yang relatif homogen seperti timbunan buatan (tanggul).

- b. Longsoran dengan bidang gelincir dasar atau longsoran translasional (*translational slides*).

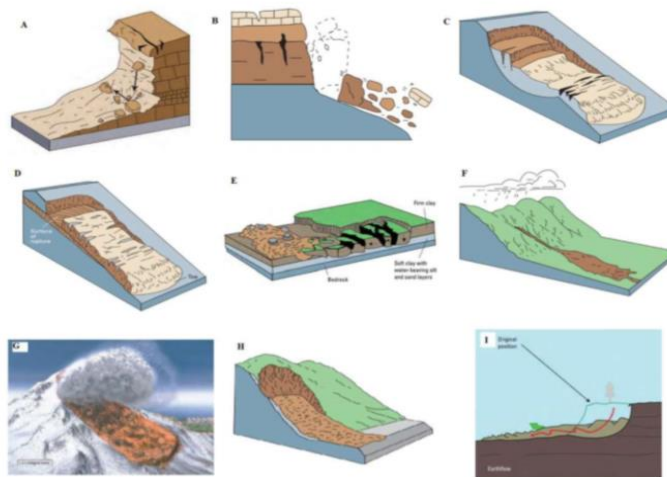
Longsoran translasional merupakan gerakan di sepanjang diskontinuitas atau bidang lemah yang secara pendekatan sejajar dengan permukaan lereng, sehingga gerakan tanah secara translasi. Dalam tanah lempung, translasi terjadi di sepanjang lapisan tipis pasir atau lanau, khususnya bila bidang lemah tersebut sejajar dengan lereng yang ada. Longsoran translasi lempung yang mengandung lapisan pasir atau lanau, dapat disebabkan oleh tekanan air pori yang tinggi dalam pasir atau lanau tersebut.

#### 4. Sebaran (*spreads*)

Sebaran yang termasuk longsoran translasional juga disebut sebaran lateral (*lateral spreading*), adalah kombinasi dari meluasnya massa tanah dan turunnya massa batuan terpecah-pecah ke dalam material lunak di bawahnya (Cruden dan Varnes, 1992 dalam Hary, 2006). Permukaan bidang longsor tidak berada di lokasi terjadinya geseran terkuat.

## 5. Aliran (*flows*)

Aliran (*flows*) adalah gerakan hancuran material ke bawah lereng dan mengalir seperti cairan kental. Aliran sering terjadi dalam bidang geser relatif sempit. Material yang terbawa oleh aliran dapat terdiri dari berbagai macam pertikel tanah (termasuk batu-batu besar), kayu-kayu, ranting dan lain-lain.



**Gambar 2.1** Skema Jenis-Jenis Tanah Longsor

(Sumber : Permen PU No.22 Tahun 2007)

### D. Dampak Tanah Longsor

Menurut Nandi (2007:17) banyak dampak yang ditimbulkan akibat terjadinya tanah longsor baik dampak terhadap kehidupan manusia, hewan dan tumbuhan maupun dampak terhadap keseimbangan lingkungan.

#### 1. Dampak Terhadap Kehidupan

Terjadinya bencana tanah longsor memiliki dampak yang sangat besar terhadap kehidupan, khususnya manusia. Bila tanah longsor itu terjadi pada wilayah yang memiliki kepadatan penduduk yang tinggi,

maka korban jiwa yang ditimbulkan akan sangat besar, terutama bencana tanah longsor itu terjadi secara tiba-tiba tanpa diawali adanya tanda-tanda akan terjadinya tanah longsor.

Adapun dampak yang ditimbulkan dengan terjadinya tanah longsor terhadap kehidupan adalah sebagai berikut.

- a. Bencana longsor banyak menelan korban jiwa.
- b. Terjadinya kerusakan infrastruktur publik seperti jalan, jembatan dan sebagainya.
- c. Kerusakan bangunan seperti Gedung perkantoran dan perumahan penduduk serta sarana peribadatan.
- d. Menghambat proses aktivitas manusia dan merugikan baik masyarakat yang terdapat di sekitar bencana maupun pemerintah.

## 2. Dampak Terhadap Lingkungan

Adapun dampak yang ditimbulkan terhadap lingkungan akibat terjadinya tanah longsor adalah sebagai berikut:

- a. Terjadinya kerusakan lahan.
- b. Hilangnya vegetasi penutup lahan.
- c. Terganggunya keseimbangan ekosistem.
- d. Lahan menjadi kritis sehingga cadangan air bawah tanah menipis.
- e. Terjadinya tanah longsor dapat menutup lahan yang lain seperti sawah, kebun dan lahan produktif lainnya.

### **E. *Klasifikasi Tingkat Kerawanan Longsor***

Menurut peraturan Menteri pekerjaan umum No. 22/PRT/M/2007 tentang pedoman penataan ruang kawasan rawan bencana longsor, agar dalam penentuan struktur ruang, pola ruang, serta jenis dan intensitas kegiatannya dilakukan secara tepat, maka pada setiap tipe zona berpotensi longsor, ditetapkan klasifikasinya, yakni pengelompokan tipe-tipe zona berpotensi longsor ke dalam tingkat kerawanannya.

Tingkat kerawanan sendiri adalah ukuran yang menyatakan besar kecilnya kemungkinan suatu zona berpotensi longsor mengalami bencana longsor, serta kemungkinan besarnya korban dan kerugian apabila terjadi bencana longsor yang diukur berdasarkan indicator-indikator tingkat kerawanan fisik alami dan tingkat kerawanan karena aktifitas manusia atau tingkat risiko.

Untuk mengukur tingkat kerawanan tersebut dilakukan kajian-kajian terhadap factor-faktor fisik alami seperti kemiringan lereng, karakteristik tanah (*soil*) dan lapisan batuan (litosfir), struktur geologi, curah hujan, dan hidrologi lereng; serta factor-faktor aktifitas manusianya sendiri seperti kepadatan penduduk, jenis kegiatan dan intensitas penggunaan lahan/lereng, dan kesiapan pemerintah daerah dan masyarakat dalam mengantisipasi bencana longsor. Suatu daerah berpotensi longsor, dapat dibedakan kedalam 3 (tiga) tingkatan kerawanan berdasarkan ciri-ciri tersebut di atas sebagai berikut :

### **1. Kerawanan Tinggi**

Kawasan dengan tingkat kerawanan tinggi merupakan kawasan dengan potensi yang tinggi untuk mengalami gerakan tanah dan cukup padat permukimannya, atau terdapat konstruksi bangunan sangat mahal atau penting. Pada lokasi seperti ini sering mengalami gerakan tanah (longsoran), terutama pada musim hujan atau saat gempa bumi terjadi.

### **2. Kerawanan Sedang**

Kawasan dengan tingkat kerawanan sedang merupakan kawasan dengan potensi yang tinggi untuk mengalami gerakan tanah, namun tidak ada permukiman serta konstruksi bangunan yang terancam relative tidak mahal dan tidak penting.

### **3. Kerawanan Rendah**

Kawasan dengan tingkat kerawanan rendah merupakan kawasan dengan potensi gerakan tanah yang tinggi, namun tidak ada risiko terjadinya korban jiwa terhadap manusia dan bangunan. Kawasan yang kurang berpotensi untuk mengalami longsoran, namun didalamnya terdapat permukiman atau konstruksi penting/mahal, juga dikategorikan sebagai Kawasan dengan tingkat kerawanan rendah.

## **F. *Parameter-Parameter Longsor***

### **1. Kemiringan Lereng**

Factor-faktor penyebab lereng rawan longsor meliputi *factor internal* (dari tubuh lereng sendiri) maupun *factor eksternal* (dari luar lereng), antara lain: kegempaan, iklim (curah hujan), vegetasi, morfologi,

batuan/tanah maupun situasi setempat, tingkat kelembaban tanah (*moisture*), adanya rembesan dan aktifitas geologi seperti patahan (terutama yang masih aktif), rekahan dan liniasi (Zakaria 2000 dalam Aswar 2012:12).

Penyebab lain dari kejadian longsor adalah gangguan-gangguan internal, yaitu yang datang dari dalam tubuh lereng sendiri terutama karena ikut sertanya peranana air dalam tubuh lereng. Kondisi ini tidak lepas dari pengaruh luar, yaitu iklim yang diwakili oleh curah hujan. Jumlah air yang meningkat dicirikan oleh peningkatan kadar air tanah, derajat kejenuhan atau muka air tanah. Kenaikan air tanah akan menurunkan sifat fisik dan mekanik tanah dan meningkatkan tekanan pori ( $m$ ) yang berarti memperkecil ketahanan geser dari massa lereng. Debit air tanah juga membesar dan erosi dibawah permukaan (piping atau subaqueous) meningkat. Akibatnya lebih banyak fraksi halus dari massa tanah yang dihanyutkan, lebih jauh ketahanan massa tanah akan menurun (Hirawan 1993 dalam Aswar 2012:12).

## **2. Curah Hujan**

Curah hujan akan meningkatkan presipitasi dan kejenuhan tanah serta naiknya muka air tanah. Jika hal ini terjadi pada lereng dengan material penyusun (tanah dan atau batuan) yang lemah maka akan menyebabkan berkurangnya kuat geser tanah/batuan dan menambah berat massa tanah, pada dasarnya ada dua tipe hujan pemicu terjadinya longsor, yaitu hujan deras yang mencapai 70 mm hingga 100 mm per hari dan hujan kurang



deras namun berlangsung menerus selama beberapa jam hingga beberapa hari yang kemudian disusul dengan hujan deras sesaat. Hujan juga dapat menyebabkan terjadinya erosi pada kaki lereng dan berpotensi menambah besaran sudut kelerengan yang akan berpotensi menyebabkan longsor (Karnawati 2003 dalam Aswar 2012:12).

### **3. Jenis Tanah**

Factor tipe tanah mempunyai kepekaan terhadap longsor yang berbeda-beda. Kepekaan longsor tanah yaitu mudah atau tidaknya tanah longsor sebagai fungsi berbagai sifat fisik tanah dan kimia tanah. Sifat-sifat tanah yang mempengaruhi kepekaan longsor adalah :

- a. Sifat-sifat tanah yang mempengaruhi laju infiltrasi, permeabilitas, dan kapasitas menahan air.
- b. Sifat-sifat tanah yang mempengaruhi ketahanan struktur tanah terhadap disperse dan pengikisan oleh butir-butir tanah yang jatuh dan aliran permukaan.

Menurut Arifin 2006 dalam Aswar 2012:10 bahwa sifat-sifat tanah yang mempengaruhi longsor adalah : tekstur, struktur, bahan organik, kedalaman, sifat lapis air tanah dan tingkat kesuburan tanah.

### **4. Batuan**

Factor geologi yang mempengaruhi terjadinya gerakan tanah adalah struktur geologi, sifat batuan, hilangnya perekat tanah karena proses alami (pelarutan) dan gempa. Struktur geologi yang mempengaruhi terjadinya gerakan tanah adalah kontak batuan dasar dengan pelapukan

batuan, retakan/rekahan, perlapisan batuan dan patahan. Zona patahan merupakan zona lemah yang mengakibatkan kekuatan batuan berkurang sehingga menimbulkan banyak retakan yang memudahkan air meresap. (Surono, 2003 dalam Suranto 2008:32).

### G. Mitigasi Bencana

Al-Qur'an telah menyebutkan bahwa segala permasalahan manusia diberikan sesuai dengan kesanggupannya yang terdapat dalam QS al-Baqarah/ 1:286 menyebutkan:

لَا يُكَلِّفُ اللَّهُ نَفْسًا إِلَّا وُسْعَهَا ۚ لَهَا مَا كَسَبَتْ وَعَلَيْهَا مَا اكْتَسَبَتْ ۗ رَبَّنَا لَا تُؤَاخِذْنَا إِن نَّسِينَا أَوْ أَخْطَأْنَا ۗ رَبَّنَا وَلَا تَحْمِلْ عَلَيْنَا إصْرًا كَمَا حَمَلْتَهُ عَلَى الَّذِينَ مِن قَبْلِنَا ۗ رَبَّنَا وَلَا تُحَمِّلْنَا مَا لَا طَاقَةَ لَنَا بِهِ ۗ وَاعْفُ عَنَّا وَارْحَمْنَا ۗ أَنْتَ مَوْلَانَا فَانصُرْنَا عَلَى الْقَوْمِ الْكَافِرِينَ

Terjemahnya:

Allah tidak membebani seseorang melainkan sesuai dengan kesanggupannya. Ia mendapat pahala (dari kebaikan) yang diusahakannya dan ia mendapat siksa (dari kejahatan) yang dikerjakannya. (Mereka berdoa), "Ya Tuhan kami, janganlah Engkau hukum kami jika kami lupa atau kami tersalah. Ya Tuhan kami, janganlah Engkau bebankan kepada kami beban yang berat sebagaimana Engkau bebankan kepada orang-orang sebelum kami. Ya Tuhan kami, janganlah Engkau pikulkan kepada kami apa yang tak sanggup kami memikulnya. Beri maaflah kami, ampunilah kami, dan rahmatilah kami. Engkaulah Penolong kami, maka tolonglah kami terhadap kaum yang kafir. (Kementrian Agama, 2012)

Dan telah disebutkan bahwa Allah tidak akan membebani seseorang melainkan sesuai dengan kesanggupannya. Ini merupakan kelembutan, kasih sayang dan kebaikan-Nya terhadap makhluk-Nya. Dan ayat inilah yang menghapus beban berat yang dirasakan para sahabat Nabi, sedangkan firman-

Nya “Ya Rabb kami, janganlah engkau bebaskan kepada kami beban yang berat sebagaimana Engkau bebaskan kepada orang-orang sebelum kami”. Agama Allah adalah mudah, tidak ada kesulitan di dalamnya. Sama halnya dengan mitigasi, Allah swt telah menyiapkan tempat baik atau layak untuk manusia yang tidak rawan bencana, dalam penelitian ini terdapat di Kelurahan Pattapang yang merupakan daerah dengan tingkat kerawanan rendah dan cocok untuk dijadikan tempat bermukim dan tidak rawan bencana longsor.

Atas dasar ayat tersebut, sepatutnya manusia tetap berusaha untuk menyelesaikan masalah yang terjadi dan yang diberikan kepadanya. Karena manusia diberi akal untuk berusaha menyelesaikan masalah tersebut, untuk menjalani kehidupannya dengan lebih baik. Mitigasi bencana adalah salah satu bentuk penyelesaian masalah terhadap tanah longsor.

Mitigasi bencana adalah upaya penanggulangan bencana yang dilakukan untuk mengurangi risiko bencana bagi masyarakat yang berada pada kawasan rawan bencana. Bentuk kegiatan mitigasi dapat berupa mitigasi struktural dan non struktural (Annisa, 2018).

#### a. Mitigasi Struktural

Mitigasi struktural merupakan upaya untuk meminimalkan bencana yang dilakukan melalui pembangunan berbagai prasarana fisik dan menggunakan pendekatan teknologi, seperti pembuatan bronjong kawat khusus untuk pencegahan tanah longsor, bangunan yang bersifat tahan gempa, ataupun terasering yang digunakan untuk mencegah atau mengurangi risiko terjadinya tanah longsor. Mitigasi struktural adalah

upaya untuk mengurangi kerentanan (*vulnerability*) terhadap bencana dengan cara rekayasa teknis bangunan tahan bencana. Bangunan tahan bencana adalah bangunan dengan struktur yang direncanakan sedemikian rupa sehingga bangunan tersebut mampu bertahan atau mengalami kerusakan yang tidak membahayakan apabila bencana yang bersangkutan terjadi. Rekayasa teknis adalah prosedur perancangan struktur bangunan yang telah memperhitungkan karakteristik aksi dari bencana.

a. Mitigasi NonStruktural

Mitigasi nonstruktural adalah upaya mengurangi dampak bencana selain dari upaya tersebut diatas. Bisa dalam lingkup upaya pembuatan kebijakan seperti pembuatan suatu peraturan. Seperti contohnya pada Undang-Undang Penanggulangan Bencana yang merupakan upaya nonstruktural di bidang kebijakan dari mitigasi ini. Contoh lainnya adalah sosialisasi kepada masyarakat terkait penanggulangan bencana dll, bahkan sampai menghidupkan berbagai aktivitas lain yang berguna bagi penguatan kapasitas masyarakat, juga bagian dari mitigasi ini. Ini semua dilakukan untuk, oleh dan di masyarakat yang hidup di sekitar daerah rawan bencana.

Kebijakan nonstruktural meliputi legislasi, perencanaan wilayah, dan asuransi. Kebijakan nonstruktural lebih berkaitan dengan kebijakan yang bertujuan untuk menghindari risiko yang tidak perlu dan merusak. Tentu, sebelum perlu dilakukan identifikasi risiko terlebih dahulu. Penilaian risiko fisik meliputi proses identifikasi dan evaluasi tentang kemungkinan terjadinya bencana dan dampak yang mungkin ditimbulkannya.

Kebijakan mitigasi baik yang bersifat struktural maupun yang bersifat nonstruktural harus saling mendukung antara satu dengan yang lainnya. Pemanfaatan teknologi untuk memprediksi, mengantisipasi dan mengurangi risiko terjadinya suatu bencana harus diimbangi dengan penciptaan dan penegakan perangkat peraturan yang memadai yang didukung oleh rencana tata ruang yang sesuai. Sering terjadinya peristiwa tanah longsor pada musim hujan di beberapa tempat di Indonesia sebagian besar diakibatkan oleh lemahnya penegakan hukum dan pemanfaatan tata ruang wilayah yang tidak sesuai dengan kondisi lingkungan sekitar. Teknologi yang digunakan untuk memprediksi, mengantisipasi dan mengurangi risiko terjadinya suatu bencana pun harus diusahakan agar tidak mengganggu keseimbangan lingkungan di masa depan (Annisa, 2018).

#### **H. *Penelitian Terdahulu***

Penelitian ini memiliki persamaan dan perbedaan dari penelitian-penelitian terdahulu yang terkait bencana tanah longsor serta penanggulangannya. Penelitian yang pertama berjudul Analisis Tingkat Kerawanan Longsorlahan dan Mitigasi Bencana Di Kecamatan Karangsembung Kabupaten Kebumen dengan peneliti Rizka Zaenur Rohmah. Tujuannya adalah mengetahui kerawanan longsorlahan di Kecamatan Karangsembung dan mengetahui mitigasi bencana yang dilakukan akibat longsorlahan. Persamaan antara penelitian terdahulu dengan penelitian yang dibuat adalah mengkaji tentang bencana tanah longsor dan terkait

tindakan mitigasi bencana. Perbedaannya adalah penelitian ini menekankan pada pencegahan bencana bukan langsung ke masyarakatnya. Metode yang digunakan sama yaitu deskripsi spasial dengan metode survey.

Penelitian terdahulu yang kedua adalah Analisis Risiko dalam Upaya Penanggulangan Bencana Tanah Longsor di Kabupaten Gowa dengan peneliti Aulifa Andhini Putri dan tujuannya adalah membuat zona risiko bencana tanah longsor di Kabupaten Gowa dan membuat pemetaan tempat dan jalur evakuasi bencana di Kabupaten Gowa. Penelitian terdahulu memiliki persamaan dalam mengkaji sebaran tingkat kerawanan longsor. Metode yang digunakan sama yaitu metode pengharkatan terhadap faktor pemicu tanah longsor dan metode pemodelan daerah rawan longsor.

Judul penelitian terdahulu yang ketiga adalah Analisis potensi bahaya tanah longsor menggunakan system informasi geografis (SIG) di Kecamatan Selo Kabupaten Boyolali oleh Rudyanto dan tujuannya adalah Mengetahui factor dominan penyebab tingkat bahaya tanah longsor dan mengetahui potensi bahaya tanah longsor. Persamaan metode pada observasi lapangan dan analisis data sekunder. Judul Penelitian terdahulu yang keempat adalah analisis tingkat bahaya longsor terhadap keberadaan permukiman di Kecamatan Parongpong Kabupaten Bandung Barat oleh Dian Mayasari dengan tujuan mengetahui tingkat bahaya longsor terhadap keberadaan permukiman. Perasamaan metode pada analisis overlay dan skoring.

Judul penelitian terdahulu yang ke lima adalah studi daerah rawan longsor berbasis mitigasi di Kabupaten Kolaka Utara oleh Aan Syafii dengan

tujuan yaitu mengidentifikasi zona daerah rawan longsor di Kabupaten Kolaka Utara menurut tingkat kerawanannya dan mengusulkan pengendalian pemanfaatan ruang daerah rawan longsor menurut tingkat kerawanannya di Kabupaten Kolaka Utara. Persamaan metode pada mitigasi bencana berdasarkan zona kerawanan. Penelitian terdahulu tersebut dapat dilihat pada Tabel 2.1

**Tabel 2.1** Penelitian Terdahulu

No	Nama	Judul Penelitian	Tujuan Penelitian	Metode	Parameter	Hasil Penelitian
1	Rizka Zaenur Rohmah, 2013	Analisis Tingkat Kerawanan Longsorlahan dan Mitigasi Bencana Di Kec. Karangsambung, Kab. Kebumen	<ul style="list-style-type: none"> <li>▪ Mengetahui kerawanan longsorlahan di Kec. Karangsambung</li> <li>▪ Mengetahui karakteristik tipe longsorlahan di Kec Karangsambung</li> <li>▪ Mengetahui mitigasi bencana yang dilakukan akibat longsorlahan di Kec. Karangsambung</li> </ul>	Deskripsi spasial dengan metode survey.	<ul style="list-style-type: none"> <li>▪ Kemiringan Lereng</li> <li>▪ Curah Hujan</li> <li>▪ Kelas Erosi</li> <li>▪ Permeabilitas Tanah</li> <li>▪ Tekstur Tanah</li> <li>▪ Kedalaman Pelapukan</li> <li>▪ Penutupan Lahan</li> </ul>	Tipe longsorlahan di Kecamatan Karangsambung Tingkat kerawanan longsorlahan di Kecamatan Karangsambung Mitigasi bencana longsorlahan yang dilakukan
2	Aulifa Andhini Putri, 2018	Analisis Risiko Dalam Upaya Penanggulangan Bencana Tanah Longsor di Kabupaten Gowa	<ul style="list-style-type: none"> <li>▪ Membuat zona risiko bencana tanah longsor di Kabupaten Gowa; dan</li> <li>▪ Membuat pemetaan tempat dan jalur evakuasi bencana di Kabupaten Gowa.</li> </ul>	Analisis Spasial Overlay dan Network Analysis	<ul style="list-style-type: none"> <li>▪ Curah Hujan</li> <li>▪ Sosial Ekonomi</li> <li>▪ Sarana Pendidikan</li> <li>▪ Sarana Kesehatan</li> <li>▪ Tekstur Tanah</li> </ul>	Persebaran Kawasan yang terkena longsor Zona yang terkena dampak longsor Jalur evakuasi
3	Rudyanto, 2010	Analisis Potensi Bahaya Tanah Longsor Menggunakan Sistem Informasi Geografis (SIG) di Kecamatan Selo Kabupaten Boyolali	<ul style="list-style-type: none"> <li>▪ Mengetahui factor dominan penyebab tingkat bahaya tanah longsor di daerah penelitian.</li> <li>▪ Mengetahui potensi bahaya tanah longsor di daerah penelitian</li> </ul>	Analisis Spasial dan skoring	<ul style="list-style-type: none"> <li>▪ Kemiringan lereng</li> <li>▪ Struktur pelapisan batuan</li> <li>▪ Data drainase tanah</li> <li>▪ Kedalaman muka air tanah</li> <li>▪ Tingkat pelapukan batuan</li> </ul>	Persebaran daerah yang berpotensi terkena tanah longsor di lokasi penelitian



No	Nama	Judul Penelitian	Tujuan Penelitian	Metode	Parameter	Hasil Penelitian
					<ul style="list-style-type: none"> <li>▪ Torehan</li> <li>▪ Penggunaan lahan</li> <li>▪ Kerapatan vegetasi</li> </ul>	
4	Dian Mayasari, 2013	Analisis Tingkat Bahaya Longsor Terhadap Keberadaan Permukiman di Kecamatan Parongpong Kabupaten Bandung Barat	<ul style="list-style-type: none"> <li>▪ Mengetahui tingkat bahaya longsor terhadap keberadaan permukiman</li> </ul>	Overlay dan Analisis Skoring	<ul style="list-style-type: none"> <li>▪ Kemiringan lereng</li> <li>▪ Kondisi tanah</li> <li>▪ Batuan penyusun lereng</li> <li>▪ Curah hujan</li> <li>▪ Tata air lereng</li> <li>▪ Kegempaan</li> <li>▪ Vegetasi</li> </ul>	Tingkat bahaya longsor terhadap keberadaan permukiman di Kecamatan Parongpong
5	Aan Syafii, 2012	Studi Daerah Rawan Longsor Berbasis Mitigasi di Kabupaten Kolaka Utara	<ul style="list-style-type: none"> <li>▪ Mengidentifikasi zona daerah rawan longsor di Kabupaten Kolaka Utara menurut tingkat kerawanannya</li> <li>▪ Mengusulkan pengendalian pemanfaatan ruang daerah rawan longsor menurut tingkat kerawanan longsor di Kabupaten Kolaka Utara berbasis mitigasi</li> </ul>	Analisis superimpose dan analisis deskriptif kualitatif	<ul style="list-style-type: none"> <li>▪ Kemiringan lereng</li> <li>▪ Curah hujan</li> <li>▪ Jenis tanah</li> <li>▪ Batuan</li> <li>▪ Tutupan lahan</li> </ul>	Sebaran daerah rawan longsor dan mitigasinya berdasarkan tingkat kerawanannya

## **BAB III**

### **METODE PENELITIAN**

#### **A. Lokasi dan Waktu Penelitian**

##### **1. Lokasi Penelitian**

Lokasi penelitian meliputi seluruh wilayah Kecamatan Tinggimoncong secara administratif berbatasan dengan Kabupaten Maros di sebelah utara; dengan Kecamatan Tombolo Pao di sebelah timur; dengan Kecamatan Parigi di sebelah selatan; dan berbatasan dengan Kecamatan Parangloe di sebelah barat. Luas wilayah Kecamatan Tinggimoncong mencakup 7,59 % luas wilayah Kabupaten Gowa, yakni sekitar 142,87 km<sup>2</sup>.

##### **2. Waktu Penelitian**

Waktu penelitian dilakukan berdasarkan waktu pengambilan data di lapangan maupun dinas terkait yang berlangsung dari bulan Mei sampai dengan July selama dua bulan.

#### **B. Jenis dan Sumber Data**

##### **1. Jenis Data**

- a. Data Kualitatif adalah data yang berupa pernyataan atau kata-kata. Data yang dimaksud berupa deskripsi mengenai kondisi eksisting persebaran titik tanah longsor berada di kelurahan mana saja di Kecamatan Tinggimoncong
- b. Data Kuantitatif adalah data yang berupa angka atau numerik. Data yang dimaksud berupa data kependudukan, luas wilayah, topografi, kemiringan lereng dan intensitas curah hujan.

## 2. Sumber Data

- a. Data primer adalah data yang diperoleh dengan menggunakan cara pengamatan langsung di lapangan. Data primer pada penelitian ini meliputi data yang berkaitan dengan kondisi fisik dan persebaran daerah yang berpotensi terkena tanah longsor melalui wawancara dengan masyarakat.
- b. Data sekunder adalah data yang didapatkan dari sumber-sumber lain seperti data curah hujan yang diperoleh dari BPS Kecamatan Tinggimoncong, peta-peta yang diperoleh dari RTRW Kabupaten Gowa Tahun 2012 dan data kebencanaan yang diperoleh dari BPBD Kabupaten Gowa.

**Tabel 3.1** Kebutuhan Data dan Sumber Data

No	Kebutuhan Data	Sumber
1	Citra Satelit Lokasi Penelitian	Sas Planet 2018
2	Data RTRW Kabupaten Gowa Tahun 2012-2032 a. Peta Kemiringan Lereng b. Peta Jenis Tanah c. Peta Penggunaan Lahan d. Peta Curah Hujan e. Peta Jenis Batuan	Bappeda Kabupaten Gowa
3	Data Kejadian Tanah Longsor di Kabupaten Gowa	BPBD Kabupaten Gowa
4	Data Kependudukan	BPS Kabupaten Gowa

### C. Metode Pengumpulan Data

Adapun metode pengumpulan data yang akan dilakukan dalam penelitian ini adalah :

### 1. Observasi

Observasi yang dilakukan dalam penelitian ini dengan melakukan pengamatan lapangan untuk mendapatkan data yang aktual dan langsung melakukan pengamatan pada lokasi penelitian. Data kondisi fisik yang dibutuhkan dalam penelitian ini antara lain, tekstur tanah, penggunaan lahan, struktur tanah dan lain-lain. Data hasil wawancara untuk mengetahui mitigasi bencana dan antisipasi masyarakat dalam menghadapi bencana tanah longsor.

### 2. Dokumentasi

Metode dokumentasi merupakan metode yang digunakan untuk mengambil data-data di Kecamatan Tinggimoncong Kabupaten Gowa. Data tersebut berkaitan dengan peta daerah penelitian, jumlah penduduk, data monografi daerah penelitian yang diperoleh dari Badan Pusat Statistik (BPS), Data Rekapitulasi Bencana Tanah Longsor yang diperoleh dari Badan Penanggulangan Bencana Daerah (BPBD), dan data lain terkait dengan penelitian ini. Selain itu dalam teknik dokumentasi juga menyertakan data-data yang berupa gambar maupun foto-foto yang diperoleh dari kegiatan observasi, wawancara, dan kegiatan lain yang mendukung dan menguatkan penelitian.

### 3. Telaah Pustaka

Telaah pustaka yaitu salah satu teknik pengumpulan data informasi dengan cara membaca atau mengambil literatur laporan, bahan

perkuliahan, dan sumber-sumber lainnya yang ada kaitannya dengan permasalahan yang relevan dengan permasalahan yang diteliti.

#### 4. Wawancara

Wawancara / interview adalah tanya jawab langsung dengan masyarakat untuk mendapatkan informasi bagaimana tanggapan mereka terkait bencana tanah longsor dan bagaimana strategi mereka dalam menghadapi dan meminimalisir resiko bencana tersebut

#### D. Variabel Penelitian

Menurut Arikunto (2006), variabel adalah “objek penelitian yang bervariasi atau apa yang menjadi titik perhatian suatu penelitian”. Variabel dipakai dalam proses identifikasi dan ditentukan berdasarkan kajian teori. Semakin sederhana suatu rancangan penelitian maka semakin sedikit variabel penelitian yang digunakan. Adapun variabel yang digunakan dalam penelitian ini, yaitu:

**Tabel 3.2** Variabel Penelitian

<b>Variabel</b>	<b>Indikator</b>
Potensi Tanah Longsor	Kemiringan Lereng
	Jenis Tanah
	Penggunaan Lahan
	Curah Hujan
	Jenis Batuan
Mitigasi potensi tanah longsor	Nilai bahaya longsor

Variabel	Indikator
	Permukiman

Sumber : Dirangkum dari berbagai sumber

## E. Metode Analisis Data

### 1. Analisis Kondisi Fisik Dasar

Analisis ini digunakan untuk menganalisa data dengan menggambarkan keadaan kondisi fisik alam yang terdapat di wilayah penelitian, kemudian mengklasifikasi berdasarkan tujuan yang dicapai. Dalam penelitian ini, analisis kondisi fisik dasar dijelaskan secara deskriptif yaitu sebagai berikut:

- a. Analisis kondisi fisik alam wilayah penelitian, meliputi analisis topografi/kemiringan lereng, curah hujan, jenis tanah, jenis batuan (keberadaan sesar/patahan).
- b. Analisis tutupan lahan meliputi analisis klasifikasi tutupan lahan. analisis ini digunakan untuk menggambarkan dan mengetahui bagaimana keterkaitan antara tingkat kerawanan longsor dengan kondisi *land use* (klasifikasi dan intensitas penggunaan lahan) pada daerah penelitian.

### 2. Analisis Superimpose (*Overlay*)

Analisis superimpose ini digunakan untuk menentukan daerah rawan longsor. Dengan didasarkan pada beberapa aspek yang mengacu pada Peraturan Menteri Pekerjaan Umum No.22 Tahun 2007 dalam Pedoman Penataan Ruang Kawasan Rawan Bencana Longsor dan

penelitian-penelitian sebelumnya. Dengan terlebih dahulu dilakukan penyederhanaan terhadap kriteria dan pengklasifikasiannya dengan melihat parameter penelitian-penelitian sebelumnya.

Untuk mengetahui tingkat kerawanan longsor metode yang dapat digunakan ialah metode skoring atau penilaian. Metode *skoring* atau pemberian nilai untuk mempersentasikan tingkat kedekatan, keterkaitan atau beratnya dampak tertentu pada suatu fenomena secara spasial. Untuk itu diperlukan suatu tolak ukur agar penilaian dapat lebih objektif dalam penentuan tingkat kerusakan tersebut.

Sebagian besar parameter-parameter daerah rawan longsor berupa data spasial yang bersifat kumulatif, untuk melakukan proses analisis, masing-masing parameter perlu ditransformasikan ke dalam bentuk kuantitatif dalam bentuk pengharkatan dan pembobotan.

Adapun aspek yang digunakan antara lain kemiringan lereng, klasifikasi intensitas curah hujan, jenis tanah dan batuan dan penggunaan lahan pada suatu wilayah yang didasarkan pada pengharkatan dan pembobotan. Prosedur pemberian harkat dan bobot juga mengacu pada Permen PU No.22 Tahun 2007 Pedoman Penataan Ruang Kawasan Rawan Bencana Longsor dan penelitian-penelitian sebelumnya.

Pemberian bobot pada masing-masing parameter atau variabel berbeda-beda, yaitu dengan memperhatikan seberapa besar pengaruh parameter tersebut terhadap terjadinya longsor maka nilai bobotnya juga

besar, sebaliknya jika pengaruhnya kecil maka nilai bobotnya juga kecil.

Untuk lebih jelasnya dapat dilihat pada table 3.3 sampai table berikut ini:

**Tabel 3.3** Skor Kemiringan Lereng

No	Kemiringan Lereng (%)	Harkat	Bobot Indikator	Skor
1	0-5	1	5	5
2	5-10	2		10
3	10-15	3		15
4	15-20	4		20
5	20-25	5		25
6	25-30	6		30
7	>30	7		35

Sumber : Solle dkk, (2013)

**Tabel 3. 4** Skor Jenis Tanah

No	Jenis Tanah	Harkat	Bobot Indikator	Skor
1	Tanah Liat Berlumpur	1	3	3
2	Lempung liat berlumpur	2		6
3	Lempung Liat	3		9
4	Lempung Berlumpur	4		12
5	Lempung	5		15
6	Lempung Berpasir	6		18

Sumber : Solle, dkk (2013)



**Tabel 3.5** Skor Penggunaan Lahan

No	Penggunaan Lahan	Harkat	Bobot Indikator	Skor
1	Tubuh Air	0	5	0
2	Padang Rumput	1		5
3	Hutan	2		10
4	Semak/Belukar	3		15
5	Kawasan Budidaya	4		20
6	Kebun Campuran	5		25
7	Sawah	6		30
8	Kawasan Terbangun	7		35

Sumber : Solle, dkk (2013)

**Tabel 3.6** Skor Curah Hujan

No	Curah Hujan (mm/tahun)	Harkat	Bobot Indikator	Skor
1	<2000	1	4	4
2	2000-2500	2		8
3	2500-3000	3		12
4	3000-3500	4		16
5	3500-4000	5		20
6	>4000	6		24

Sumber : Solle, dkk (2013)

**Tabel 3.7** Skor Jenis Batuan

No	Jenis Batuan	Harkat	Bobot Indikator	Skor
1	Sedimen :Batu Pasir, Tuf Batuan Lempung, Tuf Batu Pasir, Batu Gamping	1	4	4
2	Malihan :Marmer Gamping	2		8
3	Beku:Basalt, Andesit	3		12

Sumber : Solle, dkk (2013)

Pembuatan nilai interval kelas kerawanan longsor bertujuan untuk membedakan kelas kerawanan longsor antara yang satu dengan yang lain.

Rumus yang digunakan untuk membuat kelas interval adalah :

$$Ki = \frac{Xt - Xr}{k}$$

(Sumber : *Sturges* dalam *Rofiq Fuady Akbar*, 2005)

Keterangan :

Ki : Kelas Interval

Xt : Data Tertinggi

Xr : Data Terendah

k : Jumlah kelas yang diinginkan

Nilai interval ditentukan dengan pendekatan relative dengan cara melihat nilai maksimum dan nilai minimum tiap satuan pemetaan, kelas interval didapatkan dengan cara mencari selisih antara data tertinggi dengan data terendah dan dibagi dengan jumlah kelas yang diinginkan. Untuk itu dihasilkan table berikut.

**Tabel 3.8** Klasifikasi Tingkat Bahaya Tanah Longsor

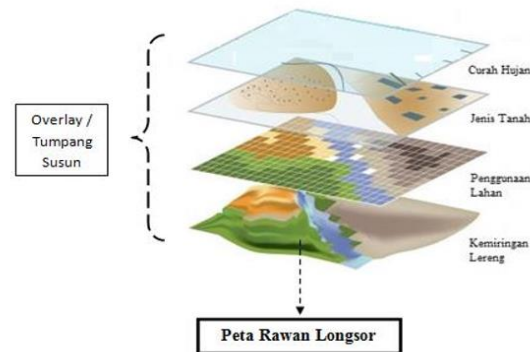
No	Tingkat Kerawanan	Skor Nilai
1	Tinggi	89-124
2	Sedang	53-88
3	Rendah	16-52

Sumber : Analisis 2019

Setelah diperoleh data diatas maka dilakukan *overlay* dan diperoleh daerah rawan longsor di Kecamatan Tinggimoncong yang dibagi kedalam tiga tingkat kerawanan, sesuai dengan pengklasifikasiannya menurut kelas intervalnya. Interval kelas ini dipergunakan sebagai acuan dalam menentukan tingkat kerawanannya. Setelah kelas interval diperoleh, maka dilakukan pembuatan peta kerawanan longsor dengan proses *overlay*.

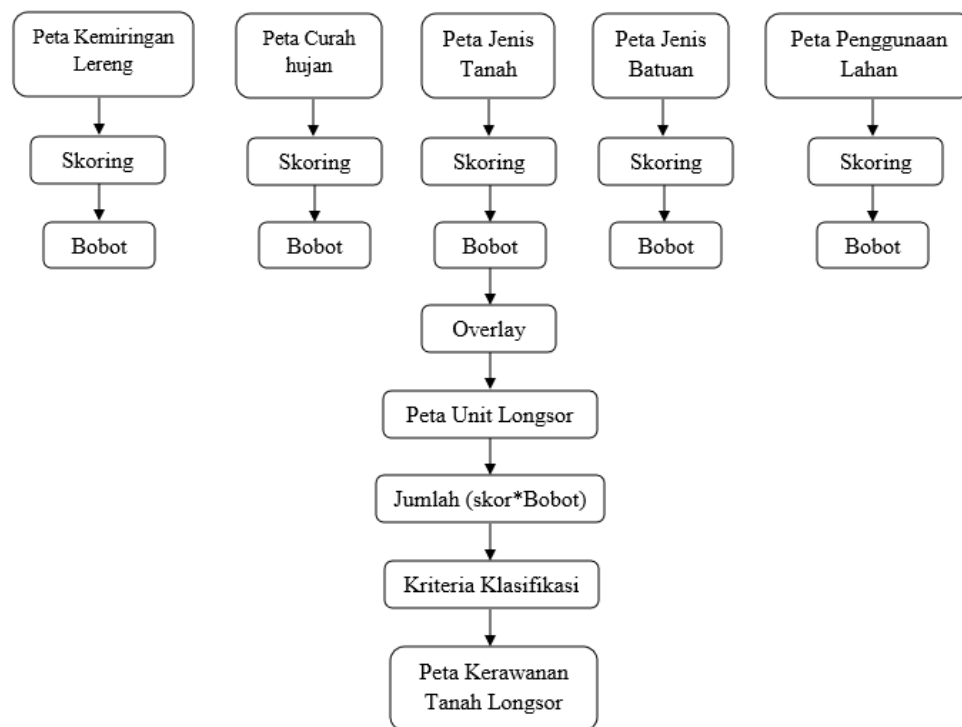
Proses tumpang susun atau *overlay* dilakukan dengan cara menumpang susunkan peta-peta yang menjadi variabel penelitian. Proses ini dilakukan untuk mendapatkan peta kombinasi baru sesuai dengan persamaan yang dipergunakan. kerawanan longsor dapat diidentifikasi secara cepat melalui Sistem Informasi Geografis dengan menggunakan metode tumpang susun/*overlay* terhadap variabel-variabel kerawanan longsor yang ada di atas. Dengan melakukan *overlay* peta maka diharapkan akan menghasilkan suatu gambaran yang jelas bagaimana kondisi spasial serta daya dukung fisik dan lingkungan untuk pengembangan wilayah. Secara spesifik, analisis spasial adalah merupakan kumpulan teknik eksplorasi data dan statistika spasial yang

membantu perencana memahami lebih jauh makna spasial atau keruangan yang terkandung dalam informasi geografis.



**Gambar 3.1** Proses Overlay Pada Analisis Keruangan  
(Sumber : Syamsul, 2017)

Tumpang susun data keruangan atau *overlay* adalah salah satu prosedur analisis data spasial, dimana pada proses ini layer dimodifikasi sesuai dengan yang diperlukan. Di dalam proses *overlay* diperlukan proses aritmatika. Metode aritmatika yang digunakan dapat berupa penambahan, pengkalian dan perpangkatan. Pada proses *overlay* dari parameter-parameter kerawanan longsor, metode aritmatikanya berupa pengkalian antara harkat dengan bobot pada masing-masing parameter kerawanan longsor. Kemudian dilakukan penjumlahan untuk skor totalnya, yang digunakan untuk mengklasifikasikan tingkat kerawanannya. Klasifikasi tingkat kerawanan longsor disesuaikan dengan interval kelasnya. Proses overlay peta kerawanan longsor pada penelitian ini lebih jelasnya dapat dilihat pada gambar 3.



**Gambar 3.2** Proses Overlay Peta Kerawanan Longsor

(Sumber : Syamsul, 2017)

### 3. Analisis Deskriptif Kualitativaif

Analisis Deskriptif Kualitatif merupakan suatu teknik yang menggambarkan dan menginterpretasikan arti data yang telah dikumpulkan dengan memberikan perhatian dan merekam sebanyak mungkin aspek situasi yang diteliti pada saat itu, sehingga memperoleh gambaran secara umum dan menyeluruh tentang keadaan sebenarnya. Menurut (Nazir, 2003) bahwa tujuan deskriptif ini adalah untuk membuat deskripsi, gambaran atau lukisan secara sistematis, faktual dan akurat mengenai fakta-fakta, sifat-sifat serta hubungan antar fenomena yang diselidiki. Pada penelitian ini analisis deskriptif kualitatif digunakan untuk bagaimana menganalisa arahan mitigasi bencana tanah longsor

yang dilihat berdasarkan klasifikasi tingkat potensi terjadinya tanah longsor pada kawasan tersebut, kemiringan lereng, dan bentuk lahan serta penggunaan lahan eksisting sebagai acuan dalam memberikan arahan mitigasi. sehingga output yang dihasilkan adalah untuk mengetahui arahan mitigasi bencana tanah longsor di Kecamatan Tinggimoncong Kabupaten Gowa.



Tabel 3.9 Rincian Teknik Penelitian

No	Tujuan	Kebutuhan Data	Sumber Data	Metode Analisis	Hasil
1	Mengetahui potensi tanah longsor di Kecamatan Tinggimoncong	Kemiringan Lereng	Bappeda Kabupaten Gowa	Analisis Spasial dan Skoring	Klasifikasi Tingkat Bahaya Tanah Longsor dan Peta Kerawanan Tanah Longsor
Curah Hujan					
Jenis Tanah					
Jenis Batuan					
Penggunaan lahan					
2	Menganalisis bagaimana upaya teknis mitigasi bencana tanah longsor yang dilakukan di Kecamatan Tinggimoncong	Nilai Bahaya Longsor	Analisis Penulis	Analisis spasial dan deskriptif kualitatif	Upaya Teknis mitigasi bencana
Jumlah Penduduk					

Sumber : dirangkum dari berbagai sumber

## **F. Definisi Operasional**

1. Bencana merupakan suatu peristiwa yang mengancam dan mengganggu kehidupan dan penghidupan masyarakat yang disebabkan baik oleh factor alam dan/atau factor non alam maupun factor manusia sehingga mengakibatkan timbulnya korban jiwa manusia, kerusakan lingkungan, kerugian harta benda, dan dampak psikologis.
2. Tanah longsor adalah perpindahan material pembentuk lereng berupa batuan, bahan rombakan, tanah atau material laporan bergerak ke bawah atau keluar lereng. Secara geologis tanah longsor adalah suatu peristiwa geologi dimana terjadi pergerakan tanah seperti jatuhnya bebatuan atau gumpalan besar tanah.
3. Kemiringan Lereng merupakan ukuran kemiringan lahan relatif terhadap bidang datar yang secara umum dinyatakan dalam persen atau derajat.
4. Curah hujan yaitu jumlah air hujan yang turun pada suatu daerah dalam waktu tertentu.
5. Batuan adalah salah satu elemen kulit bumi yang menyediakan mineral-mineral anorganik melalui pelapukan yang selanjutnya menghasilkan tanah.
6. Tanah merupakan hasil pelapukan atau erosi batuan induk (anorganik) yang bercampur dengan bahan organik.
7. Teknis adalah metode dengan menggunakan pendekatan mekanis pengendalian longsor meliputi : pembuatan saluran drainase (saluran pengelak, saluran penangkap, saluran pembuangan), pembuatan bangunan



penahan material longsor, pembuatan bangunan penguat dinding/tebing atau pengaman jurang, dan pembuatan trap trap terasering.

8. Kawasan dengan tingkat kerawanan tinggi merupakan Kawasan dengan potensi yang tinggi untuk mengalami gerakan tanah dan cukup padat permukimannya, atau terdapat konstruksi bangunan sangat mahal atau penting. Pada lokasi seperti ini sering mengalami gerakan tanah (longsoran), terutama pada musim hujan atau saat gempa bumi terjadi. Pada penelitian ini nilai untuk tingkat kerawanan tinggi berada pada nilai 89-124.
9. Kawasan dengan tingkat kerawanan sedang merupakan Kawasan dengan potensi yang tinggi untuk mengalami gerakan tanah, namun tidak ada permukiman serta konstruksi bangunan yang terancam relatif tidak mahal dan tidak pening. Pada penelitian ini nilai untuk tingkat kerawanan sedang berada pada nilai 53-88.
10. Kawasan dengan tingkat kerawanan rendah merupakan Kawasan dengan potensi gerakan tanah yang tinggi, namun tidak ada risiko terjadinya korban jiwa terhadap manusia dan bangunan. Kawasan yang kurang berpotensi untuk mengalami longsoran, namun di dalamnya terdapat permukiman atau konstruksi penting/mahal, juga dikategorikan sebagai Kawasan dengan tingkat kerawanan rendah. Pada penelitian ini nilai untuk tingkat kerawanan rendah berada pada nilai 16-52.

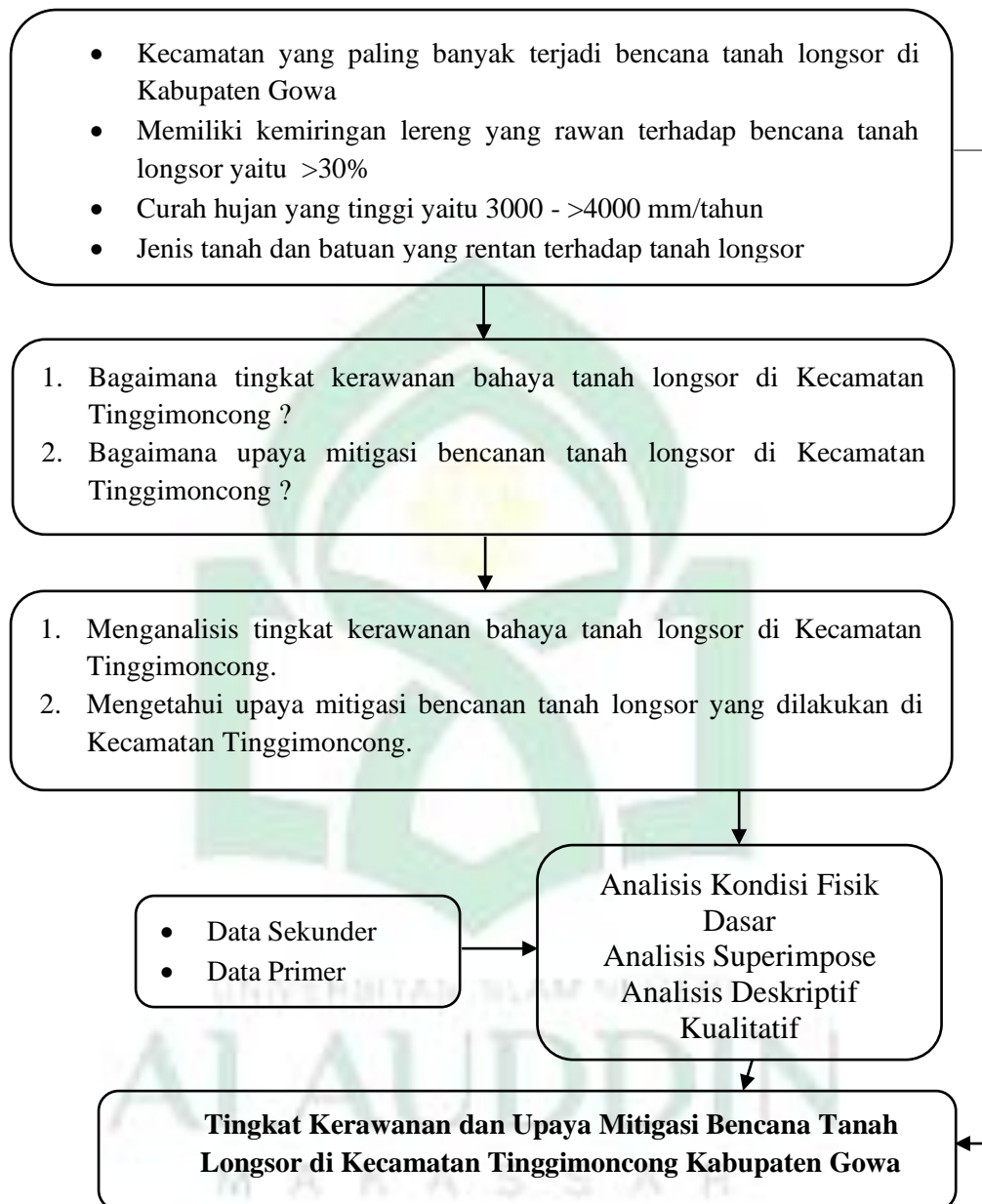
### 11. Penggunaan Lahan

Penggunaan lahan adalah struktur dan pola pemanfaatan lahan yang telah terimplementasi serta pemeliharannya.

12. Mitigasi Bencana adalah serangkaian upaya untuk mengurangi resiko bencana, baik melalui pembangunan fisik maupun penyadaran dan peningkatan kemampuan menghadapi ancaman bencana.



### G. Kerangka Fikir Penelitian



Gambar 3.3 Kerangka Pikir

## **BAB IV HASIL DAN PEMBAHASAN**

### **A. Gambaran Umum Kabupaten Gowa**

#### **1. Geografis dan Administrasi wilayah**

Secara geografis Kabupaten Gowa terletak di Selatan Sulawesi Selatan, dan secara astronomis terletak antara  $5^{\circ}29'50''$  sampai  $5^{\circ}30'47''$  Lintang Selatan dan antara  $119^{\circ}37'30''$  sampai  $120^{\circ}31'00''$  Bujur Timur, dengan luas wilayah sekitar 1.883,33 Ha.

Secara administrasi Kabupaten Gowa memiliki batas-batas administrasi, sebagai berikut :

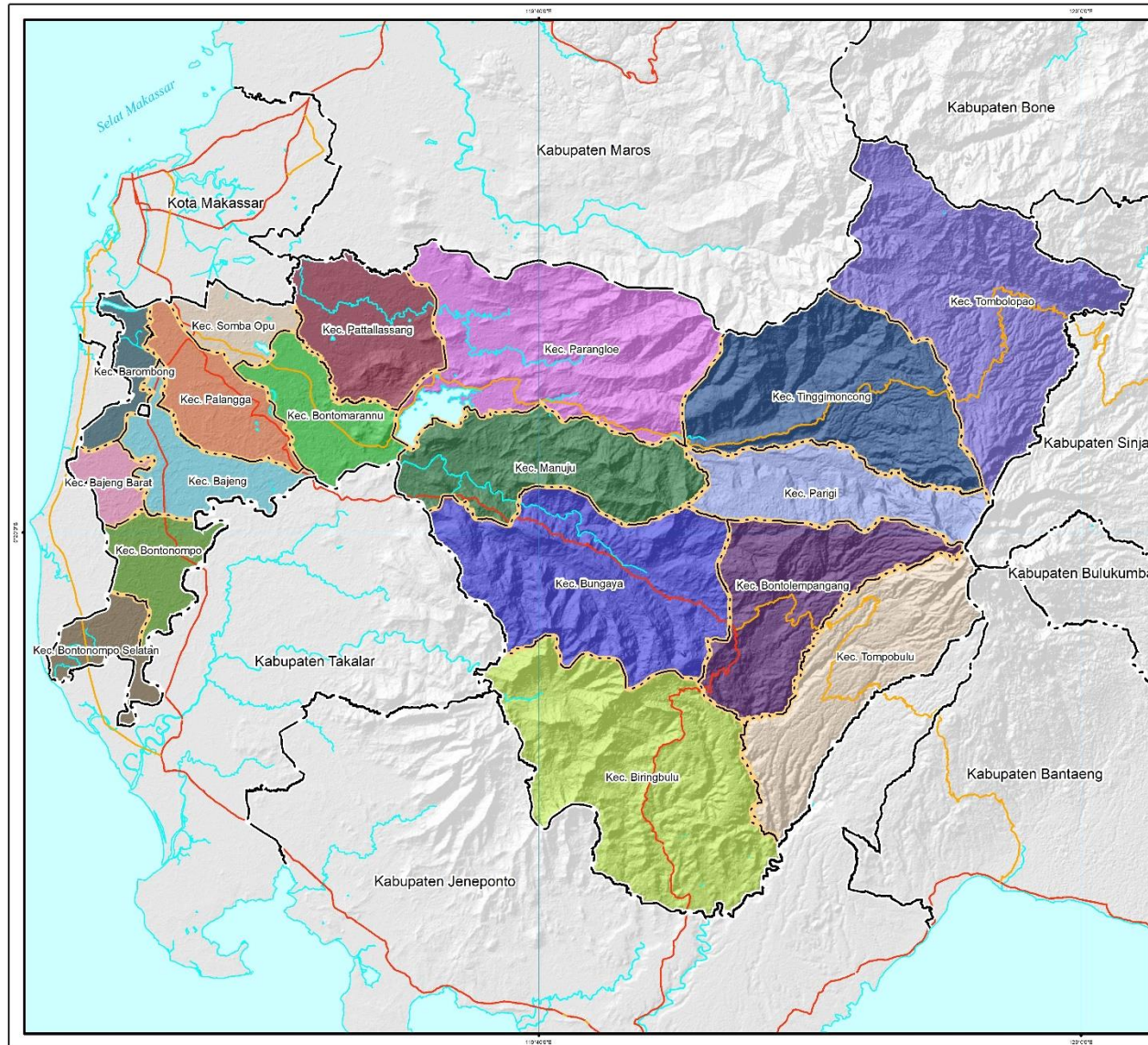
- a. Sebelah Utara : Kota Makassar dan Kabupaten Maros;
- b. Sebelah Barat : Kota Makassar dan Kabupaten Takalar;
- c. Sebelah Selatan : Kabupaten Takalar dan Jenepono;
- d. Sebelah Timur : Kabupaten Sinjai, Bulukumba dan Bantaeng;


Pemerintah wilayah administratif Kabupaten Gowa sampai pada tahun 2016 terdiri dari 18 kecamatan. Kecamatan terluas adalah Kecamatan Tombolo Pao yaitu 25.182 Ha atau 13,7 % menyusul Kecamatan Parangloe yaitu 22.126 Ha atau 11,71. Sedang Wilayah Kecamatan yang mempunyai luasan terkecil adalah Kecamatan Bajeng Barat yaitu 1.904 Ha atau 1,07 % dari total luas wilayah Kabupaten Gowa. Untuk lebih jelasnya luas wilayah menurut kecamatan di Kabupaten Gowa dapat dilihat pada uraian tabel 4.1.

**Tabel 4.1** Administrasi Kabupaten Gowa

Kecamatan	Luas (km <sup>2</sup> )	Persentase (%)	Banyaknya Desa/Kelurahan		
			Desa	Kelurahan	Jumlah
Bontonompo	30,39	1,61	11	3	14
Bontonompo Sel	29,24	1,55	8	1	9
Bajeng	60,09	3,19	10	4	14
Bajeng Barat	19,04	1,01	7	0	7
Pallangga	48,24	2,56	12	4	16
Barombong	20,67	1,1	5	2	7
Sombaopu	28,09	1,49	0	14	14
Bontomarannu	52,63	2,8	6	3	9
Pattallassang	84,96	4,51	8	0	8
Parangloe	221,26	11,75	5	2	7
Manuju	91,9	4,88	7	0	7
Tinggimoncong	142,87	7,59	1	6	7
Tombolo Pao	251,82	13,37	8	1	9
Parigi	132,76	7,05	5	0	5
Bungaya	175,53	9,32	5	2	7
Bontolempangan	142,46	7,56	8	0	8
Tompobulu	132,54	7,04	6	2	8
Biringbulu	218,84	11,62	9	2	11
Jumlah	1.883,33	100,00	121	46	167

Sumber : BPS Kabupaten Gowa dalam Angka 2018





**JURUSAN TEKNIK PERENCANAAN WILAYAH DAN KOTA**  
**FAKULTAS SAINS DAN TEKNOLOGI**  
**UNIVERSITAS ISLAM NEGERI ALAUDDIN MAKASSAR**  
**2019**


---

**JUDUL TUGAS AKHIR**  
 Analisis Potensi Tanah Longsor dan Upaya Teknis Mitigasinya di Kecamatan Tinggimoncong Kabupaten Gowa


---

**JUDUL PETA**  
 Peta Administrasi Kabupaten Gowa

---

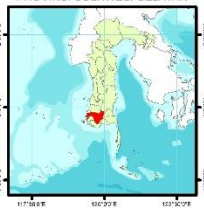


**SKALA 1:350,000**



---

**PROVINSI SULAWESI SELATAN**



---

KETERANGAN	PEMBAGIAN ADMINISTRASI																																				
<b>BATAS ADMINISTRASI</b> - - - Batas Kabupaten - - - Batas Kecamatan <b>PERAIRAN</b> Danau Sungai Laut <b>PERHUBUNGAN</b> Jalan Arteri Jalan Kolektor	<table border="0" style="width: 100%;"> <tr><td></td><td>Kec. Bajeng</td></tr> <tr><td></td><td>Kec. Bajeng Barat</td></tr> <tr><td></td><td>Kec. Barombong</td></tr> <tr><td></td><td>Kec. Biringbulu</td></tr> <tr><td></td><td>Kec. Bontolempang</td></tr> <tr><td></td><td>Kec. Bontomaru</td></tr> <tr><td></td><td>Kec. Bontonompo</td></tr> <tr><td></td><td>Kec. Bontonompo Selatan</td></tr> <tr><td></td><td>Kec. Bungaya</td></tr> <tr><td></td><td>Kec. Manuju</td></tr> <tr><td></td><td>Kec. Palangga</td></tr> <tr><td></td><td>Kec. Parangloe</td></tr> <tr><td></td><td>Kec. Parigi</td></tr> <tr><td></td><td>Kec. Pattalassang</td></tr> <tr><td></td><td>Kec. Somba Opu</td></tr> <tr><td></td><td>Kec. Tinggimoncong</td></tr> <tr><td></td><td>Kec. Tomboleo</td></tr> <tr><td></td><td>Kec. Tompobulu</td></tr> </table>		Kec. Bajeng		Kec. Bajeng Barat		Kec. Barombong		Kec. Biringbulu		Kec. Bontolempang		Kec. Bontomaru		Kec. Bontonompo		Kec. Bontonompo Selatan		Kec. Bungaya		Kec. Manuju		Kec. Palangga		Kec. Parangloe		Kec. Parigi		Kec. Pattalassang		Kec. Somba Opu		Kec. Tinggimoncong		Kec. Tomboleo		Kec. Tompobulu
	Kec. Bajeng																																				
	Kec. Bajeng Barat																																				
	Kec. Barombong																																				
	Kec. Biringbulu																																				
	Kec. Bontolempang																																				
	Kec. Bontomaru																																				
	Kec. Bontonompo																																				
	Kec. Bontonompo Selatan																																				
	Kec. Bungaya																																				
	Kec. Manuju																																				
	Kec. Palangga																																				
	Kec. Parangloe																																				
	Kec. Parigi																																				
	Kec. Pattalassang																																				
	Kec. Somba Opu																																				
	Kec. Tinggimoncong																																				
	Kec. Tomboleo																																				
	Kec. Tompobulu																																				

---

**NAMA MAHASISWA**  
 Haryanti Tahir                      60800115058

---

**DOSEN PEMBIMBING**  
 1. Dr. Ir. Hamid Umar, M.S.  
 2. Abdul Azis Hatuina, S.T., M.T.

---

**SUMBER PETA**  
 RTRW Kabupaten Gowa tahun 2012-2032  
 Potensi Desa Badan Pusat Statistik tahun 2014  
 Peta RBI Badan Informasi Geospasial

## 2. Kondisi Fisik Wilayah

### a. Topografi dan Kemiringan Lereng

Secara morfologi, kondisi topografi wilayah Kabupaten Gowa sangat bervariasi, yaitu dari datar hingga yang bergunung/jurang. Sekitar 17,20% atau 31.393 Ha merupakan area datar sampai hampir landai, landai sampai berombak 42.316 Ha atau 23,00%, bergelombang sampai bergunung 56.046 Ha atau 30,29%, dan 58.578 Ha atau 31,53% merupakan area yang bergunung sampai jurang.

Kondisi topografi Kabupaten Gowa terdiri atas beberapa kelompok, yaitu sebagai berikut. Berdasarkan klasifikasi menurut ketinggian di atas permukaan laut (dpl), wilayah kabupaten terbagi ke dalam 5 (lima) klasifikasi ketinggian, dengan luasan sebagai berikut:

- Area dengan ketinggian 0 - 25 meter dpl, seluas 45.055 Ha.
- Area dengan ketinggian 25 - 100 meter dpl, seluas 28.853 ha.
- Area dengan ketinggian 100 - 500 meter dpl, seluas 25.546 ha.
- Area dengan ketinggian 500 - 1000 meter dpl, seluas 24.554 ha.
- Area dengan ketinggian > 1000 meter dpl, seluas 64.325 ha.

### b. Kondisi Iklim dan Curah Hujan

Sepanjang tahun, Kabupaten Gowa beriklim sub tropis, yang mengenal 2 (dua) musim, yaitu musim penghujan pada periode April - Oktober, dan musim kemarau yang berlangsung pada periode Oktober

- April. Selain itu ada 3 (tiga) type iklim yang terjadi dan berlangsung di wilayah ini, yaitu iklim type 82, C2, D2 & type D3.

- 1) Areal zona dengan iklim type 82 dimana bulan basah berlangsung selama 7 - 1 bulan berturut - turut , sedangkan bulan kering berlangsung 2 - 4 bulan sepanjang tahun. Penyebarannya meliputi sebagian besar wilayah Kecamatan. Tombolo Pao dan Tinggimoncong .
- 2) Zona dengan iklim type C2, dicirikan dengan adanya bulan basah yang berlangsung antara 5 - 6 bulan, sedangkan bulan keringnya berlangsung selama 3 - 5 bulan sepanjang tahun. Penyebarannya meliputi sebagian kecil wilayah Kecamatan. Parigi , Bontomarannu dan Pattallassang.
- 3) Zona dengan iklim type D2, mengalami bulan basah selama 3 – 4 bulan, & bulan keringnya berlangsung selama 2 - 3 bulan. Penyebarannya meliputi wilayah bag. Tengah Kabupaten Gowa , yaitu sebagian kecil wilayah Kecamatan. Biringbulu dan Tompobulu.
- 4) Zona dengan iklim type D3, bercirikan dengan berlangsungnya bulan basah antara 3 - 4 bulan , & bulan kering berlangsung antara 3 - 5 bulan . Penyebarannya meliputi sebagian wilayah Kecamatan. Bungaya, Bontonompo dan Bontonompo Sel.
- 5) Dari keseluruhan type iklim yang ada tersebut , Kabupaten Gowa mempunyai curah hujan berkisar antara 2.000 - 4.000 mm / tahun,



dengan hari hujan yang bervariasi antara 100 - 160 hari hujan / tahun.

Kelembaban udara rata-rata, tercatat berkisar antara 64 – 87 persen , dengan suhu udara rata - rata berkisar antara 21,1 Derajat C - 2,4 Derajat.

### c. **Struktur Geologi**

Secara umum keadaan geologi atau jenis batuan merupakan gambaran proses dan waktu pembentukan bahan induk serta penampakan morfologis tanah, seperti tebing, kaldeva gunung dan sebagainya. Persebaran jenis batuan di Kabupaten Gowa. Persebaran jenis batuan di Kabupaten Gowa terbagi dalam 5 (Lima) kelompok atau golongan yaitu

- 1) Batuan Vulkanik/Beku;
- 2) Batuan Endapan;
- 3) Batuan Mikan atau metamorf;
- 4) Batuan Aluvial, dan;
- 5) Batuan Organik

Spesifikasi jenis batuan di Kabupaten Gowa merupakan batuan yang termuda berumur Plesistosen dan tersusun batuan induk, lava, Breksi, endapan lahar dan Tufa. Pada umumnya bahan batuan kurang kompak dan mudah tergeser, diatas menindih tidak selaras endapan alluviun yang berupa pasir kerikil, lempung dan lahar yang umumnya masih terlepas.

### 3. History dan Karakteristik Longsor di Kabupaten Gowa

Berdasarkan data Badan Penanggulangan Bencana Daerah Kabupaten Gowa tahun 2019 mengenai kejadian tanah longsor, diketahui bahwa kejadian tanah longsor di Kabupaten Gowa tersebar di beberapa kecamatan. Untuk lebih jelasnya dapat dilihat pada tabel berikut :

**Tabel 4.2** Data Kejadian Tanah Longsor di Kabupaten Gowa Tahun 2019

No	Nama Kecamatan	Jumlah Kejadian
1	Bungaya	5 Kejadian
2	Parangloe	2 Kejadian
3	Tombolo Pao	4 Kejadian
4	Manuju	4 Kejadian
5	Tompobulu	1 Kejadian
6	Parigi	3 Kejadian
7	Tinggimoncong	6 Kejadian
8	Biringbulu	5 Kejadian
9	Bontolempangan	2 Kejadian

Sumber : BPBD Kabupaten Gowa Tahun 2019

Berdasarkan table diatas dapat dilihat bahwa kecamatan yang mengalami kejadian longsor terbanyak yaitu di Kecamatan Tinggimoncong sedangkan kecamatan yang mengalami kejadian bencana tanah longsor paling sedikit yaitu Kecamatan Tompobulu dengan 1 kejadian.

## B. Gambaran Umum Kecamatan Tinggimoncong

### 1. Geografis dan Administrasi

Kecamatan Tinggimoncong merupakan salah satu kecamatan di Kabupaten Gowa, yang terletak antara 5°19'22" – 5°9'28" Lintang Selatan dan 119°22'2" – 120°53'44" Bujur Timur dengan batas-batas sebagai berikut :

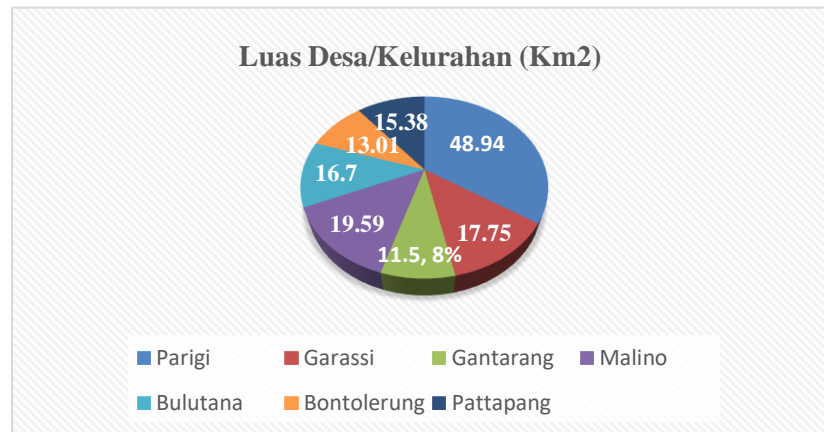
- a. Sebelah Utara : Kabupaten Maros;
- b. Sebelah Barat : Kecamatan Tombolopao;
- c. Sebelah Selatan : Kecamatan Parigi;
- d. Sebelah Timur : Kecamatan Parangloe;

Luas wilayah Kecamatan Tinggimoncong tercatat 142,87 Km<sup>2</sup> atau 7,59% dari luas wilayah Kabupaten Gowa, yaitu terbagi dalam 1 desa 6 kelurahan. Untuk lebih jelasnya dapat dilihat pada tabel berikut :

**Tabel 4.3** Administrasi Kecamatan Tinggimoncong

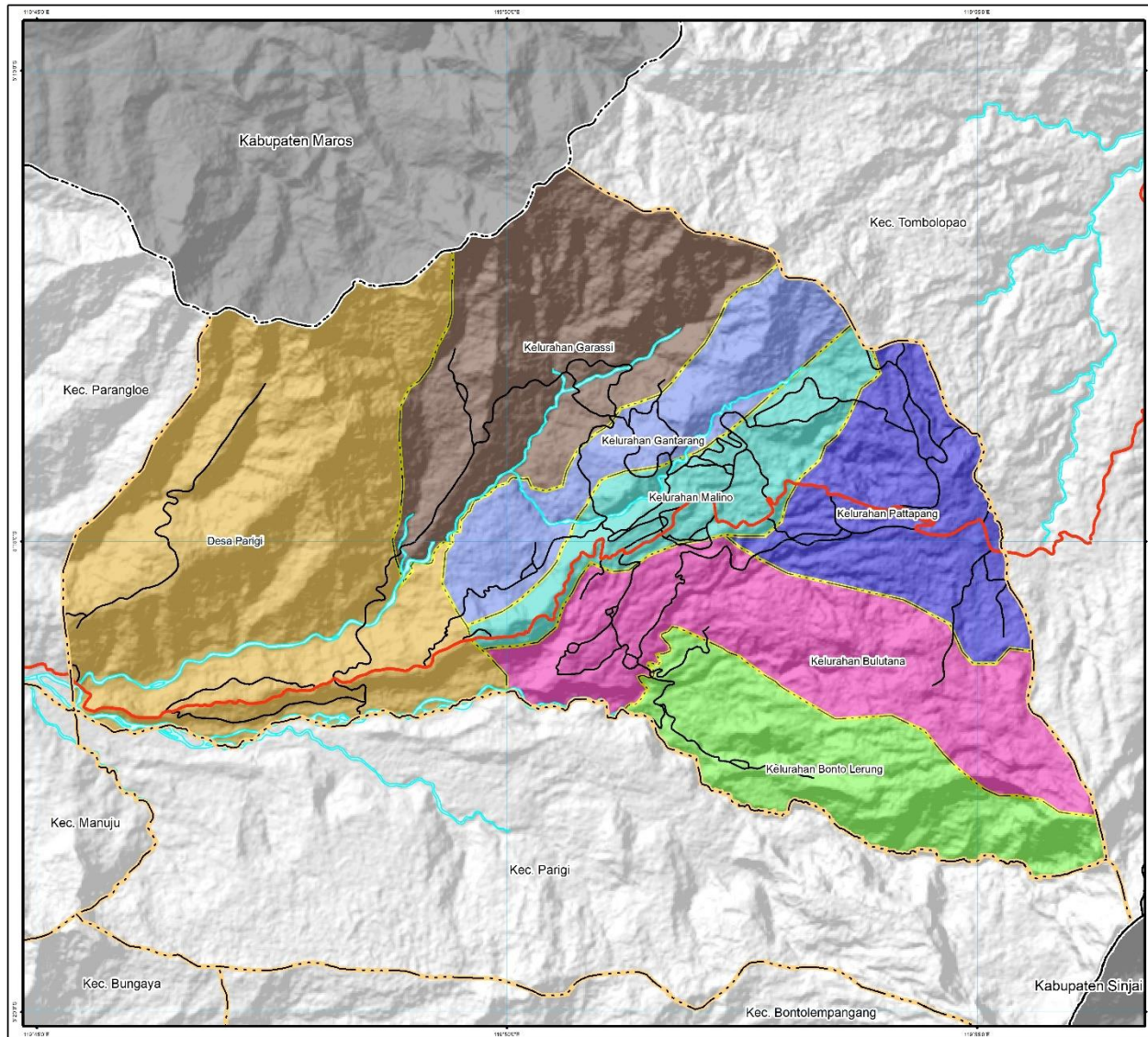
No	Desa/Kelurahan	Luas (Km <sup>2</sup> )	Jarak Ibu Kota Kabupaten	Banyaknya Dusun
1	Parigi	48,94	56	3
2	Garassi	17,75	75	3
3	Gantarang	11,50	72	3
4	Malino	19,59	63	3
5	Bulutana	16,70	65	4
6	Bontolerung	13,01	67	4
7	Pattapang	15,38	73	4
	Jumlah	142,87	471	24

Sumber : BPS Kecamatan Tinggimoncong dalam Angka 2018



**Grafik 4.1** Luas Desa/Kelurahan Kecamatan

Berdasarkan grafik diatas dapat diketahui bahwa Desa/Kelurahan yang terluas di Kecamatan Tinggimoncong adalah Desa Parigi dengan luas 48,94 Km<sup>2</sup>. Sedangkan yang terkecil yaitu Kelurahan Gantarang dengan luas 11,50 Km<sup>2</sup>.





**JURUSAN TEKNIK PERENCANAAN WILAYAH DAN KOTA**  
**FAKULTAS SAINS DAN TEKNOLOGI**  
**UNIVERSITAS ISLAM NEGERI ALAUDDIN MAKASSAR**  
 2019

---

**JUDUL TUGAS AKHIR**  
 Analisis Potensi Tanah Longsor  
 dan Upaya Teknis Mitigasinya di  
 Kecamatan Tinggimoncong Kabupaten Gowa

---

**JUDUL PETA**  
 Peta Administrasi Kecamatan Tinggimoncong

---

**SKALA 1:100,000**



---

**KABUPATEN GOWA**



---

<b>BATAS ADMINISTRASI</b>	<b>PEMBAGIAN ADMINISTRASI</b>
— Batas Kabupaten	Desa Parigi
— Batas Kecamatan	Kelurahan Bonto Lerung
— Batas Desa/Kelurahan	Kelurahan Bulutana
	Kelurahan Gantarang
<b>PERAIRAN</b>	Kelurahan Garassi
— Sungai	Kelurahan Malino
	Kelurahan Pattapang
<b>PERHUBUNGAN</b>	
— Jalan Kolektor	
— Jalan Lokal	

---

**NAMA MAHASISWA**  
 Haryanti Tahir 60800115058

---

**DOSEN PEMBIMBING**  
 1. Dr. Ir. Hamid Umar, M.S.  
 2. Abdul Aziz Hatuina, S.T., M.T.

---

**SUMBER PETA**  
 RTRW Kabupaten Gowa tahun 2012-2032  
 Potensi Desa Badan Pusat Statistik tahun 2014  
 Peta RBI Badan Informasi Geospasial

## 2. Kondisi Fisik Dasar Kecamatan Tinggimoncong

### a. Topografi

Kondisi topografi adalah studi tentang bentuk permukaan bumi dan objek lain seperti planet, satelit alami (bulan dan sebagainya), dan asteroid. Kondisi topografi wilayah Kecamatan Tinggimoncong ditinjau dari tingkat ketinggian daerahnya dapat dilihat pada tabel berikut :

**Tabel 4.4** Topografi/Ketinggian di Kecamatan Tinggimoncong

No	Topografi	Lokasi	Luas (Ha)	%
1	0-300	Desa Parigi	8.510	5,95
<b>Jumlah</b>			<b>8.510</b>	<b>5,95</b>
2	300-500	Desa Parigi	16.320	11,42
		Kelurahan Garassi	3.230	2,26
		Kelurahan Gantarang	2.400	1,68
<b>Jumlah</b>			<b>30.460</b>	<b>21,32</b>
3	500-1000	Desa Parigi	20.880	14,61
		Kelurahan Garassi	9.010	6,30
		Kelurahan Gantarang	4.980	3,48
		Kelurahan Malino	8.440	5,90
		Kelurahan Bulutana	3.230	2,26
		Kelurahan Bonto Lerung	2.440	1,70

No	Topografi	Lokasi	Luas (Ha)	%
<b>Jumlah</b>			<b>30.980</b>	<b>21,68</b>
4	1000-1500	Desa Parigi	3.200	2.23
		Kelurahan Garassi	5.510	3.85
		Kelurahan Gantarang	4.120	2.88
		Kelurahan Malino	11.150	7,80
		Kelurahan Pattapang	7.880	5,51
		Kelurahan Bulutana	5.210	3,64
		Kelurahan Bonto Lerung	3.600	2,51
<b>Jumlah</b>			<b>40.670</b>	<b>28,46</b>
5	1500-2000	Kelurahan Pattapang	7.500	5.25
		Kelurahan Bulutana	5.130	3,60
		Kelurahan Bonto Lerung	4.520	3,16
<b>Jumlah</b>			<b>17.150</b>	<b>12,00</b>
6	2000-2500	Kelurahan Bulutana	2.030	1,42
		Kelurahan Bonto Lerung	2.140	1,50
<b>Jumlah</b>			<b>4.170</b>	<b>2,91</b>
7	>2500	Kelurahan Bulutana	1.100	0,76
		Kelurahan Bonto Lerung	310	0,21
<b>Jumlah</b>			<b>1.410</b>	<b>0,98</b>

No	Topografi	Lokasi	Luas (Ha)	%
<b>Kecamatan Tinggimoncong</b>			<b>142.870</b>	<b>100</b>

Sumber : Hasil Olahan Data Sekunder

Berdasarkan tabel di atas dapat dilihat bahwa topografi terendah yaitu antara 0-300 yang hanya di Desa Parigi dengan luas 8.510 Ha atau 5,95% dari luas wilayah Kecamatan Tinggimoncong. Sedangkan topografi tertinggi yaitu diatas 2500 yang ada di Kelurahan Bulutana dan Kelurahan Bontolering dengan luas 1.410 Ha atau 0,98%.

#### b. Kemiringan Lereng

Kemiringan lereng merupakan ukuran kemiringan lahan relative terhadap bidang datar yang secara umum dinyatakan dalam persen atau derajat. Untuk data kemiringan lereng di Kecamatan Tinggimoncong dapat dilihat pada tabel berikut :

**Tabel 4.5** Kemiringan Lereng Kecamatan Tinggimoncong

No	Kemiringan Lereng	Lokasi	Luas (Ha)	%
1	0-5	Desa Parigi	980	0,68
		Kelurahan Gantarang	900	0,62
		Kelurahan Malino	4.100	2,86
		Kelurahan Pattapang	3.510	2,45
		Kelurahan Bulutana	1.990	1,40
<b>Jumlah</b>			<b>11.480</b>	<b>8,03</b>



No	Kemiringan Lereng	Lokasi	Luas (Ha)	%
2	5-10	Desa Parigi	3.120	2,18
		Kelurahan Garassi	2.610	1,82
		Kelurahan Gantarang	2.040	1,42
		Kelurahan Malino	4.250	2,97
		Kelurahan Pattapang	7.810	5,46
		Kelurahan Bulutana	4.410	3,08
		Kelurahan Bonto Lerung	1.060	0,74
<b>Jumlah</b>			<b>25.300</b>	<b>17,70</b>
3	10-15	Desa Parigi	18.330	12,82
		Kelurahan Garassi	6.150	4,30
		Kelurahan Gantarang	4.210	2,94
		Kelurahan Malino	4.200	2,93
		Kelurahan Pattapang	4.060	2,84
		Kelurahan Bulutana	5.550	3,88
		Kelurahan Bonto Lerung	3.570	2,50
<b>Jumlah</b>			<b>46.070</b>	<b>32,24</b>
4	20-25	Desa Parigi	24.410	17,08
		Kelurahan Garassi	6.320	4,42

No	Kemiringan Lereng	Lokasi	Luas (Ha)	%
		Kelurahan Gantarang	4.350	3,04
		Kelurahan Malino	4.150	2,90
		Kelurahan Bulutana	3.350	2,34
		Kelurahan Bonto Lerung	5.210	3,64
<b>Jumlah</b>			<b>47.790</b>	<b>33,44</b>
5	>30	Desa Parigi	2.100	1,46
		Kelurahan Garassi	2.670	1,16
		Kelurahan Bulutana	1.400	0,98
		Kelurahan Bonto Lerung	3.170	2,21
<b>Jumlah</b>			<b>9.340</b>	<b>6,53</b>
<b>Kecamatan Tinggimoncong</b>			<b>142.870</b>	<b>100</b>

Sumber : Hasil Olahan Data Sekunder

Berdasarkan tabel di atas dapat dilihat bahwa kemiringan lereng yang mendominasi kecamatan tinggimoncong yaitu kemiringan 20-25% dengan luas 47.790 Ha atau 33,44% dari luas wilayah kecamatan.

### c. Jenis Tanah

Tanah merupakan salah satu material yang di dalamnya mengandung butiran mineral padat yang tersedimentasi dan berasal dari pelapukan bahan organik serta berisi zat cair dan gas yang

mengisi ruang-ruang pada partikel padat. Jenis tanah di Kecamatan Tinggimoncong yaitu Lempung Berpasir dan Lempung Liat. Tanah lempung berpasir didominasi oleh partikel pasir, tetapi cukup mengandung tanah liat dan sedimen untuk menyediakan beberapa struktur dan kesuburan. Sedangkan lempung liat adalah partikel mineral yang mengandung leburan silika dan/atau aluminium yang halus. Lempung terbentuk dari proses pelapukan batuan silika oleh asam karbonat dan sebagian dihasilkan dari aktivitas panas bumi. Lempung berbentuk gumpalan keras saat kering dan lengket apabila basah terkena air.

**Tabel 4.6** Jenis Tanah Kecamatan Tinggimoncong

No	Jenis Tanah	Lokasi	Luas (Ha)	%
1	Lempung Pasir	Desa Parigi	48.940	34,25
		Kelurahan Garassi	17.750	12,42
		Kelurahan Gantarang	7.190	5,03
		Kelurahan Malino	9.750	6,82
		Kelurahan Bulutana	6.450	4,51
		Kelurahan Bonto Lerung	1.030	0,72
<b>Jumlah</b>			<b>91.110</b>	<b>63,77</b>
2	Lempung Liat	Kelurahan Gantarang	4.310	3,02
		Kelurahan Malino	9.840	6,89

No	Jenis Tanah	Lokasi	Luas (Ha)	%
		Kelurahan Pattapang	15.380	10,77
		Kelurahan Bulutana	10.250	7,17
		Kelurahan Bonto Lerung	11.980	8,38
<b>Jumlah</b>			<b>51.760</b>	<b>36,22</b>
<b>Kecamatan Tinggimoncong</b>			<b>142.870</b>	<b>100</b>

Sumber : Hasil Olahan Data Sekunder

Berdasarkan tabel di atas dapat dilihat bahwa di Kecamatan Tinggimoncong didominasi oleh jenis tanah lempung berpasir yang merupakan tanah yang cukup subur dengan luas 91.110 Ha atau 63,77% dari luas Kecamatan Tinggimoncong.

#### d. Geologi/Batuan

Dalam ilmu geologi batuan adalah benda padat yang terbuat secara alami dari mineral dan atau mineraloid. Adapun jenis batuan di Kecamatan Tinggimoncong yaitu batuan sedimen, batuan malihan dan batuan beku.

**Tabel 4.7** Jenis Batuan di Kecamatan Tinggimoncong

No	Jenis Batuan	Lokasi	Luas (Ha)	%
1	Sedimen	Desa Parigi	13.330	9,33
		Kelurahan Garassi	7.410	5,18
		Kelurahan Gantarang	5.320	3,72

No	Jenis Batuan	Lokasi	Luas (Ha)	%
		Kelurahan Malino	10.190	7,13
		Kelurahan Pattapang	7.170	5,01
		Kelurahan Bulutana	9.100	6,36
		Kelurahan Bonto Lerung	12.170	8,51
<b>Jumlah</b>			<b>64.690</b>	<b>45,27</b>
2	Malihan	Desa Parigi	30.210	21,14
		Kelurahan Garassi	7.530	5,27
		Kelurahan Gantarang	4.170	2,91
		Kelurahan Malino	9.400	6,57
		Kelurahan Pattapang	8.210	5,74
		Kelurahan Bulutana	7.600	1,11
		Kelurahan Bonto Lerung	840	0,58
<b>Jumlah</b>			<b>67.960</b>	<b>47,56</b>
3	Beku	Desa Parigi	5.400	3,77
		Kelurahan Garassi	2.810	1,96
		Kelurahan Gantarang	2.010	1,40
<b>Jumlah</b>			<b>10.220</b>	<b>7,15</b>
<b>Kecamatan Tinggimoncong</b>			<b>142.870</b>	<b>100</b>

Sumber : Hasil Olahan Data Sekunder

Berdasarkan tabel di atas dapat dilihat bahwa Kecamatan Tinggimoncong didominasi oleh jenis batuan malihan dengan luas 67.960 Ha atau 47,56% yang merupakan jenis batuan dari hasil transformasi batuan sebelumnya.

**e. Kondisi Curah Hujan/Klimatologi**

Klimatologi adalah kondisi cuaca yang dirata-ratakan selama periode waktu yang Panjang. Intensitas curah hujan adalah jumlah curah hujan yang turun persatuan waktu. Curah hujan adalah banyaknya hujan yang turun disuatu daerah dalam jangka waktu tertentu yang diukur dengan menampung air hujan dalam tabung dan dihitung dari volume air yang dapat ditampung dibagi dengan luas tabung.

Kecamatan Tinggimoncong memiliki dua musim atau iklim, yaitu musim hujan dan musim kemarau. Kondisi iklim Kecamatan Tinggimoncong dikategorikan daerah beriklim sedang. Musim Kemarau berlangsung pada bulan Mei- Agustus dengan temperature rata-rata 20<sup>0</sup> - 32<sup>0</sup> dan musim hujan yang biasa terjadi pada bulan September- April dengan curah hujan 3000- 4000 dan >4000 mm.

**Tabel 4.8** Curah Hujan di Kecamatan Tinggimoncong

No	Curah Hujan	Lokasi	Luas (Ha)	%
1	3000-4000	Desa Parigi	40.440	28,30
		Kelurahan Pattapang	7.570	5,29

No	Curah Hujan	Lokasi	Luas (Ha)	%
		Kelurahan Bulutana	13.250	9,27
		Kelurahan Bonto Lerung	13.010	9,10
<b>Jumlah</b>			<b>74.270</b>	<b>51,98</b>
2	>4000	Desa Parigi	8.500	5,94
		Kelurahan Garassi	17.750	12,42
		Kelurahan Gantarang	11.500	8,04
		Kelurahan Malino	18.210	12,74
		Kelurahan Pattapang	7.810	5,46
		Kelurahan Bulutana	3.450	2,41
<b>Jumlah</b>			<b>67.220</b>	<b>47,04</b>
<b>Kecamatan Tinggimoncong</b>			<b>142.870</b>	<b>100</b>

Sumber : Hasil Olahan Data Sekunder

Berdasarkan tabel diatas dapat diketahui bahwa luas daerah yang terkena curah hujan 3000-4000 mm/tahun yaitu 74.270 Ha sedangkan luas daerah yang terkena curah hujan >4000 mm/tahun yaitu 67.870 Ha.

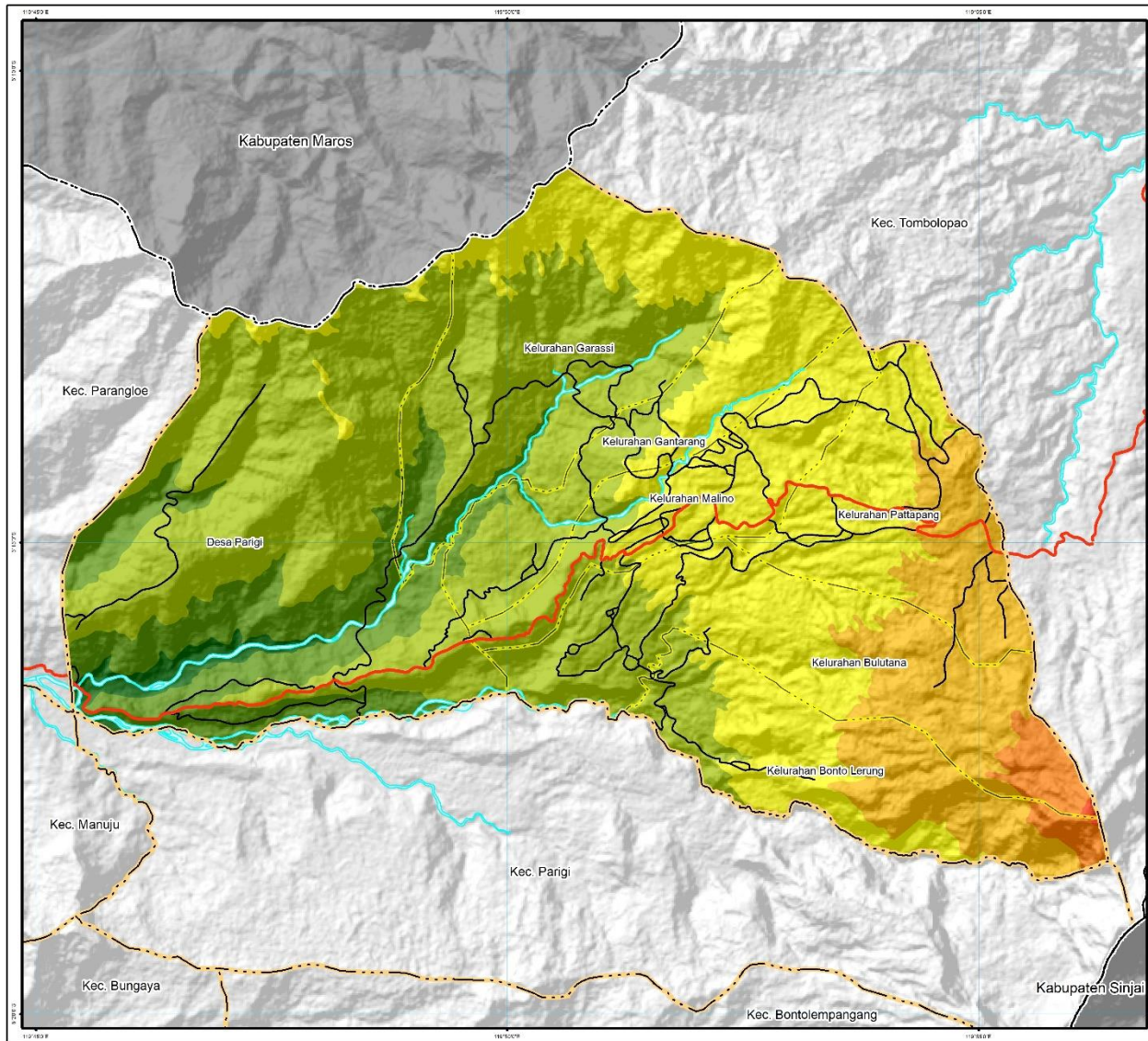
#### f. Kondisi Hidrologi


Hidrologi adalah cabang ilmu geografi yang mempelajari seputar pergerakan, distribusi, dan kualitas air yang ada dibumi serta siklus hidrologi dan sumber daya air.

Kondisi hidrologi di Kecamatan Tinggimoncong meliputi genangan periodik. Adanya saluran irigasi yang mengalir sawah-sawah penduduk sangat membantu dalam sector pertanian dan genangan non periodic yaitu sungai jeneberang, sungai bulang dan sungai malino yang airnya selalu mengalir.









**JURUSAN TEKNIK PERENCANAAN WILAYAH DAN KOTA**  
**FAKULTAS SAINS DAN TEKNOLOGI**  
**UNIVERSITAS ISLAM NEGERI ALAUDDIN MAKASSAR**  
**2019**

---


**JUDUL TUGAS AKHIR**  
 Analisis Potensi Tanah Longsor dan Upaya Teknis Mitigasinya di Kecamatan Tinggimoncong Kabupaten Gowa

---

**JUDUL PETA**  
 Peta Topografi

---

**SKALA 1:100,000**



---

**KABUPATEN GOWA**



---

**KETERANGAN**

<b>BATAS ADMINISTRASI</b>	<b>TOPOGRAFI</b>
--- Batas Kabupaten	0-300
- - - Batas Kecamatan	300-500
- . - . Batas Desa/Kelurahan	500-1000
— Sungai	1000-1500
— Jalan Kolektor	1500-2000
— Jalan Lokal	2000-2500
	>2500

---

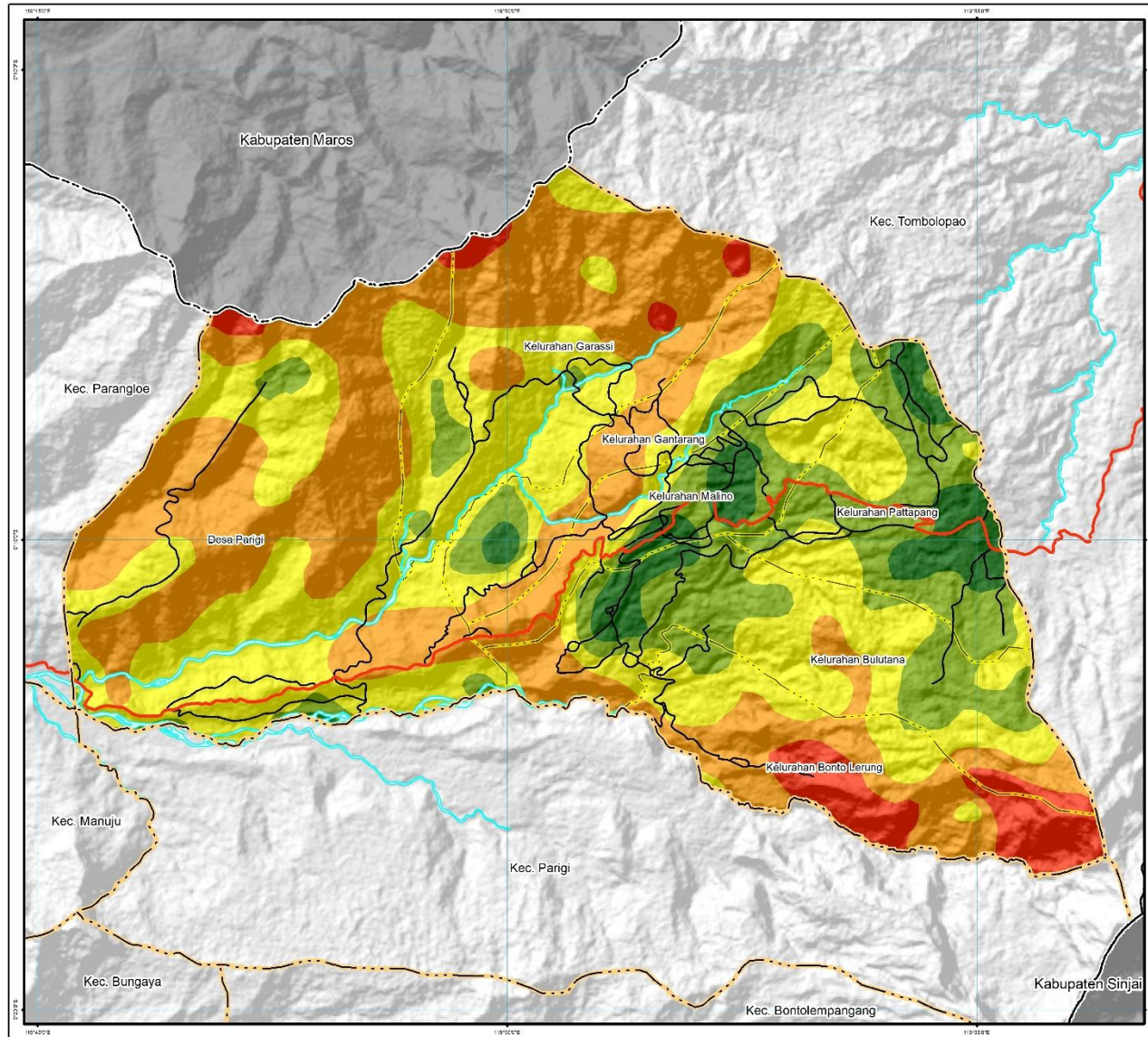
**NAMA MAHASISWA**  
 Haryanti Tahir 60800115058


---

**DOSEN PEMBIMBING**  
 1. Dr. Ir. Hamid Umar, M.S.  
 2. Abdul Azis Hatuina, S.T., M.T.

---

**SUMBER PETA**  
 RTRW Kabupaten Gowa tahun 2012-2032  
 Potensi Desa Badan Pusat Statistik tahun 2014  
 Peta RBI Badan Informasi Geospasial





**JURUSAN TEKNIK PERENCANAAN WILAYAH DAN KOTA**  
**FAKULTAS SAINS DAN TEKNOLOGI**  
**UNIVERSITAS ISLAM NEGERI ALAUDDIN MAKASSAR**  
**2019**


---

**JUDUL TUGAS AKHIR**  
 Analisis Potensi Tanah Longsor  
 dan Upaya Teknis Mitigasinya di  
 Kecamatan Tinggimoncong Kabupaten Gowa

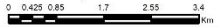
---

**JUDUL PETA**  
 Peta Kemiringan Lereng

---




**SKALA 1:100,000**



---

**KABUPATEN GOWA**



---

**KETERANGAN**

<p><b>BATAS ADMINISTRASI</b></p> <ul style="list-style-type: none"> <li>— Batas Kabupaten</li> <li>- - - Batas Kecamatan</li> <li>- · - · - Batas Desa/Kelurahan</li> </ul> <p><b>PERAIRAN</b></p> <ul style="list-style-type: none"> <li> Sungai</li> </ul> <p><b>PERHUBUNGAN</b></p> <ul style="list-style-type: none"> <li> Jalan Kolektor</li> <li> Jalan Lokal</li> </ul>	<p><b>KEMIRINGAN LERENG</b></p> <ul style="list-style-type: none"> <li> 0-5</li> <li> 5-10</li> <li> 10-15</li> <li> 20-25</li> <li> &gt;30</li> </ul>
--	--

---

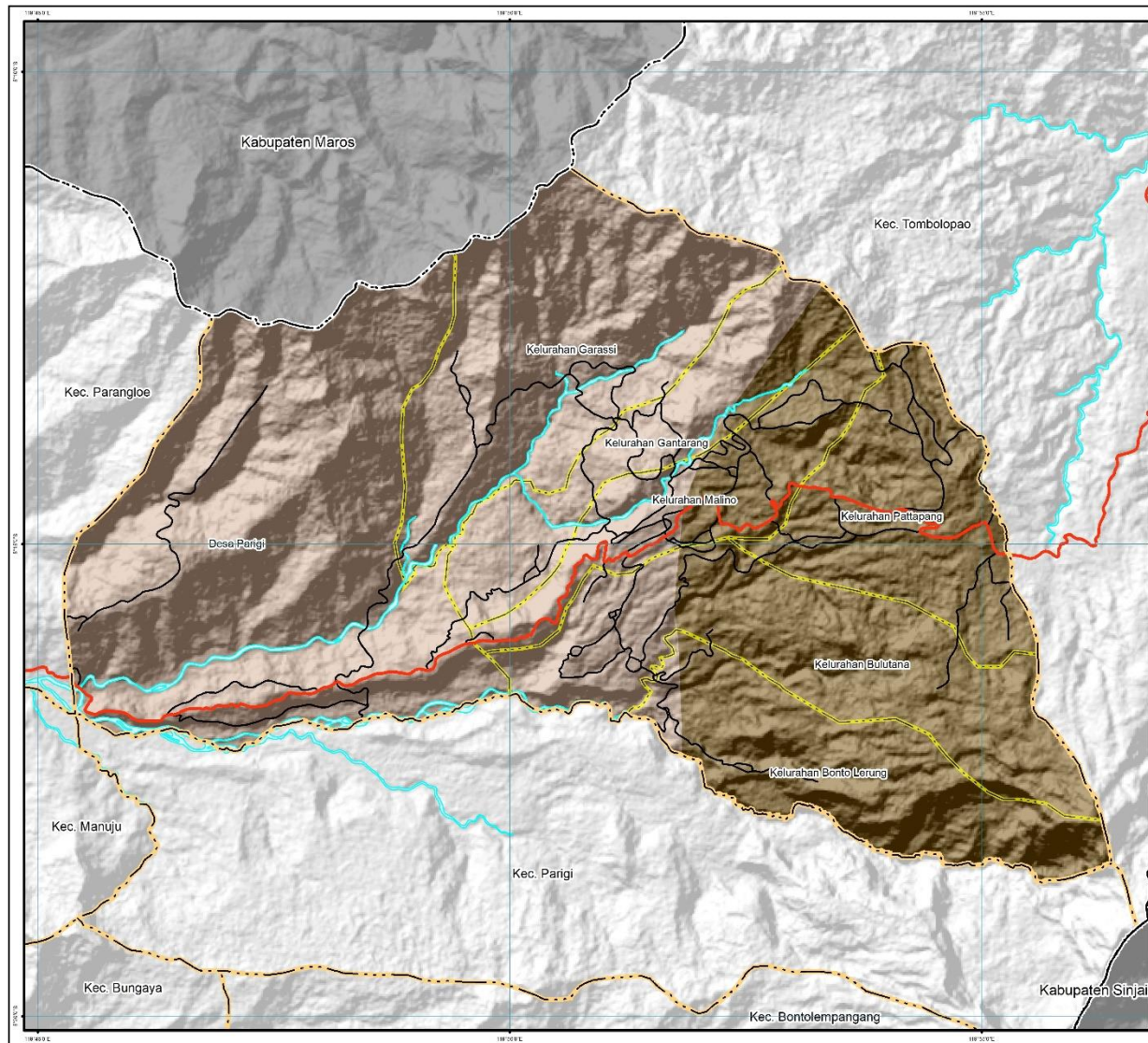
**NAMA MAHASISWA**  
 Haryanti Tahir                      60800115058

---

**DOSEN PEMBIMBING**  
 1. Dr. Ir. Hamid Umar, M.S.  
 2. Abdul Azis Hatuina, S.T., M.T.

---

**SUMBER PETA**  
 RTRW Kabupaten Gowa tahun 2012-2032  
 Potensi Desa Badan Pusat Statistik tahun 2014  
 Peta RBI Badan Informasi Geospasial





**JURUSAN TEKNIK PERENCANAAN WILAYAH DAN KOTA**  
**FAKULTAS SAINS DAN TEKNOLOGI**  
**UNIVERSITAS ISLAM NEGERI ALAUDDIN MAKASSAR**  
**2019**

---

**JUDUL TUGAS AKHIR**  
 Analisis Potensi Tanah Longsor dan Upaya Teknis Mitigasinya di Kecamatan Tinggimoncong Kabupaten Gowa

---

**JUDUL PETA**  
 Peta Jenis Tanah

---

**SKALA 1:100,000**




---

**KABUPATEN GOWA**




---

**KETERANGAN**

<b>BATAS ADMINISTRASI</b>	<b>JENIS TANAH</b>
--- Batas Kabupaten	■ Lempung Berpasir
--- Batas Kecamatan	■ Lempung Liat
- - - Batas Desa/Kelurahan	

**PERAIRAN**  
 ~~~~~ Sungai

**PERHUBUNGAN**  
 — Jalan Kolektor  
 — Jalan Lokal

---

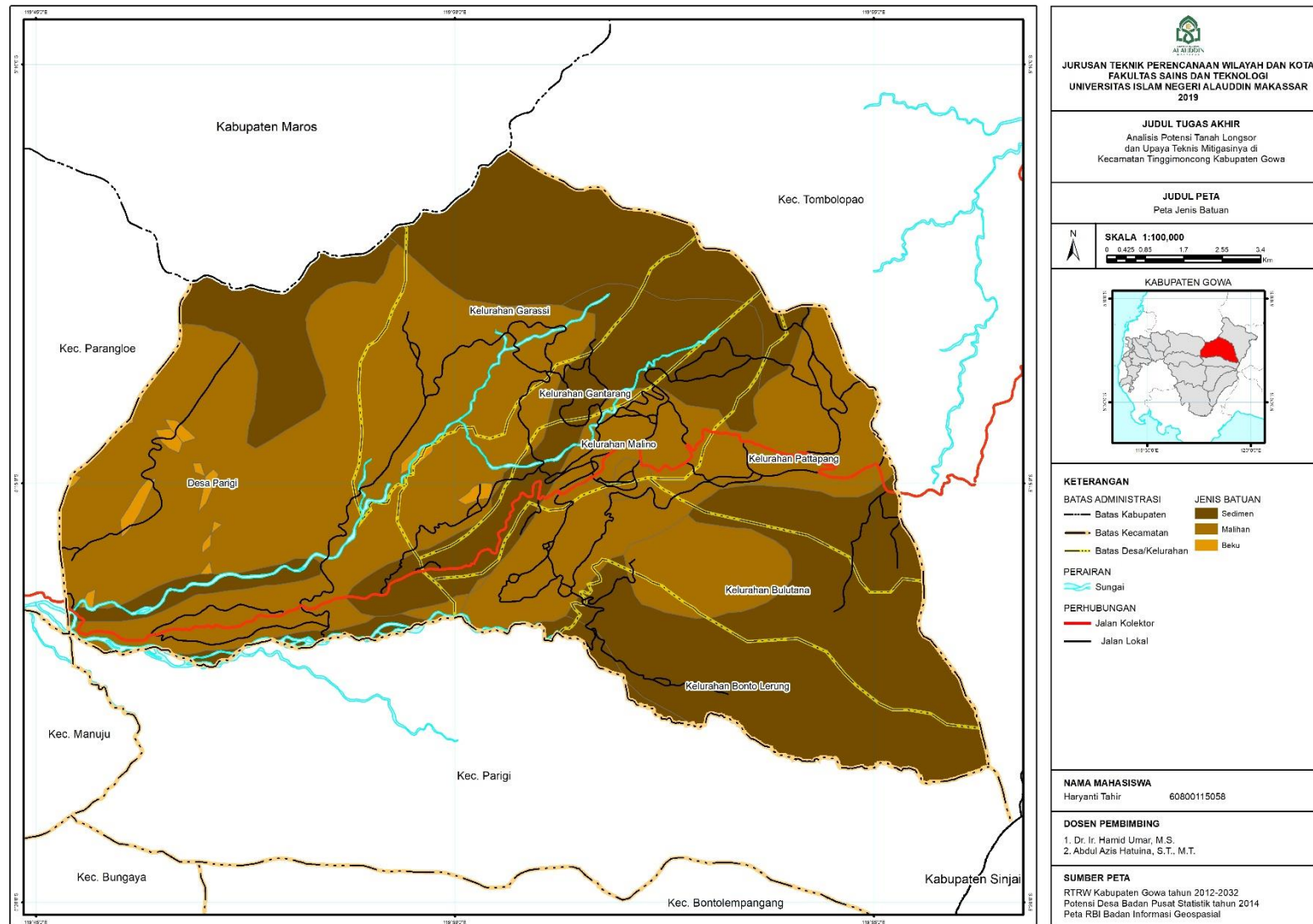
**NAMA MAHASISWA**  
 Haryanti Tahir      60800115058

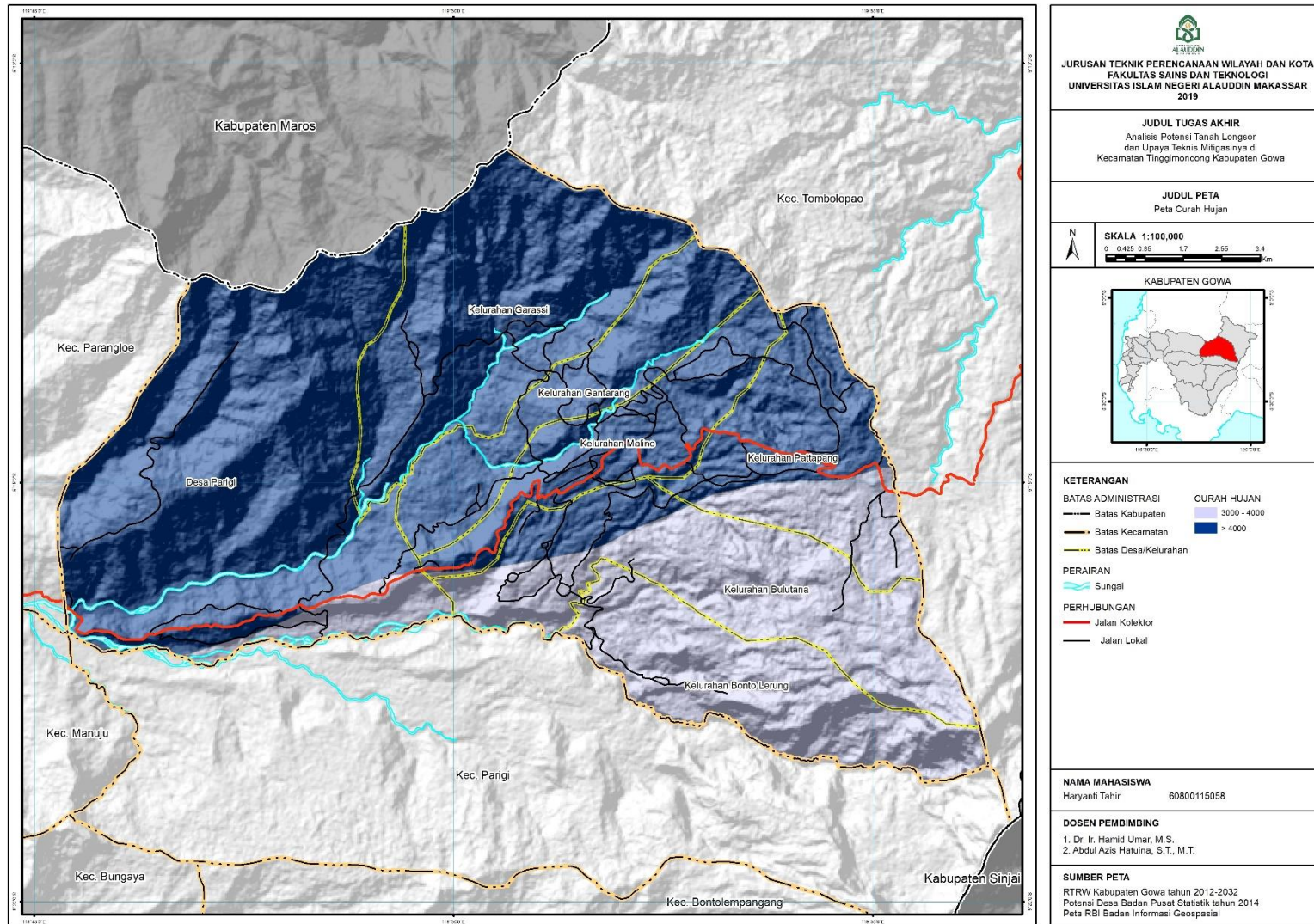
---

**DOSEN PEMBIMBING**  
 1. Dr. Ir. Hamid Umar, M.S.  
 2. Abdul Aziz Hatulina, S.T., M.T.

---

**SUMBER PETA**  
 RTRW Kabupaten Gowa tahun 2012-2032  
 Potensi Desa Badan Pusat Statistik tahun 2014  
 Peta RBI Badan Informasi Geospasial





  
**JURUSAN TEKNIK PERENCANAAN WILAYAH DAN KOTA**  
**FAKULTAS SAINS DAN TEKNOLOGI**  
**UNIVERSITAS ISLAM NEGERI ALAUDDIN MAKASSAR**  
 2019

---

**JUDUL TUGAS AKHIR**  
 Analisis Potensi Tanah Longsor dan Upaya Teknis Mitigasinya di Kecamatan Tinggimoncong Kabupaten Gowa

---

**JUDUL PETA**  
 Peta Curah Hujan

---

**SKALA 1:100,000**  


---

**KABUPATEN GOWA**  


---

**KETERANGAN**

|                                                                                                                                                                                                                                                                                                                                                     |                                                                                                                                                                                                                     |
|-----------------------------------------------------------------------------------------------------------------------------------------------------------------------------------------------------------------------------------------------------------------------------------------------------------------------------------------------------|---------------------------------------------------------------------------------------------------------------------------------------------------------------------------------------------------------------------|
| <b>BATAS ADMINISTRASI</b><br> Batas Kabupaten<br> Batas Kecamatan<br> Batas Desa/Kelurahan | <b>CURAH HUJAN</b><br> 3000 - 4000<br> > 4000 |
| <b>PERAIRAN</b><br> Sungai                                                                                                                                                                                                                                       |                                                                                                                                                                                                                     |
| <b>PERHUBUNGAN</b><br> Jalan Kolektor<br> Jalan Lokal                                                                                                                      |                                                                                                                                                                                                                     |

---

**NAMA MAHASISWA**  
 Haryanti Tahir      60800115058

---

**DOSEN PEMBIMBING**  
 1. Dr. Ir. Hamid Umar, M.S.  
 2. Abdul Azis Hatuina, S.T., M.T.

---

**SUMBER PETA**  
 RTRW Kabupaten Gowa tahun 2012-2032  
 Potensi Desa Badan Pusat Statistik tahun 2014  
 Peta RBI Badan Informasi Geospasial

### 3. Penggunaan Lahan

Penggunaan lahan di Kecamatan Tinggimoncong masih di dominasi oleh semak/belukar dengan luas 40.400 Ha atau dengan persentase (28,27%) dan hutan dengan persentase (26,77%). Untuk permukiman (daerah terbagun) sendiri memiliki persentase (10,18%). Dan dilihat dari penutupan lahannya yang ialah jenis sawah 13,55%, Kebun Campuran 14,29%, dan Tubuh air dengan persentase (6,94%).

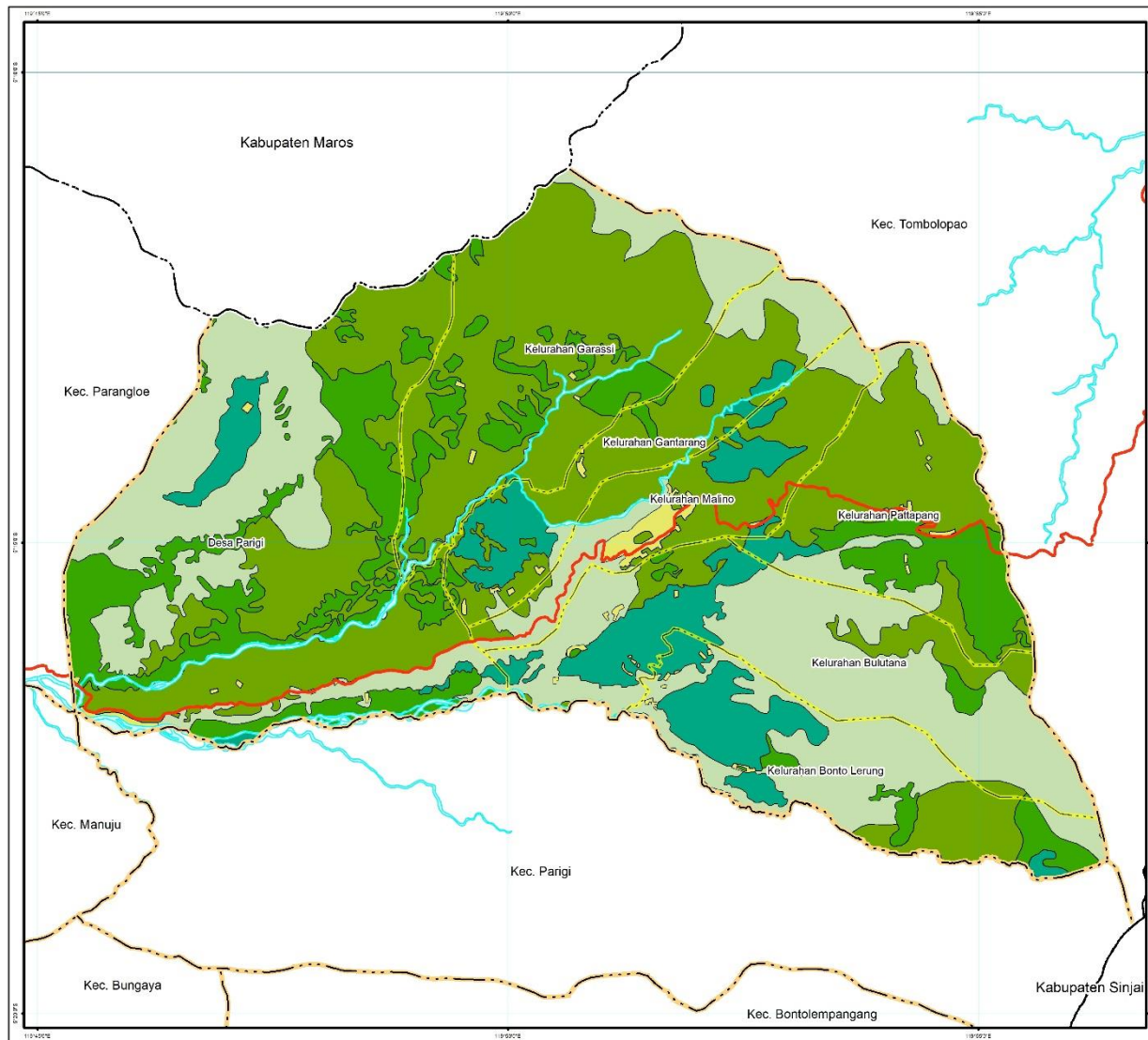
Kecamatan Tinggimoncong merupakan kecamatan yang tingkat penggunaan lahanya masih kurang karena wilayahnya yang sangat sulit untuk dikembangkan. Hal ini dipengaruhi oleh kondisi topografi Kecamatan Tinggimoncong dimana wilayahnya memiliki kemiringan lereng lebih dari 20-25% mendominasi dengan luas 33,44% dari luas Kecamatan Tinggimoncong. Untuk permukiman sendiri (daerah terbangun) daerahnya pengembangannya linear mengikuti jalan di Kecamatan Tinggimoncong. Dan tersebar padat di Kelurahan Malino yang merupakan ibukota Kecamatan Tinggimoncong. Untuk lebih jelasnya dapat kita lihat pada pada Tabel 4.9 di bawah ini :

**Tabel 4.9** Penggunaan Lahan Kecamatan Tinggimoncong

| No | Penggunaan Lahan | Luas Wilayah |       |
|----|------------------|--------------|-------|
|    |                  | Ha           | %     |
| 1  | Hutan            | 38.250       | 26,77 |
| 2  | Semak/Belukar    | 40.400       | 28,27 |

| No                             | Penggunaan Lahan  | Luas Wilayah   |            |
|--------------------------------|-------------------|----------------|------------|
|                                |                   | Ha             | %          |
| 3                              | Kebun Campuran    | 20.420         | 14,29      |
| 4                              | Sawah             | 19.370         | 13,55      |
| 5                              | Kawasan Terbangun | 14.550         | 10,18      |
| 6                              | Tubuh Air         | 9.880          | 6,94       |
| <b>Kecamatan Tinggimoncong</b> |                   | <b>142.870</b> | <b>100</b> |

Sumber : Hasil Olahan Data Sekunder





**JURUSAN TEKNIK PERENCANAAN WILAYAH DAN KOTA**  
**FAKULTAS SAINS DAN TEKNOLOGI**  
**UNIVERSITAS ISLAM NEGERI ALAUDDIN MAKASSAR**  
**2019**

---


**JUDUL TUGAS AKHIR**  
 Analisis Potensi Tanah Longsor  
 dan Upaya Teknis Mitigasinya di  
 Kecamatan Tinggimoncong Kabupaten Gowa

---

**JUDUL PETA**  
 Peta Penggunaan Lahan

---

N



**SKALA 1:100,000**



0 0.425 0.85 1.7 2.55 3.4  
Km

---

**KABUPATEN GOWA**



101°50' E 102°0' E

---

**KETERANGAN**

|                                                                                                                                                                                                                                                                                                                                                |                                                                                                                                                                                                               |
|------------------------------------------------------------------------------------------------------------------------------------------------------------------------------------------------------------------------------------------------------------------------------------------------------------------------------------------------|---------------------------------------------------------------------------------------------------------------------------------------------------------------------------------------------------------------|
| <p><b>BATAS ADMINISTRASI</b></p> <ul style="list-style-type: none"> <li>— Batas Kabupaten</li> <li>— Batas Kecamatan</li> <li>— Batas Desa/Kelurahan</li> </ul> <p><b>PERAIRAN</b></p> <ul style="list-style-type: none"> <li>— Sungai</li> </ul> <p><b>PERHUBUNGAN</b></p> <ul style="list-style-type: none"> <li>— Jalan Kolektor</li> </ul> | <p><b>PENGUNAAN LAHAN</b></p> <ul style="list-style-type: none"> <li>— Tubuh Air</li> <li>— Hutan</li> <li>— Semak/Balukar</li> <li>— Kebun Campuran</li> <li>— Sawah</li> <li>— Kawasan Terbangun</li> </ul> |
|------------------------------------------------------------------------------------------------------------------------------------------------------------------------------------------------------------------------------------------------------------------------------------------------------------------------------------------------|---------------------------------------------------------------------------------------------------------------------------------------------------------------------------------------------------------------|

---

**NAMA MAHASISWA**  
 Haryanti Tahir 60800115058

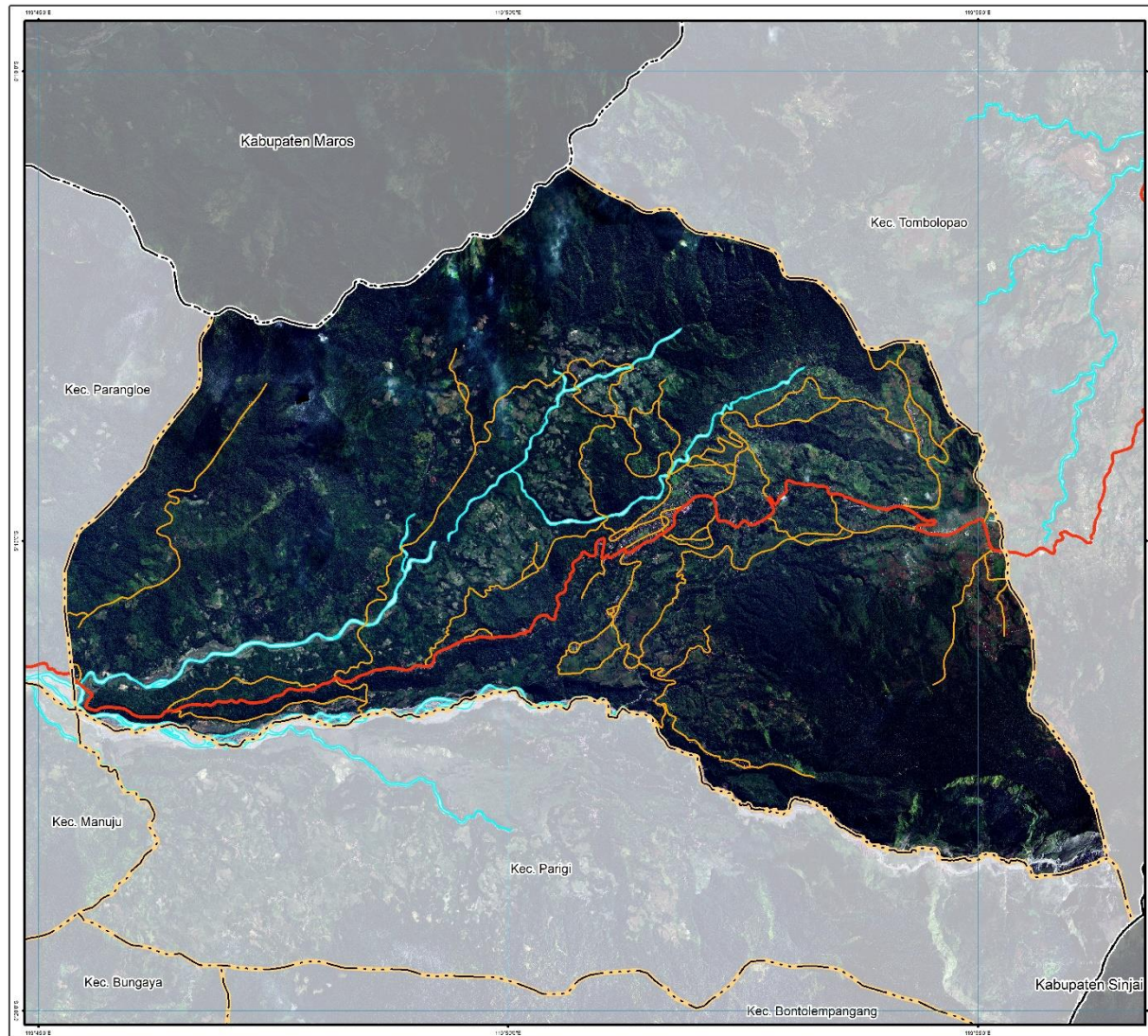
---

**DOSEN PEMBIMBING**  
 1. Dr. Ir. Hamid Umar, M.S.  
 2. Abdul Aziz Hatuina, S.T., M.T.

---

**SUMBER PETA**  
 RTRW Kabupaten Gowa tahun 2012-2032  
 Potensi Desa Badan Pusat Statistik tahun 2014  
 Peta RBI Badan Informasi Geospasial





|                                                                                                                                                                                                                                                                                                                                                                                                                                                                                 |                                                                                                               |
|---------------------------------------------------------------------------------------------------------------------------------------------------------------------------------------------------------------------------------------------------------------------------------------------------------------------------------------------------------------------------------------------------------------------------------------------------------------------------------|---------------------------------------------------------------------------------------------------------------|
| <br><b>JURUSAN TEKNIK PERENCANAAN WILAYAH DAN KOTA</b><br><b>FAKULTAS SAINS DAN TEKNOLOGI</b><br><b>UNIVERSITAS ISLAM NEGERI ALAUDDIN MAKASSAR</b><br><b>2019</b>                                                                                                                                                                                                                            |                                                                                                               |
| <b>JUDUL TUGAS AKHIR</b><br>Analisis Potensi Tanah Longsor<br>dan Upaya Teknis Mitigasinya di<br>Kecamatan Tinggimoncong Kabupaten Gowa                                                                                                                                                                                                                                                                                                                                         |                                                                                                               |
| <b>JUDUL PETA</b><br>Peta Citra Kecamatan Tinggimoncong                                                                                                                                                                                                                                                                                                                                                                                                                         |                                                                                                               |
|                                                                                                                                                                                                                                                                                                                                                                                              | <b>SKALA 1:100,000</b><br> |
| <b>KABUPATEN GOWA</b><br>                                                                                                                                                                                                                                                                                                                                                                    |                                                                                                               |
| <b>KETERANGAN</b><br><b>BATAS ADMINISTRASI</b><br>- - - Batas Kabupaten<br>- - - Batas Kecamatan<br>- - - Batas Desa/Kelurahan<br><b>PERAIRAN</b><br> Sungai<br><b>PERHUBUNGAN</b><br> Jalan Kolektor<br> Jalan Lokal |                                                                                                               |
| <b>NAMA MAHASISWA</b><br>Haryanti Tahir 60800115058                                                                                                                                                                                                                                                                                                                                                                                                                             |                                                                                                               |
| <b>DOSEN PEMBIMBING</b><br>1. Dr. Ir. Hamid Umar, M.S.<br>2. Abdul Aziz Hatuina, S.T., M.T.                                                                                                                                                                                                                                                                                                                                                                                     |                                                                                                               |
| <b>SUMBER PETA</b><br>RTRW Kabupaten Gowa tahun 2012-2032<br>Potensi Desa Badan Pusat Statistik tahun 2014<br>Peta RBI Badan Informasi Geospasial<br>Citra Satelit Resolusi Tinggi yang sudah terorektifikasi dari<br>LAPAN dan BIG tahun 2015                                                                                                                                                                                                                                  |                                                                                                               |

#### **4. Permukiman**

Permukiman adalah bagian dari lingkungan hunian yang terdiri atas lebih dari satu satuan perumahan yang mempunyai prasarana, sarana, utilitas umum, serta mempunyai penunjang kegiatan fungsi lain di kawasan perkotaan atau Kawasan pedesaan (Undang-Undang Nomor 1 Tahun 2011).

Pemanfaatan lahan di Kecamatan Tinggimoncong didominasi oleh non permukiman dengan luas 128.320 Ha. Sedangkan luasan permukiman adalah 14.550 Ha. Hasil dari analisis kerawanan longsor dan survey lapangan menunjukkan sebagian besar permukiman di Kecamatan Tinggimoncong berada di Kawasan rawan bencana longsor tinggi dengan luasan 12.240 Ha atau 84,12% dari luasan permukiman atau 8,56% dari wilayah Kecamatan Tinggimoncong . Luasan permukiman yang berada di Kawasan rawan longsor sedang yaitu 2.310 Ha.

Kelurahan yang memiliki luasan pemanfaatan lahan sebagai permukiman di Kawasan rawan bencana terbesar dengan luas 7.098 Ha atau 48,78% dari luas permukiman adalah Kelurahan Malino, sedangkan kelurahan yang memiliki luasan pemanfaatan lahan sebagai permukiman di Kawasan bencana terkecil dengan luas 1.102 Ha adalah Kelurahan Pattapang.

#### **5. History Longsor di Kecamatan Tinggimoncong**

Berdasarkan data Badan Penanggulangan Bencana Daerah Kabupaten Gowa Tahun 2019 mengenai kejadian tanah longsor, diketahui

bahwa jumlah kejadian tanah longsor di Kecamatan Tinggimoncong tahun 2019 terjadi sebanyak 7 kali dimana daerah ini tersebar di semua kelurahan dan desa di Kecamatan Tinggimoncong.

a. Desa Parigi

Kondisi fisik di Desa Parigi memiliki kemiringan lereng 0-5%, 5-10%, 10-15% dan 20-25% yang berada di ketinggian yang bervariasi juga yaitu 0-300, 300-500 dan 500-1000 mdpl. Adapun kondisi jenis tanahnya yaitu lempung berpasir yang merupakan jenis tanah yang rawan terhadap bencana tanah longsor tergantung dari aktivitas di dalamnya. Di Desa Parigi pernah terjadi bencana tanah longsor yang menimbulkan kerusakan yaitu jalan dan jembatan.



**Gambar 4.10** Jembatan di Desa Parigi

b. Kelurahan Garassi

Kondisi fisik di Kelurahan Garassi memiliki kemiringan lereng 5-10%, 10-15%, 20-25% dan >30% yang berada di ketinggian yang bervariasi juga yaitu 300-500, 500-1000 dan 1000-1500 mdpl. Adapun kondisi jenis tanahnya yaitu lempung berpasir yang merupakan jenis tanah yang rawan terhadap bencana tanah longsor tergantung dari aktivitas di

dalamnya. Di Kelurahan Garassi pernah terjadi bencana tanah longsor yang menimbulkan 3 rumah warga rusak berat, jalan, dan kehilangan 2 unit sepeda motor 1 traktor.



**Gambar 4.11** Kerusakan Rumah di Kelurahan Garassi

c. Kelurahan Gantarang

Kondisi fisik di Kelurahan Gantarang memiliki kemiringan lereng 0-5%, 5-10%, 10-15% dan 20-25% yang berada di ketinggian yang bervariasi juga yaitu 300-500, 500-1000 dan 1000-1500 mdpl. Adapaun kondisi jenis tanahnya yaitu lempung berpasir dan lempung liat yang merupakan jenis tanah yang rawan terhadap bencana tanah longsor tergantung dari aktivitas di dalamnya. Di Kelurahan Gantarang pernah terjadi bencana tanah longsor yang menimbulkan 1 jembatan rusak.



**Gambar 4.12** Kerusakan Jembatan di Kelurahan Gantarang

d. Kelurahan Malino

Kondisi fisik di Kelurahan Malino memiliki kemiringan lereng 0-5%, 5-10%, 10-15% dan 20-25% yang berada di ketinggian yang bervariasi juga yaitu 500-1000 dan 1000-1500 mdpl. Adapun kondisi jenis tanahnya yaitu lempung berpasir dan lempung liat yang merupakan jenis tanah yang rawan terhadap bencana tanah longsor tergantung dari aktivitas di dalamnya. Di Kelurahan Malino pernah terjadi bencana tanah longsor yang menimbulkan korban jiwa sebanyak 3 orang, 7 rumah warga rusak, 2 tempat ibadah rusak, 1 kios, 5 meter jalan, dan 3,97 Ha sawah.



**Gambar 4.13** Kerusakan Rumah di Kelurahan Malino

e. Kelurahan Pattapang

Kondisi fisik di Kelurahan Pattapang memiliki kemiringan lereng 0-5%, 5-10%, 10-15% dan 20-25% yang berada di ketinggian yang bervariasi juga yaitu 1000-1500 dan 1500-2000 mdpl. Adapun kondisi jenis tanahnya yaitu lempung liat yang merupakan jenis tanah yang tidak rawan terhadap bencana tanah longsor. Di Kelurahan

Pattapang pernah terjadi bencana tanah longsor yang menimbulkan 1 rumah warga rusak, dan 1 pasar.



**Gambar 4.14** Kerusakan Rumah di Kelurahan Pattapang

f. Kelurahan Bulutana

Kondisi fisik di Kelurahan Bulutana memiliki kemiringan lereng 0-5%, 5-10%, 10-15%, 20-25% dan >30% yang berada di ketinggian yang bervariasi juga yaitu 500-1000, 1000-1500, 1500-2000, 2000-2500 dan >2500 mdpl. Adapapun kondisi jenis tanahnya yaitu lempung berpasir dan lempung liat yang merupakan jenis tanah yang rawan terhadap bencana tanah longsor tergantung dari aktivitas di dalamnya. Di Kelurahan Bulutana pernah terjadi bencana tanah longsor yang menimbulkan kerusakan terhadap sawah dan kebun.



**Gambar 4.15** Sawah Tertimbun di Kelurahan Bulutana

g. Kelurahan Bonto Lerung

Kondisi fisik di Kelurahan Bonto Lerung memiliki kemiringan lereng 5-10%, 10-15%, 20-25% dan >30% yang berada di ketinggian yang bervariasi juga yaitu 500-1000, 1000-1500, 1500-2000, 2000-2500 dan >2500 mdpl. Adapaun kondisi jenis tanahnya yaitu lempung berpasir yang merupakan jenis tanah yang rawan terhadap bencana tanah longsor tergantung dari aktivitas di dalamnya. Di Kelurahan Bonto Lerung pernah terjadi bencana tanah longsor yang menimbulkan 2 rumah warga rusak dan 5 meter jalan.



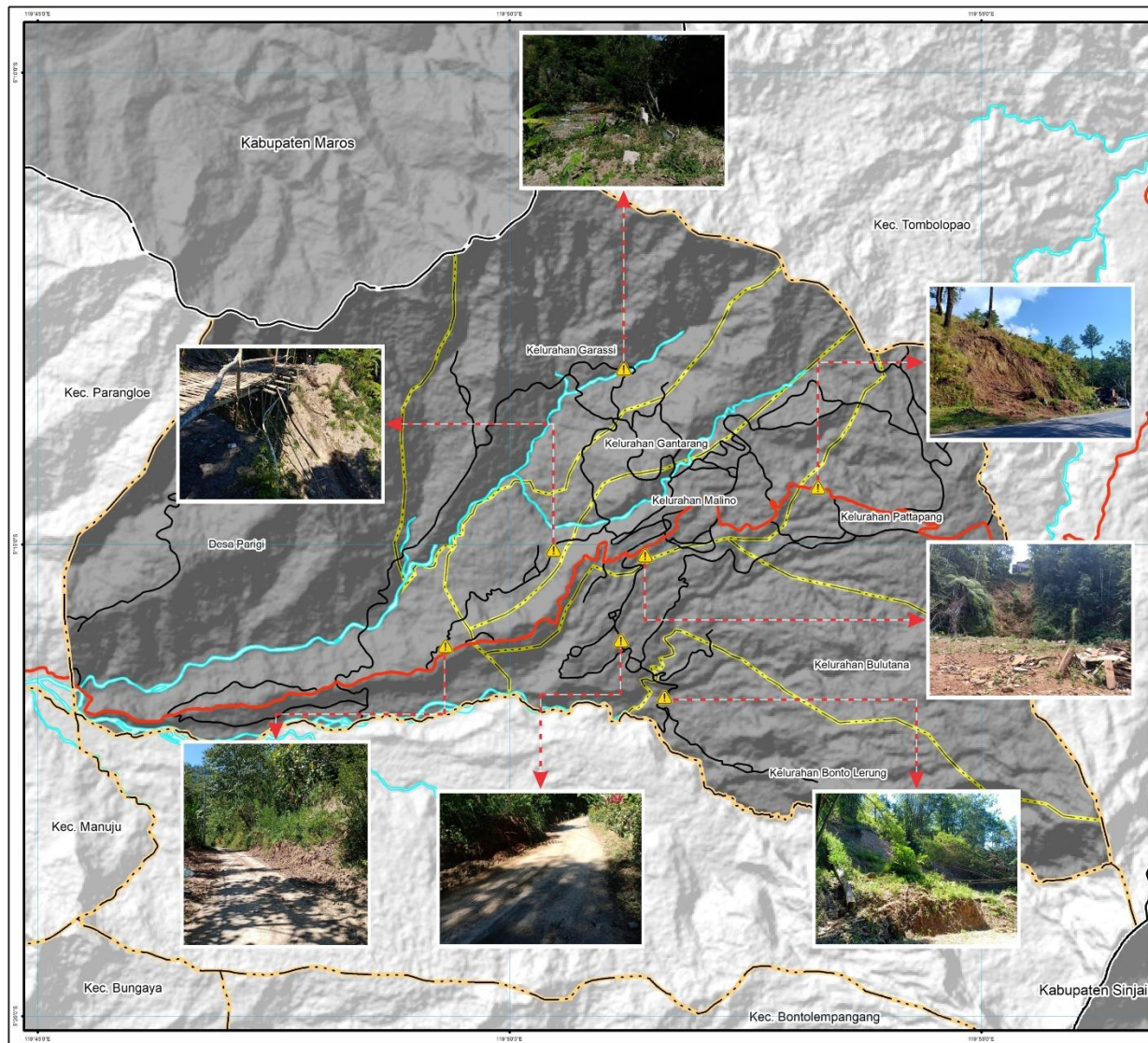
**Gambar 4.16** Kerusakan Jalan di Kelurahan Bonto Lerung

**Tabel 4.10** Data Kejadian Tanah Longsor Di Kecamatan Tinggimoncong  
Berdasarkan Data BPBD Kabupaten Gowa Tahun 2019

| No | Desa/Kelurahan | Jumlah Kejadian | Korban (Jiwa) | Kerusakan                                                                                                                                                                                                                          | Tanggal Kejadian |
|----|----------------|-----------------|---------------|------------------------------------------------------------------------------------------------------------------------------------------------------------------------------------------------------------------------------------|------------------|
| 1  | Malino         | 1               | 3 meninggal   | <ul style="list-style-type: none"> <li>• Rumah Rusak Berat 2, Rusak Sedang 2, Rusak Ringan 3;</li> <li>• Tempat Ibadah Rusak Berat 1, Rusak Ringan 1;</li> <li>• 1 kios;</li> <li>• 5 m jalan;</li> <li>• 3,97 Ha Sawah</li> </ul> | 22/1/2019        |
| 2  | Pattapang      | 1               |               | <ul style="list-style-type: none"> <li>• Rumah Rusak Berat 1</li> <li>• 1 pasar</li> </ul>                                                                                                                                         |                  |
| 3  | Garassi        | 1               |               | <ul style="list-style-type: none"> <li>• Rumah Rusak Berat 3</li> <li>• 2,5 m jalan</li> <li>• 2 unit sepeda motor</li> <li>• 1 traktor</li> </ul>                                                                                 |                  |
| 4  | Buluttana      | 1               |               | <ul style="list-style-type: none"> <li>• 0,1 Ha Sawah</li> <li>• 1,2 Ha Kebun</li> </ul>                                                                                                                                           |                  |
| 5  | Gantarang      | 1               |               | 1 jembatan                                                                                                                                                                                                                         |                  |
| 6  | Bontolerung    | 1               |               | <ul style="list-style-type: none"> <li>• Rumah Rusak Berat 2</li> <li>• 5 m jalan</li> </ul>                                                                                                                                       |                  |
| 7  | Parigi         | 1               |               | <ul style="list-style-type: none"> <li>• 1 jembatan</li> <li>• 15 m jalan</li> </ul>                                                                                                                                               |                  |

Sumber : BPBD Kabupaten Gowa 2019





|                                                                                                                                                                                                                                                                                                                                                                                                                                                                                                                                                                        |                                                           |
|------------------------------------------------------------------------------------------------------------------------------------------------------------------------------------------------------------------------------------------------------------------------------------------------------------------------------------------------------------------------------------------------------------------------------------------------------------------------------------------------------------------------------------------------------------------------|-----------------------------------------------------------|
| <br><b>JURUSAN TEKNIK PERENCANAAN WILAYAH DAN KOTA</b><br><b>FAKULTAS SAINS DAN TEKNOLOGI</b><br><b>UNIVERSITAS ISLAM NEGERI ALAUDDIN MAKASSAR</b><br><b>2019</b>                                                                                                                                                                                                                                                                                                                   |                                                           |
| <b>JUDUL TUGAS AKHIR</b><br>Analisis Potensi Tanah Longsor<br>dan Upaya Teknis Mitigasinya di<br>Kecamatan Tinggimoncong Kabupaten Gowa                                                                                                                                                                                                                                                                                                                                                                                                                                |                                                           |
| <b>JUDUL PETA</b><br>Peta Kejadian Longsor Kecamatan Tinggimoncong                                                                                                                                                                                                                                                                                                                                                                                                                                                                                                     |                                                           |
|                                                                                                                                                                                                                                                                                                                                                                                                                                                                                     | <b>SKALA 1:100,000</b><br>0 0.425 0.85 1.7 2.55 3.4<br>Km |
| <b>KABUPATEN GOWA</b><br>                                                                                                                                                                                                                                                                                                                                                                                                                                                           |                                                           |
| <b>KETERANGAN</b><br>BATAS ADMINISTRASI  Lokasi Kejadian Longsor<br>--- Batas Kabupaten<br>- - - Batas Kecamatan<br>- - - Batas Desa/Kelurahan<br>PERAIRAN<br> Sungai<br>PERHUBUNGAN<br> Jalan Kolektor<br> Jalan Lokal |                                                           |
| <b>NAMA MAHASISWA</b><br>Haryanti Tahir      60800115058                                                                                                                                                                                                                                                                                                                                                                                                                                                                                                               |                                                           |
| <b>DOSEN PEMBIMBING</b><br>1. Dr. Ir. Hamid Umar, M.S.<br>2. Abdul Azis Hatuina, S.T., M.T.                                                                                                                                                                                                                                                                                                                                                                                                                                                                            |                                                           |
| <b>SUMBER PETA</b><br>RTRW Kabupaten Gowa tahun 2012-2032<br>Potensi Desa Badan Pusat Statistik tahun 2014<br>Peta RBI Badan Informasi Geospasial                                                                                                                                                                                                                                                                                                                                                                                                                      |                                                           |

### **C. Analisis Kondisi Fisik Dasar**

Analisis kondisi fisik dasar meliputi analisis topografi (kemiringan lereng), analisis kondisi curah hujan, analisis kondisi jenis tanah, dan analisis penggunaan lahan di Kecamatan Tinggimoncong.

#### **1. Analisis Kondisi Topografi dan Kemiringan Lereng**

Wilayah Kecamatan Tinggimoncong berdasarkan data dan pengamatan langsung di lapangan, kondisi topografi memiliki kondisi topografi yang beranekaragam dari datar, landai, miring, bergelombang, berbukit hingga bergunung dengan ketinggian berada pada titik 500 meter sampai dengan lebih dari 2500 meter di atas permukaan air laut (mdpl), dengan kemiringan 0% sampai dengan lebih dari 30%. Kondisi topografi yang relatif bergunung, menyebabkan Kecamatan Tinggimoncong rawan terhadap terjadinya longsor. Topografi yang bergunung merupakan salah satu daerah rawan longsor, karena semakin miring lereng suatu tempat tersebut semakin berpotensi terhadap terjadinya longsor lahan. Pada dasarnya daerah perbukitan atau pegunungan yang membentuk lahan miring merupakan daerah rawan terjadi gerakan tanah. Lereng atau tebing yang terjal akan memperbesar gaya pendorong terhadap gerakan tanah. Kelerengan dengan kemiringan lebih dari 15° (atau sekitar 30%) memiliki potensi untuk bergerak atau longsor. Untuk daerah dengan kemiringan lebih dari 30% perlu diwaspadai. Jadi 6,53% luas wilayah Kecamatan Tinggimoncong perlu diwaspadai karena berada pada kemiringan lebih dari 30%, dimana daerahnya yang tersebar banyak disepanjang wilayah

selatan hingga utara Kecamatan Tinggimoncong dan mendominasi pada Kelurahan Bontolerung dan Kelurahan Garassi. Sedangkan daerah yang memiliki tingkat kemiringan yang rendah atau landai kurang berpotensi terhadap terjadinya longsor seperti pada Kelurahan Pattapang dan Kelurahan Malino. Untuk lebih jelasnya dapat dilihat pada tabel berikut:

**Tabel 4.11** Analisis Kondisi Kemiringan Lereng

| No | Kemiringan Lereng | Luas (Ha) | %     | Tingkat Kerawanan |
|----|-------------------|-----------|-------|-------------------|
| 1  | 0-5               | 11.480    | 8,03  | Rendah            |
| 2  | 5-10              | 25.300    | 17,70 | Rendah            |
| 3  | 10-15             | 46.070    | 32,24 | Sedang            |
| 4  | 20-25             | 47.790    | 33,44 | Tinggi            |
| 5  | >30               | 9.340     | 6,53  | Tinggi            |

Sumber : Analisis 2019

**Tabel 4.12** Analisis Kondisi Topografi

| No | Topografi | Luas (Ha) | %     | Tingkat Kerawanan |
|----|-----------|-----------|-------|-------------------|
| 1  | 0-300     | 8.510     | 5,95  | Rendah            |
| 2  | 300-500   | 30.460    | 21,32 | Rendah            |
| 3  | 300-1000  | 30.980    | 21,68 | Sedang            |
| 4  | 1000-1500 | 40.670    | 28,46 | Sedang            |
| 5  | 1500-2000 | 17.150    | 12,00 | Sedang            |

|   |           |       |      |        |
|---|-----------|-------|------|--------|
| 6 | 2000-2500 | 4.170 | 2,91 | Tinggi |
| 7 | >2500     | 1.410 | 0,98 | Tinggi |

Sumber : Analisis 2019

## 2. Analisis Curah Hujan

Kondisi curah hujan rata-rata Kecamatan Tinggimoncong pertahun antara 3000-4000 mm/tahun dan >4000 mm/tahun, curah hujan tertinggi terjadi pada bulan November – Maret. Pada daerah penelitian dengan kondisi curah hujan yang cukup tinggi yaitu >4000 mm pertahun di bulan November – Maret, sangat perlu diwaspadai. Menurut Peraturan Menteri Pekerjaan Umum tentang Pedoman Pemanfaatan Ruang Daerah Rawan Longsor 2007, curah hujan yang tinggi yakni curah hujan dengan intensitas curah hujan tahunan lebih dari 2.500 mm. Jadi daerah dengan sebaran curah hujan lebih dari 2.500 mm pertahun perlu diwaspadai, karena daerahnya memungkinkan terhadap kejadian longsor tergantung kondisi fisik lainnya.

**Tabel 4.13** Analisis Curah Hujan

| No | Curah Hujan | Luas (Ha) | %     | Tingkat Kerawanan |
|----|-------------|-----------|-------|-------------------|
| 1  | 3000-4000   | 74.270    | 51,98 | Tinggi            |
| 2  | >4000       | 67.220    | 47,04 | Tinggi            |

Sumber : Analisis 2019

## 3. Analisis Jenis Tanah

Berdasarkan data diketahui bahwa jenis tanah yang terdapat di Kecamatan Tinggimoncong antara lain jenis Tanah Lempung Berpasir dan Lempung Liat. Tanah lempung berpasir merupakan jenis tanah dengan permeabilitas yang sedang jadi keadaan tanahnya memungkinkan terhadap longsor tergantung variabel pendukung lainnya. Sedangkan tanah lempung liat merupakan jenis tanah dengan permeabilitas yang rendah jadi daerah sebarannya perlu diwaspadai karena sangat rentan terhadap terjadinya longsor Jadi 63,77% wilayah Kecamatan Tinggimoncong perlu diwaspadai terhadap kejadian longsor. Untuk lebih jelasnya dapat dilihat pada table berikut :

**Table 4.14** Analisis Jenis Tanah

| No | Jenis Tanah   | Luas (Ha) | %     | Tingkat Kerawanan |
|----|---------------|-----------|-------|-------------------|
| 1  | Lempung Pasir | 91.110    | 63,77 | Sedang            |
| 2  | Lempung Liat  | 51.760    | 36,22 | Rendah            |

Sumber : Analisis 2019

#### 4. Analisis Jenis Batuan

Kecamatan Tinggimoncong tersusun kedalam beberapa formasi batuan yaitu Yaitu Batuan Malihan, Batuan Sedimen, dan Batuan Beku.

Dilihat dari kondisi fisik Kecamatan Tinggimoncong daerahnya didominasi oleh batuan malihan yang tersebar luas di timur hingga barat Kecamatan Tinggimoncong, sedangkan batuan sedimen sebarannya tersebar banyak dibagian utara hingga bagian selatan kecamatan

Tinggimoncong. Dari data di atas diketahui bahwa bagian utara ke bagian barat hingga selatan Kecamatan Tinggimoncong merupakan daerah yang sangat rawan akan terjadinya longsor menurut kondisi batumannya, jadi daerah Kelurahan Garassi, Kelurahan Gantarang, sebagian besar Kelurahan Bulutana dan Kelurahan Bontolerung perlu diwaspadai karena daerahnya didominasi oleh batuan sedimen. Sedangkan untuk daerah dengan sebaran batuan Malihan yakni sebagian Kelurahan Malino, Kelurahan Pattapang dan Desa Parigi memungkinkan wilayahnya juga terjadi longsor karena jenis batuan ini juga memiliki tingkat pelapukan yang cukup tinggi, apalagi jika dipengaruhi oleh kondisi fisik lain seperti curah hujan. Untuk lebih jelasnya dapat dilihat pada table berikut:

**Tabel 4.15** Analisis Jenis Batuan

| No | Jenis Batuan | Luas (Ha) | %     | Tingkat Kerawanan |
|----|--------------|-----------|-------|-------------------|
| 1  | Sedimen      | 64.690    | 45,27 | Tinggi            |
| 2  | Malihan      | 67.960    | 47,56 | Sedang            |
| 3  | Beku         | 10.220    | 7,15  | Rendah            |

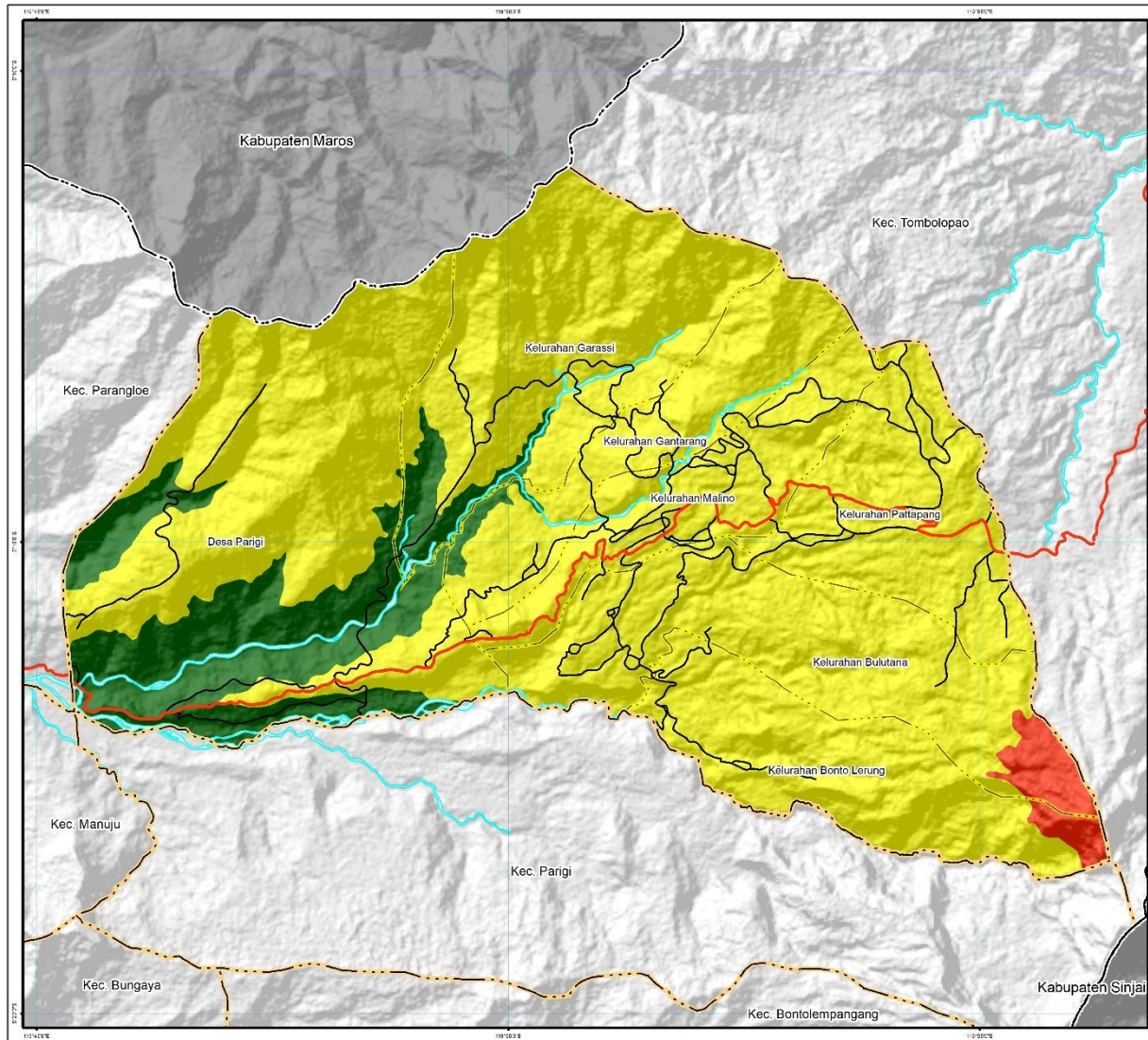
Sumber : Analisis 2019

#### **D. Analisis Penggunaan Lahan**

Penggunaan lahan di Kecamatan Tinggimoncong didominasi oleh hutan dan semak/belukar. Namun pembukaan lahan oleh warga untuk dijadikan perkebunan dan permukiman semakin marak dilakukan. Dilihat dari kondisi topografinya yang berkontur, masyarakat membuka lahan tidak sesuai

dengan fungsinya. Masyarakat mengubah hutan yang harusnya dilindungi menjadi daerah perkebunan dan daerah terbangun. Hal ini memungkinkan daerah tersebut menjadi rawan terhadap bencana longsor. Sehingga perlu diwaspadai. Kegiatan manusia dikenal sebagai salah satu faktor paling penting terhadap terjadinya longsor yang cepat dan intensif. Kegiatan tersebut kebanyakan berkaitan dengan perubahan faktor-faktor yang berpengaruh terhadap erosi, contohnya seperti diatas dimana masyarakat melakukan penggundulan/pembabatan hutan untuk permukiman, lahan pertanian dan ladang perkebunan.

Daerah dengan kondisi seperti ini dapat dilihat pada Kelurahan Bontolung dimana daerah dengan fungsi lindung diubah fungsinya sebagai lahan perkebunan dan permukiman, apalagi daerahnya terletak pada kemiringan lebih dari 30%, besar pengaruhnya terhadap kejadian longsor. Sehingga diperlukan pengendalian pemanfaatan ruang khususnya di sekitar lokasi serta perlu adanya regulasi dalam pemanfaatan lahan. Khusus untuk lokasi yang memiliki fungsi yang sesuai harus dijaga oleh warga setempat. Agar kemungkinan kejadian bencana longsor dapat dikurangi.





**JURUSAN TEKNIK PERENCANAAN WILAYAH DAN KOTA**  
**FAKULTAS SAINS DAN TEKNOLOGI**  
**UNIVERSITAS ISLAM NEGERI ALAUDDIN MAKASSAR**  
 2019

---

**JUDUL TUGAS AKHIR**  
 Analisis Potensi Tanah Longsor  
 dan Upaya Teknis Mitigasinya di  
 Kecamatan Tinggimoncong Kabupaten Gowa

---

**JUDUL PETA**  
 Peta Analisis Kerawanan Topografi Terhadap Longsor

---

**SKALA 1:100,000**

0 0.425 0.85 1.7 2.55 3.4 Km

---

**KABUPATEN GOWA**




---

**KETERANGAN**

|                      |                     |
|----------------------|---------------------|
| Batas Kabupaten      | Rendah (0-500)      |
| Batas Kecamatan      | Sedang (500 - 2000) |
| Batas Desa/Kelurahan | Tinggi (>2000)      |

**PERAIRAN**  
 Sungai

**PERHUBUNGAN**  
 Jalan Kolektor  
 Jalan Lokal

---

**NAMA MAHASISWA**  
 Haryanti Tahir 60800115058

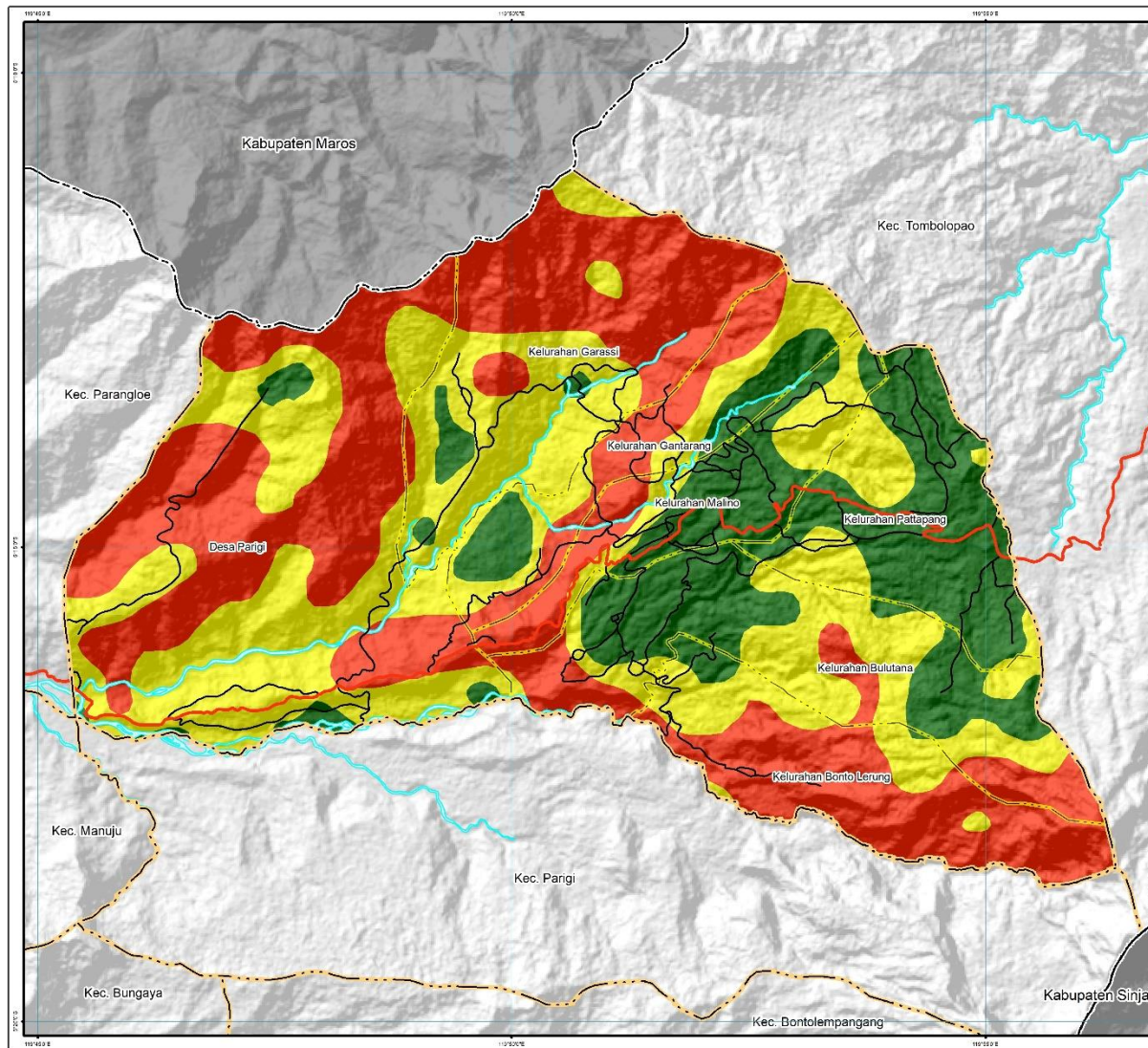
---

**DOSEN PEMBIMBING**  
 1. Dr. Ir. Hamid Umar, M.S.  
 2. Abdul Azis Hattuna, S.T., M.T.

---

**SUMBER PETA**  
 RTRW Kabupaten Gowa tahun 2012-2032  
 Potensi Desa Badan Pusat Statistik tahun 2014  
 Peta RBI Badan Informasi Geospasial







**JURUSAN TEKNIK PERENCANAAN WILAYAH DAN KOTA**  
**FAKULTAS SAINS DAN TEKNOLOGI**  
**UNIVERSITAS ISLAM NEGERI ALAUDDIN MAKASSAR**  
 2019

---

**JUDUL TUGAS AKHIR**  
 Analisis Potensi Tanah Longsor dan Upaya Teknis Mitigasinya di Kecamatan Tinggimoncong Kabupaten Gowa

---

**JUDUL PETA**  
 Peta Analisis Kerawanan Kemiringan Lereng Terhadap Longsor

---



**SKALA 1:100,000**



---

**KABUPATEN GOWA**



---

**KETERANGAN**

|                                                                                                                                                                                                                                                                                                                                                                           |                                                                                                                                                        |
|---------------------------------------------------------------------------------------------------------------------------------------------------------------------------------------------------------------------------------------------------------------------------------------------------------------------------------------------------------------------------|--------------------------------------------------------------------------------------------------------------------------------------------------------|
| <p><b>BATAS ADMINISTRASI</b></p> <ul style="list-style-type: none"> <li>— Batas Kabupaten</li> <li>— Batas Kecamatan</li> <li>- - - Batas Desa/Kelurahan</li> </ul> <p><b>PERAIRAN</b></p> <ul style="list-style-type: none"> <li>— Sungai</li> </ul> <p><b>PERHUBUNGAN</b></p> <ul style="list-style-type: none"> <li>— Jalan Kolektor</li> <li>— Jalan Lokal</li> </ul> | <p><b>TINGKAT KERAWANAN</b></p> <ul style="list-style-type: none"> <li>■ Rendah (0-10)</li> <li>■ Sedang (10-15)</li> <li>■ Tinggi (&gt;15)</li> </ul> |
|---------------------------------------------------------------------------------------------------------------------------------------------------------------------------------------------------------------------------------------------------------------------------------------------------------------------------------------------------------------------------|--------------------------------------------------------------------------------------------------------------------------------------------------------|

---

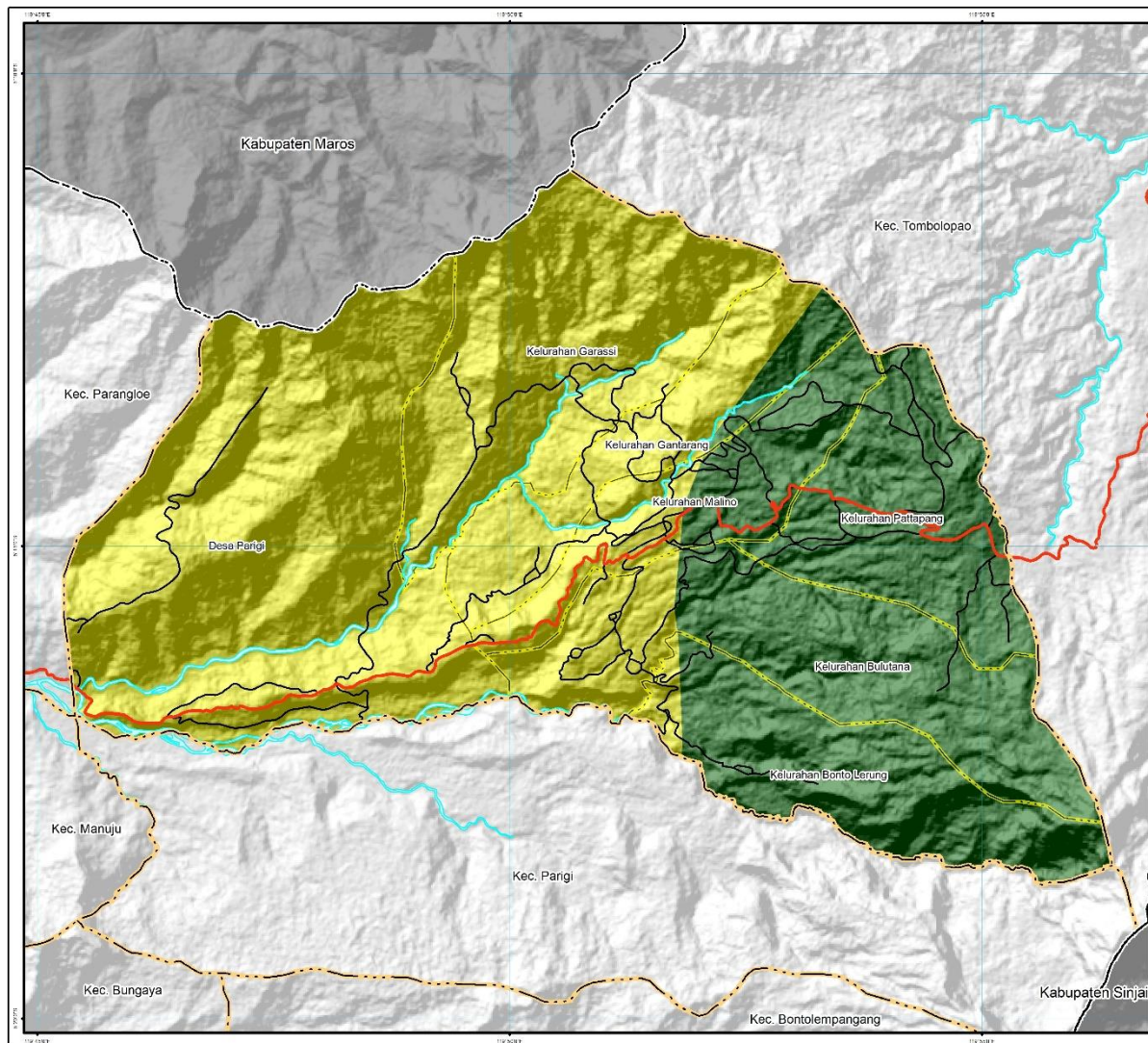
**NAMA MAHASISWA**  
 Haryanti Tahir      60800115058

---

**DOSEN PEMBIMBING**  
 1. Dr. Ir. Hamid Umar, M.S.  
 2. Abdul Azis Hatuina, S.T., M.T.

---

**SUMBER PETA**  
 RTRW Kabupaten Gowa tahun 2012-2032  
 Potensi Desa Badan Pusat Statistik tahun 2014  
 Peta RBI Badan Informasi Geospasial





**JURUSAN TEKNIK PERENCANAAN WILAYAH DAN KOTA**  
**FAKULTAS SAINS DAN TEKNOLOGI**  
**UNIVERSITAS ISLAM NEGERI ALAUDDIN MAKASSAR**  
 2019

---

**JUDUL TUGAS AKHIR**  
 Analisis Potensi Tanah Longsor dan Upaya Teknis Mitigasinya di Kecamatan Tinggimoncong Kabupaten Gowa

---

**JUDUL PETA**  
 Peta Analisis Kerawanan Jenis Tanah Terhadap Longsor

---

**SKALA 1:100,000**




---

**KABUPATEN GOWA**




---

**KETERANGAN**

|                                                                                                                                                                                                                                                                                                                                                                           |                                                                                                                                             |
|---------------------------------------------------------------------------------------------------------------------------------------------------------------------------------------------------------------------------------------------------------------------------------------------------------------------------------------------------------------------------|---------------------------------------------------------------------------------------------------------------------------------------------|
| <p><b>BATAS ADMINISTRASI</b></p> <ul style="list-style-type: none"> <li>— Batas Kabupaten</li> <li>— Batas Kecamatan</li> <li>- - - Batas Desa/Kelurahan</li> </ul> <p><b>PERAIRAN</b></p> <ul style="list-style-type: none"> <li>— Sungai</li> </ul> <p><b>PERHUBUNGAN</b></p> <ul style="list-style-type: none"> <li>— Jalan Kolektor</li> <li>— Jalan Lokal</li> </ul> | <p><b>TINGKAT KERAWANAN</b></p> <ul style="list-style-type: none"> <li>■ Rendah (Lempung Pasir)</li> <li>■ Sedang (Lempung Liat)</li> </ul> |
|---------------------------------------------------------------------------------------------------------------------------------------------------------------------------------------------------------------------------------------------------------------------------------------------------------------------------------------------------------------------------|---------------------------------------------------------------------------------------------------------------------------------------------|

---

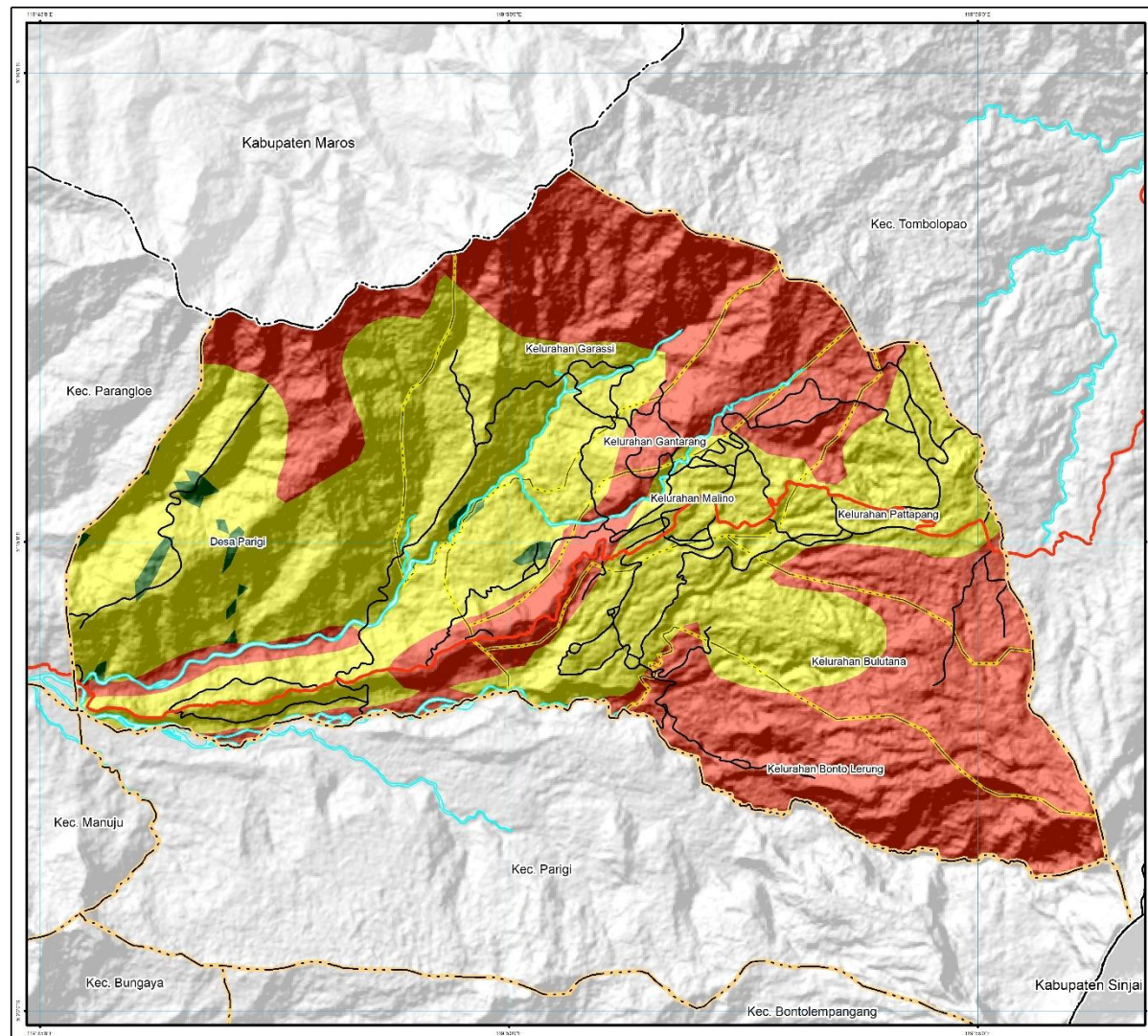
**NAMA MAHASISWA**  
 Haryanti Tahir 60800115058

---

**DOSEN PEMBIMBING**  
 1. Dr. Ir. Hamid Umar, M.S.  
 2. Abdul Azis Hatuina, S.T., M.T.

---

**SUMBER PETA**  
 RTRW Kabupaten Gowa tahun 2012-2032  
 Potensi Desa Badan Pusat Statistik tahun 2014  
 Peta RBI Badan Informasi Geospasial





**JURUSAN TEKNIK PERENCANAAN WILAYAH DAN KOTA**  
**FAKULTAS SAINS DAN TEKNOLOGI**  
**UNIVERSITAS ISLAM NEGERI ALAUDDIN MAKASSAR**  
**2019**

---

**JUDUL TUGAS AKHIR**  
 Analisis Potensi Tanah Longsor dan Upaya Teknis Mitigasinya di Kecamatan Tinggimoncong Kabupaten Gowa

---

**JUDUL PETA**  
 Peta Analisis Kerawanan Jenis Batuan Terhadap Longsor

---

**SKALA 1:100,000**

0 0.425 0.85 1.7 3.05 3.4 Km

---

**KABUPATEN GOWA**




---

**KETERANGAN**

|                                                                                                                                                                         |                                                                                                                                                                                                                                                                                                                                                                                                                                                                                                                                          |
|-------------------------------------------------------------------------------------------------------------------------------------------------------------------------|------------------------------------------------------------------------------------------------------------------------------------------------------------------------------------------------------------------------------------------------------------------------------------------------------------------------------------------------------------------------------------------------------------------------------------------------------------------------------------------------------------------------------------------|
| <p><b>BATAS ADMINISTRASI</b></p> <ul style="list-style-type: none"> <li>--- Batas Kabupaten</li> <li>--- Batas Kecamatan</li> <li>- - - Batas Desa/Kelurahan</li> </ul> | <p><b>TINGKAT KERAWANAN</b></p> <ul style="list-style-type: none"> <li><span style="display: inline-block; width: 15px; height: 15px; background-color: #90EE90; border: 1px solid black;"></span> Rendah (Bekuk)</li> <li><span style="display: inline-block; width: 15px; height: 15px; background-color: #FFFF00; border: 1px solid black;"></span> Sedang (Malihan)</li> <li><span style="display: inline-block; width: 15px; height: 15px; background-color: #FF0000; border: 1px solid black;"></span> Tinggi (Sedimen)</li> </ul> |
|-------------------------------------------------------------------------------------------------------------------------------------------------------------------------|------------------------------------------------------------------------------------------------------------------------------------------------------------------------------------------------------------------------------------------------------------------------------------------------------------------------------------------------------------------------------------------------------------------------------------------------------------------------------------------------------------------------------------------|

**PERAIRAN**

- Sungai

**PERHUBUNGAN**

- Jalan Kolektor
- Jalan Lokal

---

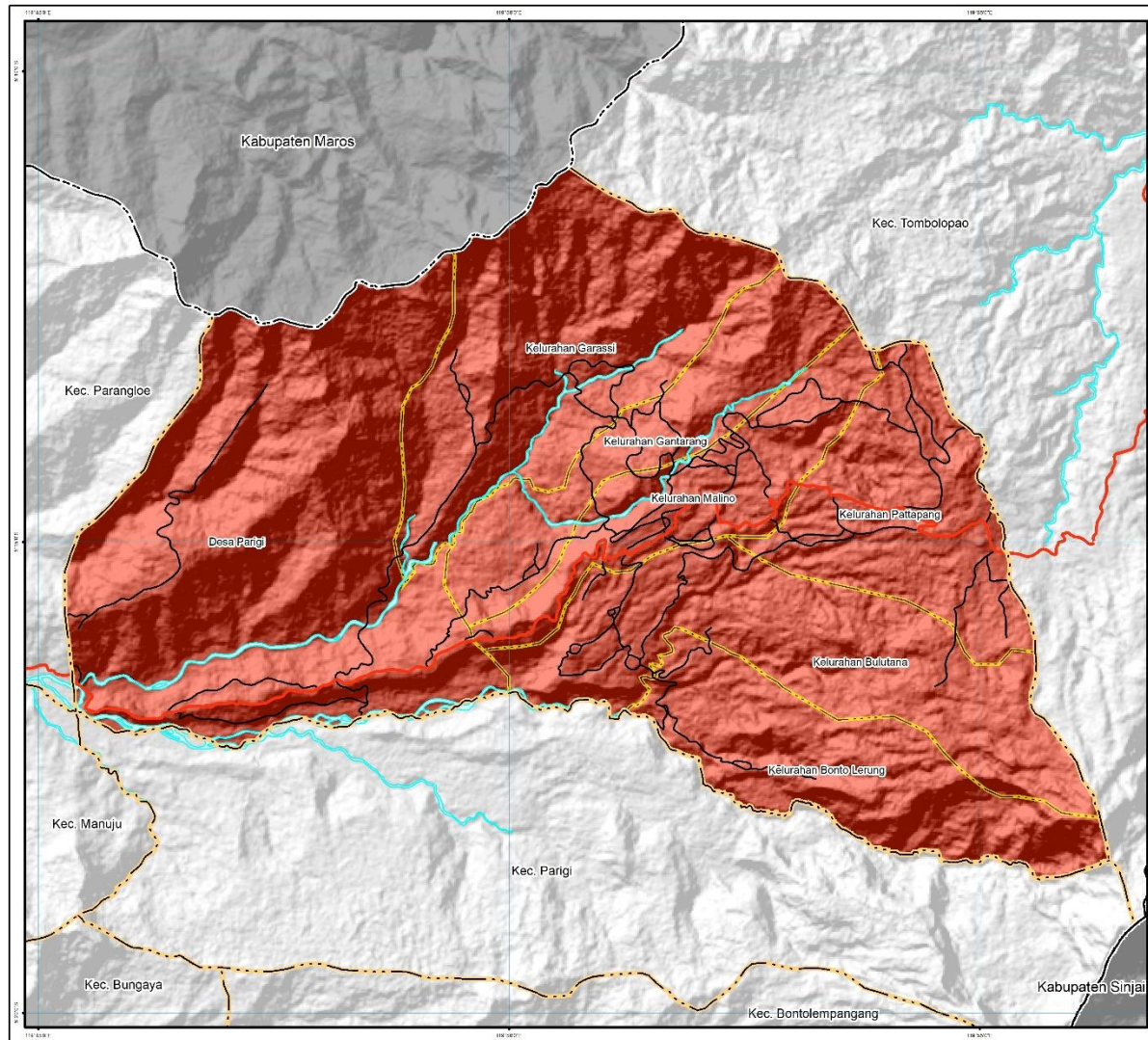
**NAMA MAHASISWA**  
 Haryanti Tahir 60800115058

---

**DOSEN PEMBIMBING**  
 1. Dr. Ir. Hamid Umar, M.S.  
 2. Abdul Azis Hatuina, S.T., M.T.

---

**SUMBER PETA**  
 RTRW Kabupaten Gowa tahun 2012-2032  
 Potensi Desa Badan Pusat Statistik tahun 2014  
 Peta RBI Badan Informasi Geospasial





**JURUSAN TEKNIK PERENCANAAN WILAYAH DAN KOTA  
FAKULTAS SAINS DAN TEKNOLOGI  
UNIVERSITAS ISLAM NEGERI ALAUDDIN MAKASSAR  
2019**

---

**JUDUL TUGAS AKHIR**  
Analisis Potensi Tanah Longsor  
dan Upaya Teknis Mitigasinya di  
Kecamatan Tinggi Kabupaten Gowa

---

**JUDUL PETA**  
Peta Analisis Kerawanan Curah Hujan Terhadap Longsor

---

**SKALA 1:100,000**  
0 0.425 0.85 1.7 2.55 3.4 Km

---

**KABUPATEN GOWA**



---

**KETERANGAN**

**BATAS ADMINISTRASI**

- Batas Kabupaten
- Batas Kecamatan
- - - Batas Desa/Kelurahan

**PERAIRAN**

- Sungai

**PERHUBUNGAN**

- Jalan Kolektor
- Jalan Lokal

**TINGKAT KERAWANAN**

- Tinggi (>3000)

---

**NAMA MAHASISWA**  
Haryanti Tahir

60800115058

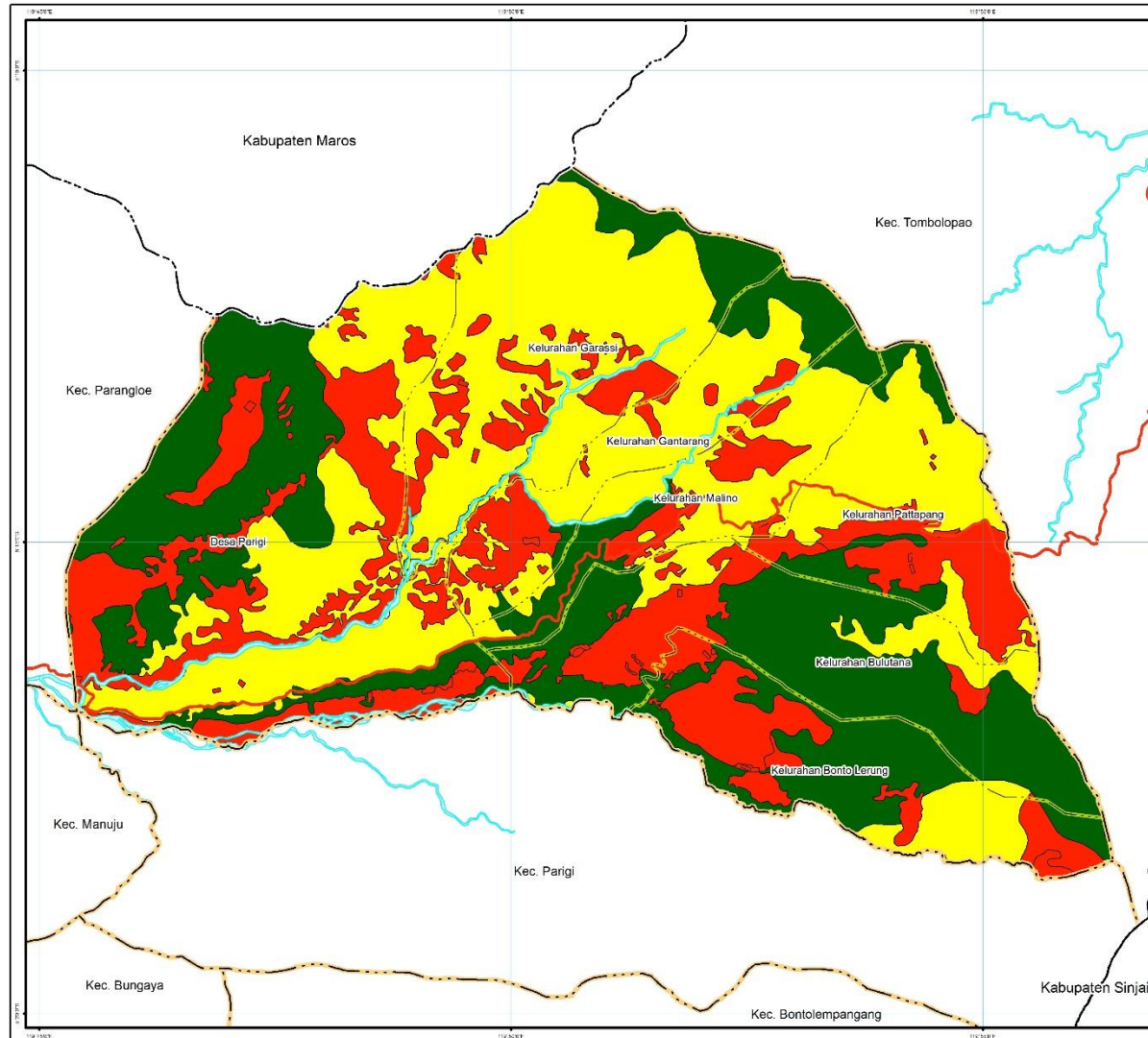
---


**DOSEN PEMBIMBING**

1. Dr. Ir. Hamid Umar, M.S.
2. Abdul Aziz Hatuina, S.T., M.T.

**SUMBER PETA**

RTRW Kabupaten Gowa tahun 2012-2032  
Potensi Desa Badan Pusat Statistik tahun 2014  
Peta RBI Badan Informasi Geospasial





**JURUSAN TEKNIK PERENCANAAN WILAYAH DAN KOTA**  
**FAKULTAS SAINS DAN TEKNOLOGI**  
**UNIVERSITAS ISLAM NEGERI ALAUDDIN MAKASSAR**  
 2019

---

**JUDUL TUGAS AKHIR**  
 Analisis Potensi Tanah Longsor dan Upaya Teknis Mitigasinya di Kecamatan Tinggimonoong Kabupaten Gowa

---

**JUDUL PETA**  
 Peta Analisis Kerawanan Penggunaan Lahan Terhadap Longsor


---

**SKALA 1:100.000**

0 0,425 0,85 1,7 2,55 3,4 Km

---

**KABUPATEN GOWA**




---

**KETERANGAN**

|                      |                                                   |
|----------------------|---------------------------------------------------|
| Batas Kabupaten      | Rendah (Hutan)                                    |
| Batas Kecamatan      | Sedang (Semak/Belukar)                            |
| Batas Desa/Kelurahan | Tinggi (Kebun Campuran, Sawah, Kawasan Terbangun) |

**PERAIRAN**

Sungai

**PERHUBUNGAN**

Jalan Kolektor

---

**NAMA MAHASISWA**  
 Haryanti Tahir 60800115058

---

**DOSEN PEMBIMBING**  
 1. Dr. Ir. Hamid Umar, M.S.  
 2. Abdul Aziz Hatuina, S.T., M.T.

---

**SUMBER PETA**  
 RTRW Kabupaten Gowa tahun 2012-2032  
 Potensi Desa Badan Pusat Statistik tahun 2014  
 Peta RBI Badan Informasi Geospasial

### **E. Analisis Superimpose**

Untuk menyusun tingkat kerawanan longsor di Kecamatan Tinggimoncong dilakukan proses overlay peta. Dimana nantinya akan menghasilkan tiga tingkat kerawanan yaitu tingkat kerawanan tinggi, tingkat kerawanan sedang dan tingkat kerawanan rendah. Dalam proses overlay dilakukan proses skoring. Yang dilakukan dengan proses perhitungan perkalian antara nilai bobot dan skor pada setiap variabel yang digunakan dalam penentuan kelas kerawanan longsor. Adapun variabel yang diberi skoring yakni variabel kemiringan lereng, curah hujan, batuan, jenis tanah dan penggunaan lahan. Berikut proses pemberian skor pada variabel diatas :

#### **1. Curah Hujan**

Dalam peta curah hujan Kecamatan Tinggimoncong , diketahui bahwa daerahnya di klasifikasikan kedalam dua daerah hujan yakni curah hujan 3000-4000 mm/tahun dan >4000 mm/tahun. Untuk skor masing-masing curah hujannya yakni : untuk kelas curah hujan 3000-4000 mm/tahun diberi skor 5 dan kelas curah hujan >4000 diberi skor 6.

#### **2. Kemiringan Lereng**

Menurut data topografi dalam peta kemiringan lereng Kecamatan Tinggimoncong, diketahui bahwa daerahnya di klasifikasikan kedalam lima kelas kemiringan lereng yakni lereng 0-5%, 5-10%, 10-15%, 20-25% dan lebih dari 30%. Untuk skor masing-masing kelas kemiringan lerengnya yakni : untuk kelas kemiringan lereng 0-5% diberi skor 1, kelas kemiringan lereng 5-10% diberi skor 2, kelas kemiringan lereng 10-15%

diberi skor 3, kelas kemiringan lereng 20-25% diberi skor 5 dan kelas kemiringan lereng lebih dari 30% diberi skor 7.

### **3. Jenis Tanah**

Dalam peta jenis tanah Kecamatan Tinggimoncong, diketahui bahwa daerahnya diklasifikasikan dalam dua jenis tanah yakni jenis tanah lempung berpasir dan lempung liat. Untuk skor masing-masing jenis tanahnya yakni : jenis tanah lempung berpasir diberi skor 6 dan jenis tanah lempung liat diberi skor 3.

### **4. Jenis Batuan**

Menurut data geologi dalam peta geologi Kecamatan Tinggimoncong, diketahui bahwa daerahnya di klasifikasikan kedalam tiga pengelompokan yang kompleks. Yaitu sedimen, malihan dan beku. Untuk skor masing-masing jenis batuanya yakni : untuk jenis batuan sedimen diberi skor 1, jenis batuan malihan diberi skor 2 dan jenis batuan beku diberi skor 3.

### **5. Penggunaan Lahan**

Dalam peta penggunaan lahan Kecamatan Tinggimoncong, diketahui bahwa daerahnya diklasifikasikan kedalam 6 (enam) jenis penggunaan lahan yaitu tubuh air, hutan, semak/belukar, kebun campuran, sawah dan Kawasan terbangun. Skor masing-masing penggunaan lahannya yakni : tubuh air diberi skor 0, hutan diberi skor 2, semak/belukar diberi skor 3, kebun campuran diberi skor 5, sawah diberi skor 6, dan Kawasan terbangun diberi skor 7.

Dari proses skoring diatas, maka diperoleh klasifikasi tingkat kerawanan longsor dengan skoring nilai terendah dan tertinggi seperti pada metode sebelumnya.

Berdasarkan hasil analisis diatas, dengan pendekatan Sistem Informasi Geografis. Maka diperoleh data wilayah Kecamatan Tinggimoncong dengan tingkat kerawanan longsor yang dibagi kedalam tiga tingkat kerawanan yaitu :

**a. Tingkat Kerawanan Tinggi**

Daerah dengan tingkat kerawanan tinggi merupakan daerah yang sangat rawan terhadap kejadian longsor. Daerah ini memiliki luas wilayah 5.080 Ha atau 35,56% dari luas total Kecamatan Tinggimoncong . Dilihat dari aspek fisiknya daerah ini merupakan daerah dengan dominasi kemiringan lereng antara 20-25% dan >30% yaitu kemiringan lereng yang dikategorikan sebagai daerah terjal, dimana daerah dengan kemiringan ini memiliki gaya pendorong yang besar terhadap kejadian longsor. Dari intensitas curah hujannya diketahui daerah dengan tingkat kerawanan tinggi merupakan daerah dengan dominasi curah hujan tahunan 3000 dan 4000 mm per tahun, merupakan jenis curah hujan yang tinggi. Menurut Permen PU tahun 2007 mengenai pedoman penataan ruang daerah rawan longsor curah hujan antara dari 3000- >4000 mm pertahun merupakan curah hujan yang tinggi dan perlu di waspadai terhadap kejadian longsor jika



didukung oleh kondisi fisik wilayah lainnya. Dilihat dari jenis tanahnya daerah ini didominasi oleh jenis tanah lempung berpasir, jenis tanah dengan tingkat permeabilitas tinggi. Artinya jenis tanah ini tidak mampu mengalirkan air dengan cepat keluar lereng, dapat meresap kedalam tanah dengan baik hingga menembus batu induknya sehingga tanah mudah terlepas keluar dari batuan induknya. Dari segi batuan daerahnya merupakan dominasi batuan sedimen dan malihan, jenis batuan dengan tingkat pelapukan yang cukup tinggi. Batuan yang banyak mengalami pelapukan akan menyebabkan berkurangnya kekuatan batuan yang pada akhirnya membentuk lapisan batuan lemah dan tanah residu yang tebal. Apabila hal ini terjadi pada lereng maka lereng akan menjadi kritis.

Dari aspek penggunaan lahannya daerahnya merupakan dominasi penggunaan lahan tanah terbuka, kebun campuran dan semak/belukar. Jenis penggunaan lahan seperti ini merupakan penggunaan lahan yang sangat peka terhadap kejadian longsor karena penggunaan lahan ini tidak memiliki kekuatan yang baik dalam mengikat tanah. Artinya tidak memiliki sistem perakaran yang baik terhadap tanah, sehingga apabila dipicu dengan curah hujan yang tinggi tanah menjadi sangat labil karena tidak diikat kuat oleh sistem perakaran yang baik.

#### **b. Tingkat Kerawanan Sedang**

Daerah dengan tingkat kerawanan sedang merupakan daerah yang tidak begitu rawan terhadap kejadian longsor. Daerah ini

memiliki luas wilayah 9.090 Ha atau 63,62% dari luas total Kecamatan Tinggimoncong. Dilihat dari aspek fisiknya daerah ini merupakan daerah dengan dominasi kemiringan lereng antara 0-5%, 5-10%, 10-15% dan >30% yaitu kemiringan lereng yang dikategorikan sebagai datar hingga terjal. Dari intensitas curah hujannya daerah dengan tingkat kerawanan sedang merupakan daerah dengan curah hujan tahunan dari 3000 hingga >4000 mm per tahun, artinya memiliki daerah dengan intensitas curah hujan yang juga tinggi. Dilihat dari jenis tanahnya pun daerah ini juga didominasi oleh jenis tanah yang beragam dari jenis dengan tingkat permeabilitas yang rendah dan sedang. Sedangkan dari segi batuan daerahnya merupakan dominasi batuan sedimen dan malihan, jenis batuan dengan tingkat pelapukan yang cukup tinggi.

Dari aspek penggunaan lahannya daerahnya merupakan dominasi penggunaan lahan berupa hutan. Jenis penggunaan lahan seperti ini di Kecamatan Tinggimoncong merupakan penggunaan lahan yang sangat baik terhadap kejadian longsor karena penggunaan lahan ini memiliki sistem perakaran yang baik dalam mengikat tanah. Sehingga daerah dengan penggunaan lahan hutan dengan kemiringan lereng tinggi perlu dijaga dan penggunaan lahan sawah, perkebunan dan permukiman. Jenis penggunaan lahan seperti ini di penggunaan lahan yang banyak dijumpai pada daerah dataran Kecamatan Tinggimoncong. Merupakan penggunaan lahan yang sesuai dengan

kondisi topografinya, jadi daerah ini aman terhadap kejadian longsor tetapi daerah dengan penggunaan lahan bisa berubah menjadi daerah dengan tingkat kerawanan tinggi apabila daerahnya berubah menjadi penggunaan lahan dengan fungsi yang lain.

### c. **Tingkat Kerawanan Rendah**

Daerah dengan tingkat kerawanan rendah merupakan daerah yang aman terhadap kejadian longsor, artinya tidak memiliki potensi terhadap terjadinya longsor. Daerah ini memiliki luas wilayah 170 Ha atau 0,82% dari luas total Kecamatan Tinggimoncong, sangat sedikit dibanding daerah dengan kerawanan lain. Dilihat dari aspek fisiknya daerah ini merupakan daerah dengan dominasi kemiringan lereng antara 0-5% dan 5-10% yaitu daerah yang dikategorikan sebagai daerah dataran. Dari intensitas curah hujannya daerah dengan tingkat kerawanan tinggi merupakan daerah dengan curah hujan tahunan dari 3000 sampai >4000 mm/tahun, artinya memiliki daerah dengan intensitas curah hujan yang beragam. Dilihat dari jenis tanahnya daerah didominasi oleh jenis tanah lempung jenis tanah yang tersebar pada pegunungan. Sedangkan dari segi batuan daerahnya merupakan dominasi batuan sedimen, jenis batuan dengan tingkat pelapukan yang tinggi namun daerahnya berada pada kemiringan yang tinggi jadi sangat berpengaruh.

Dilihat dari aspek penggunaan lahannya daerahnya merupakan dominasi penggunaan lahan berupa hutan dan semak belukar. Jenis

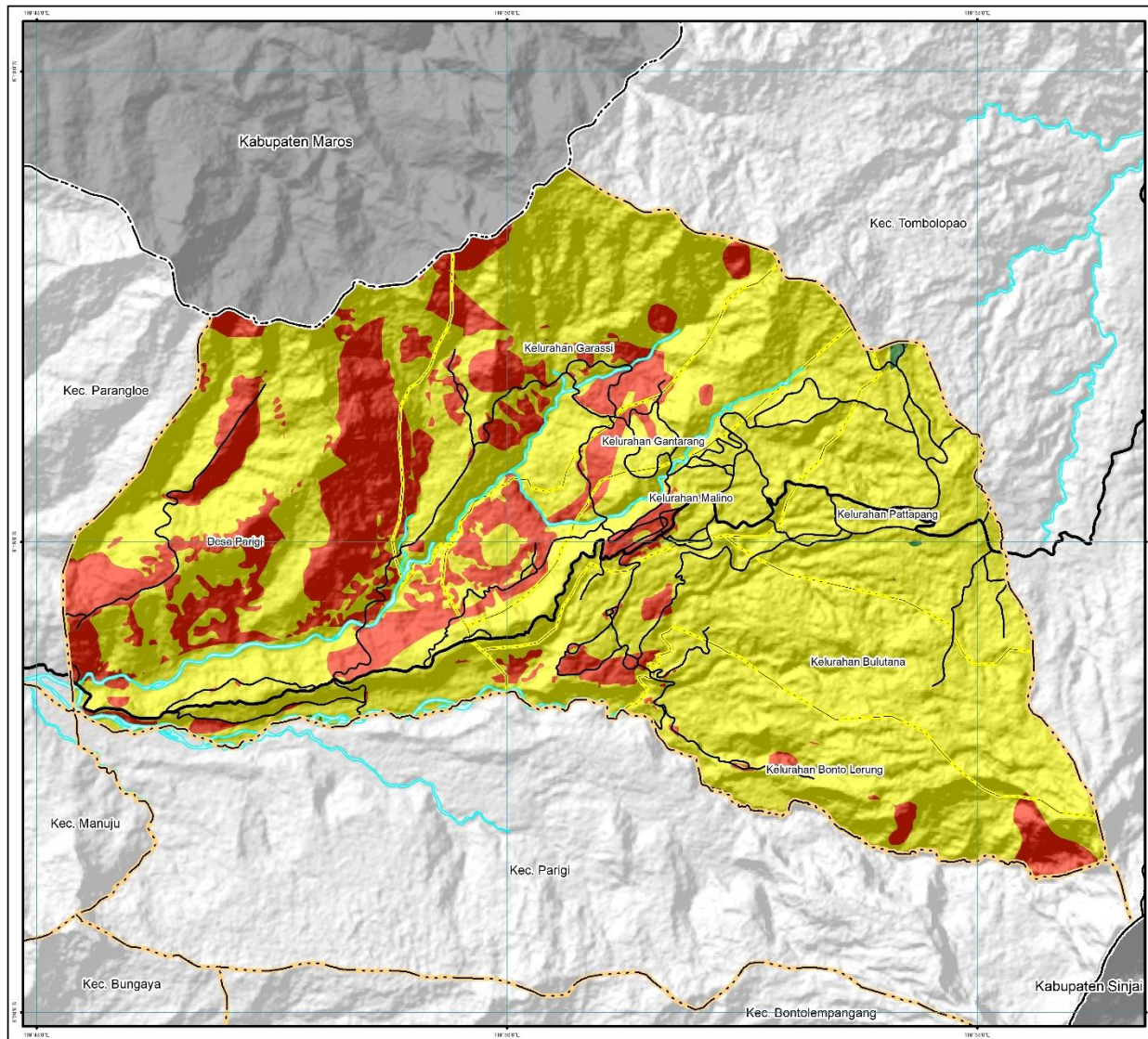
penggunaan lahan seperti ini di penggunaan lahan yang banyak dijumpai pada daerah dataran Kecamatan Tinggimoncong. Merupakan penggunaan lahan yang sesuai dengan kondisi topografinya, jadi daerah ini aman terhadap kejadian longsor.

Untuk lebih jelas dalam mengetahui pembagian daerah rawan longsor Kecamatan Tinggimoncong maka lebih jelasnya dapat dilihat pada tabel 4.16 berikut :

**Tabel 4.16** Luasan Tingkat Kerawanan Longsor di Kecamatan Tinggimoncong

| Desa/Kelurahan    | Tingkat Kerawanan |              |             | Total (Ha)    |
|-------------------|-------------------|--------------|-------------|---------------|
|                   | Tinggi            | Sedang       | Rendah      |               |
| Parigi            | 2.354             | 2.540        | 0           | 4.894         |
| Garassi           | 625               | 1.150        | 0           | 1.775         |
| Gantarang         | 510               | 640          | 0           | 1.150         |
| Malino            | 629               | 1.330        | 0           | 1.959         |
| Bulutana          | 595               | 1.075        | 0           | 1.670         |
| Bontolerung       | 367               | 934          | 0           | 1.301         |
| Pattapang         | 0                 | 1.421        | 170         | 1.538         |
| <b>Total</b>      | <b>5.080</b>      | <b>9.090</b> | <b>170</b>  | <b>14.287</b> |
| <b>Persentase</b> | <b>35,56</b>      | <b>63,62</b> | <b>0,82</b> | <b>100</b>    |

Sumber : Hasil Analisis 2019





**JURUSAN TEKNIK PERENCANAAN WILAYAH DAN KOTA**  
**FAKULTAS SAINS DAN TEKNOLOGI**  
**UNIVERSITAS ISLAM NEGERI ALAUDDIN MAKASSAR**  
**2019**

---

**JUDUL TUGAS AKHIR**  
 Analisis Potensi Tanah Longsor dan Upaya Teknis Mitigasinya di Kecamatan Tinggimoncong Kabupaten Gowa

---

**JUDUL PETA**  
 Peta Potensi Tanah Longsor Kecamatan Tinggimoncong

---



N

**SKALA 1:100.000**



---

**KABUPATEN GOWA**



---

**KETERANGAN**

|                                                                                                                                                                                                                                                                                                                                       |                                                                                                                                    |
|---------------------------------------------------------------------------------------------------------------------------------------------------------------------------------------------------------------------------------------------------------------------------------------------------------------------------------------|------------------------------------------------------------------------------------------------------------------------------------|
| <p><b>BATAS ADMINISTRASI</b></p> <ul style="list-style-type: none"> <li>— Batas Kabupaten</li> <li>— Batas Kecamatan</li> <li>— Batas Desa/Kelurahan</li> </ul> <p><b>PERAIRAN</b></p> <ul style="list-style-type: none"> <li>— Sungai</li> </ul> <p><b>PERHUBUNGAN</b></p> <ul style="list-style-type: none"> <li>— Jalan</li> </ul> | <p><b>POTENSI TANAH LONGSOR</b></p> <ul style="list-style-type: none"> <li>— Rendah</li> <li>— Sedang</li> <li>— Tinggi</li> </ul> |
|---------------------------------------------------------------------------------------------------------------------------------------------------------------------------------------------------------------------------------------------------------------------------------------------------------------------------------------|------------------------------------------------------------------------------------------------------------------------------------|

---

**NAMA MAHASISWA**  
 Haryanti Tahir 60800115058

---

**DOSEN PEMBIMBING**  
 1. Dr. Ir. Hamid Umar, M.S.  
 2. Abdul Aziz Hatuina, S.T., M.T.

---

**SUMBER PETA**  
 RTRW Kabupaten Gowa tahun 2012-2032  
 Potensi Desa Badan Pusat Statistik tahun 2014  
 Peta RBI Badan Informasi Geospasial

## **F. Upaya Mitigasi Bencana**

Melakukan manajemen bencana adalah salah satu langkah yang perlu dilakukan yakni mitigasi bencana. Mitigasi yaitu serangkaian upaya untuk mengurangi risiko bencana, baik melalui pembangunan fisik maupun penyadaran dan peningkatan kemampuan menghadapi ancaman bencana (UU No.24 Tahun 2007). Rangkaian upaya mitigasi bencana secara umum merupakan siklus yang saling terkait dari kegiatan utama yang meliputi analisis *hazard* (bahaya), mitigasi bencana, pengembangan sistem peringatan dini, respon/tanggapan darurat, serta rehabilitasi dan rekonstruksi (Diposaptono, 2005 dalam Miladan, 2009).

Upaya Mitigasi ini merupakan tindakan memperkenalkan tentang risiko bencana kepada masyarakat. Pengenalan yang dilakukan berupa berbagai ancaman/kerawanan yang ada di wilayahnya, bagaimana cara mengurangi ancaman, kerentanan yang dimiliki, dan meningkatkan kemampuan masyarakat dalam menghadapi kerawanan dan kerentanan yang ada. Mitigasi juga merupakan tindakan *preventif*/pencegahan maupun kesiapsiagaan jika terjadi bencana. Dalam hal ini mitigasi yang dilakukan bersifat struktural maupun non struktural.

Upaya mitigasi struktur sekiranya akan diarahkan melalui metode perlindungan buatan dan metode perlindungan alami. Sedangkan upaya mitigasi non struktur melalui penyediaan peta daerah rawan dan rentan bencana, tata ruang/tata guna lahan, informasi public/penyuluhan dan penegakan hukum (Diposaptono, 2005 dalam Miladan, 2009). Selain itu

bentuk mitigasi struktur dengan memperkuat bangunan dan infrastruktur yang berpotensi terkena bencana, seperti membuat kode bangunan, desain rekayasa, dan konstruksi untuk menahan serta memperkuat struktur maupun membangun struktur bangunan penahan longsor, penahan dinding sungai, dan lain-lain. Sedangkan upaya bentuk mitigasi non struktural, diantaranya seperti menghindari wilayah bencana dengan cara membangun menjauhi lokasi bencana yang dapat diketahui melalui perencanaan tata ruang dan wilayah serta dengan memberdayakan masyarakat dan pemerintah daerah (Rachmat, 2006 dalam Miladan, 2009).

Tingkat kerawanan tanah longsor diperoleh dengan melakukan sejumlah analisis hingga mendapatkan tiga kelas kerawanan tanah longsor. Mitigasi bencana tanah longsor di Kecamatan Tinggimoncong dapat dilakukan beberapa tahapan yaitu :

### **1. Berdasarkan Tingkat Kerawanan**

Arahan pengembangan wilayah berbasis mitigasi bencana longsor merupakan bentuk penataan ruang wilayah dengan mengutamakan pertimbangan pada kondisi fisik dasar wilayah tersebut. Arahan pengembangan wilayah berbasis mitigasi ditekankan agar setiap daerah mampu mengarahkan pengembangan daerahnya dengan konsep pengembangan yang berbasis mitigasi bencana terutama pada daerah yang dari segi geografis merupakan daerah yang rawan akan terjadinya longsor. Berikut upaya mitigasi berdasarkan tingkat kerawananannya :

#### a. Tingkat Kerawanan Tinggi

Salah satu parameter yang menjadi penyebab tingkat kerawanan tinggi yaitu kemiringan lereng yang memiliki nilai tertinggi yaitu 110 berdasarkan hasil analisis skoring (overlay peta). Pemanfaatan lahan berdasarkan kemiringan lereng yaitu :

- 1) Kelerengan 0% - 5% dapat digunakan secara insentif dengan pengelolaan kecil.
- 2) Kelerengan 5% - 10% dapat digunakan untuk kegiatan perkotaan dan pertanian, namun bila terjadi kesalahan dalam pengelolaannya masih mungkin terjadi longsor.
- 3) Kelerengan 10% - 30% yakni daerah yang sangat mungkin mengalami longsor, terutama bila tumbuhan pada permukaannya ditebang, daerah ini masih dapat dibudidayakan namun dengan usaha lebih.
- 4) Kelerengan >30% yakni daerah yang sangat peka terhadap bahaya longsor, dan kegiatan di atasnya harus bersifat non budidaya. Apabila terjadi penebangan hutan akan membawa akibat terhadap lingkungan yang lebih luas.

Daerah dengan tingkat kerawanan tinggi tersebar di beberapa daerah di Kecamatan Tinggimoncong dengan penggunaan lahan dominan kebun dan semak maka dari itu untuk arahan mitigasinya dengan metode teknis dan vegetatif. Dimana untuk metode teknisnya dengan membuat bronjong kawat di kaki lereng dan pembuatan



drainase lereng kemudian untuk metode vegetatifnya dengan menanam tanaman berakar tunggang atau kuat agar lebih banyak yang menyerap air. Terdapat permukiman di daerah rawan longsor tinggi, maka mitigasinya adalah melakukan relokasi dengan cara insentif karena permukimannya tidak terlalu padat, demi untuk mengurangi korban jiwa dan kerugian-kerugian lainnya. Namun juga terdapat permukiman padat di daerah kerawanan longsor tinggi maka mitigasinya yaitu untuk hutan dijadikan kawasan lindung dan untuk permukiman dijadikan kawasan budidaya perkebunan. Karena diketahui bahwa hutan lindung merupakan kawasan yang memiliki fungsi untuk melindungi ekosistem dan menjaga kualitas lingkungan, seperti memelihara kesuburan tanah, mencegah erosi, menyimpan cadangan air serta sebagai habitat bagi flora dan fauna.

#### **b. Tingkat Kerawanan Sedang**

Daerah dengan tingkat kerawanan sedang merupakan daerah yang tidak begitu rawan terhadap longsor. Namun terkait mitigasi bencananya menggunakan metode teknis dan vegetatif. Dimana untuk metode teknisnya dengan membuat bronjong kawat di kaki lereng, tembok/dinding penahan disepanjang jalan, trap-trap terasering untuk daerah perkebunan dan pembuatan drainase. Kemudian untuk metode vegetatifnya dengan menanam tanaman berdasarkan tingkat kerapatannya. Tetapi untuk daerah dengan tingkat kerawanan sedang tidak memerlukan relokasi terhadap permukiman, cukup dengan

membangun bangunan yang peka terhadap bencana tanah longsor dan tidak memberikan beban yang berat terhadap lereng misalnya membuat rumah dari kayu dan sebagainya.

### c. Tingkat Kerawanan Rendah

Daerah tingkat kerawanan rendah merupakan daerah yang aman terhadap tanah longsor. Secara umum untuk mitigasi bencananya hanya dengan metode vegetatif. Sedangkan teknis untuk sawah karena diketahui bahwa sawah merupakan daerah yang resapan airnya rendah. Untuk lebih jelasnya dapat dilihat pada table berikut :

**Tabel 4.17** Arahan Mitigasi Bencana Berdasarkan Tingkat Kerawanan dan Penggunaan Lahan

| Tingkat Kerawanan | Penggunaan Lahan          |                                      |                    |                              |
|-------------------|---------------------------|--------------------------------------|--------------------|------------------------------|
|                   | Hutan                     | Kebun                                | Sawah              | Permukiman                   |
| Tinggi            | Hutan Lindung & Vegetatif | Kawasan Budidaya, Teknis & Vegetatif | Teknis & Vegetatif | Teknis, Vegetatif & Relokasi |
| Sedang            | Teknis & Vegetatif        | Teknis & Vegetatif                   | Teknis             | Teknis & Vegetatif           |
| Rendah            | Vegetatif                 | Vegetatif                            | Teknis             | Vegetatif                    |

Sumber : Analisis 2019

## 2. Berdasarkan Karakteristik Kawasannya

Menurut karakteristik kawasannya, daerah rawan longsor terjadi pada daerah tekuk lereng (daerah peralihan lereng terjal dan datar), lereng tebing sungai dan daerah yang memiliki retakan/rekahan. Untuk

mitigasinya sendiri dibutuhkan kajian sangat dalam, namun secara sederhana bentuk rekomendasi penanganannya dapat dilakukan dengan beberapa metode yang difokuskan pada daerah-daerah diatas. Bentuk rekomendasi penanganannya dapat dilakukan dengan dua cara yaitu metode Teknik sipil dan metode vegetatif (pendekatan fisik). Adapun rekomendasi penanganannya dapat dilihat pada penjelasan berikut.

### 1) Daerah Tekuk Lereng

Merupakan peralihan antara lereng terjal kelereng datar. Daerah ini sebaiknya dihindari untuk dibangun karena sangat besar potensinya terhadap longsor. Bangunan rumah yang berada tepat di daerah lereng terjal sebaiknya terbuat dari konstruksi kayu. Karena apabila mulai terjadi gerakan tanah, rumah dengan konstruksi kayu ikut bergerak, sehingga dapat memberi tanda sebelumnya akan kejadian bencana longsor. Berikut bentuk rekomendasi penanganannya.

#### Metode Teknis :

- a) Pembentukan lereng lahan menjadi lebih landai pada daerah yang berpotensi longsor (*Slope Reshaping*). Hal ini dapat dilakukan dengan cara mengupas material gembur (yang tidak stabil) pada lereng, pengupasan material dapat memperkecil beban pada lereng, yang berarti meminimalkan besarnya gaya penggerak pada lereng dan efektif diterapkan pada lereng yang lebih curam dari 40%.

- b) Penguatan lereng terjal dengan bangunan penahan longsor pada kaki lereng. Penguatan kestabilan lereng dapat dilakukan dengan konstruksi berikut ini :
- Tembok/Dinding Penahan
  - Bronjong
  - Angker
- c) Diterapkan system drainase yang tepat pada lereng. Tujuan dari peraturan system drainase adalah untuk menghindari air hujan banyak meresap masuk dan terkumpul pada lereng yang rawan longsor. Dengan demikian perlu dibuat drainase permukaan yang mengalirkan air limpasan hujan menjauh dari lereng rawan bencana longsor, dan drainase bawah permukaan yang berfungsi untuk menguras atau mengalirkan air hujan yang meresap masuk ke lereng.

**Metode Vegetatif:**

- a) Kawasan dengan tingkat kerawanan tinggi dan mengalami pengundulan hutan, dapat diupayakan untuk ditanami kembali, dengan jenis tanaman budidaya yang dapat bermanfaat bagi masyarakat.
- b) Jenis tanaman sebaiknya memiliki sifat perakaran dalam (mencapai batuan), perakaran rapat dan mengikat agregat tanah, dan disarankan untuk tidak dipilih jenis tanaman yang tidak terlalu berat (bobot biomasnya ringan) dan berakar tunggang.

- c) Jenis tanaman yang disarankan untuk dapat menguatkan tanah pada lereng diantaranya adalah pohon kemiri, mahoni, pinus, jati, kosambi, sonokeling, trengguli, tayuman, asam jawa dan pilang (Fakultas Kehutanan Universitas Gajah Mada, 2001).
- d) Pada lahan yang rawan longsor, kerapatan tanaman beda antara bagian kaki lereng (paling rapat = standar kerapatan tanaman), tengah (agak jarang =  $\frac{1}{2}$  standar) dan atas (jarang =  $\frac{1}{4}$  standar). Kerapatan yang jarang diisi dengan tanaman rumput dan atau tanaman penutup tanah (cover crop) dengan drainase baik, seperti pola agroforestry.

## 2) Lereng Sungai

Daerah ini sebaiknya dihindari untuk dibangun karena sangat besar potensinya terhadap longsor, apalagi jika daerahnya merupakan daerah kelokan sungai. Berikut bentuk rekomendasi penanganannya.

### Metode Teknis :

- a) Pembentukan lereng lahan menjadi lebih landai pada daerah yang berpotensi longsor (*Slope Reshaping*).
- b) Mengurangi pembebanan pada lereng dan sebaiknya menghindari pembangunan pada daerah tebing sungai.
- c) Penguatan lereng terjal dengan bangunan penahan longsor pada lereng tebing sungai dapat dilakukan dengan konstruksi Bronjong dan Rip-Rap.

**Metode Vegetatif :**

- a) Kawasan dengan tingkat kerawanan tinggi dan mengalami penggundulan dapat diupayakan untuk ditanami kembali, dengan jenis tanaman berupa bambu, pinus dan lainnya yang mengikat kuat pada lereng sungai (Kementrian Lingkungan Hidup dan Kehutanan).
- b) Jenis tanaman sebaiknya memiliki sifat perakaran dalam (mencapai batuan), perakaran rapat dan mengikat agregat tanah, dan disarankan untuk tidak dipilih jenis tanaman yang tidak terlalu berat (bobot biomasnya ringan) dan berakar tunggang.

**3) Daerah Yang Memiliki Retakan/Rekahan**

Untuk daerah rawan longsor dengan karakteristik daerahnya yang memiliki rekahan/retakan, bentuk penanganannya dapat dilakukan dengan cara menutup rekahan/retakan tanah dengan segera. Karena pada musim penghujan rekahan bisa diisi oleh air hujan yang masuk ke dalam tanah sehingga menjenuhi tanah di atas lapisan kedap (Syafii, 2012).

Beberapa titik yang rawan terhadap bencana longsor di Kecamatan Tinggimoncong sudah dibangun dinding penahan longsor dan bronjong tetapi masih perlu ditingkatkan kualitas dan kuantitasnya dilihat dari adanya bencana longsor yang baru saja terjadi.

### 3. Mitigasi Bencana Pada Kawasan Wisata

Mengingat pentingnya peran pariwisata dalam memenuhi kebutuhan sosial masyarakat dan menunjang perekonomian Kawasan/wilayah sementara beberapa kawasan wisata berada pada kawasan bahaya alam (*natural hazard*) dan mempunyai kerentanan terhadap bencana, maka perlu dilakukan upaya mitigasi bencana yang dimaksudkan untuk memperkecil kerentanannya dan meningkatkan ketahanannya terhadap bencana alam. Dengan demikian bila terjadi bencana maka kerusakan, kerugian dan korban jiwa dapat diperkecil.

Peraturan Daerah RTRW Kabupaten Gowa Tahun 2012-2032 menetapkan Kecamatan Tinggimoncong sebagai kawasan wisata alam di Kabupaten Gowa yang memiliki luas kawasan 1.959 Ha. Langkah awal yang perlu dilakukan adalah mengidentifikasi karakteristik dan sejarah kebencanaan di kawasan tersebut dan wilayah terkait adalah jenis dan sumber bencana yang pernah dan mungkin terjadi, faktor yang mempengaruhi, wilayah pengaruh bencana, dampak, upaya yang pernah dilakukan dan lain-lain. Bencana tidak mengenal wilayah administratif sehingga sumber dan wilayah pengaruhnya tidak selalu berada pada daerah administratif yang sama. Setelah itu perlu dilanjutkan mengidentifikasi kerentanan kawasan wisata terhadap bencana meliputi karakteristik kependudukan (penduduk, pengunjung, pekerja dll), bangunan (permukiman, fasilitas wisata, dll), flora dan fauna (keanekaragaman

hayati), prasarana (termasuk prasarana kepariwisataan), komponen strategis dan lain-lain.

Pada aspek kependudukan, Parker (1995) menganggap kepadatan penduduk merupakan indikator utama kerentanan, sementara Coburn (1995) menekankan pada pertumbuhan penduduk kawasan. Selain itu, usia penduduk juga mempengaruhi kerentanan kawasan wisata. Penduduk yang berusia anak-anak dan lanjut dianggap mempunyai tingkat kerawanan yang tinggi. Korban gempa bumi di Kobe (1995) menunjukkan bahwa lebih dari separuh (58%) korban yang meninggal ternyata berusia lebih dari 60 tahun. Pada kawasan wisata, yang dimaksud penduduk tidak hanya orang yang bertempat tinggal di kawasan tersebut tetapi juga pengunjung/wisatawan dan pekerja yang berasal dari kawasan lain. Dengan demikian kerentanan kawasan tidak hanya ditentukan oleh karakteristik penduduk tetapi yang utama adalah karakteristik wisatawan/pengunjung seperti jumlah dan kepadatan serta komposisi dan lain-lain. Dari segi fisik, menurut Awotona (1977), karakteristik bangunan yang mempengaruhi kerentanan kawasan wisata adalah kepadatan dan kualitas bangunan wisata (struktur, material yang digunakan, pemeliharaan dan lain-lain).

Kajian karakteristik kebencanaan dan karakteristik kawasan wisata akan menjadi dasar dalam merumuskan upaya pengelolaan kebencanaan secara terpadu dan berkelanjutan di kawasan wisata tersebut. Berdasarkan kajian karakteristik *hazard* dan kerentanan kawasan wisata dapat

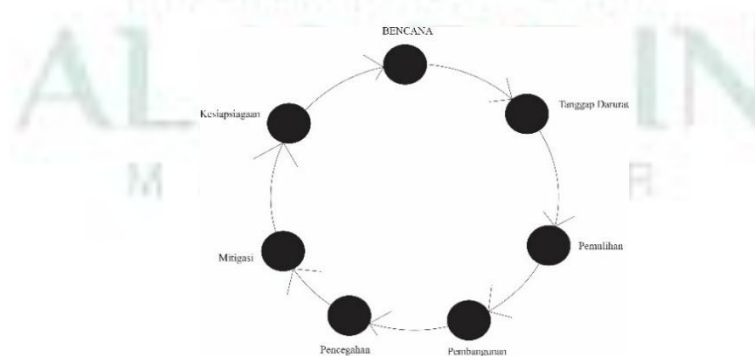


diidentifikasi tingkat resiko bencana (resiko rendah, sedang tinggi) serta upaya yang dapat dilakukan pada masing-masing kawasan.

Beberapa upaya yang dapat dilakukan pada tahap pra-encana meliputi upaya pencegahan (*prevention*), yaitu upaya mencegah atau memperkecil kemungkinan terjadinya bencana. Upaya ini ditunjukkan untuk mempengaruhi perilaku sumber bencana. Bila tidak mungkin atau sangat sulit melakukan pencegahan terjadinya bencana maka perlu diupayakan agar seandainya terjadi bencana maka intensitas atau kekuatannya relatif lebih kecil sehingga daya rusak dan dampaknya juga lebih kecil. Hal ini dapat dilakukan melalui berbagai upaya dalam penataan ruang seperti pola penggunaan lahan, penerapan KDB, perapatan vegetasi penutup dan lain-lain. Berbagai upaya tersebut selain dapat mempengaruhi perilaku bencana tertentu (banjir, longsor dan lain-lain) juga dapat meningkatkan ketahanan kawasan sehingga dapat memperkecil dampak bencana.

Seperti diketahui, walaupun sudah dilakukan berbagai upaya untuk mempengaruhi perilaku bahaya alam namun resiko terjadinya bencana masih tetap ada. Untuk itu diperlukan upaya agar kawasan wisata berada dalam keadaan siap/waspada untuk merespon seandainya terjadi bencana. Dengan upaya kesiagaan, ketika bencana tersebut terjadi maka dampaknya (korban dan kerugian serta kerusakan) akan lebih kecil. Gambar dibawah ini menunjukkan tahapan pengelolaan kebencanaan agar dapat diperoleh kesiapan yang memadai dalam menghadapi bencana.

Kewaspadaan terhadap kemungkinan terjadinya bencana perlu dilakukan agar ketika terjadi bencana telah siap dengan berbagai tindakan seperti upaya evakuasi, tanggap darurat dan lain-lain. termasuk dalam upaya ini adalah memberi peringatan akan adanya bahaya yang mengancam (*Early Warning System*). Belum semua kawasan wisata mempunyai system peringatan dini terhadap bencana. Pengunjung kawasan wisata merupakan orang dari luar kawasan yang sebagian besar kurang mengetahui kondisi kawasan yang dikunjunginya. Mereka mempunyai kerentanan yang tinggi bila terjadi bencana. Pengelola Kawasan wisata, termasuk pengelola akomodasi, harus mempunyai kesiapsiagaan dan kewaspadaan terhadap bencana. Diperlukan peningkatan pemahaman tentang kebencanaan pada insan pariwisata adalah melalui pelatihan tentang kebencanaan kepada pegawai di sector pariwisata, latihan evakuasi, tanggap darurat dan lain-lain. Diperlukan system pemantauan dampak bencana dan informasi kebencanaan untuk keselamatan Kawasan wisata, wisatawan dan penduduk.



**Gambar 4.25** Siklus Pengelolaan Kebencanaan

(Sumber : Carter, 1991)

Walaupun upaya dalam pengelolaan kebencanaan dapat dilakukan pada setiap tahapan bencana, seharusnya berbagai upaya tersebut lebih intensif pada tahap pra bencana sehingga dapat memperkecil kerusakan dan kerugian. Secara empiris, upaya pengelolaan bencana memang sering dilakukan pada tahap pasca bencana dimana kerusakan dan kerugian sudah terlanjur besar, operasionalisasinya lebih rumit dan sulit, hasilnya sering kurang efektif dan lain-lain. Pada tahap pra-bencana, selain berupa upaya engineering dan kebijakan (termasuk penataan ruang), diperlukan upaya untuk meningkatkan kesadaran/partisipasi masyarakat dalam pencegahan bencana dan pengelolaan lingkungan. Penduduk di dan sekitar kawasan wisata perlu dibekali pengetahuan tentang kebencanaan termasuk gejala alam yang biasanya muncul sebelum terjadi bencana alam yang sebenarnya, upaya evakuasi, tanggap darurat dan lain-lain. Hal tersebut selain bermanfaat untuk kepentingan penduduk juga bermanfaat bagi wisatawan. Apabila terjadi bencana, wisatawan biasanya akan bertanya kepada siapa saja yang ditemuinya, termasuk kepada penduduk lokal. Dengan bekal pengetahuan yang cukup tentang kebencanaan maka penduduk akan dapat memberikan informasi dan pertolongan yang memadai kepada wisatawan sehingga dapat memperkecil korban maupun kerugian.

Secara umum kawasan wisata di Kelurahan Malino yang berada pada kawasan resiko bencana agar dapat dimanfaatkan sebagai Kawasan hutan dan daerah resapan air yang tidak ada aktifitas didalamnya namun

juga perlu diperhatikan untuk daerah wisata yang memiliki tingkat kerawanan tinggi dibatasi jumlah pengunjungnya karena jumlah pengunjung juga merupakan penyebab beban massa tanah semakin berat yang mengakibatkan longsor, terutama pada hari sabtu dan minggu jumlah pengunjung wisata akan lebih banyak dari hari sebelumnya.

### ***G. Kewajiban Manusia Terhadap Lingkungan Kaitannya dengan Daerah Rawan Longsor***

Permasalahan Longsor di Kecamatan Tinggimoncong tidak terlepas dari peranan manusia terhadap lingkungannya. Dalam hal ini penulis mengaitkan kajian agama islam dengan hasil penelitian yang didapatkan. Beberapa variabel yang masuk sebagai hasil kajian integrase hasil penelitian dengan kajian agama islam sebagai berikut :

#### **1. Penyebab Terjadinya Longsor**

Manusia telah diperingatkan oleh Allah swt dan Rasul-Nya agar tidak melakukan pengerusakan di muka bumi, akan tetapi manusia tetap mengingkari dengan melakukan pengerusakan. Sebagaimana dalam firman Allah dalam QS al-A'raf/7 : 56.

وَلَا تُفْسِدُوا فِي الْأَرْضِ بَعْدَ إِصْلَاحِهَا وَادْعُوهُ خَوْفًا وَطَمَعًا إِنَّ رَحْمَتَ اللَّهِ قَرِيبٌ مِّنَ الْمُحْسِنِينَ

Terjemahnya :

Dan Janganlah kamu membuat kerusakan di muka bumi, sesudah (Allah) memperbaikinya dan berdoalah kepada-Nya dengan rasa takut (tidak akan diterima) dan harapan (akan dikabulkan). Sesungguhnya rahmat Allah amat dekat kepada orang-orang yang berbuat baik. (Kementrian Agama,2012)

*Dalam tafsir Ibnu Katsir menjelaskan janganlah kalian membuat kerusakan di muka bumi, sesudah (Allah) memperbaikinya. Allah melarang perbuatan yang menimbulkan kerusakan di muka bumi dan hal-hal yang membahayakan kelestariannya sesudah diperbaiki. Karena sesungguhnya apabila segala sesuatunya berjalan sesuai dengan kelestariannya, kemudian terjadilah pengrusakan padanya, hal tersebut akan membahayakan semua hamba Allah (Katsir Ibnu,2006).*

Bencana longsor merupakan fenomena alam, yang dipicu oleh proses alamiah dan aktivitas manusia yang tidak terkendali dalam mengeksploitasi alam. Proses alamiah sangat tergantung pada kondisi kemiringan lereng, curah hujan, jenis tanah dan batuan. Sedangkan aktivitas manusia terkait dengan perilaku dalam mengeksploitasi alam untuk kesejahteraan manusia, sehingga akan cenderung merusak lingkungan seperti mengubah hutan lindung menjadi perkebunan dimana masyarakat menanam tanaman berakar serabut sehingga tidak bisa menahan tanah, dan apabila dilakukan dengan intensitas tinggi dan tidak terkendali, bisa berdampak parah bagi manusia. Hal ini telah diisyaratkan di dalam al-Qur'an bahwa kerusakan yang terjadi di muka bumi ini ada yang disebabkan oleh ulah maupun kegiatan manusia. Dalam hubungan ini, dapat dilihat pada firman Allah dalam QS ar-Rum/30 : 41

ظَهَرَ الْفَسَادُ فِي الْبَرِّ وَالْبَحْرِ بِمَا كَسَبَتْ أَيْدِي النَّاسِ لِيُذِيقَهُمْ بَعْضَ  
الَّذِي عَمِلُوا لَعَلَّهُمْ يَرْجِعُونَ

Terjemahnya :

Telah Nampak kerusakan di darat dan di laut disebabkan karena perbuatan tangan manusia, supaya Allah merasakan kepada mereka sebagian dari (akibat) perbuatan mereka, agar mereka kembali (ke jalan yang benar). (Kementerian Agama,2012)

Dari ayat-ayat tersebut ada dua hal pokok yang menjadi dasar pandangan Islam dalam kerusakan lingkungan. Pertama, Islam menyadari bahwa telah dan akan terjadi kerusakan lingkungan baik di daratan dan lautan yang berakibat pada turunnya kualitas lingkungan tersebut dalam mendukung hajat hidup manusia. Kedua, Islam memandang manusia sebagai penyebab utama kerusakan dan sekaligus pencegah terjadinya kerusakan tersebut. Untuk itu, ajaran Islam secara tegas mengajak manusia memakmurkan bumi dan sekaligus secara tegas melarang manusia membuat kerusakan di bumi. Namun sayangnya, ayat-ayat tersebut kurang mendapat perhatian dari masyarakat. Kemungkinan besar masyarakat belum cukup menyadari dampak akibat kerusakan lingkungan, bahkan ketika mereka jelas-jelas mengalami bencana tersebut. Sebagai contoh, longsor tahunan yang melanda daerah-daerah di Indonesia adalah akibat rusaknya lingkungan.

Perubahan lingkungan di daerah yang bertopografi tinggi mengakibatkan turunya daya dukung lingkungan untuk mengikat butiran tanah di lereng. Akibatnya ketika terjadi hujan tanah menjadi jenuh dan lepas dari batuan induknya. Selain itu, hilangnya penutupan lahan asli pada daerah dengan kemiringan lereng tinggi bisa berdampak sangat besar

terhadap kejadian longsor. Dan manusia harus lebih bertakwa kepada Allah karena sesungguhnya Tuhan tidaklah melengahkan hamba-Nya yang kecil, di samping Tuhan mengatur langit yang ketujuh jalannya, tetapi mahluk sendiri pun harus tahu diri. Terutama manusia, sebagai Khalifatullah fil Ardhi (Khalifah Tuhan di atas bumi). Kalau sekiranya terjadi tanah longsor janganlah dikatakan bahwa Tuhan menyaniakan hambaNya, tetapi hamba tadi yang tidak mau mempergunakan akalnyanya buat mengelakkan longsor itu. Kesulitan dalam alam dapat dikurangi asal manusia mempergunakan akalnyanya. Bencana longsor yang terjadi di Kecamatan Tinggimoncong dapat terjadi setiap saat ketika musim hujan tiba. Kejadian longsor tidak dapat dihentikan, namun hanya dapat dikendalikan dan dikurangi dampak kerugian yang diakibatkannya. Untuk mengurangi kerugian akibat bencana tersebut perlu dipersiapkan penanganan secara cepat dan tepat.

## **2. Solusi Pengelolaan Lingkungan**

Untuk mengatasi masalah longsor tersebut, pendekatan yang dapat dilakukan diantaranya dengan pengembangan wilayah dengan upaya mitigasi yang tepat. Pembangunan lingkungan berkelanjutan, dan kembali kepada petunjuk Allah swt dan Rasul-Nya dalam pengelolaan lingkungan hidup. Agama Islam menegaskan bahwa setiap individu berkewajiban untuk berlaku baik terhadap alam, dan mahluk hidup lainnya. Kewajiban tersebut dapat diinterpretasikan dengan jalan menjaga dan merawat

lingkungan yang mampu mendukung kehidupan semua makhluk hidup.

Sebagaimana Rasulullah saw. Bersabda:

حَدَّثَنَا ابْنُ أَبِي عُمَرَ، قَالَ: حَدَّثَنَا سُفْيَانُ، عَنْ عَمْرِو بْنِ دِينَارٍ، عَنْ أَبِي قَابُوسَ، عَنْ عَبْدِ اللَّهِ بْنِ عَمْرٍو قَالَ: قَالَ رَسُولُ اللَّهِ صَلَّى اللَّهُ عَلَيْهِ وَسَلَّمَ: الرَّاحِمُونَ يَرْحَمُهُمُ الرَّحْمَنُ، أَرْحَمُوا مَنْ فِي الْأَرْضِ يَرْحَمَكُم مِّنْ فِي السَّمَاءِ، الرَّحِمُ شُجْنَةٌ مِنَ الرَّحْمَنِ هَذَا حَدِيثٌ حَسَنٌ صَحِيحٌ.

Artinya :

Telah menceritakan kepada kami Ibnu Abu Umar, telah menceritakan kepada kami Sufyan dari Amr bin Dinar dari Abu Qabus dari Abdullah bin Amr ia berkata; Rasulullah shallallahu 'alaihi wasallam bersabda: "Orang-orang yang mengasihi akan dikasihi oleh Ar Rahman, berkasih sayanglah kepada siapapun yang ada di bumi, niscaya Yang ada di langit akan mengasihi kalian. Lafazh Ar Rahim (rahim atau kasih sayang) itu diambil dari lafazh Ar Rahman. Ini merupakan hadis hasan sahih. (kitab al-Jaami'u al-Kabiir)

Islam mengajarkan kepada kita untuk memperhatikan kelangsungan kehidupan manusia dari ketergantungannya kepada lingkungan alam. Islam sama sekali tidak melarang pemanfaatan lingkungan demi kesejahteraan manusia, namun Islam mewajibkan bahwa dalam pemanfaatan tersebut harus dihindari pemanfaatan secara berlebihan sehingga dapat mengakibatkan kerusakan lingkungan dan membahayakan makhluk hidup yang lain termasuk manusia sendiri. Islam menyarankan untuk melakukan pemanfaatan yang berkelanjutan yang pada akhirnya akan mampu memberikan kesejahteraan yang merata dan berkelanjutan bagi manusia dan makhluk hidup lainnya.



## **BAB V PENUTUP**

### **A. Kesimpulan**

Berdasarkan data dan hasil analisis yang dilakukan, maka dihasilkan kesimpulan berdasarkan tujuan dari penelitian yang dilakukan yaitu sebagai berikut:

1. Berdasarkan tingkat kerawanan longsor di Kecamatan Tinggimoncong di bagi menjadi 3 yaitu :
  - a. Tingkat kerawanan tinggi dengan luas wilayah 5.080 Ha atau 35,56% dari luas wilayah Kecamatan Tinggimoncong. Mendominasi di Kelurahan Parigi dengan luas 2.354 Ha.
  - b. Tingkat kerawanan sedang dengan luas wilayah 9.090 Ha atau 63,62% dari luas wilayah Kecamatan Tinggimoncong. Mendominasi di Kelurahan Parigi dengan luas 2.540 Ha.
  - c. Tingkat kerawanan rendah hanya di Kelurahan Pattapang dengan luas 170 Ha atau 0,82%.
2. Upaya mitigasi bencana secara struktural dan non struktural tetapi penelitian ini lebih ke struktural yaitu secara teknis dan vegetatif sedangkan non strukturalnya hanya membuat peta-peta rawan bencana longsor dan sosialisasi terkait mitigasi bencana. Mitigasi struktural berdasarkan tingkat kerawanan dan karakteristik kawasannya dilakukan dengan metode vegetatif dengan menanam jenis tanaman berakar dalam, dapat menembus lapisan kedap air, mampu merembeskan air ke lapisan yang lebih dalam, dan mempunyai massa

yang relatif ringan dan mekanis/sipil teknis meliputi : pembuatan salurah drainase (saluran pengelak, saluran penangkap, saluran pembuangan), pembuatan bangunan penahan material longsor, pembuatan bangunan penguat tebing, pembuatan trap trap terasering. Kemudian untuk mitigasi daerah wisata dilakukan dengan membatasi pembangunan dan pembatasan jumlah wisatawan pada hari tertentu.

### **B. Saran**

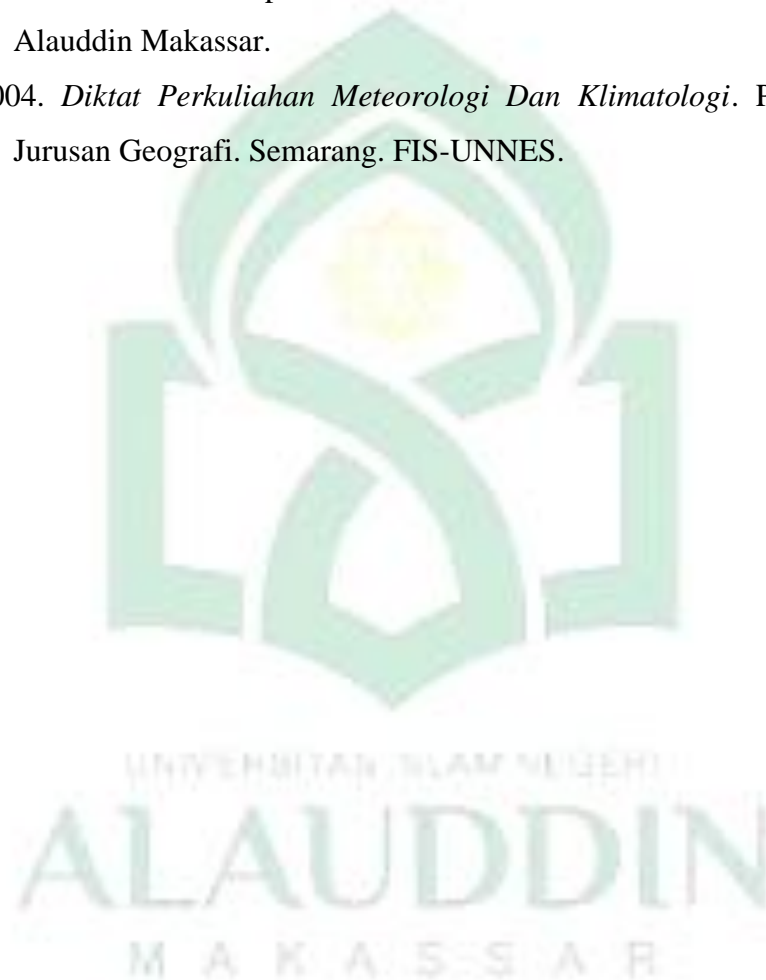
Berdasarkan kesimpulan di atas maka dapat disarankan :

1. Untuk pengendalian daerah rawan longsor maka pihak pemerintah daerah Kabupaten Gowa dalam pengurangan resiko bencana diharapkan:
  - a. Melakukan sosialisasi manajemen kebencanaan,
  - b. Mitigasi bencana
  - c. Pengendalian pemanfaatan ruang secara tertib dan tepat.
2. Perlu peningkatan partisipasi/peran masyarakat dalam pemanfaatan dan pengendalian tata ruang khususnya dalam pemanfaatan daerah rawan bencana longsor menjadi lahan pertanian yang berkelanjutan.

## DAFTAR PUSTAKA

- Andhini Putri, Aulifa, 2018. *Analisis Risiko Dalam Upaya Penanggulangan Bencana Tanah Longsor di Kabupaten Gowa*. Skripsi. Universitas Hasanuddin.
- Annisa, D. N. 2018. *Pengelolaan Wilayah Pesisir Berbasis Pengurangan Risiko Bencana di Kabupaten Kulon Progo Daerah Istimewa Yogyakarta*. Yogyakarta : Tesis Magister Perencanaan dan Pengelolaan Pesisir dan Daerah Aliran Sungai.
- BPBD. 2018. *Data Rekapitulasi Bencana Kabupaten Gowa*. Gowa. BPBD
- Badan Pusat Statistik. 2017. *Kecamatan Tinggimoncong Dalam Angka*. Gowa : BPS.
- Hardiyatmo, Hary Christady. 2006. *Penanganan Tanah Longsor dan Erosi*. Yogyakarta. UGM Press.
- Has, Syamsul, 2017. *Pemanfaatan Daerah Rawan Bencana Longsor Menjadi Lahan Pertanian di Kecamatan Bungin Kabupaten Enrekang*. Skripsi. Universitas Islam Negeri Alauddin Makassar.
- Kementrian Agama RI, 2012
- Majid, Kusnoto Alvin. 2008. *Tanah Longsor dan Antisipasinya*. Semarang. Aneka Ilmu.
- Mardianto. Djati, Muh. Aris Marfai. 2016. *Analisis Bencana Untuk Pengelolaan Daerah Aliran Sungai (DAS)*. Yogyakarta. UGM Press.
- Nandi. 2007. *Longsor*. Jurusan Pendidikan Geografi. Bandung. FPIPS-UPI.
- Nurjanah, Adikoesoemo, Dede K, Siswanto BP, Sugiharto R, . 2011. *Manajemen Bencana*. Bandung. Alfabeta.
- Peraturan Menteri Pekerjaan Umum No.22 Tahun 2007 Tentang Kawasan Rawan Bencana Longsor
- Rijanta. R, D. R. Hizbaron, M. Baiquni. 2015. *Modal Sosial Dalam Manajemen Bencana*. Yogyakarta. UGM Press.
- Setyowati, Dewi Liesnoor. 2010. *Buku Ajar Pengelolaan Daerah Aliran Sungai*. Semarang: CV. Sanggar Krida Aditama.

- Solle, M.S., M. Mustafa, S. Baja, A.M. Imran. 2013. *Landslide Susceptibility Zonation Model On Jenenberang Watershed Using Geographical Information System and Analytical Hierarchy Process*: International Journal of Engineering and Innovative Technology (IJEIT) Vol.2 No.7, 174-179 pp.
- Syafii, Aan. 2012. *Studi Daerah Rawan Longsor Berbasis Mitigasi di Kabupaten Kolaka Utara*. Skripsi. Makassar: Teknik Perencanaan Wilayah, UIN Alauddin Makassar.
- Tukidi. 2004. *Diktat Perkuliahan Meteorologi Dan Klimatologi*. Proyek SP4. Jurusan Geografi. Semarang. FIS-UNNES.



## RIWAYAT HIDUP PENULIS



**Haryanti Tahir, S.PWK** Lahir di Kota Makassar tanggal 02 Desember tahun 1997, ia merupakan anak ke-1 dari-4 bersaudara dari pasangan **Tahir S** dan **Kartini** yang merupakan Suku Bugis yang tinggal dan menetap di Kabupaten Sinjai. Ia menghabiskan masa pendidikan Taman Kanak-kanak di TK Pertiwi pada tahun 2003-2004.

Setelah itu melanjutkan pendidikan di tingkat sekolah dasar di SD Negeri 76 Pussanti pada tahun 2004-2009, lalu pada akhirnya mengambil pendidikan sekolah menengah pertama di SMP Negeri 2 Sinjai Barat pada tahun 2009-2012 dan sekolah menengah atas di SMA Negeri 2 Sinjai Barat pada tahun 2012-2015. Hingga pada akhirnya mendapat kesempatan untuk melanjutkan pendidikan ke jenjang yang lebih tinggi di UIN Alauddin Makassar melalui penerimaan Jalur Tes Tertulis (UMPTKIN) dan tercatat sebagai Alumni Mahasiswa Program Studi Sarjana (S1) pada Jurusan Teknik Perencanaan Wilayah dan Kota Fakultas Sains dan Teknologi Universitas Islam Negeri (UIN) Alauddin Makassar setelah berhasil menyelesaikan Bangku kuliahnya selama 4 tahun 3 bulan.