

**ANALISIS STRUKTUR PUSAT-PUSAT PELAYANAN DAN ALIRAN TATA NIAGA
KOMODITAS UNGGULAN DI KAWASAN AGROPOLITAN
KABUPATEN BANTAENG**



Oleh :

AMIRUDDIN. S

NIM. 60800111014

UNIVERSITAS ISLAM NEGERI
ALAUDDIN
M A K A S S A R

**JURUSAN TEKNIK PERENCANAAN WILAYAH DAN KOTA
FAKULTAS SAINS DAN TEKNOLOGI
UIN ALAUDDIN MAKASSAR
TAHUN 2018**

PERNYATAAN KEASLIAN SKRIPSI

Mahasiswa yang bertanda tanga dibawah ini :

Nama : Amiruddin. s
NIM : 60800111014
Tempat/Tgl. Lahir : Ujung Pandang, 25 Novcmber 1992
Jurusan : Teknik Perencanaan Wilayah Dan Kota
Fakultas : Sains Dan Teknologi
Judul : Analisis Struktur Pusat-pusat Pelayanan dan Aliran
Tataniaga Komoditas Unggulan di Kawasan Agropolitan
Kabupaten Bantaeng

Menyatakan dengan sesungguhnya dan penuh kesadaran bahwa skripsi ini benar adalah hasil karya sendiri. Jika di kemudian hari terbukti bahwa ini merupakan duplikat, tiruan, plagiat atau di buat oleh orang lain, sebagian atau seluruhnya. Maka, skripsi dan gelar yang di peroleh karenanya batal demi hukum

UNIVERSITAS ISLAM NEGERI

Makassar, 11 Juli 2018

Penulis,



AMIRUDDIN.S

NIM: 60800111014

MAKASSAR

PERSETUJUAN PEMBIMBING


Pembimbing penulisan skripsi Saudara **Amiruddin. S**, NIM: 60800111014, mahasiswa Jurusan Teknik Perencanaan Wilayah dan Kota pada Fakultas Sains dan Teknologi UIN Alauddin Makassar, setelah dengan seksama meneliti dan mengoreksi skripsi yang bersangkutan dengan judul, “Analisis Struktur Pusat-Pusat Pelayanan Dan Aliran Tata Niaga Komoditas Unggulan Di Kawasan Agropolitan Kabupaten Bantaeng” memandang bahwa skripsi tersebut telah memenuhi syarat-syarat ilmiah dan dapat disetujui untuk diajukan ke sidang *Munaqasyah*.

Demikian persetujuan ini diberikan untuk diproses lebih lanjut.

Makassar, Mei 2018

Pembimbing I

Pembimbing II


Dr. Muhammad Anshar, S.Pt., M.Si


Fadhil Surur, S.T., M.Si

UNIVERSITAS ISLAM NEGERI
ALAUDDIN
M A K A S S A R

PENGESAHAN SKRIPSI

Skripsi yang berjudul, “Analisis Struktur Pusat-Pusat Pelayanan dan Aliran Tata Niaga Komoditas Unggulan di Kawasan Agropolitan Kabupaten Bantaeng” yang disusun oleh Amiruddin. S, NIM: 60800111014, mahasiswa Jurusan Teknik Perencanaan Wilayah dan Kota pada Fakultas Sains dan Teknologi UIN Alauddin Makassar, telah diuji dan dipertahankan dalam sidang *munaqasyah* yang diselenggarakan pada hari Rabu, tanggal 11 Juli 2018 M, dinyatakan telah dapat diterima sebagai salah satu syarat untuk memperoleh gelar Sarjana dalam Ilmu Sains dan Teknologi, Jurusan Perencanaan Wilayah dan Kota.

Samata-Gowa, 11 Juli 2018 M

DEWAN PENGUJI

Ketua	: Dr. Wasilah, S.T., M.T.	(.....)
Sekretaris	: Risnawati K, S.T., M.Si.	(.....)
Munaqisy I	: Dr. Ir. Hasan Hasyim, M.Si.	(.....)
Munaqisy II	: Dr. Kurniati, M.Ag	(.....)
Pembimbing I	: Dr. Muhammad Anshar, S.Pt., M.Si	(.....)
Pembimbing II	: Fadhil Surur, S.T., M.Si	(.....)

Diketahui oleh :
 Dekan Fakultas Sains dan Teknologi
 UIN Alauddin Makassar,


Prof. Dr. Muhammad Khalifah Mustami, M.Pdi

NIP. 197104122000031001

PERSETUJUAN SKRIPSI

Judul Skripsi : Analisis Struktur Pusat-pusat Pelayanan dan Aliran Tataniaga
Komoditas Unggulan di Kawasan Agropolitan Kabupaten
Bantaeng

Nama Mahasiswa : AMIRUDDIN. S

NIM : 60800111014

Jurusan : Perencanaan Wilayah dan Kota

Fakultas : Sains dan Teknologi

Disetujui Komisi Pembimbing

Pembimbing I

Pembimbing II


Dr. H. Muhammad Anshar, S.Pt. M.Si


Fadhil Surur, S.T., M.Si

Mengetahui



Dekan Fakultas Sains dan Teknologi

Ketua Jurusan Teknik Perencanaan

UIN Alauddin Makassar

Wilayah dan Kota


Prof. Dr. Muhammad Khaliq Mustami, M.Pdi
NIP. 197104122000031001


A. Idham A.P.S.T., M.Si
NIP. 19761072009121002

KATA PENGANTAR

Puji syukur kehadirat Allah SWT, atas limpahan Rahmat dan Karunia-Nya, sehingga penulis dapat merampungkan skripsi dengan judul: “*Analisis Struktur Pusat-Pusat Pelayanan dan Aliran Tata Niaga Komoditas Unggulan di Kawasan Agropolitan Kabupaten Bantaeng*”. Ini untuk memenuhi salah satu syarat menyelesaikan studi serta dalam rangka memperoleh gelar Sarjana Teknik Strata Satu pada Program Studi Perencanaan Wilayah dan Kota Fakultas Sains dan Teknologi Universitas Islam Negeri Alauddin Makassar.

Penghargaan dan terima kasih yang setulus-tulusnya kepada Ayahanda tercinta Suardi, Ibunda tercinta Suriati, yang tak pernah berhenti memberikan dukungan serta senior saya yang terus memberikan masukan serta nasehat yang sangat-sangat berharga dari kakak Fadhil Surur. Dan tentunya tak lupa saya ucapkan juga terima Kasih juga kepda kakak Akbar S.T yang selalu mengingatkan untuk jangan menyerah. Semoga Allah SWT selalu melimpahkan Rahmat, Kesehatan, Karunia dan keberkahan di dunia dan di akhirat atas budi baik yang telah diberikan kepada penulis..

Penghargaan dan terima kasih penulis berikan kepada Bapak Dr. Muhammad Anshar, S.Pt., M.Si. selaku Pembimbing I dan Kakanda Fadhil Surur, S.T., M.Si selaku Pembimbing II yang telah membimbing dan membantu penulisan skripsi ini. Serta Bapak Dr. Ir. Hasan Hasyim, M.Si. dan bunda Dr. Kurniati, M.Ag selaku penguji I dan Penguji II, yang telah memberikan masukan

untuk memperbaiki apa yang kurang dari pada penulisan skripsi saya. . Serta ucapan terima kasih kepada :

1. Bapak Prof. Dr. Musafir Pababbari, M.Si selaku Universitas Islam Negeri Alauddin Makassar.
2. Bapak Prof. Dr. H. Arifuddin, M. Ag selaku Dekan Fakultas Sains dan Teknologi Universitas Islam Negeri Alauddin Makassar.
3. Dr. Muhammad Anshar, S.Pt, M.Si selaku Ketua Teknik Perencanaan Wilayah dan Kota Universitas Islam Negeri Alauddin Makassar.

Akhir kata penulis menyadari bahwa dalam penulisan skripsi ini masih jauh dari kesempurnaan. Karena itu, penulis memohon saran dan kritik yang sifatnya membangun demi kesempurnaannya dan semoga bermanfaat bagi kita semua.

Amiin

Makassar, Juli 2018

UNIVERSITAS ISLAM NEGERI
ALAUDDIN
M A K A S S A R

Penulis

DAFTAR ISI

HALAMAN JUDUL	i
PERNYATAAN KEASLIAN SKRIPSI	ii
PERSETUJUAN PEMBIMBING	iii
PENGESAHAN SKRIPSI	iv
KATA PENGANTAR.....	v
DAFTAR ISI.....	vii
DAFTAR TABEL	ix
DAFTAR GAMBAR.....	x
DAFTAR PETA	xi
BAB I PENDAHULUAN	1
A. Latar Belakang	1
B. Rumusan Masalah	6
C. Tujuan Penelitian	7
D. Manfaat Penelitian	7
E. Ruang Lingkup Penelitian	7
F. Sistematika Pembahasan	7
BAB II TINJAUAN PUSTAKA.....	9
A. Perkembangan Wilayah	10
1. Teori Perkembangan Wilayah	10
2. Infrastruktur	21
3. Interaksi Spasial	23
4. Hirarkin Wilayah	25
B. Tataniaga	25
1. Sistem Tataniaga	25
2. Pasar	36
C. Komoditi	41
D. Agropolitan	46
1. Persyaratan Agropolitan	47
2. Konsep Struktur Tata Ruang Agropolitan	49
E. Agribisnis	51
1. Teori Berbasis Ekonomi	54
2. Produk Domestik Regional Bruto (PDRB)	55
BAB III METODOLOGI PENELITIAN	55
A. Lokasi dan Waktu Penelitian	55
B. Jenis dan Sumber Data.....	56
1. Jenis Data.....	56
2. Sumber Data.....	57
C. Metode Pengumpulan Data.....	59
1. Metode Wawancara	59
2. Metode Observasi	59
3. Metode Instansional	60

4. Metode Observasi	60
D. Variabel Penelitian.....	60
E. Teknik Analisis Data	60
1. Analisis Skalogram	61
2. Analisis LQ (<i>Location Quotient</i>)	66
3. Analisis SSA (<i>Shift Share Analysis</i>)	68
F. Kerangka Penelitian	75
BAB IV HASIL DAN PEMBAHASAN	76
A. Gambaran Umum Kabupaten Bantaeng	76
B. Gambaran Umum Wilayah Penelitian	79
1. Letak Geografis dan Batas Wilayah	79
2. Geologi dan Jenis Tanah	79
3. Topografi	80
4. Penggunaan Lahan	81
5. Konsisi Demografi (Kependudukan)	82
6. Transportasi.....	82
7. Pertanian	93
C. Hirarki Pusat Pelayanan Kawasan Agropolitan.....	94
1. Analisis Skalogram	94
2. Penentuan Peran	96
D. Komoditi Unggulan Kawasan Agropolitan	97
1. Analisis Sektor Basis (LQ)	97
2. Analisis Shift Share (SSA)	101
3. Gabungan Analisis Sektor Basis dan Shift Share Analisis	102
4. Penentuan Basis Komoditi Unggulan	104
E. Pola Aliran Tataniaga Komoditas Unggulan Kawasan	106
1. Survey Pasar/Omset Pendapatan	107
2. Tingkat Pendapatan Pasar di Kawasan Agropolitan Kabupaten Bantaeng	113
3. Kajian Al-quran Dengan Hasil Penelitian.....	114
BAB V PENUTUP.....	118
A. Kesimpulan	118
B. Saran	119

DAFTAR PUSTAKA

LAMPIRAN

DAFTAR TABEL

Tabel 1	Variabel Penelitian	61
Tabel 2	Luas Tiap Kecamatan dan Presentase Luas Kabupaten dan Jumlah Desa di Kabupaten Bantaeng	77
Tabel 3	Luas Wilayah di Kawasan Agropolitan Kabupaten Bantaeng	79
Tabel 4	Penggunaan Lahan Kawasan Agropolitan Kabupaten Bantaeng (Kecamatan Uluere, Sinoa, Eremerasa dan Tompobulu) Tahun 2017	81
Tabel 5	Kepadatan Penduduk Pada Kawasan Penelitian (Kecamatan Uluere, Sinoa, Eremerasa dan Tompobulu) Tahun 2017	82
Tabel 6	Jarak dan Waktu Tempuh Desa-Ibukota Kecamatan di Kawasan Penelitian Tahun 2017	83
Tabel 7	Rata-rata Produksi Komoditas Pertanian (Kw/ha)	93
Tabel 8	Hasil Analisis Skalogram	94
Tabel 9	Hirarki Wilayah.....	96
Tabel 10	Nilai LQ	97
Tabel 11	Hasil Analisis LQ	99
Tabel 12	Hasil Analisis Shift Shere	101
Tabel 13	Gabungan LQ-SSA Kecamatan Uluere dan Kecamatan Sinoa	102
Tabel 14	Gabungan LQ-SSA Kecamatan Eremerasa dan Tompobulu	103
Tabel 15	Hasil Analisis LQ-SSA di Kawasan Penelitian Tahun 2017	105
Tabel 16	Perkiraan Omset Harian Pasar Bonto Marannu Kecamatan Uluere Tahun 2017.....	107
Tabel 17	Perkiraan Omset Harian Pasar Bonto Matene Kecamatan Sinoa Tahun 2017.....	109
Tabel 18	Perkiraan Omset Harian Pasar Ulugalung Kecamatan Eremerasa Tahun 2017.....	110
Tabel 19	Perkiraan Omset Harian Pasar Bonto-bontoa Kecamatan Tompobulu Tahun 2017	111
Tabel 20	Persentase Hasil Pendapatan/Omset Pasar Tahun 2017	113

DAFTAR PETA

Peta 1	Peta Administrasi Kabupaten Bantaeng	78
Peta 2	Peta Administrasi Penelitian.....	85
Peta 3	Peta Ketersediaan Jalan	86
Peta 4	Peta Geologi	87
Peta 5	Peta Jenis Tanah	88
Peta 6	Peta Topografi	89
Peta 7	Peta Penggunaan Lahan.....	90
Peta 8	Peta Kemiringan Lereng.....	91
Peta 9	Peta Sebaran Pasar.....	92



BAB I

PENDAHULUAN

A. Latar Belakang

Pengembangan wilayah merupakan upaya membangun dan mengembangkan suatu wilayah berdasarkan pendekatan spasial dengan mempertimbangkan aspek sosial-budaya, ekonomi, lingkungan fisik, dan kelembagaan dalam suatu kerangka perencanaan dan pengelolaan bahwa kegiatan ekonomi tidak di distribusikan pada suatu ruang yang homogen sehingga kegiatan yang bertujuan ekonomi dan sosial merupakan kegiatan yang tersebar sesuai dengan potensi dan nilai relatif lokasi yang mendukungnya (Alkadri, 1999 dalam Bintang dan Ariastitta tahun 1999).

Rustiadi (2007) menyatakan bahwa struktur pemanfaatan ruang merupakan gambaran mengenai hubungan keterkaitan (*linkages*) antara aspek-aspek aktivitas-aktivitas pemanfaatan ruang. Adapun yang dimaksud struktur ruang adalah susunan pusat-pusat permukiman dan sistem jaringan prasarana yang berfungsi sebagai pendukung kegiatan sosial ekonomi masyarakat yang secara hirarkis memiliki hubungan fungsional. Pemahaman mengenai struktur ruang diperlukan untuk proses penataan ruang lebih lanjut suatu kawasan.

Kawasan agropolitan seringkali dikaitkan dengan kawasan perdesaan sesuai dengan UU No. 26 Tahun 2007 tentang penataan ruang, dalam pasal 1 (ketentuan

pengaturan penataan ruang kawasan perdesaan disebutkan antara lain, wilayah, kawasan perdesaan dan kawasan agropolitan.

Pengembangan kawasan agropolitan merupakan alternatif solusi untuk pengembangan wilayah (perdesaan) terutama desa yang potensial dalam sektor pertanian. Kawasan agropolitan disini diartikan sebagai sistem fungsional desa-desa yang ditunjukkan dari adanya hirarki keruangan desa yakni dengan adanya pusat agropolitan dan desa-desa di sekitarnya membentuk Kawasan Agropolitan, (Djakpermana, 2003).

Pertanian dalam arti yang luas (*agricultural*) adalah kegiatan manusia untuk memenuhi kebutuhan hidupnya yang utama yaitu pangan (karbohidrat, vitamin, gizi, lemak), sandang untuk pakaian, dan papan untuk perumahan. Dengan demikian kegiatan pertanian dalam memenuhi kebutuhan hidup tersebut dapat berupa mengumpulkan bahan makanan dari hutan, menangkap/ berburu ikan atau hewan di air/laut atau daratan, atau membudidayakan tanaman, ikan atau ternak. Oleh sebab itu tempat pertanian itupun dapat terjadi di air/laut maupun di darat (daerah pertanian dan hutan).

Sektor pertanian dalam zaman modern ini terdiri atas berbagai subsektor seperti tanaman pangan, tanaman hortikultura, tanaman perkebunan, tanaman industri/obat, perikanan (air tawar, laut, penangkapan ikan), peternakan, dan kehutanan (hasil hutan non kayu, kayu hutan alam, kayu hutan tanaman industri).

Pengutamakan kepentingan petani memerlukan adanya program yang jelas untuk meningkatkan produktivitas melalui pemilihan dan penanaman komoditi

yang sesuai/cocok dengan faktor biofisik daerah. Dengan demikian komoditi yang dikembangkan adalah komoditi yang unggul dan cocok di suatu daerah (*site specific*) dan laku di pasar baik pasar lokal, nasional, maupun regional/internasional.

Pemusatan sektor-sektor/komoditas unggulan juga berpengaruh terhadap perkembangan kawasan agropolitan. Komoditas unggulan adalah komoditas yang sesuai secara biofisik, menguntungkan secara ekonomi dan secara sosial diterima oleh masyarakat setempat. Komoditas unggulan merupakan potensi yang harus dikembangkan baik secara kualitas maupun secara kuantitas sehingga dapat meningkatkan pendapatan wilayah dan masyarakat.

Dalam pandangan islam, struktur tata ruang merupakan hal yang tidak dapat lagi terbantahkan dan telah diciptakan dan diatur oleh Allah SWT. Kata struktur dalam pandangan islam pada hakekatnya adalah pembagian unsur-unsur yang memiliki fungsi dan peran serta keterkaitannya dengan unsur-unsur lainnya sehingga membentuk suatu sistem yang kokoh untuk berjalannya kehidupan menurut sang pencipta. Dimana telah dijelaskan dalam QS An Naba/78:12

وَبَنَيْنَا فَوْقَكُمْ سَبْعًا شَدَادًا

Terjemahnya :

“Dan kami bangun struktur di atas kamu tujuh buah (langit) yang kokoh” (QS An Naba/78:12).

Menurut tafsir Al – Misbah yang dipercaya dalam kutipan ayat diatas mengatakan bahwa Ayat tersebut di atas menguraikan tentang langitserta manfaat

yang diperoleh manusia dan penciptannya. Allah berfirman; Dan, disamping yang tersebut diatas, kami juga telah bangun diatas kamu tujuh langit yang kukuh lagi mantap dan dapat bertahan selama mungkin sampai kami menetapkan kepunahannya (Quraish Shihab 2002).

Dengan seizin Allah, Mekkah akan tetap dalam perlindungannya, dan menjadi negeri aman dan tentram. Hal ini sebagai wujud Allah telah mengabulkan doa Nabi Ibrahim. Dimana telah di jelaskan dalam firman Allah QS Ibrahim/14:35

وَأِذْ قَالَ إِبْرَاهِيمُ رَبِّ اجْعَلْ هَذَا الْبَلَدَ آمِنًا وَاجْنُبْنِي وَبَنِيَّ أَنْ نَعْبُدَ الْأَصْنَامَ

Terjemahnya:

“Dan (ingatlah), ketika Ibrahim berkata: "Ya Tuhanku, jadikanlah negeri ini (Mekah), negeri yang aman, dan jauhkanlah aku beserta anak cucuku daripada menyembah berhala-berhala” (QS Ibrahim/14:35).

Menurut tafsir Al – Misbah yang dipercaya dalam kutipan ayat diatas mengatakan bahwa untuk menjadikan Kota Makkah dan sekitarnya sebagai kota yang aman adalah doa untuk menjadikan keamanan yang ada disana berkesinambungan hingga akhir masa, atau menganugerahkan kepada penduduk dan pengunjungnya kemampuan untuk menjadikannya aman dan tentram dan pengunjungnya kemampuan untuk menjadikannya aman dan tentram (Quraish Shihab 2002).

Produksi padi Kabupaten Bantaeng tahun 2016 sebesar 100.765 ton yang dipanen dari areal seluas 15.848 hektar atau rata-rata 6,36 ton per hektar yang berarti naik sekitar 16,24 % dibanding 2015. Untuk produksi tanaman pangan

lainnya yaitu jagung rata-rata 6,82 ton per hektar, kacang kedelai rata-rata 1,24 ton per hektar, kacang tanah rata-rata 1,40 ton per hektar, kacang hijau rata-rata 1,28 ton per hektar, ubi kayu rata-rata 18,38 ton per hektar, dan ubi jalar rata-rata 14,64 ton per hektar.

Hasil tanaman sayuran yang cukup dominan di Kabupaten Bantaeng pada tahun 2016 adalah kentang dan wortel masing-masing memproduksi sebesar 13.501 ton dan 7.440 ton. Sedangkan, untuk tanaman buah-buahan hasil yang cukup dominan adalah mangga, pisang, dan rambutan, masing-masing produksi komoditas tersebut sebesar 4.955 ton, 3.084 ton, dan 1.081 ton.

Didalam perencanaan kawasan agropolitan Kabupaten Banteng sudah ada wilayah yang telah diperuntukan untuk kawasan agropolitan. Untuk peruntukan kawasan tanaman Pangan di kembangkan di Kecamatan Bissapu, Kecamatan Bantaeng, Kecamatan Eremerasa, dan Kecamatan Gantarang Keke. Sedangkan untuk peruntukan kawasan tanaman Hortikultura di kembangkan di Kecamatan Ulu Ere, Kecamatan Eremerasa, Kecamatan Sinoa, dan Kecamatan Tompobulu (RTRW Kabupaten Bantaeng tahun 2012).

Di Kabupaten Bantaeng petani masih kesulitan memasarkan hasil komoditasnya karena tidak memiliki jalur pemasaran tersendiri dan belum adanya prasarana yang memenuhi kebutuhan petani di Kabupaten Bantaeng. Sehingga petani di Kabupaten Bantaeng akan lebih memilih menjual hasil komoditasnya langsung kepada para tengkulak.

Pengembangan suatu komoditas unggulan harus disertai dengan pola aliran tataniaga yang dapat memberikan nilai tambah bagi daerah/wilayah setempat, hal ini bertujuan agar kegiatan pertanian bisa berjalan secara optimal. Berkaitan hal tersebut, perlu diketahui struktur tata ruang yang dikaitkan dengan Indeks Perkembangan Desa (IPD) kawasan, pemusatan aktivitas komoditas unggulan dan aliran tataniaga komoditas unggulan pada kawasan agropolitan di Kabupaten Bantaeng.

Dari penjelasan di atas salah satu indikator perkembangan suatu wilayah dapat dilihat dari jumlah unit dan jumlah jenis fasilitas pelayanan masyarakat yang tersedia. Analisis hirarki pusat-pusat pelayanan dapat digunakan untuk mengetahui kebutuhan masyarakat guna menunjang kehidupan yang lebih baik. Di samping itu, pemusatan sektor-sektor/komoditas unggulan juga berpengaruh terhadap perkembangan kawasan agropolitan

B. Rumusan Masalah

Berdasarkan uraian diatas, maka rumusan masalah yang akan diangkat dalam penelitian ini adalah:

1. Bagaimana perkembangan wilayah berdasarkan hirarki pusat-pusat pelayan wilayah di Kabupaten Bantaeng.?
2. Bagaimana aliran tataniaga komoditi unggulan di kawasan agropolitan Kabupaten Bantaeng.?

C. Tujuan Penelitian

Dari rumusan masalah diatas, maka tujuan yang diharapkan dari penelitian ini adalah :

1. Untuk mengidentifikasi perkembangan wilayah berdasarkan hirarki pusat-pusat pelayanan wilayah di Kabupaten Bantaeng.
2. Untuk mengidentifikasi aliran tataniaga komoditas unggulan di Kawasan Agropolitan Kabupaten Bantaeng.

D. Manfaat Penelitian

1. Sebagai masukan dan bahan pertimbangan terhadap pemerintah Kabupaten Bantaeng mengenai struktur pusat-pusat pelayanan dan aliran tataniaga komoditas unggulan di Kawasan Agropolitan Kabupaten Bantaeng
2. Sebagai referensi untuk penelitian selanjutnya maupun penelitian terkait lainnya.

E. Sistematika Penulisan

Sistematika pembahasan dalam penulisan ini secara berurutan di uraikan sebagai berikut :

BAB I : PENDAHULUAN

Bab ini menguraikan latar belakang, rumusan masalah, tujuan, manfaat penelitian, ruang lingkup penelitian, dan sistematika pembahasan.

BAB II : TINJAUAN PUSTAKA

Bab ini akan membahas tentang rujukan teori dan materi yang berhubungan/memperkuat pengambilan keputusan/interpretasi dan identifikasi terhadap data dan analisa yang akan dilakukan.

BAB III : METODOLOGI PENELITIAN

Bab ini berisi tentang jenis penelitian, lokasi dan waktu penelitian, jenis dan sumber data, metode pengumpulan data, variabel penelitian, metode analisa data, dan definisi operasional, serta kerangka berpikir.

BAB IV : HASIL DAN PEMBAHASAN

Menjelaskan tentang tinjauan umum lokasi penelitian, hasil analisis dan pembahasan terhadap lokasi dan struktur pusat-pusat pelayanan dan aliran tataniaga komoditas unggulan di kawasan agropolitan Kabupaten Bantaeng.

BAB V : PENUTUP

Berisi tentang kesimpulan dan saran hasil penelitian

BAB II

TINJAUAN PUSTAKA

A. *Perkembangan Wilayah*

Wilayah adalah daerah yang memiliki karakteristik yang sama baik secara alam maupun manusia yang memiliki batas administrative yang jelas sesuai dengan aturan yang telah ditetapkan dalam undang-undang yang berlaku. Perbedaan antara perencanaan wilayah dan perencanaan sektoral.

1. Perencanaan Wilayah

- Lebih menitik beratkan pada ruang
- Perkembangan wilayah lebih di titik beratkan pada sektor ekonomi
- Mengenal wilayah dengan potensi, kendala, dan masalah dari wilayah tersebut
- Menggunakan asas desentralisasi
- Bertujuan untuk pembangunan wilayah
- Harus ada keterpaduan antara sektoral dengan lembaga

2. Perencanaan Sektoral

- Perencanaan sektoral lebih menitik beratkan pada aspatial bukan keruangan
- Ruang lingkup terdiri atas pertanian, industri, pertambangan, listrik, air, perdagangan dan jasa, keuangan, dan perbankan
- Tidak melihat pada wilayah atau karakteristik wilayah diabaikan.

- Menggunakan asas dekonsentrasi (*top down*)
- Bertujuan untuk pengembangan daerah
- Tidak melihat dimensi kepentingan yang sangat penting

1. Teori Perkembangan Wilayah

Dalam mengembangkan suatu wilayah diperlukannya beberapa teori-teori yang dijadikan sebagai dasar atau acuan dalam pengembangan wilayahnya. Teori pengembangan wilayah merupakan teori-teori yang menjelaskan bagaimana wilayah tersebut akan berkembang, faktor-faktor yang membuat wilayah tersebut berkembang, dan bagaimana proses perkembangannya. Untuk lebih jelasnya akan dijelaskan sebagai berikut:

a. Teori *Export Base*

Teori ini menjelaskan bahwa tumbuh dan berkembangnya suatu wilayah merupakan fungsi dari tumbuh dan berkembangnya aktivitas *export base*/basis ekspor. Aktivitas ekonomi suatu wilayah dilihat dari aktivitas ekonomi dasar (*export base*) dan aktivitas ekonomi penunjang (*service*).

Teori *export base* yaitu teori ekonomi, pertama kali dikembangkan oleh Douglas C. North pada tahun 1955. Menurut North, pertumbuhan wilayah jangka panjang bergantung pada kegiatan industri ekspornya. Suatu wilayah memiliki sektor ekspor karena sektor itu menghasilkan keuntungan dalam memproduksi

barang dan jasa, mempunyai sumber daya yang unik untuk memproduksi barang dan jasa, mempunyai lokasi pemasaran yang unik, dan mempunyai beberapa tipe keuntungan transportasi. Teori Teori *export base* mengandung daya tarik intuitif dan kesederhanaan, seperti halnya dianggap sebagai dasar teori, berdasarkan konsep beberapa sektor ekonomi eksternal ke dalam wilayah untuk menstimulasikan perubahan secara cepat perubahan pendapatan wilayah bergantung pada perubahan permintaan ekspor.

Kekuatan utama dalam pertumbuhan wilayah adalah permintaan eksternal akan barang dan jasa, yang dihasilkan dan diekspor oleh wilayah tersebut. Permintaan eksternal ini mempengaruhi penggunaan modal, tenaga kerja, dan teknologi untuk menghasilkan komoditas ekspor. Dengan kata lain, permintaan komoditas ekspor akan membentuk keterkaitan ekonomi, baik kebelakang (kegiatan produksi) maupun kedepan (sektor pelayanan).

Adapun penekanan teori ini adalah pentingnya keterbukaan wilayah yang dapat meningkatkan aliran modal dan teknologi yang dibutuhkan untuk kelanjutan pembangunan wilayah. Teori *export base* mengandung daya tarik intuitif dan kesederhanaan. Teori ini memandang bahwa pada dasarnya aktifitas ekonomi dalam suatu wilayah terbagi menjadi aktifitas basic (suatu aktifitas ekonomi yang cenderung menjadi aktifitas ekspor) dan aktifitas lokal (aktifitas

socio-ekonomi yang melayani aktifitas basik dianggap sebagai tumbuh-kembangnya suatu wilayah). Termasuk pula dalam teori ini , bagaimana peran SDA dalam perencanaan wilayah. Teori *Export Base* adalah :

- Teori yang membahas atau membagi wilayah kedalam dua barisan yaitu sektor basis (ekspor) dan non basis (pendukung ekspor).
- Wilayah akan berkembang bila ekspor atau memiliki sektor basis multiplier (bangkitan ekonomi yang ditimbulkan aktivitas sektor basis sebagai pertumbuhan wilayah).
- Sedangkan sektor non basis merupakan pendukung dari sektor basis

Teori *export base* berasal dari teori lokasi dimana terdapat dua prinsip penting dalam teori lokasi, yaitu :

- Minimisasi ongkos (transport).
- Maksimasi keuntungan

Aglomerasi merupakan keuntungan pemakaian bersama-sama input (bahan baku) dan prasarana/infrastruktur yang sama. Terbentuknya kota dalam teori lokasi dikarenakan oleh pemusatan kegiatan ekonomi. Terbentuknya pertumbuhan wilayah menurut teori lokasi terdiri atas:

- Wilayah terdiri dari satu wilayah kecil dan sifatnya (pengelompokan masyarakat) masih bertani.

- Adanya pengembangan sektor transportasi, ada hubungan masyarakat dengan masyarakat lainnya (interaksi rasional), ada pengelompokan baru.
- Perkembangan sektor transportasi antar rasional.
- Tahap industrialisasi atau aglomerasi industry.
- Eksport-import merupakan comparative advantage (keuntungan dari wilayah).

Suatu wilayah akan berkembang dengan baik, jika wilayah tersebut mempunyai sektor *export base*, sebab:

- secara ekonomi keuntungannya meningkat.
- secara spasial akan membentuk nodal-nodal

Teori *export base* terdiri atas sektor basis dan sektor non basis.

Dimana sektor basis merupakan sektor penunjang yaitu:

- Industri penunjang penyediaan bahan baku.
- Industri jasa perdagangan (perbankan, diklat).
- Industri penyedia industri untuk konsumsi lokal (pedagang eceran)

Keterkaitan antara sektor non basis dan basis menggunakan metode multiplier effect yaitu bangkitan atau pengaruh yang ditimbulkan oleh sektor basis, dan sejauh mana sektor basis mempengaruhi sektor non basis.

$$M = \frac{\text{sektor non basis}}{\text{sektor basis}}$$

Prinsip *export base* adalah:

- Suatu wilayah akan maju atau berkembang, maka wilayah tersebut akan berorientasi pada ekspor/permintaan dari luar (adanya sektor basis)
- Adanya sektor non basis maka akan ada effect multiplier berlipat ganda, aktivitas yang timbul dari aktivitas basis.

Cara untuk mengetahui suatu sektor masuk dalam basic atau non basic, menggunakan *linkage system* (sistem keterkaitan). Dimana *linkage system* yaitu: bersifat antar daerah, bagaimana keterkaitan antar daerah terjadi, sehingga masing-masing daerah mampu untuk mengambil keuntungan (ekonomi) dari adanya keterkaitan tersebut.

Penyebab adanya *linkage system* adalah dari sumber daya yang diambil dari tiap daerah terbatas, sehingga setiap wilayah tersebut harus memilih untuk spesialisasinya pada barang dan jasa yang mempunyai keunggulan tinggi, bila dibandingkan dengan daerah lain. Barang/jasa yang menjadi unggulan di daerah tersebut (basis) disebut *leading sector*.

Linkage system mempelajari tentang aliran-aliran produksi, baik barang/jasa yang potensial, sehingga *linkage system* akan mampu menjawab permasalahan tentang bagaimana posisi potensial/aktual

suatu daerah terhadap interregional, sehingga dapat memberikan basis/ dasar untuk memunculkan aliran, baik inter-regional maupun intra-regional dari barang/jasa untuk memperoleh perekonomian daerah. Metoda yang digunakan dalam *linkage* adalah LQ (*Location Quotients*) merupakan metoda yang statis dalam membandingkan suatu daerah dengan daerah yang lebih luas (referensi yang mencakup daerah tersebut).

Yang dibandingkan dalam LQ adalah :

- Tenaga kerja, industri, atau sektor tertentu.
 - Output/produk dari industri/sektor tertentu
- asumsi daerah dalam LQ :
- Wilayah itu sendiri (wilayah yang kecil).
 - Wilayah diluar wilayah tersebut (daerah yang lebih luas)

$$LQ = \frac{Xa/Xa'}{Xb/Xb'}$$

Keterangan :

- Xa = jumlah tenaga kerja/output yang dihasilkan oleh industri atau sektor tertentu diwilayah yang lebih kecil.
- Xa' = jumlah total tenaga kerja/output yang dihasilkan oleh industri atau sektor tertentu di wilayah yang lebih kecil.
- Xb = jumlah tenaga kerja/output yang dihasilkan oleh industri atau sektor tertentu di wialyah yang lebih besar.

- Xb' = jumlah total tenaga kerja/output yang dihasilkan oleh industri atau sektor tertentu di wilayah yang lebih besar

Dimana nilai LQ:

- $LQ < 1$ merupakan sektor non basis, daerah tersebut mempunyai ukuran spesifikasi lebih kecil (*under representatif*), bila dibandingkan dengan daerah referensinya (daerah yang lebih besar pada industri/ sektor x (sektor penunjang).
- $LQ > 1$ merupakan sektor basis, daerah tersebut mempunyai ukuran spesifikasi lebih besar (*over representatif*), bila dibandingkan dengan daerah referensinya (daerah yang lebih besar pada industri/ sektor x (sektor penunjang).
- $LQ = 1$ memiliki ukuran sama (bukan basis ataupun non basis).

b. Teori Daerah

Friedmann (1964) menganalisis aspek-aspek tata ruang, lokasi, serta persoalan-persoalan kebijakan dan perencanaan pengembangan wilayah dalam ruang lingkup yang lebih general. Pusat-pusat besar pada umumnya berbentuk kota-kota besar, metropolis atau megapolis, dikategorisasikan sebagai daerah inti, dan daerah-daerah yang relatif statis sisanya merupakan, subsistem-subsistem yang kemajuan pembangunannya ditentukan oleh lembaga-lembaga di daerah inti dalam arti bahwa daerah-daerah pinggiran berada dalam suatu hubungan ketergantungan yang substansial. Daerah inti dan

wilayah pinggiran bersama-sama membentuk sistem spasial yang lengkap.

Pada umumnya daerah-daerah inti melaksanakan fungsi pelayanan terhadap daerah-daerah sekitarnya. Beberapa daerah inti memperlihatkan fungsi yang khusus, misalnya sebagai pusat perdagangan atau pusat industri, ibu kota pemerintah, dan sebagainya.

Hubungan dengan peranan daerah inti dalam pembangunan spasial, Friedmann mengemukakan lima buah preposisi utama, yaitu sebagai berikut (Hansen; 1972, 1999 dalam Adisasmi tahun 1999):

- Daerah inti mengatur keterhubungan dan ketergantungan daerah-daerah di sekitarnya melalui sistem supply, pasar dan daerah administrasi.
- Daerah inti meneruskan secara sistematis dorongan-dorongan inovasi ke daerah-daerah di sekitarnya yang terletak dalam wilayah pengaruhnya.
- Sampai pada suatu titik tertentu pertumbuhan daerah inti cenderung mempunyai pengaruh positif dalam proses pembangunan sistem spasial, akan tetapi mungkin pula mempunyai pengaruh negatif jika penyebaran pembangunan wilayah inti kepada daerah-daerah di sekitarnya tidak berhasil ditingkatkan, sehingga keterhubungan dan

ketergantungan daerah-daerah di sekitarnya terhadap daerah inti menjadi berkurang.

- Dalam suatu sistem spasial, hirarki daerah-daerah inti ditetapkan berdasar pada kedudukan fungsionalnya masing-masing meliputi karakteristik-karakteristiknya secara terperinci dan prestasinya.
- Kemungkinan inovasi akan ditingkatkan ke seluruh daerah sistem spasial dengan cara mengembangkan pertukaran informasi.

c. Ruang

Ruang adalah wilayah yang meliputi ruang darat, ruang laut, dan ruang udara termasuk ruang di dalam bumi sebagai satu kesatuan wilayah, tempat manusia dan mahluk lainnya hidup, melakukan kegiatan, dan memelihara kelangsungan hidupnya. Ruang yang dimaksud adalah bagian dari alam dengan memiliki keterbatasan atas sumberdaya yang dikandungnya maupun pemanfaatannya (Nursyam AS, 2013).

Berdasarkan hal tersebut, bahwa ruang yang dimaksud adalah alam semesta. Ruang memiliki fungsi tertentu manakala terjadinyasuatu aktifitas melalui pengelolaan yang dilakukan oleh manusia yang kemudian terbagi atas beberapa ruang yang disebut wilayah dengan batas fungsional tertentu untuk membedakan antara wilayah yang satu dengan wilayah lainnya. Didalam wilayah terjadi

akselerasi berbagai aspek kehidupan dengan pertumbuhan dan perkembangan menurut potensi dan kondisinya.

Kegiatan perencanaan, terlebih hal-hal yang terkait perencanaan wilayah dan Kota telah dijelaskan dalam QS Ali Imran/3:83

أَفَعَيَّرَ دِينَ اللَّهِ يَبْعُونَ وَلَهُ أَسْلَمَ مَنْ فِي السَّمَوَاتِ وَالْأَرْضِ طَوْعًا وَكَرْهًا وَإِلَيْهِ

يُرْجَعُونَ

Terjemahnya:

“Maka apakah mereka mencari agama yang lain dari agama Allah, padahal kepada-Nya-lah berserah diri segala apa yang di langit dan di bumi, baik dengan suka maupun terpaksa dan hanya kepada Allahlah mereka dikembalikan”(QS Ali Imran/3:83).

Menurut tafsir Al – Misbah yang dipercaya dalam kutipan ayat di atas mengatakan bahwa ketundukan dan ketaatan apa yang ada di langit dan bumi dengan suka hati, tampak antara lain dengan ketundukan hamba-hamba Nya yang taat walau diberi pilihan untuk taat atau tidak. Adapun ketundukan dengan terpaksa adalah yang terjadi dari makhluk-mahluk Nya yang tidak diberi pilihan sehingga harus menerima apa yang di tetapkan Nya (Quraish Shihab 2002).

d. Teori Penempatan Lokasi Pusat Pelayanan Kota

Penempatan lokasi suatu pusat pelayanan kota pada prinsipnya harus mempertimbangkan aspek keruangan dengan cermat. Hal tersebut berlaku bagi semua hirarki struktur pusat pelayanan kota,

mulai dari tingkat pusat kota, sub pusat kota atau pusat bagian wilayah kota, sampai kepada pusat lingkungan, penempatan lokasi yang tepat akan dapat mewujudkan sistem pelayanan kota yang baik dan efisien. Secara umum, pusat pelayanan tersebut harus ditempatkan pada lokasi yang sentral.

Terdapat beberapa teori yang berkaitan dengan lokasi pusat pelayanan kota, yaitu :

- Pendapat Christaller (1933) dalam teori tempat pusat:
Konsumen (penduduk pengguna fasilitas) akan berusaha mencari pusat pelayanan yang terdekat. Hal ini berarti bahwa pusat pelayanan tersebut harus ditempatkan pada daerah konsentrasi permukiman penduduk. Setiap pusat pelayanan akan saling terhubung oleh suatu jaringan heksagonal. Dalam konteks dunia modern saat ini, pendapat Christaller ini dapat diartikan bahwa lokasi pusat pelayanan kota harus sedekat mungkin dengan daerah konsentrasi permukiman penduduk. Sementara itu, jaringan heksagonal dapat diartikan sebagai jaringan pergerakan yang menghubungkan antara bagian wilayah kota yang satu dengan yang lainnya. Jadi, pusat pelayanan kota harus berlokasi di simpul-simpul pertemuan jaringan pergerakan yang satu dengan yang lainnya. Sehingga pusat pelayanan tersebut dapat dengan mudah dicapai penduduk.

- Pendapat Rushton (1979):

Lokasi yang paling optimum untuk sebuah pusat pelayanan kota adalah lokasi yang paling mudah diakses/dicapai oleh penduduk. Terdapat beberapa kriteria yang dapat mendefinisikan kaidah *most accecible* ini, seperti kriteria minimasi jarak total, kriteria minimasi jarak rata-rata, kriteria minimasi jarak terjauh, kriteria pembebanan merata, kriteria batas ambang, serta kriteria batas kapasitas.

2. Infrastruktur

Infrastruktur adalah sistem fisik yang menyediakan sarana transportasi, drainase, pengairan, bangunan gedung, serta fasilitas public lainnya, yang dimana sarana ini dibutuhkan untuk memenuhi berbagai kebutuhan dasar manusia baik itu kebutuhan ekonomi maupun kebutuhan social (Grigg:1988).

a. Fasilitas Pendidikan

Fasilitas Pendidikan ialah semua sarana dan prasarana yang mendukung aktifitas pembelajaran. Contohnya

- Bangunan Sekolah
- Peralatan Sekolah
- Lahan Sekolah

b. Fasilitas Kesehatan

Fasilitas kesehatan adalah fasilitas pelayanan kesehatan yang dapat digunakan dalam rangka menyelenggarakan upaya pelayanan

kesehatan orang-perorangan, baik secara promotive, preventif, kuratif maupun rehabilitative yang bisa dilakukan oleh pemerintah maupun masyarakat umum.

c. Fasilitas Peribadatan

Fasilitas peribadatan merupakan tempat untuk menjalankan ibadah umat beragama secara berjamaah untuk memenuhi kebutuhan rohani. Pendekatan perencanaan yang dianut adalah dengan memperkirakan komonitas dan jenis agama serta kepercayaan dan kemudian merencanakan lokasi bangunan peribadatan secara planologis dan religious.

- Masjid
- Mushollah
- Gereja

d. Fasilitas Ekonomi dan Jasa

Sarana dan prasarana ekonomi untuk pada suatu wilayah dibutuhkan untuk menunjang kegiatan-kegiatan terutama kegiatan ekonomi masyarakat pada wilayah tersebut. Sehingga analisis sarana dan prassarana ekonomi pada tingkat kecamatan diperlukan melihat jangkauan pelayanan dari ketersediaan fasilitas ekonomi telah mencakup seluruh penduduk kecamatan atau bahkan wilayah sekitarnya.

- Warung

- Toko
- Hotel
- Rumah Makana tau Restoran

3. Interaksi Spasial

Konsep pengembangan wilayah memandang penting aspek keterpaduan sektoral, spasial serta keterpaduan antar pelaku-pelaku pembangunan di dalam dan antar wilayah. Keberadaan potensi sumber daya alam serta aktivitas-aktivitas sosial-ekonomi yang tersebar secara tidak merata dan tidak seragam menyebabkan perlu adanya mekanisme interaksi antar dan inter wilayah secara optimal.

Akibat keterbatasan sumber daya yang tersedia, dalam suatu perencanaan pembangunan selalu diperlukan adanya skala prioritas pembangunan. Dari sudut dimensi sektor pembangunan, skala prioritas didasarkan atas suatu pemahaman bahwa setiap sektor memiliki sumbangan langsung yang berbeda terhadap pencapaian sasaran-sasaran pembangunan (penyerapan tenaga kerja, pendapatan regional dan sebagainya), dimana setiap sektor memiliki keterkaitan dengan sektor-sektor lainnya dengan karakteristik yang berbeda-beda. Pada kenyataannya, aktivitas sektoral tersebar secara tidak merata dan spesifik, beberapa sektor cenderung memiliki aktivitas yang terpusat dan terkait dengan sebaran sumberdaya alam, buatan (infrastruktur) dan sosial yang ada pada wilayah tersebut (Rustiadi, 2009).

Keterpaduan sektoral menuntut adanya keterkaitan fungsional dan sinergis antar sektor-sektor pembangunan. Keterpaduan spasial membutuhkan adanya interaksi spasial yang optimal dalam arti terjadinya struktur keterkaitan antar wilayah yang dinamis. Berdasarkan Kamus Besar Bahasa Indonesia (1989), interaksi (*interaction*) adalah hal saling melakukan aksi, berhubungan atau saling mempengaruhi satu sama lain. Interaksi wilayah itu sendiri merupakan hubungan yang dinamis antara satu wilayah dengan wilayah lain, baik hubungan sosial, ekonomi, politik, kebudayaan dan lain sebagainya. Interaksi antar dua wilayah dipengaruhi oleh produksi yang dihasilkan masyarakat di dua wilayah tersebut, jarak wilayah dan besarnya pengaruh jarak antara kedua wilayah tersebut.

Richardson (1991) dalam Maulana (2006), faktor penentu besarnya interaksi antara dua daerah atau lebih ditentukan berdasarkan pada: (1) jarak antar daerah yang berinteraksi dan (2) jumlah penduduk pada daerah yang berinteraksi. Semakin dekat jarak dan semakin besar jumlah penduduk antar daerah yang berinteraksi, maka interaksi yang terjadi akan semakin besar. Adapun pergerakan yang dilakukan oleh penduduk sedikitnya dipengaruhi oleh dua motivasi yaitu : (1) pergerakan dengan motivasi ekonomi dan (2) pergerakan dengan motivasi pemenuhan kebutuhan pelayanan.

4. Hirarki Wilayah

Struktur interaksi dapat memiliki tingkatan strata/hirarki. Strata/hirarki interaksi terwujud dalam bentuk strata/hirarki (1) antar unsur pusat-pusat (*noda*), (2) antara linkage dan (3) bentuk/jenis interaksi.

Hirarki pusat-pusat adalah hirarki yang menggambarkan strata pusat-pusat konsentrasi (*central places*) seperti hirarki pusat-pusat pemukiman, hirarki kota-kota, hirarki pasar, dan lain-lain. Hirarki pusat (*noda*) pada dasarnya ditentukan oleh kapasitas pelayanan, kapasitas/potensi berinteraksi dan tingkat aksesibilitas (*locational rent*) pusat-pusat. Kapasitas pelayanan pusat-pusat dapat diidentifikasi dengan metode skalogram yang dapat diukur dari ketersediaan dan kapasitas pelayanan fasilitas-fasilitas fisik, kelembagaan, besaran pasar, lapangan pekerjaan, ekonomi hingga ke daya dukung lingkungannya. Namun dalam penelitian variabel yang digunakan adalah ketersediaan dan kapasitas pelayanan fasilitas-fasilitas fisik.

B. Tataniaga

1. Sistem Tataniaga

Dahl dan Hammond (1977), tataniaga merupakan rangkaian tahapan fungsi yang dibutuhkan untuk mengubah atau membentuk input atau produk mulai dari titik produsen sampai konsumen akhir. Serangkaian fungsi tersebut terdiri atas proses produksi, pengumpulan, pengolahan, dan penyaluran oleh pedagang grosir, pedagang pengecer sampai konsumen.

Tataniaga mencakup segala kegiatan dan usaha yang berhubungan dengan perpindahan hak milik dan fisik dari barang-barang hasil pertanian dan kebutuhan usaha pertanian dari produsen ke tangan konsumen termasuk di dalamnya kegiatan-kegiatan tertentu yang menghasilkan perubahan bentuk dari barang yang dimaksud untuk lebih memudahkan penyalurannya dan memberikan kepuasan yang lebih tinggi kepada konsumennya (Limbong dan Sitorus, 1987). Kemudian Limbong dan Sitorus (1987) mengatakan bahwa ditinjau dari segi ekonomi, kegiatan tataniaga merupakan kegiatan produktif karena memberikan kegunaan benda, waktu, tempat dan hak milik.

a. Saluran Tataniaga

Saluran tataniaga adalah serangkaian organisasi yang saling tergantung yang terlibat dalam proses untuk menjadikan suatu produk barang atau jasa siap untuk digunakan atau dikonsumsi. Sebuah saluran tataniaga melaksanakan tugas memindahkan barang dari produsen ke konsumen. Hal ini mengatasi kesenjangan waktu, tempat, dan kepemilikan yang memisahkan barang atau jasa dari orang-orang yang membutuhkan atau menginginkannya.

Adanya jarak antara produsen dengan konsumen maka proses penyaluran produk dari produsen ke konsumen melibatkan beberapa perantara mulai dari produsen sendiri, lembaga-lembaga perantara sampai ke konsumen akhir.

b. Fungsi Dan Lembaga Tataniaga

Dahl dan Hammond (1977) menyatakan bahwa serangkaian fungsi yang dipergunakan dalam menggerakkan input dari titik produsen sampai konsumen akhir terdiri dari fungsi pertukaran, fungsi fisik dan fungsi fasilitas. Fungsi-fungsi tataniaga tersebut adalah kegiatan produktif (meningkatkan nilai guna bentuk, tempat, waktu dan kepemilikan), sedangkan pelaksanaan fungsi-fungsi tersebut dilakukan oleh kelompok perusahaan atau individu yang disebut sebagai lembaga tataniaga. Limbong dan Sitorus (1987) menjelaskan fungsi-fungsi tataniaga yang ada sebagai berikut:

- Fungsi pertukaran adalah kegiatan yang berhubungan dengan perpindahan hak milik dari barang/jasa yang dipasarkan, meliputi kegiatan pembelian dan kegiatan penjualan.
- Fungsi fisik adalah semua tindakan yang berhubungan langsung dengan barang dan jasa yang menimbulkan kegunaan tempat, bentuk dan waktu, meliputi kegiatan penyimpanan, pengolahan, dan pengangkutan.
- Fungsi fasilitas adalah semua tindakan yang berhubungan dengan kegiatan pertukaran yang terjadi antara produsen dan konsumen, meliputi fungsi standarisasi dan grading, fungsi penanggungan resiko, fungsi pembayaran dan fungsi informasi pasar.

Penggolongan lembaga tataniaga Limbong dan Sitorus (1987) didasarkan pada fungsi, penguasaan terhadap suatu barang, kedudukan dalam suatu pasar serta bentuk usahanya yaitu:

- Berdasarkan fungsi yang dilakukan:
 - Lembaga tataniaga yang melakukan kegiatan pertukaran, seperti pengecer, grosir dan lembaga perantara lainnya.
 - Lembaga tataniaga yang melakukan kegiatan fisik seperti pengolahan, pengangkutan dan penyimpanan.
 - Lembaga tataniaga yang menyediakan fasilitas-fasilitas tataniaga seperti informasi pasar, kredit desa, KUD, Bank Unit Desa dan lainlain.
- Berdasarkan penguasaan terhadap suatu barang :
 - Lembaga tataniaga yang menguasai dan memiliki barang yang dipasarkan, seperti pedagang pengecer, grosir, pedagang pengumpul dan lain-lain.
 - Lembaga tataniaga yang menguasai tetapi tidak memiliki barang yang dipasarkan seperti agen, broker, lembaga pelelangan dan lain-lain.
 - Lembaga tataniaga yang tidak menguasai dan tidak memiliki barang yang dipasarkan seperti lembaga pengangkutan pengolahan dan perkreditan.

- Berdasarkan kedudukannya dalam suatu pasar :
 - Lembaga tataniaga bersaing sempurna, seperti pengecer beras, pengecer rokok dan lain-lain.
 - Lembaga tataniaga monopolistis seperti pedagang bibit dan benih.
 - Lembaga tataniaga oligopolis, seperti importir cengkeh dan lain-lain.
 - Lembaga tataniaga monopoli, seperti perusahaan kereta api, perusahaan pos dan giro, dan lain-lain.
- Berdasarkan bentuk usahanya :
 - Berdasarkan hukum seperti perseroan terbatas, firma, dan koperasi.
 - Tidak berbadan hukum, seperti perusahaan perseorangan, pedagang pengecer, tengkulak dan sebagainya.

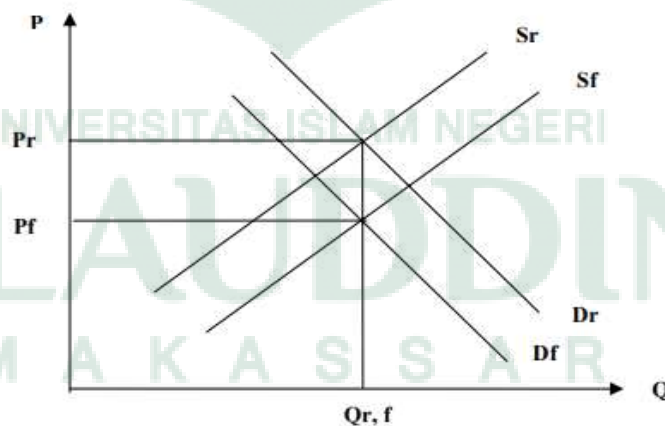
c. **Marjin Tataniaga**

Pengertian marjin tataniaga sering dipergunakan sebagai perbedaan antara harga di berbagai tingkat lembaga tataniaga di dalam sistem tataniaga ; pengertian marjin tataniaga ini sering digunakan untuk menjelaskan fenomena yang menjembatani gap antara pasar di tingkat petani (farmer) dengan pasar di tingkat eceran (retailer). Kegiatan untuk memindahkan barang dari titik produsen ke titik konsumen membutuhkan pengeluaran baik fisik maupun materi. Pengeluaran yang harus dilakukan untuk menyalurkan komoditi dari produsen ke

konsumen pada waktu, bentuk dan tempat yang diminta disebut biaya tataniaga.

Biaya-biaya yang dikeluarkan lembaga tataniaga dalam proses penyaluran suatu komoditi tergantung dari fungsi-fungsi tataniaga yang dilakukan. Perbedaan fungsi-fungsi yang dilakukan setiap lembaga tataniaga menyebabkan perbedaan harga jual dari lembaga yang satu dengan lembaga yang lain sampai konsumen akhir. Konsep margin pemasaran dapat dilihat pada Gambar 1.

Berdasarkan Gambar 1 besarnya margin tataniaga merupakan perkalian dari perbedaan harga yang diterima petani dan harga yang dibayar oleh konsumen dengan jumlah produk yang dipasarkan. Secara matematis dapat dituliskan sebagai berikut : $M = (Pr - Pf) \times Q_{r,f}$



Keterangan :

Pr = Harga tingkat pengecer

Pf = Harga tingkat petani

S_r = Penawaran tingkat pengecer

S_f = Penawaran tingkat petani

D_r = Permintaan tingkat pengecer

D_f = Permintaan tingkat petani

Q_{rf} = Jumlah keseimbangan di tingkat petani dan pengecer

Besaran $(P_r - P_f)$ menunjukkan besarnya nilai margin tataniaga suatu komoditi per unit (Limbong dan Sitorus, 1987). Selanjutnya, Limbong dan Sitorus (1987) menyatakan bahwa margin tataniaga terdiri dari dua komponen yaitu biaya dan keuntungan tataniaga.

Secara matematis dapat dituliskan secara berikut :

$$M_i = C_i + \pi_i$$

Dimana :

M_i = Margin tataniaga pada lembaga i

C_i = Biaya tataniaga pada lembaga i

π_i = Keuntungan tataniaga pada lembaga i

Besarnya margin tataniaga pada suatu saluran tataniaga tertentu dapat dinyatakan sebagai jumlah dari margin pada masing-masing lembaga tataniaga yang terlibat. Secara matematis dapat ditulis sebagai berikut :

$$M = \sum M_i$$

Rendahnya margin tataniaga suatu komoditi belum tentu dapat mencerminkan efisiensi yang tinggi. Salah satu indikator yang berguna

dalam melihat efisiensi kegiatan tataniaga adalah dengan membandingkan bagian yang diterima petani (*Farmer's Share*) terhadap harga yang dibayar konsumen akhir. *Farmer's Share* merupakan perbandingan harga yang diterima petani dengan harga yang diterima konsumen akhir. Bagian yang diterima lembaga tataniaga sering dinyatakan dalam bentuk persentasi (Limbong dan Sitorus, 1987).

d. Efisiensi Tataniaga

Efisiensi tataniaga secara deskriptif dapat dilihat dari struktur pasar (Azzaino, 1982). Struktur pasar yang dijelaskan akan bermanfaat jika dapat dijelaskan sampai berapa jauh 'efektivitasnya' dalam kehidupan sehari-hari yang dapat diukur dengan variabel-variabel seperti harga, biaya dan volume produksi. Efektivitas sistem tataniaga suatu komoditi dapat dilihat dengan menghubungkan perbedaan 'struktur dan tingkah laku pasar' yang dilalui suatu komoditi dari produsen ke konsumen terhadap marjin tataniaga sebagai akibat '*price spread*' antara produsen dan konsumen. Struktur pasar yang bersaing tidak sempurna, karena pengertian 'eksploitasi' monopolistik atau oligopolistik terhadap bagian yang diterima petani atau juga prosesor adalah tidak efisien, dilihat dari sudut sistem tataniaga secara keseluruhan. Hal ini mengandung pengertian tidak efisiennya pengalokasian sumberdaya, karena '*net*

value function' tidaklah sama dalam 'market in form, space, andtime' (Azzaino, 1982).

Pasar yang tidak efisien akan terjadi apabila biaya tataniaga semakin besar dan nilai produk yang dipasarkan jumlahnya tidak terlalu besar. Oleh karena itu efisiensi pemasaran akan terjadi jika : (1) biaya pemasaran dapat ditekan sehingga keuntungan pemasaran dapat lebih tinggi, (2) persentasi perbedaan harga yang dibayarkan konsumen dan produsen tidak terlalu tinggi, (3) tersedianya fasilitas fisik pemasaran dan (4) adanya kompetisi pasar yang sehat. Umumnya di negaranegara berkembang, empat kriteria di atas tersebut umumnya digunakan sebagai indikator efisiensi pemasaran (Soekartawi, 1986).

Mubyarto (1979), sistem pemasaran dianggap efisien apabila memenuhi dua syarat yaitu : (1) mampu menyampaikan hasil-hasil dari produsen dengan biaya semurah-murahnya, dan (2) mampu mengadakan pembagian yang adil dalam keseluruhan harga yang dibayarkan konsumen akhir kepada semua pihak yang ikut serta dalam kegiatan produksi dan pemasaran tersebut.

Limbong dan Sitorus (1987) bahwa rendahnya margin tataniaga suatu komoditi belum tentu dapat mencerminkan efisiensi yang tinggi dalam tataniaga komoditi tersebut. Salah satu indikator yang cukup berguna adalah memperbandingkan bagian yang diterima petani (*farmer's share*) dari harga yang dibayar oleh konsumen akhir. Lebih

lanjut lagi mereka menjelaskan bahwa nilai marjin tataniaga hanya menunjukkan selisih antara harga yang dibayar konsumen dengan harga yang diterima produsen.

e. Al-Qurthubi

At-Tijarah merupakan sebutan untuk kegiatan tukar menukar barang didalamnya mencakup bentuk jual beli yang di bolehkan dan memiliki tujuan.

Dimana di jelaskan dalam QS Fathir/35:29-30

إِنَّ الَّذِينَ يَتْلُونَ كِتَابَ اللَّهِ وَأَقَامُوا الصَّلَاةَ وَأَنْفَقُوا مِمَّا رَزَقْنَاهُمْ سِرًّا وَعَلَانِيَةً يَرْجُونَ تِجَارَةً

لَنْ تَبُورَ (٢٩) لِيُؤْفِقَهُمْ أُجُورَهُمْ وَيَزِيدَهُمْ مِنْ فَضْلِهِ إِنَّهُ غَفُورٌ شَكُورٌ (٣٠)

Terjemahnya:

“Sesungguhnya orang-orang yang selalu membaca kitab Allah dan mendirikan salat dan menafkahkan sebagian dari rezeki yang Kami anugerahkan kepada mereka dengan diam-diam dan terang-terangan, mereka itu mengharapkan perniagaan yang tidak akan merugi, agar Allah menyempurnakan kepada mereka pahala mereka dan menambah kepada mereka dari karunia-Nya. Sesungguhnya Allah Maha Pengampun lagi Maha Mensyukuri” (QS Fathir/35:29-30).

Menurut tafsir Al – Misbah yang di percaya dalam kutipan ayat di atas mengatakan bahwa sesungguhnya orang - orang yang senantiasa membaca kitab Allah mengkaji dan mengamalkan pesan – pesannya dan telah melaksanakan shalat serta baik dan benar serta dan telah menafkahkan sebagian dari apa, yakni rezeki yang kami anugerahkan kepada mereka, baik dengan cara rahasia, diam – diam, dan maupun

secara terang – terangan, banyak jumlahnya atau sedikit, dalam keadaan mereka lapang atau sempit, mereka yang melakukan hal tersebut dengan tulus ikhlas mengharapkan perniagaan dengan Allah yang hasilnya tidak pernah akan merugi. Mereka dengan amalan – amalan itu mengharap agar Allah menyempurnakan kepada mereka pahala dan menambah karunia-Nya. Sesungguhnya Allah maha pengampun segala kekhilafan bagi maha mensyukuri segala ketaatan.

Agama islam menghalalkan usaha perdagangan, perniagaan dan atau jual beli. Namun tentu saja untuk orang yang menjalankan usaha sebagian dari apa, yakni rezeki, yang kami anugerahkan kepada mereka, baik dengan cara rahasia, diam – diam dan maupun secara terang – terangan, banyak jumlahnya atau sedikit, dalam keadaan mereka lapang atau sempit, mereka yang melakukan hal tersebut dengan tulus ikhlas mengharapkan perniagaan dengan Allah yang hasilnya tidak pernah akan rugi. Mereka dengan amalan – amalan itu mengharap agar Allah menyempurnakan kepada mereka pahala dan menambah kepada mereka karunia-Nya. Sesungguhnya Allah maha pengampun segala kekhilafan lagi maha mensyukuri segala taatan.

Agama islam memang menghalalkan usaha perdagangan, perniagaan dan atau jual beli. Namun tentu saja untuk orang – orang yang menjalankan usaha perdagangan secara Islam, dituntut menggunakan tata cara khusus, ada aturan mainnya yang mengatur bagaimana

seharusnya seorang Muslim berusaha di bidang perdagangan agar mendapatkan berkah dan ridha Allah SWT di dunia dan akhirat.

2. Pasar

Pengertian pasar telah banyak didefinisikan oleh ahli-ahli ekonomi. Menurut Limbong dan Sitorus (1987), pasar merupakan suatu tempat dimana penawaran dan permintaan membentuk suatu harga tertentu. Dahl dan Hammond (1977) mengatakan bahwa suatu tempat dapat diartikan sebagai ruang lingkup suatu pasar dimana :

- Kekuatan permintaan dan penawaran dapat bekerja;
- Menentukan atau merubah harga;
- Pemilihan sejumlah barang dan jasa yang dapat dialihkan;
- Ditandai oleh tataniaga, kelembagaan dan fisik tertentu.

Pasar dalam pengetahuan ekonomi adalah ruang atau dimensi dimana kekuatan penawaran dan permintaan bekerja untuk menentukan atau merubah harga (Dahl dan Hammond 1977). Kotler (2002) menyatakan bahwa pasar merupakan himpunan semua pelanggan potensial yang sama-sama mempunyai kebutuhan, keinginan yang mungkin ingin dan mampu terlibat dalam pertukaran untuk memuaskan kebutuhan atau keinginan.

a. Struktur Pasar

Sudiyono (2002) dalam Windarie (2007), struktur pasar adalah karakteristik organisasi pasar. Terdapat empat kriteria pasar yang perlu dipertimbangkan dalam menentukan struktur pasar, yaitu (1) jumlah

dan besar penjual dan pembeli, (2) keadaan produk yang diperjualbelikan, (3) kemudahan masuk dan keluar pasar dan (4) pengetahuan konsumen terhadap harga dan struktur biaya produksi. Pada umumnya karakteristik jumlah penjual dan keadaan komoditi yang diperjualbelikan merupakan karakteristik utama dalam menentukan pasar.

Kohls dan Uhl (1985) mengemukakan empat jenis struktur pasar dengan berbagai karakteristiknya, secara rinci dapat dilihat pada Gambar dibawa ini :

Karakteristik	Persaingan Murni	Persaingan Monopolistik	Oligopoli	Monopoli
Jumlah Perusahaan/ Penjual	Sangat Banyak	Banyak	Sedikit	Satu
Sifat Produk	Homogen	Diferensiasi/ bervariasi	Serupa hingga diferensiasi	Unik
Kemudahan Memasuki Pasar	Mudah, tidak ada hambatan	Relatif mudah	Sulit dengan beberapa hambatan	Tertutup
Pengaruh Perusahaan Terhadap Harga	Tidak berpengaruh	Sedikit berpengaruh, dibatasi oleh substitusi	Berpengaruh, dibatasi oleh pesaing	Berpengaruh

Gambar 2: Empat jenis struktur pasar (Kohls dan Uhl, 1985)

b. Perilaku Pasar

Perilaku pasar adalah bagaimana peserta pasar, yaitu produsen, konsumen, dan lembaga tataniaga memberikan respon terhadap situasi penjualan dan pembelian yang terjadi. Ketiga peserta pasar

mempunyai kepentingan yang berbeda. Produsen menghendaki harga yang tinggi, pasar output secara lokal, menghendaki pilihan beberapa pembeli, tersedia waktu dan informasi pasar yang cukup dan adanya kekuatan tawar-menawar yang lebih kuat. Lembaga tataniaga menghendaki keuntungan yang maksimal, yaitu selisih margin tataniaga dengan biaya untuk melaksanakan fungsi tataniaga relatif besar.

Sudiyono (2002) dalam Windarie (2007), kriteria yang digunakan untuk menilai tingkah laku pasar meliputi : (1) apakah tingkah laku pasar tidak wajar, eksklusif, saling mematikan ataukah peserta pasar menetapkan taktik paksaan, (2) apakah tidak terjadi promosi penjualan yang menyesatkan, (3) persekongkolan penetapan harga apakah dapat dinyatakan secara terang-terangan atau sembunyi, (4) apakah ada perlindungan terhadap praktek tataniaga yang tidak efisien, (5) apakah praktek penetapan harga yang sama untuk kualitas produk yang lebih baik merugikan produsen ataukah harga yang lebih rendah ketika panen bersamaan.

c. Keragaman Pasar

Keragaan pasar adalah hasil keputusan akhir yang diambil dalam hubungannya dengan proses tawar-menawar dan persaingan pasar. Keragaan pasar ini dapat digunakan untuk melihat seberapa jauh pengaruh struktur dan perilaku pasar dalam proses tataniaga suatu

komoditi pertanian. Menurut Sudiyono (2002) dalam Windarie (2007), kriteria yang digunakan untuk melihat keragaan pasar meliputi :

- Pelaksanaan tataniaga yang efisien dikaitkan dengan kebutuhan konsumen, kebutuhan pabrik, skala pabrik dan distribusi output,
- Apakah dana promosi yang rasional,
- Apakah kualitas produk yang dihasilkan dikonfirmasi dengan keinginan konsumen,
- Apakah lembaga tataniaga memperhatikan kesempatan untuk memperbaiki produk yang dihasilkan atau teknik produksinya,
- Apakah output yang dihasilkan konsisten dengan alokasi sumberdaya optimum, dan
- Apakah tingkat kebutuhan sesuai dengan investasi untuk meningkatkan efisiensi dan penerapan inovasi atau tingkat keuntungan tersebut sangat kecil sehingga tidak dimungkinkan dilakukannya investasi dalam proses tataniaga.

d. Pasar Berdasarkan Hirarki, Lokasi, dan Skup Pelayanan

Hirarki dan skup pelayanan pasar disusun dengan mempertimbangkan bentuk dan luas pelayanan, aliran barang dagangan, penyebaran dan kepadatan penduduk, serta system transportasi. Hirarki pasar disusun untuk memudahkan pengelolaan sistem pasar kota secara menyeluruh. Jenis barang dagangan, lokasi pasar dan skup pelayanan sangat ditentukan oleh keinginan pembeli

dan penjual. Secara umum pembeli dan penjual menginginkan terwujudnya transaksi jual beli barang dalam kondisi murah, jenis, volume dan kualitas barang sesuai kebutuhan pembeli, Aksesibilitas tinggi, aman dan nyaman.

- Bentuk Kontur

Bentuk kontur wilayah yang datar lebih mudah dalam menentukan lokasi, sedang bentuk kontur wilayah yang bervariasi perlu dipertimbangkan penentuan lokasi yang mempunyai Aksesibilitas mudah dalam segala arah. Semakin luas suatu wilayah kota atau penyebaran penduduknya, maka jumlah pasarnya juga dituntut semakin banyak dan menyebar. Bentuk kota atau penyebaran penduduk yang linear dapat menyebabkan daya radius pelayanan suatu pasar tidak efisien.

- Aliran Barang

Aliran barang dari luar kota sampai ke konsumen merupakan salah satu pertimbangan terhadap penentuan jenis, lokasi dan hirarki pasar. Biasanya disuatu kota memerlukan komoditas yang tidak diproduksi oleh kota itu dari luar wilayah, untuk memenuhi kebutuhan masyarakat. Walaupun demikian kota besar juga akan menjadi pusat perdagangan grosir yang diperlukan untuk kulakan bagi pedagang kota-kota kecil atau daerah *Hiterland*.

- Hirarki dan Skup pelayanan pasar

Skup pelayanan pasar dipertimbangkan dalam menentukan hirarki pasar yang akan mempermudah pengelolaan system pasar kota secara menyeluruh.

C. Komoditi

Dalam rangka upaya pembangunan ekonomi daerah, inventarisasi potensi wilayah/masyarakat/daerah mutlak diperlukan agar dapat ditetapkan kebijakan pola pengebangan baik secara sektoral maupun secara multisektoral. Salah satu langkah inventarisasi/identifikasi potensi ekonomi daerah adalah dengan mengidentifikasi produk-produk potensial, andalan dan unggulan daerah pada tiap-tiap sub sektor.

Produk unggulan daerah menggambarkan kemampuan daerah menghasilkan produk, menciptakan nilai, memanfaatkan sumberdaya secara nyata, memberi kesempatan kerja, mendatangkan pendapatan bagi masyarakat maupun pemerintah, memiliki prospek untuk meningkatkan produktivitas dan investasinya. Sebuah produk dikatakan unggul jika memiliki daya saing sehingga mampu untuk menangkal produk pesaing di pasar domestic dan /atau menembus pasar ekspor (Sudarsono, 2001).

Kriteria produk unggul menurut Unkris Satya Wacana salatiga, adalah komoditi yang memenuhi persyaratan kecukupan sumberdaya local, keterkaitan komoditas, posisi bersaing dan potensi bersaing. Dari kriteria ini memunculkan pengelompokkan komoditas berikut:

- Komoditas potensial adalah komoditas daerah yang memiliki potensi untuk berkembang karena keunggulan komparatif. Keunggulan komparatif terjadi misalnya karena kecukupan ketersediaan sumberdaya, seperti bahan baku local, keterampilan sumberdaya local, teknologi produksi local serta sarana dan prasarana local lainnya.
- Komoditas andalan adalah komoditas potensial yang dipandang dapat dipersandingkan dengan produk sejenis di daerah lain, karena disamping memiliki keunggulan komparatif juga memiliki efisiensi usaha yang tinggi. Efisiensi usaha itu tercermin dari efisiensi produksi, produktivitas pekerja, profitabilitas dan lain-lain.
- Komoditas unggulan adalah komoditas yang memiliki keunggulan kompetitif, karena telah memenangkan persaingan dengan produk sejenis di daerah lain. Keunggulan kompetitif demikian dapat terjadi karena efisiensi produksinya yang tinggi akibat posisi tawarnya yang tinggi baik terhadap pemasok, pembeli, serta daya saingnya yang tinggi terhadap pesaing, pendatang baru maupun barang substitusi.

Direktorat Jenderal Pembangunan Daerah Depdagri, bahwa berdasarkan Surat Edaran Nomor 050.05/2910/III/BANDA tanggal 7 Desember 1999, ditentukan kriteria komoditas unggulan sebagai berikut:

- mempunyai kandungan lokal yang menonjol dan inovatif di sektor pertanian, industri, dan jasa.

- Mempunyai daya saing tinggi di pasaran, baik ciri, kualitas maupun harga yang kompetitif serta jangkauan pemasaran yang luas, baik di dalam negeri maupun global.
- Mempunyai ciri khas daerah karena melibatkan masyarakat banyak (tenaga kerja setempat).
- Mempunyai jaminan dan kandungan bahan baku yang cukup banyak, stabil, dan berkelanjutan.
- Difokuskan pada produk yang mempunyai nilai tambah yang tinggi, baik dalam kemasan maupun pengolahannya.
- Secara ekonomi menguntungkan dan bermanfaat untuk meningkatkan pendapatan dan kemampuan SDM masyarakat.
- Ramah lingkungan, tidak merusak lingkungan, berkelanjutan serta tidak merusak budaya setempat.

1. Sektor Unggulan Dan Kriteria Sektor Unggulan

Sektor unggulan adalah sektor yang keberadaannya pada saat ini telah berperan besar kepada perkembangan perekonomian suatu wilayah, karena mempunyai keunggulan-keunggulan/kriteria. Selanjutnya faktor ini berkembang lebih lanjut melalui kegiatan investasi dan menjadi tumpuhan kegiatan ekonomi. Hal ini didasarkan atas seberapa besar peranan sektor tersebut dalam perekonomian daerah (Sambodo dalam Usya, 2006). Oleh karena itu sektor unggulan menjadi bagian penting dalam pembangunan ekonomi wilayah.

Adapun kriteria sektor unggulan menurut (Sambodo dalam Usya, 2006) bahwa sektor unggulan memiliki empat kriteria diantaranya: pertama sektor unggulan memiliki laju pertumbuhan ekonomi yang tinggi, kedua sektor unggulan memiliki angka penyerapan tenaga kerja yang relatif besar, ketiga sektor unggulan memiliki keterkaitan antara sektor yang tinggi baik ke depan maupun ke belakang, dan keempat sektor yang mampu menciptakan nilai tambah yang tinggi.

Sedangkan Ambardi dan Socia (2002) kriteria mengenai sektor unggulan daerah lebih ditekankan pada komoditas-komoditas unggulan yang bisa menjadi motor penggerak pembangunan suatu daerah, di antaranya:

- Komoditas unggulan harus mampu menjadi penggerak utama (*prime mover*) pembangunan perekonomian. Artinya komoditas unggulan dapat memberikan kontribusi yang signifikan pada peningkatan produksi, pendapatan, maupun pengeluaran.
- Komoditas unggulan mempunyai keterkaitan ke depan dan ke belakang (*forward and backward linkages*) yang kuat, baik sesama komoditas unggulan maupun komoditas-komoditas lainnya.
- Komoditas unggulan mampu bersaing (*competitiveness*) dengan produk sejenis dari wilayah lain di pasar nasional dan pasar internasional, baik dalam harga produk, biaya produksi, kualitas pelayanan, maupun aspek-aspek lainnya.

- Komoditas unggulan daerah memiliki keterkaitan dengan daerah lain (*complementarity*), baik dalam hal pasar (konsumen) maupun pemasokan bahan baku (jika bahan baku di daerah sendiri tidak mencukupi atau tidak tersedia sama sekali).
- Komoditas unggulan memiliki status teknologi (*state of the art*) yang terus meningkat, terutama melalui inovasi teknologi.
- Komoditas unggulan mampu menyerap tenaga kerja berkualitas secara optimal sesuai dengan skala produksinya.
- Komoditas unggulan bisa bertahan dalam jangka waktu tertentu, mulai dari fase kelahiran (*increasing*), pertumbuhan (*growth*), puncak (*maturity*) hingga penurunan (*decreasing*). Begitu komoditas unggulan yang satu memasuki tahap penurunan, maka komoditas unggulan lainnya harus mampu menggantikannya.
- Komoditas unggulan tidak rentan terhadap gejolak eksternal dan internal.
- Pengembangan komoditas unggulan harus mendapatkan berbagai bentuk dukungan, misalkan dukungan keamanan, sosial, budaya, informasi dan peluan pasar, kelembagaan, fasilitas insentif/disinsentif, dan lain-lain.
- Pengembangan komoditas unggulan berorientasi pada kelestarian sumberdaya dan lingkungan.

D. Agropolitan

Departemen Pertanian (2002), agropolitan terdiri dari kata agro dan politan (polis). Agro berarti pertanian dan politan berarti kota. Dengan demikian agropolitan dapat didefinisikan sebagai kota pertanian atau kota di daerah lahan pertanian atau pertanian di daerah kota. Sedang yang dimaksud dengan agropolitan adalah kota pertanian yang tumbuh dan berkembang karena berjalannya sistem dan usaha agribisnis serta mampu melayani, mendorong, menarik, menghela kegiatan pembangunan pertanian (Agribisnis) diwilayah sekitarnya. Lebih jauh Departemen Pertanian menjelaskan bahwa kota agropolitan berada dalam kawasan sentra produksi pertanian (selanjutnya kawasan tersebut disebut sebagai kawasan Agropolitan. Kota pertanian dapat merupakan Kota Menengah, Kota Kecil, Kota Kecamatan, Kota Perdesaan atau kota nagari yang berfungsi sebagai pusat pertumbuhan ekonomi yang mendorong pertumbuhan pembangunan pedesaan dan desa-desa hinterland di wilayah sekitarnya. Kawasan agropolitan yang telah berkembang memiliki ciri-ciri sebagai berikut (Deptan, 2002) :

- Mayoritas masyarakatnya memperoleh pendapat dari kegiatan agribisnis
- Didominasi oleh kegiatan pertanian, termasuk didalamnya usaha industri (pengolahan) pertanian, perdagangan hasil-hasil pertanian, perdagangan agrobisnis hulu (sarana pertanian dan permodalan), agrowisata dan jasa pelayanan.

- Relasi antara kota dan daerah-daerah hinterlandnya bersifat interdependensi yang harmonis dan saling membutuhkan. Kawasan pertanian mengembangkan usaha budidaya (*on farm*) dan produk olahan skala rumah tangga (*off farm*) dan kota menyediakan penyediaan sarana pertanian, modal, teknologi, informasi pengolahan hasil dan pemasaran hasil produksi pertanian.
- Pola kehidupan masyarakatnya sama dengan kehidupan kota karena prasarana dan sarana yang dimilikinya tidak berbeda dengan di kota.
Batasan kawasan agropolitan ditentukan oleh skala ekonomi dan ruang lingkup ekonomi bukan oleh batasan administratif. Penetapan kawasan agropolitan hendaknya dirancang secara lokal dengan memperhatikan realitas perkembangan agrobisnis yang ada di setiap daerah.

1. Persyaratan Kawasan Agropolitan

Departemen Pertanian (2002) dalam menerapkan agropolitan, wilayah yang akan dikembangkan menjadi kawasan agropolitan harus memenuhi persyaratan sebagai berikut:

- Memiliki sumberdaya lahan dengan agroklimat yang sesuai untuk mengembangkan komoditi unggulan.
- Memiliki prasarana dan sarana yang memadai untuk mendukung pengembangan sistem dan usaha agribisnis yaitu:

- Pasar (pasar untuk hasil pertanian, sarana pertanian, pasar jasa pelayanan dan gudang).
 - Lembaga keuangan (perbankan dan non perbankan).
 - Kelembagaan petani (kelompok tani, koperasi dan asosiasi) yang berfungsi sebagai Sentra Pembelajaran dan Pengembangan Agribisnis (SPPA).
 - Balai Penyuluhan Pertanian (BPP) yang berfungsi sebagai Klinik Konsultasi Agribisnis (KKA).
 - Pengkajian teknologi agribisnis.
 - Prasarana transportasi, irigasi dan semua yang mendukung usaha pertanian
- Memiliki prasarana dan sarana umum yang memadai.
 - Memiliki prasarana dan sarana kesejahteraan sosial (kesehatan, pendidikan, rekreasi dan sebagainya).
 - Kelestarian lingkungan hidup (sumber daya alam, sosial budaya dan keharmonisan relasi kota dan desa).

Berdasarkan persyaratan tersebut, banyak kota-kota di pulau Jawa memungkinkan dikembangkan sebagai kawasan agropolitan. Sebagai contoh kota Indramayu di Jawa Barat, dengan surplus produksi padi pada panen bulan April tahun 2004 dan beberapa tahun sebelumnya di wilayah belakangnya (kabupaten Indramayu), dan ketersediaan fasilitas sesuai

persyaratan suatu kawasan agropolitan, maka kota tersebut dapat ditunjuk sebagai kawasan agropolitan.

2. Konsep Struktur Tata Ruang Agropolitan

Secara umum struktur hirarki sistem kota-kota agropolitan dapat digambarkan sebagai berikut: (Rustan, 2002:24). Orde yang paling tinggi (kota tani utama) dalam lingkup wilayah agropolitan skala besar sebagai:

- Kota perdagangan yang berorientasi ekspor ke luar daerah (nasional dan internasional) dan bila berada di tepi pantai maka kota ini memilikipelabuhan samudra.
- Pusat berbagai kegiatan final manufacturing industri pertanian (*packing*), stok pergudangan dan perdagangan bursa komoditas.
- Pusat berbagai kegiatan tertier agro-bisnis, jasa perdagangan, asuransi pertanian, perbankan dan keuangan.
- Pusat berbagai pelayanan (*general agro-industry services*)

Orde kedua (pusat distrik agropolitan) yang berfungsi sebagai:

- Pusat perdagangan wilayah yang ditandai dengan adanya pasar-pasar grosir dan pergudangan komoditas sejenis.
- Pusat kegiatan agro-industri berupa pengolahan barang pertanian jadi dan setengah jadi serta kegiatan agro-bisnis.
- Pusat pelayanan agro-industri khusus (*special agro-industry services*), pendidikan, pelatihan dan pemuliaan tanaman unggulan.

Orde ketiga (pusat satuan kawasan pertanian) yang berfungsi sebagai:

- Pusat perdagangan lokal yang ditandai dengan adanya pasar harian.
- Pusat koleksi komoditas pertanian yang dihasilkan sebagai bahan mentahindustri.
- Pusat penelitian, pembibitan dan percontohan komoditas
- Pusat pemenuhan pelayanan kebutuhan permukiman pertanian.
- Koperasi dan informasi pasar barang perdagangan.

Dilihat dari sektor transportasi, adanya konsep agropolitan dapat memberikan arahan pengembangan pembangunan jaringan jalan sesuai hirarki perkotaan, dimulai dari pedesaan menuju kota kecil dihubungkan oleh jalan local. Kota kecil ini dapat berfungsi sebagai pengumpul hasil pertanian dari pedesaan, merupakan orde ketiga dalam sistem kota-kota agropolitan. Berikutnya adalah dari kota kecil menuju kota menengah, dihubungkan oleh jalan kolektor. Di sini kota menengah sudah berfungsi sebagai pusat grosir, yang mengumpulkan hasil pertanian bersumber dari kota kecil, serta menjadi pusat pelayanan kegiatan agroindustri. Terakhir dari kota menengah menuju kota besar yang dihubungkan oleh jaringan jalan arteri.

Sebagai kota orde tertinggi barang yang diangkut dari kota-kota menengah semakin banyak, sehingga dibutuhkan prasarana jalan dan jenis kendaraan yang lebih besar. Oleh karena itu penyediaan jaringan jalan arteri sangat diperlukan. Dengan hirarki kota dan hirarki jalan yang jelas, akan dapat mengurangi risiko kerusakan jalan akibat penggunaan jalan

yang tidak sesuai ukuran kendaraan maupun volume kendaraan. Departemen Pertanian (2002) menyatakan bahwa batasan suatu kawasan agropolitan tidak ditentukan oleh batasan administratif pemerintah (Desa/Kelurahan, Kecamatan, Kabupaten, dsb) tetapi lebih ditentukan dengan memperhatikan *economic of scale* dan *economic of scope*. Karena itu penetapan Kawasan Agropolitan hendaknya dirancang secara lokal dengan memperhatikan realitas perkembangan agribisnis yang ada di setiap daerah.

E. Agribisnis

Sektor pertanian erat kaitannya dengan agribisnis, dimana keberhasilan dari sektor pertanian sangat dipengaruhi oleh kesuksesan dari rantai agribisnis dari hulu sampai hilir. Menurut Suryanto, (2004) Agribisnis atau *agribusiness* adalah usaha pertanian dalam arti luas mencakup semua kegiatan mulai dari pengadaan dan penyaluran sarana produksi sampai pada kegiatan budidaya produksi usahatani, kegiatan pengolahan hasil dan kegiatan pemasarannya. Kegiatan agribisnis secara utuh mencakup : (1) subsistem agribisnis hulu (*upstream agribusiness*) yaitu kegiatan ekonomi yang menghasilkan dan menyalurkan sarana produksi ; (2) subsistem usaha budidaya usahatani (*on-farm agribusiness*) yaitu kegiatan ekonomi yang menggunakan saprodi untuk menghasilkan produksi primer; (3) subsistem agribisnis hilir (*down tream agribusiness*) yaitu kegiatan ekonomi yang mengolah hasil pertanian primer menjadi produk olahan yang siap dikonsumsi; (4) subsistem pemasaran

(*marketing agribusiness*) kegiatan memasarkan hasil pertanian primer dan produk olahannya.

Dijelaskan lebih lanjut oleh Suryanto, (2004) Pembangunan agribisnis ternak ruminansia dengan menggunakan pendekatan sistem agribisnis dapat dikelompokkan menjadi empat sistem yaitu (1) subsistem agribisnis hulu (*upstream agribusiness*) yaitu kegiatan ekonomi yang menghasilkan dan menyalurkan sarana produksi seperti pembibitan ternak, usaha industri pakan, industri obat-obatan, industri inseminasi buatan, dan lain-lain beserta kegiatan perdagangannya; (2) subsistem usaha budidaya usahatani (*on-farm agribusiness*) yaitu kegiatan ekonomi yang menggunakan saprodi untuk menghasilkan produksi primer (*farm product*); (3) subsistem agribisnis hilir (*downtream off-farm agribusiness*) yaitu kegiatan ekonomi yang mengolah hasil pertanian primer menjadi produk olahan dan memperdagangkan hasil olahan ternak, dalam subsistem ini termasuk industri pemotongan ternak, industri pengolahan/pengalengan daging, industri pengawetan kulit, industri penyamaan kulit, industri sepatu, industri pengolahan susu dan lain-lain beserta perdagangannya didalam negeri maupun ekspor ; (4) subsistem jasa penunjang (*supporting institution*) kegiatan yang menyediakan jasa dalam agribisnis ternak seperti perbankan, transportasi, penyuluhan, peskesnak, holding ground, kebijakan pemerintah (Ditjen Produksi Peternakan), Lemabaga Pendidikan dan Penelitian dan lain-lain (Saragih, 2000,2001).

Subyakto (1996) menyatakan bahwa tujuan dari kegiatan agribisnis adalah untuk memperoleh keuntungan dimana keseluruhan investasi terkait dengan aktivitas dari usaha tani dimana tidak hanya semata-mata dalam konteks pemenuhan kebutuhan masyarakat pedesaan, tetapi juga dalam rangka memperoleh nilai tambah yang lebih besar, sehingga kegiatan off-farm seperti agroindustri dan marketing menjadi sangat penting. Penerapan manajemen dalam agribisnis erat kaitannya dengan kegiatan operasional pertanian. Proses inovasi teknologi sangat mendukung penerapan teknologi yang menghasilkan produk dan jasa yang bermutu tinggi. Teknologi adalah sumber daya buatan manusia yang bersifat dinamis atau kompetitif, karena selalu mengalami perkembangan yang cepat (Said dkk, 2001). Dijelaskan lebih Gaynor (1991) bahwa teknologi adalah faktor penting satu-satunya yang mempengaruhi kinerja bisnis. Teknologi mempunyai pengaruh sangat nyata bagi dunia agribisnis. Selain manajemen teknologi yang baik dalam agribisnis yang sangat diperlukan adalah sumber daya yang merupakan komponen dalam transformasi input menjadi output. Sumber daya yang dibutuhkan dalam agribisnis dapat dikelompokkan menjadi tiga bentuk yaitu sumber daya alam, sumber daya manusia dan sumber daya buatan manusia. Sumber daya tersebut dipermukaan bumi meliputi tanah, hutan air dan tanaman. Sumber daya tersebut perlu dilestarikan sehingga dapat dikonsumsi dalam jangka panjang secara berkelanjutan (Said dkk, 2001).

Sumber daya manusia dalam hal ini para petani dapat ditingkatkan melalui penyuluhan. Penyuluhan dalam bidang pertanian merupakan kegiatan pendidikan non formal yang ditujukan kepada masyarakat tani untuk membantu meningkatkan pengetahuan dan keterampilan dengan tujuan meningkatkan taraf hidup melalui usaha tani sehingga petani mampu meningkatkan *better farming, better business dan better living* (Dwijatmiko dan Surtini, 2006).

1. Teori Berbasis Ekonomi

Teori basis ekonomi mendasarkan pandangannya bahwa laju pertumbuhan ekonomi disuatu wilayah ditentukan oleh besarnya kegiatan ekspor diwilayah tersebut. Kegiatan ekonomi dikelompokkan menjadi kegiatan basis dan non basis. Hanya kegiatan basis yang dapat mendorong pertumbuhan ekonomi wilayah (Tarigan, 2005). Ricardson (1991) menjelaskan bahwa Teori basis ekonomi merupakan model yang relatif sederhana. Teori ini menyederhanakan suatu perekonomian regional terbagi menjadi dua sektor, sektor pertama adalah sektor basis (sektor ekspor) dan sektor kedua adalah sektor bukan basis (sektor lokal). Model teori ini menjelaskan struktur perekonomian suatu daerah atas dua sektor yaitu :

- Sektor unggulan yaitu sektor atau kegiatan ekonomi yang melayani baik pasar domestik maupun pasar luar daerah itu sendiri, ini berarti daerah secara tidak langsung mempunyai kemampuan untuk

mengekspor barang dan jasa yang dihasilkan oleh sektor tersebut ke daerah lain.

- Sektor non unggulan yaitu sektor atau kegiatan yang hanya mampu melayani pasar di daerah itu sendiri.

2. Produk Domestik Regional Bruto (PDRB)

PDRB didefinisikan sebagai jumlah nilai tambah yang dihasilkan oleh seluruh unit usaha dalam suatu wilayah, atau merupakan jumlah seluruh nilai barang dan jasa akhir yang dihasilkan seluruh unit ekonomi disuatu wilayah. Wilayah domestik suatu daerah yang meliputi daratan dan lautan yang berada didalam batas-batas geografis daerah tersebut. Pada PDRB atas dasar harga berlaku menggambarkan nilai tambah barang dan jasa yang dihitung menggunakan harga pada setiap tahun, sedangkan PDRB atas dasar harga konstan menunjukkan nilai tambah barang dan jasa yang dihitung menggunakan harga pada tahun tertentu sebagai dasar. Produk Domestik Bruto atas dasar harga pasar adalah jumlah nilai tambah bruto yang timbul dari seluruh sektor diwilayah itu (Tarigan, 2005).

BAB III

METODOLOGI PENELITIAN

A. Lokasi dan Waktu Penelitian

Penelitian ini dilakukan di Kabupaten Bantaeng yang terdiri dari 4 (empat) Kecamatan, yaitu Kecamatan Ulu Ere, Kecamatan Eremerasa, Kecamatan Sinoa, dan Kecamatan Tompobulu. Lokasi yang menjadi objek penelitian ini merupakan Kawasan Agropolitan di Kabupaten Bantaeng.

Adapun penelitian ini berlangsung selama \pm 6 bulan yaitu dimulai pada minggu kedua bulan Desember tahun 2017 dan berakhir pada minggu kedua bulan Mei tahun 2018. Waktu penelitian tersebut mencakup tahap persiapan penelitian, tahap pelaksanaan penelitian hingga tahap penyusunan skripsi atau laporan akhir.

B. Jenis dan Sumber Data

1. Jenis Data

Jenis data yang digunakan dalam penelitian ini terdiri atas 2 (dua), yaitu :

- a. Data kualitatif yaitu data yang berbentuk bukan angka atau menjelaskan secara deskriptif tentang lokasi penelitian secara umum. Jenis data kualitatif yang dimaksud adalah sebagai berikut :

- 1) Data gambaran umum wilayah penelitian yaitu meliputi batas administrasi dan pembagian wilayah administrasi di kabupaten Bantaeng.
 - 2) Regulasi terkait dengan pusat-pusat pelayanan wilayah di Kabupaten bantaeng.
- b. Data kuantitatif yaitu data yang menjelaskan kondisi lokasi penelitian dengan tabulasi angka yang dapat dikalkulasikan untuk mengetahui nilai yang diinginkan. Data Kuantitatif yang dimaksud adalah :
- 1) Data demografi, seperti jumlah penduduk, jumlah penduduk berdasarkan jenis kelaminnya, jumlah penduduk menurut mata pencaharian, dan jumlah pendapatan penduduk.
 - 2) Data sebaran sarana, seperti jumlah sebaran sarana pendidikan, sarana kesehatan, dan sarana perdagangan dan jasa.
 - 3) Data deskripsi distribusi pelayanan pasar.
 - 4) Data komoditi unggulan.

2. Sumber Data

Adapun sumber data yang digunakan, digolongkan ke dalam dua kelompok, yaitu data primer dan data sekunder. Untuk lebih jelasnya dapat dilihat uraian berikut ini :

- a. Data primer yaitu data yang diperoleh langsung dari hasil observasi lapangan seperti data yang diperoleh dari responden yang di pilih untuk Wawancara secara mendalam dan observasi langsung di lapangan.

Observasi ini dilakukan untuk mengetahui kondisi kualitatif obyek Penelitian. Jenis data yang dimaksud meliputi :

- 1) Data sebaran sarana, seperti jumlah sebaran sarana pendidikan, sarana kesehatan, dan sarana perdagangan dan jasa bersumber dari pengamatan observasi
 - 2) Data Deskripsi distribusi pelayanan pasar`
- b. Data Sekunder adalah data yang diperoleh dan bersumber dari berbagai literatur, buku-buku ilmiah, bahan dokumentasi serta data dari instansi terkait dengan permasalahan dalam penelitian ini sebagaimana yang dikemukakan oleh Sugiyono (2010) bahwa sumber sekunder adalah sumber data yang tidak langsung memberikan data kepada pengumpul data, misalnya lewat orang lain atau dokumen. Terkait dengan pengertian itu maka data sekunder dalam penelitian ini adalah data-data dari instansi Badan Pusat Statistik (BPS). Data sekunder yaitu data yang bersumber dari dinas/instansi ataupun lembaga-lembaga terkait. Seperti :
- 1) Data demografi, seperti jumlah penduduk, jumlah penduduk menurut tingkat pendidikan, jumlah penduduk menurut mata pencaharian, jumlah pendapatan penduduk, jumlah penduduk menurut agama bersumber dari Kantor Badan Pusat Statistik (BPS) Kabupaten Banteng.

- 2) Data sebaran sarana, seperti jumlah sebaran sarana pendidikan, sarana kesehatan, sarana perdagangan dan jasa bersumber dari Badan Pusat Statistik (BPS) Kabupaten Bantaeng.
- 3) Data Kondisi fisik kawasan, yang mencakup letak geografis, kondisi topografi, kelerengan, geologi dan hidrologi bersumber dari Badan Pusat Statistik (BPS), Kabupaten Bantaeng
- 4) Kebijakan RTRW Kabupaten Bantaeng terkait kebijakan Kawasan Agropolitan Kabupaten Bantaeng.

C. Metode Pengumpulan Data

Untuk mendapatkan data yang dibutuhkan dalam penelitian ini, maka dilakukan suatu teknik pengumpulan data, metode pengumpulan data yang dilakukan untuk penelitian.

Metode pengumpulan data yang digunakan dalam penelitian ini adalah:

1. Metode Wawancara

Metode ini dilakukan dengan cara wawancara dan diskusi langsung dengan masyarakat setempat, dalam hal ini pasar agro yang terdapat di Kabupaten Bantaeng.

2. Metode Observasi

Observasi lapangan yaitu suatu teknik penyaringan data melalui pengamatan langsung di lapangan secara sistematis mengenai fenomena yang diteliti.

3. Metode Instansional

Metode ini diperoleh melalui instansi terkait guna mengetahui data kualitatif dan kuantitatif obyek penelitian.

- ### 4. Data Dokumentasi, untuk melengkapi data maka kita memerlukan informasi dari data dokumentasi yang ada hubungannya dengan obyek yang menjadi studi. Caranya yaitu dengan cara mengambil gambar (dokumentasi foto).

D. Variabel Penelitian

Variabel dapat diartikan ciri dari individu, objek, gejala, peristiwa yang dapat diukur secara kuantitatif ataupun kualitatif. Variabel dipakai dalam proses identifikasi, ditentukan berdasarkan kajian teori yang dipakai. Semakin sederhana suatu rancangan penelitian semakin sedikit variable penelitian yang digunakan. Adapun variabel yang digunakan dalam studi ini dapat dilihat pada tabel 1 berikut.

Tabel.1 Variabel Penelitian

No	Objek Penelitian			
	Rumusan Masalah	Variabel	Indikator	Metode Pengumpulan data
1	Bagaimana perkembangan wilayah berdasarkan hirarki pusat-pusat pelayanan wilayah di Kabupaten Bantaeng	Perkembangan wilayah	Sarana dan prasarana: - Fasilitas pendidikan - Fasilitas Kesehatan - Fasilitas Perdagangan dan Jasa	Survey lapangan, wawancara, instansional, dan dokumentasi.
2	Bagaimana aliran tataniaga komoditi unggulan di kawasan Agropolitan Kabupaten Bantaeng.	Aliran tata komoditi unggulan	<ul style="list-style-type: none"> • Komoditi unggulan : <ul style="list-style-type: none"> - Luas tanaman (Pertanian tanaman bahan makanan) - Luas Panen (Tanaman bahan makanan) • Pasar : <ul style="list-style-type: none"> - Perkiraan Omset pasar - Aliran Tataniaga 	Survey lapangan, wawancara, instansional, dan dokumentasi

E. *Metode Analisis Data*

Metode analisis data yang digunakan dalam penelitian ini diuraikan berdasarkan tujuan yang akan dicapai. Berikut ini diuraikan metode analisis yang digunakan berdasarkan tujuan penelitian.

1. Tujuan penelitian yang pertama adalah mengidentifikasi perkembangan wilayah berdasarkan hirarki pusat-pusat pelayanan wilayah di Kabupaten Bantaeng. Alat analisis yang digunakan adalah Analisis hirarki pusat-pusat pelayanan.

a. Analisis Skalogram

Analisis untuk mengetahui hirarki pusat-pusat pengembangan dan sarana-prasarana pembangunan yang ada di suatu wilayah. Penetapan hirarki pusat-pusat pertumbuhan dan pelayanan tersebut didasarkan pada jumlah jenis dan jumlah unit sarana-prasarana pembangunan atau fasilitas pelayanan sosial ekonomi yang tersedia. Metode ini memberikan hirarki atau peringkat yang lebih tinggi pada pusat pertumbuhan yang memiliki jumlah jenis dan jumlah unit sarana-prasarana pembangunan yang lebih banyak. Metode ini lebih menekankan kriteria kuantitatif dibandingkan kriteria kualitatif yang menyangkut derajat fungsi sarana prasarana pembangunan. Distribusi penduduk dan luas jangkauan pelayanan sarana-prasarana pembangunan secara spasial tidak dipertimbangkan secara spesifik.

Untuk menutupi keterbatasan metode skalogram, Rustiadi *et al* (2003) mengembangkan metode skalogram berbobot sebagai penyempurnaan atas metode skalogram yang dikembangkan oleh Patil (1977) Tahapan dalam penyusunan analisis skalogram adalah sebagai berikut: (1) menginventarisasi fasilitas dan indikator-indikator pembangunan sesuai dengan penyebaran dan jumlah fasilitas di dalam unit-unit wilayah; (2) menyusun *invers* untuk variable yang menandakan jarak terhadap fasilitas dan tingkat ketertinggalan wilayah. Pembuatan *invers* dari jarak terhadap fasilitas ini

dimaksudkan agar nilai dari *invers* jarak berkorelasi positif dengan fasilitas yang lain; (3) semua nilai distandarisasi sehingga nilai tersebut memiliki satuan yang sama; (4) menjumlahkan seluruh fasilitas secara horizontal untuk menentukan indeks perkembangan suatu wilayah; (5) menjumlahkan masing-masing unit fasilitas secara vertikal sehingga diperoleh jumlah unit fasilitas yang tersebar di seluruh unit wilayah. Selain itu juga ditentukan rata-rata unit fasilitas tersebut, simpangan baku, total terisi, sehingga fasilitas yang bernilai nol tidak akan dihitung, bobot (rasio antara total terisi dengan jumlah desa), nilai maksimum dan nilai minimum.

Model untuk menentukan nilai Indeks Perkembangan atau Pelayanan Desa (Rustiadi et al, 2003)

$$IPD_j = \sum_i^n I'_{ij} \quad \text{dimana } I'_{ij} = \frac{I_{ij} - I_{i \min}}{SD_i}$$

Keterangan ;

IPD_j = Indeks Perkembangan Desa ke-j

I_{ij} = Nilai (skor) sarana dan prasarana (PODES 2016) ke-I desa ke-j

I'_{il} = Nilai (skor) sarana dan prasarana (PODES 2016) ke-i terkoreksi desa ke-j

$limin$ = Nilai (skor) sarana dan prasarana (PODES 2016) ke-I
terkecil (minimum)

SDi = Simpangan baku sarana dan prasarana (PODES 2016)
ke-i

Dengan asumsi data menyebar normal, penentuan tingkat perkembangan wilayah dibagi menjadi tiga yaitu:

- Hirarki I, jika indeks perkembangan \geq (rata-rata + 1.5 x simpangan baku)
- Hirarki II, jika rata-rata < indeks perkembangan < (rata-rata + 1.5 x simpangan baku)
- Hirarki III, jika indeks perkembangan < rata-rata

Hirarki III < rata-rata \leq Hirarki II < {rata-rata + (1,5 x standar deviasi)} \leq hirarki I

Data-data yang digunakan dalam analisis skalogram ini adalah data jumlah jenis fasilitas pelayanan, jumlah unit fasilitas dan invers dari jarak atau akses masyarakat terhadap fasilitas pelayanan tertentu. Jumlah desa yang dianalisis adalah 31 desa dari 4 (empat) Kecamatan di Kabupaten Bantaeng. Sedangkan jenis fasilitas yang dianalisis antara lain adalah (1) fasilitas pendidikan, (2) fasilitas kesehatan, dan (3) fasilitas perdagangan dan jasa. Ketiga fasilitas tersebut dipilih

berdasarkan kebutuhan dasar di suatu kawasan. Hasil yang diharapkan dari analisis ini adalah hirarki pelayanan desa yang didasarkan atas nilai IPD dari masing-masing desa.

b. Jumlah kepadatan Penduduk

Jumlah dan kepadatan penduduk dalam analisis hirarki pusat-pusat pelayanan berfungsi untuk melihat seberapa besar implikasi dari kepadatan penduduk di suatu wilayah terhadap perkembangan wilayah (hirarki) tersebut. Biasanya dalam suatu wilayah dengan kepadatan penduduk yang tinggi akan diimbangi dengan pemenuhan kebutuhan masyarakat yang tinggi pula. Pemenuhan kebutuhan tersebut berupa pengadaan fasilitas-fasilitas pelayanan bagi masyarakat mulai dari fasilitas pendidikan, kesehatan, peribadatan serta perekonomian dan perdagangan serta infrastruktur sebagai alat penunjang kegiatan pertanian.

Namun kepadatan penduduk yang tinggi di suatu wilayah tidak selalu diikuti dengan perkembangan wilayah yang tinggi pula (dari pengadaan fasilitas umum). Ada beberapa faktor yang menyebabkan hal itu terjadi, misalnya letak geografi dari wilayah tersebut yang tidak menunjang/sulit untuk pengadaan fasilitas, namun karena wilayah tersebut berfungsi sebagai kawasan wisata maka banyak warga yang pindah dan mencari nafkah di sana, sehingga kepadatannya pun akan semakin tinggi.

2. Tujuan penelitian kedua adalah mengidentifikasi aliran tataniaga komoditas unggulan di kawasan agropolitan Kabupaten Bantaeng. Alat analisis yang digunakan adalah analisis LQ (*Location Quotient*) dan analisis SSA (*Shift-share Analysis*) untuk mengetahui sektor/komoditas unggulan pada suatu kawasan. Kemudian untuk mengetahui pola aliran tataniaga menggunakan metode survey, yaitu survey perkiraan omset pasar dan aliran tataniaga komoditas unggulan kawasan.

a. Analisis LQ (*Location Quotient*)

Location Quotient merupakan analisis yang digunakan untuk menunjukkan tingkat pemusatan atau basis aktivitas. Selain itu, LQ juga bisa digunakan untuk mengetahui kapasitas ekspor perekonomian suatu wilayah serta tingkat kecukupan barang atau jasa dari produksi lokal suatu wilayah. Analisis LQ yang dilakukan terbagi menjadi dua, yakni analisis LQ berdasarkan (1) luas tanam (pertanian tanaman bahan makanan) dan (2) luas panen (pertanian tanaman bahan makanan). Untuk analisis LQ berdasarkan sektor kegiatan menggunakan data PDRB tahun 2016, sementara untuk analisis LQ aktivitas pertanian tanaman bahan makanan menggunakan data luas tanam dan luas panen tahun 2012 dan 2016

Location Quotient (LQ) merupakan suatu indeks untuk membandingkan pangsa sub wilayah dalam aktivitas tertentu dengan pangsa total aktivitas tersebut dalam total aktivitas wilayah. Secara

lebih operasional, LQ didefinisikan sebagai rasio persentase dari total aktivitas pada sub wilayah ke-i terhadap persentase aktivitas total terhadap wilayah yang diamati. Asumsi yang digunakan dalam analisis ini adalah bahwa (1) kondisi geografis relatif seragam, (2) pola-pola aktivitas bersifat seragam dan (3) setiap aktifitas menghasilkan produk yang sama. Adapun persamaan dari LQ ini adalah:

$$LQ_{ij} = \frac{X_{ij} / X_i}{X_{.j} / X_{..}}$$

Dimana :

X_{ij} = Nilai sektor kegiatan (*) ke-j pada kecamatan ke-i

X_i = Jumlah keseluruhan (*) di kecamatan ke-i

$X_{.j}$ = Jumlah sektor kegiatan (*) ke-j di kabupaten Bantaeng

$X_{..}$ = Besaran sektor kegiatan (*) total di kabupaten Bantaeng

Keterangan (*) : *Pemusatan aktivitas sektor kegiatan menggunakan data PDRB tahun 2012-2016, sedangkan pemusatan aktivitas pertanian tanaman bahan makanan menggunakan data luas tanam dan luas panen tahun 2012-2016*

Interpretasi hasil analisis LQ adalah sebagai berikut :

- Jika nilai $LQ > 1$, maka hal ini menunjukkan terjadinya konsentrasi suatu aktivitas di sub wilayah ke-i secara relatif

dibandingkan dengan total wilayah atau terjadi pemusatan aktivitas di sub wilayah ke-i.

- Jika nilai $LQ = 1$, maka sub wilayah ke-i tersebut mempunyai pangsa aktivitas setara dengan pangsa total.
- Jika $LQ < 1$, maka sub wilayah ke-i tersebut mempunyai pangsa relatif lebih kecil dibandingkan dengan aktivitas yang secara umum ditemukan diseluruh wilayah.

Analisis LQ lebih bersifat statis karena dilakukan untuk data dalam satu titik waktu, namun keterbatasan metode ini hanya melihat pemusatan aktivitas dari sisi konteks/lingkup wilayah Kabupaten Bantaeng saja.

b. Analisis SSA (*Shift-share Analysis*)

Shift-Share Analysis merupakan salah satu dari teknik analisis untuk memahami pergeseran struktur aktivitas di suatu lokasi tertentu dibandingkan dengan suatu referensi (dengan cakupan wilayah lebih luas) dalam dua titik waktu. Pemahaman struktur aktivitas dari hasil analisis *shift-share* juga menjelaskan kemampuan berkompetisi (*competitiveness*) aktivitas tertentu di suatu wilayah secara dinamis atau perubahan aktivitas dalam cakupan wilayah lebih luas. Analisis SSA yang dilakukan terbagi menjadi dua, yakni analisis SSA berdasarkan (1) luas tanam (pertanian tanaman bahan makanan) dan (2) luas panen (pertanian tanaman bahan makanan). Untuk analisis

SSA berdasarkan sektor kegiatan menggunakan data PDRB tahun 2012 dan tahun 2016, sementara untuk analisis LQ aktivitas pertanian tanaman bahan makanan menggunakan data luas tanam dan luas panen tahun 2012 dan tahun 2016.

Hasil analisis *shift-share* menjelaskan kinerja (*performance*) suatu aktivitas di suatu sub wilayah dan membandingkannya dengan kinerjanya di dalam wilayah total. Analisis *shift-share* mampu memberikan gambaran sebab-sebab terjadinya pertumbuhan suatu aktivitas di suatu wilayah. Sebab-sebab yang dimaksud dibagi menjadi tiga komponen, yaitu: (1) komponen laju pertumbuhan total (*Share*), menyatakan pertumbuhan total wilayah pada dua titik waktu; (2) komponen pergeseran proporsional (*Proportional Shift*), menyatakan pertumbuhan total aktivitas tertentu secara relatif dibandingkan dengan pertumbuhan secara umum dalam total wilayah; (3) komponen pergeseran diferensial (*Differential Shift*), menyatakan tingkat kompetisi (*competitiveness*) suatu aktivitas tertentu dibandingkan dengan pertumbuhan total aktivitas tersebut dalam wilayah. Dari ketiga komponen tersebut, fokus pembahasan hanya dilakukan pada komponen *Differential Shift*, meskipun ketiga perhitungan dilakukan.

Persamaan analisis *shift-share* ini adalah sebagai berikut

$$SSA = \underbrace{\left(\frac{X_{..}(t1)}{X_{..}(t0)} - 1 \right)}_a + \underbrace{\left(\frac{X_{i(t1)}}{X_{i(t0)}} - \frac{X_{..}(t1)}{X_{..}(t0)} \right)}_b + \underbrace{\left(\frac{X_{ij(t1)}}{X_{ij(t0)}} - \frac{X_{i(t1)}}{X_{i(t0)}} \right)}_c$$

Dimana :

a = Komponen share

b = Komponen proportion shift

c = Komponen differential shift

$X_{..}$ = Nilai total sektor kegiatan (*) 4 kecamatan di Kab Bantaeng

X_{i} = Nilai total kegiatan (*) tertentu di kab Bantaeng

X_{ij} = Nilai sektor kegiatan (*) tertentu dalam unit kec. Tertentu

t1 = tahun akhir

t0 = tahun awal

keterangan (*): analisis SSA sektor kegiatan menggunakan data

PDRB tahun 2012–2016 sedangkan untuk

aktivitas pertanian Tanaman Bahan Makanan

Menggunakan data Luas Tanam Panen tahun

2012-2016

c. Survey Perkiraan Omset Pasar

Setelah menentukan titik-titik pasar yang ada di Kawasan Agropolitan

Kabupaten Bantaeng (Kecamatan Ulu Ere, Kecamatan Eremerasa,

Kecamatan Sinoa, dan Kecamatan Tomponulu), dilakukan survei

pusat pasar berdasarkan perhitungan perkiraan omset setiap pasar.

Survei dilakukan terhadap para pedagang di setiap pasar yang ada di kawasan agropolitan Kabupaten Bantaeng. Dalam pengambilan contoh pedagang digunakan metode rancangan percobaan *stratified purposive sampling*, yaitu metode memilih dengan sengaja untuk alasan tujuan tertentu. Pertama, komoditas-komoditas utama yang dijual di setiap pasar ditentukan dengan mengambil responden sebanyak 3-5 orang pedagang untuk setiap komoditasnya.

Dalam metode *purposive* ini harus dapat ditentukan tingkat keragaman atas jawaban para pedagang. Jika tingkat keragaman tinggi maka sebaiknya jumlah responden ditingkatkan. Misalnya jika dari lima orang pedagang memiliki jawaban yang berbeda atas pertanyaan yang sama, maka jumlah responden harus ditambah hingga terdapat kesamaan/kemiripan jawaban dengan beberapa responden sebelumnya sehingga jawaban tersebut dirasa cukup dan mewakili (*representatif*).

d. Aliran Tataniaga Komoditas Unggulan.

Survei dilakukan terhadap para pedagang dan pembeli yang ada di pasar. Hal-hal yang ditanyakan terhadap para pedagang adalah asal barang yang diperdagangkan, alat transportasi barang yang digunakan serta frekuensi kedatangan barang. Sementara hal yang ditanyakan terhadap pembeli adalah tujuan komoditas yang dibeli tersebut, apakah akan dijual kembali atau untuk dikonsumsi sendiri ataupun sebagai bahan baku produk selanjutnya.

F. Defenisi Operasional

Definisi Dalam definisi operasional ada beberapa pengertian yang berkaitan dengan pokok pembahasan materi penelitian untuk dijadikan acuan, definisi tersebut adalah:

1. Tataniaga adalah mencakup segala kegiatan dan usaha yang berhubungan dengan perpindahan hak milik dan fisik dari barang-barang hasil pertanian dan kebutuhan usaha pertanian dari produsen ke tangan konsumen termasuk di dalamnya kegiatan-kegiatan tertentu yang menghasilkan perubahan bentuk dari barang yang dimaksud untuk lebih memudahkan penyalurannya dan memberikan kepuasan yang lebih tinggi kepada konsumennya (Limbong dan Sitorus, 1987).
2. Komoditas Unggulan adalah komoditas yang memiliki keunggulan kompetitif, karena telah memenangkan persaingan dengan produk sejenis di daerah lain. Keunggulan kompetitif demikian dapat terjadi karena efisiensi produksinya yang tinggi akibat posisi tawarnya yang tinggi baik terhadap pemasok, pembeli, serta daya saingnya yang tinggi terhadap pesaing, pendatang baru maupun barang substitusi (Unkris Satya Wacana salatiga)
3. Agropolitan adalah menurut Departemen Pertanian (2002), agropolitan terdiri dari kata agro dan politan (polis). Agro berarti pertanian dan politan berarti kota. Dengan demikian agropolitan dapat didefinisikan sebagai kota pertanian atau kota di daerah lahan pertanian atau pertanian di daerah

kota. Sedang yang dimaksud dengan agropolitan adalah kota pertanian yang tumbuh dan berkembang karena berjalannya sistem dan usaha agribisnis serta mampu melayani, mendorong, menarik, menghela kegiatan pembangunan pertanian (Agribisnis) diwilayah sekitarnya.

4. Fasilitas pendidikan adalah semua fasilitas yang diperlukan dalam proses belajar mengajar, baik yang bergerak maupun yang tidak bergerak agar pencapaian tujuan pendidikan dan berjalan dengan lancar, teratur, efektif dan efisien.
5. Fasilitas peribadatan merupakan tempat untuk menjalankan ibadah umat beragama secara berjamaah untuk memenuhi kebutuhan rohani.
6. Fasilitas kesehatan adalah suatu alat/tempat yang digunakan untuk menyelenggarakan upaya pelayanan kesehatan, baik promotif, preventif, kuratif maupun rehabilitatif yang dilakukan oleh Pemerintah.
7. Fasilitas Perdagangan dan jasa adalah merupakan bagian dari geografi ekonomi yang khusus mempelajari persamaan dan perbedaan potensi wilayah dalam berproduksi, sehingga menimbulkan adanya gerakan atau distribusi barang dan jasa antar berbagai tempat di permukaan bumi.
8. Luas tanaman yang dimaksud adalah luas tanaman yang betul-betul ditanam (sebagai tanaman baru) pada bulan laporan, baik penanaman yang bersifat normal maupun penanaman yang dilakukan untuk mengganti tanaman yang dibabat/dimusnahkan karena terserang OPT atau sebab-sebab lain

9. Luas panen yang dimaksud adalah luas tanaman yang dipungut hasilnya paling sedikit 11% dari keadaan normal. Khusus untuk jagung dan kedelai, luas tanaman yang dipanen adalah yang bertujuan menghasilkan pipilan kering (jagung) dan biji kering (kedelai).
10. Omset adalah pendapatan yang dihasilkan dari penjualan produk/jasa yang ditawarkan pada kurun waktu tertentu. Uang yang didapatkan tersebut belum dikurangi HPP dan biaya (listrik, air, gaji, perlengkapan dsb). Bisa dikatakan omset adalah laba kotor yang dihasilkan usaha anda.

BAB IV

HASIL DAN PEMBAHASAN

A. *Gambaran Umum Kabupaten Bantaeng*

Kabupaten Bantaeng terletak di bagian selatan Provinsi Sulawesi Selatan dengan jarak 120 km dari ibukota Provinsi Sulawesi Selatan. Secara geografis Kabupaten Bantaeng terletak pada 05^o21'15" LS sampai 05^o34'3" dan 119^o51'07" BT sampai 120^o51'07" BT. Kabupaten Bantaeng berbatasan dengan :

- Sebelah Utara berbatasan dengan Pegunungan Lompo Battang Kabupaten Gowa dan Kabupaten Sinjai
- Sebelah Timur berbatasan dengan Kabupaten Bulukumba
- Sebelah Selatan berbatasan dengan Laut Flores
- Sebelah Barat berbatasan dengan Kabupaten Jeneponto

Luas wilayah kabupaten Bantaeng sekitar 395,83 Km² yang secara administrasi terdiri dari 8 kecamatan dengan 67 kelurahan/desa. Secara geografis, Kabupaten Bantaeng terdiri dari 3 kecamatan tepi pantai (Kecamatan Bissappu, Bantaeng dan Pa'jukukang), dan 5 Kecamatan bukan pantai (kecamatan Uluere, Sinoa, Gantarangeke, Tompobulu dan Eremerasa). Dengan perincian 17 desa/kelurahan pantai dan 50 desa/kelurahan bukan pantai.

Luas wilayah dan jumlah desa di Kabupaten Bantaeng disajikan pada tabel 2 berikut ini.

Tabel 2
Luas Tiap Kecamatan dan Persentase dari Luas Kabupaten Bantaeng dan Jumlah
Desa di Kabupaten Bantaeng

No.	Kecamatan	Luas (Km ²)	Persentase (%)	Jumlah Desa/kelurahan
1.	Bissappu	32,84	8,30	11
2.	Bantaeng	28,85	7,29	9
3.	Tompobulu	76,99	19,45	10
4.	Uluere	67,29	17,00	6
5.	Pa'jukukang	48,90	12,35	10
6.	Eremerasa	45,01	11,37	9
7.	Sinoa	43,00	10,86	6
8.	Gantarangkeke	52,95	13,38	6
Jumlah		395,83	100,00	67

Sumber : Badan Pusat Statistik (BPS), Kabupaten Bantaeng Dalam Angka Tahun 2016

Dari tabel diatas dapat diliat bahwa Kabupaten Bantaeng terdiri dari 8 Kecamatan, yakni Kecamatan Bissapu, Bantaeng, Tompobulu, Uluere, Pa'jukukang, Eremerasa, Sinoa, dan Kecamatan Gantarangkeke. Dan jumlah Desa yang terdapat di Kabupaten Bantaeng adalah 67 Desa dari 8 Kecamatan yang berada di Kabupaten Bantaeng. Luas wilayah Kabupaten Bantaeng adalah 395,83 Km².

Wilayah Kabupaten Bantaeng tergolong iklim tropis basah dengan curah hujan tahunan rata-rata setiap bulan 490,17 mm dengan jumlah hari hujan berkisar 426 hari per tahun.

PETA ADMIN. KABUPATEN



UNIVERSITAS ISLAM NEGERI
ALAUDDIN
M A K A S S A R

B. Gambaran Umum Wilayah Penelitian

1. Letak Geografis dan Batas Wilayah

Gambaran Umum wilayah penelitian di kawasan agropolitan Kabupaten Bantaeng. Secara geografis terletak pada 05⁰21'15" LS sampai 05⁰34'3" dan 119⁰51'07" BT sampai 120⁰51'07" BT dengan luas wilayah 197,74 ha². Secara administrasi berbatasan dengan wilayah:

- Sebelah Utara berbatasan dengan Kabupaten Gowa
- Sebelah Timur berbatasan dengan Kabupaten Jeneponto
- Sebelah Barat berbatasan dengan Kecamatan Bissapu
- Sebelah Selatan berbatasan dengan Kecamatan Bantaeng

Kawasan penelitian ini terdiri dari 4 Kecamatan yaitu Kecamatan Uluere, Kecamatan Sinoa, Kecamatan Eremerasa dan Kecamatan Tompobulu yang terdiri dari 31 Desa dari 4 kecamatan.

Tabel 3

Luas Wilayah di Kawasan Agropolitan Kabupaten Bantaeng (Kecamatan Uluere, Sinoa, Eremerasa dan Tompobulu) Tahun 2017

No	Kecamatan	Luas	
		(Km ²)	(%)
1.	Uluere	67,29	17,00
2.	Sinoa	43,00	10,86
3.	Eremerasa	45,01	11,37
4.	Tompobulu	76,99	19,45

Sumber : Badan Pusat Statistik (BPS), Kabupaten Bantaeng Dalam Angka Tahun 2016

2. Geologi Dan Jenis Tanah

Struktur geologi batuan di Kecamatan Uluere, Sinoa, Eremerasa, dan Tompobulu yang memiliki karakteristik geologi yang kompleks yang dicirikan oleh adanya jenis satuan batuan yang bervariasi akibat pengaruh

struktur geologi. Beberapa jenis batuan yang dapat ditemukan di empat kecamatan tersebut adalah batuan kelompok basal dan piroklastik.

Jenis tanah yang berada di Kecamatan Uluere, Sinoa, Eremerasa, dan Tompobulu diklasifikasikan menjadi 3 tipe yaitu:

- a. Andosol adalah merupakan salah satu jenis tanah vulkanik dimana terbentuk karena adanya proses vulkanisme pada gunung berapi. Tanah ini sangat subur dan baik untuk tanaman.
- b. Latosol adalah tanah yang terbentuk dari pelapukan batuan sedimen dan metamorf. Ciri-ciri dari tanah latosol adalah warnanya yang merah hingga kuning, teksturnya lempung dan memiliki solum horizon. Persebaran tanah litosol ini berada di daerah yang memiliki curah hujan tinggi dan kelembapan yang tinggi pula serta pada ketinggian berkisar pada 300-1000 meter dari permukaan laut.
- c. Mediteran atau tanah alfisol adalah tanah yang bahan induknya berupa batuan beku yang berkapur yang banyak mengandung karbonat. Ciri tanah mediteran, antara lain warnanya abu-abu. Tanah mediteran banyak mengandung aluminium, besi, air, dan bahan organik sehingga termasuk tanah yang subur.

3. Topografi

Kemiringan tanah (lereng) adalah beda tinggi dari dua tempat yang berbeda yang dinyatakan dalam persen artinya beberapa meter berbeda tinggi dari dua tempat yang berbeda. Tingkat ketinggian lahan di kecamatan Uluere, Sinoa, Eremerasa, dan Tompobulu adalah 15-40% hal

ini dikarenakan keempat kecamatan tersebut berada pada bagian pegunungan di Kabupaten Bantaeng dengan ketinggian >1.000 mdpl.

4. Penggunaan Lahan

Penggunaan Lahan di Kawasan Agropolitan Bantaeng (Kecamatan Uluere, Sinoa, Eremerasa, dan Tompobulu) ini didominasi oleh penggunaan lahan tegal/ladang sebesar 101.00 ha dari total empat kecamatan yaitu sebesar 232.29 ha. Untuk lebih jelasnya dapat dilihat pada tabel 4.

Tabel 4
Penggunaan Lahan Kawasan Agropolitan Kabupaten Bantaeng
(Kecamatan Uluere, Sinoa, Eremerasa, dan Tompobulu) Tahun 2017

Penggunaan Lahan	Luas (ha)
Hutan	58,07
Tegal/Ladang	101.00
Sawah	22.92
Semak	19.29
Permukiman	25.21
Kebun	73.44
Total	232.29

Sumber: RTRW Kabupaten Bantaeng, 2011

Secara alami faktor yang mempengaruhi penggunaan lahan di Kawasan Agropolitan Kabupaten Bantaeng antara lain kemiringan tanah, jenis tanah, curah hujan, kandungan air tanah dan sebagainya, sedangkan faktor non alami yang mempengaruhi penggunaan lahan yaitu aktivitas yang terjadi di masyarakat, mata pencaharian, jumlah penduduk dan sebaran penduduk.

5. Kondisi Demografi (Kependudukan)

Salah satu acuan dalam melakukan pengembangan dalam suatu wilayah adalah data penduduk, karena penduduk merupakan salah satu faktor utama yang berpengaruh terhadap perkembangan suatu kota, daerah ataupun wilayah. Tinjauan aspek demografi di empat Kecamatan (Kecamatan Uluere, Kecamatan Sinoa, Kecamatan Eremerasa dan Kecamatan Tompobulu) dilakukan secara internal, yang mencakup tinjauan jumlah distribusi dan kepadatan penduduk. Dapat dilihat pada tabel 5.

Tabel 5
Kepadatan Penduduk Pada kawasan Penelitian
(Kecamatan Uluere, Sinoa, Eremerasa, dan Tompobulu) Tahun 2017

No	KECAMATAN	LUAS (km ²)	JUMLAH PENDUDUK (JIWA)	RATA-RATA KEPADATAN (JIWA/ha)
1.	Uluere	67,29	11.291	168
2.	Sinoa	43,00	12.350	287
3.	Eremerasa	45,01	19.439	432
4.	Tompobulu	76,99	23.929	311
Total		232,29	67.009	1.198

Sumber : BPS Kabupaten Bantaeng Dalam Angka tahun 2017

6. Transportaasi

Tabel 6 di bawah menunjukkan seberapa jauh dan seberapa lama sebuah desa dapat mengakses ibukota kecamatan masing-masing. Untuk Kecamatan Uluere, Kecamatan Sinoa, Kecamatan Eremerasa dan Kecamatan Tompobulu, Desa Bonto Daeng dan Bonto Rannu adalah desa terjauh dari ibukota Kecamatan Uluere; adapun Desa Bonto Marannu adalah desa terdekat. Untuk Kecamatan Sinoa, Desa Bonto Matene adalah

desa terjauh; adapun Desa Bonto Maccini adalah desa terdekat. Untuk Kecamatan Eremerasa, Desa Kampala adalah desa terjauh; adapun Desa Ulugalung adalah desa terdekat. Sedangkan untuk Kecamatan Tompobulu, Desa Patteneteang adalah desa terjauh, adapun Desa Banyorang adalah desa terdekat.

Tabel 6

Jarak dan Waktu Tempuh Desa-Ibukota Kecamatan di Kawasan Penelitian Tahun 2017

Nama Kecamatan	Nama Desa	Jarak Desa-Ibukota Kecamatan (km)	Waktu Tempuh Desa-Ibukota Kecamatan (Menit)
Uluere	1. Bonto Rannu	9	21
	2. Bonto Tallasa	6	18
	3. Bonto Tangnga	2	32
	4. Bonto Daeng	10	9
	5. Bonto Marannu	0	0
	6. Bonto Lojong	7,5	18
Sinoa	7. Bonto Matene	13	22
	8. Bonto Majannang	5,5	14
	9. Bonto Maccini	0	0
	10. Bonto Bulaeng	3,2	8
	11. Bonto Tiro	2,6	5
	12. Bonto Karaeng	5,7	11
Eremerasa	13. Ulugalung	0	0
	14. Mamampang	1,8	4
	15. Mappilawing	2,8	6
	16. Pabentengan	5,5	12
	17. Lonrong	3,3	6
	18. Barua	8	15
	19. Parangloe	11	21

Nama Kecamatan	Nama Desa	Jarak Desa-Ibukota Kecamatan (km)	Waktu Tempuh Desa-Ibukota Kecamatan (Menit)
	20. Kampala	12	24
	21. Pabumbungan	12	29
Tompobulu	22. Lembang Gantarangeke	4	7
	23. Pattalassang	4	7
	24. Bonto-Bontoa	2,2	6
	25. Banyorang	0	0
	26. Campaga	5,3	13
	27. Bonto Tappalang	7,4	17
	28. Balumbang	5,7	11
	29. Ereng-Ereng	3,4	8
	30. Labbo	11	21
	31. Pattaneteang	12	24

Sumber: BPS Kabupaten Bantaeng Dalam Angka Tahun 2017

Sementara untuk ketersediaan fisik jalan di Kawasan Agropolitan Kabupaten Bantaeng meliputi jalan negara yang hanya ada di Kecamatan Uluere dan Kecamatan Tompobulu dengan panjang 160 km. Adapun panjang jalan provinsi dan jalan kabupaten yang melalui Kecamatan Tompobulu proporsinya cukup besar mengingat Kecamatan Tompobulu adalah kecamatan yang berbatasan langsung dengan Kabupaten Jeneponto. Ketersediaan aksesibilitas jalan di Kawasan Agropolitan Kabupaten Bantaeng dapat dilihat pada Gambar 5.

PETA KETERSEDIAAN JALAN



UNIVERSITAS ISLAM NEGERI
ALAUDDIN
M A K A S S A R

PETA ADMIN PENELITIAN



UNIVERSITAS ISLAM NEGERI
ALAUDDIN
M A K A S S A R

PETA GEOLOGI



UNIVERSITAS ISLAM NEGERI
ALAUDDIN
M A K A S S A R

PETA JENIS TANAH



UNIVERSITAS ISLAM NEGERI
ALAUDDIN
M A K A S S A R

PETA TOPOGRAFI



UNIVERSITAS ISLAM NEGERI
ALAUDDIN
M A K A S S A R

PETA PENGGUNAAN LAHAN



UNIVERSITAS ISLAM NEGERI
ALAUDDIN
M A K A S S A R

PETA KEMIRINGAN LERENG



UNIVERSITAS ISLAM NEGERI
ALAUDDIN
M A K A S S A R

PETA SEBARAN PASAR



UNIVERSITAS ISLAM NEGERI
ALAUDDIN
M A K A S S A R

7. Pertanian

Pengembangan kawasan agropolitan tentunya perlu mengetahui gambaran umum kondisi pertanian khususnya menyangkut komoditas-komoditas pertanian. Ada 24 ragam rata-rata produksi komoditas pertanian (di luar buah-buahan) yang ada di kawasan agropolitan Bantaeng (Kecamatan Uluere, Sinoa, Eremerasa, dan Tompobulu) di tahun 2012 dan 2016. Secara lebih jelas, gambaran rata-rata produksi per komoditas pertanian dapat dilihat pada Tabel 7.

Tabel 7
Rata-rata Produksi Komoditas Pertanian (kw/ha)

No	Komoditas	Uluere		Sinoa		Eremerasa		Tompobulu	
		2012	2016	2012	2016	2012	2016	2012	2016
1.	Padi Sawah	52.51	59,87	54.36	60,36	59.57	64,99	55.53	61,50
2.	Jagung	59.23	67,67	59.11	67,90	61.23	68,39	59.30	66,53
3.	Kacang Kedelai	-	-	-	-	-	12,55	-	12,00
4.	Kacang Tanah	-	-	14.89	12,86	16.11	13,74	15.67	14,24
5.	Kacang Hijau	-	-	-	-	-	12,50	-	13,33
6.	Ubi Kayu	-	180,00	155.09	180,00	156.96	183,33	155.92	184,44
7.	Ubi Jalar	-	150,00	147.02	146,00	148.13	146,67	139.44	146,43
8.	Talas	-	200,00	-	200,00	-	200,00	-	200,00
9.	Bawang Merah	68.95	77,49	10.45	68,57	13.33	73,33	10.00	53,00
10.	Bawang Daun	61.17	49,79	64.61	113,00	-	55,00	60.00	60,00
11.	Kentang	140.79	166,46	76.66	142,86	-	112,86	112.50	96,00
12.	Wortel	166.95	117,30	98.33	154,00	-	113,33	-	-
13.	Kubis	135.11	142,37	168.93	198,18	-	155,00	125.00	200,00
14.	Petsai	147.27	169,00	130.9	181,11	53.33	125,00	-	-
15.	Cabai Rawit	36.25	65,71	223.07	130,00	34.28	46,00	30.00	32,92
16.	Cabai Besar	65.71	43,85	55.00	152,00	40.00	37,50	-	38,75
17.	Tomat	70.00	142,00	65.00	228,00	10.00	90,00	40.00	66,88

No	Komoditas	Uluere		Sinoa		Eremerasa		Tompobulu	
		2012	2016	2012	2016	2012	2016	2012	2016
18.	Terong	-	-	-	244,00	3.33	270,00	-	207,00
19.	Ketimun	-	-	-	257,00	20.00	102,00	-	177,14
20.	Labu Siam	113.00	275,50	141.25	683,33	-	-	60.00	211,43
21.	Kangkung	-	-	-	-	8.00	-	-	30,00
22.	Bayam	-	-	-	-	6.66	-	-	34,29
23.	Kacang Panjang	-	-	-	-	27.00	-	-	24,00
24.	Buncis	64.54	-	-	164,29	-	60,00	-	47,50

Sumber: BPS Kabupaten Bantaeng Dalam Angka 2017

C. Hirarki Pusat Pelayanan Kawasan Agropolitan

a. Analisis Skalogram

Analisis sarana, hirarki ini mencerminkan adanya hirarki tingkat, spesialis fungsi kecamatan terhadap wilayah. Berikut Hasil Analisis Skalogram ini bertujuan menentukan Hirarki wilayah yang didasarkan dari jumlah penduduk, jarak dan jumlah.

Tabel 8
Hasil Analisis Skalogram

Nama Kecamatan	Nama Desa	Hirarki	IPD
Uluere	1. Bonto Tangnga	hirarki 2	4.73
	2. Bonto Marannu	hirarki 2	14.07
	3. Bonto Tallasa	hirarki 3	7.37
	4. Bonto Rannu	hirarki 3	13.86
	5. Bonto Daeng	hirarki 3	17.15
	6. Bonto Lojong	hirarki 3	5.30
Sinoa	7. Bonto Maccini	hirarki1	2129.972
	8. Bonto Karaeng	hirarki1	1904.937
	9. Bonto Matene	hirarki1	3398.084

	10. Bonto Bulaeng	hirarki1	3127.749
	11. Bonto Majannang	hirarki1	2544.431
	12. Bonto Tiro	hirarki1	2844.613
Eremerasa	13. Ulugalung	hirarki 3	11.14
	14. Mamampang	hirarki 3	6.05
	15. Mappilawing	hirarki 3	4.03
	16. Pabentengan	hirarki 3	9.45
	17. Lonrong	hirarki 3	8.50
	18. Barua	hirarki 3	11.95
	19. Parangloe	hirarki 3	10.96
	20. Kampala	hirarki 3	12.51
	21. Pabumbungan	hirarki 3	14.56
Tompobulu	22. Lembang Gantarangkeke	hirarki 3	3.85
	23. Pattalassang	hirarki 3	12.51
	24. Bonto-Bontoa	hirarki 3	9.25
	25. Banyorang	hirarki 3	11.32
	26. Campaga	hirarki 3	9.85
	27. Bonto Tappalang	hirarki 3	18.61
	28. Balumbung	hirarki 3	7.06
	29. Ereng-Ereng	hirarki 3	10.80
	30. Labbo	hirarki 3	19.25
	31. Pattaneteang	hirarki 3	10.50

Berdasarkan hasil analisis skalogram, wilayah yang menempati pada tingkatan atau hirarki I yaitu Kecamatan Sinoa. Maka Kecamatan Sinoa berperan sebagai pusat regional yang mana merupakan simpul dengan sarana dan prasarana terlengkap, pusat perekonomian, merupakan primate, dengan radius pelayanan terluas dan jumlah penduduk yang dilayani terbesar. Kecamatan Sinoa memiliki pengaruh yang luas dan menjadi pusat orientasi pergerakan dengan tingkat keterkaitan dan konektivitas tinggi. Tingkat perkembangan wilayahnya tinggi dan potensial menjadi pusat wilayah (*growth center*).

b. Penentuan Peran

Penentuan peran diperlukan untuk menetapkan hirarki wilayah. Penentuan ini didasarkan pada jumlah penduduk dan fasilitas pelayanan. Sistem hirarki wilayah mencerminkan adanya tingkatan wilayah, spesialisasi fungsi, dan sistem keterkaitan berupa pelayanan, produksi, distribusi, orientasi pergerakan (Muta'ali, 2015). Di bawah ini adalah tabel yang menunjukkan tingkatan atau hirarki wilayah di wilayah penelitian (Kecamatan Uluere, Kecamatan Sinoa, Kecamatan Eremerasa, dan Kecamatan Tompobulu).

Tabel 9
Hirarki Wilayah

NO	Kecamatan	Hirarki		
		I	II	III
1.	Uluere	-	V	V

NO	Kecamatan	Hirarki		
		I	II	III
2.	Sinoa	V	-	-
3.	Eremerasa	-	-	V
4.	Tompobulu	-	-	V

Sumber: Hasil Analisis 2017

Berdasarkan pada tabel diatas dapat disimpulkan bahwa Kecamatan Sinoa dikategorikan ke dalam hirarki I, yang berarti bahwa Kecamatan Sinoa berperan sebagai pusat regional dan pusat sub distrik. Untuk Kecamatan Uluere dikategorikan ke dalam hirarki II dan III sehingga kecamatan tersebut berperan sebagai pusat distrik. Sedangkan Kecamatan Eremerasa dan Kecamatan Tompobulu dikategorikan ke dalam hirarki III dan berperan sebagai pusat sub distrik.

D. Komoditas Unggulan Kawasan Agropolitan

1. Analisis Sektor Basis (LQ)

Analisis ini digunakan untuk menentukan sektor apa saja yang merupakan sektor basis yang dapat dieksport dalam perekonomian wilayah, yaitu suatu indikator yang menunjukkan kekuatan peranan suatu sektor yang sama di suatu kecamatan. Teknik Analisis LQ di tempuh dengan cara membandingkan antara sub sektor wilayah terhadap nilai tambah total wilayah dengan peranan relative sektor atau sub sektor

yang sama pada wilayah. Hasil analisis LQ dapat dilihat pada tabel berikut.

Tabel 10
Nilai LQ

No.	Komoditi	Kec. Uluere	Kec. Sinoa	Kec. Eremerasa	Kec. Tompobulu
1.	Padi Sawah	1.17	0.67	1.25	1.16
2.	Jagung	1.21	0.68	1.20	1.15
3.	Kacang Keledai	-	-	2.42	2.28
4.	Kacang Tanah	-	0.86	1.60	1.62
5.	Kacang Hijau	-	-	2.29	2.40
6.	Ubi Kayu	1.19	0.67	1.19	1.18
7.	Ubi Jalar	1.23	0.67	1.18	1.18
8.	Talas	1.21	0.68	1.19	1.16
9.	Bawang Merah	1.37	0.69	1.28	0.91
10.	Daun Bawang	0.87	1.11	0.94	1.01
11.	Kentang	1.55	0.75	1.03	0.86
12.	Wortel	1.47	1.09	1.40	-
13.	Kubis	0.99	0.78	1.06	1.34
14.	Petsai	1.72	1.04	1.25	-
15.	Cabai Rawit	1.16	1.29	0.79	0.56
16.	Cabai Besar	0.78	1.52	0.65	0.66
17.	Tomat	1.30	1.18	0.81	0.59
18.	Terong	-	0.92	1.78	1.34
19.	Ketimun	-	1.30	0.90	1.54
20.	Labu Siam	1.14	1.59	-	0.84
21.	Kangkung	-	-	-	4.66
22.	Bayam	-	-	-	4.66
23.	Kacang Panjang	-	-	-	4.66
24.	Buncis	-	1.65	1.05	0.81

Sumber: Hasil Analisis tahun 2017

Dari tabel 10 diketahui bahwa di Kecamatan Uluere terjadi pola pemusatan komoditi pertanian yang tertinggi hingga yang terendah meliputi komoditi petsai (1.72), kentang (1.55), tomat (1.30), labu siam (1.14), daun bawang (0.87) dan komoditi cabai besar (0.78).

Pola pemusatan komoditi pertanian tanaman bahan makan yang terjadi di Kecamatan Sinoa dari yang tertinggi hingga yang terendah berdasarkan luas tanaman meliputi Komoditi buncis (1.65), labu siam (1.59), cabai besar (1.52), wortel (1.09), terong (0.92) dan komoditi ubi jalar.

Untuk pola pemusatan komoditi pertanian tanaman bahan makanan yang terjadi di Kecamatan Eremerasa dari yang tertinggi hingga terendah berdasarkan luas tanaman meliputi komoditi kacang keledai (2.42), kacang hijau (2.29), terong (1.78), buncis (1.05), daun bawang (0.94), dan komoditi cabai besar (0.65).

Sedangkan pola pemusatan komoditi pertanian tanaman bahan makanan yang terjadi di Kecamatan Tompobulu dari yang tertinggi hingga yang terendah berdasarkan luas tanaman meliputi komoditi kacang Panjang (4.66), kacang hijau (2.40), kacang keledai (2.28), ketimun (1.54), ubi kayu (1.18), dan komoditi cabai rawit (0.56).

Dari hasil analisis LQ kegiatan pertanian tanaman bahan makanan berdasarkan data luas tanam tahun 2012-2016, diketahui bahwa

komoditi unggulan tanaman bahan makanan paling banyak terdapat di Kecamatan Tompobulu dengan 22 jenis komoditas.

Tabel 11
Hasil Analisis LQ

No.	Komoditi	Kec. Uluere	Kec. Sinoa	Kec. Eremerasa	Kec. Tompobulu
1.	Padi Sawah	Basis	Non basis	Basis	Basis
2.	Jagung	Basis	Non basis	Basis	Basis
3.	Kacang Keledai	-	-	Basis	Basis
4.	Kacang Tanah	-	Non basis	Basis	Basis
5.	Kacang Hijau	-	-	Basis	Basis
6.	Ubi Kayu	Basis	Non basis	Basis	Basis
7.	Ubi Jalar	Basis	Non basis	Basis	Basis
8.	Talas	Basis	Non basis	Basis	Basis
9.	Bawang Merah	Basis	Non basis	Basis	Non basis
10.	Daun Bawang	Non basis	Basis	Non basis	Basis
11.	Kentang	Basis	Non basis	Basis	Non basis
12.	Wortel	Basis	Basis	Basis	-
13.	Kubis	Non basis	Non basis	Basis	Basis
14.	Petsai	Basis	Basis	Basis	-
15.	Cabai Rawit	Basis	Basis	Non basis	Non basis
16.	Cabai Besar	Non basis	Basis	Non basis	Non basis
17.	Tomat	Basis	Basis	Non basis	Non basis
18.	Terong	-	Non basis	Basis	Basis
19.	Ketimun	-	Basis	Non basis	Basis
20.	Labu Siam	Basis	Basis	-	Non basis
21.	Kangkung	-	-	-	Basis
22.	Bayam	-	-	-	Basis
23.	Kacang Panjang	-	-	-	Basis
24.	Buncis	-	Basis	Basis	Non basis

Sumber: Hasil Analisis tahun 2017

Semakin tinggi nilai LQ suatu sektor, semakin tinggi pula *comparative advantage* daerah yang bersangkutan dalam mengembangkan sektor tersebut. Jika nilai sector LQ > 1 maka sektor tersebut basis yaitu sektor yang dapat mengekspor dan dapat melayani pasar dalam dan luar daerah. Sedangkan jika nilai sektor LQ < 1 maka sesktor tersebut non basis yaitu yang tidak dapat mengekspor dan hanya mampu melayani pasar didalam wilayah.



2. Analisis Shift Share

Analisis Shift Share bertujuan untuk melihat perkembangan dan perbandingan besar aktivitas suatu sektor pada wilayah. Untuk dapat melihat perkembangan dan perbandingan aktivitas suatu sektor dapat dilihat pada tabel berikut:

Tabel 12
Hasil Analisis Shift Share

No.	Komoditi	Kec. Uluere	Kec. Sinoa	Kec. Eremerasa	Kec. Tompobulu
1.	Padi Sawah	0.14	0.11	0.09	0.11
2.	Jagung	0.14	0.15	0.12	0.12
3.	Kacang Keledai	1.21	1.21	1.21	1.21
4.	Kacang Tanah	-0.12	-0.12	0.73	-0.09
5.	Kacang Hijau	1.21	1.21	1.21	1.21
6.	Ubi Kayu	0.56	0.19	0.17	0.18
7.	Ubi Jalar	0.36	-0.01	-0.01	0.05
8.	Talas	1.21	1.21	1.21	1.21
9.	Bawang Merah	0.12	5.56	4.50	4.30
10.	Daun Bawang	-0.19	0.75	0.50	0.00
11.	Kentang	0.18	0.86	0.57	-0.15
12.	Wortel	-0.30	0.57	0.45	0.45
13.	Kubis	0.05	0.17	0.62	0.60
14.	Petsai	0.15	0.38	1.34	0.43
15.	Cabai Rawit	0.81	-0.42	0.34	0.10
16.	Cabai Besar	-0.33	1.76	-0.06	0.69
17.	Tomat	1.03	2.51	8.00	0.67
18.	Terong	216	215.52	80.08	215.52
19.	Ketimun	25.81	25.81	4.10	25.81
20.	Labu Siam	1.44	3.84	2.72	2.52
21.	Kangkung	2.75	2.75	2.75	2.75

No.	Komoditi	Kec. Uluere	Kec. Sinoa	Kec. Eremerasa	Kec. Tompobulu
22.	Bayam	4.15	4.15	4.15	4.15
23.	Kacang Panjang	-0.11	-0.11	-0.11	-0.11
24.	Buncis	3.21	3.21	3.21	3.21

Sumber: Hasil Analisis Tahun 2017

Sebagian besar nilai Shift Share > 0 , menunjukkan bahwa sektor – sektor tersebut pertumbuhan *progressive* atau maju. Sedangkan nilai < 0 menunjukkan bahwa sektor – sektor tersebut pertumbuhan tidak *progressive*.

3. Gabungan Analisis Sektor Basis (LQ) dan Shift Share Analisis (SSA)

Gabungan Analisis LQ-SSA bertujuan untuk melihat perkembangan dan perbandingan besar aktivitas suatu sektor pada wilayah. Untuk dapat melihat perkembangan dan perbandingan aktivitas suatu sektor dapat dilihat pada tabel berikut :

Tabel 13
Gabungan LQ-SSA
Kecamatan Uluere dan Kecamatan Sinoa

No	Komoditi	Kec. Uluere		LQ-SSA	Kec. Sinoa		LQ-SSA
		LQ	SSA		LQ	SSA	
1.	Padi Sawah	$>I$	+	Basis	$<I$	+	Non basis
2.	Jagung	$>I$	+	Basis	$<I$	+	Non basis
3.	Kacang Keledai	$<I$	+	Non Basis	$<I$	+	Non basis
4.	Kacang Tanah	$<I$	-	Non Basis	$<I$	-	Non basis
5.	Kacang Hijau	$<I$	+	Non Basis	$<I$	+	Non basis
6.	Ubi Kayu	$>I$	-	Non Basis	$<I$	+	Non basis
7.	Ubi Jalar	$>I$	+	Basis	$<I$	-	Non basis
8.	Talas	$>I$	+	Basis	$<I$	+	Non basis
9.	Bawang Merah	$>I$	+	Non Basis	$<I$	+	Non basis
10.	Daun Bawang	$<I$	-	Non Basis	$>I$	+	Basis
11.	Kentang	$>I$	+	Basis	$<I$	+	Non basis

No	Komoditi	Kec. Uluere		LQ-SSA	Kec. Sinoa		LQ-SSA
		LQ	SSA		LQ	SSA	
12.	Wortel	>I	-	Non Basis	>I	+	Basis
13.	Kubis	<I	+	Non Basis	<I	+	Non basis
14.	Petsai	>I	+	Basis	>I	+	Basis
15.	Cabai Rawit	>I	+	Basis	>I	-	Non basis
16.	Cabai Besar	<I	-	Non Basis	>I	+	Basis
17.	Tomat	>I	+	Basis	>I	+	Basis
18.	Terong	<I	+	Non Basis	<I	+	Non basis
19.	Ketimun	<I	+	Non Basis	>I	+	Basis
20.	Labu Siam	>I	+	Basis	>I	+	Basis
21.	Kangkung	<I	+	Non Basis	<I	+	Non basis
22.	Bayam	<I	+	Non Basis	<I	+	Non basis
23.	Kacang Panjang	<I	-	Non Basis	<I	-	Non basis
24.	Buncis	<I	+	Non Basis	>I	+	Basis

Sumber: Hasil Analisis tahun 2017

Berdasarkan hasil tabel diatas dapat disimpulkan bahwa di Kecamatan Uluere menghasilkan 9 basis komoditi, yaitu komoditi padi sawah, jagung, ubi jalar, talas, kentang, petsai, cabai rawit, tomat, dan labu siam. Sedangkan untuk di Kecamatan Sinoa menghasilkan 8 basis komoditi, yaitu komoditi daun bawang, wortel, petsai, cabai besar, tomat, keetimun, labu siam dan komoditi buncis.

Tabel 14
Gabungan LQ-SSA
Kecamatan Eremerasa dan Kecamatan Tompobulu

No	Komditi	Kec. Eremerasa		LQ-SSA	Kec. Tompobulu		LQ-SSA
		LQ	SSA		LQ	SSA	
1.	Padi Sawah	>I	+	Basis	>I	+	Basis
2.	Jagung	>I	+	Basis	>I	+	Basis
3.	Kacang Keledai	>I	+	Basis	>I	+	Basis
4.	Kacang Tanah	>I	+	Basis	>I	-	Non basis
5.	Kacang Hijau	>I	+	Basis	>I	+	Basis
6.	Ubi Kayu	>I	+	Basis	>I	+	Basis
7.	Ubi Jalar	>I	-	Non basis	>I	+	Basis
8.	Talas	>I	+	Basis	>I	+	Basis
9.	Bawang Merah	>I	+	Basis	<I	+	Non basis
10.	Daun Bawang	<I	+	Non basis	>I	+	Basis
11.	Kentang	>I	+	Basis	<I	-	Non basis

No	Komditi	Kec. Eremerasa		LQ-SSA	Kec. Tompobulu		LQ-SSA
		LQ	SSA		LQ	SSA	
12.	Wortel	>I	+	Basis	<I	+	Non basis
13.	Kubis	>I	+	Basis	>I	+	Basis
14.	Petsai	>I	+	Basis	<I	+	Non basis
15.	Cabai Rawit	<I	+	Non basis	<I	+	Non basis
16.	Cabai Besar	<I	-	Non basis	<I	+	Non basis
17.	Tomat	<I	+	Non basis	<I	+	Non basis
18.	Terong	>I	+	Basis	>I	+	Basis
19.	Ketimun	<I	+	Non basis	>I	+	Basis
20.	Labu Siam	<I	+	Non basis	>I	+	Basis
21.	Kangkung	<I	+	Non basis	>I	+	Basis
22.	Bayam	<I	+	Non basis	>I	+	Basis
23.	Kacang Panjang	<I	-	Non basis	>I	-	Non basis
24.	Buncis	>I	+	Basis	<I	+	Non basis

Sumber: Hasil Analisis Tahun 2017

Berdasarkan hasil tabel diatas dapat disimpulkan bahwa di Kecamatan Eremerasa menghasilkan 14 basis komoditi, yaitu komoditi padi sawah, jagung, kacang keledai, kacang tanah, kacang hijau, ubi kayu talas, bawang merah, kentang, wortel, kubis, petsai, terong, dan buncis. Sedangkan untuk di Kecamatan Sinoa menghasilkan 14 basis komoditi, yaitu komoditi padi sawah, jagung, kacang keledai, kacang hijau, ubi kayu, ubi jalar, talas, daun bawang, kubis, terong, ketimun, labu siam, kangkung, dan bayam.

4. Penentuan Basis Komoditi Unggulan

Dalam penentuan peran sektor komoditi unggulan diperlukan untuk menetapkan nilai sektor basis unggulan (LQ) dan nilai shift share (SSA) disetiap komoditi yang ada di suatu wilayah. Penentuan ini didasarkan pada luas panen komoditi unggulan. Sistem penggabungan dari nilai analisis LQ dan SSA untuk menentukan basis dan non basis suatu

komoditi disuatu daerah tertentu. Di bawah ini adalah tabel yang menunjukkan tingkatan atau basis dan non basis diwilayah penelitian (Kecamatan Uluere, Kecamatan Sinoa, Kecamatan Eremerasa, dan Kecamatan Tompobulu).

Tabel 15
Hasil Analisis LQ-SSA di Kawasan Penelitian Tahun 2017

No	Kecamatan	Sektor Basis
1.	Uluere	Padi sawah, jagung, ubi jalar, talas, petsai, cabai rawit, tomat, labu siam, dan kentang.
2.	Sinoa	Daun bawang, wortel, petsai, cabe besar, tomat, ketimun, labu siam, dan buncis.
3.	Eremerasa	Padi sawah, jagung, kacang keledai, kacang tanah, kacang hijau, ubi kayu, talas, bawang merah, kentang, wortel, kubis, petsai, terong, dan buncis.
4.	Tompobulu	Padi sawah, jagung, kacang keledai, kacang hijau, ubi kayu, ubi jalar, talas, daun bawang, kubis, terong, ketimun, labu siam, kangkung, dan bayam.

Sumber: Hasil Analisis Tahun 2017

Dari hasil analisis diatas diperoleh beberapa peran sektor komoditi unggulan di tiap Kecamatan, di Kecamatan Uluere 9 basis (padi sawah, jagung, ubi jalar, talas, petsai, cabai rawit, tomat, labu siam, dan kentang), Kecamatan Sinoa 8 basis (daun bawang, wortel, petsai, cabai besar, tomat ketimun, labu siam dan buncis), Kecamatan Eremerasa 14 basis(padi sawah, jagung, kacang keledai, kacang tanah, kacang hijau, ubi kayu, talas, bawang merah, kentang, wortel, kubis, petsai, terong, dan buncis), dan Kecamatan Tompobulu 14 basis(padi sawah, jagung, kacang keledai, kacang hijau, ubi kayu, ubi jalar, talas, daun bawang, kubis, terong, ketimun, labu siam, kangkung dan bayam).

E. Pola Aliran Tataniaga Komoditas Unggulan Kawasan

Analisis pusat pasar (*Market Center Analysis*) yang dilakukan meliputi sembilan pasar yang terdapat di Kawasan Agropolitan Kabupaten Bantaeng (Kecamatan Uluere, Kecamatan Sinoa, Kecamatan Eremerasa dan Kecamatan Tompobulu). Kesembilan pasar tersebut adalah pasar Bonto Marannu dan pasar Bonto Daeng yang terdapat pada kecamatan Uluere Kabupaten Bantaeng, kemudian pasar Bonto Matene yang terdapat pada Kecamatan Sinoa Kabupaten Bantaeng, kemudian pasar Ulugalung, pasar Pabentengan, pasar Barua dan pasar Kampala yang terdapat pada kecamatan Eremerasa Kabupaten Bantaeng, dan yang terakhir adalah pasar Bonto-bontoa dan Pasar labbo yang terdapat Kecamatan Tompobulu kabupaten Bantaeng.

Survey analisis pasar ini dilakukan disetiap pasar yang berada pada wilayah penelitian kawasan agropolitan Kabupaten Bantaeng, dengan mengambil salah satu dari pasar yang berada disetiap kecamatan tersebut. Dan data yang diambil merupakan omset pendapatan perhari pada tiap pedagang yang berada dipasar, sampel yang diambil minimal 5 pedagang dari tiap pasar, kemudian dikalkulasikan dengan jumlah total pedagang yang menjual disuatu pasar tersebut.

Dari hasil sampel tersebut diperoleh nilai rata-rata omset perhari/total omset pada suatu pasar tersebut dan dapat dilihat pada tabel dibawah ini.

a. Survey Pasar/Omset Pendapatan

Survey Pasar dilakukan pada kawasan Agropolitan di Kabupaten Bantaeng mencakup 4 kecamatan dari total pasar yaitu 9 unit, untuk mengetahui total omset/pendapatan pada setiap pasar agropolitan yang berada di lokasi penelitian (Kecamatan Sinoa, Kecamatan Uluere, Kecamatan Eremerasa dan Kecamatan Tompobulu). Di antaranya Pasar Bonto Marannu dan pasar Bonto daeng yang terletak di Kecamatan Uluere, Pasar Bonto Matene terletak di Kecamatan Sinoa, pasar Ulugalung, Pasar Pabentengang, Pasar Barua dan Pasar Kampala terletak di Kecamatan Eremerasa serta Pasar Bonto-bontoa dan Pasar Labbo terletak di Kecamatan Tompobulu. Masing-masing pasar memiliki omset/pendapatan, komoditi serta jumlah pedagang yang berbeda-beda. Untuk lebih jelasnya dapat dilihat pada tabel berikut.

Tabel 16
Perkiraan Omset Harian Pasar Bonto Marannu Kecamatan Uluere
Tahun 2017

No	Jenis Dagangan	Jumlah Pedagang	Rata-rata Omset (Hari)	Total Omset (Hari)	Keterangan
1.	Sayur	36	400.000	14.400.000	Pertanian
2.	Daging/Ayam	5	850.000	4.250.000	Non Pertanian
3.	Tahu/Tempe	14	250.00	3.500.000	Pertanian
4.	Ikan	10	300.000	3.000.000	Pertanian
5.	Buah-buahan	19	430.000	8.170.000	Non Pertanian
6.	Pakaian	4	750.000	3.000.000	Non Pertanian
7.	Barang Campuran	7	950.000	6.650.000	Non Pertanian
8.	Kue	3	200.000	600.000	Non Pertanian
9.	Rempah-rempah	21	350.000	7.350.000	Pertanian
10.	Barang Sembakko	12	650.000	7.800.000	Non Pertanian
Total		131	5.130.000	58.720.000	

Sumber: Hasil Survey Lapangan dan Wawancara Tahun 2017

Dilihat dari jenis barang yang tersedia di Pasar Bonto Marannu dapat dikelompokkan menjadi dua macam berdasarkan sumber/asal barang tersebut, yaitu barang produksi lokal dan barang konsumsi produksi luar kawasan. Barang produksi lokal meliputi barang-barang/komoditas-komoditas yang berasal dari dalam Kawasan Agropolitan Kabupaten Bantaeng seperti dari Sinoa, Eremerasa, dan Tompobulu.

Adapun komoditas yang berasal dari dalam kawasan tersebut meliputi sayuran, daging/ayam, buah-buahan dan hasil bumi. Sementara barang konsumsi produksi luar kawasan merupakan barang-barang yang berasal dari luar kawasan agropolitan Kabupaten Bantaeng seperti dari Pasar Bantaeng (sebagian besar), Pajukukang, Gantarangeke dan luar kawasan lainnya. Produk-produk luar kawasan ini meliputi barang campuran, kue, ikan, plastik, dan pakaian.

Dari data omset rata-rata per hari yang didapat, aliran uang di Pasar Bonto Marannu, yakni sekitar Rp 58.720.000/hari. Dari total jumlah pedagang sebanyak 131 yang berada di pasar Bonto Marannu Kecamatan Uluere.

Untuk pasar Bonto Matene Kecamatan Sinoa dapat kita liat dari tabel dibawah ini.

Tabel 17
Perkiraan Omset Harian Pasar Bonto Matene Kecamatan Sinoa
Tahun 2017

No	Jenis Dagangan	Jumlah Pedagang	Rata-rata Omset (Hari)	Total Omset	Keterangan
1.	Sayur	38	350.000;	13.300.000;	Pertanian
2.	Buah-buahan	30	300.000;	9.000.000;	Pertanian
3.	Tahu/Tempe	15	150.000;	2.250.000;	Pertanian
4.	Rempah-rempah	22	200.000	4.400.000;	Non Pertanian
5.	Kopi	2	150.000	300.000;	Pertanian
6.	Barang Sembako	8	1.000.000	8.000.000;	Non Pertanian
7.	Barang Campuran	10	750.000	7.500.00;	Non Pertanian
8.	Ikan	9	250.000	2.250.000;	Non Pertanian
9.	Daging/Ayam	6	400.000	2.400.000;	Non Pertanian
10.	Retakan	4	350.000	1.400.000	Non Pertanian
11.	Plastik	4	100.000	400.000	Non Pertanian
12.	Makanan/Nasi	3	400.000	1.200.000	Non Pertanian
13.	Emas	2	3.000.000	6.000.000	Non Pertanian
Total		153	7.400.000	58.100.000	

Sumber: Hasil Survey Lapangan dan wawancara Tahun 2017

Dilihat dari jenis barang yang tersedia di Pasar Bonto Matene dapat dikelompokkan menjadi dua macam berdasarkan sumber/asal barang tersebut, yaitu barang produksi lokal dan barang konsumsi produksi luar kawasan. Barang produksi lokal meliputi barang-barang/komoditas-komoditas yang berasal dari dalam Kawasan Agropolitan Kabupaten Bantaeng seperti dari Uluere, Eremerasa, dan Tompobulu.

Adapun komoditas yang berasal dari dalam kawasan tersebut meliputi sayuran, daging/ayam, buah-buahan dan hasil bumi. Sementara barang konsumsi produksi luar kawasan merupakan barang-barang yang berasal dari luar kawasan agropolitan Kabupaten Bantaeng seperti dari Pasar Bantaeng (sebagian besar), Pajukukang, Gantarangkeke dan

luar kawasan lainnya. Produk-produk luar kawasan ini meliputi barang campuran, retakan, ikan, plastik, dan emas.

Dari data omset rata-rata per hari yang didapat, aliran uang di Pasar Bonto Matene sebesar, yakni Rp 58.100.000/hari untuk Dari total jumlah pedagang sebanyak 153 yang berada di pasar Bonto Matene Kecamatan Sinoa.

Untuk pasar Ulugalung Kecamatan eremerasa dapat kita liat dari tabel dibawah ini.

Tabel 18
Perkiraan Omset Harian Pasar Ulugalung Kecamatan Eremerasa
Tahun 2017

N0	Jenis Dagangan	Jumlah Pedagang	Rata-rata Omset/Hari (Rp)	Total Omset (Rp)	Keterangan
1.	Sayuraan	35	300.000	10.500.000	Pertanian
2.	Buah-buahan	20	250.000	5.000.000	Pertanian
3.	Tahu/Tempe	9	200.000	1.800.000	Pertanian
4.	Rempah-rempah	15	350.000	5.250.000	Pertanian
5.	Rumput laut	5	150.000	750.000	Pertanian
6.	Barang Sembako	8	700.000	5.600.000	Non Pertanian
7.	Barang Campuran	4	850.000	3.400.000	Non Pertanian
8.	Pakaian	2	650.000	1.300.000	Non Pertanian
9.	Daging/Ayam	4	350.000	1.400.000	Non Pertanian
10.	Retakan	2	300.000	600.000	Non Pertanian
11.	Plastik	3	100.000	300.000	Non Pertanian
12.	Makanan/Nasi	2	3000.000	600.000	Non Pertanian
13.	Emas	4	1.800.000	7.200.000	Non Pertanian
14.	Elektronik	5	850.000	4.250.000	Non Pertanian
15.	Mainan	1	150.000	150.000	Non Pertanian
Total		119	7.300.000	48.100.000	

Sumber: Hasil Survey Lapangan dan wawancara Tahun 2017

Dilihat dari jenis barang yang tersedia di Pasar Ulugalung dapat dikelompokkan menjadi dua macam berdasarkan sumber/asal barang tersebut, yaitu barang produksi lokal dan barang konsumsi produksi luar

kawasan. Barang produksi lokal meliputi barang-barang/komoditas-komoditas yang berasal dari dalam Kawasan Agropolitan Kabupaten Bantaeng seperti dari Sinoa, Uluere, dan Tompobulu.

Adapun komoditas yang berasal dari dalam kawasan tersebut meliputi sayuran, daging/ayam, buah-buahan dan hasil bumi. Sementara barang konsumsi produksi luar kawasan merupakan barang-barang yang berasal dari luar kawasan agropolitan Kabupaten Bantaeng seperti dari Pasar Bantaeng (sebagian besar), Pajukukang, Gantarangkeke dan luar kawasan lainnya. Produk-produk luar kawasan ini meliputi barang campuran, retakan, ikan, plastik, mainan, elektronik, dan kosmetik.

Dari data omset rata-rata per hari yang didapat, aliran uang di Pasar Ulugalung sebesar Rp 8.580.00/hari. Dan total omset mencapai Rp 75.170.00, dari total jumlah pedagang sebanyak 153 yang berada di pasar Ulugalung Kecamatan Eremerasa.

Untuk pasar Bonto-bontoa Kecamatan Tompobulu dapat kita liat dari tabel dibawah ini.

Tabel 19
Perkiraan Omset Harian Pasar Bonto-bontoa Kecamatan Tompobulu
Tahun 2017

No	Jenis Dagangan	Jumlah Pedagang	Rata-rata Omset/Hari (Rp)	Total Omset (Rp)	Keterangan
1.	Sayuraan	43	450.000	19.350.000	Pertanian
2.	Buah-buahan	31	300.00	9.300.000	Pertanian
3.	Tahu/Tempe	21	250.000	5.250.000	Pertanian
4.	Rempah-rempah	19	230.000	4.370.000	Pertanian
5.	Ikan Asin	3	400.000	1.200.000	Non Pertanian
6.	Barang Sembako	8	900.000	7.200.000	Non Pertanian

No	Jenis Dagangan	Jumlah Pedagang	Rata-rata Omset/Hari (Rp)	Total Omset (Rp)	Keterangan
7.	Barang Campuran	4	750.000	3.000.000	Non Pertanian
8.	Pakaian	2	750.000	1.500.000	Non Pertanian
9.	Daging/Ayam	9	700.000	6.300.000	Non Pertanian
10.	Retakan	3	550.000	1.650.000	Non Pertanian
11.	Plastik	2	150.000	300.000	Non Pertanian
12.	Makanan/Nasi	5	600.000	6.000.000	Non Pertanian
13.	Kosmetik	3	1.550.000	4.650.000	Non Pertanian
14.	Elektronik	1	800.000	800.000	Non Pertanian
15.	Mainan	2	350.000	700.000	Non Pertanian
16.	Tembakau	6	250.000	1.500.000	Pertanian
17.	Ikan	7	300.000	2.100.000	Non Pertanian
Total		169	8.580.000	75.170.000	

Sumber: Hasil Survey Lapangan dan wawancara Tahun 2017

Dilihat dari jenis barang yang tersedia di Pasar Bonto-bontoa Kecamatan Tompobulu dapat dikelompokkan menjadi dua macam berdasarkan sumber/asal barang tersebut, yaitu barang produksi lokal dan barang konsumsi produksi luar kawasan. Barang produksi lokal meliputi barang-barang/komoditas-komoditas yang berasal dari dalam Kawasan Agropolitan Kabupaten Bantaeng seperti dari Sinoa, Uluere, dan Eremerasa.

Adapun komoditas yang berasal dari dalam kawasan tersebut meliputi sayuran, daging/ayam, buah-buahan dan hasil bumi. Sementara barang konsumsi produksi luar kawasan merupakan barang-barang yang berasal dari luar kawasan agropolitan Kabupaten Bantaeng seperti dari Pasar Bantaeng (sebagian besar), Pajukukang, Gantarangeke dan luar kawasan lainnya. Produk-produk luar kawasan ini meliputi barang campuran, retakan, ikan, plastik, mainan, elektronik, dan kosmetik.

Dari data omset rata-rata per hari yang didapat, aliran uang di Pasar Ulugalung sebesar Rp 8.580.00/hari. Dan total omset mencapai Rp 75.170.00, dari total jumlah pedagang sebanyak 153 yang berada di pasar Bonto-bontoa Kecamatan Tompobulu.

b. Tingkat Pendapatan Pasar di Kawasan Agropolitan Kabupaten Bantaeng

Dari hasil analisis, dapat diperoleh hasil aliran tataniaga yang dimana pusat aliran tataniaga berkumpul pada satu titik yaitu di Kecamatan Tompobulu. Aliran tataniaga/hasil komoditi pada kecamatan uluere dan ere메라sa dibawa atau dikumpulkan di Kecamatan Tompobolu dan selanjutnya hasil komoditi dari 3 kecamatan tersebut dibawa ke kecamatan sinoa. Yang dimana kecamatan sinoa merupakan hirarki 1 pada kawasan agropolitan lokasi penelitian.

Tabel 20
Persentase Hasil Pendapatan/Omset Pasar Tahunn 2017

No	Kecamatan	Pendapatan	%
1.	Uluere	58.720.000	24,46
2.	Sinoa	58.100.000	24,20
3.	Ere메라sa	48.100.000	20,03
4.	Tompobulu	75.170.000	31,30

Sumber: Hasil Analisis Tahun 2007

Dari tabel diatas hasil omset pendapatan di kawasan Agropolitan kabupaten Bantaeng dapat kita liat tabel 20, bahwa Kecamatan Tompobulu merupakan tingkat pendapatan tertinggi di Kawasan

agropolitan Kabupaten Bantaeng yaitu sebesar 31,30% sedangkan untuk yang terendah yaitu di Kecamatan Eremerasa yaitu 20,05%.

c. Kajian Al-Quran Dengan Hasil Penelitian

Dalam ajaran Islam, segala sesuatu harus dilakukan secara rapi, benar, tertib, dan teratur. Proses-prosesnya harus diikuti dengan baik. Suatu pekerjaan tidak boleh dikerjakan dengan asal-asalan. Hal ini merupakan prinsip utama dalam ajaran Islam.

Pelayanan dalam perspektif Islam perlu untuk dikaitkan dalam penelitian ini sebagai pembeda dari pelayanan pada umumnya. Islam merupakan agama yang sempurna dan didalamnya ada pedoman yang digunakan manusia sebagai rujukan dalam menentukan segala tindakan.

1. Pelayanan dalam perspektif Islam

Allah swt menciptakan alam semesta dengan hak dan perencanaan yang matang dan juga disertai dengan tujuan yang jelas. Seperti firman Allah dalam QS Shaad/34:27

وَمَا خَلَقْنَا السَّمَاءَ وَالْأَرْضَ وَمَا بَيْنَهُمَا بَاطِلًا ۗ ذَٰلِكَ ظَنُّ الَّذِينَ

كَفَرُوا ۗ فَوَيْلٌ لِلَّذِينَ كَفَرُوا مِنَ النَّارِ

Terjemahnya:

“Dan kami tidak menciptakan langit dan bumi dan apa yang ada antara keduanya tanpa hikmah yang demikian itu adalah anggapan orang-orang kafir, Maka celakalah orang-orang kafir itu karena mereka akan masuk neraka”.

Makna batil pada ayat diatas adalah sia-sia tanpa tujuan dan perencanaan. Perencanaan sesungguhnya merupakan aturan dan kegunaan Allah. Segala sesuatu telah direncanakan, tidak ada sesuatu pun yang tidak direncanakan. Jika Allah saja telah menyusun perencanaan dalam segala sesuatu, maka manusia pun harus menyusun perencanaan yang matang sebelum melakukan pekerjaan. Islam memandang perencanaan sebagai suatu yang amat penting ketika sebelum melakukan tindakan. Hal ini karena Islam juga mengetahui bahwa kehidupan ini bersifat dinamis. Maka dari itu, kemampuan dalam perencanaan dan mengubah perencanaan diperlukan. Hal ini telah tercermin di dalam QS Al – Hasyr/59:18

يَا أَيُّهَا الَّذِينَ آمَنُوا اتَّقُوا اللَّهَ وَانْتِظِرُوا نَفْسَ مَا قَدَّمْتُمْ لِغَدٍ ۖ وَاتَّقُوا اللَّهَ ۚ

إِنَّ اللَّهَ خَبِيرٌ بِمَا تَعْمَلُونَ

Terjemahnya:

“Hai orang-orang yang beriman, bertakwalah kepada Allah dan hendaklah setiap diri memperhatikan apa yang telah diperbuatnya untuk hari esok (akhirat) dan bertakwalah kepada Allah, sesungguhnya Allah Maha mengetahui apa yang kamu kerjakan.”

Ayat tersebut menjelaskan bahwa manusia harus menjadi orang yang bertakwa. Selain itu diharuskan untuk memperhatikan setiap apa yang kita kerjakan atau yang diperbuat. Karena setiap apa yang dikerjakan akan memberikan dampak untuk hari esok yaitu di akhirat. Jika dikaitkan dengan pelayanan, ayat ini menunjukkan

bahwa seorang petugas, diharuskan untuk membuat suatu perencanaan yang baik agar apa yang dikerjakan bisa memberikan sebuah pelayanan yang baik dan maksimal.

2. Potensi dalam perspektif Islam

Potensi ekonomi daerah didefinisikan oleh Suparmoko sebagai kemampuan ekonomi yang ada di daerah yang mungkin dan layak dikembangkan sehingga akan terus berkembang menjadi sumber penghidupan rakyat setempat bahkan dapat mendorong perekonomian daerah secara keseluruhan untuk berkembang dengan sendirinya dan berkesinambungan.

Untuk keperluan ini bisa dipilih wilayah tertentu, misalnya meliputi potensi wilayah desa. Jadi, potensi desa mengandung arti kemampuan yang dimiliki desa yang memungkinkan untuk dikembangkan, kemampuan yang dimiliki suatu lingkungan tertentu misalnya desa yang mungkin untuk dikembangkan tetap selamanya menjadi “potensi” bila tidak diolah, atau didayagunakan menjadi suatu “realita” berwujud kemanfaatan kepada masyarakat. Karena itu potensi wilayah memerlukan upaya-upaya tertentu untuk membuatnya bermanfaat kepada masyarakat.

Merupakan kekuatan terbesar dalam pengolahan seluruh *resources* yang ada di muka bumi, karena pada dasarnya seluruh ciptaan Allah yang ada di muka bumi ini sengaja diciptakan oleh

Allah untuk kemaslahatan umat manusia Hal ini sangat jelas telah ditegaskan oleh Allah dalam QS surah Al-Jatsiyah/45:13

وَسَخَّرَ لَكُمْ مَا فِي السَّمَاوَاتِ وَمَا فِي الْأَرْضِ جَمِيعًا مِنْهُ ۗ إِنَّ فِي ذَلِكَ لَآيَاتٍ

لِقَوْمٍ يَتَفَكَّرُونَ

Terjemahnya:

“Dan Dia menundukkan untukmu apa yang ada di langit dan apa yang ada di bumi semuanya, (sebagai rahmat) daripada-Nya. Sesungguhnya pada yang demikian itu benar-benar terdapat tanda-tanda (kekuasaan Allah) bagi kaum yang berpikir”

Potensi wilayah harus mampu digali sesuai dengan kondisi yang ada di daerah tersebut, selain keadaan wilayah yang mendukung namun juga lingkungan sekitar harus diperhitungkan. Lingkungan perusahaan adalah keseluruhan hal-hal atau keadaan ekstern badan usaha atau industri yang mempengaruhi kegiatan-kegiatan organisasi. Ruang lingkup dari faktor lingkungan ini sangat luas karena meliputi semua aspek kehidupan sosial.

BAB V

PENUTUP

A. Kesimpulan

Berdasarkan pada analisis dan pembahasan mengenai struktur pusat-pusat pelayanan dan aliran tataniaga komoditas unggulan kawasan agropolitan Kabupaten Bantaeng adalah:

1. Perkembangan wilayah berdasarkan skalogram menghasilkan tiga hirarki tingkat perkembangan wilayah, yakni hirarki I dengan jumlah 6 desa, hirarki II dengan jumlah 2 desa, dan hirarki III dengan jumlah 23 desa. Hirarki I merupakan desa dengan tingkat perkembangan tinggi, yakni Desa Bonto Maccinni, Bonto Karaeng, Matene, Bulaeng, Majannang dan Bonto Tiro.
2. Berdasarkan hasil analisis LQ dan Shif share dapat disimpulkan bahwa aliran tata niaga di Kawasan Agropolitan kabupaten Bantaeng diperoleh bahwa potensi komoditi unggulan adalah wortel yang didukung dengan pola aliran tata niaga yang menempatkan Pasar Bonto-bontoa yang berada di Kecamatan Tompobulu sebagai pusat distribusi hasil pertanian. Sehingga dari empat wilayah di kawasan agropoitan kabupaten Bantaeng memiliki peran yang berbeda kaitannya dengan pola aliran tata niaga, yaitu kecamatan Uluere dan Kecamatan Eremerasa sebagai pengembangan lahan pertanian, kecamatan

tompobulu sebagai pusat distribusi pertanian, dan Kecamatan sinoa sebagai pusat pelayanan umum.

B. Saran

- Pengembangan secara fisik maupun fungsional pusat agribisnis di Kawasan agropolitan sebaiknya mengutamakan potensi Pasar yang terdapat di Kecamatan Sinoa sebagai pusat pasar pertanian di kawasan agropolitan saat ini. Pengembangan ini diperlukan untuk mengimbangi pertumbuhan volume produksi dan agribisnis produk pertanian unggulan di masa yang akan datang.
- Pusat aliran tata niaga menempatkan Kecamatan Tompobulu sebagai pusat distribusi hasil pertanian. Sehingga pemerintah daerah bersama masyarakat dapat membangun suatu tempat/sektor kawasan agropolitan dengan ditunjang berbagai fasilitas. Fasilitas pendukung untuk kemajuan kawasan agropolitan Kabupaten Bantaeng.