

**GEDUNG KONVENSI DI MAMMINASATA  
KABUPATEN GOWA SULAWESI SELATAN**



**ACUAN PERANCANGAN**

**Diajukan Untuk Memenuhi Syarat Dalam Rangka  
Menyelesaikan Studi Pada Program Sarjana Arsitektur  
Jurusan Teknik Arsitektur Fakultas Sains dan Teknologi  
Universitas Islam Negeri Alauddin Makassar**

**Oleh :**

**ABD RAHMAN  
60100109 002**

**PROGRAM SARJANA ARSITEKTUR  
JURUSAN TEKNIK ARSITEKTUR  
FAKULTAS SAINS DAN TEKNOLOGI  
UNIVERSITAS ISLAM NEGERI ALAUDDIN  
MAKASSAR  
2016**

## **PERNYATAAN**

Dengan ini saya menyatakan dan menjamin bahwa penulisan laporan perancangan ini dilakukan secara mandiri dan disusun tanpa menggunakan bantuan yang tidak dibenarkan, sebagaimana lazimnya pada penyusunan sebuah laporan perancangan. Semua kutipan, tulisan atau pemikiran orang lain yang digunakan di dalam penyusunan laporan perancangan, baik dari sumber yang dipublikasikan ataupun tidak termasuk dari buku, seperti artikel, jurnal, catatan kuliah, tugas mahasiswa, direfrensikan menurut kaidah akademik yang baku dan berlaku.

Gowa, Juli 2016

Penulis

**Abd. Rahman**

**NIM. 60100109002**



## KATA PENGANTAR



Syukur Alhamdulillah kami panjatkan kehadiran Allah SWT yang telah memberikan rahmat berupa waktu, kesehatan serta kesempatan sehingga penulisan acuan perancangan ini akhirnya dapat diselesaikan dengan baik.

Acuan perancangan ini disusun dengan maksud untuk memenuhi salah satu syarat guna memperoleh gelar Sarjana Teknik pada Jurusan Teknik Arsitektur Fakultas Sains dan Teknologi Universitas Islam Negeri Alauddin Makassar dengan judul:

### **“GEDUNG KONVENSI DI MAMMINASATA KABUPATEN GOWA SULAWESI SELATAN”**

Dalam penulisan acuan perancangan ini, kami menyadari bahwa masih terdapat banyak kekurangan. Sehubungan dengan itu maka kami mengharapkan saran dan kritikan yang membangun dari para pembaca, sehingga dapat digunakan sebagai bekal pada penulisan selanjutnya di waktu mendatang.

Dalam penyelesaian acuan perancangan ini tidak terlepas dari adanya bantuan dan kerja sama dari semua pihak baik secara langsung maupun tidak langsung. Mulai dari proses persiapan, pelaksanaan studi dan penelitian sampai pada penyelesaian acuan perancangan ini. Untuk itu, dengan segala ketulusan dan kerendahan hati perkenankanlah kami menghaturkan rasa terima kasih yang sebesar-besarnya kepada:

1. Kedua orang tuaku (**Rudding & Rasia**), yang senantiasa membimbing, menasehati, dan memberi dorongan moril serta do'a tulusnya.
2. Bapak **Prof. Dr. Musafir Pababbari, M.Si** selaku Rektor Kampus UIN Alauddin Makassar.
3. Bapak **Prof. Dr. H. Arifuddin, M.Ag** selaku Dekan Fakultas Sains dan Teknologi.
4. Ketua Jurusan Teknik Arsitektur Ibu **St. Aisyah Rahman, S.T., M.T** dan Ibu **Marwati, S.T., M.T** selaku Sekretaris Jurusan.

5. Bapak **Taufik Arfan, S.T., M.T** selaku dosen pembimbing I dan Ibu **Irma Rahayu, S.T., M.T** selaku dosen pembimbing II, yang senantiasa mengarahkan dan membimbing penulis dalam menyusun penulisan ini.
6. Ibu **Marwati, S.T.,M.T** selaku Pembimbing Akademik.
7. Bapak **Dr. Shuhufi Abdullah, M.Ag** selaku dosen penguji I, Ibu **Dr. Wasilah, S.T.,M.T** selaku dosen penguji II, Ibu **St. Aisyah Rahman, S.T.,M.T** selaku dosen penguji III, yang senantiasa mengarahkan dan membimbing penulis dalam menyusun penulisan ini.
8. Bapak-bapak dan ibu-ibu dosen dan segenap karyawan Jurusan Teknik Arsitektur Universitas Islam Negeri Alauddin Makassar.
9. Terima kasih kepada seluruh keluargaku yang selalu membantu mulai dari awal kuliah sampai saat ini yang tidak bisa disebutkan namanya satu per satu.
10. Terima kasih kepada saudara-saudariku di Jurusan Teknik Arsitektur, angkatan 04, 05, Archade (06), Basement (07), Podium (08), Corridor (09), Atrium (10), Core (11), Compartment (12), Cantilever (13) dan Facade (14).

Akhirnya dengan segala kerendahan hati, penulis berharap semoga skripsi ini dapat bermanfaat bagi diri penulis sendiri maupun bagi pembaca.

Makassar, September 2016

**Penulis**

**Abd Rahman**

**60100109002**

## DAFTAR ISI

<b>KATA PENGANTAR</b> .....	
<b>DAFTAR ISI</b> .....	
<b>DAFTAR LAMPIRAN</b> .....	
<b>DAFTAR GAMBAR</b> .....	
<b>DAFTAR TABEL</b> .....	
<b>BAB I PENDAHULUAN</b> .....	1
A. Latar Belakang .....	1
B. Rumusan Masalah .....	6
C. Tujuan dan Sasaran Pembahasan .....	6
D. Lingkup dan Batasan Pembahasan .....	6
E. Metode Pembahasan.....	7
F. Sistematika Pembahasan .....	7
<b>BAB II TINJAUAN PUSTAKA</b> .....	9
A. Pengertian Judul .....	9
B. Fungsi dan Tujuan Aktivitas Konvensi.....	10
C. Pengguna Bangunan.....	10
D. Program Kegiatan.....	11
E. Jenis-Jenis Konvensi .....	14
F. Manfaat Penyelenggaraan Konvensi .....	16
G. Fasilitas Konvensi .....	17
H. Pendekatan Tema Desain .....	21
I. Studi Preseden .....	26
J. Resume Studi Preseden .....	43
K. Kesimpulan Studi Preseden.....	48
<b>BAB III TINJAUAN KHUSUS</b> .....	50
A. Tinjauan Makro .....	50
B. Tinjauan Mikro.....	59
C. Bentuk .....	70
D. Pendekatan Struktur .....	72
E. Pendekatan Material .....	74

F. Pendekatan Utilitas.....	77
G. Pendekatan Tata Ruang Luar .....	83
H. Pelaku, Kegiatan dan Prediksi Kebutuhan Ruang.....	92
I. Ruang .....	93
<b>BAB IV PENDEKATAN DESAIN.....</b>	<b>101</b>
A. Tapak.....	101
B. Bentuk .....	102
C. Material dan Struktur .....	103
D. <i>Output</i> .....	104
<b>BAB V TRANSFORMASI KONSEP.....</b>	<b>106</b>
A. Konsep Desain Tapak.....	106
B. Desain Bentuk .....	107
C. Material dan Struktur .....	107
D. Pendekatan Konsep Arsitektur .....	109
<b>BAB VI PRODUK DESAIN.....</b>	<b>110</b>
A. Tapak.....	111
B. Bentuk .....	113
C. Maket.....	116
D. Banner .....	117

#### **DAFTAR PUSTAKA**

#### **LAMPIRAN**

## DAFTAR ISTILAH

<b>Aksesibilitas</b>	segala sesuatu yang mudah dicapai dan digunakan atau dimanfaatkan.
<b>Area</b>	wilayah geografis yg digunakan untuk keperluan khusus
<b>Alternative</b>	pilihan di antara dua atau beberapa kemungkinan
<b>Aktivitas</b>	keaktifan; kegiatan
<b>Aktif</b>	giat bekerja, bereaksi
<b>Efisien</b>	berdaya guna; bertepatan guna, tidak membuang-buang waktu, tenaga, biaya
<b>Efektif</b>	dapat membawa hasil; berhasil guna (tt usaha, tindakan)
<b>Energi</b>	kemampuan melakukan usaha
<b>Fasilitas</b>	sarana untuk melancarkan pelaksanaan fungsi / kemudahan, semua atau sebagian dari kelengkapan prasarana dan sarana pada bangunan gedung dan lingkungannya agar dapat diakses dan dimanfaatkan oleh semua orang termasuk penyandang cacat dan lansia
<b>Faktor</b>	hal yang ikut menyebabkan
<b>Fungsi</b>	kegunaan suatu hal
<b>Fluktuasi</b>	ketidaktetapan, keadaan naik-turun.
<b>Klasifikasi</b>	penyusunan bersistem dalam kelompok atau golongan menurut kaidah atau standar yg ditetapkan
<b>Kategori</b>	bagian dari sistem klasifikasi (golongan, jenis pangkat, dsb);
<b>Konsep</b>	proses, atau apa pun yg ada di luar bahasa, yg digunakan oleh akal budi untuk memahami hal-hal lain
<b>Kawasan</b>	daerah tertentu yg mempunyai ciri tertentu, spt tempat tinggal, pertokoan, industri, dsb
<b>Lokasi</b>	tempat
<b>Lingkungan</b>	lingkungan adalah area sekitar bangunan gedung atau kelompok bangunan gedung yang dapat diakses dan digunakan oleh semua orang termasuk penyandang cacat dan lansia.
<b>Khusus</b>	khas; istimewa; tidak umum
<b>Ottv</b>	<i>overall thermal transfer value</i>
<b>Prasarana</b>	segala sesuatu yg merupakan penunjang utama terselenggaranya suatu proses /usaha, pembangunan, dsb): jalan dan angkutan merupakan prasarana
<b>Populasi</b>	sekelompok orang, benda, atau hal yg menjadi sumber pengambilan sampel; suatu kumpulan yg memenuhi syarat tertentu yg berkaitan dng masalah penelitian



<b>Penunjang</b>	penyokong, sarana) yg akan memperlancar
<b>Pendukung</b>	dapat membantu, menyokong
<b>Penerapan</b>	proses, cara, perbuatan menerapkan
<b>Pendekatan</b>	proses, cara, perbuatan mendekati
<b>Pasif</b>	tidak aktif
<b>Servis</b>	pelayanan,
<b>Sistem</b>	perangkat unsur yg secara teratur saling berkaitan sehingga membentuk suatu totalitas
<b>Sirkulasi</b>	peredaran
<b>Standar</b>	ukuran tertentu yg dipakai sbg patokan
<b>Sarana</b>	segala sesuatu yg dapat dipakai sbg alat dl mencapai maksud atau tujuan; alat; media: masjid merupakan salah satu sarana
<b>Tapak /Site</b>	area yang menjadi objek pengamatan di dalam suatu perencanaan lansekap dan merupakan kawasan pekerjaan yang diuraikan dalam kontrak (departemen pu).
<b>Umum</b>	mengenai seluruhnya atau semuanya; secara menyeluruh, tidak menyangkut yg khusus
<b>Utama</b>	terbaik, terpenting, pokok,
<b>Variabel</b>	faktor atau unsur yg ikut menentukan perubahan
<b>Wilayah</b>	daerah (kekuasaan, pemerintahan, pengawasan, dsb); lingkungan daerah (provinsi, kabupaten, kecamatan)
<b>Zona</b>	daerah dengan pembatasan khusus

## DAFTAR LAMPIRAN

Lampiran I Tabel Jumlah <i>Meeting</i> per Negara di Dunia tahun 2001 – 2010.....	
Lampiran II Peta rencana struktur ruang Kabupaten Gowa.....	
Lampiran III Tabel Curah Hujan Kabupaten Gowa.....	
Lampiran IV Tabel III.1 Jumlah kebutuhan kloset, bak cuci tangan dan urinoir untuk pengunjung .....	
Lampiran IV Tabel III.2 Jumlah kebutuhan kloset, bak cuci tangan dan urinoir untuk karyawan.....	
Lampiran V Gambar Standar Dimensi Lebar Jalan dengan Pohon .....	
Lampiran V Gambar Standar Dimensi Parkir untuk Bus dan Truk.....	
Lampiran V Gambar Standar Dimensi Lebar Parkir untuk Mobil.....	
Lampiran VI Gambar Parkir Sepeda Beratap .....	
Lampiran VI Gambar Parkir Sepeda Tidak Beratap .....	
Lampiran VI Gambar Dimensi Kendaraan Motor .....	
Lampiran VII Gambar Standar Fasilitas <i>Ramp for Disabled</i> .....	
Lampiran VII Gambar Standar Kursi Roda dan Sirkulasi Penyandang Cacat.....	
Lampiran VII Gambar Standar Ruang Gerak Pengguna Alat Bantu .....	
Lampiran VIII Gambar Elevator <i>for Disabled</i> .....	
Lampiran VIII Gambar Dimensi Lebar Pejalan Kaki .....	
Lampiran VIII Gambar Dimensi Bangku Taman .....	
Lampiran IX Gambar Standar Boks Persampahan .....	
Lampiran IX Gambar Profil Saluran Permukaan.....	

## DAFTAR GAMBAR

Gambar II.1 Denah San Diego Convention Center.....	26
Gambar II.2 Birdview San Diego Convention Center .....	26
Gambar II.3 View San Diego Convention Bay.....	27
Gambar II.4 Ruang Pameran San Diego Convention Center.....	27
Gambar II.5 Exterior San Diego Convention Center .....	29
Gambar II.6 Public Space San Diego Convention Center .....	29
Gambar II.7 Roof Plan Tokyo Internasional Forum .....	30
Gambar II.8 Denah Tokyo Internasional Forum.....	31
Gambar II.9 Fasilitas Tokyo Internasional Forum .....	31
Gambar II.10 Tampak Tokyo International Forum.....	32
Gambar II.11 Auditorium Tokyo International Forum .....	33
Gambar II.12 Glass Hall .....	34
Gambar II.13 Block Cluster .....	35
Gambar II.14 Ground Floor KLCC.....	36
Gambar II.15 Floor Plan Level 1 KLCC.....	36
Gambar II.16 Floor Plan Level 2 & 3 KLCC.....	37
Gambar II.17 Floor Plan Level 4 KLCC.....	37
Gambar II.18 Birdview KLCC.....	38
Gambar II.19 Grand Ballroom Kuala Lumpur Conevention Center.....	38
Gambar II.20 Perletakan Meja Grand Ballroom Kuala Lumpur Conevention Center .....	39
Gambar II.21 Plenary Theatre Kuala Lumpur Conevention Center .....	39
Gambar II.22 Denah Jakarta Convention Center .....	40
Gambar II.23 Plenary Hall Jakarta Convention Center .....	41
Gambar II.24 Layout Ruang Pameran Jakarta Convention Center .....	42
Gambar III.1 Peta Kawasan Metropolitan Mamminasata.....	50
Gambar III.2 Alternatif Pemilihan Lokasi .....	59
Gambar III.3 Lokasi Terpilih .....	60
Gambar III.4 <i>Existing Condition</i> Tapak Pertama.....	61
Gambar III.5 <i>Existing Condition</i> Tapak Kedua .....	62

Gambar III.6 Lingkungan Sekitar Tapak .....	63
Gambar III.7 Analisis kebisingan .....	65
Gambar III.8 Analisis Orientasi Matahari dan Arah Mata Angin.....	65
Gambar III.9 Analisis <i>View</i> .....	67
Gambar III.10 Analisis Utilitas .....	68
Gambar III.11 Analisis Sirkulasi.....	69
Gambar III.12 Bentuk Dasar .....	70
Gambar III.13 Teknik Transformasi Bentuk dengan Mengubah Dimensi Bentuk	71
Gambar III.14 Teknik Transformasi Bentuk dengan <i>Subtract</i> / Pengurangan.....	71
Gambar III.15 Teknik Transformasi Bentuk dengan Penambahan Bentuk lain ...	71
Gambar III.16 Keberagaman.....	72
Gambar III.17 Penunjuk Arah.....	72
Gambar III.18 Pondasi .....	73
Gambar III.19 Sistem Lantai.....	73
Gambar III.20 Gambar Roof Garden .....	74
Gambar III.21 <i>Aluminium Composite Panel</i> .....	75
Gambar III.22 Granit.....	77
Gambar III.23 Skema Sistem Jaringan Air Bersih.....	77
Gambar III.24 Skema Sistem Jaringan Air Kotor.....	78
Gambar III.25 Skema Sistem Pembuangan Sampah .....	80
Gambar III.26 Skema Sistem CCTV .....	80
Gambar III.27 Sistem Pengolahan Air Hujan .....	83
Gambar III.28 Kiara Payung .....	85
Gambar III.29 Lantana Juntai .....	86
Gambar III.30 Rumput Manila.....	86
Gambar III.31 Beringin Putih .....	86
Gambar III.32 Jalan.....	87
Gambar III.33 Pedestrian .....	89
Gambar III.34 Bangku Taman .....	90
Gambar III.35 Tempat Sampah.....	91
Gambar III.36 Saluran Drainase .....	92
Gambar IV.1 Eksisting Tapak.....	101

Gambar IV.2 Alternatif Tapak 1 .....	102
Gambar IV.3 Alternatif Tapak 2 .....	102
Gambar IV.4 Alternatif Tapak 3 .....	103
Gambar IV.5 Rencana Material dan Struktur .....	103
Gambar IV.6 Desain <i>Layout</i> Tapak 1 .....	104
Gambar IV.7 Desain <i>Layout</i> Tapak 2 .....	104
Gambar IV.8 Desain <i>Layout</i> Tapak 3 .....	105
Gambar V.1 Konsep Tapak.....	106
Gambar V.2 Konsep Bentuk .....	107
Gambar V.3 Material dan Struktur Gedung Pameran.....	108
Gambar V.4 Material dan Struktur Gedung Auditorium .....	108
Gambar V.5 Pendekatan Konsep Arsitektur .....	109
Gambar VI.1 Tapak.....	110
Gambar VI.2 Ruang Terbuka Hijau .....	111
Gambar VI.3 Gedung Pameran & Rapat.....	112
Gambar VI.4 Perspektif Gedung Pameran & Rapat .....	113
Gambar VI.5 Gedung Auditorium .....	113
Gambar VI.6 Perspektif .....	114
Gambar VI.7 Maket .....	115
Gambar VI.8 Banner .....	116

## DAFTAR TABEL

Tabel I.1 Presentase Jenis Tempat Pertemuan .....	3
Tabel II.1 Hasil Studi Preseden dan Penerapan ke Desain .....	43
Tabel III.1 Jumlah Pertemuan .....	93
Tabel III.2 Perkembangan Kunjungan Wisatawan .....	93
Tabel III.3 Kebutuhan Ruang .....	93
Tabel III.4 Kelompok Ruang Konvensi .....	95
Tabel III.5 Kelompok Ruang Pendukung .....	96
Tabel III.6 Kelompok Ruang Pengelola.....	97
Tabel III.7 Kelompok Ruang <i>Service</i> .....	98
Tabel III.8 Area Parkir .....	99
Tabel V.1 Kelompok Ruang Konvensi Yang Terealisasi .....	106
Tabel V.2 Kelompok Ruang Pendukung Yang Terealisasi .....	107
Tabel V.3 Area Parkir Yang Terealisasi.....	107

# BAB I PENDAHULUAN

## A. Latar Belakang

Bisnis pariwisata memberikan kecerahan bagi pergerakan roda ekonomi nasional. *Multiplier effect* dari bisnis ini secara signifikan memberikan gairah investasi yang cukup menjanjikan. Investasi pada bisnis penyedia jasa diantaranya, traveling, bisnis perhotelan, souvenir, panti pijat, transportasi darat, laut dan udara, sampai dunia perbankan pun turut terimbas bisnis pariwisata ini. Dampak lain dari maraknya industri pariwisata ini adalah terserapnya tenaga kerja lokal, baik *skilled labor* maupun *unskilled labor*. Bisnis pariwisata cukup memberikan angin segar bagi ekonomi nasional, terlebih pengeluaran pemerintah sangat tergantung pada penyediaan devisa melalui pajak dalam negeri. Dapat diprediksi dampak yang ditimbulkan bilamana sektor riil, termasuk bisnis pariwisata ini lumpuh, bahwa sebagian besar roda ekonomi nasional pun terkena dampaknya. (<http://komitmenku.wordpress.com>, diakses 14 Mei 2015).

Berbagai program pemerintah untuk meningkatkan kinerja kepariwisataan Indonesia sebagai sektor andalan pembangunan nasional terus dilakukan, antara lain dengan menyelenggarakan program Visit Indonesia Year yang terakhir ini dilaksanakan pada tahun 2009 dengan tema “Marine & MICE”. Penyelenggaraan MICE diharapkan dapat meningkatkan jumlah kunjungan wisatawan nusantara, domestik dan mancanegara ke Indonesia untuk mengejar target jumlah kunjungan yang telah ditetapkan. Dalam rangka mendukung program tersebut, Kementerian Kebudayaan dan Pariwisata telah menetapkan 13 destinasi MICE (*meeting, incentive, convention, and exhibition*) unggulan, yaitu Jakarta, Yogyakarta, Surabaya, Bali, Balikpapan, Medan, Batam-Bintan, Padang-Bukittinggi, Makassar, Manado, Palembang, Mataram, dan Bandung. (<http://www.budpar.go.id>, diakses 14 Mei 2015).

Industri MICE merupakan salah satu indikator perkembangan ekonomi suatu negara di mana pada tiap penyelenggaraan sebuah *event* baik

yang bertaraf nasional maupun bertaraf internasional memerlukan dukungan perangkat keras berupa infrastruktur fisik, dan perangkat lunak yang meliputi dukungan sumber daya manusia yang ahli yang memiliki mentalitas pelayanan kelas utama. Agar Indonesia dapat lebih diperhitungkan oleh pasar wisata MICE maka dukungan infrastruktur seperti akses udara, jalan atau rel kereta api, *convention center* serta sarana akomodasi yang berkualitas sangatlah penting. Selain dukungan infrastruktur yang memadai faktor-faktor lain yang perlu diperhatikan karena dapat meningkatkan nilai tambah suatu destinasi adalah keatraktifan destinasi itu sendiri, adanya jaringan pemasaran yang baik serta terdapat professional conference organizer (PCO) nasional/lokal yang ahli dan berkualitas (Andiani Dini Nyoman, 2001:15).

Dalam kurun waktu 2001 – 2010 tersebut Indonesia telah mengalami pertumbuhan jumlah pertemuan (*meeting*) sebesar 10,57%, yaitu dari 24 *meeting* pada tahun 2001 menjadi 64 *meeting* pada tahun 2010. Dari tabel tersebut juga terlihat bawah trend pertumbuhan *meeting* di negara-negara yang sedang berkembang seperti Indonesia mengalami pertumbuhan yang signifikan jika dibandingkan dengan negara-negara yang sudah berkembang seperti Amerika Serikat (Lampiran I). (DitjenPen, 2011:8).

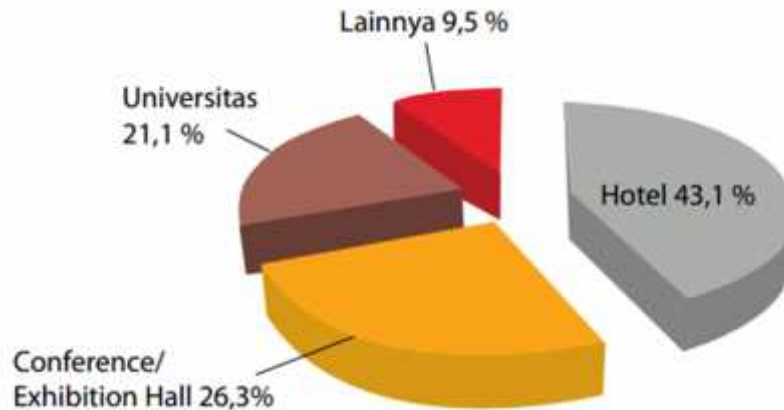
Selama tahun 2013-2014 jumlah peserta yang mengikuti pertemuan di Indonesia berada di urutan ke-39 dengan jumlah mencapai 40.793 orang. Masih lebih kecil jika dibandingkan dengan negara tetangga seperti Malaysia, Singapura dan Thailand. Sedangkan bulan-bulan favorit penyelenggaraan kegiatan pertemuan adalah pertengahan tahun seperti bulan Mei dan Juni serta bulan September dan Oktober.(<http://iccardworld.com>, diakses 11 September 2015)

Tempat penyelenggaraan pertemuan pada umumnya masih di dominasi di hotel yang mencapai 43%, sedangkan di *conference hall* mencapai 26%. Sedangkan dari subjek pertemuan, didominasi oleh ilmu medis, teknologi dan ilmu pengetahuan. Rata-rata jumlah uang yang dikeluarkan peserta untuk biaya pertemuan US\$ 736. (<http://iccardworld.com>, diakses 11 September 2015)



Tabel I.1 Presentase Jenis Tempat Pertemuan

Tempat	Jumlah Pertemuan
Hotel	2236
Conference/Exhibition Centre	1367
Universitas	1098
Lainnya	491



Sumber : ICCA *Statistics Report*, 2014

Perkembangan kegiatan konvensi merupakan bagian dari industri pariwisata MICE (Meeting, Incentive, Conference, Exhibition) masa kini telah memberikan "warna dalam kegiatan bisnis industri pariwisata dunia", kegiatan konvensi memberikan beragam kontribusi terhadap kegiatan pariwisata, yang sangat menonjol adalah identik dengan pemberian pelayan/services. MICE dan bisnis pariwisata merupakan bisnis dengan *high-quality* dan *high-income*, yang memberikan kontribusi tinggi secara ekonomi terlebih bagi negara berkembang karena dalam pelaksanaannya banyak sekali menggunakan fasilitas pariwisata.

Kegiatan konvensi merupakan jalan untuk melakukan musyawarah. Dimana dalam Islam musyawarah sangat dianjurkan kepada umat muslim untuk menyelesaikan masalah, hal ini dijelaskan dalam Q.S Ali-Imran (3):159 :

فِيمَا رَحْمَةٍ مِّنَ اللَّهِ لِنْتَ لَهُمْ ۗ وَلَوْ كُنْتَ فَظًّا غَلِيظَ الْقَلْبِ لَانفَضُّوا مِنْ حَوْلِكَ  
 فَاعْفُ عَنْهُمْ وَاسْتَغْفِرْ لَهُمْ وَشَاوِرْهُمْ فِي الْأَمْرِ ۗ فَإِذَا عَزَمْتَ فَتَوَكَّلْ عَلَى اللَّهِ ۗ  
 إِنَّ اللَّهَ يُحِبُّ الْمُتَوَكِّلِينَ ﴿١٥٩﴾

Terjemahnya :

(159)“Maka disebabkan rahmat dari Allah-lah kamu berlaku lemah lembut terhadap mereka. Sekiranya kamu bersikap keras lagi berhati kasar, tentulah mereka menjauhkan diri dari sekelilingmu. karena itu ma'afkanlah mereka, mohonkanlah ampun bagi mereka, dan bermusyawaratlah dengan mereka dalam urusan itu. kemudian apabila kamu telah membulatkan tekad, Maka bertawakkallah kepada Allah. Sesungguhnya Allah menyukai orang-orang yang bertawakkal kepada-Nya.”(Departemen Agama RI 2007:160)

Dan juga dijelaskan dalam sabda Rasulullah SAW : Abu Hurairah mengatakan “Aku belum pernah melihat seseorang banyak melakukan musyawarah selain Nabi SAW. Nabi sendiri pernah bersabda “Hendaklah kamu selesaikan segala urusan kamu dengan musyawarah.” Dari ayat dan hadis tersebut menunjukkan bahwa musyawarah merupakan salah satu karakteristik penting yang khas bagi umat Islam, selain iman kepada Allah, mendirikan shalat, saling menolong dalam masalah ekonomi. Oleh karena itu Allah memuji orang yang melaksanakannya. Musyawarah merupakan salah satu ibadah terpenting. Oleh sebab itu, yang mengingkari atau mengabaikan musyawarah dapat dianggap sebagai masyarakat yang cacat dalam komitmen terhadap salah satu bentuk ibadah. Dari ayat tersebut di atas dapat diketahui, bahwa sebelum masa hijrah, kaum muslimin sudah mengenal musyawarah. Sebagaimana yang disebutkan dalam Al-Qur’an. (Shihab, 2004 : 38). Sehingga perlu merencanakan dan merancang Gedung Konvensi sebagai wadah/fasilitas untuk mempermudah dalam melaksanakan musyawarah.

Musyawarah dilaksanakan secara bersama-sama mendiskusikan dan menyimpulkan topik-topik spesifik yang dibahas dalam pertemuan untuk kepentingan bersama. Di era modern seperti sekarang ini musyawarah juga dapat juga diartikan sebagai konvensi, kegiatan konvensi saat ini pun tidak hanya sebatas melaksanakan kegiatan konvensi tetapi juga dirangkaikan dengan rekreasi atau biasa disebut wisata konvensi.

Arsitektur terus berkembang seiring dengan perkembangan masyarakat dan budaya, sudah banyak inovasi-inovasi bangunan yang dilakukan, baik dalam hal material, cara membangun, maupun bentuk dari bangunan itu sendiri. Namun sayangnya banyak dari bangunan tersebut yang

dibuat tanpa memperhatikan aspek lingkungan untuk jangka panjang, sehingga timbul masalah baru yang membawa dampak negatif kepada lingkungan. Hal tersebut diperparah dengan kondisi iklim yang semakin memburuk dan dampaknya sudah sebagian dapat kita rasakan saat ini. (Sanga, Nawa, 2010 : 1)

Menurut *Intergovernmental Panel on Climate Change* (IPCC) suhu rata-rata global pada permukaan Bumi telah meningkat  $0.74 \pm 0.18$  °C ( $1.33 \pm 0.32$  °F) dan model iklim yang dijadikan acuan oleh proyek IPCC menunjukkan suhu permukaan global akan meningkat 1.1 hingga 6.4 °C (2.0 hingga 11.5 °F) antara tahun 1990 dan 2100. selama seratus tahun terakhir. IPCC menyimpulkan bahwa, "sebagian besar peningkatan suhu rata-rata global sejak pertengahan abad ke-20 kemungkinan besar disebabkan oleh meningkatnya konsentrasi gas-gas rumah kaca akibat aktivitas manusia" melalui efek rumah kaca. Kesimpulan dasar ini telah dikemukakan oleh setidaknya 30 badan ilmiah dan akademik, termasuk semua akademi sains nasional dari negara-negara G8. ([www.bersosial.com](http://www.bersosial.com), diakses 19 September 2015). Sehingga untuk mengatasi hal tersebut arsitektur berkelanjutan (*sustainable architecture*) lahir sebagai salah satu aksi yang harus dilakukan untuk meminimalisasi pemanasan global.

Kabupaten Gowa merupakan salah satu kabupaten yang masuk dalam kawasan Kota Metropolitan Mamminasata, yang mencakup 11 (sebelas) wilayah kecamatan, meliputi Kecamatan Somba Opu, Kecamatan Bontomarannu, Kecamatan Pallangga, Kecamatan Bajeng, Kecamatan Bajeng Barat, Kecamatan Barombong, Kecamatan Manuju, Kecamatan Pattallassang, Kecamatan Parangloe, Kecamatan Bontonompo, dan Kecamatan Bontonompo Selatan. Karena masuk dalam kawasan tersebut sudah tentu dilengkapi dengan sarana dan prasarana yang memadai yaitu jalan bypass mamminasata, jalur kereta api dan jalan angkutan umum. (Aglomerasi Mamminasata, 2013 : V-3)

Dilihat dari potensi pengembangannya ke depan, Kabupaten Gowa memiliki prospek pembangunan dan komersial yang sangat potensial untuk pembangunan pusat pertemuan di Sulawesi Selatan. Untuk memwadhahi kegiatan tersebut perlu adanya gedung konvensi yang berkonsep berkelanjutan (*sustainable*) yang memadai dan dikelola secara profesional.

## **B. Rumusan Masalah**

1. Bagaimana merencanakan dan merancang suatu wadah yang dapat mengakomodasi kegiatan konvensi baik nasional maupun internasional.
2. Bagaimana mendesain Gedung Konvensi yang sesuai dengan konsep arsitektur berkelanjutan.

## **C. Tujuan dan Sasaran Pembahasan**

### 1. Tujuan Pembahasan

Adapun tujuan pada pembahasan ini adalah menyusun suatu konsep perancangan melalui studi literatur, survey dan studi preseden dalam merencanakan dan merancang Gedung Konvensi di Mamminasata Kabupaten Gowa-Sulawesi Selatan.

### 2. Sasaran Pembahasan

Adapun sasaran pembahasannya adalah mentransformasikan konsep perancangan ke dalam desain Gedung Konvensi di Mamminasatan Kabupaten Gowa-Sulawesi Selatan. Secara spesifik objek pembahasannya yaitu meninjau hal-hal yang spesifik dari Gedung Konvensi di Mamminasata Kabupaten Gowa yang merupakan syarat-syarat perencanaan yang meliputi:

- a. Lokasi dan site
- b. Material dan struktur
- c. Sirkulasi dan lingkungan
- d. Penampilan bangunan
- e. Penataan ruang luar

## **D. Lingkup dan Batasan Pembahasan**

### 1. Lingkup Pembahasan

Pembahasan meliputi aspek-aspek arsitektural dalam perencanaan dan perancangan suatu Gedung Konvensi di Mamminasata Kabupaten Gowa-Sulawesi Selatan.

## 2. Batasan Pembahasan

Pembahasan dibatasi pada masalah-masalah perencanaan desain fisik bangunan yang berkaitan dengan arsitektur berkelanjutan yaitu, bentuk, pencahayaan, penghawaan dan penataan ruang luar Gedung Konvensi di Mamminasata Kabupaten Gowa-Sulawesi Selatan.

## E. Metode Pembahasan

Metode pembahasan dilakukan dengan metode deskriptif, yaitu menguraikan, menjabarkan, dan menjelaskan tentang faktor-faktor yang dibutuhkan dalam perencanaan dan faktor yang menentukan desain. Berdasarkan hal tersebut, akan diadakan pengumpulan data yang diperlukan kemudian dijabarkan dalam bentuk tabel, gambar, desain gambar dan maket serta dianalisa untuk menghasilkan kesimpulan, batasan dan anggapan yang akan digunakan sebagai dasar dari perencanaan dan perancangan Gedung Konvensi di Mamminasatan Kabupaten Gowa-Sulawesi Selatan.

Data yang diperoleh berasal dari data sekunder, yaitu studi literatur melalui buku, makalah, referensi, standar, internet dan sumber-sumber tertulis yang berhubungan dengan perencanaan dan perancangan Gedung Konvensi di Mamminasatan Kabupaten Gowa-Sulawesi Selatan.

## F. Sistematika Pembahasan

<b>Bab I Pendahuluan</b>	Memberikan gambaran umum tentang latar belakang, rumusan masalah, tujuan dan sasaran pembahasan, lingkup dan batasan pembahasan, metode pembahasan serta sistematika pembahasan
<b>Bab II Tinjauan Pustaka</b>	Membahas tentang studi literatur yang bersangkutan dengan judul dan menganalisa kasus studi sehingga memberikan rancangan sesuai dengan tema
<b>Bab III Tinjauan Khusus</b>	Membahas mengenai pendekatan fisik makro (pendekatan penentuan lokasi, site

dan pengolahan tapak) serta pendekatan fisik mikro (identifikasi kegiatan dan tata ruang, pendekatan kebutuhan ruang, besaran ruang serta perlengkapan bangunan.

**Bab IV Pendekatan Desain**

Membahas tentang gagasan desain

**Bab V Transformasi Konsep**

Membahas konsepsi yang diterapkan pada desain.

**Bab VI Hasil Desain**

Membahas produk desain.

## **BAB II**

### **TINJAUAN PUSTAKA**

#### **A. Pengertian Judul**

1. Gedung adalah bangunan, tembok dan sebagainya yang berukuran besar sebagai tempat kegiatan, seperti perkantoran, pertemuan, perniagaan, pertunjukan, olahraga, dan sebagainya. (<http://kbbi.web.id/gedung>, diakses 11 September 2015)
2. Pengertian bangunan dalam arti gedung menurut PP no 36 tahun 2005 tentang Peraturan Pelaksanaan Undang Undang No 28 Tahun 2002 Tentang Bangunan Gedung adalah adalah wujud fisik hasil pekerjaan konstruksi yang menyatu dengan tempat kedudukannya, sebagian atau seluruhnya berada di atas dan/atau di dalam tanah dan/atau air, yang berfungsi sebagai tempat manusia melakukan kegiatannya, baik untuk hunian atau tempat tinggal, kegiatan keagamaan, kegiatan usaha, kegiatan sosial, budaya, maupun kegiatan khusus.
3. Kata "Convention" atau konvensi adalah : Pertemuan sekelompok orang untuk suatu tujuan yang sama atau untuk bertukar pikiran, pendapat dan informasi tentang suatu hal yang menjadi perhatian bersama. Istilah *Convention* digunakan secara luas untuk menggambarkan suatu bentuk pertemuan tradisional atau pertemuan seluruh anggota kelompok. (Fred Lawson, dalam Muh. Fahrul Rizal, 2010 : 12)
4. Konvensi adalah suatu kegiatan berupa pertemuan antara sekelompok orang (negarawan, usahawan, cendekiawan dan sebagainya) untuk membahas masalah-masalah yang berkaitan dengan kepentingan bersama atau bertukar informasi tentang hal-hal baru yang menarik untuk dibahas. (Keputusan Dirjen Pariwisata Nomor : Kep-06/U/IV/1992; Pasal 1 : Pelaksanaan usaha jasa konvensi, perjalanan intensif dan pameran).

Jadi dapat disimpulkan bahwa Gedung Konvensi merupakan suatu bangunan atau kelompok bangunan yang digunakan sebagai tempat aktifitas bisnis, kegiatan masyarakat kota, nasional dan internasional, yang berupa pertemuan, kongres, forum, pameran dan acara-acara *public ceremony* seperti perayaan hari besar agama, pernikahan, konser musik, dan lain-lain. Dengan tujuan untuk melayani dan memenuhi kebutuhan masyarakat luas.

## **B. Fungsi dan Tujuan Aktivitas Konvensi**

Menurut Ditjen Pen (2006 : 10) fungsi dan aktifitas konvensi itu ada 2, yaitu sebagai berikut :

1. Mewadahi, melayani, membina, bahkan menjamin keter selenggaraan sistem fungsi dalam masyarakat yang kompleks dalam bidang sosial, ekonomi, politik, dan budaya menuju cita-cita hidup masyarakat sendiri.
2. Mengakomodasikan aktivitas sosial masyarakat kepada suatu bentuk baru sarana aktivasi interaksi masyarakat dalam suatu wadah (gedung) yang terorganisir secara baik. Dalam wadah tersebut pengguna dapat melakukan multi aktivitas meliputi pertemuan (konvensi), pertunjukan (eksebisi) dan pameran (eksposisi) bagi berbagai bidang kepentingan dalam konteks era reformasi, keterbukaan atau globalisasi.

## **C. Pengguna Bangunan**

Menurut Ditjen Pen (2006 : 10) pengguna bangunan dapat digolongkan sebagai berikut :

1. Pihak penyewa tempat  
Merupakan pihak-pihak yang menyewa tempat untuk menyelenggarakan suatu kegiatan, yaitu pelaksana dan peserta kegiatan.
2. Pengunjung  
Merupakan pihak-pihak yang menghadiri kegiatan, tanpa harus menyewa tempat, mereka adalah pengunjung pameran, peserta workshop atau seminar, atau acara-acara yang bersifat umum. Golongan ini pun termasuk pengunjung fasilitas-fasilitas komersial.



### 3. Pemakai fasilitas komersial

Merupakan pihak-pihak yang menyewa fasilitas-fasilitas komersial untuk publik, seperti retail (jasa travel, jasa kurir, pengelola money changer, jasa sewa) dan pengelola cafe dan bar.

## **D. Program Kegiatan**

Menurut Ditjen Pen (2006:11) secara umum, gedung konvensi mewadahi empat jenis kegiatan, antara lain:

### 1. Kegiatan Administratif

Kegiatan ini berkaitan dengan kebutuhan lingkup pelayanan penunjang yang cukup luas bagi penyelenggaraan kegiatan pameran dan pertemuan. Lingkup kegiatan administratif berkaitan dengan pengelolaan seluruh kegiatan dalam bangunan ini, juga sebagai pusat segala informasi bagi pengunjung. Waktu aktifitas terjadi pada saat jam kantor, yaitu pukul 08.00 - 17.00.

### 2. Kegiatan Pameran dan Pertemuan

Mengadakan berbagai jenis kegiatan pameran dan pertemuan yang merupakan inti kegiatan dari bangunan ini. Kegiatan yang dapat diakomodasi yaitu :

#### a) Kegiatan pameran, antara lain :

- 1) Pameran dagang, seperti furniture expo, pameran komputer, pameran buku, pameran otomotif.
- 2) Pameran seni, seperti pameran lukisan, pameran foto.
- 3) Pameran jasa, seperti pameran pendidikan, bursa tenaga kerja.

Pameran memiliki 2 jenis yaitu :

#### 1) Pameran terbatas

Pameran yang khusus diperuntukkan peserta pertemuan dan diadakan pada saat istirahat dan pulang pertemuan.

#### 2) Pameran sepanjang hari.

Pameran ini bisa berkaitan maupun tidak dengan pertemuan yang sedang dilaksanakan. Pengunjungnya tidak hanya terdiri dari peserta pertemuan, tetapi juga masyarakat

umum. Durasi kegiatan pameran ini setiap harinya lebih lama, yaitu antara pukul 08.00 - 22.00.

- b) Kegiatan pertemuan yang dapat ditampung antara lain :
- 1) Kongres yang merupakan kegiatan pertemuan berupa diskusi untuk menyelesaikan beberapa masalah. Kongres merupakan jenis kegiatan pertemuan besar yang bersifat formal untuk bertukar informasi, mencari pemecahan terhadap permasalahan yang diajukan. Ruangan harus mampu menampung peserta dalam jumlah yang besar apalagi ini bertaraf internasional. Untuk penyusunan kursinya, biasanya disusun seperti kursi-kursi teater.
  - 2) Konvensi yang berskala kecil hingga besar, tingkat nasional maupun internasional. Konvensi biasanya diakhiri dengan sebuah pameran, misalnya konvensi yang membahas produk kerajinan tangan nusantara atau daerah tujuan wisata di Indonesia.
  - 3) Konferensi yang berupa kegiatan pertemuan dimana pembicaraan yang terjadi secara timbal balik antara peserta dengan jumlah peserta yang banyak terutama yang berminat dengan permasalahan yang dikemukakan. Biasanya yang menjadi masalah dalam pembicaraan biasanya masalah organisasi, adanya informasi-informasi terbaru dan lain sebagainya. Biasanya meja diatur menurut pola lingkaran, setengah lingkaran, atau bahkan persegi. Kalau kegiatan konferensi menghabiskan waktu lebih dari satu hari, maka akan membutuhkan tempat yang relatif dekat dengan penginapan.
  - 4) Seminar, merupakan kegiatan tatap muka antara orang-orang yang telah memiliki pengalaman untuk melakukan diskusi dan membahas masalah serta membagi pengalaman antar peserta.
  - 5) Workshop, merupakan kegiatan untuk membahas suatu masalah secara bersama-sama antar kelompok peserta dan melatih satu sama lain sehingga setiap peserta akan mendapat pengetahuan, keahlian, dan wawasan mengenai hal-hal yang baru. Misalnya

workshop seni lukis, workshop desain, workshop fotografi, dan lain-lain.

- 6) Simposium, merupakan kegiatan untuk diskusi untuk membahas suatu persoalan dari berbagai sudut pandang dengan melakukan interaksi tanya jawab dari seorang ahli dalam bidangnya dengan peserta yang terlibat. Diskusi ini kadangkala meminta pendapat dari seorang ahli terlebih dahulu sebelum dilempar kepada peserta, melalui diskusi ini akan didapat perbandingan pandangan paham serta titik-titik pokok dari suatu masalah. Misalnya simposium tentang kesehatan yang dihadiri oleh pakar kesehatan atau dokter-dokter se-Indonesia.
- 7) Forum, merupakan kegiatan diskusi yang menyanggah sebuah pendapat, dimana pesertanya dari bidang yang berlainan. Disini para peserta bebas untuk berpartisipasi, misalnya forum yang membahas tentang bahaya NAPZA, AIDS.
- 8) Panel yang berupa tanya jawab oleh dua atau lebih kelompok peserta, misalnya panel yang dihadiri oleh himpunan mahasiswa se-kota Bandung.
- 9) Kuliah umum, misalnya kuliah umum tentang profesi kerja bagi mahasiswa.

Pada umumnya, kegiatan-kegiatan tersebut dapat dikelompokkan ke dalam tiga jenis pertemuan berdasarkan lama waktu pelaksanaannya, yaitu:

- (a) Pertemuan setengah hari (pukul 08.00 - 12.00)
- (b) Pertemuan sehari penuh (pukul 08.00 - 17.00)
- (c) Pertemuan beberapa hari (setiap hari pada pukul 08.00 - 17.00)

Kegiatan ini umumnya disertai beberapa kali istirahat atau hanya satu kali istirahat pada waktu makan siang. Pada saat istirahat, peserta dapat berdiskusi dengan sesama peserta ataupun makan di ruang makan atau cafe. Waktu - waktu istirahat tersebut antara lain :

- (a) Istirahat I pada pukul 10.00
- (b) Istirahat II pada pukul 12.00
- (c) Istirahat III pada pukul 14.00

Di samping kegiatan pameran dan pertemuan, terdapat kegiatan lain yang dapat diselenggarakan dalam fasilitas ini yang biasanya diadakan pada hari libur atau pada malam hari di luar aktifitas pertemuan, antara lain :

- a) Resepsi pernikahan dengan berbagai konsep penyelenggaraan.
- b) Acara wisuda mahasiswa.
- c) Konser musik, dan lain-lain.

### 3. Kegiatan Komersial

Kegiatan komersial berfungsi memberikan pelayanan kepada masyarakat dalam hal jasa maupun hiburan. Kegiatan ini dimaksudkan untuk menunjang fungsi utama sekaligus membantu pembiayaan fasilitas ini, serta menghidupkan aktifitas apabila tidak ada penyewaan gedung serbaguna. Jadwal kegiatan komersial ini ada beberapa jenis, yaitu:

- a) Buka setengah hari, misalnya jasa travel dan sewa, seperti agen biro perjalanan, money changer , perusahaan sewa alat-alat pernikahan.
- b) Buka 12 jam, misalnya retail, cafe.
- c) Buka 24 jam, misalnya bussiness center.

### 4. Kegiatan Servis

Kegiatan ini berkaitan dengan pengelolaan, perawatan dan pengamanan terhadap keseluruhan fasilitas. Kegiatan ini merupakan servis untuk segala kegiatan dengan jadwal kerja yang dapat disesuaikan dengan jenis kegiatan yang akan dilaksanakan, dapat berlangsung selama 24 jam. Untuk kegiatan keamanan berlangsung selama 24 jam.

## **E. Jenis – Jenis Konvensi**

Menurut Nyoman S Pendit (1999:133-138), berdasarakan lingkup dan tujuan penyelenggaraannya, jenis - jenis konvensi dapat dibedakan atas :

1. Kongres Internasional

Pertemuan atau konvensi yang dihadiri oleh peserta-peserta yang merupakan anggota organisasi internasional baik sebagian maupun secara keseluruhan. seperti : PBB (UNESCO, UNICEF, ILO), OPEC, dan lain-lain.

2. Rapat Asosiasi

Pertemuan yang biasanya diselenggarakan oleh suatu asosiasi profesi baik tingkat

nasional, regional, maupun internasional, seperti :

- a) Pertemuan dari Ikatan Dokter Indonesia se-Indonesia
- b) Pertemuan dari Ikatan Ahli Penyakit Dalam se-Asia Pasifik.
- c) Pertemuan dari Asosiasi LNG se-dunia

3. Program Wisata Insentif

Merupakan wisata konvensi yang diselenggarakan oleh suatu perusahaan bagi para karyawannya maupun mitra usahanya.

4. Rapat Korporasi

Pertemuan yang umumnya berupa rapat oleh anggota direksi, seminar bagi sales, pertemuan antar sales, atau rapat divisi.

5. Pameran / Eksebisi

Pameran yang dapat diselenggarakan secara nasional seperti Jakarta Fair, regional seperti Asean Fair, dan yang bersifat Internasional seperti Osaka Fair, Hanoover Fair, dan Leipzig International Fair.

6. Kegiatan Promosi

Merupakan kegiatan pameran atau promosi baik hasil produk maupun jasa yang mekanismenya kegiatan dan jenisnya bersifat universal. Beberapa bentuk dari kegiatan expo ini seperti : display, tradeshow, internasional expo dan lain-lain.

7. Seremoni

Merupakan pertemuan yang dihadiri oleh masyarakat umum dengan maksud untuk merayakan suatu aktivitas seperti : pesta perkawinan, ulangtahun individu/kelompok (organisasi, perusahaan dll), wisuda sarjana, serah terima jabatan, dan lain-lain.

## 8. Tour / Rekreasi

Unsur rekreasi adalah misi khusus yang akhir-akhir ini kian berkembang dalam pengadaan bangunan konvensi, yakni dengan penempatan bangunan pada obyek-obyek wisata dalam melengkapinya dengan fasilitas pendidikan, hiburan dan rekreasi. Disamping acara ilmiah dan acara sosial, biasanya panitia kongres juga menyiapkan paket acara wisata untuk memberi kesempatan kepada para peserta yang ingin menikmati obyek-obyek wisata dimana kongres tersebut diadakan. Trend ini sudah lazim diterapkan di Amerika dan Australia disebut juga sebagai wisata konvensi.

## F. Manfaat Penyelenggaraan Konvensi

Menurut Ditjen Pen (2006:15), manfaat atau keuntungan yang dapat diperbolehkan dari penyelenggaraan konvensi sangat beragam, antara lain :

1. Terpenuhinya segala kebutuhan masyarakat akan wadah beraktivitas sosial dan komunikasi sehingga fungsi-fungsi dari perikehidupan masyarakat berjalan stabil dengan sebagaimana mestinya.
2. Daerah atau kota yang secara kontinyu menyelenggarakan even konvensi berikut rangkaianya seperti pameran, eksebisi dan lain-lain, dalam jangka panjang akan menjadi pusat aktivitas sosial (*point of community*) dan pusat usaha (*center of bussines activity*).
3. Pada umumnya para peserta konvensi yang berasal dari luar daerah memiliki lama tinggal/menetap yang lebih besar sehingga dapat meningkatkan penerimaan daerah.
4. Sebagai even konvensi dilaksanakan pada kondisi bersifat *low season*, sehingga menciptakan iklim yang sangat baik bagi dunia pariwisata, industri perhotelan mendapatkan keuntungan dari naiknya tingkat hunian.
5. Walaupun kuantitas atau jumlah rata-rata peserta konvensi agak rendah dibanding dengan jumlah wisatawan biasa namun dari segi pemasaran terdapat kualitas yang tinggi, hal disebabkan para peserta

terdiri dari anggota masyarakat yang berpenghasilan tinggi yang dengan sendirinya memiliki nilai tawar yang tinggi pula (bagi gedung konvensi berorientasi profit). Dalam kegiatan eksebisi, fair dan atau pameran para pengusaha dapat berkompetensi menampilkan hasil kreasi mutakhirnya, sehingga masyarakat setempat dalam kawasan kota dapat menghemat waktu biaya dan tenaga untuk mengikuti perkembangan produk atau teknologi terbaru, sekaligus kontribusi nilai edukasi kepada masyarakat. Kemudian dapat menjadi forum/ media berinteraksi langsung.

### **G. Fasilitas Konvensi**

Menurut Nyoman S Pendit (1999:250-253) fasilitas yang harus dimiliki oleh gedung konvensi yaitu :

#### **1. Fasilitas Administrasi**

Fasilitas ini berfungsi sebagai ruang kerja pengelola dan pusat informasi pengunjung, terdiri dari :

- a. Grand lobby yang berfungsi sebagai pusat informasi, juga dapat dipergunakan untuk pameran temporer.
- b. Kantor pengelola yang bersifat open layout dengan penggunaan dinding sekat sebagai pemisah ruang kerja dan dilengkapi dengan lobby sebagai ruang istirahat karyawan, juga sebagai ruang penerima tamu.
- c. Ruang rapat.
- d. Toilet dan pantry.

#### **2. Fasilitas Pameran dan Pertemuan**

Fasilitas ini berfungsi sebagai ruang serba guna yaitu untuk pertemuan, pameran, resepsi pernikahan, dan pertunjukan. Ruangan dapat dibagi-bagi menjadi ruang-ruang lebih kecil untuk meningkatkan fleksibilitas. Material langit-langit dan dinding berdaya serap suara yang baik untuk menunjang akustik ruang. Ruang pertemuan memiliki dinding sekat yang bersifat fleksibel yang dapat disesuaikan dengan jenis dan kapasitas pertemuan yang diadakan. Ruang ini memiliki perlengkapan

standar seperti meja, kursi, infokus, layar, papan tulis dan lain-lain yang disusun sesuai dengan kebutuhan.

Fasilitas ini memerlukan ruang pendukung berupa :

- a. Ruang penyelenggara acara / panitia
- b. Pantry persiapan untuk mempersiapkan makanan
- c. Gudang yang berfungsi untuk menyimpan meja, kursi, peralatan hall seperti lampu, signage, display item, audiovisual aid equipment, extra stand, dan lain-lain.
- d. Ruang kontrol untuk mengontrol pencahayaan dan tata suara ruang
- e. Ruang untuk menyimpan partisi
- f. Panggung dan Ruang Persiapan ( Green Area)
- g. Ruang penyimpanan peralatan panggung
- h. Ruang tunggu VIP
- i. Ruang Pers

### 3. Fasilitas Komersial

Fasilitas ini disediakan untuk menjaga agar aktifitas dalam bangunan tetap berlangsung karena fasilitas pameran dan pertemuan hanya digunakan pada waktu – waktu tertentu saja. Fasilitas ini direncanakan tidak hanya melayani kebutuhan intern bangunan saja tapi terbuka untuk umum. Fasilitas ini terdiri dari retail-retail jasa pelayanan, cafe dan bar.

### 4. Fasilitas Servis

Fasilitas servis berfungsi sebagai pendukung bangunan utama dan menjadi sangat penting pada saat sebuah kegiatan akan diselenggarakan, yaitu pada waktu persiapan, waktu penyelenggaraan, dan waktu penutupan. Pada saat akan diselenggarakan sebuah kegiatan, fasilitas ini sangat mungkin akan dipergunakan selama 24 jam. Ruang-ruang yang termasuk kedalam fasilitas servis antara lain area loading dock, dapur dan ruang-ruang utilitas pada setiap lantai.

### 5. Plaza

Plaza merupakan ruang terbuka sebagai ruang transisi dari jalan raya menuju bangunan utama. Fasilitas ini yang dapat dipergunakan



sebagai tempat diselenggarakannya pertemuan atau pameran dengan konsep outdoor dengan tetap memperhatikan kenyamanan pengunjung. Jenis pertemuan yang dapat diselenggarakan di tempat ini adalah pertemuan yang memiliki karakteristik informal, tidak bermasalah dengan pencahayaan dan penghawaan alami serta tidak membutuhkan ruang kedap suara. Penyelenggaraan pertemuan hanya dengan penggunaan panggung dan pengaturan letak kursi. Jenis pameran yang diselenggarakan secara outdoor adalah pameran yang tidak memiliki masalah dengan pengaruh udara luar, misalnya pameran produk yang tahan dengan cuaca panas, angin, debu dan lain-lain.

Model bagi sebuah sarana konvensi yang menerapkan konsep MICE adalah sarana konvensi yang menyajikan program kegiatan-kegiatan rapat dan pameran dalam wujud sinergi tunggal dibawah satu atap. Sarana untuk mewadahi program konvensi ini harus dilengkapi dengan ruang-ruang dan fasilitas pendukung dan ditangani oleh staf serta karyawan yang profesional.

Adapun ruang-ruang dan fasilitas standar yang harus dimiliki gedung konvensi (Nyoman S Pendit 1999:253-259) yaitu sebagai berikut :

1. Conference space, terdiri dari :
  - a. Ruang sidang utama untuk persidangan eksekutif, asosiasi ataupun korporasi dalam ukuran sedang dan besar, dengan perlengkapan :
    - 1) Video conferencing system: panel video dan audio I/O untuk siaran setempat, video recorder player, video switcher.
    - 2) Pan and tilt cameras untuk pendukung pembicara
    - 3) Multi disc player
    - 4) Slide scanner
    - 5) Inscrubber character generator
    - 6) Rftuner
  - b. Untuk para peserta delegasi persidangan konvensi diperlukan peralatan sistem interpretasi sebagai berikut:
    - 1) Mikروفon dengan tombol bicara on/off
    - 2) Sistem interpretasi multi bahasa

- 3) Open-reel-tape Recoder
- 4) Cassete Recorder Dubber
- 5) Printer
- 6) Alat monitor ketua
- c. Perlengkapan audio system :
  - 1) Channel Mixer untuk mikrofon
  - 2) Channel Mixer untuk input stereo
  - 3) Wireless Mic
  - 4) Microfon lavalier (wire radio)
  - 5) Gooseneck mic
  - 6) Cassete player
  - 7) Sound system berkekuatan 11.000 watt
  - 8) Distribusi audio untuk pers
- d. Ruang sidang kecil untuk sidang-sidang komisi/pleno dilengkapi dengan :
  - 1) Microphone input mixer lengkap dengan tombol on/off
  - 2) Microphone switch board
  - 3) Fixed gooseneck microphone lengkap dengan tombol on/off dan dihubungkan dengan handphonedan alat penerjemah
  - 4) Video projector
  - 5) Slide projector
  - 6) Layar portable atau terpasang ditembok (wall screen)
  - 7) Projector untuk bahan opac
- e. Ruang-ruang rapat kecil yang dibatasi partisi yang dapat terbuka-tertutup secara otomatis.
2. Ballroom space function room untuk rapat, persidangan, serbaguna, resepsi dan sebagainya terdiri dari :
  - a. Ruang serba guna (multi-purpose function)
  - b. Lounge and bonquet, yang dilengkapi dengan perlengkapan :
    - 1) Peralatan komunikasi dan presentasi lengkap
    - 2) Podium
    - 3) Meja dan kursi selengkapnya

3. Exhibition space untuk menggelar pameran dengan fasilitas untuk stand-stand pameran. Di ruang pameran dilengkapi dengan :
  - a. Fair ground (arena pameran)
  - b. Ruang terima dan simpan barang (loading dock)
  - c. Ruang peralatan pameran/ display
  - d. Utility
4. Fasilitas Lainnya berupa :
  - a. Ruang sekretariat
  - b. Food & beverage service, kafetaria dan sebagainya
  - c. Ruang konferensi pers
  - d. Fashion show
  - e. Ruang ganti
  - f. Public & executive toilet
  - g. Parking lot

## **H. Pendekatan Tema Desain**

Menurut James Steele dalam M. Fatur Rahman (2012:15-18), arsitektur berkelanjutan adalah arsitektur yang memenuhi kebutuhan saat ini, tanpa membahayakan kemampuan generasi mendatang, dalam memenuhi kebutuhan mereka sendiri. Kebutuhan itu berbeda dari satu masyarakat ke masyarakat lain, dari satu kawasan ke kawasan lain dan paling baik bila ditentukan oleh masyarakat terkait.

Pembangunan yang berkelanjutan sangat penting untuk diaplikasikan di era modern ini. Maksud dari pembangunan yang berkelanjutan adalah:

1. Keberlanjutan lingkungan (*Environmental Sustainability*) :
  - a. Integritas ekosistem (*Ecosystem integrity*)
  - b. Daya tampung/muat (*Carrying capacity*)
  - c. Keanekaragaman hayati (*Biodiversity*)

Yaitu pembangunan yang mempertahankan sumber daya alam agar bertahan lebih lama karena memungkinkan terjadinya keterpaduan antarekosistem, yang dikaitkan dengan umur potensi vital sumber daya alam dan lingkungan ekologis manusia, seperti iklim

planet, keberagaman hayati, dan perindustrian. Kerusakan alam akibat eksploitasi sumber daya alam telah mencapai taraf pengrusakan secara global, sehingga lambat tetapi pasti, bumi akan semakin kehilangan potensinya untuk mendukung kehidupan manusia, akibat dari berbagai eksploitasi terhadap alam tersebut.

2. Keberlanjutan sosial (*Social Sustainability*):

- a. Identitas budaya (*Cultural identity*)
- b. Pemberdayaan (*Empowerment*)
- c. Aksesibilitas (*Accessibility*)
- d. Stabilitas (*Stability*)
- e. Ekualitas (*Equity*)

Yaitu pembangunan yang minimal mampu mempertahankan karakter dari keadaan sosial setempat. Namun, akan lebih baik lagi apabila pembangunan tersebut justru meningkatkan kualitas sosial yang telah ada. Setiap orang yang terlibat dalam pembangunan tersebut, baik sebagai subjek maupun objek, haruslah mendapatkan perlakuan yang adil. Hal ini diperlukan agar tercipta suatu stabilitas sosial sehingga terbentuk budaya yang kondusif.

3. Keberlanjutan ekonomi (*Economical Sustainability*):

- a. Pertumbuhan (*Growth*)
- b. Pengembangan (*Development*)
- c. Produktivitas (*Productivity*)
- d. Penyebaran (*Trickle-down*)

Yaitu pembangunan yang relatif rendah biaya inisiasi dan operasinya. Selain itu, dari segi ekonomi bisa mendatangkan profit juga, selain menghadirkan benefit seperti yang telah disebutkan pada aspek-aspek yang telah disebutkan sebelumnya. Pembangunan ini memiliki ciri produktif secara kuantitas dan kualitasnya, serta memberikan peluang kerja dan keuntungan lainnya untuk individu kelas menengah dan bawah.

Sebagai proses perubahan, pembangunan berkelanjutan harus dapat menggunakan sumber daya alam, investasi, pengembangan teknologi, serta

mampu meningkatkan pencapaian kebutuhan dan aspirasi manusia. Dengan demikian, arsitektur berkelanjutan diarahkan sebagai produk sekaligus proses berarsitektur yang erat mempengaruhi kualitas lingkungan binaan yang bersinergi dengan faktor ekonomi dan sosial, sehingga menghasilkan karya manusia yang mampu meneladani generasi berarsitektur di masa mendatang.

Proses keberlanjutan arsitektur meliputi keseluruhan siklus masa suatu bangunan, mulai dari proses pembangunan, pemanfaatan, pelestarian dan pembongkaran bangunan. Visi arsitektur berkelanjutan tidak saja dipacu untuk mengurangi emisi gas rumah kaca (*greenhouses effect*), juga mengandung maksud untuk lebih menekankan pentingnya sisi kualitas dibanding kuantitas ditinjau dari aspek fungsional, lingkungan, kesehatan, kenyamanan, estetika dan nilai tambah.

Secara normatif, hal ini sudah terakomodasi dalam peraturan perundangan seperti ketentuan tentang fungsi bangunan gedung, persyaratan tata bangunan yang berkaitan dengan aspek lingkungan dan estetika pada berbagai skala dan cakupan baik ruangan, bangunan, lingkungan, maupun persyaratan keandalan bangunan gedung yang meliputi keselamatan, kesehatan, kenyamanan dan kemudahan. Dari sisi ini, kesadaran faktor manusia dikedepankan dibanding faktor lain. Hal ini mengingat paradigma yang juga sudah berubah dan mengalami perkembangan yang awalnya sebagai paradigma pertumbuhan ekonomi, kemudian bergeser ke paradigma kesejahteraan. Di era reformasi dan demokratisasi politik di Indonesia, mulai bergeser ke pola paradigma pembangunan yang berpusat pada manusia (*people centered development paradigm*) yang lebih bernuansa pemberdayaan komitmen internasional.

Penerapan arsitektur berkelanjutan diantaranya:

1. Dalam efisiensi penggunaan energi:
  - a. Memanfaatkan sinar matahari untuk pencahayaan alami secara maksimal pada siang hari, untuk mengurangi penggunaan energi listrik.
  - b. Memanfaatkan penghawaan alami sebagai ganti pengkondisian udara buatan (*air conditioner*).

- c. Menggunakan ventilasi dan bukaan, penghawaan silang, dan cara-cara inovatif lainnya.
  - d. Memanfaatkan air hujan dalam cara-cara inovatif untuk menampung dan mengolah air hujan untuk keperluan domestik.
  - e. Konsep efisiensi penggunaan energi seperti pencahayaan dan penghawaan alami merupakan konsep spesifik untuk wilayah dengan iklim tropis.
2. Dalam efisiensi penggunaan lahan:
- a. Menggunakan seperlunya lahan yang ada, tidak semua lahan harus dijadikan bangunan, atau ditutupi dengan bangunan, karena dengan demikian lahan yang ada tidak memiliki cukup lahan hijau dan taman. Menggunakan lahan secara efisien, kompak dan terpadu.
  - b. Potensi hijau tumbuhan dalam lahan dapat digantikan atau dimaksimalkan dengan berbagai inovasi, misalnya pembuatan atap diatas bangunan (taman atap), taman gantung (dengan menggantung pot-pot tanaman pada sekitar bangunan), pagar tanaman atau yang dapat diisi dengan tanaman, dengan taman pada dinding dan sebagainya.
  - c. Menghargai kehadiran tanaman yang ada di lahan, dengan tidak mudah menebang pohon-pohon, sehingga tumbuhan yang ada dapat menjadi bagian untuk berbagi dengan bangunan.
  - d. Desain terbuka dengan ruang-ruang yang terbuka ke taman (sesuai dengan fleksibilitas buka-tutup yang direncanakan sebelumnya) dapat menjadi inovasi untuk mengintegrasikan luar dan dalam bangunan, memberikan fleksibilitas ruang yang lebih besar.
  - e. Dalam perencanaan desain, pertimbangkan berbagai hal yang dapat menjadi tolak ukur dalam menggunakan berbagai potensi lahan, misalnya; berapa luas dan banyak ruang yang diperlukan. Dimana letak lahan (di kota atau di desa) dan bagaimana konsekuensinya terhadap desain. Bagaimana bentuk site dan pengaruhnya terhadap desain ruang-ruang. Berapa banyak potensi cahaya dan penghawaan alami yang dapat digunakan.

3. Dalam efisiensi penggunaan material :
  - a. Memanfaatkan material sisa untuk digunakan juga dalam pembangunan, sehingga tidak membuang material, misalnya kayu sisa dapat digunakan untuk bagian lain bangunan.
  - b. Memanfaatkan material bekas untuk bangunan, komponen lama yang masih bisa digunakan, misalnya sisa bongkaran bangunan lama.
  - c. Menggunakan material yang masih berlimpah maupun yang jarang ditemui dengan sebaik-baiknya, terutama untuk material seperti kayu.
4. Dalam penggunaan teknologi dan material baru :
  - a. Memanfaatkan potensi energi terbarukan seperti energi angin, cahaya matahari dan air untuk menghasilkan energi listrik domestik untuk rumah tangga dan bangunan lain secara independen.
  - b. Memanfaatkan material baru melalui penemuan baru yang secara global dapat membuka kesempatan menggunakan material terbarukan yang cepat diproduksi, murah dan terbuka terhadap inovasi, misalnya bambu.
5. Dalam manajemen limbah :
  - a. Membuat sistem pengolahan limbah domestik seperti air kotor (black water, grey water) yang mandiri dan tidak membebani sistem aliran air kota.
  - b. Cara-cara inovatif yang patut dicoba seperti membuat sistem dekomposisi limbah organik agar terurai secara alami dalam lahan, membuat benda-benda yang biasa menjadi limbah atau sampah domestik dari bahan-bahan yang dapat didaur ulang atau dapat dengan mudah terdekomposisi secara alami.
6. Material alam

Penggunaan material alam sangat direkomendasikan untuk dipakai karena akan lebih bersahabat kepada penggunaannya. Di sinilah terungkap bahwa ada perbedaan yang cukup besar antara material alam dengan material buatan manusia. Material alam yang merupakan karya Tuhan tidak meradiasikan panas dan tidak merefleksikan cahaya.

## I. Studi Preseden

### 1. San Diego Convention Center

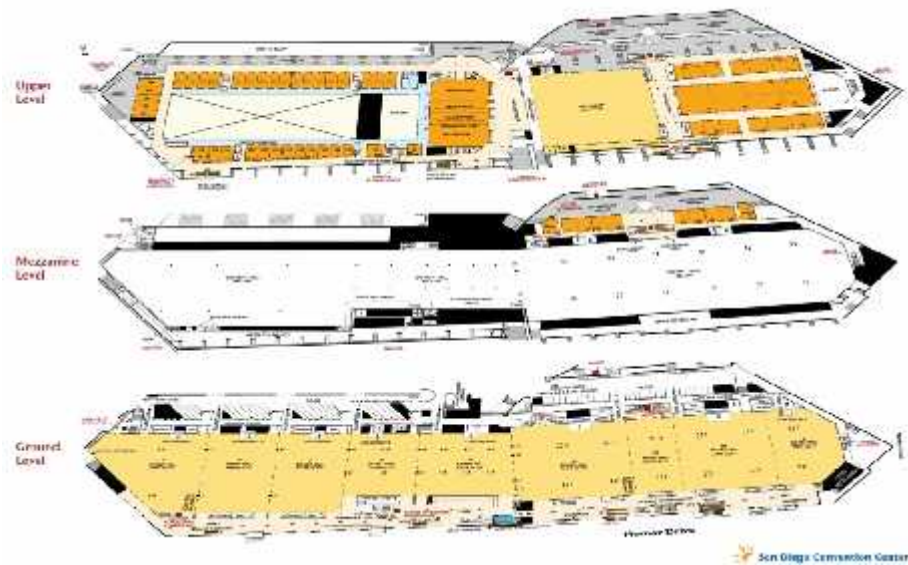
Lokasi : San Diego, California, Amerika Serikat

Pemilik : Port Of San Diego

Arsitek : Arthur Erickson Architect

San Diego Convention Center berlokasi di tepi San Diego Bay sehingga didesain dengan karakter arsitektur waterfront.

#### BUILDING OVERVIEW



Gambar II.1 Denah San Diego Convention Center  
([www.visitsandiego.com](http://www.visitsandiego.com), diakses 01 Agustus 2015)



Gambar II.2 Birdview San Diego Convention Center  
([www.visitsandiego.com](http://www.visitsandiego.com), diakses 01 Agustus 2015)






Gambar II.3 View San Diego Bay

(<http://www.aapexperience.org/>, diakses 27 Mei 2015)

Bangunan dengan luas total 1.705.000.000 kaki persegi ini terdiri dari 250.000 kaki persegi exhibition hall pada lantai dasar, 100.000 kaki persegi meeting rooms pada *mezzanine* dan lantai atasnya yang terdiri dari 35 ruang konvensi dengan luas antara 1.000-40.000 kaki persegi, dan parkir bawah tanah berkapasitas 2.000 mobil. (<http://www.aapexperience.org/>, diakses 27 Mei 2015)

Dalam merancang bangunan ini sang arsitek membedakan kegiatan pemakaian bangunan menjadi dua yaitu pemakaian yang ‘aktif’ seperti tempat kedatangan, reception, dan sirkulasi, pada daerah yang menghadap kota, dan pemakaian ‘pasif’ seperti meeting rooms, lounges, dan landscapes terraces, pada bagian yang menghadap pelabuhan. (<http://www.aapexperience.org/>, diakses 27 Mei 2015)



Gambar II.4 Ruang Pameran San Diego Convention Center

(<http://www.aapexperience.org/> diakses 27 Mei 2015)

Tantangan dalam merancang lahan *waterfront* seluas 11,2 are ini adalah memenuhi kebutuhan bangunan yang massif tanpa memotong akses ke teluk dan kesadaran akan kedekatannya dengan teluk. Setiap usaha dilakukan untuk membuat bangunan serendah mungkin dengan sistem distribusi akomodasi yang bertingkat-tingkat. Akibatnya, bangunan panjang dengan *vault-vault* kaca ini seperti bertumpuk-tumpuk, kemudian pada satu sisi merendah ke arah jalan dan ke arah teluk pada sisi lain. *Vault-vault* tersebut dipegang oleh struktur beton berbentuk sirip bersudut lancip, yang sebelumnya direncanakan berupa tiang pancang baja untuk lebih memberi kesan kelautan, namun diubah karena alasan dana dan ketahanan terhadap kebakaran. (<http://www.aapexperience.org/>, diakses 27 Mei 2015)

*Vault-vault* tersebut diakhiri dengan lempeng beton persegi dengan jendela bundar yang memegang medali merah cerah di bagian tengahnya, yang merupakan salah satu aksen warna primer yang menghidupkan bangunan dengan panjang 1.100 kaki. *Vault* pertama pada sisi yang menghadap kota menutupi lobby dengan pintu-pintu masuk menerus yang memanjang sepanjang bangunan sejajar Harbour Drive. Jembatan untuk pedestrian yang menghubungkan bangunan dengan taman yang diusulkan dan perpanjangan sistem angkutan kota di seberang jalan. (<http://www.aapexperience.org/>, diakses 27 Mei 2015)

*Vault* di atas daerah sirkulasi dan daerah *pre-function* memberikan penerangan dan pemandangan yang bagus ke arah kota dan teluk, memberikan kelegaan bagi peserta konvensi yang hampir seharian duduk. (<http://www.aapexperience.org/>, diakses 27 Mei 2015)

Ruang-ruang ini dihubungkan oleh galeri berkubah yang besar, yang pada eksterior bangunan ditandai dengan seperempat vault miring, yang disebut '*bubbles*'. Bukaan pada galeri pada sisi teluk adalah suatu atrium yang dramatis dengan eskalator dan lingkaran dan busur beton besar yang membentuk dua dinding dan melingkari sisi teluk membentuk amphiteater. (<http://www.aapexperience.org/>, diakses 27 Mei 2015)



Gambar II.5 Exterior San Diego Convention Center  
(<http://www.aapexperience.org/> diakses 27 Mei 2015)

Penggunaan kaca pada bangunan ini untuk memberikan kesan ringan, sehingga dapat menghindarkan adanya bangunan raksasa yang tidak menarik sepanjang *waterfront*. Elemen lain yang menarik adalah atap tenda (*tensile roof*) yang disinari di malam hari. Atap fiber berlapis Teflon ini merupakan penutup ruang terbuka yang digunakan untuk pameran khusus, konser, dan perjamuan, berkapasitas 6.000 tempat duduk. Atap miring layer yang dipegang oleh jaringan kabel pada ketinggian 30 hingga 90 kaki di atas dek ini mampu meneruskan 15% cahaya dengan beban panas minimum. *Vault* kaca berterali pada dua sisi ruang, yang diisi dengan bougenvillea, melindungi dek terhadap angin lepas pantai. (<http://www.aapexperience.org/>, diakses 27 Mei 2015)



Gambar II.6 Public Space San Diego Convention Center  
([www.visitsandiego.com](http://www.visitsandiego.com), diakses 01 Agustus 2015)

Bangunan yang dibangun oleh San Diego Unified Port District dan dikelola oleh kota ini seluruhnya terbuka untuk umum. Pengunjung yang tidak berkepentingan dalam suatu konvensi atau pameran yang sedang berlangsung pun dapat menikmati seluruh ruang publik yang ada. ([www.visitsandiego.com](http://www.visitsandiego.com), diakses 01 Agustus 2015)

## 2. Tokyo International Forum

Lokasi : 5-1 Marunouchi 3-chome, Chiyoda-ku, Tokyo, 100-0005, Jepang.

Klien : Tokyo Metropolitan Government

Arsitek : Rafael Viñoly (dibantu Charles Bloomberg)

Ahli struktur : Structural Design Group Co. Ltd.

Luas lahan : 21.000 m<sup>2</sup>

Luas bangunan : 7.360 m<sup>2</sup>

Luas lantai total : 40.400 m<sup>2</sup>

Panjang bangunan : 208 m

Lebar bangunan : 31,7 m

Tinggi bangunan : 57,5 m

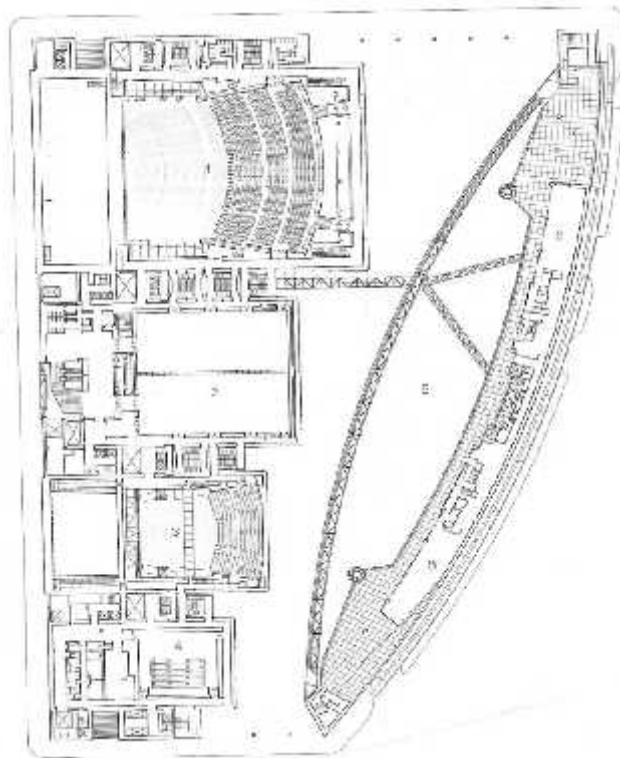
Berat konstruksi baja : 6.600 ton

Selesai dibangun : 1997



Gambar II.7 Roof Plan Tokyo Internasional Forum

([www.woc2014.com](http://www.woc2014.com), diakses 01 Agustus 2015)



Gambar II.8 Denah Tokyo Internasional Forum  
 (www.woa2014.com, diakses 01 Agustus 2015)



Gambar II.9 Fasilitas Tokyo Internasional Forum  
 (www.woc2014.com, diakses 01 Agustus 2015)





Gambar II.10 Tampak Tokyo International Forum  
(<http://www.rvapc.com>, diakses 27 Mei 2015)

Tokyo International Forum berlokasi di tengah kota. Di sudut dua blok, yaitu pusat hiburan dan komersial Ginza serta pusat bisnis Marunoichi. Lahan ini sebelumnya ditempati oleh bangunan Tokyo City Hall. Jadi, bangunan ini difungsikan sebagai wadah yang mampu mengakomodasikan aktivitas, baik bisnis maupun hiburan. Bangunan ini telah menjadi ikon baru di Jepang, simbol dari keajaiban perekonomian Jepang. (<http://www.rvapc.com/works/1-tokyo-international-forum>, diakses 27 Mei 2015)

Bangunan ini dibangun dilatarbelakangi oleh kompetisi internasional pada tahun 1989 yang diadakan oleh Union Internationale der Architectes (UIA) dalam rangka kepentingan politik untuk memfasilitasi pertukaran informasi kebudayaan dan internasional dalam konteks urban center. Rafael Viñoly, seorang arsitek dari New York memenangkan kompetisi ini. Konsep awal dari bangunan ini memakai analogi kapal di tengah ombak yang berguncang. Ombak yang berguncang dia analogikan sebagai Jepang yang sering terguncang oleh gempa. Pemakaian model kapal ini dianggap mampu menahan getaran gempa layaknya sebuah kapal yang mampu menahan gelombang yang kuat. (<http://www.rvapc.com/works/1-tokyo-international-forum>, diakses 27 Mei 2015)



Gambar II.11 Auditorium Tokyo International Forum

(<http://www.rvapc.com>, diakses 27 Mei 2015)

Skalanya yang besar menggambarkan kebesaran kota Tokyo yang pembangunannya tidak luput dari kepentingan perluasan kebudayaan. Karena skalanya yang besar, Tokyo International Forum (TIF) mampu menampung 5000 orang di dalam ruang konferensinya. (<http://www.rvapc.com/works/1-tokyo-international-forum>, diakses 27 Mei 2015)

TIF yang dikelilingi oleh jalur subway memudahkan akses masuk ke dalam bangunan yang meraih Commercial DuPont Benedictus Award pada tahun 1997 ini menjadi mudah.

Selain ruang konferensi, TIF dilengkapi dengan fasilitas:

- a. 2 teater (salah satunya terbesar di dunia)
- b. Lebih dari 6000 m<sup>2</sup> area pameran
- c. Restoran
- d. Perpustakaan
- e. Ruang multimedia
- f. Cafe
- g. Galeri kesenian
- h. Multimedia teater

Tokyo International Forum mempunyai beberapa elemen yang menarik, diantaranya adalah:

a. *Glass Hall*

*Glass hall* yang sangat besar didukung oleh sistem baja tempa inovatif berbentuk lengkung yang telah melalui proses kompresi dan didukung dengan penggunaan elemen kabel baja (penahan gaya tarik) yang membentang sepanjang 225 m. Kabel baja itu digunakan sebagai pengikat dua mega kolom yang terletak di ujung-ujung sumbu memanjang dari *Glass Wall* yang berfungsi menopang balok utama yang mempersatukan semua rangka baja yang melengkung. Selain itu didukung pula dengan penggunaan Virendel yang berfungsi sebagai jembatan penghubung elemen bracing antara dua sisi *Glass Wall*. (<http://www.rvapc.com/works/1-tokyo-international-forum>, diakses 27 Mei 2015)



Gambar II.12 Glass Hall

(<http://www.rvapc.com>, diakses 27 Mei 2015)

b. Block Cluster

Block Cluster yang disusun oleh empat buah volume yang hampir kubikus dengan komposisi Square dari yang terkecil terletak di Utara dan terbesar di Selatan. (<http://www.rvapc.com/works/1-tokyo-international-forum>, diakses 27 Mei 2015)

Hal yang paling menajubkan dari TIF adalah penggunaan kaca yang mencapai 80% dari seluruh fasade bangunan, terutama pada Glass Hall yang luas kacanya mencapai 20.000 m<sup>2</sup> disusun atas panel-panel *aminated Heat-strengthened Glass* setebal 17,5 mm yang merupakan produksi dari Asahi Glass of Japan ditopang oleh spider joint pada tiap empat panel kaca yang dirangkaikan pada rangka baja





- e. *Banquet Hall* yang merupakan ruang yang didesain untuk menggunakan teknologi pertemuan dengan kapasitas 740 orang dan 550 untuk kursi.
- f. *Plenary Theatre* dengan Auditorium *Venue* dapat menampung 500 orang diperuntukkan untuk konvensi yang kecil.



Gambar II.14 Ground Floor KLCC

([www.klccconventioncentre.com](http://www.klccconventioncentre.com), diakses 01 Agustus 2015)

level 1

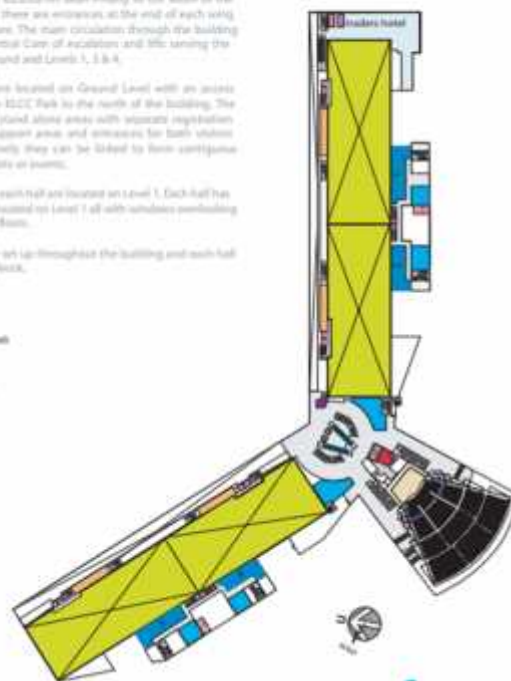
The main entrance is located on Jalan Pilegis to the south of the building. In addition, there are entrances at the end of each wing and at the Grand Core. The main circulation through the building is by means of a Central Core of escalators and lifts serving the Exhibition Level, Ground and Levels 1, 2 & 3.

All exhibition halls are located on Ground Level with an access Corridor facing the KLCC Park to the north of the building. The halls can operate as stand alone areas with separate registration counters, services, support areas and entrances for both visitors and goods. Alternatively they can be linked to form contiguous space for larger exhibits or events.

Engagement suites for each hall are located on Level 1. Each hall has a Hospitality Lounge located on Level 1 all with windows overlooking their respective show floors.

Internet Cafes can be set up throughout the building and each hall has its own catering facility.

- Exhibition hall levels
- Registration office
- Catering outlet
- Assembly lounge
- plenary hall
- help lounge
- passenger lift
- freight lift
- water



Gambar II.15 Floor Plan Level 1 KLCC

([www.klccconventioncentre.com](http://www.klccconventioncentre.com), diakses 01 Agustus 2015)





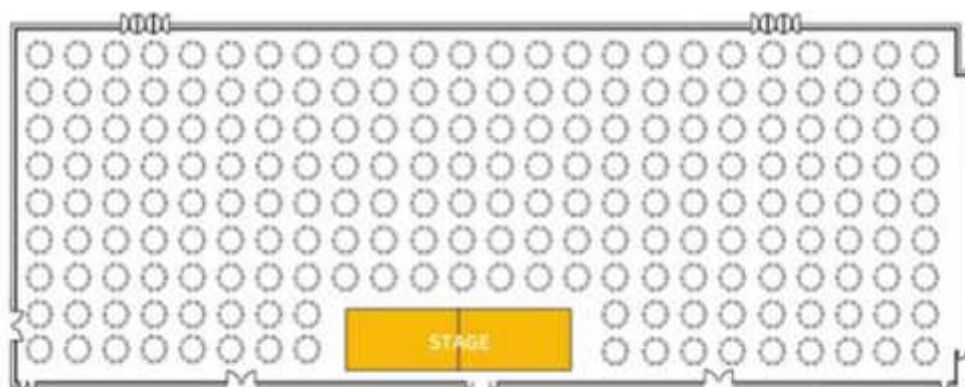
Gambar II.18 View Bird KLCC

([www.klccconventioncentre.com](http://www.klccconventioncentre.com), diakses 01 Agustus 2015)



Gambar II.19 Grand Ballroom Kuala Lumpur Conevention Center

(<http://www.klccconventioncentre.com/> diakses 27 Mei 2015)



GRAND BALLROOM BANQUET 200 TABLES (2,000 SEATS) 2,389 M<sup>2</sup> (25,706 FT<sup>2</sup>)

Gambar II.20 Perletakan Meja Grand Ballroom KLCC

(<http://www.klccconventioncentre.com/>, diakses 27 Mei 2015)





Gambar II.21 Plenary Theatre Kuala Lumpur Conevention Center

(<http://www.klccconventioncentre.com/> diakses 27 Mei 2015)

Secara umum pada KLCC mempunyai kelebihan pada fasilitas teknologi dan ruang yang cukup lengkap dengan adanya *Plenary theatre*. Dari segi kapasitas juga cukup memadai dengan pembagian ruang-ruang sesuai dengan kapasitas penyewa. KLCC juga terletak pada pusat kota Kuala Lumpur dekat dengan Petronas Tower dan KL tower. KLCC sangat strategis karena banyak fasilitas pendukung seperti hotel-hotel dan fasilitas komersil lainnya. (<http://www.klccconventioncentre.com/> diakses 27 Mei 2015)

#### 4. Jakarta Convention Center

JCC merupakan Pusat Konvensi di ibukota yang sering dijadikan tempat diselenggarakannya kegiatan-kegiatan berskala nasional maupun internasional, seperti konferensi PBB, pertemuan negara-negara APEC, pertemuan negara-negara GNB. Selain itu sering dijadikan tempat diselenggarakannya acara penganugerahan, pementasan seni, konser musik, dan berbagai pameran. (<http://www.mybooking.co.id/>, diakses 27 Mei 2015)

Beberapa fasilitas yang dimiliki JCC antara lain :

- a. *Plenary Hall* dengan kapasitas 5000 kursi
- b. *Assembly Hall* seluas 3.921 m<sup>2</sup> yang dapat dibagi menjadi tiga ruang-ruang kecil
- c. Dua *Exhibition Halls* (*Hall A* seluas 3.060 m<sup>2</sup>, *Hall B* seluas 5.850 m<sup>2</sup>) dengan kapasitas 8000 orang.

- d. 13 *Flexible Meeting Rooms* dengan ukuran yang berbeda-beda
- e. *Main Lobby* seluas 5.500 m<sup>2</sup> yang bersifat multifungsi.



Gambar II.22 Denah Jakarta Convention Center

(<http://www.mybooking.co.id/?p=venue&id=3>, diakses 27 Mei 2015)

Jakarta Convention Center terdiri atas beberapa *hall* besar dengan kapasitas yang cukup besar. *Plenary Hall* yang berbentuk lingkaran, dapat memuat sampai dengan 5000 tempat duduk, merupakan *hall* utama. Konsep ruang yang fleksibel, memungkinkan fungsi *Plenary Hall* untuk diubah sesuai dengan kebutuhan, baik untuk kegiatan konvensi maupun pameran. Selain itu terdapat *Assembly Hall* dengan luas ruang 3.921m<sup>2</sup> dapat dibagi menjadi tiga ruangan yang lebih kecil sesuai dengan kebutuhan. (<http://www.mybooking.co.id/>, diakses 27 Mei 2015)

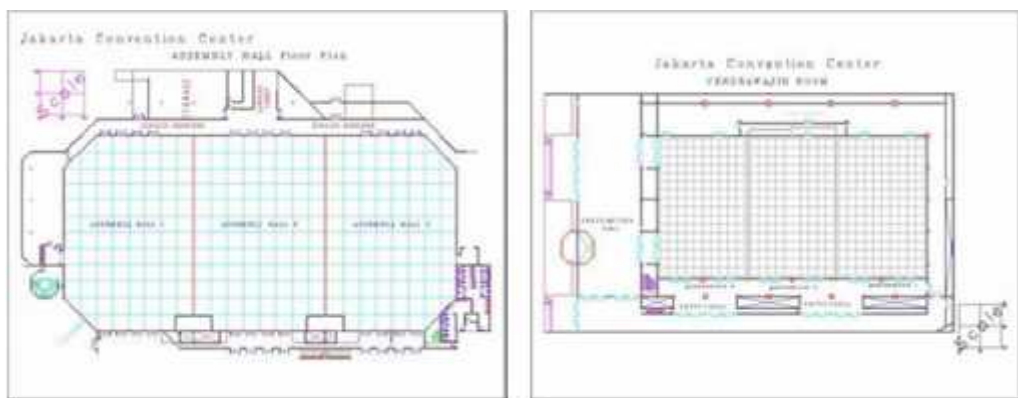
Selain itu terdapat dua ruang pameran besar, yaitu *Exhibition Hall A* dan *Exhibition Hall B*, dengan luas total 9.585 m<sup>2</sup>, beberapa ruang pertemuan sedang maupun kecil, dan *lobby* utama dengan luas 5.500 m<sup>2</sup>, yang dapat digunakan untuk keperluan-keperluan tertentu sesuai dengan kebutuhan acara. (<http://www.mybooking.co.id/>, diakses 27 Mei 2015)



Gambar II.23 Plenary Hall Jakarta Convention Center

(<http://www.mybooking.co.id/?p=venue&id=3> diakses 27 Mei 2015)

*Plenary Hall* dirancang sangat fleksibel, dengan kapasitas sampai dengan 5000 orang, mulai dari kegiatan konferensi yang bersifat formal, sampai dengan konser musik yang hingar bingar. Dilengkapi dengan peralatan audio video yang canggih termasuk 64 kamera video, dan sistem penerjemah yang dapat mengakomodasi sampai dengan 8 bahasa. *Assembly Hall* dapat menampung 2500 orang untuk pertemuan dengan tempat duduk, dan 4500 orang untuk acara dengan berdiri. Ruangnya yang fleksibel memungkinkan berbagai kegiatan untuk dilakukan. Mulai dari gala *dinner*, ruang kelas, *fashion show*, launching produk, sampai malam penganugerahan. (<http://www.mybooking.co.id/>, diakses 27 Mei 2015)



Gambar II.24 Layout Ruang Pameran Jakarta Convention Center

(<http://www.mybooking.co.id/?p=venue&id=3> diakses 27 Mei 2015)

Ruang pameran utama terdiri dari dua bagian, A dan B. Kedua ruangan dihubungkan dengan koridor sehingga memungkinkan kedua ruangan untuk dipakai secara bersama-sama. Selain itu terdapat 13 ruang-ruang pertemuan sedang dan kecil, dengan kapasitas mulai dari 20 orang sampai dengan 1000 orang. (<http://www.mybooking.co.id/>, diakses 27 Mei 2015)

Secara umum, penataan ruang-ruang utama tersebut diletakkan menyebar dengan orientasi utama pada *lobby* utama. Sirkulasi pengunjung dari *lobby* utama kemudian dipecah ke ruang-ruang sesuai dengan keperluannya. Hal ini memberi keuntungan jika salah satu ruang saja yang terpakai, pintu masuk tetap melalui *lobby* utama, sehingga sirkulasi menjadi lebih efisien. Jakarta Convention Center juga mempunyai *drop off* yang cukup panjang. Hal ini untuk mengakomodasi banyaknya pengunjung yang datang yang mencapai ribuan orang, dan kondisi tapak yang berada di daerah perkotaan yang padat. (<http://www.mybooking.co.id/>, diakses 27 Mei 2015)



## J. Resume Studi Preseden

Tabel II.4 Hasil Studi Peseden Dan Penerapan Ke Desain

No	Kriteria	San Diego Convention Center	Tokyo Internasional Forum	Kuala Lumpur Convention Center	Jakarta Convention Center	Penerapan Pada Desain
1	Lokasi	San Diego, California, USA	5-1 Marunouchi, 3-chome, Chiyoda-ku, Tokyo, 100-0005, Jepang	50088 Kuala Lumpur	Jl. Letjend. S. Parman	
2	Luas Lahan	15840 Ha	2,1 Ha	40 Ha	6,4 Ha	
3	Konsep Tapak/Ruang Luar	Sederhana & fungsional	Sederhana & fungsional	Sederhana, fungsional, dan hijau		Didesain menarik, fungsional & hijau
4	Konsep Massa	Tunggal	Bermassa	Tunggal	Tunggal	Bermassa
5	Fungsi	<ul style="list-style-type: none"> <li>✓ Meeting Ballroom</li> <li>✓ Exhibition Hall</li> <li>✓ Audio Visual</li> </ul>	<ul style="list-style-type: none"> <li>✓ R. Multimedia</li> <li>✓ Galeri Seni</li> <li>✓ Exhibition Hall</li> </ul>	<ul style="list-style-type: none"> <li>✓ Grand Ballroom</li> <li>✓ Exhibition Hall</li> <li>✓ Conference Hall</li> </ul>	<ul style="list-style-type: none"> <li>✓ Plenary Hall</li> <li>✓ Assembly Hall</li> <li>✓ Exhibition Hall</li> </ul>	Kebutuhan Ruang umum yang diperlukan :

		<ul style="list-style-type: none"> <li>✓ R. Display</li> <li>✓ Restoran</li> <li>✓ Administrasi</li> </ul>	<ul style="list-style-type: none"> <li>✓ Multimedia Teatre</li> <li>✓ Perpustakaan</li> <li>✓ Restoran</li> <li>✓ Cafe</li> <li>✓ Administrasi</li> </ul>	<ul style="list-style-type: none"> <li>✓ Plenary Hall</li> <li>✓ Banquet Hall</li> <li>✓ Plenary Teatre</li> <li>✓ Auditorium</li> <li>Venue</li> <li>✓ Taman Bawah Air</li> <li>✓ Restoran</li> <li>✓ Administrasi</li> </ul>	<ul style="list-style-type: none"> <li>✓ Meeting Room</li> <li>✓ Main Lobby</li> <li>✓ Grand Ballroom</li> <li>✓ Administrasi</li> </ul>	<ul style="list-style-type: none"> <li>✓ Exhibition Hall</li> <li>✓ Conference Hall</li> <li>✓ Audio Visual</li> <li>✓ Meeting Room</li> <li>✓ Grand Ballroom</li> <li>✓ R. Informasi</li> <li>✓ R. Administrasi</li> <li>✓ Restoran</li> </ul>
6	Material	Menggunakan material ramah lingkungan seperti bata, material transparan seperti kaca	Menggunakan Material baja, dan aluminium comfosit panel	Menggunakan Material baja, aluminium comfosit panel, kaca dan granit	Menggunakan material ramah lingkungan seperti bata dan granit	Beton, aluminium comfosit panel, kayu, kaca, Bata, & granit
7	Struktur	Beton dengan dinding pengisi, kolom beton bertulang, dinding kaca	Beton dengan dinding pengisi, kolom beton bertulang, dinding kaca dan aluminium comfosit panel	Beton dengan dinding pengisi, kolom beton bertulang, dinding kaca dan aluminium comfosit panel	Beton dengan dinding pengisi, kolom beton bertulang,	Beton dengan dinding pengisi, kolom beton bertulang, dinding kaca dan aluminium comfosit panel

8	Konsep Ramah Lingkungan	-	Menggunakan Dinding transparan	Menggunakan dinding transparan	-	Sebagian dinding transparan
9	Penampilan a. Bentuk	Mengaplikasikan bentuk-bentuk kotak, persegi yang efisiensi ruangnya tinggi	Mengaplikasikan bentuk-bentuk kotak, dan Oval	Mengaplikasikan bentuk-bentuk kotak, dan Curve	Mengaplikasikan bentuk kotak	Menggabungkan beberapa bentuk geometri untuk menciptakan kesan estetis
	b. Titik	Public space merupakan pusat daya tarik utama dari gedung ini, yg ditempatkan di bagian depan gedung sampai sejajar dengan lantai 3 sekaligus sebagai elemen fasade.	Adanya bentuk oval diantara bentuk-bentuk kotak dari segi bentuk gedung yang merupakan daya tarik tersendiri karena hampir di seluruh dinding dan atapnya menggunakan kaca.	Lobby merupakan pusat aktivitas dan pertemuan pengunjung yang diletakkan ditengah-tengah gedung yang melintang dari arah timur ke barat. Public space yang hijau sebagai pusat aktivitas masyarakat umum.	Plenary Hall yang berbentuk lingkaran dirancang sangat fleksibel, yang digunakan, mulai dari kegiatan konferensi yang bersifat formal, sampai dengan konser musik yang	Public space, Lobby dan plenary hall sebagai pusat daya tarik dari gedung ini nantinya.

					hingar bingar.	
	c. Garis	Elemen fasade gedung membentuk garis-garis diagonal yang membuatnya kelihatan elegan dan estetik.	Struktur baja pada fasade membentuk garis vertikal dan horizontal yang memberikan kesan tegas dan kuat.	Dinding grand ballroomnya memiliki jendela kaca yang berbentuk persegi panjang vertikal yang memberi kesan tinggi pada ruangan.	Plenary hall memiliki pembatas antara daerah miring dan daerah datar yang berbentuk garis yang melingkar.	Akan menggunakan struktur baja pada sebagian dinding dan plenary hall yang fleksibel.
	d. Kesatuan	Memiliki komposisi material bangunan yang sangat kompleks.	Komposisi bentuk gedung yang sangat kontras.	Komposisi bentuk persegi yang disusun membentuk suatu bentuk radial. Bentuk denah dan atap didesain sangat estetik dan ramah lingkungan.	Ruang-ruang yang saling berbuhungan membentuk satu kesatuan yang efisien.	Akan menerapkan komposisi material dan bentuk yang efisien, estetik dan ramah lingkungan.
	e. Proporsi dan Skala	Bentuk ruang-ruang pameran dan pertemuannya diatur	Bentuk gedung yang masing-masing diberikan bentuk yang	Proporsi ruang pameran dan pertemuannya	Ruang pertemuannya sangat	Akan didesain bentuk dan ruang yang proporsional

		secara proporsional sesuai kebutuhan ruang dalam melakukan kegiatan itu sendiri. Proporsi struktural pada fasade terkesan berlebihan namun estetis.	presisi dan tertentu serta disusun secara berurutan sesuai besaran bentuknya.	terkesan monoton namun sangat efisien.	proporsional, efisien dan ditempatkan secara berurutan.	sesuai kebutuhan dalam beraktifitas di dalamnya.
	f. Warna	Digunakan warna putih dan abu-abu agar bangunan ini terkesan besar/raksasa.	Sederhana dan selaras.	Warna fasade terkesan ramah dan warna ruang grand ballroom terkesan harmonis.	Sederhana dan menarik.	Akan mengaplikasikan warna-warna yang memiliki kesan ramah, menarik dan harmonis.

## **K. Kesimpulan Studi Preseden**

### **1. Secara Makro**

Gedung Konvensi merupakan fasilitas yang dapat menjadi ikon dari suatu daerah, baik skala kota maupun negara. Fasilitas ini memegang peranan penting dalam memacu roda perekonomian dari suatu negara.

Secara ruang, bangunan ini dalam skala kota harus dapat merespon tempat dia berdiri. Isu yang paling jelas dari beberapa studi kasus di atas adalah respon terhadap kebutuhan ruang publik. Ruang publik merupakan isu yang sangat penting dalam konteks urban.

### **2. Secara Mikro**

Desain Tokyo International Forum. Dengan keterbatasan lahan yang ada, Tokyo International Forum masih mempunyai ruang terbuka di antara dua massa bangunan utama yang digunakan sebagai ruang publik, ditanami beberapa pohon agar memberi sedikit keteduhan. Pemilihan material yang digunakan juga sangat modern. Pemilihan material-material kaca dan baja sesuai dengan tuntutan struktur yang besar, tetapi tetap terkesan ringan.

Kuala Lumpur Convention Center memiliki sarana dan prasarana yang sudah lengkap dengan fasilitas yang memadai dan juga pembagian ruang-ruang yang disewakan berbagai macam jenis untuk berbagai kegiatan baik pameran, konser, konvensi dan acara hiburan lainnya.

Dari segi desain bangunan, fasilitas ini sudah jelas membutuhkan bentang yang lebar, dan bahkan bebas kolom. Sirkulasi pengunjung juga harus diatur, penempatan fungsi yang ada di dalamnya harus ditempatkan sesuai dengan alur yang diinginkan, antara area publik dan private harus dipisahkan dengan jelas, terutama untuk fasilitas konvensi yang membutuhkan konsentrasi dan orientasi ke dalam.

San Diego Convention Center, konsep pemanfaatan ruang untuk kepentingan umum, namun dengan penyelesaian yang berbeda, disesuaikan dengan kondisi lahan yang berada di dekat pantai.

Secara organisasi ruang, Jakarta Convention Center, dengan beberapa ruang utama yang cukup banyak, mampu ditata dengan baik.

Sirkulasi manusia dan kendaraan dapat dirancang seefisien mungkin. Dari tiap ruang menggunakan prinsip fleksibilitas, fleksibilitas dalam hal luas ruang maupun fungsi yang dapat digunakan di dalamnya. Pada ruang-ruang pameran utama dapat dibagi-bagi menjadi ruang-ruang yang lebih kecil sesuai dengan jenis pameran yang diadakan. Dan pada Plenary Hall yang berbentuk lingkaran dapat digunakan baik untuk konvensi maupun pameran. Pada lantai dasar sangat *open lay-out* sehingga dapat diatur peruntukannya sesuai dengan acara yang berlangsung. Dengan kapasitas yang cukup besar, Plenary Hall Jakarta Convention Center dapat digunakan untuk konser musik yang membutuhkan fleksibilitas yang tinggi dengan konsentrasi orang yang sangat banyak. Fasilitas *convention hall*, selain dapat berfungsi dengan baik, harus mampu menciptakan ruang publik bagi masyarakat kota. Fasilitas sesuai dengan fungsinya akan membutuhkan luas yang cukup lebar, dan dengan skalanya yang cukup besar, bisa saja mengganggu pemandangan kota jika tidak didesain dengan baik. Pemilihan material sangat berpengaruh dalam menimbulkan kesan ‘damai’ dengan konteks urban.

Pada umumnya, tempat pameran dan pertemuan berada pada lokasi yang ditunjang oleh fasilitas lain yang berhubungan dengan penyelenggaraan kegiatan pameran dan pertemuan seperti hotel, museum, sarana olahraga, pusat perbelanjaan, gedung pemerintahan, fasilitas pendidikan, dan lain-lain.

## BAB III TINJAUAN KHUSUS

### A. Tinjauan Makro

#### 1. Gambaran Umum Kota Mamminasata

Wilayah Metropolitan Mamminasata, atau juga disebut Metropolitan Mamminasata, meliputi Kota Makassar, Kabupaten Maros, Gowa dan Takalar yang dibentuk berdasarkan SK Gubernur Provinsi Sulawesi Selatan Tahun 2003. Wilayah Mamminasata mencakup seluruh kecamatan di Kota Makassar dan Kabupaten Takalar, kecuali 2 dari 14 kecamatan di Maros dan 6 dari 16 kecamatan di Gowa. Pengecualian tersebut dilakukan mengingat jarak lokasi kecamatan yang jauh dari wilayah metropolitan. Luas wilayah Mamminasata adalah 2.462,3 km<sup>2</sup> (246.230 ha) dengan total jumlah penduduk sekitar 2,06 juta jiwa (2003). (Laporan Akhir Aglomerasi Mamminasata, 2009)



Gambar III.1 Peta Kawasan Metropolitan Mamminasata  
(Sumber : Materi Presentasi Dinas Tata Ruang dan Pemukiman  
Prov. Sul-Sel)



Berdasarkan rencana arah kebijakan tata ruang Kota Mamminasata, maka wilayah pengembangan yang sesuai untuk perencanaan Gedung Konvensi ini yaitu di Wilayah Kawasan Budidaya Zona B2 dan Pengembangan Pusat Kegiatan Nasional (PKN), (Lampiran II). PKN merupakan kawasan perkotaan yang berperan sebagai pintu gerbang ke kawasan internasional dan memiliki potensi untuk mendorong perkembangan wilayah sekitarnya dan berfungsi sebagai pusat pengembangan kegiatan jasa, pusat pengolahan, simpul transportasi dengan skala pelayanan nasional atau beberapa provinsi. Menurut PP Nomor 26 Tahun 2008 tentang RTRWN telah menetapkan Metropolitan Mamminasata sebagai Pusat Kegiatan Nasional (PKN) di Provinsi Sulawesi Selatan. Dalam hal ini, Kecamatan Bajeng, Barombong, Bontomarannu, Bontonompo, Bontonompo Selatan, Manuju, Pattallassang, Pallangga, Parangloe, dan Somba Opu yang termasuk dalam kawasan Metropolitan Mamminasata di Kabupaten Gowa berperan penting dalam pengembangan PKN di Provinsi Sulawesi Selatan.

## 2. Kebijakan Arah Pengembangan Kota Mamminasata

Rencana tata ruang Kota Metropolitan Mamminasata. Berdasarkan Perpres No. 55 tahun 2011 pasal 72 yaitu :

- a. Zona B2 sebagaimana dimaksud dalam Pasal 70 ayat (2) merupakan zona dengan karakteristik sebagai kawasan yang memiliki kualitas daya dukung lingkungan sedang, dan kualitas pelayanan prasarana dan sarana sedang.
- b. Zona B2 sebagaimana dimaksud pada ayat (1) terdiri atas:
  - 1) kawasan peruntukan perumahan kepadatan sedang;
  - 2) kawasan peruntukan pemerintahan kabupaten dan/atau kecamatan;
  - 3) kawasan peruntukan perdagangan dan jasa skala regional;
  - 4) kawasan peruntukan pelayanan pendidikan tinggi;
  - 5) kawasan peruntukan pelayanan olah raga;
  - 6) kawasan peruntukan pelayanan kesehatan;
  - 7) kawasan peruntukan industri manufaktur;
  - 8) kawasan peruntukan industri perikanan;
  - 9) kawasan peruntukan pelayanan transportasi laut regional;

- 10) kawasan peruntukan pelayanan transportasi udara internasional dan nasional;
  - 11) kawasan peruntukan pertahanan dan keamanan negara;
  - 12) kawasan peruntukan kegiatan pariwisata;
  - 13) kawasan peruntukan kegiatan pertanian; dan
  - 14) kawasan peruntukan pelayanan sistem angkutan umum penumpang regional.
- c. Zona B2 sebagaimana dimaksud pada ayat (1) ditetapkan di sebagian Kecamatan Turikale, sebagian Kecamatan Maros Baru, sebagian Kecamatan Marusu, sebagian Kecamatan Mandai, dan sebagian Kecamatan Banti-murung di Kabupaten Maros, sebagian Kecamatan Somba Opu, sebagian Kecamatan Pattallassang, sebagian Kecamatan Pallangga, sebagian Kecamatan Parangloe, sebagian Kecamatan Bontomarannu, sebagian Kecamatan Barombong, dan sebagian Kecamatan Bajeng di Kabupaten Gowa, serta sebagian Kecamatan Pattallassang, sebagian Kecamatan Polombangkeng Utara, dan sebagian Kecamatan Galesong di Kabupaten Takalar.

PKN merupakan kawasan perkotaan yang berperan sebagai pintu gerbang ke kawasan internasional dan memiliki potensi untuk mendorong perkembangan wilayah sekitarnya dan berfungsi sebagai pusat pengembangan kegiatan jasa, pusat pengolahan, simpul transportasi dengan skala pelayanan nasional atau beberapa provinsi. Menurut PP Nomor 26 Tahun 2008 tentang RTRWN telah menetapkan Metropolitan Mamminasata sebagai Pusat Kegiatan Nasional (PKN) di Provinsi Sulawesi Selatan. Dalam hal ini, Kecamatan Bajeng, Barombong, Bontomarannu, Bontonompo, Bontonompo Selatan, Manuju, Pattallassang, Pallangga, Parangloe, dan Somba Opu yang termasuk dalam kawasan Metropolitan Mamminasata di Kabupaten Gowa berperan penting dalam pengembangan PKN di

Provinsi Sulawesi Selatan. (Muatan Rencana Tata Ruang Wilayah, 2009:7)

Ketentuan lain yang perlu diperhatikan dalam pemanfaatan ruang untuk pembangunan diantaranya yaitu ;

1) Ketentuan KDB

Mengacu pada rencana struktur ruang kota Makassar 2030, Koefisien Dasar Bangunan (KDB) adalah angka besaran luas dasar (tapak bangunan dibagi luas kapling/ petak lahan tempat bangunan tersebut) dalam angka persen. Maksud penentuan angka KDB adalah untuk tetap menyediakan perbandingan yang seimbang antara lahan terbangun dan tidak terbangun di suatu kawasan sehingga: peresapan air tanah tidak terganggu, kebutuhan air secara alami dapat dipenuhi, citra arsitektur lingkungan dapat dipelihara, nilai estetika lingkungan dapat terjaga.

Angka KDB dipergunakan untuk mengatur intensitas kepadatan dasar bangunan di suatu kawasan yang ditujukan dengan mengaitkan antara luas lantai dasar bangunan dengan luas tanah/kavling tempat bangunan itu sendiri. koefisien dasar bangunan di kawasan perencanaan adalah sebagai berikut ;

- a) Pada Kawasan padat/strategis, nilai KDB dimungkinkan dan direncanakan lebih dari 50 %.
- b) Pada kawasan dengan kepadatan sedang, nilai KDB dimungkinkan dan direncanakan tidak lebih dari 30-40%.
- c) Pada kawasan dengan kepadatan rendah, nilai KDB dimungkinkan dan direncanakan kurang dari 30%.

$$\text{KDB} = \text{Luas terbangun} \times 100\% / \text{Luas lahan}$$

2) Ketentuan KLB (Koefisien Lantai Bangunan)

Mengacu pada rencana struktur ruang kota Makassar 2030, Yang dimaksud dengan Koefisien Luas Bangunan (KLB) adalah angka besaran jumlah luas lantai bangunan (berbagai tingkat

lantai bila ada) dibagi luas kapling (petak lahan tempat bangunan tersebut) dalam angka rasio desimal.

$$\text{KLB} = \text{Total Luas lantai bangunan} / \text{Luas kapling atau luas}$$

Secara teoritik angka rasio desimal ini bisa tiada lantai bangunan sedikit pun/tiada bangunan (0,00) sampai lebih dari jumlah tingkat/lantai bangunan (1,00). Pada keadaan bangunan tidak bertingkat/bersusun, maka angka KDB akan pararel dengan angka KLB.

Maksud penetapan angka KLB adalah untuk mengatur kepadatan suatu kawasan, yang ditujukan dengan mengaitkan antara luas lantai bangunan dengan luas lahan tanah/kapling tempat bangunan berdiri. Pengaturan kepadatan ini bertujuan untuk:

- a) Menciptakan ruang luar nyaman, yang masih memungkinkan masuknya pencahayaan dan pengudaraan alami pada daerah terbuka, serta cukup tersedia jalur pejalan kaki untuk menampung arus manusia yang ditimbulkan oleh adanya kegiatan di kawasan tersebut.
- b) Memperoleh keseimbangan antara arus atau kapasitas kendaraan yang ditimbulkan oleh suatu kegiatan dalam suatu bangunan dengan kapasitas jalan yang ada.
- c) Memberikan karakter pada suatu kawasan yang dipertahankan dan diremajakan.
- d) Dilihat dari ketiga aspek peninjauan, umumnya bila suatu kawasanakan dipertahankan maka diberikan tingkat kepadatan yang sama dengan sekarang, dan bila suatu kawasan akan diremajakan maka diberikan tingkat kepadatan yang lebih besar.
- e) Adapun pertimbangan-pertimbangan dalam menentukan angka-angka KLB adalah jenis penggunaan lahan, angka

KDB, ukuran jalan, jarak bangunan dan ketinggian bangunan maksimum yang diijinkan.

Dari rencana Koefisien Dasar Bangunan (KDB), maka rencana Koefisien Lantai Bangunan (KLB) di wilayah perencanaan adalah sebagai berikut:

- a) Pada kawasan padat/strategis, nilai KLB tinggi (lebih dari 3 lantai dan kurang dari 6 lantai)
- b) Pada kawasan dengan kepadatan sedang, nilai KLB sedang (2-3 lantai)
- c) Pada kawasan dengan kepadatan rendah, nilai KLB rendah (antara 1-2 lantai).

### 3) Ketentuan KTB

Ketinggian bangunan adalah titik bangunan maksimum yang diperbolehkan dihitung dari permukaan tanah, dan apabila terdapat ruang bawah tanah maka ruang tersebut tidak dihitung. Ketinggian bangunan di kawasan perencanaan adalah sebagai berikut:

- a) Pada kawasan padat/strategis, ketinggian bangunan relatif sedang
- b) Pada kawasan dengan kepadatan sedang, ketinggian bangunan relatif sedang.
- c) Pada kawasan dengan kepadatan rendah, ketinggian bangunan relatif pendek

### 4) Ketentuan GSB

Garis Sempadan Bangunan (GSB) adalah jarak yang diperbolehkan mendirikan bangunan dihitung dari as jalan. Pengaturan garis sempadan dimaksudkan untuk menciptakan keteraturan bangunan. yang menjadi dasar pertimbangan rencana garis sempadan bangunan adalah:

- a) Keterkaitan dengan pengembangan kawasan perencanaan secara terarah dan terencana, yang berkaitan pula dengan sistem pergerakan baik dalam skala makro maupun mikro

- b) Memberikan daerah bebas pandang bagi pemakai jalan
- c) Jaringan jalan yang terkait dengan besarnya serta fungsi dari jalan tersebut yang akan berpengaruh dengan bangunan yang ada di sepanjang jalan.
- d) Memberikan jarak tertentu terhadap batas pandang manusia yang memakai jalan
- e) Garis sempadan bangunan ditentukan dari letak bangunan tersebut terhadap jalan yang ada di depannya.

## 2. Kondisi Fisik

### a. Iklim dan Cuaca

Kabupaten Gowa hanya dikenal dua musim, yaitu musim kemarau dan musim hujan. Biasanya musim kemarau dimulai pada Bulan Juni hingga September, sedangkan musim hujan dimulai pada Bulan Desember hingga Maret. Keadaan seperti itu berganti setiap setengah tahun setelah melewati masa peralihan, yaitu Bulan April-Mei dan Oktober-November. Curah hujan di Kabupaten Gowa yaitu 237,75 mm dengan suhu 27,125°C. Curah hujan tertinggi yang dipantau oleh beberapa stasiun/pos pengamatan terjadi pada Bulan Desember yang mencapai rata-rata 676 mm, sedangkan curah hujan terendah pada Bulan Juli - September yang bisa dikatakan hampir tidak ada hujan (Lampiran III). (BKPM Kabupaten Gowa, 2012 : 2)

### b. Topografi

Kabupaten Gowa memiliki ciri-ciri sebagai berikut: 35,40 % adalah dataran tinggi dengan kemiringan di atas 40 derajat dan 64,60% adalah tanah datar dan kemiringan di bawah 40 derajat, serta pada daerah Ibu Kota Kabupaten dan sekitarnya merupakan tanah datar. Hal ini memungkinkan Kabupaten Gowa berpotensi pada pengembangan pemukiman, perdagangan, jasa, industri, rekreasi, dan fasilitas penunjang lainnya. (BKPM Kabupaten Gowa, 2012:1-2)

c. Sarana dan Prasarana

1) Fasilitas pelabuhan laut

Pelabuhan Laut (Pangkalan Soekarno), memiliki panjang dermaga 1.360m, kedalaman min.-08.00 m lws, pelayanan penumpang, general cargo, dan barang curah dengan kapal berbobot 5.000–7.000 ton, dilengkapi terminal penumpang : 4.000 m<sup>2</sup>, lapangan parkir : 5.390 m<sup>2</sup>, akan dikembangkan hingga kedalaman min.-12.00–5.00m

Pelabuhan Laut (Pangkalan Hatta), memiliki panjang dermaga : 850 m, kedalaman min.-12.00 m lws, pelayanan peti kemas, lapangan peti kemas 350.000 teu's/ tahun, melayani kapal berbobot maksimal 3.000 teu's, luas fasilitas gudang : 26.600 m<sup>2</sup>, luas fasilitas penampungan : 36.300 m<sup>2</sup>

Pelabuhan Laut (Pangkalan Paotere), dengan panjang dermaga : 510 m, kedalaman min. -03.00 m LWS, pelayanan rakyat dan pelayaran lokal (Phinisi)

Rencana Pengembangan Pelabuhan Laut Makassar sesuai Kepmenhub KM Nomor 2 Tahun 2004 terbagi dalam dua tahap, tahap I 2007 – 2015 80Ha (pengoperasian 2010), dan tahap II 2015 – 2025 79Ha (pengoperasian 2015).

2) Fasilitas bandara udara

Bandara International Hasanuddin, luas lahan 554,6 Ha, runway 3.100 m x 45 m, paralel taxiway (3.100 m x 23 m) dan exit way 4 buah apron, kapasitas 33 aircraf parking stand, terminal penumpang 48.500 m<sup>2</sup>, kapasitas angkut + 7 juta penumpang / tahun. Saat ini bandara ini sedang dalam pengembangan yang akan terintegrasi dengan beberapa fasilitas berstandar internasional.

3) Fasilitas kereta api

Berdasarkan Peraturan Presiden Republik Nomor 55 Tahun 2001 tentang Rencana Tata Ruang Kawasan Perkotaan Mamminsata Pasal 29 yaitu sebagai berikut :

- a) Jaringan jalur kereta api di Kawasan Perkotaan Mamminasata sebagaimana dimaksud dalam Pasal 17 ayat (6) huruf a ditetapkan dalam rangka mengembangkan interkoneksi dengan sistem jaringan jalur wilayah nasional, Pulau Sulawesi, dan Provinsi Sulawesi Selatan.
  - b) Jaringan jalur kereta api sebagaimana dimaksud pada ayat (1) merupakan jaringan jalur kereta api umum antarkota.
  - c) Jaringan jalur kereta api umum antarkota sebagaimana dimaksud pada ayat (2) di Provinsi Sulawesi Selatan meliputi:
    - i. jaringan jalur kereta api lintas provinsi, yang menghubungkan Makassar-Pare-Pare dan Makassar-Bulukumba;
    - ii. jaringan jalur kereta api, yang menghubungkan pusat kota-Bandar Udara Internasional Sultan Hasanuddin; dan
    - iii. jaringan jalur kereta api dari kawasan produksi-Pelabuhan Utama Soekarno-Hatta.
- 4) Terminal

Berdasarkan Peraturan Presiden Republik Nomor 55 Tahun 2001 tentang Rencana Tata Ruang Kawasan Perkotaan Mamminasata Pasal 25 yaitu sebagai berikut :

- a) Terminal sebagaimana dimaksud dalam Pasal 23 ayat (2) huruf b ditetapkan dalam rangka menunjang kelancaran perpindahan orang dan/atau barang serta keterpaduan intramoda dan antarmoda.
- b) Terminal sebagaimana dimaksud pada ayat (1) meliputi terminal penumpang dan terminal barang.
- c) Terminal penumpang sebagaimana dimaksud pada ayat (2) terdiri atas:
  - i. Terminal penumpang tipe A yang berfungsi melayani kendaraan umum untuk angkutan antarkota antarprovinsi dan/atau angkutan lintas batas negara, angkutan antarkota



dalam provinsi, angkutan kota, dan angkutan perdesaan meliputi Terminal Daya di Kecamatan Biringkanaya Kota Makassar dan terminal Kawasan Perkotaan Baru Gowa-Maros Kecamatan Pattallassang Kabupaten Gowa;

- ii. Terminal penumpang tipe B yang berfungsi melayani kendaraan umum untuk angkutan antarkota dalam provinsi, angkutan kota dan/atau angkutan perdesaan meliputi Terminal Cappa Bungaya di Kecamatan Somba Opu Kabupaten Gowa, Terminal Malengkeri di Kecamatan Tamalate Kota Makassar, dan Terminal Marusu di Kecamatan Turikale Kabupaten Maros; dan
  - iii. Terminal penumpang tipe C yang berfungsi melayani kendaraan umum untuk angkutan kota dan/atau angkutan perdesaan yaitu Terminal Pattallassang di Kabupaten Takalar.
- d) Terminal barang sebagaimana dimaksud pada ayat (2) ditetapkan di Kawasan Industri Makassar (KIMA) di Kota Makassar, Kawasan Industri Makassar-Maros (KIMAMA) di Kota Makassar dan Kabupaten Maros, Kawasan Industri Gowa (KIWA) di Kabupaten Gowa, dan Kawasan Industri Takalar (KITA) di Kabupaten Takalar.

#### 5) Jalan

Jalan merupakan prasarana pengangkutan yang penting untuk memperlancar kegiatan perekonomian. Usaha pembangunan yang makin meningkat menuntut adanya sarana transportasi yang memadai untuk menunjang mobilitas penduduk dan kelancaran distribusi barang dari dan ke daerah.

Jaringan jalan arteri primer Berdasarkan Peraturan Presiden Republik Nomor 55 Tahun 2001 tentang Rencana Tata Ruang Kawasan Perkotaan Mamminsata Pasal 19 yaitu jaringan jalan arteri primer sebagaimana dimaksud dalam Pasal 18 huruf a meliputi:

- a) Jalan Trans Sulawesi ruas Maros-Makassar-Sungguminasa-Takalar;
- b) Jalan Lingkar Tengah;
- c) Jalan Lingkar Luar dan/atau Bypass Mamminasata; dan
- d) Jalan akses yang menuju ke Pelabuhan Utama Soekarno-Hatta.

6) Utilitas kota

Tenaga Listrik PLN : + 700 MW akan dikembangkan hingga + 2.800 MW. Sarana telekomunikasi 32.500 SST dengan Jumlah sambungan telepon + 130.000 (tidak termasuk komunikasi seluler). Kapasitas air bersih PDAM terpasang saat ini 2.850 ltr / detik, dengan Produksi air bersih sebesar + 35.000.000 M3/ tahun yang melayani + 120.000 pelanggan.

d. Kondisi Non-Fisik

1) Ekonomi

Struktur ekonomi di Kabupaten Gowa diklasifikasikan ke dalam 7 sektor, yaitu :

- a) Sektor pertanian
- b) Pertambangan dan penggalian
- c) Perdagangan, hotel dan restoran
- d) Perindustrian
- e) Pariwisata
- f) Energi listrik dan air bersih
- g) Sektor perhubungan dan komunikasi

2) Kependudukan

Kota Metropolitan Mamminasata memiliki jumlah penduduk 2,4 juta jiwa di tahun 2007 dan diprediksi di tahun 2028 akan mencapai 3,08 juta jiwa dengan tingkat kepadatan penduduk tersebut bervariasi menurut kondisi masing-masing wilayah kecamatan.

## B. Tinjauan Mikro

### 1. Analisis Pemilihan Lokasi

Lokasi perencanaan ditentukan berdasarkan 6 kriteria yang mengacu pada peraturan menteri PU.No. 29/PRT/M/2006, yaitu ;

- a. Tata guna lahan, sesuai arahan RTRW Kota Mamminasata.
- b. Pencapaian mudah dengan kendaraan umum atau pribadi.
- c. Lingkungan, didukung oleh adanya industri yang menjadi target konsumen yaitu manufaktur, pendidikan, media, dan hiburan.
- d. Tersedia utilitas kota yang memadai
- e. Memiliki daya tarik
- f. Kondisi topografi dan ruang memadai, dan memiliki dimensi lahan yang memadai untuk perencanaan.



Gambar III.2 Alternatif Pemilihan Lokasi

(Sumber : Olah data desain, 2015)

Alternatif lokasi berdasarkan karakteristiknya, yaitu sebagai berikut :

- a. Alternatif 1, Kecamatan Somba Opu

Kecamatan Somba Opu merupakan pusat Kota Sungguminasa Kabupaten Gowa, dengan fungsi kawasan sebagai pusat kegiatan nasional. Fasilitas penunjang jalur Trans Sulawesi, Terminal Sungguminasa, utilitas kota dan rencana jalur kereta api.

- b. Alternatif 2, Kecamatan Pallangga

Kecamatan Pallangga merupakan kawasan komersil dan industri, dengan karakteristik tanah basah. Fasilitas penunjang terminal Cappa Bungaya, sarana olahraga, jalur Trans Sulawesi, utilitas kota, dan dekat dengan persimpangan jalur transportasi (jalur lingkaran tengah, jalur lingkaran luar, dan jalur bypass)

c. Alternatif 3, Kecamatan Barombong

Kecamatan Barombong merupakan kawasan budidaya dengan karakteristik tanah basah, peruntukan kawasan maritim terpadu. Fasilitas penunjang rencana jalur lingkaran tengah dan Sekolah Tinggi Pelayaran.

d. Alternatif 4, Kecamatan Bajeng

Kecamatan Bajeng merupakan kawasan budidaya pertanian dan kawasan pemukiman dengan karakteristik tanah basah. Fasilitas penunjang rencana jalur lingkaran tengah, rencana jalur Trans Sulawesi baru, dan utilitas kota.

e. Alternatif 5, Kecamatan Pattallassang

Kecamatan Pattallassang merupakan kawasan budidaya dengan karakteristik tanah kering. Fasilitas penunjang sarana olahraga, rencana jalur bypass, rencana terminal type b, dan rencana pemukiman.



Gambar III.3 Lokasi Terpilih  
(Sumber : Olah data desain, 2015)

## 2. Analisis Pemilihan Tapak

Untuk memperoleh tapak yang sesuai dengan kriteria perencanaan, maka tapak yang terpilih harus memenuhi kriteria-kriteria sebagai berikut :

- a. Aksesibilitas yang baik, meliputi ketersediaan sarana dan prasarana transportasi yang baik.
- b. Mudah dijangkau dari pusat pelayanan transportasi, meliputi bandar udara, pelabuhan, stasiun kereta api, stasiun bus, terminal dan lain-lain.
- c. Dilalui oleh kendaraan umum dan kendaraan pribadi.
- d. Adanya utilitas kota yang baik, meliputi jaringan listrik, jaringan air bersih, jaringan telpon, riol kota dan lain-lain.
- e. Lahan yang memadai untuk sebuah gedung konvensi.
- f. Potensi visual yang baik.
- g. Bebas dari kemacetan.

Dua alternatif tapak yang diperoleh untuk perancangan, yaitu :

- a. Alternatif 1



Gambar III.4 *Existing Condition* Tapak Pertama

(Sumber : Olah data desain, 2015)

Tapak ini terletak Desa Bontoala tepatnya di sebelah utara Terminal Cappa Bungayya, memiliki dimensi lahan seluas  $\pm 22710,63$  meter persegi atau 4,2710 hektar, dijangkau oleh utilitas kota yang lengkap, terletak di antara kawasan industri dan pemukiman. Mudah dijangkau dengan transportasi umum, sekitar 50 m dari Terminal Cappa Bungayya.

b. Alternatif 2



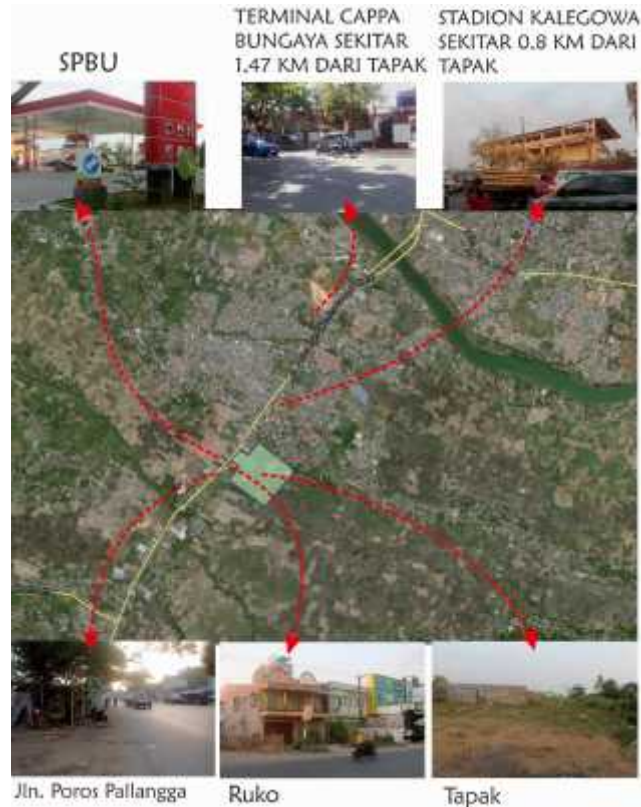
Gambar III.5 *Existing Condition* Tapak Kedua

(Sumber : Olah data desain, 2015)

Tapak ini terletak di Desa Pallangga tepatnya di sebelah selatan SPBU Pallangga, memiliki dimensi lahan seluas  $\pm 72110,31$  meter persegi atau 12,2110 hektar, dijangkau oleh utilitas kota yang lengkap, terletak di antara kawasan industri dan permukiman masyarakat. Mudah dijangkau dengan transportasi umum, sekitar 1,5 km dari Terminal Cappa Bungayya dan  $\pm 500$  m dari persimpangan



rencana jalur bypass, jalur lingkaran tengah dan jalur lingkaran luar Kota Mamminasata serta  $\pm 13$  km dari Pelabuhan Soekarno-Hatta dan  $\pm 24$  km dari Badar Udara Sultan Hasanuddin Makassar.



Gambar III.6 Lingkungan Sekitar Tapak

(Sumber : Olah data desain, 2015)

Dari segi fungsi, merupakan bangunan dengan fungsi usaha jasa, hiburan dan rekreasi, target utama yaitu konsumen di jasa *travel*, perdagangan, media, hiburan dan jasa pertemuan. Berdasarkan kriteria itu dan pertimbangan RTRW Kota Metropolitan Mamminasata Kabupaten Gowa, maka lokasi peruntukan yang sesuai yaitu di wilayah sekitar Pengembangan Pusat Kegiatan Nasional (PKN). Tepatnya di Kecamatan Pallangga.

### 3. Analisis tapak

Analisis tapak merupakan proses pembelajaran potensi lingkungan yang mempengaruhi cara kita menentukan lokasi bangunan, tata letak, orientasi ruang, bentuk dan artikulasi selubungny serta membentuk keterkaitan antara bangunan dengan bentang alam (Ching, 2008:3).

#### 4. Keistimewaan alami dan buatan

Secara fisik alamiah, kondisi tapak tidak berkontur namun lebih rendah dari permukaan jalan utama, dan memiliki daya dukung tanah yang baik untuk perencanaan. Tapak merupakan lahan kosong tanpa pepohonan dan sebagian merupakan sawah.

Secara fisik buatan, Kecamatan Pallangga merupakan persimpangan perencanaan jalan lingkaran luar, jalan lingkaran tengah dan jalan bypass. Dilalui oleh kendaraan umum. Di sisi barat telah terdapat sistem drainase utama kota. Dimensi badan Jln. Poros Pallangga yaitu 8 meter tanpa pedestrian. Fasilitas listrik dan air bersih juga telah tersedia.

Di sekitar tapak terdapat bangunan-bangunan ruko, SPBU, perumahan, sarana olahraga. Karakteristik bentuk-bentuk bangunan sekitar umumnya mengaplikasikan bentuk yang respon terhadap iklim tropis khususnya rumah-rumah masyarakat yaitu, dengan menggunakan sistem atap pelana dengan kemiringan rata-rata 30 derajat, bentuk utama persegi panjang, material konstruksi memadukan antara kayu dan beton.

Bukaan umumnya menggunakan *sun-shading*, untuk menghalang sinar matahari, serta *overhang* pada sistem atap. Warna yang diaplikasikan pada sisi eksterior bangunan umumnya warna putih, coklat muda, hijau sedangkan untuk interior menggunakan warna-warna cerah. Menanggapi keistimewaan alami dan buatan, sebagai respon perancangan

- a. Di sisi barat tapak dibuat lebih tinggi dari jalan utama, dengan penimbunan.
- b. Massa bangunan diletakkan di area tengah namun lebih kedalam, dengan tetap menyediakan ruang terbuka di keempat arah.
- c. Dilakukan penanaman vegetasi dalam tapak,
- d. Pembuatan jalur pedestrian di kawasan barat dengan menambahkan halte bus, bagi pejalan kaki dan pengguna angkutan umum.
- e. Limbah dari bangunan akan di salurkan ke roil kota di kawasan barat.

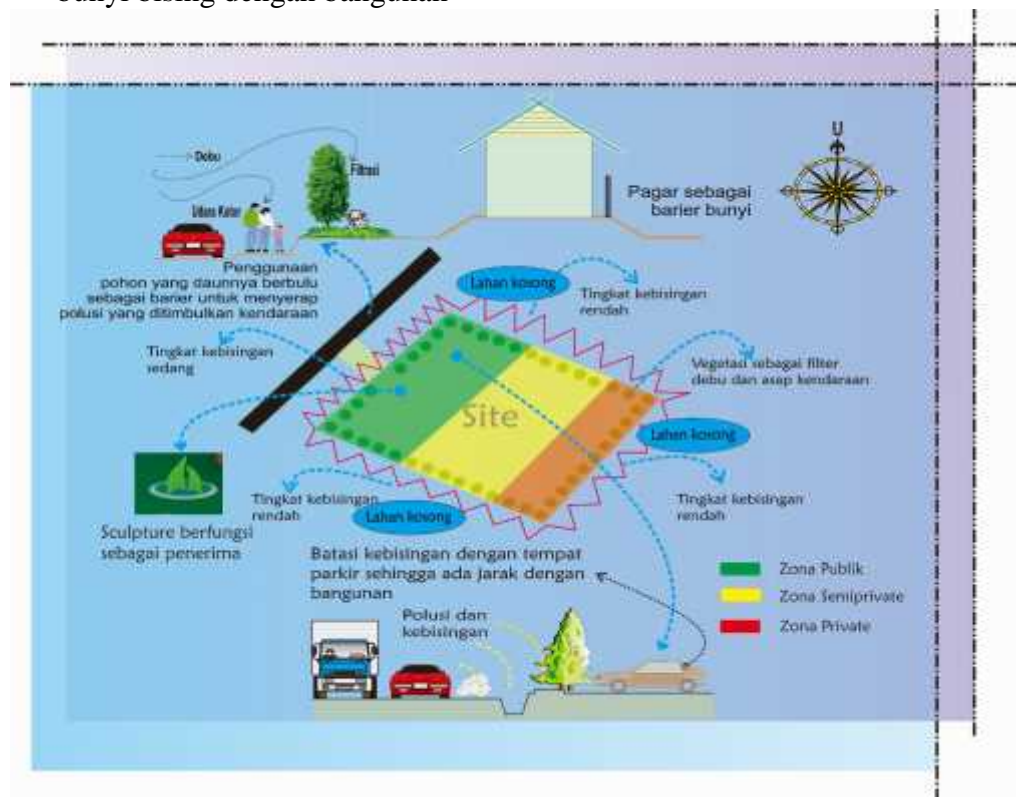


## 5. Kebisingan

Kebisingan adalah faktor lingkungan yang dapat mengakibatkan ketidaknyamanan disaat melebihi ambang batas dan dapat mempengaruhi perencanaan awal tapak. Tapak terletak di kawasan perkotaan dengan tingkat kebisingan yang cukup tinggi, khususnya di bagian barat yang berhubungan langsung dengan Jln. Poros Pallangga.

Menanggapi masalah kebisingan bagi tapak, maka perancangan diarahkan untuk :

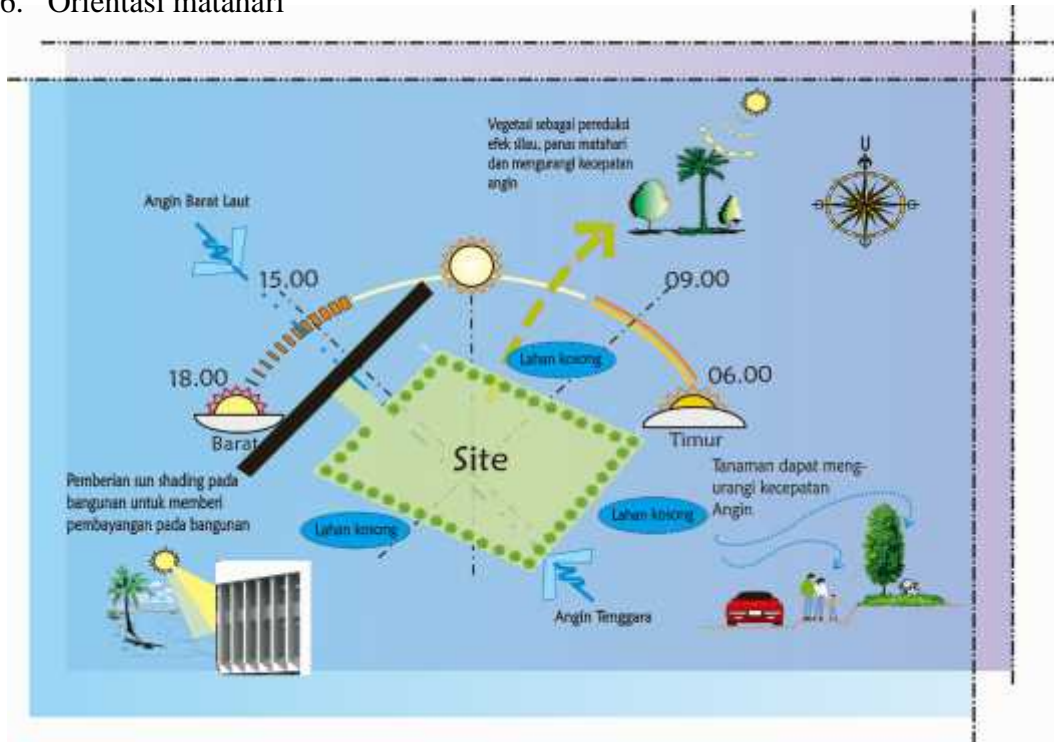
- Menempatkan massa bangunan ke tengah agar terhindar dari pengaruh bising dari Jln. Poros Pallangga
- Membuat beda tinggi antara permukaan jalan dan tapak yang berfungsi sebagai *buffer*.
- Merencanakan tanaman peredam bising di bagian barat tapak
- Membuat pagar sebagai *barier* bunyi
- Merencanakan area parkir publik untuk memberi jarak dari sumber bunyi bising dengan bangunan



Gambar III.7 Analisis Kebisingan

(Sumber : Olah data desain, 2015)

## 6. Orientasi matahari



Gambar III.8 Analisis Orientasi Matahari dan Arah Mata Angin

(Gambar : Olah data desain, 2015)

Kabupaten Gowa termasuk dalam kategori beriklim tropis lembab, masalah utama yang dihadapi dalam perencanaan bangunan di iklim tropis lembab Indonesia yaitu ketidaknyamanan termal, dengan rata-rata kecepatan pergerakan udaranya yang rendah, suhu udara dan kelembaban tinggi.

Menurut Satwiko, 2009 dalam Yahya 2012:104, beberapa ciri-ciri iklim tropis lembab Indonesia yaitu :

- Tidak ada perbedaan yang jelas antara musim kering dan basah. Baik musim hujan maupun musim kemarau dapat berlangsung lama sehingga bisa terjadi tumpang-tindih musim.
- Suhu udara *relative* tinggi dengan *amplitude* suhu siang-malam kecil (24-32<sup>0</sup>C), walaupun suhu udara di daerah pegunungan dapat jauh lebih rendah dari angka tersebut.
- Kecepatan angin rendah (terutama pada pagi dan malam hari). Pada siang hari umumnya angin berhembus cukup kuat.

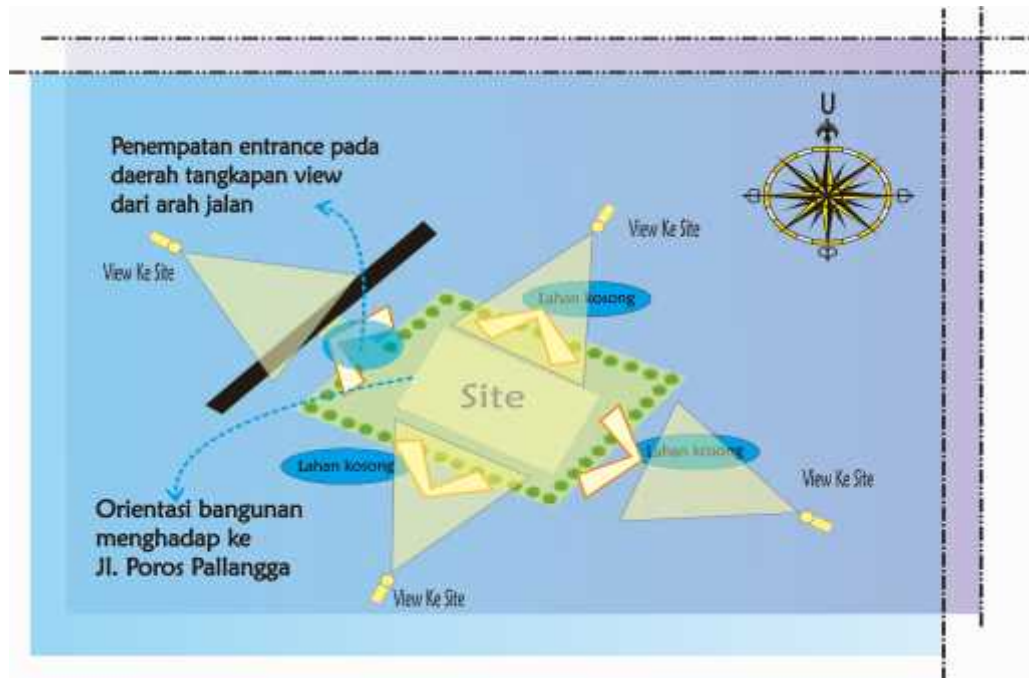
- d. Kelembaban udara tinggi (60-95%). Kelembaban yang tinggi ini menyebabkan kulit terasa lengket karena keringat yang tidak dapat dengan leluasa menguap sehingga menempel di kulit. Kondisi ini menyebabkan munculnya rasa tidak nyaman.
- e. Radiasi matahari cukup tinggi ( $>900 \text{ W/m}^2$ ), walau sering juga tertutup mendung ( $<100 \text{ W/m}^2$ )
- f. Hujan deras dapat turun dalam beberapa hari berturut-turut, umumnya pada siang atau sore hari.
- g. Hampir selalu berawan. Langit sering berawan merata yang sangat menyilaukan mata dan menyebabkan perasaan tertekan.
- h. Flora beraneka ragam, tanah subur, tidak mengenal musim gugur sehingga jamur tumbuh dengan pesat.
- i. Berdebu
- j. Karat logam dan pelapukan organik mudah terjadi.
- k. Penduduknya mengembangkan budaya kehidupan di luar rumah

Untuk menanggapi pengaruh iklim tropis lembab pada perencanaan skala makro, bangunan diorientasikan memanjang dari timur ke barat, hal ini dilakukan agar meminimalkan transfer panas dari timur dan barat. Fasad di sisi timur dan barat dirancang dengan bukaan yang minimal, di arah utara selatan, bukaan akan dimaksimalkan untuk pemanfaatan cahaya alami. beberapa bukaan menerapkan sistem *sun-shading* untuk mencegah sinar langsung yang tidak diharapkan dan selubung bangunan didesain menggunakan *roof garden* agar panas dari atap ke dalam bangunan tereduksi. Sedangkan untuk memaksimalkan potensi pengudaraan alami terhadap bangunan, maka massa bangunan ditempatkan sedemikian rupa, hingga menyediakan ruang-ruang terbuka khususnya di empat arah, cara ini berguna untuk menciptakan kualitas udara ruang luar yang nyaman.

## 7. View

Analisis pancaindera bermaksud untuk mengetahui potensi masing-masing arah untuk dijadikan sebagai orientasi tampak depan bangunan yang menarik bagi konsumen sehingga pengunjung tertarik untuk datang berkunjung. *View eksisting* dibagi menjadi dua, pertama *view* dari dalam

tapak ke luar dan dari luar tapak ke dalam. Dari dalam tapak, *view* yang baik yaitu ke arah utara dan selatan, sedangkan dari luar tapak ke dalam tapak, *view* yang menarik yaitu dari arah barat dan arah timur.



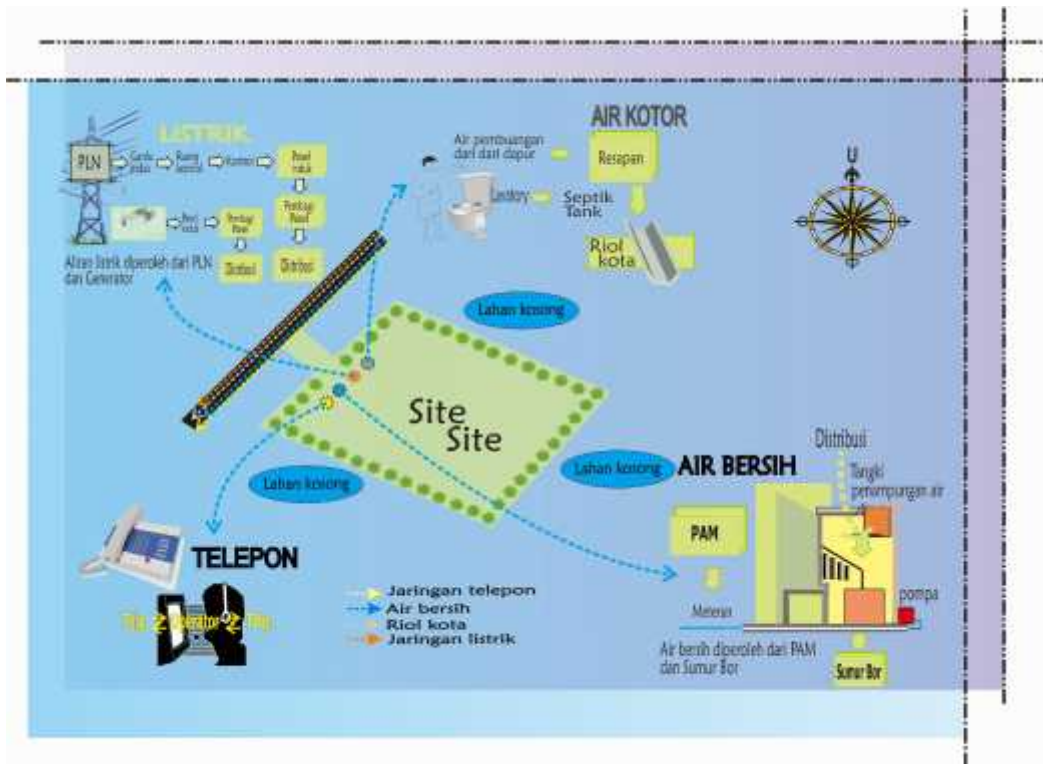
Gambar III.9 Analisis *view*

(Sumber : Olah data desain, 2015)

Dengan demikian potensi terbesar untuk menampilkan tampak depan bangunan yaitu ke arah barat, sedangkan arah utara dan selatan, *view* diminimalkan agar tampilan bangunan menarik dan terlihat dari Jln. Poros Pallangga.

#### 8. Utilitas

Utilitas yang tersedia di sekitar kawasan tapak berupa jaringan listrik PLN, telepon, dan air PAM. Sistem kelengkapan ini dibutuhkan untuk mengaktifkan sistem-sistem utilitas dalam bangunan dan tapak sehingga perlu didistribusikan ke dalam tapak dan ke dalam bangunan utama.



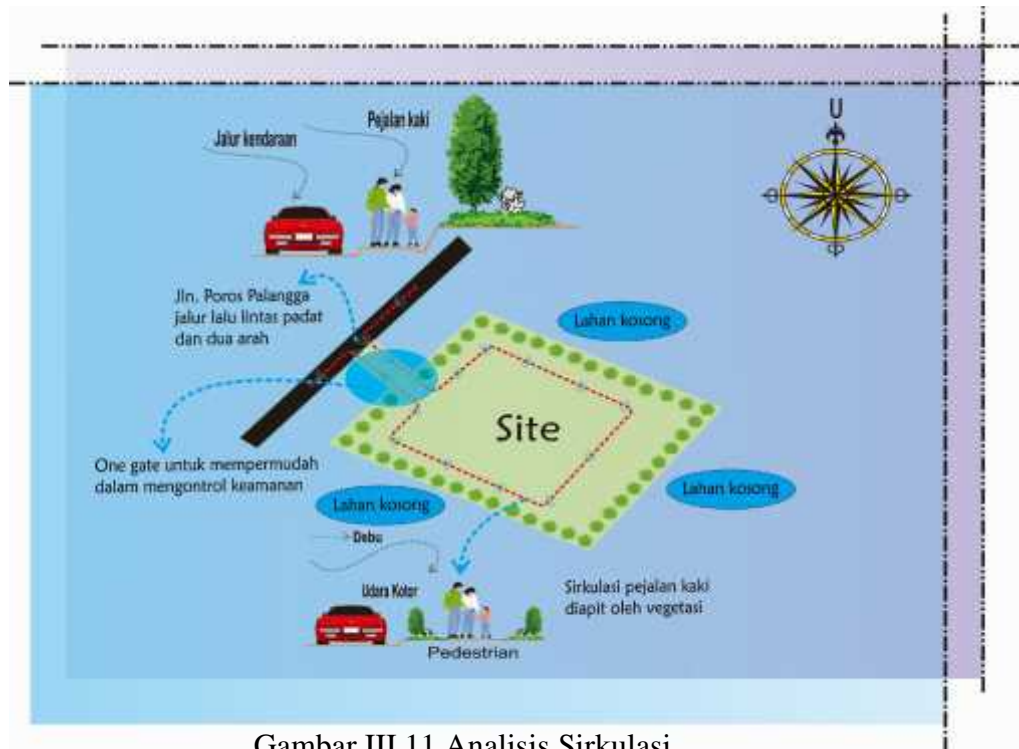
Gambar III.10 Analisis Utilitas

(Sumber : Olah data desain, 2015)

Sebagai respon perancangan, listrik dari PLN didistribusikan lebih awal ke gardu induk PLN yang diletakkan di area barat tapak, sebab area ini dekat dengan jalur listrik kota dan dapat diakses dengan mudah oleh petugas PLN yang mungkin sewaktu waktu datang untuk pengecekan. Jaringan air bersih disalurkan dari pipa-pipa PDAM yang terdapat di sekitar area barat menuju ke area utara tapak, di area utara ini direncanakan sebuah ruangan kecil untuk menampung peralatan pendistribusian air bersih seperti pompa air bersih dan meteran air.

## 9. Sirkulasi

Kriteria sistem sirkulasi tapak yang diharapkan yaitu, tersedia jalur pedestrian yang aman dan nyaman bagi pejalan kaki dan pengguna kendaraan. Sirkulasi kendaraan dan pejalan kaki dapat terjadi dari arah barat, dengan tingkat kepadatan yang tinggi mulai dari pukul 07:00 sampai 20:00. Karena itu perlu tersedia fasilitas pedestrian dan jalan kendaraan untuk dapat diakses oleh pengguna dan pengunjung.



Gambar III.11 Analisis Sirkulasi

(Sumber : Olah data desain, 2015)

Sebagai respon perancangan, maka ;

- Entrance* tapak diletakkan di kawasan barat, dimaksudkan agar pengguna yang datang dapat langsung mengakses tapak dan menuju area parkir melalui satu pintu masuk, selain itu memudahkan pengontrolan keamanan oleh petugas keamanan. Dan jauh dari potensi kemacetan dan kemudahan masuk ke dalam tapak.
- Akses keluar tapak diletakkan di area barat
- Sirkulasi pejalan kaki dan kendaraan dipisahkan dengan mempertimbangkan kenyamanan, keselamatan pejalan kaki dan kemudahan kendaraan. Untuk pejalan kaki yang datang dirancang fasilitas jalan pedestrian dan plaza. Jalan pedestrian dirancang disetiap sisi badan jalan dalam lingkungan tapak, sedangkan fasilitas plaza direncanakan di area *entrance* sebagai ruang sosial dan ruang penerima.
- Sirkulasi kendaraan hanya sampai di area parkir. Selbihnya merupakan sirkulasi manusia menuju ke bangunan dengan berjalan kaki. Ini dimaksudkan agar suasana lingkungan sekitar bangunan tetap terjaga tingkat kenyamanannya, tanpa polusi dan tanpa bising.

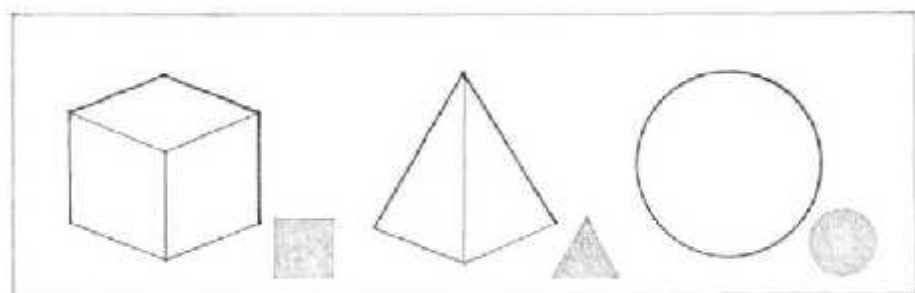
## C. Bentuk

### 1. Konsep dasar

Tujuan dalam perancangan bentuk bangunan ini yaitu untuk menghasilkan bentuk yang ekspresif sesuai fungsi bangunan sebagai gedung konvensi di Mamminasata Kabupaten Gowa. Kriteria bentuk dan penampilan bangunan, mengacu pada peraturan menteri PU.No. 29/PRT/M/2006 yaitu :

- a. Bentuk bangunan dan denah sedapat mungkin simetris
- b. Bentuk bangunan perlu memperhatikan karakteristik lingkungan yang ada di sekitarnya,
- c. Bentuk bangunan dirancang dengan mempertimbangkan terciptanya ruang luar bangunan yang nyaman dan serasi terhadap lingkungannya.
- d. Bentuk, tampak, profil, detail, material maupun warna bangunan harus dirancang memenuhi syarat keindahan dan keserasian lingkungan yang telah ada dan atau yang direncanakan kemudian dengan tidak menyimpang dari persyaratan fungsinya.
- e. Bentuk mampu mengekspresikan fungsi bangunan sebagai gedung konvensi di Mamminasata Kabupaten Gowa.
- f. Bentuk bangunan mengintegrasikan konsep hemat energi dalam tatanannya.

Bentuk dasar geometri penyusun bentuk bangunan yang umum dikenal diantaranya yaitu, bentuk persegi, segitiga dan lingkaran.



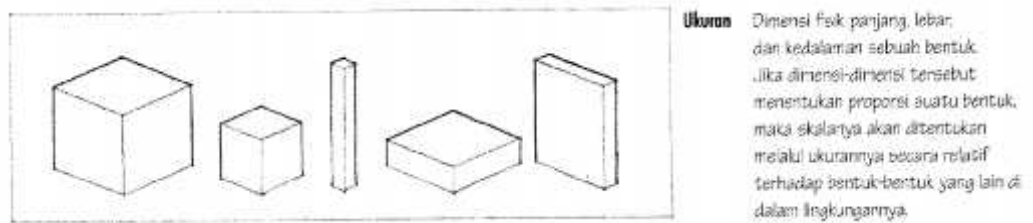
Gambar III.12 Bentuk Dasar

( Sumber : Francis D.K Ching, 2008 : 34)

Untuk menuju desain fisik yang diharapkan bentuk dasar diatas dihubungkan dengan konsep arsitektur yang akan diterapkan, kemudian

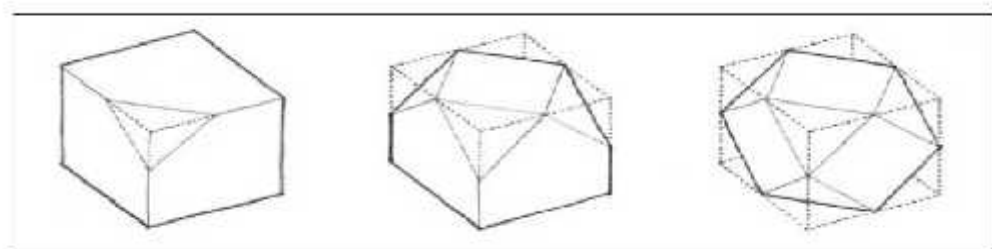


dilakukan transformasi bentuk dengan metode penambahan atau pengurangan bentuk.



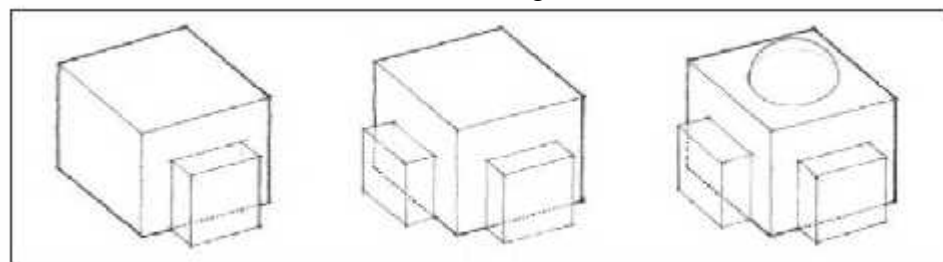
Gambar III.13 Teknik Transformasi Bentuk dengan Mengubah Dimensi Bentuk

(Sumber : Francis D.K Ching, 2008 : 34)



Gambar III.14 Teknik Transformasi Bentuk dengan *subtract* / Pengurangan

(Sumber : Francis D.K Ching, 2008 : 34)



Gambar III.15 Teknik Transformasi Bentuk dengan Penambahan Bentuk lain

(Sumber : Francis D.K Ching, 2008 : 34)

## 2. Analisis

Bangunan difungsikan sebagai gedung konvensi/pertemuan, yang menuntut terciptanya bentuk yang menyenangkan, menarik, dan formal. Dalam perancangan dikenal konsep *form follow function* atau bentuk mengikuti fungsi, artinya bentuk yang digunakan diusahakan untuk mampu mencerminkan fungsi gedung sebagai gedung konvensi/pertemuan, sebagai contoh pemilihan bentuk persegi yang sifatnya formal dengan orientasi memanjang timur-barat, untuk




meminimalkan beban transfer panas melalui selubung bangunan, dan arah utara-selatan dioptimalkan untuk pencahayaan alami. Dari pertimbangan diatas maka bentuk dasar yang akan digunakan yaitu bentuk persegi panjang yang diorientasikan memanjang timur-barat.

Untuk menguatkan citra sebagai gedung konvensi/pertemuan, maka bentuk lingkaran diperoleh dari bentuk saling berpegangan tangan yang berarti keberagaman atau berbeda-beda tetapi tetap satu (gambar 15) dan bentuk persegi diperoleh dari bentuk penunjuk arah yang menunjukkan arah/tujuan (gambar 16) ditransformasikan ke dalam bentuk dasar denah bangunan. Serta lantai *groundfloor* bangunan diadopsi dari bentuk arsitektur lokal yaitu rumah panggung.



Gambar III.16 Keberagaman  
(Sumber : Olah data desain, 2015)

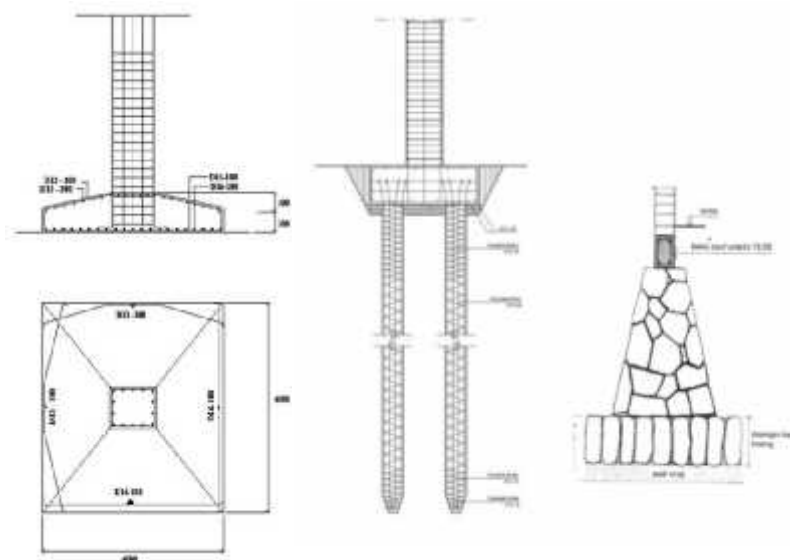


Gambar III.17 Penunjuk Arah  
(Sumber : Olah data desain, 2015)

## D. Pendekatan Struktur

Sistem struktural sebuah bangunan dirancang dan dikonstruksi untuk dapat menyokong dan menyalurkan gaya gravitasi dan beban lateral ke tanah dengan aman tanpa melampaui beban yang diizinkan atau yang dapat ditanggung oleh bagian-bagian sistem struktur itu sendiri (Ching, 2003:37).

### 1. Sistem Pondasi



Gambar III.18 Pondasi

(Sumber : Olah data desain, 2015)

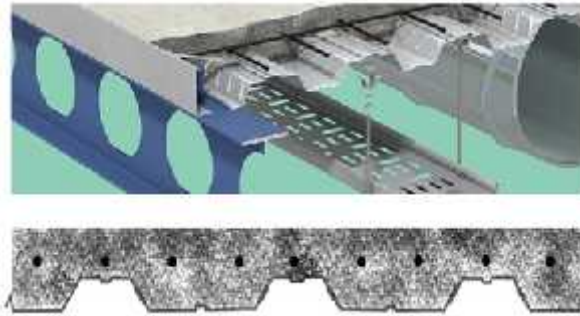
### 2. Kolom dan Balok

Kolom direncanakan menggunakan 2 tipe kolom yaitu kolom bulat untuk area yang terekspos dari luar dan kolom persegi untuk struktur utama. Dimensi kolom yang digunakan yaitu 60cm karena bangunan direncanakan dengan ketinggian maksimal 20 meter / 4 lantai. Jarak bentangan antar kolom direncanakan sebesar 6-10 meter. Dan untuk balok struktur dimensinya menyesuaikan dengan jarak bentangan, kolom dengan bentangan 6 meter maka dimensi balok 60x30 cm.

### 3. Lantai

Sistem lantai adalah bidang horizontal yang harus dapat menopang beban hidup dan beban mati. System lantai harus menyalurkan beban secara horizontal melintasi bidang dan meneruskannya menuju balok dan kolom. Perencanaan bangunan menggunakan sistem lantai slab dua arah.

Slab dua arah dengan ketebalan yang seragam dicor menyatu dengan balok dan kolom penopang.



Gambar III.19 Sistem Lantai

(Sumber : Olah data desain, 2015)

#### 4. Atap

Bentuk dan struktur atap mengikuti bentuk bangunan itu sendiri. Bangunan ini menggunakan flat beton dan *green roof*.



Gambar III.20 Gambar Roof Garden

(Sumber : Olah data desain, 2015)

### E. Pendekatan Material

Material sangat berpengaruh terhadap daya dukung struktur pada bangunan. Perkembangan sains dan teknologi, menghadirkan material-material baru dalam bidang konstruksi. Tentunya material ini memiliki kelebihan dan kekurangan yang perlu dipertimbangkan sehingga konsep dalam perancangan dapat tercapai.

## 1. Material struktur

### a. Beton bertulang

Beton bertulang adalah suatu bahan material yang terbuat dari beton dan baja tulangan. (<http://sipil.utm.ac.id/>, diakses 13 November 2015). Beton bertulang mempunyai sifat yang bagus, yaitu mempunyai kapasitas tekan yang tinggi. dan baja mempunyai kapasitas tarik. Sehingga kombinasi beton dan tulangan cocok untuk konstruksi utama bangunan.

### b. Baja

Baja adalah logam paduan, logam besi sebagai unsur dasar dengan karbon sebagai unsur paduan utamanya. ([www.wikipedia.org/baja](http://www.wikipedia.org/baja), diakses 13 November 2015).

Baja mempunyai kekuatan yang tinggi dan sama kuat pada kekuatan tarik maupun tekan dan oleh karena itu baja adalah elemen struktur yang memiliki batasan sempurna yang akan menahan beban jenis tarik aksial, tekan aksial, dan lentur dengan fasilitas yang hampir sama. Semua bagian-bagian dari konstruksi baja bisa dipersiapkan di bengkel/pabrikasi, sehingga satu-satunya kegiatan yang dilakukan di lapangan ialah kegiatan pemasangan bagian-bagian konstruksi yang telah dipersiapkan.

Sifat dari baja yang dapat mengalami deformasi yang besar di bawah pengaruh tegangan tarik yang tinggi tanpa hancur atau putus disebut sifat daktilitas. Adanya sifat ini membuat struktur baja mampu mencegah terjadinya proses robohnya bangunan secara tiba-tiba. Namun kekurangan baja perlu diusahakan supaya tahan api sesuai dengan peraturan yang berlaku untuk bahaya kebakaran, dan diperlukan biaya pemeliharaan untuk mencegah baja dari bahaya karat.

### c. Aluminium

Aluminium ialah unsur kimia ([www.wikipedia.org/aluminium](http://www.wikipedia.org/aluminium), diakses 13 November 2015). Aluminium merupakan konduktor listrik yang baik dan merupakan konduktor yang baik buat panas. Dapat

ditempa menjadi lembaran, ditarik menjadi kawat dan diekstrusi menjadi batangan dengan bermacam-macam penampang dan tahan korosi. Dalam konstruksi bangunan aluminium digunakan sebagai frame jendela, rangka atap dan rangka fasad (*mullion system*).

## 2. Material *finishing*

### a. ACP

*Aluminium Composite Panel* adalah salah satu material yang biasanya berupa lembaran yang bahannya terbuat dari lapisan aluminium pada kedua sisi luar dimana di dalamnya dilapisi dengan bahan non aluminium berupa bahan polyethylene dimana ketiga lapisan disatukan dalam lembaran yang kuat. Lembaran *Aluminium Composite Panel* diproduksi biasanya dengan ukuran ketebalan 1 mm – 10 mm, dan lebar 1200 – 1600 mm.



Gambar III.21 *Aluminium Composite Panel*

(Sumber : Olah data desain, 2015)

### b. GRC (*Glass fiber reinforced concrete*)

*Glass fiber reinforced concrete* merupakan serat beton bertulang ([www.en.wikipedia.org](http://www.en.wikipedia.org), diakses 13 November 2015) umumnya digunakan pada eksterior bangunan, mudah dalam instalasi karena dipabrikasi di lokasi proyek, kemudian dipasang di bidang fasad dengan menggunakan rangka penunjang. Tahan terhadap cuaca, tahan api, tidak mengandung unsur berbahaya bagi kesehatan.

c. Kalsiboard

Kalsiboard merupakan bahan paduan pasir dan semen yang dipres yang dibuat menjadi lembaran-lembaran dengan fungsi khusus. Keuntungan utama kalsiboard yaitu ;

- 1) 100% bebas asbes yang berbahaya bagi kesehatan
- 2) Dimensi stabil dan tidak mudah retak
- 3) Memiliki variasi ketebalan yang banyak
- 4) Sambungan sempurna
- 5) Fleksibel atau dapat dilengkungkan
- 6) Tahan air, rayap, api, benturan
- 7) Mudah dikerjakan

d. Kaca

Kaca adalah material padat yang bening dan transparan (tembus pandang), mudah pecah. Kaca dibuat dari campuran 75% silikon dioksida ( $\text{SiO}_2$ ) plus  $\text{Na}_2\text{O}$ ,  $\text{CaO}$ , dan beberapa zat tambahan. Suhu lelehnya adalah 2.000 derajat Celsius. ([www.wikipedia.org/kaca](http://www.wikipedia.org/kaca), diakses 13 November 2015).

Kelebihan kaca di bidang konstruksi, yaitu membantu penggunaan cahaya alami, bersih, mudah dalam perawatan, berkesan modern, namun kekurangannya jika kaca diletakkan pada orientasi yang salah maka justru akan merugikan, karena kaca dapat mentransmisikan panas ke dalam bangunan dengan cukup tinggi.

e. Granit

Material lantai yang digunakan adalah lantai granit. Pemilihan granit sebagai bahan lantai dikarenakan granit memiliki banyak keunggulan dibandingkan dengan marmer atau keramik. Seperti motif yang ditunjukkan granit yakni motif warna alam sehingga dapat memberikan kesan alami. Daya serap dari lantai granit yang relatif kecil dibandingkan dengan marmer. Kekuatan lantai granit juga sangat kuat yakni lantai granit mampu menahan beban mencapai 500kg



Gambar III.22 Granit

(Sumber : Olah data desain, 2015)

f. Cat

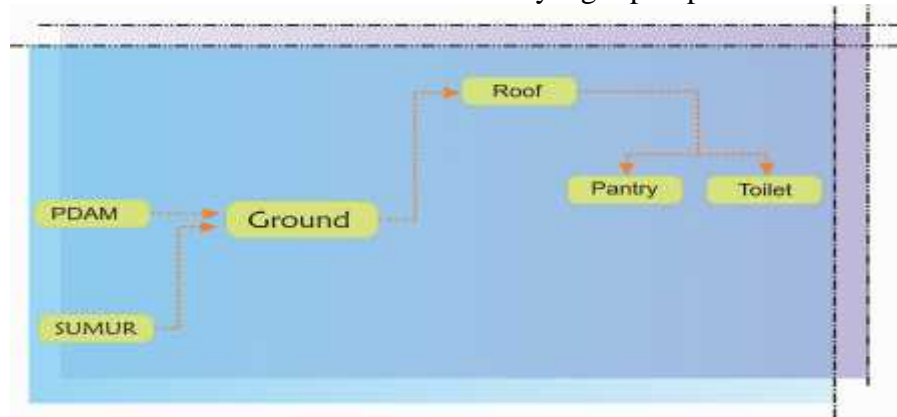
Cat berkaitan dengan warna yang akan diaplikasikan pada bidang eksterior dan interior dinding bangunan, namun perlu diperhatikan kadar bahan kimia yang berbahaya bagi kesehatan. Cat yang aman adalah cat yang rendah kadar senyawa organik yang berbahaya seperti VOC (*volatile organic compound*).

**F. Pendekatan Utilitas**

1. Sistem plambing

a. Air bersih

Sumber air berasal dari PDAM dan sumur yang dipompa.



Gambar III.23 Skema Sistem Jaringan Air Bersih

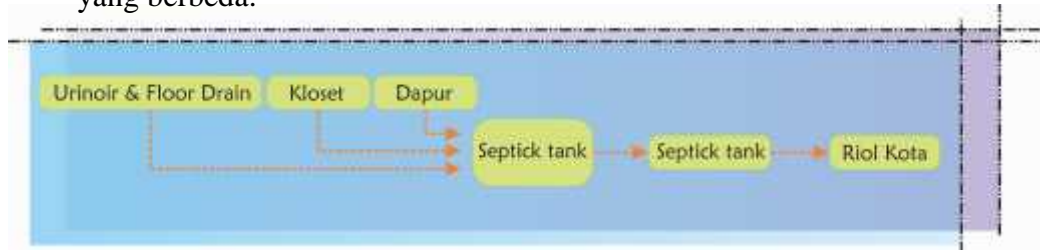
(Sumber : Olah data desain, 2015)

Sistem distribusi air bersih dimulai dari instalasi sumber air kemudian difilter untuk mendapatkan kualitas air yang standar. Distribusi selanjutnya menuju *roof tank* dan selanjutnya

didistribusikan ke tiap lantai dengan memanfaatkan gaya gravitasi. Dengan sistem ini air bersih akan tetap mengalir meskipun aliran listrik terputus.

b. Air kotor

Sistem pembuangan air kotor yang berasal dari urinoir, wastafel, floor drain dan dapur disalurkan ke sumur resapan melalui pipa PVC yang berbeda.



Gambar III.24 Skema Sistem Jaringan Air Kotor

(Sumber : Olah data desain, 2015)

2. Sistem pencegahan kebakaran

a. Pencegahan pasif

a. Tangga kebakaran

Tangga yang direncanakan khusus untuk penyelamatan bila terjadi kebakaran.

b. Pintu kebakaran

Lebar pintu minimum 90 cm, bahan pintu merupakan indeks tahan api selama 2 jam dengan bukaan ke dalam dan menutup secara otomatis.

c. Penerangan darurat

Dapat berupa lampu petunjuk dan penerangan pada pintu keluar, tangga kebakaran dan pada koridor dengan menggunakan sumber daya darurat. Sumber daya listrik darurat ini dapat berupa genset yang harus bekerja setiap saat untuk penerangan darurat, springkler, alarm, hydrant, lift kebakaran.

b. Pencegahan aktif

a. *Fire detection system*

Alat pendeteksi adanya bahaya kebakaran secara otomatis, yang terdiri dari *heat detector* dan *smoke detector*.



b. *Fire alarm*

Sistem alarm kebakaran dirancang di beberapa titik yang mudah dijangkau

c. *Springkler head*

Alat ini dapat bekerja secara otomatis bila suhu ruangan mencapai titik tertentu. Alat pemancar air untuk pemadam kebakaran yang mempunyai tudung berbentuk *deflektor* pada ujung mulut pancarnya, sehingga air dapat memancar ke semua arah secara merata.

d. *Hydrant box*

Melayani areal 800 m<sup>2</sup>/unit, dengan jarak maksimum 30 m. *Hydrant box* diletakkan di area yang padat aktivitas.

e. *Hydrant pilar*

Hidran ini diletakkan di beberapa titik dalam tapak, khususnya dekat dengan bangunan utama dan ruang gardu listrik.

3. Penghawaan

a. Penghawaan alami

- 1) Penghawaan alami dengan pengaturan sirkulasi udara secara merata dengan bukaan-bukaan yang ada. Bukaan dimaksimalkan di sisi utara dan selatan.
- 2) Mengatur pergerakan udara di dalam tapak. Dengan menata pepohonan agar udara mengalir dengan baik ke dalam bangunan. Meningkatkan kualitas ekologis tapak dengan merencanakan ruang terbuka hijau khususnya pada tempat kawasan tapak.

b. Penghawaan buatan

Untuk tetap menjaga dan memberi kenyamanan bagi pengguna bangunan sistem penghawaan buatan menggunakan AC split hemat energi dan AC sentral. Dibuat skala prioritas ruang yang membutuhkan kenyamanan tinggi.

#### 4. Pencahayaan

##### a. Pencahayaan alami

Bangunan yang dibuat ramping memudahkan cahaya alami masuk dari sisi utara dan selatan. Bukaan dimaksimal di sisi utara dengan selatan dan penggunaan *shading* sebagai elemen pembayangan untuk mengatasi pengaruh negatif cahaya matahari langsung sehingga pencahayaan alami dapat dimaksimalkan.

##### b. Pencahayaan buatan

- 1) Pencahayaan buatan dengan penggunaan LED ataupun *fluorescent* dengan *warm light*. LED digunakan karena memiliki cahaya dan sinar *ultraviolet* yang rendah sehingga tidak merusak obyek yang disinarnya.
- 2) *Task lighting* untuk ruang kerja yang membutuhkan pencahayaan khusus.

#### 5. Pengelolaan sampah

Secara horizontal sampah dikumpulkan dari tiap-tiap lantai dan sampah dibuang melalui shaft sampah dari tiap lantai. Sampah ditampung pada bak penampungan sampah di lantai dasar bangunan dan selanjutnya diangkut dengan truk sampah dan dibuang ke tempat pembuangan akhir



Gambar III.25 Skema Sistem Pembuangan Sampah

(Sumber : Olah data desain, 2015)

## 6. Sistem keamanan



Gambar III.26 Skema Sistem CCTV

(<http://www.warungcomputer.com>, diakses 04 November 2015)

CCTV (*closed circuit television*) adalah suatu alat yang berfungsi untuk memonitor suatu area melalui layar monitor melalui suatu ruangan security. Sistem ini bekerja dengan bantuan kamera yang dipasang di setiap sudut ruangan (kamera tersembunyi). Setiap hasil rekaman dapat ditayang-ulangkan pada posisi, waktu yang diinginkan oleh operator.

## 7. Sumber daya listrik

Pasokan daya utama diperoleh dari PLN Kabupaten Gowa. Kebutuhan daya adalah sebesar 20.000 Volt, jaringan ini masuk ke bangunan melalui panel daya utama yang berada pada ruang gardu. Pasokan daya pendukung diperoleh dari penggunaan mesin genset.

## 8. Sistem akustik

Bunyi adalah sensasi akibat getaran suatu benda yang menimbulkan gesekan dengan zat di sekitarnya yang diterima telinga (Ardianto&frick, 2008 dalam Yahya, 2012:187). Akustik adalah ilmu tentang bunyi.

Indra pendengaran manusia berupa telinga. yang sangat peka, bunyi yang berlebih dapat menjadi gangguan bagi manusia. Batasan rasa

sakit manusia terletak pada 130 dB, pada tingkat 180 dB, manusia bisa meninggal dunia akibat kejutan.

Sesuai dengan Keputusan Menteri Negara Lingkungan Hidup No. 48 Tahun 1996 Tentang : Baku Tingkat Kebisingan, kriteria tingkat kebisingan yang dianjurkan untuk bangunan kantor yaitu 65 db. Untuk ruang terbuka hijau 50 db. Tingkat kebisingan di ruang kerja maksimal 85 dBA (Keputusan Menteri Kesehatan Republik Indonesia Nomor 1405/Menkes/SK/XI/2002)

Sifat bunyi ada dua ; bunyi yang diinginkan, dan tak diinginkan. Secara umum bunyi dapat dihasilkan atau ditransmisikan lewat udara atau lewat struktur bangunan. Gangguan bunyi di dalam bangunan akibat bunyi udara dihasilkan dari bising latar belakang. Bising ini merupakan campuran yang ditimbulkan oleh instalasi teknik bangunan, lalu lintas kendaraan di luar, kegiatan umum di kantor dalam ruang-ruang yang berdampingan dengan ruang penerima dan sebagainya (Frick, 2008:78).

Dalam perancangan ini, Kebisingan yang terjadi dalam bangunan dapat disebabkan oleh aktivitas kerja, aktivitas pengunjung dan aktivitas ruang luar terutama pada area hall atau lobby di lantai satu. Sedangkan kebisingan di luar ruang terutama dapat diakibatkan oleh kebisingan lalu lintas kendaraan, apalagi site berada di kawasan yang cukup padat aktivitas. Kebisingan aktivitas ini adalah kebisingan yang tidak diinginkan oleh pengguna di ruang-ruang khusus yang menuntut kenyamanan dan bebas dari pengaruh bising.

Sebagai respon perancangan, langkah-langkah penanggulangan kebisingan dalam perancangan diantaranya yaitu :

- a. Menata penempatan ruang-ruang service operasional bangunan yang melibatkan peralatan yang berpotensi menghasilkan kebisingan pada area yang tepat, ruang genset direncanakan terpisah dengan bangunan utama.
- b. Mengisolasi permukaan dinding ruang yang berpotensi menghasilkan kebisingan dengan bahan peredam bunyi.

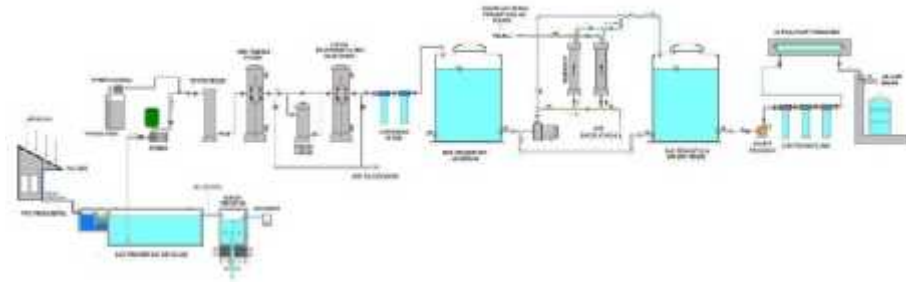
- c. Mengisolasi permukaan dinding ruang yang menuntut kenyamanan dari pengaruh bising dengan bahan peredam bunyi tanpa mengurangi estetika ruang dalam.
- d. Untuk ruang luar ditanggulangi dengan menanam banyak pohon peneduh dengan tajuk lebat seperti kiara payung di area parkir outdoor.

Bahan-bahan penyerap bunyi yaitu bahan yang bersifat lembek, lunak, berpori, misalnya ;

- a. Tirai
  - b. Karpet
  - c. Sofa dengan lapisan lunak
  - d. Tempat tidur dengan kasur
  - e. Manusia dan udara
9. Sistem pemanfaatan air hujan

Menurut Ressa Jokamers (2012), air hujan merupakan sumber daya air yang sangat penting bagi makhluk hidup. Air hujan sangat bermanfaat untuk mengisi sumber air guna keperluan pertanian, domestik dan industri. Sistem Pemanfaatan Air Hujan (SPA) terdiri atas sistem Penampungan Air Hujan (PAH) dan sistem pengolahan air hujan. PAH dilengkapi dengan talang air, saringan pasir, bak penampung dan Sumur Resapan (Sures). Sumur resapan dapat digunakan untuk melestarikan air tanah dan mengurangi resiko genangan air hujan atau banjir yang dilakukan dengan membuat sumur yang menampung dan meresapkan curahan air hujan.

Prinsip dasar PAH adalah mengalirkan air hujan yang jatuh di permukaan atap melalui talang air untuk ditampung ke dalam tangki penampung. Kemudian limpasan air yang keluar dari tangki penampung yang telah penuh disalurkan ke dalam sumur resapan. Sistem pengolahan air hujan mengolah air dari bak penampung menjadi air siap minum kualitas air kemasan dengan teknologi ARSINUM.



Gambar III.27 Sistem Pengolahan Air Hujan

(Sumber : Pengolahan air hujan yang siap dimanfaatkan, 2012)

## 10. Sistem penangkal petir

Jenis-jenis sistem penangkal petir yaitu sebagai berikut :

### a. Sistem Franklin

Sistem pengaman atau penangkal petir sudah dimulai sejak Benjamin Franklin pada tahun 1752 menemukan teknik penangkal petir menggunakan interseptor yang dihubungkan ke tanah melalui konduktor berkembang sampai sistem yang pasif (konvensional) maupun aktif.

Sistem Franklin terdiri dari komponen-komponen yaitu :

- 1) Alat penerima dari logam tembaga (logam bulat, panjang dan runcing)
- 2) Kawat penyalur dari tembaga
- 3) Pentanahan/*ground*

### b. Sistem sangkar Faraday

Sistem sangkar Faraday terdiri dari komponen-komponen yaitu:

- 1) Alat penerima dari logam tembaga (logam bulat, panjang dan runcing)
- 2) Kawat penyalur dari tembaga
- 3) Pentanahan/*ground*

### c. Sistem radioaktif

Sistem ini terdiri atas :

- 1) *Electrode*
- 2) *Coaxial Cable*
- 3) Pentanahan/*ground*

## G. Pendekatan Tata Ruang Luar

Tata ruang luar meliputi penataan pintu masuk ke dalam tapak, tata massa bangunan, tata hijau, parkir, penataan elemen lansekap dan penggunaan material. Dalam perancangan ini, target perancangan mengacu terhadap standar rating GBCI (*Green Building Council* Indonesia). Yaitu ;

- a. Menyediakan halte atau stasiun transportasi umum di area barat tapak yang dapat dimanfaatkan bagi masyarakat umum ( 1 poin)
- b. Menyediakan fasilitas jalur pedestrian di dalam area gedung untuk menuju ke stasiun transportasi umum terdekat yang aman dan nyaman sesuai pedoman teknis fasilitas dan aksesibilitas pada bangunan gedung dan lingkungan (1 poin)
- c. Menyediakan fasilitas/akses yang aman dan nyaman
- d. Membuka lantai dasar gedung sehingga dapat menjadi akses pejalan kaki yang aman dan nyaman selama minimum 10 jam sehari. (2 poin)
- e. Merencanakan lansekap berupa vegetasi yang bebas dari struktur bangunan dan struktur sederhana bangunan taman (hardscape) di atas permukaan tanah atau di bawah tanah, dengan luas area minimum 10% dari luas total lahan atau 50% dari ruang terbuka dalam tapak.
- f. Area ini memiliki vegetasi dengan komposisi 50% lahan tertutupi luasan pohon ukuran kecil, ukuran sedang, ukuran besar, perdu setengah pohon, perdu, semak dalam ukuran dewasa
- g. Adanya area lansekap berupa vegetasi (softcape) yang bebas dari bangunan taman (hardscape) yang terletak di atas permukaan tanah seluas minimal 40% luas total lahan. Luas area yang diperhitungkan adalah, taman di atas basement, roof garden, terrace garden, dan wall garden.
- h. Penambahan nilai sebesar 1 poin untuk setiap penambahan sebesar 10% area lansekap dari luas lahan di tolak ukur 1 di atas (2 poin)
- i. Penggunaan tanaman lokal dan budidaya lokal dalam skala provinsi menurut lembaga ilmu pengetahuan Indonesia (LIPI) sebesar 60% luas tajuk/jumlah tanaman. (1 poin)
- j. Adanya tempat parkir sepeda yang aman sebanyak 1 unit parkir per 20 pengguna gedung. (1 poin)

- k. Desain menunjukkan adanya pelindung pada sirkulasi utama pejalan kaki di daerah luar ruangan area luar ruang gedung menurut permen PU No.5/PRT/M/2008 mengenai ruang terbuka hijau pasal 2.2.3.c mengenai sabuk hijau.
- l. desain lansekap menunjukkan adanya fitur yang mencegah terpaan angin kencang kepada pejalan kaki di daerah luar ruangan area luar ruang gedung.

### 1. Soft material

Soft material dalam perencanaan ini merupakan elemen-elemen hijau seperti pepohonan dan tanaman-tanaman. Elemen ini sangat bermanfaat khususnya sebagai produksi oksigen ( $O^2$ ) yang mendukung kehidupan sehat bagi manusia, mengurangi pencemaran udara, serta meningkatkan kualitas iklim mikro. (Frick, 2007).

Menurut Ching (2008) fungsi pepohonan diantaranya ;

- a. Sebagai pemecah angin
- b. Mendefenisikan ruang
- c. Mengarahkan dan menyaring pandangan
- d. Mengurangi intensitas suara
- e. Memperbaiki kualitas udara
- f. Dan Menstabilkan tanah

Dengan melihat manfaat yang diperoleh, maka dibutuhkan tata cara penerapan elemen hijau untuk diaplikasikan ke dalam tapak perencanaan.

Beberapa vegetasi yang akan digunakan dalam perencanaan tapak meliputi :

- a. Palm raja

Fungsinya sebagai pembentuk unsur estetika, pengarah sirkulasi atau sebagai *path* dalam perencanaan jalur, pembentuk tata hijau. Perletakkannya umumnya di sepanjang pembatas fisik, selasar, jalan kompleks.



b. Kiara payung

Fungsinya sebagai pelindung, sebagai penahan angin dan filtrasi sinar matahari. Perletakkannya di sepanjang pembatas fisik, dan jalan kompleks.



Gambar III.28 Kiara Payung  
(Sumber : Olah data, 2015)

c. Lantana jantai



Gambar III.29 Lantana Jantai  
(Sumber : Olah data, 2015)

Fungsinya sebagai penentu unsur estetika, sebagai pembatas fisik, sebagai pengarah. Perletakannya di sepanjang pembatas fisik

d. Rumput manila

Fungsinya sebagai penentu unsur estetika, sebagai pembatas fisik dan sebagai pengarah. Perletakkannya di sepanjang pembatas fisik.



Gambar III.30 Rumput Manila

(<http://img5.tokobagus.biz>, diakses 03 desember 2015)

e. Beringin putih

Fungsinya sebagai pelindung, sebagai penahan angin dan filtrasi sinar matahari. Perletakkannya di sepanjang pembatas fisik.



Gambar III.31 Beringin Putih

(<http://us.images.detik.com>, diakses 03 desember 2015)

Langkah perencanaan ruang luar dalam tapak perancangan yaitu :

- a. Tanaman jenis peneduh seperti beringin putih dan kiara payung direncanakan di sepanjang batas fisik tapak yaitu di sisi selatan dan utara.
- b. Tanaman jenis pembentuk estetika seperti palm raja dan lantana juntai ditata di sepanjang kedua sisi jalan yang menghubungkan *entrance* tapak dan *entrance* bangunan.
- c. Untuk tanaman jenis penghias seperti Bugenvil, Kembang merak, Kembang sepatu, Jure, Srigading, Melati dan sebagainya direncanakan letaknya di sekitar bangunan utama, di *entrance* tapak sebagai penghias tampak *entrance* tapak, di sekitar area plaza untuk menambah unsur estetika dan alami.

d. Untuk tanaman jenis semak-semak seperti rumput yang berfungsi menutupi permukaan tanah dan melindungi dari debu dan tanah yang mudah kering, direncanakan pada area sekitar bangunan utama, tujuannya adalah agar sinar matahari yang jatuh dipermukaan bidang ruang luar dapat ternetralisir terlebih dahulu sebelum masuk ke dalam ruangan sehingga kenyamanan visual tetap terjaga.

Dan selanjutnya direncanakan di seluruh permukaan tanah tapak yang tidak terdapat perkerasan, seperti jalan.courtyard, dan sebagainya.

## 2. Hard material

### a. Jalan



Gambar III.32 Jalan  
(Sumber : Olah data, 2015)

Jalan merupakan alat penghubung antara satu tempat ke tempat lainnya. Kriteria perancangan yaitu :

- 1) Kejelasan arah, tidak banyak simpangan, tidak ada jalan buntu
- 2) Sirkulasi jalan nyaman dan tertib.
- 3) Adanya pemisahan jalur antara kendaraan dengan pejalan kaki.
- 4) Memudahkan pengguna untuk menjangkau bangunan, pintu masuk dan keluar tapak.

Dengan dasar pertimbangan untuk mengoptimalkan penggunaan lahan untuk fungsi area hijau maka area perkerasan seperti jalan dan pedestrian diminimalkan dengan merencanakan lebar jalan sesuai kebutuhan pengguna dan aktivitas. maka dipilih jalur jalan dua arah dengan lebar jalan 7 meter, dengan material jalan aspal sesuai Gambar Standar Dimensi Lebar Jalan dengan Pohon, pada Lampiran V .

b. Fasilitas parkir

Parkir adalah ruang terbuka non-hijau, dengan fungsi utama meletakkan kendaraan (Peraturan Menteri Pekerjaan Umum Nomor : 12/PRT/M/2009).

Kriteria perencanaan lahan parkir, meliputi :

- 1) Penataan parkir berorientasi kepada kepentingan pejalan kaki, memudahkan aksesibilitas dan tidak terganggu oleh sirkulasi kendaraan.
- 2) Luas, distribusi dan perletakan fasilitas parkir diupayakan tidak mengganggu kegiatan bangunan dan lingkungannya, serta disesuaikan dengan daya tampung lahan.
- 3) Penataan parkir tidak terpisahkan dengan penataan lainnya seperti untuk jalan, pedestrian dan penghijauan.
- 4) Pola parkir harus mempertimbangkan kenyamanan untuk memarkir atau mengambil kendaraan dan keamanan kendaraan selama ditinggalkan. Pola parkir dapat berbentuk formal (lurus atau miring) disesuaikan dengan bentuk lingkungannya.

Untuk perancangan parkir, dibedakan menjadi parkir *outdoor* dan *indoor/groundfloor*. Parkir kendaraan pengelola dan pengunjung dipisahkan, dan untuk pengunjung umum disediakan parkir outdoor. Lay out parkir sesuai Lampiran V-VI.

c. Fasilitas aksesibilitas penyandang cacat.

Fasilitas bagi penyandang cacat yang perlu dipertimbangkan yaitu saat mulai kedatangannya hingga meninggalkan bangunan. Standar fasilitas bagi penyandang cacat yang aksesibel sesuai Lampiran VII-VIII.

d. Plaza

Plaza merupakan suatu bentuk ruang terbuka non hijau sebagai suatu pelataran tempat berkumpulnya massa (*assembly point*) dengan berbagai jenis kegiatan seperti sosialisasi, duduk-duduk, aktivitas massa, dan lain-lain (Peraturan Menteri Pekerjaan Umum Nomor : 12/PRT/M/2009) Sebagai ruang sosial, maka pada perancangan ini,

area plaza direncanakan disekitar area *entrance* utama bangunan / di sekitar area barat. Fasilitas ini terhubung langsung dengan jalur pedestrian dari arah jalan utama. plaza umumnya dirancang dengan material *paving blok*, *grassblok* dan lembaran kayu.

Untuk material plaza, pada perancangan ini, akan menggunakan beton dan lembaran kayu daur ulang. Material ini mampu menciptakan kesan alami, nyaman dan juga diletakkan pepohonan jenis kiara payung untuk menutupi area plaza, sehingga kenyamanan pejalan kaki tetap terjaga.

e. Pedestrian

Salah satu unsur penting dalam perencanaan tapak adalah penyediaan akses untuk pejalan kaki yang nyaman menuju pintu masuk gedung dari area parkir atau transit pemberhentian angkutan umum.



Gambar III.33 Pedestrian  
(Sumber : Olah data, 2015)

Pedestrian merupakan fasilitas jalan khusus untuk para pejalan kaki. Menurut keputusan menteri PU nomor : 441/KPTS/1998 tentang peraturan teknis bangunan gedung, kriteria jalan pedestrian untuk bangunan komersial yaitu :

- 1) Jalur utama pedestrian mempertimbangkan sistem pedestrian secara keseluruhan, aksesibilitas terhadap subsistem pedestrian dalam lingkungan dan aksesibilitas dengan lingkungan sekitarnya.
- 2) Jalur pedestrian harus berhasil menciptakan pergerakan manusia yang tidak terganggu oleh lalu lintas kendaraan.

- 3) Penataan pedestrian harus mampu merangsang terciptanya ruang yang layak digunakan/manusiawi, aman, nyaman, dan memberikan pemandangan yang menarik.
- 4) Elemen pedestrian (*street furniture*) harus berorientasi pada kepentingan pejalan kaki.

Untuk penerapannya dalam perencanaan ini, akan menggunakan jalur pedestrian dengan dimensi lebar 100 cm untuk dapat dimanfaatkan oleh 2 orang pengguna berdasarkan (Gambar Dimensi Lebar Pejalan Kaki pada Lampiran VII), dan di sisi jalur pedestrian direncanakan pepohonan peneduh jenis kiara payung untuk tujuan memberi kenyamanan peneduhan bagi pejalan kaki.

f. *Ramp*

*Ramp* adalah salah satu kelengkapan tapak, fasilitas ini umumnya digunakan sebagai sarana penghubung antara jalan dan lahan tapak, ketika terdapat perbedaan ketinggian, selain itu menjadi fasilitas aksesibilitas bagi penyandang cacat. Pada perancangan tapak, dilakukan penimbunan untuk membuat level tapak lebih tinggi dari permukaan jalan utama setinggi 1 meter, untuk itu memerlukan fasilitas ramp bagi akses penghubung kendaraan keluar masuk tapak perancangan dan bagi penyandang cacat. Standar kemiringan ramp yang nyaman dan aksesibel yang akan diterapkan yaitu 10 derajat.

g. Bangku taman, boks sampah dan lampu penerangan tapak

Disaat pengguna bangunan merasa jenuh berkerja, mereka cenderung akan menikmati panorama lansekap ruang luar. Kebiasaan duduk, makan, merokok, berbincang-bincang dan sebagainya menimbulkan suatu kebutuhan perlengkapan tapak untuk memfasilitasi aktivitas tersebut. Elemen *street furniture* meliputi bangku taman, lampu taman dan tong sampah. Berfungsi sebagai material kelengkapan tata lansekap tapak.



Gambar III.34 Bangku Taman  
(Sumber : Olah data, 2015)



Gambar III.35 Tempat Sampah  
(Sumber : Olah data, 2015)

Boks-boks sampah diletakkan secara terpisah pada beberapa area tapak, khususnya di area pedestrian yaitu di sisi jalan pedestrian yang mudah dan jelas untuk dijangkau, selain itu di dekat bangku taman yang memungkinkan terjadinya interaksi sosial antara pengguna.

Boks-boks ini diberi label sesuai jenis sampah, apakah itu sampah kering atau sampah basah, tujuannya untuk mudah dalam proses pemisahan dan daur ulang di tempat pembuangan akhir.

#### h. Drainase

Menurut Ching, 2008 dalam Yahya, 2012:117, semua pembangunan yang terjadi pada sebuah tapak akan mengganggu pola drainase air yang ada. Drainase tapak/pola drainase setempat diperlukan untuk mencegah erosi dan pengumpulan air permukaan yang berlebih atau air tanah yang dihasilkan dari konstruksi baru.

Terdapat dua tipe dasar drainase tapak yaitu saluran pembuangan di atas tanah dan saluran pembuangan di dalam tanah. Saluran pembuangan di atas tanah dapat dibuat tertutup atau terbuka, dan saluran pembuangan di dalam tanah umumnya tertutup.

Untuk menentukan sistem pembuangan, hal yang perlu dipertimbangkan yaitu, tujuan dan sasaran dari rancangan tapak, perbedaan ketinggian antara lokasi saluran induk buangan kota dengan lokasi daerah genangan air atau lokasi tapak dan volume air buangan yang hendak dialirkan. Menurut hakim (2003:194), beberapa pertimbangan perancangan sistem drainase yang tepat yaitu ;

- 1) Mengusahakan letak massa bangunan di area yang tinggi untuk mempermudah aliran air
- 2) Menghindari drainase pembuangan di bawah bangunan atau perkerasan.
- 3) Mengalirkan air ke saluran pembuangan di dalam tapak dan salurkan ke riol kota.
- 4) Mengalirkan air buangan ke tepi atau sudut tapak, dan selanjutnya ke tempat yang rendah
- 5) Menggunakan perkerasan jalan sebagai pengalir air menuju saluran pembuangan.

Untuk saluran di atas tanah dikenal saluran primer, sekunder dan tersier. Ketiganya saling terhubung sesuai hirarkinya. Melihat manfaat perlunya penyaluran limbah air hujan dan air permukaan lain ke saluran pembuangan kota maka diperlukan sistem drainase yang baik. Dalam perancangan ini, sistem drainase yang digunakan diantaranya ;

- 1) Menggunakan sistem saluran tertutup dan terbuka di atas tanah, dan untuk mendapatkan kesan visual yang baik ditutup dengan beton atau grill besi.
- 2) Di area yang dekat dengan bangunan dibuat saluran terbuka sekunder yang kemudian dialirkan ke saluran pembuangan kota.



- 3) Kontrol air tanah di area ruang terbuka hijau menggunakan sumur resapan dan bak kontrol.



Gambar III.36 Saluran Drainase  
(Sumber : Olah data, 2015)

## H. Pelaku, Kegiatan dan Prediksi Kebutuhan Ruang

1. Pelaku kegiatan dan kegiatan yang dilakukan.
  - a. Pengunjung umum, adalah mereka yang berkunjung ke fasilitas penunjang baik perorangan maupun berkelompok dengan tujuan sekedar rekreasi.
  - b. Pengunjung khusus, adalah mereka yang memanfaatkan fungsi khusus dari Gedung Konvensi yaitu kelompok atau perusahaan dengan tujuan mengadakan pertemuan, rapat, maupun pameran.
  - c. Pengelola  
Secara garis besar pengelola Gedung Konvensi terdiri atas:
    - 1) Pimpinan
    - 2) Sekretaris
    - 3) Sub Komite Penyelenggara
    - 4) Sub Komite Promosi dan Publisitas
    - 5) Sub Komite Program Teknisi
    - 6) Sub Komite Program Sosial
    - 7) Sub Komite Keuangan
    - 8) Sub Komite Keamanan

2. Prediksi kebutuhan ruang

Besaran ruang untuk Gedung Konvensi ditentukan oleh kegiatan yang diwadahnya dan sirkulasi yang terjadi. Besaran

ruang ditetapkan dengan mempertimbangkan jumlah pertemuan dan wisatawan yang diperdiksikan sampai 20 tahun yang akan datang yaitu tahun 2035 dengan tahun dasarnya adalah tahun 2013.

Tabel III.1 Jumlah Pertemuan

Tempat	Jumlah Pertemuan
Hotel	2236
Conference/Exhibition Centre	1367
Universitas	1098
Lainnya	491

Sumber : ICCA *Statistic Report*, 2014

Tabel III.2 Perkembangan Kunjungan Wisatawan

Pintu masuk	Juni 2012 (kunjungan)	Mei 2013 (kunjungan)	Juni 2013 (kunjungan)	Jan-Jun 2012 (kunjungan)	Jan-Jun 2013 (kunjungan)
Makassar	1041	1655	2009	6661	8210

Sumber : BPS Kota Makassar, 2013

## I. Ruang

### 1. Kebutuhan ruang

Tabel III. 3 Kebutuhan Ruang

No	Unit Kegiatan	Pengguna	Jenis Kegiatan	Kebutuhan Ruang
1	Konvensi	Pengunjung	Sidang, rapat, pameran, pelatihan	Plenary hall, meeting room, Conference hall, Exhibition hall,
		Pengelola	dan acara sosial lain. Kerja dan melayani kebutuhan pengunjung	Grand ballroom Lobby Secretary booth, R. Administrasi R. Security, R. Informasi, R. Pimpinan, R. Sekretaris R. Tamu, R. Rapat Staff R. Staf Penyelenggara R. Staf Publikasi & Promosi R. Staf Program Teknisi R. Staf Keuangan R. Staf Program Sosial R. Staf Keamanan

				R. Arsif, R. Istirahat, Pantry Mushallah, Lavatory Guest house, restoran, cafe taman
2	Wisata	Pengunjung	Memfaatkan fasilitas pendukung	

Sumber : Olah data, 2015

## 2. Besaran Ruang

Penentuan besaran ruang untuk mewedahi masing-masing kegiatan didasarkan pada:

- Jenis kegiatan dan kapasitas/daya tampung ruang
- Jumlah, jenis dan dimensi peralatan/prabot yang digunakan
- Standar-standar dan kapasitas tampung yang diperoleh dari sumber literatur, hasil pengamatan dan studi banding.

Perhitungan luas ruang diperoleh dengan cara :

Menggunakan standar baku yang sudah ada dan Asumsi diantaranya yaitu :

- NAD : Architect's Data, Ernst Neufert, Crosby Lock Wood Staples, 1980
- SP : Study Preseden
- A : Asumsi
- HPD : Hotel Planning and Design

Kelompok ruang konvensi

Tabel III.4 Kelompok Ruang Konvensi

Ruang	Kapasitas Tampung	Standar (m <sup>2</sup> /org)	Sumber	Analisis Luas (m <sup>2</sup> )	Besaran Ruang (m <sup>2</sup> )
<b>R. Sidang Utama</b>					
hall	4500 orang	0,9	NAD	4500 x 0,9	4050
Stage	10% auditor		SP	5000 x 10%	450
Back Stage	10% auditor		SP	5000 x 10%	450
Interpreter booth	20 booth	8	A	20 x 8	160
Projection booth	2	12	A	2 x 12	24
Operator booth (Spotlight)	2	12	A	2 x 12	24
Operator booth	2	12	A	2 x 12	24

(Sound System) Sirkulasi 20%				5632 x 20%	1126,4
<b>Sub Total Ruang Sidang Utama</b>					<b>6258,4</b>
<b>R. Sidang Kecil</b>					
Grand Ballroom	1200 orang	2	NAD	1200 x 2	2400
Meeting room 1 (Round table style)	500 orang	2	NAD	500 x 2	1000
Meeting room 2 (Round table style)	250 orang	2	NAD	250 x 2	500
Meeting room 3 (Round table style)	250 orang	2	NAD	250 x 2	500
Meeting room 4 (Classroom style)	100 orang	1,6	NAD	100 x 1,6	160
Meeting room 5 (Classroom style)	100 orang	1,6	NAD	100 x 1,6	160
Meeting room 6 (Round table style)	50 orang	2	NAD	50 x 2	100
Meeting room 7 (Round table style)	50 orang	2	NAD	50 x 2	100
Meeting room 8 (Round table style)	50 orang	2	NAD	100	100
Meeting room 9 (Round table style)	50 orang	2	NAD	100	100
Sirkulasi 20%				5120 x 20%	1024
<b>Sub Total Ruang Sidang Kecil</b>					<b>6144</b>
<b>Hall/Lobby</b>					
Lobby	2000 orang	1,08	NAD	2000 x 1,08	2160
Lounge	100 orang	1	A	100 x 1	100
Pers Conference room	80 orang	1,6	NAD	80 x 1,6	128
Secretary booth	4 orang	12	NAD	4 x 12	48
Administration office	6 orang	6	NAD	6 x 6	36
Security room	2 orang	1,5	NAD	2 x 1,2	3
Information room	2 orang	1,5	NAD	2 x 1,2	3
Call Car Service	2 orang	1,5	NAD	2 x 1,2	3
Lavatory Pria					

Kloset	20 unit	1,35	NAD	20 x 1,35	27
Urinoir	20 unit	0,54	NAD	20 x 0,54	10,8
Washtafel	20 unit	0,56	NAD	20 x 0,56	11,2
Wanita					
Kloset	20 unit	1,35	NAD	20 x 1,35	27
Washtafel	20 unit	0,56	NAD	20 x 0,56	11,2
Sirkulasi 20%				2568,2 x 20%	513,64
<b>Sub Total Hall/Lobby</b>					<b>3081,84</b>

Sumber : Olah data, 2015

Ket. : Banyaknya *Lavatory* diperoleh dari SNI 03-6481-2000 Sistem Plambing (Lampiran III Tabel 1).

### Kelompok ruang pendukung

Tabel III.5 Kelompok Ruang Pendukung

Ruang	Kapasitas Tampung	Standar (m <sup>2</sup> /org)	Sumber	Analisis Luas (m <sup>2</sup> )	Besaran Ruang (m <sup>2</sup> )
<b>R. Pameran</b>					
Exhibition hall	600 booth	9	NAD	600 x 9	5400
Prefunction lobby	15% Ex. Hall		A	5400 x 15%	810
E. Organizer room	6 orang	6	NAD	6 x 6	36
Lavatory					
Pria					
Kloset	4 unit	1,35	NAD	4 x 1,35	5,4
Urinoir	4 unit	0,54	NAD	4 x 0,54	2,16
Washtafel	4 unit	0,56	NAD	4 x 0,56	2,24
Wanita					
Kloset	4 unit	1,35	NAD		5,4
Washtafel	4 unit	0,56	NAD		2,24
Sirkulasi 20%				6263,44 x 20%	1252,688
<b>Sub Total Ruang Pameran</b>					<b>7516,128</b>
<b>R. Penunjang</b>					
Restaurant/cafe	300 orang	1,7	NAD	300 x 1,7	510
Office	15 unit	18	A	15 x 18	270
Medical room	12 orang	12	NAD	12 x 12	144
Call Car Service	2 orang	1,5	NAD	2 x 1,5	3
Lavatory					
Pria					

Kloset	3 unit	1,35	NAD	3 x 1,35	4,05
Urinoir	3 unit	0,54	NAD	3 x 0,54	1,62
Washtafel	3 unit	0,56	NAD	3 x 0,56	1,68
Wanita					
Kloset	3 unit	1,35	NAD	3 x 1,35	4,05
Washtafel	3 unit	0,56	NAD	3 x 0,56	1,68
Sirkulasi 20%				940,08 x 20%	188,016
<b>Sub Total Ruang Penunjang</b>					<b>1128,096</b>

Sumber : Olah data, 2015

Ket. : Banyaknya *Lavatory* diperoleh dari SNI 03-6481-2000 Sistem Plambing (Lampiran III Tabel 1).

Kelompok ruang pengelola

Tabel III.6 Kelompok Ruang Pengelola

Ruang	Kapasitas Tampung	Standar (m <sup>2</sup> /org)	Sumber	Analisis Luas (m <sup>2</sup> )	Besaran Ruang (m <sup>2</sup> )
R. Pengelola					
R. Pimpinan	1 orang	20	NAD	1 x 20	20
R. Sekretaris	1 orang	20	NAD	1 x 20	20
R. Tamu	6 orang	3	A	6 x 3	18
R. Staf Penyelenggara	6 orang	6	NAD	6 x 6	36
R. Staf Publikasi dan Promosi	6 orang	6	NAD	6 x 6	36
R. Staf Program Sosial	6 orang	6	NAD	6 x 6	36
R. Staf Program Teknisi	6 orang	6	NAD	6 x 6	36
R. Staf Keuangan	3 orang	6	NAD	6 x 6	18
R. Staf Keamanan	6 orang	6	NAD	6 x 6	36
R. Rapat Staf	41 orang	2	NAD	41 x 2	82
R. Arsip		16	A		16
Pantry		6	A		6
R. Istirahat	20 orang	1,39	NAD	20 x 1,39	27,8
Lavatory Pria					
Kloset	3 unit	1,35	NAD	3 x 1,35	4,05
Urinoir	1 unit	0,54	NAD	1 x 0,54	0,54
Washtafel	3 unit	0,56	NAD	3 x 0,56	1,68
Wanita					
Kloset	3 unit	1,35	NAD	3 x 1,35	4,05
Washtafel	3 unit	0,56	NAD	3 x 0,56	1,68

Sirkulasi 20 %				399,8 x 20%	79,96
<b>Sub Total Ruang Pengelola</b>					<b>479,76</b>

Sumber : Olah data, 2015

Ket. : Banyaknya *Lavatory* diperoleh dari SNI 03-6481-2000 Sistem Plambing (Lampiran III Tabel 2).

Kelompok ruang *service*

Tabel III.7 Kelompok ruang *service*

Ruang	Kapasitas Tampung	Standar (m <sup>2</sup> /unit)	Sumber	Analisis Luas (m <sup>2</sup> )	Besaran Ruang (m <sup>2</sup> )
<b>R.Service</b>					
R. ME		100	A		100
R. Control Panel		12	A		12
R. AHU		70	A		70
R. Genset	3 unit	64	HPD	3 x 64	192
R. Pompa	5 unit	25	HPD	5 x 25	125
Gudang		100	A		100
R. Penampungan Air		90	A		90
R. Penampungan Sampah	2 unit	50	HPD	2 x 50	100
R. Security	12 orang	1,5	NAD	12 x 1,5	22,5
Lavatory Pria					
Kloset	1 unit	1,35	NAD	1 x 1,35	1,35
Urinoir	1 unit	0,54	NAD	1 x 0,54	0,54
Washtafel Wanita	1 unit	0,56	NAD	1 x 0,56	0,56
Kloset	1 unit	1,35	NAD	1 x 1,35	1,35
Washtafel	1 unit	0,56	NAD	1 x 0,56	0,56
Sirkulasi 20%				815,86 x 20%	<b>163,172</b>
<b>Sub Total Ruang Service</b>					<b>979,032</b>

Sumber : Olah data, 2015

Area Parkir

Tabel III.8 Area Parkir

Area Parkir	Kapasitas	Jenis Kendaraan	Jumlah Kendaraan	Standar (m <sup>2</sup> /unit)	Sumber	Analisis Luas (m <sup>2</sup> )	Luas (m <sup>2</sup> )
Pengunjung	Pengunjung 6000	Mobil 30%					
	orang	30% x 6000=1800	1800:4 org/bh=450	12	NAD	450 x 12	5400

		Motor 50% 50% x 6000=3000	3000:1,5 org/bh=2000	2	NAD	2000 x 2	4000
		Bus 20% 20% x 6000=1200	1200:30 org/bus=40	33	NAD	40 x 33	1320
Sirkulasi 30%						3216	3216
<b>Sub Total Area Parkir</b>							<b>13936</b>

Sumber : Olah data, 2015

### Rekapitulasi Besaran Ruang

Ruang sidang utama : 6758,4

Ruang sidang kecil : 6144

Ruang pameran : 7516,128

Ruang penunjang : 1128,096

Ruang Pengelola : 479,76

Ruang service : 979,032

Hall/Lobby : 3081,84

Area parkir : 13486,3

**Total : 39933,556 m<sup>2</sup>**

Luas lantai groundfloor adalah sepertiga area parkir, ditambah ruang service dan Hall/Lobby yaitu 12.155,972 m<sup>2</sup>.

Building Coverage (BC) 30% / 70%, artinya :

(30% terbangun dan 70% tak terbangun)

Luas tak terbangun adalah :

$(70\% : 30\%) \times 12.155,972 = 28.363,894 \text{ m}^2$

Jadi total luas tapak yang dibutuhkan adalah :

$= 12.155,972 \text{ m}^2 + 28.363,894 \text{ m}^2$

$= 40.519,866 \text{ m}^2$

$= 4,052 \text{ Ha.}$

### 3. Zona ruang

Zona publik	Zona semiprivate	Zona private
1) Area parkir	<i>Plenary hall</i>	R. Pengelola
2) <i>Lobby</i>	<i>Grand Ballroom</i>	<i>Service room</i>
3) <i>Lounge</i>	<i>Meeting room</i>	



4) <i>Exhibition hall</i>
5) <i>Restaurant</i>
6) <i>Call car service</i>
7) <i>Administration room</i>
8) <i>Event organizer</i>
9) <i>Information room</i>
10) <i>Medical room</i>
11) <i>WC</i>

## BAB IV PENDEKATAN DESAIN

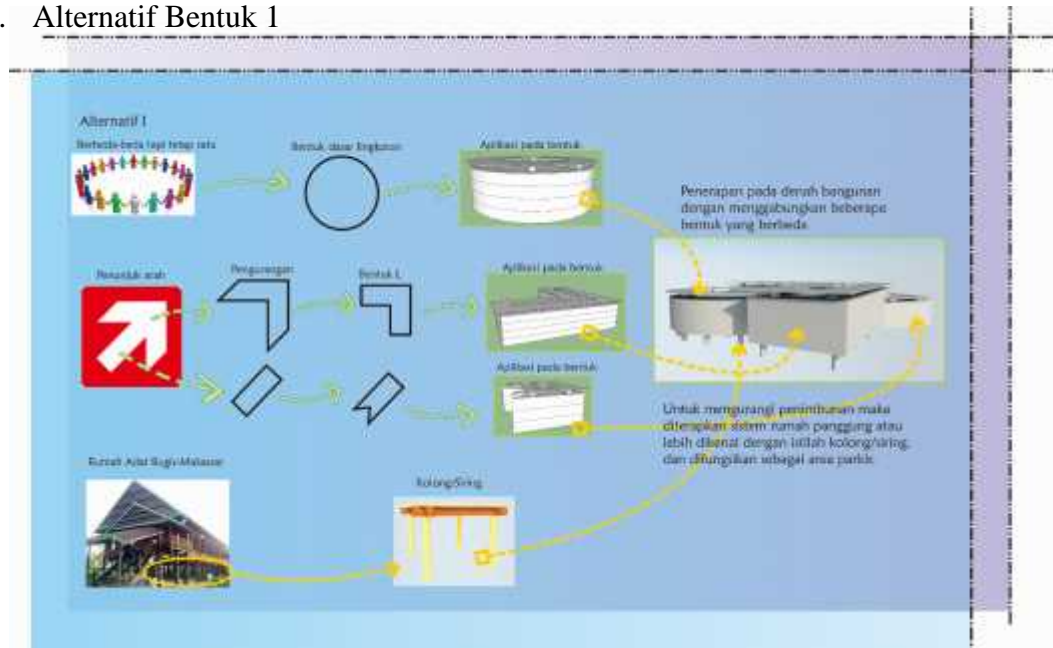
### A. Tapak



Gambar IV.1 Eksisting Tapak  
(Sumber : Olah data desain, 2016)

## B. Bentuk

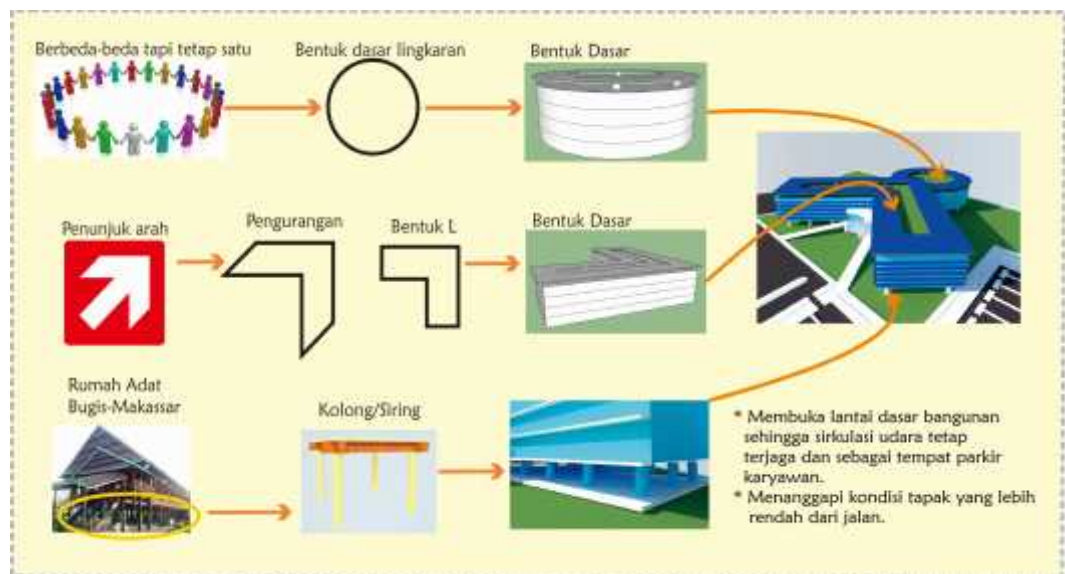
### a. Alternatif Bentuk 1



Gambar IV.2 Alternatif Bentuk 1

(Sumber : Olah data desain, 2016)

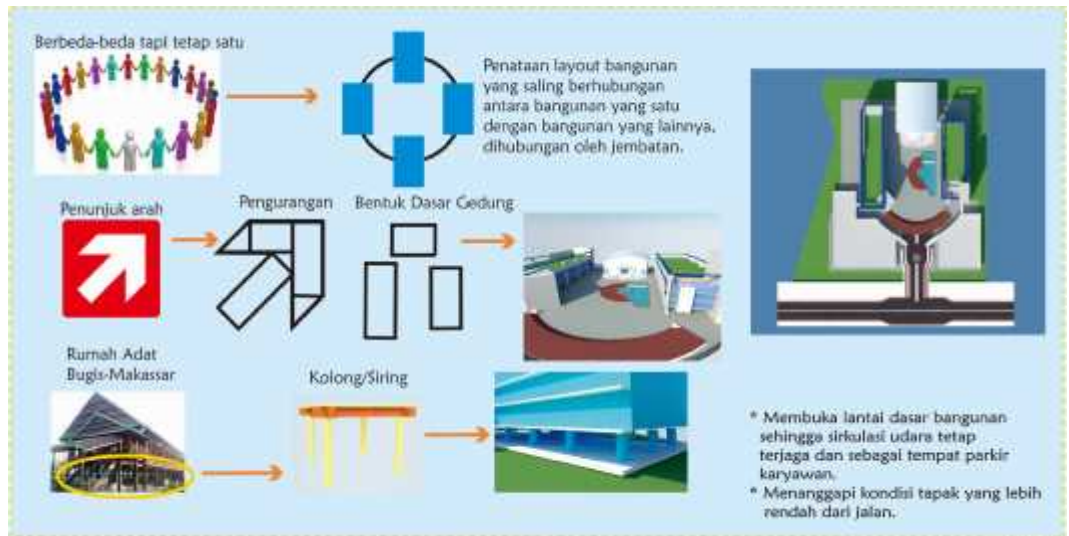
### b. Alternatif Bentuk 2



Gambar IV.3 Alternatif Bentuk 2

(Sumber : Olah data desain, 2016)

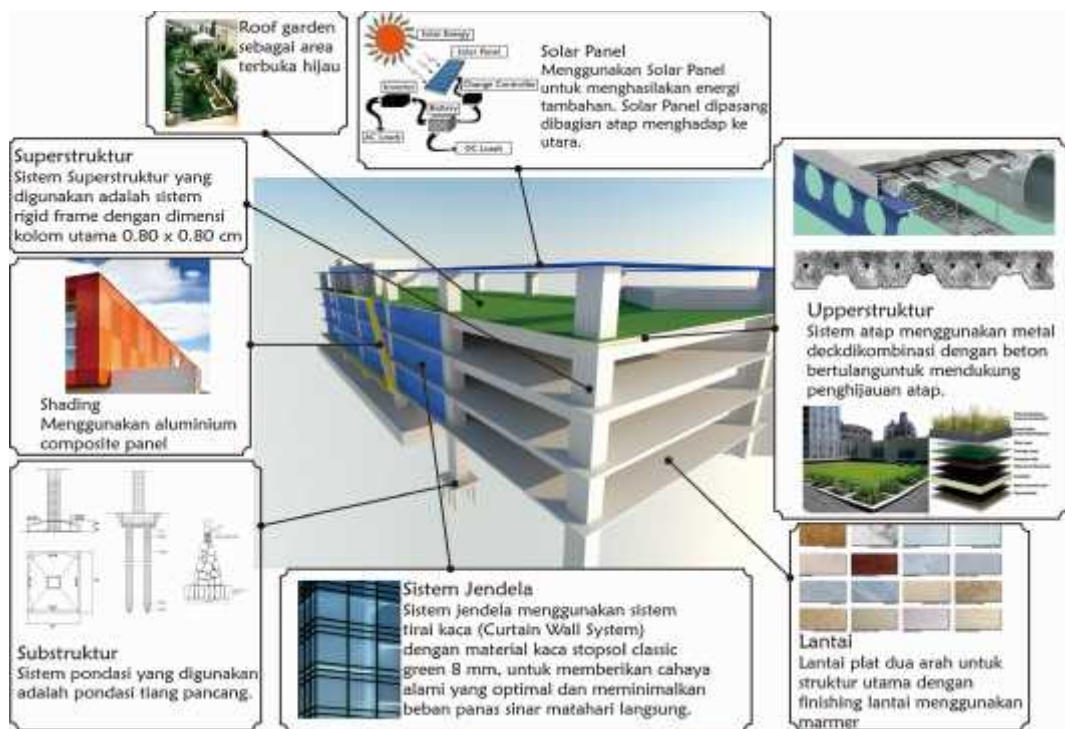
c. Alternatif Bentuk 3



Gambar IV.4 Alternatif Bentuk 3

(Sumber : Olah data desain, 2016)

C. Material dan Struktur



Gambar IV.5 Rencana Material dan Struktur

(Sumber : Olah data desain, 2016)



## D. Output

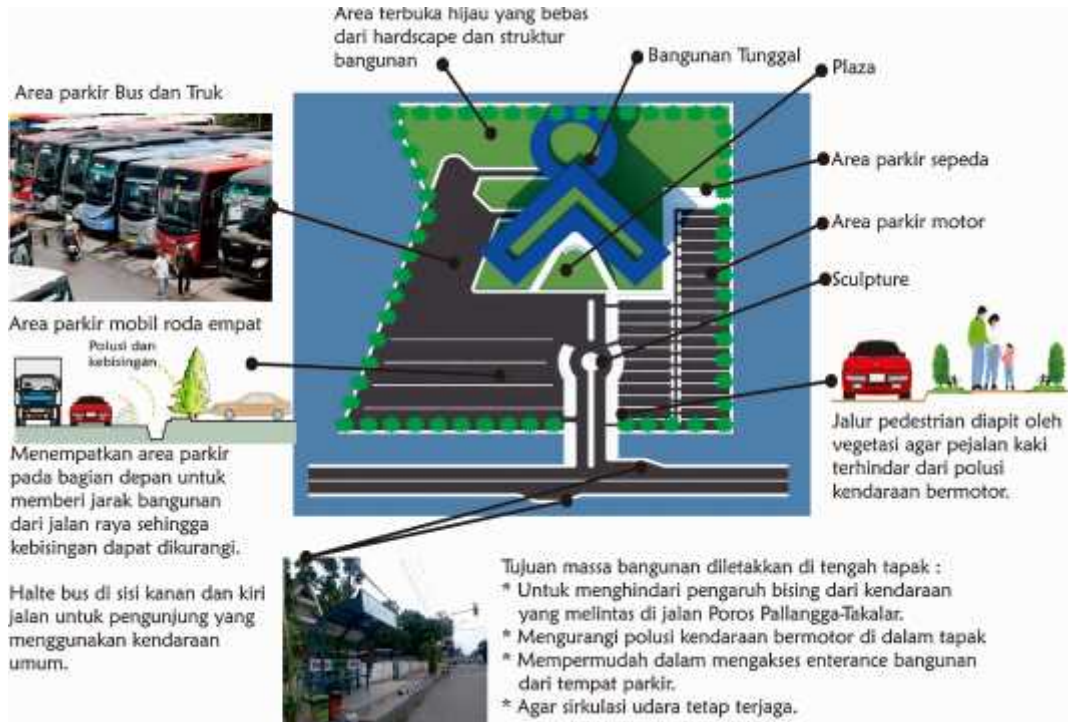
### 1. Alternatif Output 1



Gambar IV.6 Desain *Layout* Tapak 1

(Sumber : Olah data desain, 2016)

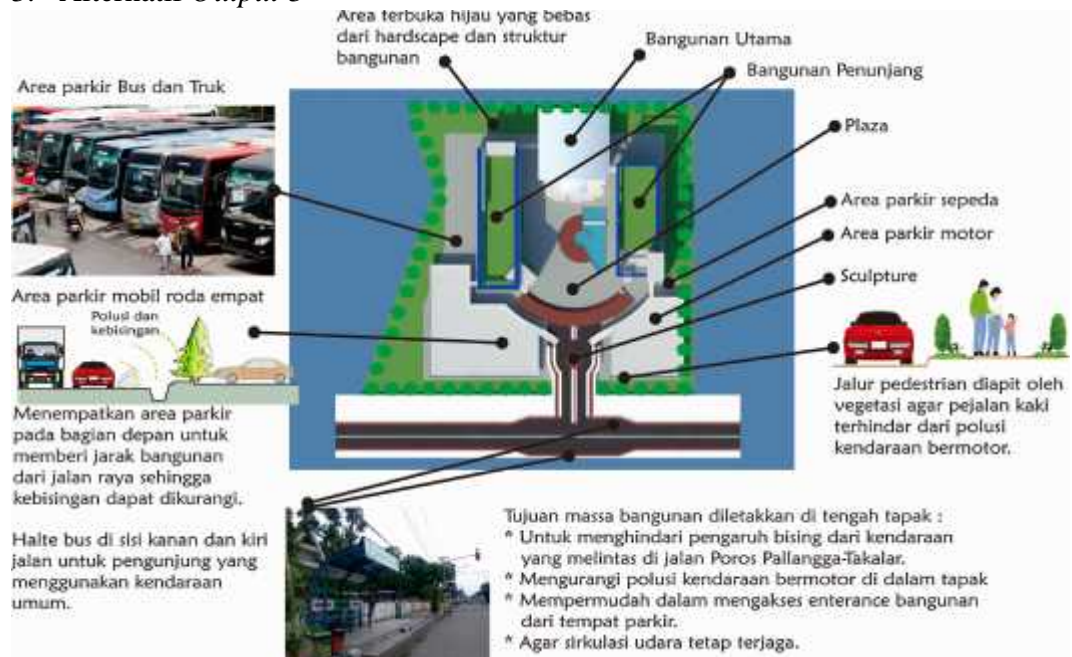
### 2. Alternatif Output 2



Gambar IV.7 Desain *Layout* Tapak 2

(Sumber : Olah data desain, 2016)

### 3. Alternatif *Output* 3



Gambar IV.8 Desain *Layout* Tapak 3

(Sumber : Olah data desain, 2016)

## BAB V TRANSFORMASI KONSEP

### A. Pemanfaatan Lahan

#### 1. Gagasan Awal

Luas total lantai gedung 3 lantai	= 24959,2 m <sup>2</sup>	
Luas lantai dasar bangunan	= 8319,7 m <sup>2</sup>	21% dari luas lahan
Luas ruang terbuka	= 13486,3 m <sup>2</sup>	33% dari luas lahan
Luas Sirkulasi	= 5614,2 m <sup>2</sup>	14% dari luas lahan
Luas Plaza	= 5016,2 m <sup>2</sup>	12% dari luas lahan

#### 2. Gagasan terealisasi

Bangunan utama terdiri dari dua lantai, dimana lantai satu terdiri dari kantor dan fasilitas penunjang sedangkan lantai dua terdiri dari auditorium dan fasilitas penunjang.

Setelah melakukan perencanaan di dalam studio akhir maka besaran ruang pada perencanaan awal ada beberapa yang mengalami perubahan yaitu:

Kelompok ruang konvensi

Tabel V.1 Kelompok Ruang Konvensi Yang Terealisasi

Ruang	Kapasitas Tampung	Besaran Ruang (m <sup>2</sup> )
<b>R. Sidang Utama</b>		
Hall	5000 orang	4500
Stage	10% auditor	450
Back Stage	10% auditor	450
Interpreter booth	20 booth	160
Projection booth	2	24
Operator booth (Spotlight)	2	24
Operator booth (Sound System)	2	24
Sirkulasi 20%		1126,4
		6758,4

Cat: bertambah 500 m<sup>2</sup>

Sumber : Olah data, 2016

Kelompok ruang pendukung

Tabel V.2 Kelompok Ruang Pendukung Yang Terealisasi

Ruang	Kapasitas Tampung	Besaran Ruang (m <sup>2</sup> )
<b>R. Pameran</b>		
Exhibition hall	600 booth	5400
Prefunction lobby	15% Ex. Hall	810
E. Organizer room	6 orang	36
Lavatory		
Pria		
Kloset	4 unit	5,4
Urinoir	4 unit	2,16
Washtafel	4 unit	2,24
Wanita		
Kloset	4 unit	5,4
Washtafel	4 unit	2,24
Sirkulasi 20%		1252,688
		7350

Cat : berkurang 166 m<sup>2</sup>

Sumber : Olah data, 2016

Area Parkir

Tabel V.3 Area Parkir Yang Terealisasi

Area Parkir	Analisis Luas (m <sup>2</sup> )	Luas (m <sup>2</sup> )
Motor	337 x 12	4524
Mobil	1562 x 2	3124
Bus	10 x 33	330
Sirkulasi 30%	3216	3216
		11194

Cat : berkurang 2742

Dari data di atas di peroleh kesimpulan sebagai berikut :

Luas total tapak perancangan : 40520 m<sup>2</sup>

Luas bangunan hasil desain = 8319,7m<sup>2</sup>

Presentase terbangun =  $8319,7 / 40520 \times 100 = 21\%$



Luas open space =  $40520 - 8319,7 = 32200,3 \text{ m}^2$

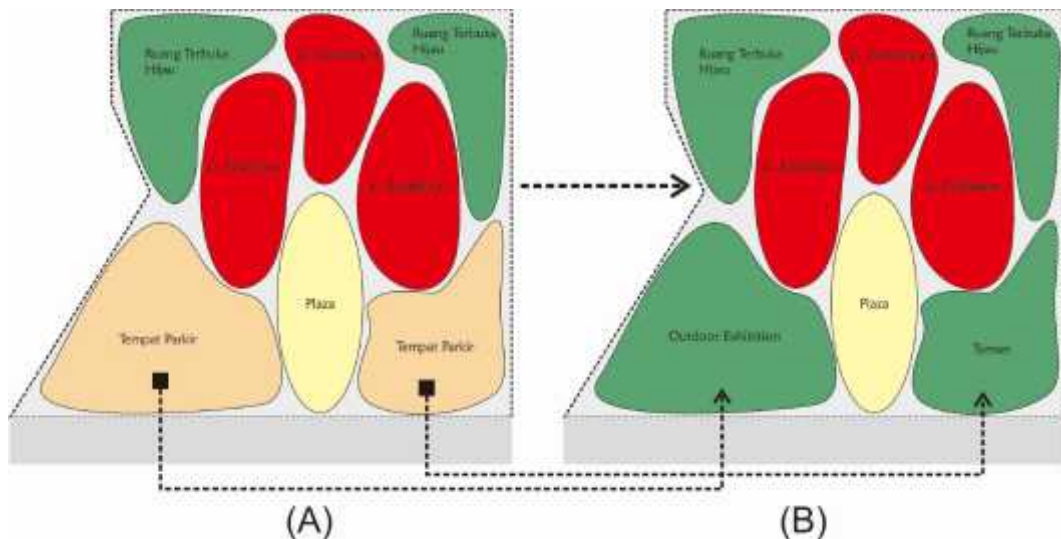
Presentase =  $32200,3 / 40520 \times 100 = 79,4$  atau dibulatkan menjadi 79%

Dengan demikian dari segi pemanfaatan lahan, desain gedung konvensi telah sesuai dengan standar pemanfaatan lahan sebesar 30 % untuk membangun gedung konvensi dan menyediakan 70% untuk ruang terbuka.

## B. Konsep Desain Tapak

Konsep utama desain tapak yaitu kenyamanan aktivitas sirkulasi manusia dan kendaraan, dan kesesuaian *zoning* elemen-elemen tapak, perencana ingin agar aktivitas sirkulasi dalam tapak berjalan lancar, dan penempatan elemen tapak sesuai dengan sifat zoningnya, misalnya penempatan pintu masuk tapak yang sifatnya publik maka perlu diletakkan di area depan yang berhubungan langsung dengan jalan utama sedangkan bangunan utama yang sifatnya privat maka diletakkan di area yang lebih khusus.

Desain tapak juga menyesuaikan dengan bentuk lahan yang memanjang ke belakang, maka hal ini berpengaruh terhadap bentuk bangunan, model lahan parkir, letak ruang terbuka hijau dan posisi elemen lainnya.



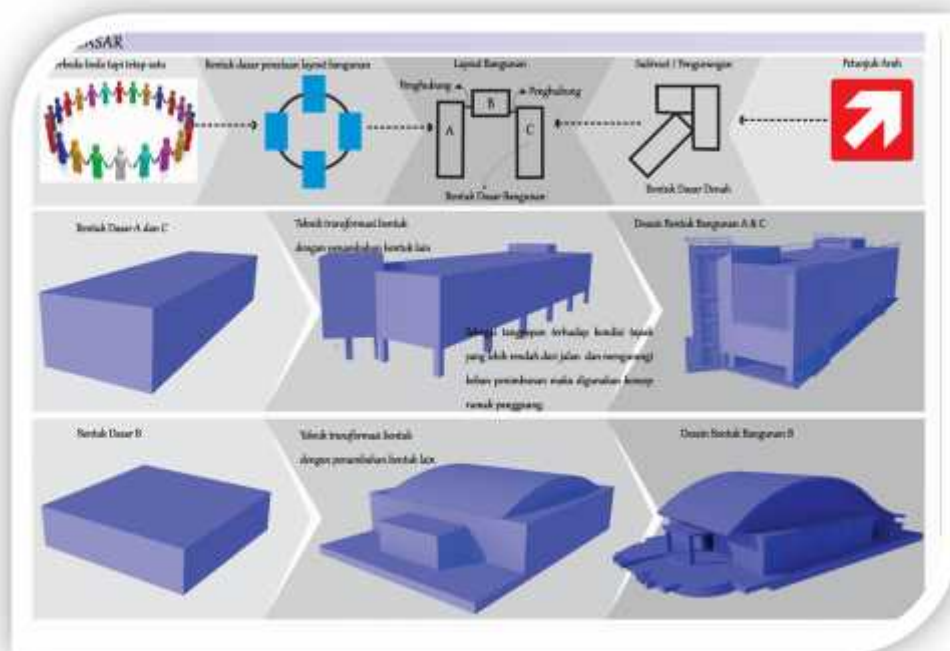
Gambar V.1 Konsep Tapak

(Sumber : Olah data desain, 2016)

Gagasan awal perencanaan tapak seperti pada gambar (A), sedangkan gagasan akhir yang terealisasi seperti pada gambar (B), kemudian tempat parkir kendaraan dipindahkan ke basement.

### C. Desain Bentuk

Ide konsep bentuk terinspirasi dari bentuk petunjuk arah, yang dikembangkan lebih jauh dengan kombinasi material-material modern dan ramah lingkungan, hal ini bertujuan agar tercapai konsep desain gedung konvensi, dimana desain menunjukkan ciri arsitektur berkelanjutan.

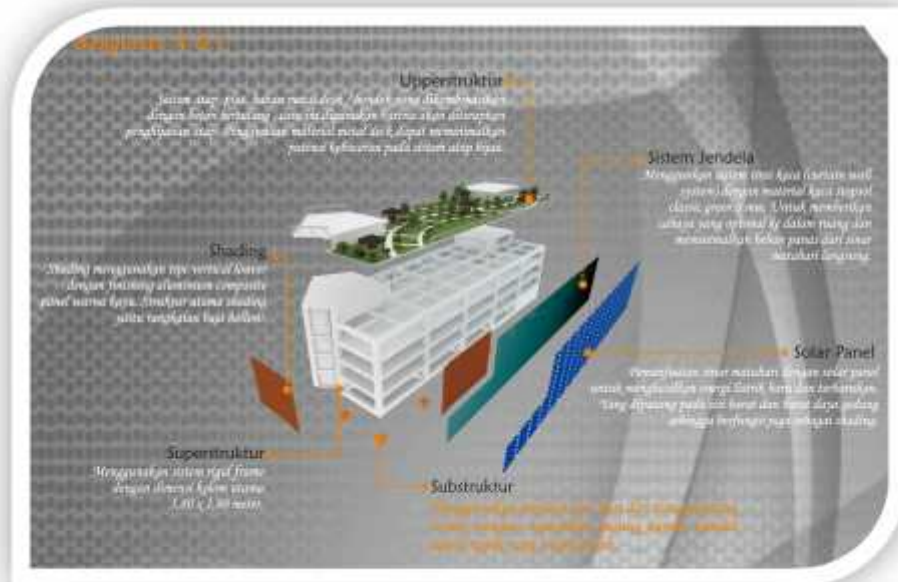


Gambar V.2 Konsep Bentuk  
(Sumber : Olah data desain, 2016)

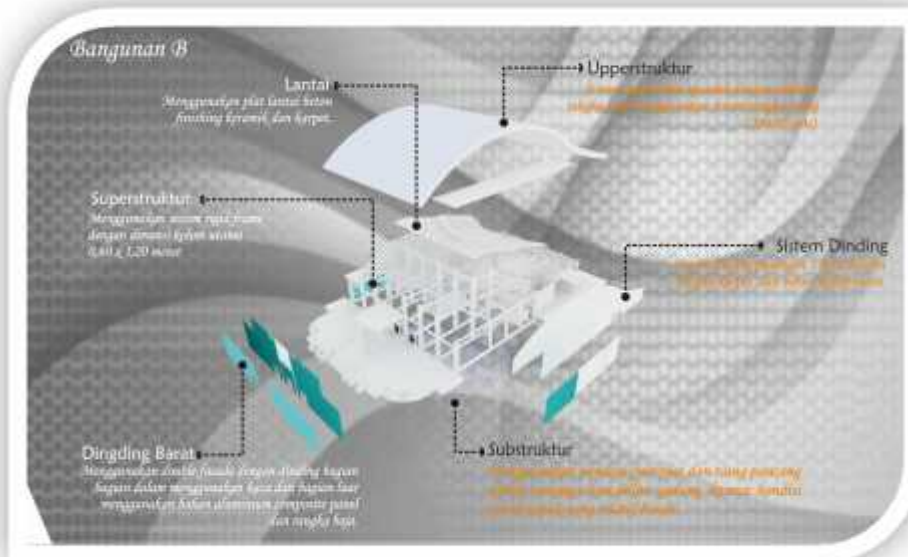
### D. Material dan Struktur

Sistem substruktur menggunakan pondasi tiang pancang dengan material besi dan beton. Sistem superstruktur menggunakan sistem rigid frame dengan material kolom dan balok menggunakan baja honeycomb dan selimut beton. Sistem upperstruktur menggunakan atap plat untuk gedung pameran dengan material beton dan bondeks serta material kedap air, sedangkan untuk gedung auditorium menggunakan atap panel zinalume dengan struktur baja honeycomb, pipa galvanise, hollow galvanise dan seng plat zinalume.

Material dinding yang digunakan pada desain gedung konvensi yaitu untuk gedung pameran menggunakan material kaca dan struktur baja serta profil aluminium composit panel sedangkan untuk gedung auditorium menggunakan material dominan bata dan kaca.



Gambar V.3 Material dan Struktur Gedung Pameran  
(Sumber : Olah data desain, 2016)

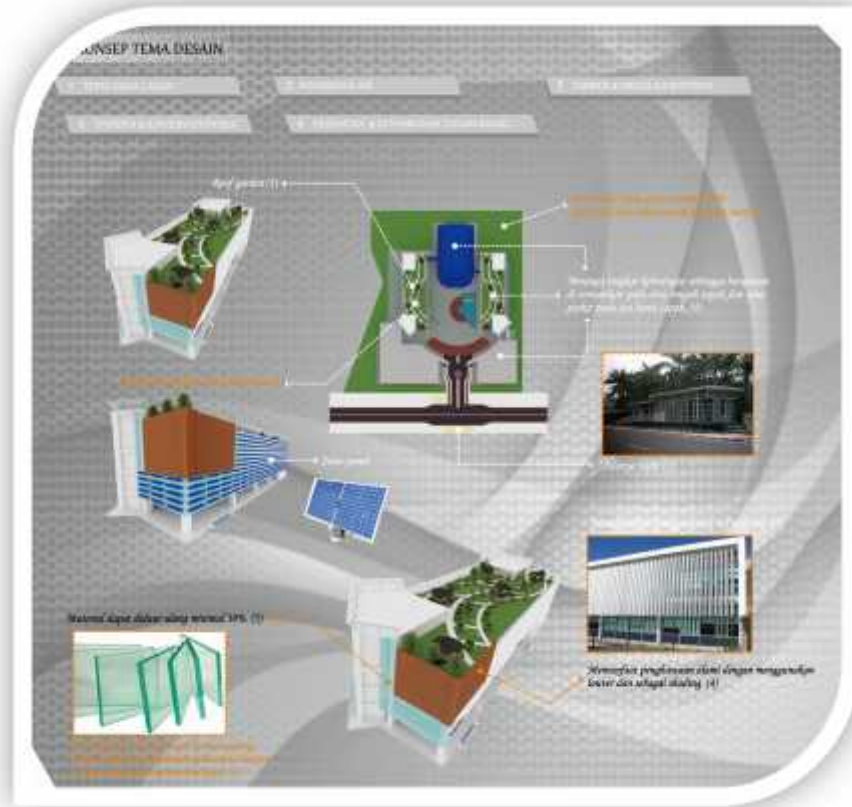


Gambar V.4 Material dan Struktur Gedung Auditorium  
(Sumber : Olah data desain, 2016)

### E. Pendekatan Konsep Arsitektur

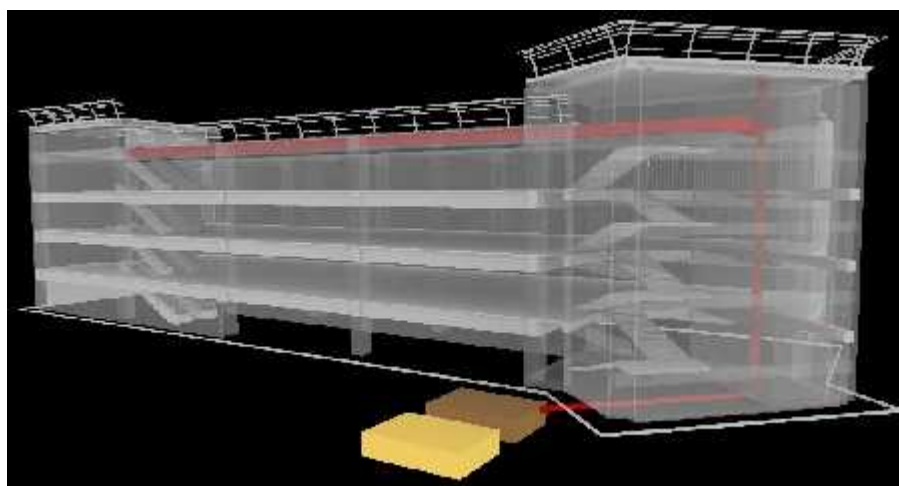
Tema desain gedung konvensi yang diterapkan pada desain gedung konvensi ini yaitu arsitektur berkelanjutan. Untuk merespon pemanasan global.

Penerapan arsitektur berkelanjutan pada desain gedung konvesi yaitu pada lantai *groundfloor* dapat diakses oleh pengunjung umum, pada dinding selatan dan barat dipasang solar panel, pada atap digunakan *greenroof*, dan memanfaatkan air hujan dari atap.



Gambar V.5 Pendekatan Konsep Arsitektur

(Sumber : Olah data desain, 2016)



Gambar V.6 Pemanfaatan Air Hujan

(Sumber : Olah data desain, 2016)



## BAB VI PRODUK DESAIN

### A. Tapak

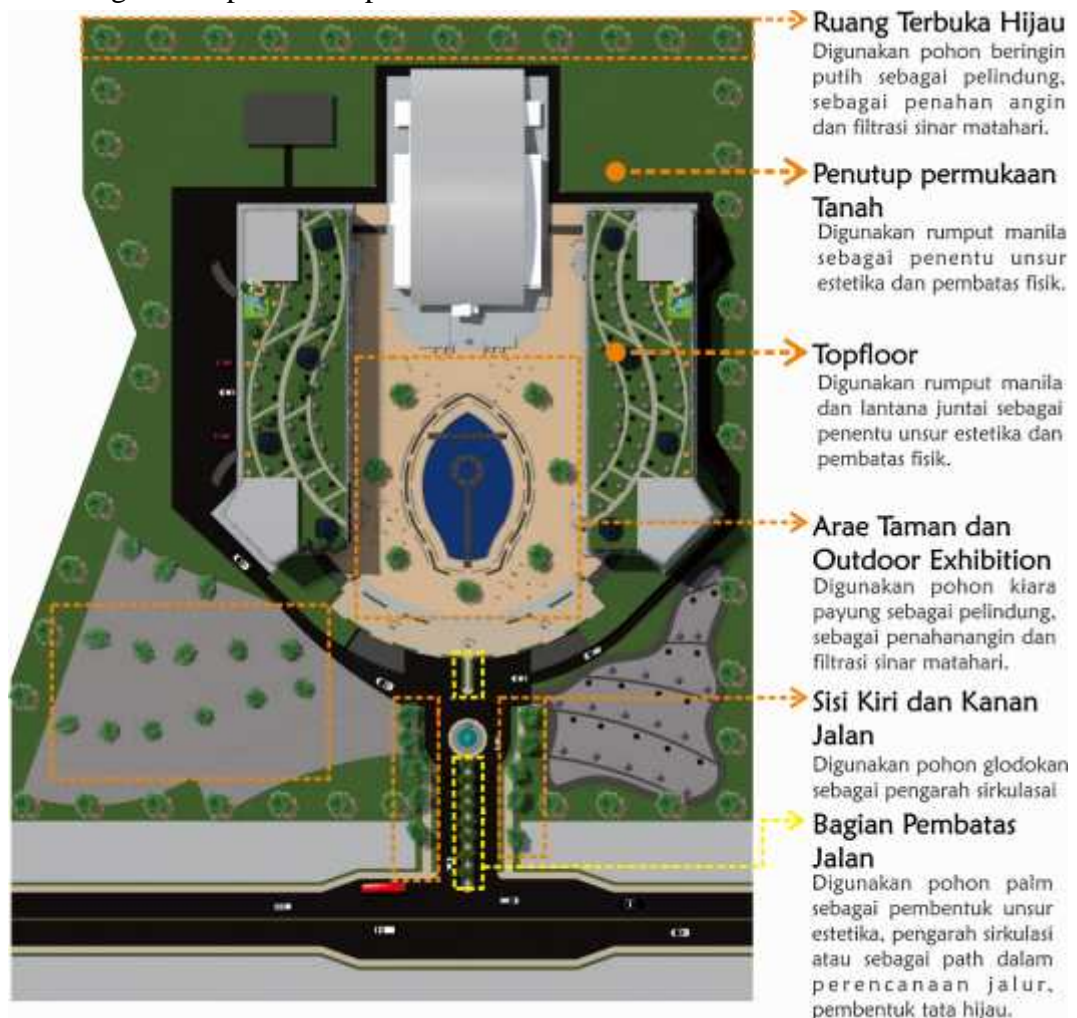


Gambar VI.1 Tapak

(Sumber : Olah data desain, 2016)

Tapak didesain dengan sistem sirkulasi yang nyaman baik bagi kendaraan maupun manusia. Posisi pintu masuk kendaraan berada pada area yang aman untuk melakukan belokan masuk ke dalam tapak, untuk kendaraan angkutan

kota disediakan halte yang aman dan nyaman untuk menurunkan penumpang dengan selamat. Untuk kendaraan pribadi dapat mengakses area parkir di lantai basement bangunan dengan mudah. Penumpang yang turun dari kendaraan umum dapat berjalan di area plaza yang dilengkapi fasilitas taman dengan bangku-bangku yang didesain unik untuk pengunjung yang ingin menikmati kenyamanan taman gedung konvensi. Massa bangunan berada ditengah tapak dan saling terhubung dan setiap bangunan terhubung langsung dengan area parkir dan plaza.



Gambar VI.2 Ruang Terbuka Hijau

(Sumber : Olah data desain, 2016)

Area hijau didesain mengelilingi tapak untuk memberikan kenyamanan lingkungan tapak, pohon-pohon rindang diletakkan menyebar diseluruh area taman.

## B. Bentuk

Fasade bangunan terkesan modern tetapi tidak terlepas dari kriteria prasyarat yang telah ditetapkan oleh Green Building Council Indonesia (GBCI). Elemen-elemen pada fasade bangunan didesain sederhana serta mengutamakan fungsi dibanding bentuknya.




Gambar VI.3 Gedung Pameran & Rapat

(Sumber : Olah data desain, 2016)






Gambar VI.4 Perspektif Gedung Pameran & Rapat  
(Sumber : Olah data desain, 2016)



Gambar VI.5 Gedung Auditorium  
(Sumber : Olah data desain, 2016)





Gambar VI.6 Perspektif  
(Sumber : Olah data desain, 2016)

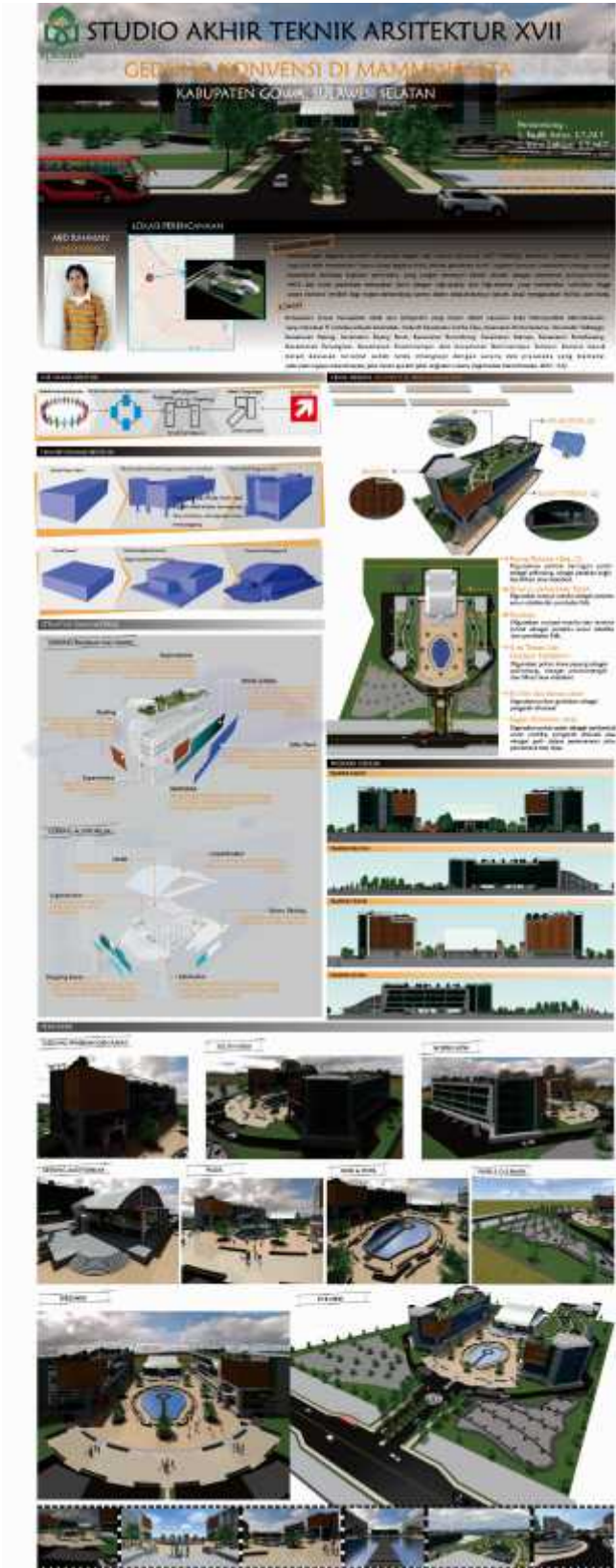
### C. Maket



Gambar VI.7 Maket

(Sumber : Dokumentasi desain, 2016)

D. Banner



Gambar VI.8 Banner

(Sumber : Dokumentasi desain, 2016)

## DAFTAR PUSTAKA

- Badan Standardisasi Nasional. 2000. *Sistem Plambing*. Bandung.
- Ching, Francis D.K..2008. *Arsitektur Bentuk, Ruang dan Tatanan*. Edisi Ke 3.  
Diterjemahkan oleh : Hangan Situmorang. Jakarta : Erlangga.
- Ching, Francis D.K.2003. *Ilustrasi Konstruksi Bangunan*. Erlangga, Jakarta.
- Keputusan Menteri Kesehatan Republik Indonesia Nomor 1405 /Menkes /Sk /Xi  
/2002 Tentang *Persyaratan Kesehatan Lingkungan Kerja Perkantoran  
Dan Industri*.
- Keputusan Menteri Negara Lingkungan Hidup No. 48 Tahun 1996 Tentang : *Baku  
Tingkat Kebisingan*
- Muatan Rencana Tata Ruang Wilayah. 2012. Kabupaten Gowa
- Neufert, Ernest. 1997. *Data Arsitek Jilid I*. Jakarta : Erlangga.
- Neufert, Ernest. 2002. *Data Arsitek Jilid II*. Jakarta : Erlangga.
- Neufert, Ernest. 1997. *Data Arsitek Jilid III*. Jakarta : Erlangga.
- Nyoman, Andiani Dini. 2001. *MICE*. Bali : Undikasha
- Pemerintah Kabupaten Gowa. 2012. Badan Koordinasi Penanaman Modal.
- Pendit, Nyoman S. 1999. *Wisata Konvensi*. Jakarta : PT. Gramedia Pustaka  
Utama.
- Rahman, M. Fatur. 2005. *Kondominium Di Makassar*. Jurusan Teknik Arsitektur,  
Fakultas Teknik, Universitas Hasanuddin.
- Rizal, Muh. Fahrul. 2006. *Convention Center*. Jurusan Teknik Arsitektur,  
Fakultas Teknik, Universitas Hasanuddin.
- Shihab, M. Quraish. 2004. *Tafsir al mishbah: Pesan, Kesan dan Keserasian Al-  
Qur'an*. Jakarta : Lentera Hati.
- Undang Undang No 28 Tahun 2002. *Tentang Bangunan Gedung*.
- Nawir, Muhammad Yahya. 2012. *Pusat Pelatihan Autodesk dengan Pendekatan  
Hemat Energi Di Makassar*. Jurusan Teknik Arsitektur, Fakultas Sains dan  
Teknologi, Universitas Islam Negeri Alauddin Makassar.
- Zen, Muh.Rizal. 2006. *Acuan perancangan Gedung Konvensi*. Jurusan Teknik  
Arsitektur, Fakultas Teknik, Universitas Hasanuddin.

## Website

<http://kbbi.web.id/gedung>, diakses 11 September 2015

<http://iccardworld.com>, diakses 11 September 2015

<http://komitmenku.wordpress.com>, diakses 14 Mei 2015

<http://www.bersosial.com>, diakses 19 September 2015

<http://www.budpar.go.id>, diakses, 14 Mei 2015

<http://www.p2par.itb.ac.id>, 14 Mei 2015

<http://www.tourism-makassar.com>, 19 Juni 2015

<http://www.visitsandiego.com>, diakses 01 Agustus 2015

<http://www.woc2014.com>, diakses 01 Agustus 2015

<http://www.aapexperience.org/>, diakses 27 Mei 2015

<http://www.klccconventioncentre.com>, diakses 01 Agustus 2015

<http://www.rvapc.com/works/>, diakses 27 Mei 2015

<http://www.klccconventioncentre.com/>, diakses 27 Mei 2015

<http://www.mybooking.co.id/>, diakses 27 Mei 2015



## LAMPIRAN I

Tabel Jumlah *Meeting* per Negara di Dunia tahun 2001 – 2010

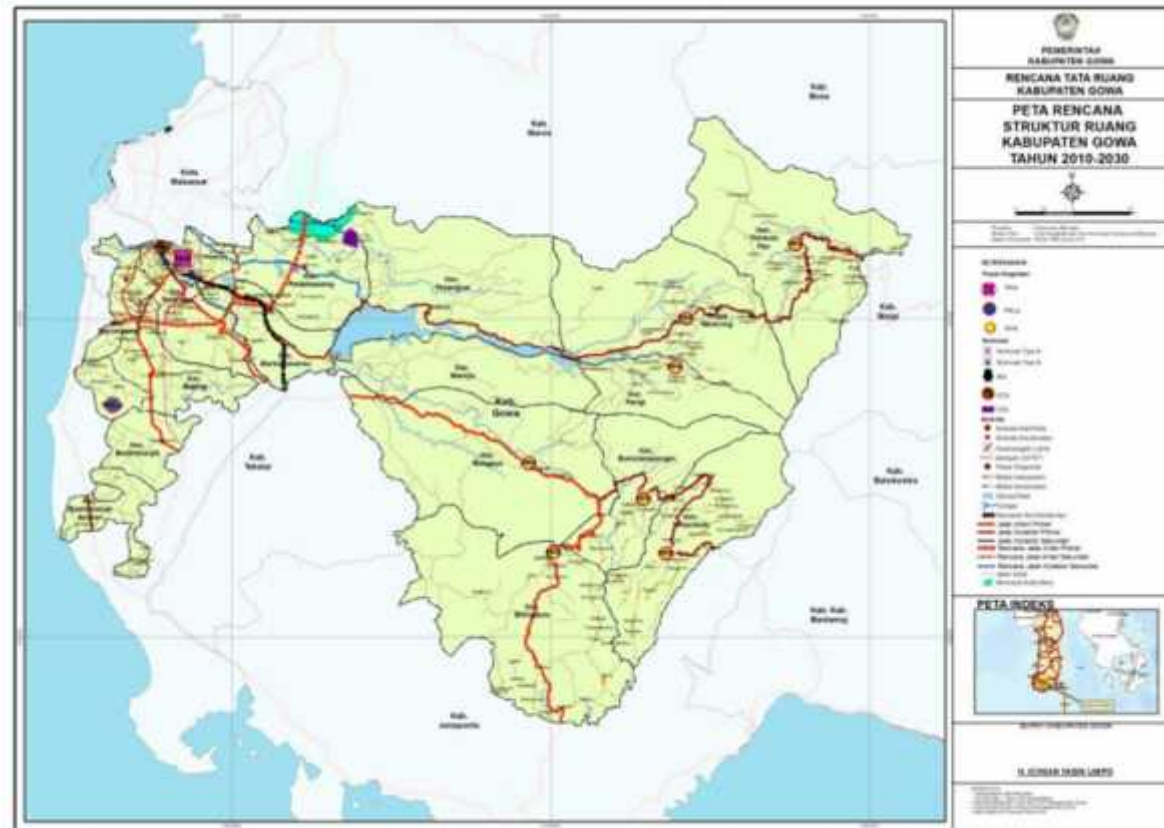
### Jumlah Pertemuan Pernegara

Peringkat	Negara	2001	2002	2003	2004	2005	2006	2007	2008	2009	2010	Trend
1	USA	478	584	594	650	680	284	704	714	727	623	2,58%
2	Germany	301	322	347	423	430	473	549	495	524	542	7,12%
3	Spain	223	299	305	396	360	334	386	424	385	451	5,99%
4	United Kingdom	237	316	324	322	406	417	386	424	378	399	4,88%
5	France	279	291	290	385	360	393	376	450	384	371	4,16%
6	Italy	277	298	320	351	328	349	376	399	408	341	3,35%
7	Japan	217	214	204	218	236	263	289	309	278	305	4,92%
8	China	84	136	85	235	231	274	279	294	284	282	14,92%
9	Brazil	113	110	133	174	187	231	224	256	297	275	12,34%
10	Switzerland	117	158	170	170	200	200	206	217	227	244	6,86%
...												
36	SouthAfrica	64	64	68	86	80	90	75	100	102	86	4,69%
37	Ireland	43	50	77	78	84	68	100	102	80	83	6,99%
38	HongKong	59	46	37	94	92	76	84	74	76	82	5,87%
39	Indonesia	24	30	22	27	41	49	51	51	37	64	10,57%
40	Croatia	23	30	29	36	37	38	57	58	42	50	9,00%
41	Rusia	29	43	43	43	52	57	60	58	58	48	5,75%
42	UAE	0	3	12	18	22	24	33	39	42	48	32,31%
	<b>Total</b>	<b>5282</b>	<b>6090</b>	<b>6294</b>	<b>7524</b>	<b>7825</b>	<b>8549</b>	<b>9036</b>	<b>9160</b>	<b>9255</b>	<b>9120</b>	<b>6,50%</b>

(Sumber: DitjenPen, 2011)

## LAMPIRAN II

Peta rencana struktur ruang Kabupaten Gowa



Sumber : Rencana tata ruang Kabupaten Gowa, 2010

### LAMPIRAN III

Tabel Curah Hujan Kabupaten Gowa

			STASIUN GEO- FISIKA GOWA-MAKASSAR	
BULAN/Month			CURAH HUJAN	HARI HUJAN
			Rainfall (mm)	Rainyday
(1)			(2)	(3)
JANUARY/January			1.123	-
PEBRUARI/February			469	-
MARET/March			319	-
APRIL/April			340	-
MEI/May			162	-
JUNI/June			284	-
JULI/July			202	-
AGUSTUS/August			-	-
SEPTEMBER/September			0	-
OKTOBER/October			24	-
NOPEMBER/November			164	-
DE SEMBER/December			756	-
	2013		319,4	148
RATA-RATA	2012		2.467	148
Average	2011		3.678	174
	2010		339,5	23
	2009		244	14

Sumber : BMKG Kabupaten Gowa, 2008-2013



## LAMPIRAN IV

Tabel III.1 Jumlah kebutuhan kloset, bak cuci tangan dan urinoir untuk pengunjung

Jumlah kloset	Jumlah pengunjung	Jumlah bak cuci tangan	Jumlah pengunjung	Jumlah peturasan	Jumlah pengunjung laki-laki
1	1 ~ 100	1	1 ~ 100	1	1 ~ 100
2	101 ~ 200	2	101 ~ 200	2	101 ~ 200
3	201 ~ 400	3	201 ~ 400	3	201 ~ 400
4	401 ~ 700	4	401 ~ 700	4	401 ~ 700
5	701 ~ 1100	5	701 ~ 1100	5	701 ~ 1100
Pengunjung lebih dari 1100 orang, ditambahkan 1 kloset untuk setiap pertambahan 400 orang pengunjung.		Pengunjung lebih dari 1100 orang, ditambahkan 1 bak cuci tangan untuk setiap pertambahan 400 orang pengunjung.		Pengunjung lebih dari 1100 orang, ditambahkan 1 peturasan untuk setiap pertambahan 400 orang pengunjung.	

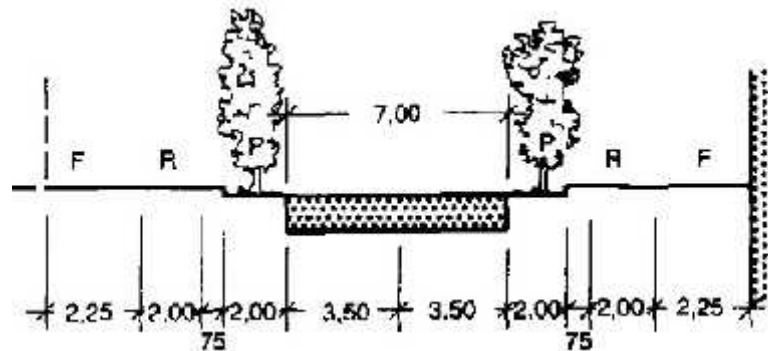
Sumber : SNI 03-6481-2000 Sistem Plambing, 2000

Tabel III.2 Jumlah kebutuhan kloset, bak cuci tangan dan urinoir untuk karyawan

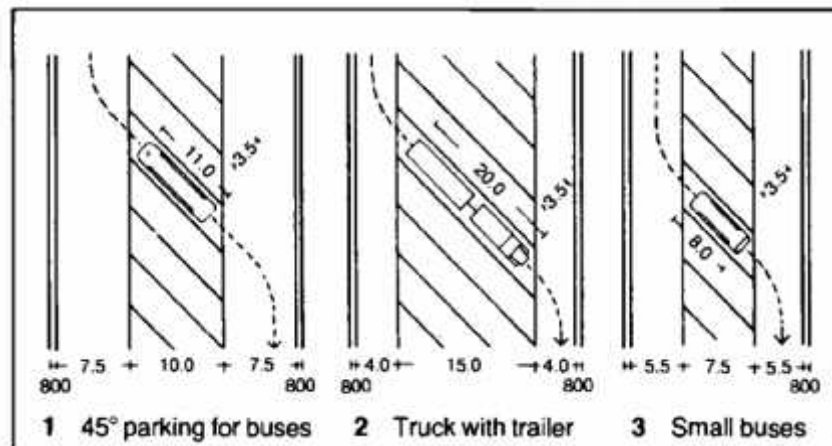
Jumlah kloset	Jumlah karyawan	Jumlah bak cuci tangan	Jumlah karyawan	Jumlah peturasan	Jumlah karyawan laki-laki
1	1 ~ 10	1	1 ~ 20	1	31 ~ 75
2	11 ~ 30	2	21 ~ 40	2	76 ~ 185
3	31 ~ 50	3	41 ~ 60	3	186 ~ 305
4	51 ~ 75	4	61 ~ 80		
5	76 ~ 105	5	81 ~ 100		
6	106 ~ 145	6	101 ~ 125		
7	146 ~ 185	7	126 ~ 150		
8	186 ~ 225	8	151 ~ 175		
9	226 ~ 265	9	176 ~ 205		
Karyawan lebih dari 265 orang, ditambahkan 1 kloset untuk setiap pertambahan 40 orang karyawan.		Karyawan lebih dari 205 orang, ditambahkan 1 bak cuci tangan untuk setiap pertambahan 30 orang karyawan.		Karyawan lebih dari 305 orang, ditambahkan 1 peturasan untuk setiap pertambahan 120 orang karyawan.	

Sumber : SNI 03-6481-2000 Sistem Plambing, 2000

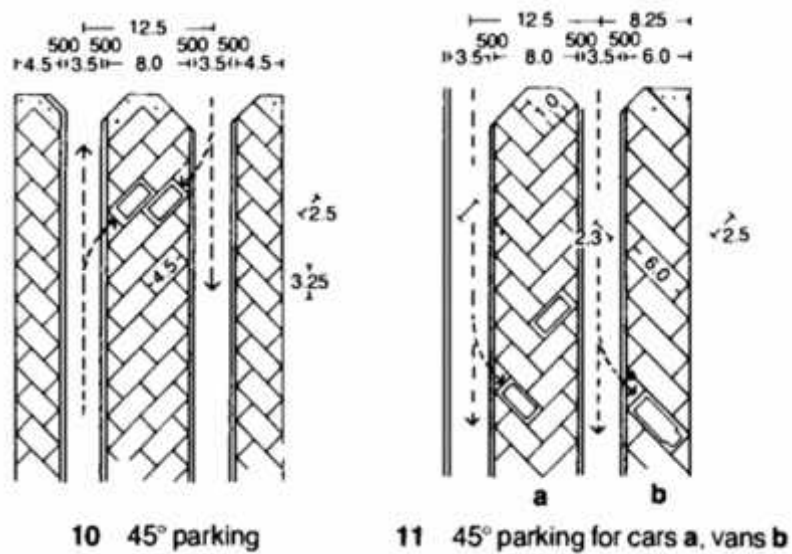
## LAMPIRAN V



Gambar Standar Dimensi Lebar Jalan dengan Pohon  
(Sumber : Neufert, 2002)

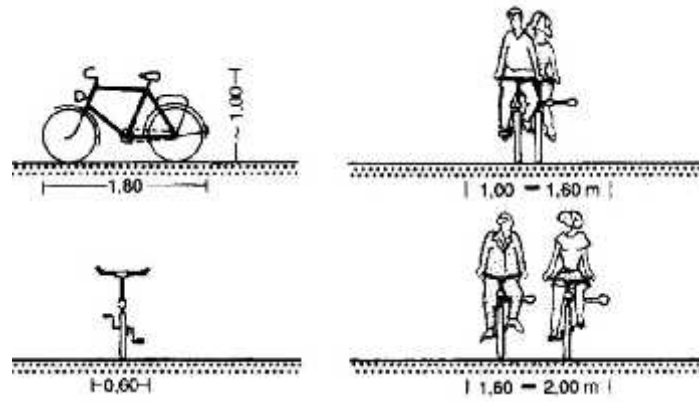


Gambar Standar Dimensi Parkir untuk Bus dan Truk  
(Sumber : Neufert, 2002)

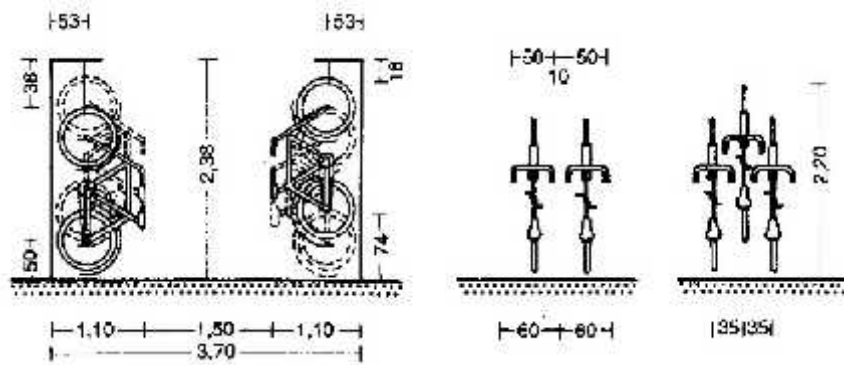


Gambar Standar Dimensi Lebar Parkir untuk Mobil  
(Sumber : Neufert, 2002)

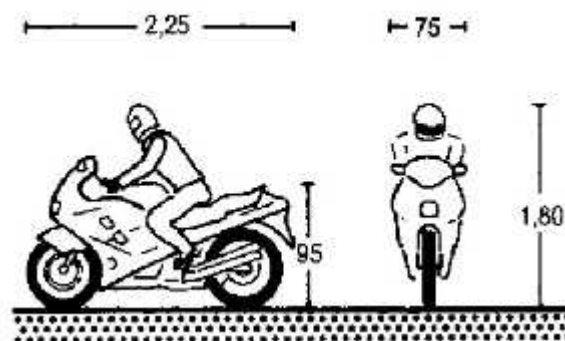
## LAMPIRAN VI



Gambar Parkir Sepeda Beratap  
(Sumber : Neufert, 2002)



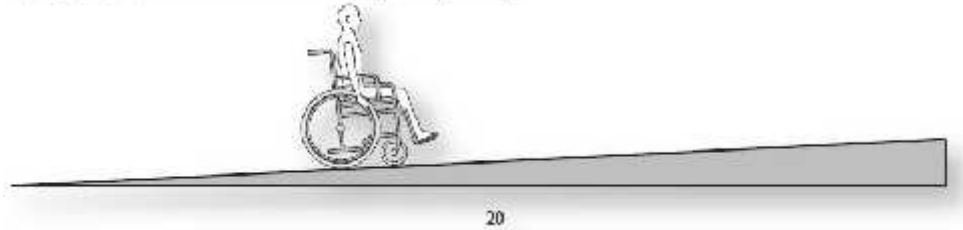
Gambar Parkir Sepeda Tidak Beratap  
(Sumber : Neufert, 2002)



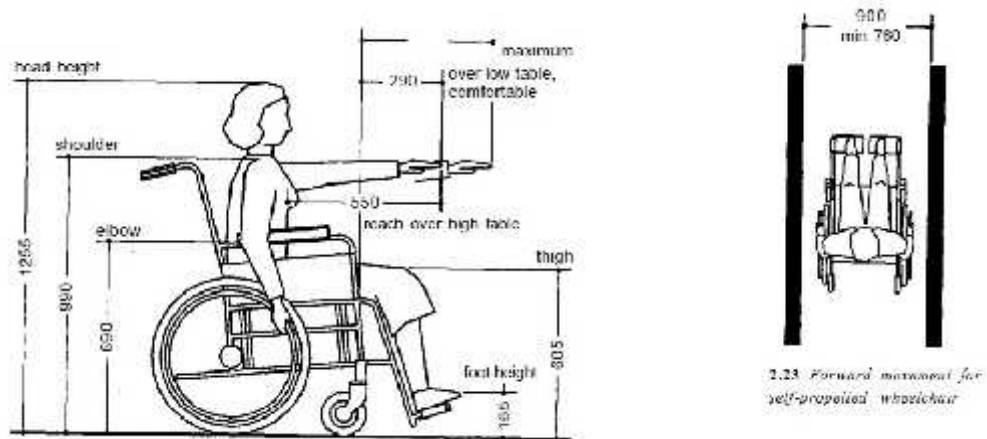
Gambar Dimensi Kendaraan Motor  
(Sumber : Neufert, 2002)

## LAMPIRAN VII

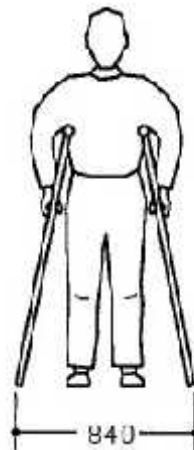
Slopes of 1:20 (5%) or shallower are not limited in length, but may be tiring



Gambar Standar Fasilitas *Ramp for Disabled*  
(Sumber : Alread, 2007)

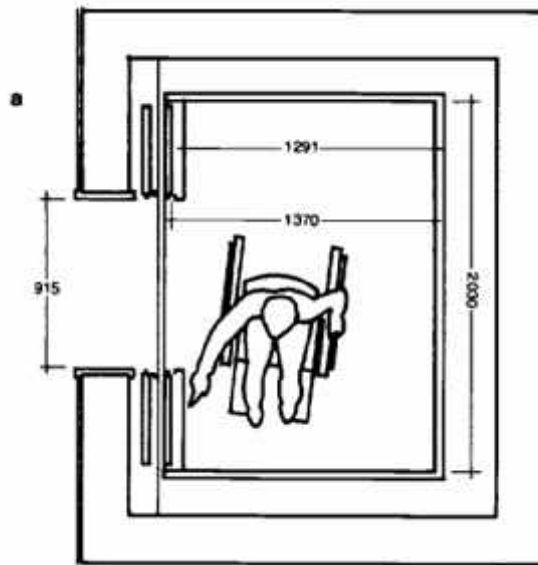


Gambar Standar Kursi Roda dan Sirkulasi Penyandang Cacat  
(Sumber : Adler, 1999)

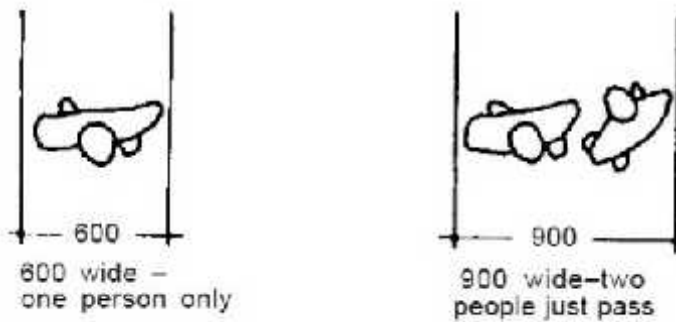


Gambar Standar Ruang Gerak Pengguna Alat Bantu  
(Sumber : Adler, 1999)

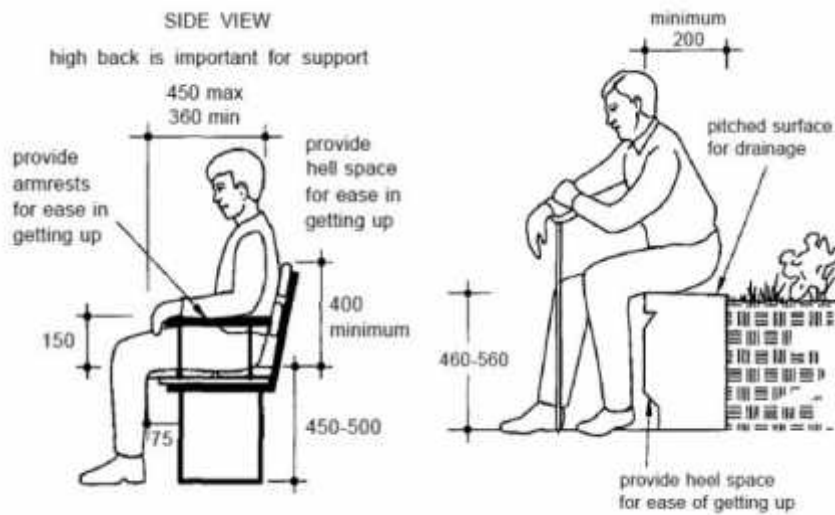
## LAMPIRAN VIII



Gambar Elevator *for Disabled*  
(Sumber : Neufert, 2002)

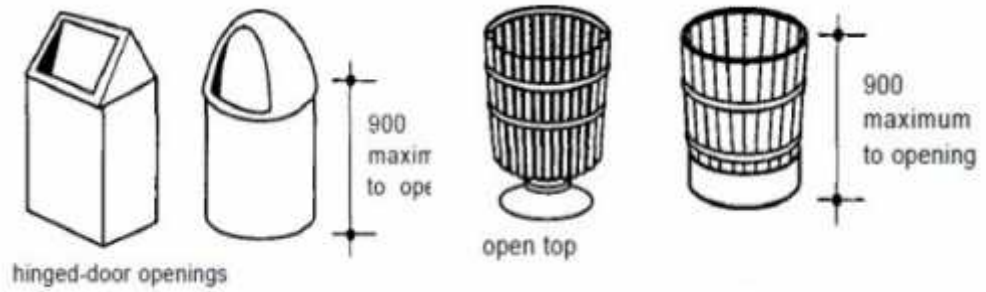


Gambar Dimensi Lebar Pejalan Kaki  
(Sumber : Neufert, 2002)

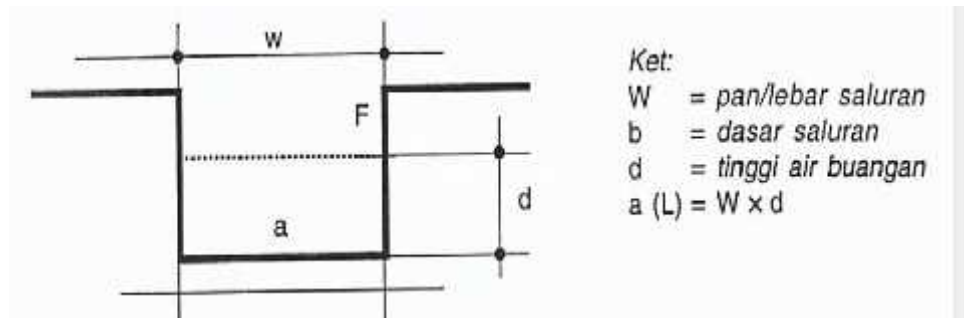


Gambar Dimensi Bangku Taman  
(Sumber : Adler, 1999)

## LAMPIRAN IX



Gambar Standar Boks Persampahan  
(Sumber : Adler, 1999)



Gambar Profil Saluran Permukaan  
(Sumber : Hakim, 2008)