

**PUSAT WISATA KULINER  
DI KOTA MAKASSAR**



**ACUAN PERANCANGAN**

**Diajukan Untuk Memenuhi Syarat Dalam Rangka  
Menyelesaikan Studi Pada Program Sarjana Arsitektur  
Jurusan Arsitektur Fakultas Sains dan Teknologi  
Universitas Islam Negeri Alauddin Makassar**

**Oleh :**

**ERFIN NOOR HASBI**

**601.001.09.019**

**PROGRAM SARJANA ARSITEKTUR  
JURUSAN TEKNIK ARSITEKTUR  
FAKULTAS SAINS DAN TEKNOLOGI  
UIN ALAUDDIN MAKASSAR  
2016**

## **PERNYATAAN**

Dengan ini saya menyatakan (dan menjamin) bahwa penulisan acuan perancangan ini dilakukan secara mandiri dan disusun tanpa menggunakan bantuan yang tidak dibenarkan, sebagaimana lazimnya pada penyusunan sebuah acuan perancangan. Semua kutipan, tulisan atau pemikiran orang lain yang digunakan di dalam penyusunan acuan perancangan, baik dari sumber yang dipublikasikan ataupun tidak termasuk dari buku, seperti artikel, jurnal, catatan kuliah, tugas mahasiswa lain dan lainnya, direferensikan menurut kaidah akademik yang baku dan berlaku.

Makassar, 28 November 2016

Erfin Noor Hasbi  
NIM. 601.001.09.019

## HALAMAN PENGESAHAN

Judul Tugas Akhir : Pusat Wisata Kuliner Di Kota Makassar  
Nama Mahasiswa : Erfin Noor Hasbi  
Nomor Stambuk : 601.001.09.019  
Program Studi : S-1 TeknikArsitektur  
Tahun Akademik : 2015/2016

**Menyetujui,**

**Pembimbing I**

**Pembimbing II**

**Sriany Ersina, S.T.,M.T.**  
NIP. 19760201 200901 2 003

**Burhanuddin, S.T.,M.T.**  
NIP. 19741224 2008011 006

**Mengetahui,**  
**Ketua Jurusan Teknik Arsitektur**

**St. Aisyah Rahman, S.T.,M.T.**  
NIP. 19770125 2005012 004

**Dekan Fakultas Sains & Teknologi**

**Prof. Dr. H. Arifuddin, M., Ag.**  
NIP. 19691205199303 1 001

## HALAMAN PERSETUJUAN

Skripsi yang berjudul “**Pusat Wisata Kuliner Di Kota Makassar**”, yang disusun oleh Saudara Erfin Noor Hasbi, NIM : 601.001.09.019, Mahasiswa Jurusan Teknik Arsitektur pada Fakultas Sains dan Teknologi Universitas Islam Negeri (UIN) Alauddin Makassar, telah diuji dan dipertahankan dalam sidang Munaqasyah yang diselenggarakan pada hari Senin tanggal 28 November 2016 dinyatakan telah diterima sebagai salah satu syarat untuk memperoleh gelar Sarjana Arsitektur (S.Ars.) dalam pada Jurusan Teknik Arsitektur dengan beberapa perbaikan.

Makassar, 28 November 2016

### Dewan Penguji :

Ketua	: Irma Rahayu, S.T.,M.T.	(.....)
Sekretaris	: Sutriani, S.T.,M.T.	(.....)
Munaqisy I	: Dr. Norman Said, M.Ag.	(.....)
Munaqisy II	: Dr. Wasilah, S.T.,M.T.	(.....)
Munaqisy III	: Marwati, S.T.,M.T.	(.....)
Pembimbing I	: Sriany Ersina, S.T.,M.T.	(.....)
Pembimbing II	: Burhanuddin, S.T.,M.T.	(.....)

Diketahui:  
Dekan Fakultas Sains dan Teknologi  
UIN Alauddin Makassar,

**Prof. Dr. H. Arifuddin, M., Ag.**  
NIP. 19691205199303 1 001

## KATA PENGANTAR

Segala puji dan syukur penulis panjatkan kehadirat Allah SWT, atas rahmat dan karunia-Nya yang telah diberikan kepada penulis sehingga penulisan dapat selesai tepat pada waktunya, dimana penulisan ini merupakan salah satu syarat dalam menyelesaikan studi pada Jurusan Teknik Arsitektur Fakultas Sains dan Teknologi Universitas Islam Negeri Alauddin Makassar. Adapun judul penulisan tugas akhir ini adalah :

### **“Pusat Wisata Kuliner Di Kota Makassar”**

Dengan berbagai keterbatasan dan kekurangan literatur dan kemampuan yang penulis miliki, sehingga hasil yang dicapai dalam penulisan ini masih jauh dari kesempurnaan, akan tetapi diharapkan masih dapat memenuhi persyaratan kurikulum yang menjadi peraturan pada Jurusan Teknik Arsitektur Fakultas Sains dan Teknologi Universitas Islam Negeri (UIN) Alauddin Makassar.

Akhirnya pada kesempatan ini, dengan segala kerendahan hati, penulis mengucapkan terima kasih dan penghargaan yang tak terhingga kepada:

1. **Bapak Prof. Dr. Musafir Pababbari, M., Si.** selaku Rektor Universitas Islam Negeri (UIN) Alauddin Makassar.
2. **Prof. Dr. H. Arifuddin, M., Ag.** selaku Dekan Fakultas Sains dan Teknologi Universitas Islam Negeri (UIN) Alauddin Makassar.
3. **Ibu St. Aisyah Rahman, S.T., M.T.** selaku Ketua Jurusan Arsitektur Fakultas Sains dan Teknologi Universitas Islam Negeri (UIN) Alauddin Makassar.
4. **Ibu Sriany Ersina, S.T.,M.T.** selaku Pembimbing I yang telah membimbing dan mengarahkan dalam menyelesaikan penulisan ini.
5. **Bapak Burhanuddin, S.T., M.T.** selaku Pembimbing II yang telah membimbing dan mengarahkan dalam menyelesaikan penulisan ini.
6. **Bapak Dr. Norman Said, M.Ag.** selaku dosen Penguji I yang telah meluangkan waktu untuk menguji kelayakan hasil tugas akhir ini.
7. **Ibu Dr. Wasilah, S.T.,M.T.** selaku dosen Penguji II yang telah meluangkan waktu untuk menguji kelayakan hasil tugas akhir ini.

8. **Ibu Marwati, S.T.,M.T.** selaku dosen Penguji II yang telah meluangkan waktu untuk menguji kelayakan hasil tugas akhir ini
9. **Bapak** dan **Ibu** dosen serta para **Staf** Jurusan Teknik Arsitektur Fakultas Sains dan Teknologi Universitas Islam Negeri (UIN) Alauddin Makassar.
10. **Ayahanda Drs. Hasbi** dan **Ibunda Damsiah, S.Pd.AUD.** tercinta, sembah sujud dan terima kasih yang tak terhingga atas segala kasih sayang, bimbingan, perhatian yang diberikan dan kesabarannya selama ini dalam membesarkan dan mendidik ananda.
11. Buat saudariku, **Erda Nur Ariyanti, S.Tr.Keb.** , **Fikhriyyah Nur Qalbi** dan **Fakhriyyah Nur Qalbi** yang selalu menemani, mendoakan dan banyak membantu.
12. Buat saudara-saudara saya di **CORRIDOR ARSITEKTUR 09** yang telah berjuang bersama saya dalam suka dan duka sampai saat ini.
13. Buat saudara, teman, adik dan senior saya di **ASTEC MAKASSAR** yang telah banyak memberikan dukungan moral dan semangat.
14. Buat saudara, teman, adik dan senior saya di **IPMIL RAYA UIN ALAUDDIN MAKASSAR** yang telah banyak memberikan dukungan moral dan semangat.
15. Buat **MACE** di Cafeteria yang selalu membimbing dan memberikan motivasi semangat buat saya.
16. Buat rekan-rekan **Studio Akhir Angkatan XIX UIN**, terima kasih telah memberikan banyak pelajaran dan pengalaman.
17. Dan kepada semua pihak yang tidak bisa saya sebutkan satu persatu. Akhirnya semoga penulisan ini dapat bermanfaat untuk semua pihak dan semoga Allah selalu memberi rahmat dan hidayah-Nya kepada kita semua, Aamiin.

Makassar, 28 November 2016

Penulis,

**Erfin Noor Hasbi**

**NIM: 601.001.09.019**

## DAFTAR GAMBAR

	Halaman
Gambar II. 1 Gebang Masuk Lokasi Kampung Laut .....	26
Gambar II. 2 Fasilitas Tempat Pemancingan Bagi Pengunjung .....	27
Gambar II. 3 Salah Satu Fasilitas Saung Yang Tertata Rapi .....	28
Gambar II. 4 Pemandangan Pantai Jimbaran Bali .....	29
Gambar II. 5 Suasana Pantai Jimbaran Bali Di Malam Hari .....	30
Gambar II. 6 Suasana Paskal Food Market Yang Ramai Akan Pengunjung...	31
Gambar II. 7 Paskal Food Market Dengan Konsep Outdoor .....	32
Gambar II. 8 Kursi, Meja Serta Ruangan Yang Tertata Rapi .....	33
Gambar II. 9 Salah Satu Restaurant Yang Berada Di Pantai Jomtien Beach .	34
Gambar II. 10 Suasana Di Malam Hari Pantai Jomtien Beach .....	35
Gambar II. 11 Gerbang Kawasan Kuliner Datu Museng Kota Makassar .....	36
Gambar II. 12 Deretan Rumah Makan Di Kawasan Kuliner Makassar .....	37
Gambar II. 13 Salah Satu Hotel Yang Berada Di Kawasan Kuliner Makassar ...	38
Gambar II. 14 Tampak Depan Bangunan Mie Titi Perintis Kemerdekaan .....	39
Gambar II. 15 Coto Paraikatte Yang Berada Di Perintis Kemerdekaan .....	41
Gambar II. 16 Coto Daeng Bagadang Sultan Alauddin .....	41
Gambar III. 1 Peta Administratif Kota Makassar .....	44
Gambar III. 2 Peta Batas Wilayah Administrasi Kecamatan Ujung Pandang .....	46
Gambar III. 3 Fungsi Ruang di Kawasan Pantai Kecamatan Ujung Pandang .....	48
Gambar III. 4 Tata Guna Lahan .....	53
Gambar III. 5 Massa Bangunan .....	54
Gambar III. 6 Sirkulasi Dan Perparkiran .....	56
Gambar III. 7 Ruang Terbuka Hijau .....	57
Gambar III. 8 Pedestrian .....	58
Gambar III. 9 Pendukung Kegiatan .....	60
Gambar III. 10 Penanda .....	61
Gambar III. 11 Preservasi .....	63
Gambar III. 12 Ruang Penerimaan.....	76
Gambar III. 13 Restaurant.....	77

Gambar III. 14 Kios .....	77
Gambar III. 15 Kantor Pengelola .....	77
Gambar III. 16 Ruang Panggung .....	78
Gambar III. 17 Mini Galeri Kuliner .....	78
Gambar III. 18 Toko Souvenir .....	78
Gambar III. 19 Mushollah.....	79
Gambar III. 20 Penginapan Staf.....	79
Gambar III. 21 Ruang Mekanikal Dan Elektrikal .....	79
Gambar III. 22 Toilet Umum .....	80
Gambar IV. 1 Lingkungan Sekitar Tapak.....	82
Gambar IV. 2 Tapak.....	83
Gambar IV. 3 Analisa Kebesingan.....	84
Gambar IV. 4 Arah Matahari .....	85
Gambar IV. 5 Sirkulasi Dan Solusi Parkir Sekitar tapak.....	86
Gambar IV. 6 Ruang Terbuka Hijau .....	87
Gambar IV. 7 Pedestrian .....	87
Gambar IV. 8 Penanda .....	88
Gambar IV. 9 Pendukung Kegiatan .....	89
Gambar IV. 10 Anjungan Pantai Losari.....	89
Gambar IV. 11 Konsep Desain .....	91
Gambar IV. 12 Struktur Bangunan .....	91
Gambar IV. 13 PABX System .....	97
Gambar IV. 14 Flame detector and Alarm Devices.....	98
Gambar IV. 15 CCTV .....	101
Gambar IV. 16 Jenis Pohon Pelindung (Kiri) Keben, dan (Kanan) Trembesi.....	104
Gambar IV. 17 Bunga Melati Jenis Teh-tehan .....	104
Gambar IV. 18 Tanaman Hias .....	105
Gambar IV. 19 Palem Raja ( <i>Oreodoxa regia</i> ) .....	105
Gambar IV. 20 Cemara Lilin .....	106
Gambar IV. 21 Pohon Mahoni.....	106
Gambar IV. 22 Ukuran Pohon .....	107
Gambar IV. 23 Parkiran Miring.....	108



Gambar V. 1. Lokasi Tapak .....	109
Gambar V. 2. Konsep Akhir Tata Massa .....	110
Gambar V. 3. Hasil Konsep Zoning Pada Bangunan Utama .....	111
Gambar V. 4. Penerapan Konsep Vegetasi Pada Tapak .....	111
Gambar V. 5. Konsep Sirkulasi dan Pola Campuran Pada Tapak .....	112
Gambar V. 6. Konsep Akhir Bentuk Bangunan Utama .....	113
Gambar V. 7. Konsep Akhir Struktur Bangunan Utama .....	113
Gambar V. 8. Konsep Akhir Material Bangunan Utama .....	114
Gambar V. 9. Denah Lt. 01, Bangunan Utama .....	121
Gambar V. 10. Denah Lt. 02, Bangunan Utama .....	122
Gambar V. 11. Denah Gedung Pameran .....	124
Gambar V. 12. Warung-Warung Makan .....	125
Gambar V. 13. Denah Warung PKL dan Toko Souvenir .....	125
Gambar V. 14. Denah Ruang Genset, Pos Jaga dan Toilet/WC Umum .....	127
Gambar V. 15. Penerapan Konsep Pencahayaan Pada Site dan Bangunan .....	129
Gambar V. 16. Penerapan Konsep Penghawaan Pada Bangunan .....	129
Gambar V. 17. Penerapan Konsep Plumbing .....	130
Gambar V. 18. Penerapan Sistem Pembuangan Sampah .....	130
Gambar V. 19. Penerapan Konsep Pencegahan Kebakaran .....	131
Gambar VI. 1. Site Plan .....	132
Gambar VI. 2. View Utara .....	133
Gambar VI. 3. View Selatan .....	133
Gambar VI. 4. View Timur .....	133
Gambar VI. 5. View Barat .....	133
Gambar VI. 6. View Sirkulasi Dan Parkiran .....	134
Gambar VI. 7. View Bangunan Utama .....	135
Gambar VI. 8. View Sirkulasi Utama .....	135
Gambar VI. 9. View Pedestrian .....	136
Gambar VI. 10. View Plaza Utama .....	137
Gambar VI. 11. View Taman Makan Outdoor .....	138
Gambar VI. 12. View Taman Bersantai .....	139
Gambar VI. 13. View Taman Bermain Anak-Anak .....	140

Gambar VI. 14. View Penanda .....	140
Gambar VI. 15. View Prespektif Siang Hari.....	141
Gambar VI. 16. View Prespektif Siang Hari.....	142
Gambar VI. 17. Foto Maket .....	143
Gambar VI. 18. Banner .....	145

## DAFTAR TABEL

	Halaman
Tabel III.1 Data Jumlah Punduduk Makassar .....	45
Tabel III.2 Jumlah Penduduk dan Kepadatan Penduduk Munurut Kelurahan Di Kecamatan Ujung Pandang Tahun 2010.....	52
Tabel III.3 Fasilitas Wisata Kuliner .....	65
Tabel III.4 Kebutuhan Ruang .....	67
Tabel III.5 Besaran Ruang Untuk Tempat Makan .....	70
Tabel III.6 Besaran Ruang Untuk Kios.....	71
Tabel III.7 Besaran Ruang Kegiatan Edukasi.....	71
Tabel III.8 Besaran Ruang Kegiatan Rekreasi .....	72
Tabel III.9 Besaran Ruang Penerimaan .....	72
Tabel III.10 Besaran Ruang Mushollah .....	73
Tabel III.11 Besaran Ruang Pengelola .....	73
Tabel III.12 Besaran Ruang Penginapan Staf .....	74
Tabel III.13 Besaran Ruang Servis .....	75
Tabel III.14 Besaran Ruang Parkir .....	75
Tabel III.15 Total Keseluruhan Besaran Buang .....	76
Tabel V.1. Besaran Ruang Untuk Tempat Makan .....	115
Tabel V.2 Besaran Ruang Untuk Kios.....	116
Tabel V.3 Besaran Ruang Kegiatan Edukasi.....	116
Tabel V.4 Besaran Ruang Kegiatan Rekreasi.....	117
Tabel V.5 Besaran Ruang Penerimaan .....	117
Tabel V.6 Besaran Ruang Mushollah .....	118
Tabel V.7 Besaran Ruang Pengelola .....	118
Tabel V.8 Besaran Ruang Penginapan Staf .....	119
Tabel V.9 Besaran Ruang Servis .....	119
Tabel V.10 Besaran Ruang Parkir .....	120
Tabel V.11 Total Keseluruhan Besaran Buang.....	120
Tabel V.12 Besaran Ruang Lantai 01 Bangunan Utama .....	121
Tabel V.13 Besaran Ruang Lantai 02 Bangunan Utama .....	123

Tabel V.14 Besaran Ruang Bangunan Utama .....	123
Tabel V.15 Besaran Ruang Gedung Pameran.....	124
Tabel V.16 Total Besaran Ruang Warung-Warung Makan.....	125
Tabel V.17 Total Total Besaran Ruang Bangunan Warung Pkl dan Souvenir..	126
Tabel V.18 Total Besaran Ruang Bangunan R. Genset, Pos Jaga dan Toilet ...	127
Tabel V.19 Total Besaran Ruang dan TapaK .....	127

## DAFTAR ISI

Halaman

<b>HALAMAN JUDUL</b> .....	i
<b>HALAMAN PERNYATAAN</b> .....	ii
<b>HALAMAN PENGESAHAN</b> .....	iii
<b>HALAMAN PERSETUJUAN</b> .....	iv
<b>KATA PENGANTAR</b> .....	v
<b>DAFTAR GAMBAR</b> .....	vii
<b>DAFTAR TABEL</b> .....	xi
<b>DAFTAR ISI</b> .....	xii
<b>BAB I PENDAHULUAN</b> .....	1
A. Latar Belakang .....	1
B. Rumusan Masalah .....	7
C. Tujuan dan Sasaran Pembahasan .....	7
1. Tujuan Pembahasan.....	7
2. Sasaran Pembahasan .....	8
D. Metode Pembahasan .....	8
E. Batasan Pembahasan .....	8
F. Metode dan Sistematika Pembahasan.....	9
<b>BAB II TINJAUAN PUSTAKA</b> .....	10
A. Pengertian Judul.....	10
B. Tinjauan Umum Pariwisata.....	11
1. Pengertian Pariwisata .....	11
2. Pengertian Wisatawan .....	11
3. Bentuk-Bentuk Pariwisata.....	13
4. Jenis-Jenis Pariwisata.....	14
C. Perencanaan Pariwisata .....	17
1. Urgensi Perencanaan Dalam Pembangunan Pariwisata .....	17
2. Manfaat Perencanaan Pariwisata.....	18
3. Prinsip-Prinsip Perencanaan Pariwisata .....	19
4. Tingkatan Perencanaan Pariwisata.....	20

D. Kebijakan Dan Strategi Penataan Ruang Dalam Pengembangan Pariwisata.....	21
E. Integrasi Keislaman Dalam Pariwisata.....	23
F. Studi Preseden dan Studi Banding.....	26
A. Studi Preseden .....	26
1. Rumah Makan Apung dan Kolam Pancing Kampung Laut, Semarang .....	26
2. Pantai Jimbaran , Bali.....	28
3. Paskal Food Market, Bandung .....	31
4. Jomtien Beach, Thailand .....	33
B. Studi Banding .....	36
1. Kawasan Kuliner Datu Museng Kota Makassar .....	36
2. Mie Titi, Perintis Kemerdekaan .....	39
3. Coto Daeng Bagadang Alauddin .....	41
<b>BAB III TINJAUAN KHUSUS.....</b>	<b>43</b>
A. Gambaran Umum Kota Makassar .....	43
1. Kondisi Fisik.....	43
2. Kondisi Non Fisik.....	44
B. Gambaran Umum Kecamatan Ujung Pandang.....	45
1. Batas Wilayah Administrasi Kecamatan Ujung Pandang.....	46
2. Luas Wilayah .....	47
3. Perencanaan Kawasan Pantai Kecamatan Ujung Pandan.....	48
4. Fungsi Kawasan.....	49
5. Pengembangan Kawasan .....	50
C. Kondisi Eksisting Kawasan Perencanaan Pusat Wisata Kuliner .....	50
1. Tata Guna Lahan ( <i>Land Use</i> ).....	52
2. Bentuk dan Massa Bangunan ( <i>Building Form and Massing</i> ).....	53
3. Sirkulasi dan Perparkiran ( <i>Circulation and Parking</i> ).....	54
4. Ruang Terbuka ( <i>Open Space</i> ).....	56
5. Pedestrian ( <i>Pedestrian Ways</i> ).....	57
6. Pendukung Kegiatan ( <i>Activity Support</i> ) .....	58
7. Perpapanan ( <i>Signages</i> ).....	60

8. Preservasi ( <i>Preservation</i> ).....	61
D. Kebutuhan Yang Akan Diwadahi.....	63
1. Analisa Kegiatan.....	63
2. Pengelompokan Kegiatan.....	64
3. Kebutuhan Fasilitas Kuliner.....	65
E. Analisa Fasilitas Dan Kebutuhan Ruang Wisata Kuliner.....	67
1. Kebutuhan Ruang Dan Besaran Ruang.....	67
2. Analisa Organisasi Dan Pola Hubungan Ruang.....	76
<b>BAB IV PENDEKATAN KONSEP PERANCANGAN</b> .....	81
A. Falsafah Dasar Perancangan.....	81
B. Tapak.....	81
1. Penentuan Lokasi.....	81
2. Penentuan Tapak/ <i>Site</i> .....	83
3. Pengolahan Tapak/ <i>Site</i> .....	83
C. Pendekatan Fisik Dan Perlengkapan Bangunan.....	90
1. Pendekatan Bentuk Dasar Ruang.....	90
2. Luas Lahan.....	90
3. Sistem Struktur.....	91
4. Sistem Pengkondisian Ruang.....	92
5. Sistem Utilitas Dan Perlengkapan Bangunan.....	94
6. Pendekatan Konsep Tata Ruang Luar.....	101
<b>BAB V TRANSFORMASI KONSEP</b>	
A. Transformasi Lokasi dan Tapak.....	109
B. Transformasi Konsep Pada Tapak.....	110
1. Tata Massaa.....	110
2. Zoning.....	110
3. Vegetasi.....	111
4. Sirkulasi dan Parkir.....	112
C. Transformasi Konsep Pada Bentuk Bangunan.....	112
D. Transformasi Konsep Struktur dan Material.....	113
E. Transformasi Tata Ruang Layout Pada bangunan.....	114
1. Pusat Wisata Kuliner di Kota Makassar.....	114

a. Bangunan Utama .....	121
b. Gedung Pameran .....	124
c. Warung-Warung Makan .....	125
d. Warung PKL dan Toko Souvenir.....	125
e. Ruang Genset, Pos Jaga dan Toilet/WC Umum .....	126
F. Transformasi Konsep Utilitas Pada Tapak dan Bangunan.....	128
1. Sistem Pengkondisian Bangunan .....	128
2. Sistem Plumbing .....	130
3. Sistem Pembuangan Sampah .....	130
4. Sistem Pencegahan Kebakaran .....	131

## **BAB VI APLIKASI DESAIN**

A. Desain Akhir Tapak .....	132
1. Site Plan .....	132
2. Tampak Kompleks .....	133
3. Zona Parkir.....	133
4. Bangunan Utama .....	134
5. Sirkulasi Utama .....	135
6. Pedestrian .....	136
7. Plaza Utama .....	137
8. Taman Makan Outdoor .....	138
9. Taman Bersantai.....	139
10. Taman Bermain Anak-Anak .....	140
11. Penanda .....	140
12. Prespektif Siang Hari .....	141
13. Prespektif Malam Hari .....	142
B. Foto Maket .....	143
C. Banner .....	145

## **DAFTAR PUSTAKA**

## **LAMPIRAN**



# BAB I

## PENDAHULUAN

### A. Latar Belakang

Indonesia yang terdiri dari beragam budaya dan adat istiadat, juga mempunyai bermacam-macam kesenian tradisional, kerajinan tradisional serta makanan tradisional yang berkembang sesuai dengan budaya yang ada pada masyarakat tersebut. Makanan tradisional merupakan makanan yang telah lama berkembang secara spesifik di suatu daerah atau masyarakat Indonesia. Makanan tradisional dapat dijadikan sebagai suatu wisata yang dapat mengangkat citra dari suatu daerah. Wisata tersebut dikenal dengan Wisata Kuliner. Salah satu daerah di Indonesia yang memiliki ragam jenis makanan tradisional yaitu Kota Makassar.

Makassar adalah ibu kota dari propinsi Sulawesi Selatan yang sebelumnya bernama Kotamadya Ujung Pandang. Kota Makassar terkenal dengan julukan kota “ Anging Mammiri”, yang berarti “kota hembusan angin sepoi-sepoi basah” dan juga terkenal dengan Pantai Losarinya yang indah. Di Pantai Losari pengunjung dapat menyaksikan terbenamnya matahari serta keindahan panorama laut. Kota Makassar memiliki tempat-tempat bersejarah seperti bantaeng *Ford Rotterdam* (Benteng Jumpandang), Benteng Somba Opu, dan Makam Sultan Hasanuddin.

Kota Makassar juga merupakan kota yang terkenal dengan wisata kulinernya, namun tidak tertatanya fasilitas yang mewadahi kegiatan kuliner di Makassar membuat kuliner di Makassar menjadi biasa saja, selain itu tidak tertatanya fasilitas edukasi yang memberikan pengetahuan mengenai ragam kuliner khas Makassar, mulai dari tempat dan cara membuat hingga mengolah menjadi makanan khas yang menarik sehingga dibutuhkan sebuah tempat dan fasilitas yang dapat mewadahi kegiatan dalam bidang kuliner di Kota Makassar.

Selain terdapat destinasi wisata berupa pulau-pulau kecil yang indah hingga tempat-tempat bersejarah, Makassar juga memiliki makanan tradisional yang juga menarik perhatian masyarakat kotanya, masyarakat

luar kota dan mancanegara. Makanan tradisional khas Makassar antara lain:

1. Coto Makassar adalah makanan tradisional khas Makassar yang terdiri dari potongan daging sapi, lidah sapi, jantung sapi, babat sapi, dan hati sapi.
2. Konro adalah makanan tradisional khas Makassar yang terdiri dari iga sapi dan kikil sapi.
3. Sop Saudara adalah makanan tradisional khas Makassar yang terdiri dari potongan daging sapi, paru sapi, usus sapi, bihun dan perkedel.
4. Pallubasa adalah makanan tradisional khas Makassar yang terdiri dari potongan daging sapi, otak sapi, hati sapi, lidah sapi dan telur ayam kampung yang mentah (*optional*)
5. Pallumara adalah makanan tradisional khas Makassar yang menggunakan kepala ikan kakap sebagai ciri khas masakannya.
6. Pallu Kaloa adalah makanan tradisional khas Makassar yang menggunakan ikan kakap sebagai ciri khas masakannya.
7. Mie Titi adalah makanan tradisional khas Makassar yang terdiri dari mie kering, *seafood*, serta sayur sawi.

Pembangunan pariwisata memiliki peran signifikan dalam pembangunan aspek ekonomi, sosial, budaya, lingkungan, politik dan keamanan. Kepariwisataan merupakan suatu yang bersifat kompleks, meliputi pergerakan manusia, barang, dan jasa yang terkait dengan organisasi dan hubungan-hubungan kelembagaan, dan individu, kebutuhan layanan, penyediaan kebutuhan layanan serta berbagai hal yang lainnya. Unsur-unsur itu merupakan sub sistem yang saling terkait dalam sebuah kaitan fungsional yang membentuk suatu sistem. Dengan demikian kepariwisataan merupakan sebuah sistem yang membutuhkan perencanaan yang matang, handal dan komprehensif.

Pembangunan sektor kepariwisataan dan penunjangnya memiliki makna penting dalam integrasi nasional. Infrastruktur bukan saja berfungsi mengikat geografi wilayah nusantara, tetapi juga memandu lahirnya partisipasi, efisiensi dan kesejahteraan. Kegiatan kepariwisataan bertujuan

untuk meningkatkan pertumbuhan ekonomi, meningkatkan kesejahteraan rakyat, menghapus kemiskinan, melestarikan alam, lingkungan, dan sumber daya, memajukan kebudayaan, mengangkat citra bangsa, memupuk rasa cinta tanah air, memperkuat jati diri dan kesatuan bangsa, dan mempererat persahabatan antar bangsa. Secara sederhana kepariwisataan memberi efek ganda terhadap sektor-sektor lainnya.

Dalam rangka pembangunan kepariwisataan senantiasa mempertimbangkan aspek keanekaragaman, keunikan, dan kekhasan budaya dan alam, serta kebutuhan manusia untuk berwisata. Pembangunan kepariwisataan meliputi industri pariwisata, destinasi pariwisata, pemasaran pariwisata, dan kelembagaan pariwisata. Dalam hal ini kita juga harus mengedepankan masalah integrasi keislaman dalam berwisata seperti kebersihan tempat-tempat wisata agar para pengunjung atau wisatawan selalu ingin berkunjung dan merasa nyaman pada saat berwisata, sebagai mana dalam Islam disebutkan dalam hadist dibawa ini bahwa kebersihan itu sebagian dari iman:

Terjemahan:

النَّظَافَةُ مِنَ الْإِيمَانِ

“Kebersihan adalah Sebagian dari Iman” ( Diriwayatkan oleh Imam Thabrani)

Saat ini wisata merupakan salah satu kecenderungan yang menjadi bagian dari gaya hidup masyarakat modern. Wisata tak lagi dipandang sebagai sesuatu yang menjadi milik kelompok masyarakat yang mapan, tetapi juga bagi semua kalangan masyarakat meski dalam apresiasi dan biaya yang berbeda. Kuliner juga merupakan salah satu budaya lokal mempunyai peran penting karena makanan juga bisa menjadi pusat pengalaman wisatawan. Wisata gastronomi (tata boga) muncul dari keinginan para wisatawan itu sendiri yang ingin mendapatkan pengalaman tidak sajadari keindahan alam, tetapi juga dari produk makanan tradisional yang disajikan. Beberapa daerah tujuan wisata menggunakan gastronomi sebagai alat penarik wisatawan dan banyak yang menggunakan pariwisata untuk mempromosikan gastronomi. Wisata Kuliner adalah kunjungan ke

suatu tempat yang merupakan produsen dari suatu makanan, festival makanan, restoran, dan lokasi-lokasi khusus untuk mencoba rasa dari makanan atau juga untuk memperoleh pengalaman yang didapat dari makanan khas suatu daerah yang merupakan motivasi utama seseorang melakukan perjalanan wisata.

Untuk mewujudkan visi Kota Makassar sebagaimana tersebut di atas maka perlu adanya partisipasi dari berbagai pihak, antara lain melalui penataan, pengembangan, pengendalian dan pemanfaatan ruang kota yang mengedepankan aspek topografi dan kawasan kuliner yang ada di Makassar. Berdasarkan uraian di atas, untuk mengoptimalkan potensi Wisata Kuliner di Makassar dengan kendala yang ada, maka sudah selangkah jika kawasan kuliner Kota Makassar ditata dan dikembangkan agar lebih baik, sehingga meningkatkan daya tarik Kota Makassar sebagai kota tujuan wisata sehingga menambah pendapatan asli daerah dan untuk mencegah kerusakan yang lebih besar pada potensi wilayah Pantai Losari dan sekitarnya.

Secara tidak langsung dengan adanya pusat wisata kuliner diharapkan dapat menjadi jalan keluar dalam mengatasi berbagai masalah sosial tersebut sehingga menjadi wadah untuk Kota Makassar khususnya daerah pesisir pantai sebagai kawasan yang menawarkan berbagai suguhan makanan khususnya makanan khas daerah yang mampu memuaskan lidah orang Makassar dan para wisatawan, karena makan adalah kebutuhan primer bagi manusia.

Dengan pertimbangan di atas dengan tujuan menjadi perangkai dari kegiatan rekreasi yang lain, diharapkan Pusat Wisata Kuliner Di Kota Makassar mampu menjadi atraksi wisata yang mempunyai daya tarik tersendiri, baik untuk wisatawan yang sedang berkunjung ke obyek wisata Pantai Losari. Serta dapat dijadikan sebagai andalan Dinas Kebudayaan dan Pariwisata Kota Makassar, dalam meningkatkan potensi pariwisata ibukota Provinsi Sulawesi Selatan ini.

Wisata Kuliner saat ini menjadi sebuah jenis wisata yang sangat banyak dampaknya bagi perkembangan sebuah daerah. Salah satu nilai

pentingnya adalah menumbuh kembangkan potensi makanan asli daerah yang sepertinya sudah mulai tergeser oleh produk-produk asing ataupun berorientasi makanan asing. Untuk itu perlu dibuat sebuah usaha untuk meningkatkan potensi ekonomis ini dengan memberikan sentuhan atau dukungan untuk dapat menarik wisatawan lokal atau asing dalam menikmati kuliner asli daerah.

Selama ini ketika membicarakan dan menunjukkan suatu lokasi dimana pusat kuliner berada, sering kali keterangan yang didapatkan hanyalah terbatas pada nama jalan dan arah atau ciri-ciri kawasannya. Adapun kejelasan lokasi dimana pusat kuliner tersebut berada tidak terpetakan dan tidak tertata secara baik. Berkaitan dengan hal tersebut, penataan ruang sebagai mana dalam UU No. 26 Tahun 2006 tentang Penataan Ruang penyelenggaraan penataan ruang dilakukan dengan tujuan:

- a. Tujuan Penataan Ruang adalah suatu kondisi tata ruang ideal yang ingin diwujudkan atau ingin dicapai di masa depan (20 tahun mendatang)
- b. Tujuan Penataan Ruang juga dapat merupakan ungkapan keinginan untuk memperbaiki berbagai persoalan tata ruang yang dihadapi sekarang, menjadi keadaan yang sebaliknya di masa mendatang.
- c. Tujuan Penataan Ruang ditetapkan pemerintah kabupaten yang merupakan aspek keruangan dari perwujudan visi dan misi pembangunan jangka panjang (20 tahun).

Untuk mencapai tujuan tersebut, penyelenggaraan tata ruang nasional dalam rangka kemajuan dan kesejahteraan masyarakat, terdapat 4 (empat) aspek yang menjadi asas terselenggaranya penyusunan tata ruang, yaitu:

- *Aman* : Masyarakat dapat menjalankan aktivitas kehidupannya dengan terlindungi dari berbagai ancaman.
- *Nyaman* : Memberi kesempatan yang luas bagi masyarakat untuk mengartikulasikan nilai-nilai sosial budaya dan fungsinya sebagai manusia dalam suasana yang tenang dan damai.
- *Produktif* : Proses produksi dan distribusi berjalan secara efisien sehingga mampu memberikan nilai tambah ekonomi untuk kesejahteraan masyarakat seligus meningkatkan daya saing.

- *Berkelanjutan* : Kualitas lingkungan fisik dapat dipertahankan bahkan dapat ditingkatkan, tidak hanya untuk kepentingan generasi saat ini, namun juga generasi yang akan datang.

Adapun Tempat makanan yang strategis, murah dan nyaman merupakan salah satu komponen akhir dalam menentukan lokasi kuliner yang diinginkan. Wisata kuliner saat ini merupakan suatu hal yang menarik pada kota wisata seperti Makassar, dimana Kota Makassar adalah sebuah kotamadya dan sekaligus ibu kota Provinsi Sulawesi Selatan, Indonesia. Kotamadya ini adalah kota yang terbesar di pesisir Selat Makassar. Sebagai kota terbesar di Provinsi Sulawesi Selatan, Kota Makassar dipenuhi oleh berbagai suku bangsa. Suku yang signifikan jumlahnya di kota Makassar adalah Suku Makassar, Bugis, Toraja, Tionghoa, dan sebagainya kecil pendatang dari Pulau Jawa. Dengan berbagai jenis etnis antar suku dan budaya, maka selera makanpun merupakan hal yang sangat penting dalam menentukan lokasi dan tempat makan di Kota Makassar.

Kota Makassar yang merupakan salah satu kota yang tumbuh cepat secara alamiah baik dilihat dari jumlah penduduknya maupun dari kemampuan ekonominya yang berdampak pada pemenuhan akan kebutuhan sarana dan prasarana. Begitu halnya dengan Kawasan Wisata Kuliner di Kota Makassar yang sedang tumbuh dan berkembang sekarang ini. Agar dalam perkembangan fisik sarana dan prasarana wilayahnya serta perkembangan nonfisik wilayahnya dapat teroptimalkan dengan baik maka perlu untuk diketahui kondisi fisik dan nonfisik yang ada diwilayah tersebut. Dimaksudkan dengan menemukenali kondisi sarana dan prasarana yang ada maka dengan sendirinya permasalahan prasarana sebagai penopang segala aktifitas dalam pemenuhan kebutuhan hidup penduduk di Kota Makassar.

Hikmah dibalik adanya kawasan kuliner ini yaitu terjalinnya silaturahmi antar sesama wisatawan, kita dapat mengetahui makanan-makanan yang halal, sehat dan yang layak dikonsumsi sebagaimana dalam Al-Quran dikatakan :

فَكُلُوا مِمَّا رَزَقَكُمُ اللَّهُ حَلَالًا طَيِّبًا وَاشْكُرُوا نِعْمَتَ اللَّهِ إِنَّ كُنتُمْ إِيَّاهُ تَعْبُدُونَ ﴿١١٤﴾

Terjemahan:

“Maka makanlah yang halal lagi baik dari rezeki yang telah diberikan Allah kepadamu dan syukurilah nikmat Allah jika kamu hanya menyembah kepada-Nya.” (An Nahl : 114)

Dengan berkembangnya kawasan wisata akan menghasilkan pendapatan wilayah dari berbagai sisi diantaranya retibusi masuk objek wisata, pajak hotel, restoran dan industri makanan, perizinan usaha pariwisata maupun penyerapan tenaga kerja dari sektor formal maupun non formal.

## **B. Rumusan Masalah**

Dari latar belakang permasalahan diatas dapat diambil rumusan sebagai berikut :

Bagaimana merencanakan dan merancang Pusat Wisata Kuliner agar para wisatawan akan tertarik dan merasa nyaman untuk selalu berkunjung serta sebagai pusat ikon seluruh kuliner di Kota Makassar ?

## **C. Tujuan dan Sasaran Pembahasan**

### **1. Tujuan Pembahasan**

Tujuan umum penulisan adalah untuk menyusun suatu acuan dasar perancangan serta mewujudkan desain fisik Pusat Wisata Kuliner Di Kota Makassar

Secara khusus tujuan penulisan antara lain:

- a. Pengembangan obyek Wisata Kuliner dimaksudkan untuk mengoptimalkan pemanfaatan sumberdaya alam atau potensi yang terdapat disekitar lokasi dan menambah fasilitas pendukung lainnya yang bisa menjadi daya tarik tersendiri pada obyek Wisata Kuliner di Kota Makassar.
- b. Menjadi perangkai dari kegiatan rekreasi yang lain dan mampu menjadi atraksi wisata yang mempunyai daya tarik tersendiri yang

didesain agar dapat hidup berdampingan dengan kondisi alam serta situasi khususnya di Kota Makassar yang merupakan salah satu tujuan wisata di Sulawesi Selatan, sehingga diharapkan dapat memberi kontribusi dalam perbaikan kualitas lingkungan hidup.

## **2. Sasaran Pembahasan**

Memperoleh suatu landasan konseptual berupa konsep-konsep, desain, maket yang dapat dijadikan dasar pada penyusunan program perencanaan dan perancangan Pusat Kuliner Di Kota Makassar.

## **D. Metode Pembahasan**

Metode pembahasan dilakukan dengan metode deskriptif, yaitu menguraikan, menjabarkan, dan menjelaskan tentang faktor-faktor yang dibutuhkan dalam perencanaan dan faktor yang menentukan desain. Berdasarkan hal tersebut, akan diadakan pengumpulan data yang diperlukan kemudian dijabarkan dalam bentuk tabel, gambar dan desain gambar dan maket dan dianalisa untuk menghasilkan kesimpulan, batasan dan anggapan yang akan digunakan sebagai dasar dari perencanaan dan perancangan Wisata Kuliner. Data yang diperoleh berasal dari Data sekunder, yaitu studi literatur melalui buku, makalah, referensi, standar, internet dan sumber-sumber tertulis yang berhubungan dengan perencanaan dan perancangan Pusat Wisata Kuliner Di Kota Makassar.

## **E. Batasan Pembahasan**

1. Pusat Wisata Kuliner yang direncanakan mewadahi jenis-jenis makanan khas kuliner Sulawesi Selatan.
2. Masalah perancangan dibatasi pada masalah arsitektural, khususnya tata ruang, persyaratan ruang dan penampilan bangunan.
3. Perancangan didasarkan pada standar-standar ruang yang telah dianalisis dan dibahas pada acuan perancangan yang disesuaikan dalam proses perancangan fisik.
4. Masalah konsep tata letak bangunan, site plan, utilitas dan fasilitas penunjangnya.



## **F. Metode dan Sistematika Penulisan**

Untuk memberikan gambaran keseluruhan dari laporan ini, maka berikut ini diuraikan secara garis besar.

- BAB I:       Pendahuluan, memberikan suatu gambaran tentang apa yang menjadi latar belakang dalam pemilihan judul tersebut dan dengan sebuah rumusan permasalahan, tujuan dan sasaran pembahasan, lingkup pembahasan serta metode dan sistematika pembahasan.
- BAB II:       Tinjauan umum, dimana menguraikan secara jelas aspek yang berkaitan dengan judul, serta menganalisis teori-teori yang terkait.
- BAB III:       Tinjauan khusus, menguraikan dan menganalisis secara jelas keadaan site plan, kegiatan, pelaku kegiatan, kebutuhan ruang, dan besaran ruang.
- BAB IV:       Menguraikan gagasan konsep perancangan tapak, bentuk, struktur, material bangunan, dan utilitas, serta sirkulasi.
- BAB V:       Menguraikan transformasi konsep desain
- BAB VI:       Aplikasi desain / hasil desain.

## BAB II TINJAUAN PUSTAKA

### A. Pengertian Judul

Menurut Kamus Besar Bahasa Indonesia Edisi Ketiga tahun 2003 Wisata adalah “bepergian bersama-sama (untuk memperluas pengetahuan, bersenang-senang, bertamasya dsb)”. Sedangkan Kuliner berarti masakan atau makanan. Jadi dapat disimpulkan bahwa wisata kuliner ialah perjalanan yang memanfaatkan masakan serta suasana lingkungannya sebagai objek tujuan Wisata. Masa perjalanan yang tergolong dalam definisi wisata adalah tidak kurang dari 24 jam dan tidak lebih dari tiga bulan, serta tidak dalam rangka mencari pekerjaan.

Kegiatan wisata tidak hanya dilakukan secara perorangan, melainkan juga dikelola secara profesional dan dilakukan secara berkelompok. Menurut sebuah artikel di media elektronik (*internet*) orang yang melakukan kegiatan wisata disebut wisatawan. “wisatawan adalah orang yang melakukan perjalanan dalam waktu tertentu untuk bersenang-senang, istirahat, melewati liburan, mengunjungi objek-objek wisata, berobat, berdagang, olahraga, ziarah, mengunjungi keluarga, atau mengikuti konferensi.” ([www.persiatour.com](http://www.persiatour.com) diakses 22:00 Wita, 25-10-2015 )

Wisatawan terbagi menjadi tiga yaitu :

1. Wisatawan Nusantara
2. Wisatawan Mancanegara
3. Pengunjung

Wisatawan Nusantara ialah penduduk Indonesia yang melakukan perjalanan di wilayah teritorial Indonesia bukan untuk bekerja atau sekolah dengan jangka waktu kurang dari 6 bulan ke Objek wisata komersial (bertransaksi). Wisatawan Mancanegara ialah seseorang atau sekelompok orang yang melakukan perjalanan di luar negara asalnya, selama kurang dari 12 bulan pada suatu destinasi tertentu, dengan tujuan perjalanan tidak untuk bekerja atau memperoleh penghasilan.

Pengunjung (Pelancong) ialah Penduduk Indonesia yang melakukan perjalanan ke objek wisata komersial selama satu hari (pulang - pergi) tanpa

menginap di akomodasi komersial. Departemen Kebudayaan dan Pariwisata Republik Indonesia; ([www.budpar.go.id](http://www.budpar.go.id) diakses 22:00 Wita, 25-10-2015)

## **B. Tinjauan Umum Pariwisata**

### **1. Pengertian Pariwisata**

Istilah Pariwisata berasal dari bahasa Sanskerta yang berarti pergi secara lengkap meninggalkan rumah (kampung) berkeliling terus-menerus, dalam Jamaluddin 2014), Menurut Suwanto, istilah pariwisata berhubungan erat dengan pengertian perjalanan wisata, yaitu sebagai suatu perubahan tempat tinggal seseorang diluar tempat tinggalnya karena suatu alasan dan bukan untuk melakukan kegiatan yang menghasilkan upah (Suwanto, dalam Jamaluddin, 2014). Dalam arti luas, pariwisata bisa dikatakan sebagai kegiatan rekreasi diluar tempat tinggal untuk melepaskan diri dari pekerjaan rutin atau mencari suasana lain (Damanik dan Weber, dalam Jamaluddin, 2014)

Menurut Undang-Undang No 10/2009 tentang kepariwisataan, yang dimaksud dengan pariwisata adalah berbagai macam kegiatan wisata yang didukung oleh berbagai fasilitas serta layanan yang disediakan masyarakat, pengusaha, pemerintah dan pemerintah daerah.

### **2. Pengertian Wisatawan**

Pertama kali untuk memberikan batasan tentang fenomena pariwisata (*tourism*) di Forum Internasional, dilakukan tahun 1937 oleh Komisi Ekonomi Liga Bangsa-Bangsa (*Economic Commission of the League of Nations*). Formulasi batasan pengertian wisatawan yang diterima secara internasional pada saat itu adalah *tourist is any person travelling for a period of 24 hours or more in a country other than that in which he usually resides*. Batasan umum ini kemudian dianggap kurang cukup tepat, sehingga komisi menganggap perlu menyempurnakan dengan mengategorikan orang-orang yang seharusnya dianggap wisatawan.

Untuk selanjutnya Komisi Liga Bangsa-Bangsa menyempurnakan pengertian tersebut dengan pengelompokan orang-orang yang dapat disebut

wisatawan dan bukan wisatawan. Komisi merumuskan bahwa yang bisa dianggap wisatawan adalah:

- a. Mereka yang mengadakan perjalanan untuk kesenangan karena alasan keluarga, kesehatan, dan lain-lain.
- b. Mereka yang mengadakan perjalanan untuk keperluan pertemuan-pertemuan atau tugas-tugas tertentu (ilmu pengetahuan, tugas pemerintah diplomasi, agama, olahraga, dan lain-lain).
- c. Mereka yang mengadakan perjalanan dengan tujuan usaha.
- d. Mereka yang datang dalam rangka perjalanan dengan kapal laut walaupun berada di suatu negara kurang dari 24 jam.

Sedangkan yang dikategorikan sebagai bukan wisatawan adalah:

- a. Mereka yang datang baik dengan maupun tanpa kontrak kerja, dengan tujuan mencari pekerjaan atau mengadakan kegiatan usaha di suatu negara.
- b. Mereka yang datang untuk mengusahakan tempat tinggal tetap di suatu negara.
- c. Penduduk di suatu tapal batas negara dan mereka bekerja di negara yang berdekatan.
- d. Wisatawan-wisatawan yang melewati suatu negara tanpa tinggal, walaupun perjalanan tersebut berlangsung lebih dari 24 jam.

Dari beberapa definisi tersebut dapat dikategorikan menjadi 2 kategori pengunjung, yakni :

1. Wisatawan (*Tourist*) ;

Wisatawan adalah setiap orang yang menetap dalam suatu daerah atau negara lebih dari 24 jam yang mempunyai tujuan tertentu.

2. Pelancong/Darmawisata (*Excursionist*)

Pengunjung sementara yang menetap kurang dari 24 jam di negara atau daerah yang dikunjunginya.

Pendefinisian wisatawan memang sangat diperlukan dalam keilmuan pariwisata karena mempunyai arti dalam peranan statistik atau pengumpulan data pariwisata terkait volume arus wisatawan yang masuk ke daerah wisata

dan hal-hal yang lain terkait pariwisata sehingga para peneliti dengan mudah mengenali variabel wisatawan itu dalam perencanaan kedepannya.

Wisatawan adalah konsumen atau pengguna produk atau jasa dalam aktivitas pariwisata. Sehingga sifat atau karakteristik wisatawan berdampak langsung terhadap kehidupan wisata yang dalam hal ini permintaan wisata. Gaji yang tidak bertambah, syarat-syarat kerja yang memburuk, waktu luang yang semakin terbatas, tingkat kesehatan yang menurun, atau singkatnya tingkat kesejahteraan masyarakat akan berpengaruh pada konstelasi permintaan produk wisata. Damanik dan Weber, dalam Jamaluddin (2014).

### **3. Bentuk-Bentuk Pariwisata**

Menurut Pendit dalam Jamaluddin (2014), terdapat 5 bentuk pariwisata dilihat dari defenisi pariwisata dan wisatawan yaitu :

#### **a. Menurut asal wisatawan**

Perlu diketahui apakah wisatawan itu berasal dari dalam negeri atau luar negeri. Kalau asalnya dalam negeri berarti wisatawan hanya berpindah sementara di dalam lingkungan wilayah negerinya sendiri dan selama ia mengadakan perjalanan, maka disebut pariwisata domestik, sedangkan kalau ia datang dari luar negeri disebut pariwisata internasional.

#### **b. Menurut akibatnya terhadap neraca pembayaran**

Tedapat 2 bentuk pariwisata yang mempengaruhi neraca pembayaran yaitu pariwisata aktif dan pariwisata pasif. Pariwisata aktif misalnya wisatawan asing datang ke Indonesia dengan membawa mata uang asing. Masuknya mata uang asing ini memberi dampak positif terhadap neraca pembayaran luar negeri suatu negara yang dikunjunginya. Sedangkan pariwisata pasif misalnya warga negara Indonesia menuju keluar negeri.

#### **c. Menurut jangka waktu**

Menurut jangka waktunya pariwisata bisa menimbulkan istilah-istilah pariwisata jangka pendek dan pariwisata jangka panjang . Jangka waktu ini diperhitungkan menurut waktu lamanya ia tinggal di tempat atau negara yang bersangkutan.

#### **d. Menurut jumlah wisatawan**

Pariwisata menurut jumlah wisatawan bisa menimbulkan istilah pariwisata tunggal atau pariwisata rombongan. Istilah-istilah itu timbul dengan memperhitungkan jumlah wisatawan yang berkunjung apakah wisatawan hanya datang sendiri atau rombongan.

e. Menurut alat angkut yang digunakannya

Dengan melihat alat angkut yang digunakan pariwisata dapat dikategorikan pariwisata udara, pariwisata laut, pariwisata darat dan sebagainya.

#### **4. Jenis-jenis Pariwisata**

Kegiatan Pariwisata dapat terbagi menjadi beberapa jenis yang didasarkan kepada objek wisatanya, Pendit dalam Jamaluddin (2014) yaitu :

a. Wisata Budaya

Wisata budaya merupakan bentuk perjalanan yang bertujuan untuk mengetahui atau mempelajari pola kehidupan , adat istiadat, nilai-nilai dan kesenian masyarakat didaerah tujuan wisata. Seringkali wisatawan ikut ambil bagian dalam kegiatan-kegiatan kebudayaan seperti seni tari, musik dan lain sebagainya.

b. Wisata Kesehatan

Wisata kesehatan untuk menyembuhkan suatu penyakit dengan kegiatan seperti mandi di sumber air panas , mengunjungi daerah yang mempunyai iklim yang menyehatkan dan fasilitas-fasilitas kesehatan lainnya.

c. Wisata Olahragaga

Wisata olah raga merupakan bentuk perjalanan dengan tujuan olah raga misalnya berburu , memancing, berenang dan lain sebagainya atau ikut berperan serta dalam ajang-ajang olah raga misalnya Olympiade, Uber dan Thomas Cup, ASEAN GAMES, PON, PORDA, dan lain sebagainya.

d. Wisata Komersial

Wisata komersial merupakan perjalanan yang mengunjungi pameran-pameran dan pekan raya atau semacamnya. Pada umumnya sebagian orang berpendapat wisata ini bukan termasuk dalam dunia

kepariwisataan karena motivasinya berbasis bisnis atau dagang. Namun kenyataannya kebanyakan pengunjung menjadikan pameran dan pekan raya ini sebagai tempat hiburan karena biasanya terdapat pegelaran seni didalamnya atau sekedar melihat-lihat barang-barang yang dipamerkan.

e. Wisata Industri

Wisata industri ini biasanya dilakukan oleh orang-orang yang akan melakukan suatu peninjauan atau penelitian. Biasanya perjalanan ini dilakukan oleh rombongan pelajar atau mahasiswa. Walaupun sifatnya pendidikan namun mereka terkadang menikmatinya menjadi sebuah perjalanan wisata.

f. Wisata Politik

Wisata Politik merupakan sebuah bentuk perjalanan wisata untuk menghadiri peristiwa-peristiwa yang sifatnya berbau politik misalnya menghadiri ulang tahun RI 17 Agustus, perayaan 10 Oktober di Moskow, penobatan Ratu Inggris di London dan sebagainya. Adapun fasilitas-fasilitas yang tersedia bersifat megah dan meriah.

g. Wisata Konvensi

Wisata Konvensi adalah sebuah bentuk perjalanan yang dilakukan dalam rangka menghadiri sebuah pertemuan, konferensi, musyawarah, baik itu bersifat nasional maupun internasional. Wisata ini biasanya menyediakan bangunan-bangunan ataupun ruangan-ruangan untuk melangsungkan pertemuan tersebut. Selain itu disediakan pula fasilitas akomodasi dan sarana pengangkutan.

h. Wisata Sosial

Wisata sosial merupakan perjalanan yang dilakukan oleh golongan masyarakat ekonomi lemah seperti kaum buruh, pemuda, pelajar, mahasiswa, petani dan sebagainya dengan biaya yang relatif terjangkau serta mudah. Terkadang atasan perusahaan mendorong bawahannya agar ikut dalam perjalanan wisata sosial ini dengan memberikan insentif hiburan.

i. Wisata Pertanian

Wisata ini tidak jauh berbeda dengan wisata industri, karena wisata ini merupakan aktivitas perjalanan yang mengunjungi lahan-lahan pertanian. Dimana aktivitasnya melakukan penelitian atau studi. Selain itu wisatawan bisa pula mencicipi dan membawa pulang hasil-hasil pertanian dari kawasan wisata itu.

j. Wisata Cagar Alam

Wisata ini merupakan perjalanan yang mengkhususkan aktivitasnya mengunjungi tempat atau daerah cagar alam, taman lindung, hutan daerah pegunungan. Kegiatan ini biasanya digemari oleh orang-orang yang mencintai keindahan alam, kesegaran udara dipegunungan ataupun orang-orang yang senang memotret marga satwa dan tanaman-tanaman yang endemik

k. Wisata Buru

Wisata ini dilakukan di daerah yang telah memiliki izin resmi dari pemerintah, dalam hal ini pemerintah mesti lebih bijaksana dalam mengatur keseimbangan hidup satwa agar tidak punah, dengan memperhitungkan perkembangbiakan satwa tersebut.

l. Wisata Pilgrim

Wisata pilgrim atau bisa kita sebut wisata haji. Wisata ini biasanya berkaitan dengan agama atau kepercayaan maupun kebudayaan. Wisata ini mempunyai aktivitas mengunjungi tempat-tempat yang dianggap suci, keramat atau kemakam-makam orang yang disucikan atau diagungkan. Misalnya kaum muslim mengunjungi ziarah ke Masjidil Haram, Mekkah. Kaum Katolik mengunjungi Roma, kunjungan ke makam para wali songo di Jawa, ke makam bung Karno di Blitar dan lain sebagainya.

m. Wisata Bulan Madu

Wisata bulan madu biasanya dilakukan oleh orang-orang yang sedang bulan madu, biasanya perjalanan ini dilakukan selama sebulan setelah pernikahan dilangsungkan ke tempat-tempat romantis dengan fasilitas-fasilitas khusus dan sifatnya eksklusif.

n. Wisata Petualangan



Wisata petualangan biasanya dilakukan oleh orang-orang yang senang mencoba hal-hal yang baru dan sifatnya bertualang. Misalnya arung jeram, masuk gua, mendaki tebing yang terjal dan curam, mencoba tinggal di kutub utara, wisata ke luar angkasa dan sebagainya.

o. Wisata Kuliner

Wisata kuliner adalah suatu perjalanan yang di dalamnya meliputi kegiatan mengonsumsi makanan lokal dari suatu daerah; perjalanan dengan tujuan utamanya adalah menikmati makanan dan minuman dan atau mengunjungi suatu kegiatan kuliner, seperti sekolah memasak, mengunjungi pusat industri makanan dan minuman; serta untuk mendapatkan pengalaman yang berbeda ketika mengonsumsi makanan dan minuman.

## **C. Perencanaan Pariwisata**

### **1. Urgensi Perencanaan Dalam Pembangunan Pariwisata**

Perencanaan sangat diperlukan pada tingkat nasional, regional maupun sektoral. Hal ini karena perkembangan pariwisata yang semakin kompleks dan belum diperkirakan sebelumnya. Selain itu pariwisata juga mempunyai dampak yang cukup signifikan terhadap kehidupan masyarakat banyak. Tanpa adanya perencanaan dalam pariwisata akan menyebabkan dampak yang cukup serius. Konsekuensi dari dampak yang ditimbulkan oleh aktivitas pariwisata misalnya kerusakan lingkungan, kepadatan dan penuh sesak, dinamika kebudayaan, kerusakan sosial dan lain sebagainya.

Pariwisata sebagai suatu fenomena yang sangat kompleks memerlukan perencanaan yang tepat. Untuk mencapai tujuan dan sasaran yang telah ditentukan secara maksimal seperti yang diinginkan, maka perencanaan harus mengacu kepada proses-proses perencanaan yang dapat dijadikan sebagai pedoman dalam membuat perencanaan pariwisata.

Menurut Yoeti dalam Jamaluddin (2014), ada beberapa alasan mengapa perencanaan diperlukan, yaitu :

a. Memberi pengarahan

Dengan adanya perencanaan, akan memudahkan para pelaksana untuk mencapai tujuannya dengan lebih terarah dan sistematis

b. Membimbing kerja sama

Dengan adanya perencanaan menciptakan suatu kerja sama tim.

c. Menciptakan koordinasi

Bila dalam suatu proyek kegiatan masing-masing keahlian berjalan secara terpisah, maka kemungkinan besar tidak akan tercapai suatu sinkronisasi dalam pelaksanaan. Karena itu sangat diperlukan adanya koordinasi.

d. Menjamin tercapainya kemajuan

Dengan adanya perencanaan akan lebih menjamin tercapainya suatu kemajuan dalam tahapan-tahapannya. Apabila terjadi suatu penyimpangan atau kesalahan selama dalam proses pelaksanaan, kesalahan atau penyimpangan tersebut dapat saja diperbaiki ataupun dihindari.

e. Untuk memperkecil resiko

Dengan adanya perencanaan akan lebih memperkecil resiko yang mungkin akan terjadi. Dalam tahapan perencanaan memang diperlukan data-data yang valid dan tepat, kemudian dilakukan suatu analisa untuk mengetahui dampak negative maupun positif ataupun untung atau ruginya.

f. Mendorong dalam pelaksanaan

Dengan adanya perencanaan akan mendorong terciptanya suatu tindakan untuk mencapai suatu tujuan ataupun hasil yang diharapkan.

## **2. Manfaat Perencanaan Pariwisata**

Perencanaan kepariwisataan pada daerah tujuan wisata telah diperhitungkan manfaat dan keuntungan bagi rakyat banyak. Kita mengetahui apabila aktivitas pariwisata berkembang disuatu daerah tujuan wisata maka akan memberi manfaat yang positif bagi masyarakat setempat. Manfaat yang dapat secara langsung bagi masyarakat misalnya akan terciptanya lapangan kerja, dan terbangunnya sarana dan prasarana kepariwisataan didaerah.

Selain itu dengan adanya perencanaan pariwisata sangat berpengaruh terhadap peningkatan devisa negara, pendapatan nasional dan daerah, penerimaan pajak, dan memperkuat posisi neraca pembayaran negara. Wisatawanpun dapat melihat keindahan alam, atraksi wisata sejarah dan budaya, candi-candi, bangunan-bangunan kuno dan bersejarah, dan lain sebagainya.

Manfaat Perencanaan Pariwisata adalah sebagai berikut:

- a. Dengan adanya perencanaan pariwisata diharapkan akan lebih memberikan arahan yang lebih jelas dalam pembangunan kedepannya.
- b. Perencanaan pariwisata akan dapat memberikan proyeksi terhadap berbagai aspek, terutama aspek sosial, ekonomi dan budaya. Hal ini berarti sejak awal telah dapat diantisipasi dampak positif maupun negatif yang akan terjadi di masa yang akan datang, sehingga dapat dicari solusi yang tepat untuk menanggulangi dampak negatif dan mengoptimalkan dampak positifnya.
- c. Sebagai pedoman bagi perencanaan-perencanaan yang mempunyai hubungan dengan perencanaan pariwisata.
- d. Sebagai acuan pemerintah atau suatu lembaga dalam mengawasi dan mengendalikan pengembangan pariwisata kedepannya.
- f. Membantu para investor atau pelaku usaha untuk mengetahui peluang manapun keuntungan di masa yang akan datang.

### **3. Prinsip-Prinsip Perencanaan Pariwisata**

Menurut Yoeti dalam Jamaluddin (2014) adapun prinsip-prinsip dalam perumusan perencanaan kepariwisataan ditetapkan sebagai berikut:

- a. Perencanaan pengembangan kepariwisataan haruslah merupakan suatu kesatuan dengan pembangunan regional atau nasional dari pembangunan perekonomian negara. Karena itu, perencanaan pengembangan kepariwisataan hendaknya termasuk dalam kerangka kerja dari pembangunan ekonomi dan sosial budaya yang hidup di negara tersebut.
- b. Seperti halnya perencanaan sektor perekonomian lainnya, perencanaan pengembangan kepariwisataan menghendaki pendekatan terpadu

(*integrated approach*) dengan sektor sektor lainnya yang banyak berkaitan dengan bidang kepariwisataan.

- c. Perencanaan pengembangan kepariwisataan pada suatu daerah haruslah dibawah koordinasi perencanaan fisik daerah tersebut secara keseluruhan.
- d. Perencanaan fisik suatu daerah untuk tujuan pariwisata harus pula berdasarkan suatu studi yang khusus dibuat memperhatikan perlindungan terhadap lingkungan, alam dan budaya disekitarnya.
- e. Perencanaan fisik suatu daerah untuk tujuan pariwisata harus didasarkan atas penelitian yang sesuai dengan lingkungan alam sekitar dengan memperhatikan faktor geografi yang lebih luas dan tidak meninjau dari segi administrasi saja.
- f. Rencana dan penelitian yang berhubungan dengan pengembangan kepariwisataan pada suatu daerah harus memperhatikan faktor ekologi daerah yang bersangkutan.
- g. Perencanaan pengembangan kepariwisataan tidak hanya memperhatikan masalah dari segi ekonomi saja, tetapi tidak kalah pentingnya memperhatikan masalah sosial yang mungkin ditimbulkannya.
- h. Pada masa-masa yang akan datang jam kerja parah buruh dan karyawan akan semakin singkat dan waktu senggang akan semakin panjang, karena industri perlu diperhatikan pengadaan fasilitas rekreasi dan hiburan disekitar daerah yang di sebut *preurban*.
- i. Pariwisata, walau bagaimana bentuknya, tujuan pengembangannya tidak lain untuk meningkatkan kesejahteraan orang banyak tanpa membedakan ras, agama dan bangsa. Karena itu pengembangan pariwisata perlu pula memperhatikan kemungkinan peningkatan kerja sama dengan bangsa-bangsa lain yang saling menguntungkan.

#### **4. Tingkatan Perencanaan Pariwisata**

Menurut Yoeti dalam Jamaluddin (2014) dalam sektor kepariwisataan, suatu perencanaan perlu melalui beberapa tahapan yaitu :

Tahap I : Perencanaan secara menyeluruh di tingkat nasional

Dalam hal ini perlu diketahui mengenai potensi-potensi apa yang ada secara menyeluruh dealam tingkat nasional dengan rentang waktu 5 tahun, 10 tahun maupun 20 tahun kedepannya.

- Tahap II : Rencana induk tingkat nasional  
Perlunya dibuatkan rencana induk kepariwisataan (*master plan*) skala nasional sebagai pedoman dalam perencanaan pariwisata selanjutnya.
- Tahap III : Perencanaan secara regional dan atau secarra sektoral  
Regional : Perlunya perencanaan lebih detail yang sifatnya tingkat regional dengan melihat potensi maupu prospek yang terdapat didaerah tersebut. Misalnya perencanaan pariwisata di Kabupaten Tanah Toraja, Kabupaten Bulukumba dan sebagainya.  
Sektoral : Selain perencanaan yang sifatnya regional perlu pula direncanakan yang sifatnya sektoral seperti lapangan olah raga, tempat pemancingan, wisata kuliner dan sebagainya.
- Tahap IV : Program  
Dalam tahapan ini diperlukan suatu program-program yang lebih terarah dan lebih jelas dan biasanya terkait dengan anggaran yang tersedia. Misalnya pembangunan *resort* disuatu kawasan wisata dan sebagainya.
- Tahap V : Rincian Proyek  
Dalam tahapan ini rincian perancangan lebih detail dari perncanaan program karena diperlukan tindakan selama proses perencanaan.

#### **D. Kebijakan Dan Strategi Penataan Ruang Dalam Pengembangan Pariwisata**

Kebijakan dan strategi adalah cara yang ditempuh dalam rangka pencapaian suatu misi dalam mengembangkan pariwisata. Strategi yang

diuraikan kedalam arah kebijakan, tujuan, sasaran program dan kegiatan prioritas yang akan diimplementasikan dalam periode waktu tertentu.

Untuk menjaga konsistensi visi dan misi, terutama dalam menjabarkannya pada kebijakan perencanaan pembangunan selama lima tahun ke depan, maka pemerintah terkait telah menetapkan strategi untuk mewujudkan visi dan misi sebagai berikut :

1. Koordinasi, adalah suatu upaya komunikasi yang dijalin, baik secara horizontal maupun diagonal untuk mencapai tujuan tertentu.
2. Friendly system adalah system system yang menyenangkan wisatawan.
3. Improve adalah upaya untuk memperbaiki tingkat pelayanan kepada wisatawan secara continue.
4. Exceed expectations adalah upaya yang dilakukan untuk memenuhi yang diharapkan wisatawan untuk menguasai pasar dengan menetapkan standar pelayanan yang tinggi dan mengkomunikasikan standar-standar tersebut kepada staf.
5. Motivasi adalah dorongan untuk melakukan yang terbaik secara terus menerus dalam pelaksanaan tugas sehari-hari.
6. Eligible mengandung makna yaitu sesuatu yang dihasilkan selalu memuaskan pelanggan, dapat dipertanggung jawabkan dan sesuai dengan yang diharapkan.
7. Corporate culture yaitu penciptaan kulture organisasi yang didedikasikan untuk pelayanan prima. Penekanannya adalah bagaimana membangun nama baik dimata wisatawan, penciptaan citra organisasi melalui pelayanan yang memberikan kepuasan wisatawan.

Sedangkan dalam mendukung pengembangan pariwisata kebijakan penataan ruang meliputi hal-hal sebagai berikut :

1. Pengembangan wilayah dengan pendekatan pengembangan ekosistem, yaitu penataan ruang dilakukan dengan pendekatan secara terpadu dan terkoordinasi, berkelanjutan dan berwawasan lingkungan.
2. Peningkatan keterkaitan fungsi pengembangan kegiatan pariwisata yang baik dengan sektor lainnya untuk memberikan nilai efisiensi yang tinggi dan percepatan pertumbuhan ekonomi wilayah.

3. Pengembangan pariwisata harus dikaitkan dengan pengembangan ekonomi nasional, wilayah dan lokal. Pada tingkat nasional sektor pariwisata harus berperan sebagai prime mover dan secara interaktif terkait dengan pengembangan sekto-sektor lainnya.
4. Pengembangan pariwisata harus diupayakan dapat melibatkan seluruh stakeholder. Dalam konteks ini peran masyarakat terlibat dimulai sektor hulu (memberikan kegiatan produksi yang ekstraktif) sampai dengan kegiatan hilir (kegiatan produksi jasa)
5. Pemanfaatan rencana pengembangan wilayah secara nasional yang dalam hal ini harus terkait dengan Rencana Tata Ruang Wilayah Nasional (RTRWN). Di dalam RTRWN ini diberikan arahan-arahan fungsi lindung dan budidaya. Kawasan lindung dapat dioptimalkan juga sebagai kawasan yang memberikan dukungan bagi kegiatan pengembangan pariwisata (forets tourism) dan kawasan budi daya memberikan alokasi-alokasi ruang untuk pengembangan pariwisata, terutama dengan kawasan-kawasan andalan.
6. Pengembangan dukungan sarana-prasarana transportasi secara terpadu intermoda dan terkait dengan struktur pengembangan wilayah.

#### **E. Integrasi Keislaman Dalam Pariwisata**

Dalam pandangan Islam perjalanan wisata selalu dikaitkan dengan ibadah atau dengan ilmu pengetahuan. Dalam sejarah Islam itu sendiri kita mengenal perjalanan Ibnu Batutah selama 7 tahun dari Afrika menuju Mekkah dan Madinah dengan jarak tempuh 79.000 bisa dikatakan sebagai bentuk perjalanan pertama muslim yang sempat tercatat di dunia. Walaupun mungkin masih banyak lagi catatan perjalanan muslim yang belum sempat tercatat namun perjalanan Ibnu Batutah bisa menggambarkan bahwa pariwisata telah lama dikenal oleh umat muslim. Bentuk perjalanan yang paling sering dilakukan oleh umat muslim adalah perjalanan menuju *Baitullah* di Kota Mekkah dan Kota Madinah di Arab Saudi.

Islam dibawa oleh *Rasulullah* Muhammad *Shallallahu 'alaihi wa sallam*, untuk mengajarkan nilai-nilai yang luhur dan akhlak mulai yang

mulai. Termasuk mendefinisikan arti pariwisata itu dalam sudut pandang Agama Islam. Sesuai dengan makna pariwisata itu sendiri yaitu sebuah perjalanan dari suatu tempat ketempat lainnya untuk memenuhi kebutuhan dan keinginannya dan tidak untuk mencari nafka atau rezki atau menetap, maka pariwisata dalam integrasi keislaman bisa diklasifikasi dalam berbagai bentuk wisata yaitu wisata Haji dan Umrah, Wisata Ilmu, Wisata Dakwah, Wisata Sejarah Islam dan wisata kuliner-kuliner Islam atau makanan-makanan yang halal dalam Islam. Dewasa ini pemerintah Indonesia telah melakukan kerja sama dengan Organisasi Konferensi Islam (OKI) dalam menyukseskan program pariwisata Islam. Dunia pariwisata ini diharapkan akan menjadi tren wisata di masa-masa yang akan datang. Wisata syariah adalah cara untuk membuat turis muslim merasa nyaman saat bepergian. Dengan jumlah kunjungan turis muslim yang meningkat disuatu negara, tentu negara itu mendapat lebih banyak keuntungan. Selain itu diharapkan akan menjadi sarana dakwah yang baik dalam memperkenalkan nilai-nilai Islam dan sejarah Islam kepada wisatawan.

Adapun aturan-aturan wisata dalam integrasi keislaman dibagi menjadi 6 bagian yaitu:

1. Meperbaiki niat

Wajib bagi umat Islam untuk meperbaiki niat dan mengikhlaskan niat sebelum mengerjakan suatu amal ibadah atau aktivitas. Karena sesungguhnya niat itu adalah pondasi atau dasar amal, dan amal mengikuti niat mengenai baik dan buruknya, rusak dan selamatnya.

2. Tidak boros dan bergaya hidup mewah

Kebanyakan wisatawan ketika melakukan wisata terkesan boros. Terkadang mereka membelanjakan uangnya pada hal-hal yang kurang bermanfaat, hanya sekedar untuk memiliki suatu barang atau menikmati suatu fasilitas namun kurang mengetahui manfaatnya. Olehnya itu perlunya umat Islam membelanjakan uangnya pada batas-batas yang disyariatkan oleh Allah Subhana Wa Ta'ala.

3. Saling menghormati dan toleransi



Daerah tujuan wisata yang akan dikunjungi oleh wisatawan tidak selamanya akan mempunyai kebudayaan dan adat istiadat yang sama dari asalnya. Terkadang nilai-nilai kebudayaan yang wisatawan dapatkan dari asal berbandingf terbalik dengan nilai-nilai kebudayaan masyarakat setempat. Oleh karena itu tanpa adanya sikap saling menghormatidan toleransi yang baik dalamaktivitas pariwisata maka kemungkinan besar akan terjadi gesekan sosial yang mengkhawatirkan kedepannya.

#### 4. Menjaga akhlak yang baik

Setiap manusia memang dianjurkan untuk menjaga akhlaknya dimanapun dan kapanpun juga. Begitu pula dengan wisatawan yang akan berkunjung ke suatu daerah tujuan wisata perlu menjaga akhlak dan tatakramanya. Penduduk lokal pun perlu pula senantiasa menjaga nilai-nilai moral yang terdapat dalam sistem sosialnya, tidak serta merta mau menerima begitu saja nilai-nilai yang masuk melalui wisatawan.

#### 5. Menjaga kesehatan fisik

Hal yang perlu diperhatikan oleh para wisatawan adalah menjaga kesehatan. Pada dasarnya seseorang melakukan sebuah perjalanan untuk menenangkan pikiran dan relaksasi dan sangat ironis apabila wisatawan melakukan suatau perjalan malah membuat fisiknya menjadi lemah atau bahkan sakit. Terkadang wisatawan ingin mencoba makan ini dan itu, berkunjung kesana dan kesitu tanpa mau memperhatikan kesehatannya sendiri. Dalam Islam sendiri melarang umatnya untuk berbuat zhalim kepada dirinya sendiri dan menganjurkan untuk memelihara kesehatannya.

#### 6. Menjaga kebersihan dan tidak merusak lingkungan

Islam mengajarkan agar umat manusia senantiasa menjaga lingkungan. Hal ini seringkali tercermin dalam beberapa pelaksanaan ibadah, seperti ketika menunaikan ibadah haji. Dalam haji, umat Islam dilarang menebang pohon-pohon dan membunuh binatang. Apabila larangan itu dilanggar maka ia berdosa dan diharuskan membayar denda (dam). Lebih dari itu Allah SWTmelarang manusia berbuat kerusakan di muka bumi.

## F. Studi Preseden dan Studi Banding

### A. Studi Preseden

#### 1. Rumah Makan Apung dan Kolam Pancing Kampung Laut, Semarang



**Gambar II.1**

Gerbang Masuk Lokasi Kampung Laut

(Sumber: <http://kuliner.panduanwisata.id/> diakses 23:00 Wita, 27-10-2015)

Saat kita memasuki kompleks Maerokoco Semarang, kita akan menemukan lokasi wisata kuliner yang terletak di pinggir pantai kota Semarang, yakni Rumah Makan dan Kolam Pancing Kampung Laut yang sangat nyaman untuk santai dengan keluarga atau handai taulan.

Dengan berwisata Kuliner di Kampung Laut, akan menjadi hari libur semakin menyenangkan. Di desain dengan konsep rumah makan terapung terbesar di Semarang dan suasana pedesaan menjadikan tempat makan ini tidak akan dijumpai di tempat lain. Didepan pintu masuk, seorang penjaga akan memandu kita sekeluarga menuju tempat makan dengan atap daun dan lesehan yang terjaga kebersihannya.

Di tempat ini menyediakan berbagai menu seperti Bandeng Saus Kampung Laut, Bandeng Kropok, Kakap Merah Bakar, Kepiting Lemburi Gerong Tepung, Kepiting Super Telor Saus Tiram, Cah Baby

Kailan, Salad Buah, Bubur Ayam, Bubur Ikan dan beraneka varian minuman seperti jus jagung.

Selain menawarkan wisata kuliner, kampung laut juga menyediakan wisata perahu yang di dibandrol Rp 5.000 per orang. Bagi anda yang hobi memancing juga disediakan tempat dan peralatan pancing yang lengkap. Buka setiap hari jam 08.00-22.00. Lokasi beseblahan dengan kompleks PRPP.



**Gambar II.2**

Fasilitas Tempat Pemancingan Bagi Pengunjung

(Sumber : <http://www.jatengtime.com/> diakses 23:00 Wita, 27-10-2015)

Walaupun tempatnya luas tetapi pengunjung seolah-olah punya tempat favorit yaitu saung lesehan . Ukuran saung lesehan ini mulai dari ukuran kecil 4-6 orang sampai yang besar untuk sekitar 16 orang. Jika memiliki rombongan lebih besar lagi, maka ada tempat duduk yang bisa dipakai untuk rombongan tersebut.



**Gambar II.3**

Salah Satu Fasilitas Saung Yang Tertata Rapi

(Sumber : <http://www.semarangplus.com/> diakses 23:00 Wita, 27-10-2015)

Terlihat berbagai macam aktivitas, mulai dari anak-anak yang bermain sekitar resto terapung ini maupun di *play ground*, rombongan yang sibuk memilih ikan untuk dimasak sampai penggemar pancing yang asik dengan suasana pemancingannya. Tidak ketinggalan rombongan yang hanya ngobrol ngalor ngidul hanya untruk bersantai sambil menunggu makanan dan minuman yang datangnya lumayan lama.

## **2. Pantai Jimbaran , Bali**

Jimbaran merupakan salah satu pantai di Kabupaten Badung, Bali, Indonesia. Jimbaran terletak di sebelah selatan pulau Bali. Lokasinya tidak jauh dari Bandara Internasional Ngurah Rai. Pengunjung bisa mencapai jimbaran dari bandara ini sekitar 10 menit ke arah selatan bandara. Sebelum menjadi terkenal seperti saat ini, jimbaran merupakan sebuah kampung nelayan tradisional.

Di Jimbaran terdapat banyak rumah makan atau restoran yang menyajikan berbagai makanan laut (*seafood*). Di Jimbaran juga

terdapat berbagai hotel internasional. Saat menyusuri jalan di daerah Jimbaran, pengunjung melihat sederetan restoran yang menawarkan menu makanan *seafood* sebagai menu utama.

Tentu bagi parapenggemar makanan laut ataupun bagi mereka yang senang menikmati suasana laut, Jimbaran merupakan tempat yang menyenangkan, apalagi ditambah dengan adanya hiburan-hiburan menarik dari masyarakat sekitar seperti keberadaannya pengamen pantai yang mampu menambah kemeriahan pantai tersebut.



**Gambar II.4**

Pemandangan Pantai Jimbaran Bali

(Sumber : <http://www.blingurah.com/> diakses 23:15 Wita, 27-10-2015)

Setelah pengunjung memesan makanan di salah satu restoran, kita bisa langsung menuju pantai untuk bersantai dan melihat pemandangan laut. Apalagi jika makan disini pada sore hari, pemandangan *sunset* akan membuat suasana bertambah indah. Pengunjung juga bisa menikmati alunan dari desiran ombak serta angin pantai yang menyegarkan.

Setelah makan terhidang, pengunjung dapat menikmati makanan laut yang disajikan didepan meja sambil menikmati pesona pantai yang indah di Jimbaran. Desiran lembut ombakdan angi

dipinggir pantai Jimbaran tentunya akan menambah nafsu makan. Berbagai menu makanan hasil laut tersedia disini. Atau pengunjung juga dapat menikmati es kelapa yang nikmat sambil menikmati keindahan pantai Jimbaran.

Sambil menikmati makanan laut, pengunjung juga bisa menikmati alunan lagu dari sekelompok musisi yang berpenampilan eksentrik. Mereka akan melantunkan lagu sesuai dengan permintaan kita. Bahkan beberapa wisatawan menyempatkan diri berfoto dengan para musisi unik tersebut.

Selain pesona Pantai Jimbaran, terdapat pula suatu pemandangan yang unik dan menarik yang bisa kita temukan dan jarang ada di belahan dunia sekalipun. Yakni kawasan ini sangat dekat dengan Bandara Ngurah Rai, sehingga pengunjung pantai bisa dengan leluasa melihat hilir mudiknya pesawat yang tengah lepas landas.



**Gambar II.5**

Suasana Pantai Jimbaran Bali Di Malam Hari

(Sumber : <http://e-kuta.com/> diakses 23:17 Wita, 27-10-2015)

Banyak wisatawan dari mancanegara maupun wisatawan lokal mengunjungi Jimbaran. Daerah yang menjadi pusat pasar ikan ini memang sangat disukai oleh para wisatawan. Daerah ini menjadi sangat terkenal sejak kedatangan Lady Diana bahkan seorang bintang

film Hollywood sekelas Julia Roberts pernah bermain film dengan *setting* pulau Bali.

### 3. Paskal Food Market, Bandung



**Gambar II.6**

Suasana Paskal Food Market Yang Ramai Akan Pengunjung

(Sumber : <http://bandung.panduanwisata.id> diakses 21:34 Wita, 5-11-2015)

Paskal Food Market terkenal sebagai pusat kuliner kota kembang. Para pecinta kuliner di Bandung banyak yang mengunjungi lokasi Paskal Food Market, pusat kuliner nan Romantis di Kota Kembang ini hanya untuk mencicipi kuliner khas Bandung. Kurang lebih ada 1001 menu tersedia untuk Anda di sini.

Asal nama Paskal di dapat dari menyingkat nama Pasir Kaliki. Paskal Food Market merupakan tempat yang nyaman dan tertata dengan rapi. Saat malam hari, Paskal Food Market menjadi terkesan romantis dengan obor yang menghiasi sekitarnya. Memang tak semua tempat dihiasi dengan obor, melainkan hanya beberapa titik di luar lokasi duduk pengunjung, namun lampu-lampu pijar berwarna kuning keperakan yang menggantung di atas kepala pengunjung memberikan efek nyaman yang lebih dalam di Paskal Food Market.



**Gambar II.7**

Paskal Food Market Dengan Konsep Outdoor

(Sumber : <http://bandung.panduanwisata.id> diakses 21:34 Wita, 5-11-2015)

Dengan konsep wisata kuliner outdoor, Paskal Food Market menawarkan suasana wisata kuliner kota Bandung yang metropolitan yang berudara sejuk serta romantis, karena penataan lokasi Paskal Food Market tampak dihiasi dengan lampu serta obor yang menciptakan sinar lampu yang sedemikian eksotis dan romantisnya, sehingga anda akan merasakan sensasi berwisata kuliner di pusat kota Bandung ini, selain nyanman menyantap aneka hidangan tapi juga sekaligus merasakan suasana nyaman dan tenang.

Untuk soal harga makanan atau minuman di Tempat Wisata Kuliner di Bandung ini anda tidak perlu khawatir, dari nominal 10 ribu rupiah, anda bersama keluarga atau teman sudah bisa menikmati berbagai makanan yang lezat dan dijamin akan menggugah selera, baik makanan khas lokal Bandung Jawa Barat, berbagai aneka makanan daerah di Indonesia, sampai menu kuliner khas Asia seperti Jepang



dan Korea dan juga tentunya kuliner bercita rasa dunia juga tersedia di sini.



**Gambar II.8**

Kursi, Meja Serta Ruangan Yang Tertata Rapi

(Sumber : <http://bandung.panduanwisata.id> diakses 21:34 Wita, 5-11-2015)

#### **4. Jomtien Beach, Thailand**

Jomtien Beach adalah bagian dari Pattaya, sebuah kota di Thailand, terletak dipantai timur Teluk Thailand sekitar 165 km tenggara Bangkok Provinsi Chunbori. Pantai ini terletak sekitar 3 km selatan Pattaya Selatan dan di area ini terdapat kondominium bertingkat, hotel tepi pantai dan resatoran.

Dengan panjang 5 km Jomtien Beach adalah satu dari pantai terpanjang dengan padang pasir putih yang sangat indah. Sepanjang pantai ada begitu banyak took sourvenir, restoran, warung makan, dan baik restoran seafood yang tersedia.

Dari November hingga April lautnya datar, tenang dan jernih. Dari Mei hingga Oktober muncul ombak-ombak kecil tetapi pada kesempatan ombaknya besar sangat berbahaya untuk berenang.

Jomtien Beach adalah salah satu pantai yang keadaanya tenang di Pattaya. Suasana tenang, jauh dari ingar-bingar dan keadaan kawasan yang cukup damai. Ditempat ini kita dapat menyewa kursi untuk sekitar satu dolar AS untuk hari itu dan dilayani oleh vendor menjajakan untuk makanan, untuk pijat dan tato.

Sebagai salah satu kelebihan dari Jomtien Beach, hotel-hotelnya menyediakan lebih banyak pilihan dan tempat makan yang tidak berbeda karena disana tersedia beberapa alternatif. Beberapa restoran lokal didirikan di tepian pantai yang memberikan kesan tersendiri ketika menyantap hidangan khas thailand.



**Gambar II.9**

Salah Satu Restorant Yang Berada Di Pantai Jomtien Beach

(Sumber : <http://www.booked.net/> diakses 23:20 Wita, 27-10-2015)

Salah satu hotel yang menyediakan restoran yang mengarah kepantai langsung adalah Furama Jomtien Beach. Hotel ini berada ditepian pantai sehingga dapat memberikan view yang baik pada restoran.

Hampir di setiap hotel yang ada di tepian pantai menyediakan kursi matahari sebagai pelayanan eksklusif untuk tamu mereka, jika disana tidak ada kursi matahari, pengunjung bebas bebaring di handuk atau keset mereka. Di depan hotel terdapat gubuk-gubuk pantai yang

didirikan oleh penduduk lokal sebagai tempat berjualan dari makanan ringan, minuman, souvenir hingga pakaian pantai bagi wisatawan.

Atraksi pada malam hari merupakan salah satu daya tarik pada hiburan dikawasan ini, sebab setiap malamnya di akhir minggu di adakan *event* bazar yang menjual berbagai jenis makanan dan pernak-pernik.



**Gambar II.10**

Suasana Di Malam Hari Pantai Jomtien Beach

(Sumber : <http://www.booked.net/> diakses 23:20 Wita, 27-10-2015)

## B. Studi Banding

### 1. Kawasan Kuliner Datu Museng Kota Makassar



**Gambar II.11**

Gerbang Kawasan Kuliner Datu Museng Kota Makassar

(Sumber : Olah data lapangan 16:30 , 10-11-2015

Jangan mengaku pernah berkunjung ke kota Makassar bila Anda belum mencicipi sajian kuliner Makassar yang tersedia di sejumlah sudut-sudut kota. Sekali mencicipi kulinernya pastinya Anda akan jatuh cinta selamanya bahkan ketagihan untuk terus mencicipinya.

Kota Makassar tidak hanya terkenal dengan destinasi wisata pantainya yang mempesona memikat para hati bagi siapa saja yang ingin berkunjung ke Ibukota Propinsi Sulawesi Selatan ini. Tetapi jangan salah kalau kota yang berjuluk kota Anging Mammiri ini juga merupakan surga destinasi wisata kuliner Sulawesi Selatan.

Sejumlah lokasi di sudut-sudut kota ini menyimpan sejumlah sajian menu khas kota Daeng. Bukan hal baru lagi bagi siapa saja yang mendengar nama kota Makassar, pastinya yang terbayang di benaknya adalah aneka macam makanannya, mulai dari *seafood*,

*pisang epe, konro, otak-otak-pallu butung, sop ubi, pallu mara, pallu basa, coto, kapurung, pisang ijo, mie titie, sop saudara, jalan kote,* dan berbagai jenis kuliner Makassar lainnya.



**Gambar II.12**

Deretan Rumah Makan Di Kawasan Kuliner Makassar

(Sumber : Olah data lapangan 16:30 , 10-11-2015)

Oleh karena itu untuk memudahkan para pelancong dan pecinta kuliner untuk mencicipi sejumlah sajian khas menu kota Makassar maka terdapat satu jalan di kota yang dipimpin oleh Danny Pomanto bersama Syamsu Rizal yakni Jalan Datu Museng ditetapkan sebagai Kawasan Kuliner Makassar. Lokasinya begitu strategis karena berada di Icon wisata andalan Makassar yakni di depan Pantai Losari Kecamatan Ujung Pandang.

Jalan Datu Museng ini menjadi pusat kawasan Kuliner Makassar demi memudahkan para pelancong untuk menikmati kuliner incarannya. Di sini terdapat Mie Titie, Sop Ubi, aneka macam seafood, pisang epe dan sebagainya. Bukan berarti di tempat lain tidak terdapat kuliner, namun jalan inilah yang sudah ditetapkan oleh pemerintah kota sebagai Kawasan kuliner.

Dari kawasan kuliner ini memberikan kemudahan bagi pengunjungnya untuk dapat mengunjungi destinasi wisata lainnya. Apakah itu wisata belanja, wisata budaya, wisata pantai, atau wisata religi. Anda tidak perlu menggunakan mobil untuk akses ke lokasi-lokasi ini, cukup dengan berjalan kaki biar menambah keseruan petualangan Anda di kota Makassar.

Namun, bagi anda yang tidak terbiasa dengan berjalan kaki, tersedia sejumlah fasilitas transportasi di sekitar kawasan ini. Anda bisa menggunakan jasa taksi, becak, bentor (becak motor), atau bahkan angkutan pete-pete (angkutan umum). Melancong ke Makassar, anda tidak perlu khawatir karena di kota ini tersedia sejumlah fasilitas penginapan mulai dari kelas melati hingga bintang lima, tinggal Anda yang menyesuaikan mau menginap di mana.



**Gambar II.13**

Salah Satu Hotel Yang Berada Di Kawasan Kuliner Makassar

(Sumber : Olah data lapangan 16:30 , 10-11-2015)

## 2. Mie Titi, Perintis Kemerdekaan



**Gambar II.14**

Tampak Depan Bangunan Mie Titi Perintis Kemerdekaan

(Sumber : Olah data lapangan 07:00 , 14-11-2015)

Mie Titi adalah mie kering yang di atasnya disiram kuah berbumbu kental yang dicampur dengan adonan telur, disertai dengan sayuran hijau, irisan daging ayam, cumi, jamur, hati, ampela, gorengan dan udang membuat siapa saja yang melihatnya tak tahan untuk segera menyantap. Tampilan mie ini cukup mirip dengan tamie capjay ataupun ifumie, yang membedakan hanyalah bentuk mie yang sangat tipis walaupun mie yang digunakan sama-sama digoreng. Mi Titi juga adalah salah satu kuliner khas andalan kota Makassar sehingga tak lengkap rasanya kalau ke Makassar tidak mencicipi Mi Titi.

Mie Titi ini pada awalnya didirikan oleh Bapak Rusmin Kohen di tahun 1975. Titi pun bukan sebutan orang atau nama diri. Dalam bahasa Tionghoa, Titi berarti adik laki-laki. Itulah nama yang dikenal hingga sekarang. Seiring waktu, hingga di pertengahan tahun 1990-an dengan berpusat Jl Irian. Sekarang Mi Titi sudah memiliki banyak

cabang. Cabang-cabang tersebut antara lain berada di Jl Boulevard, Jl Datuk Museng, di Perumahan Bumi Tamalanrea Permai, di Sungguminasa Kabupaten Gowa dan di Jalan Perintis ini.

Bagi warga Tionghoa Makassar di era 1950-an, khususnya di kawasan Pecinan, Angko Tjao adalah pedagang mie khas yang cukup terkenal. Saat itu, warga sekitarnya menyebutnya 'mi dadar' karena mi yang digoreng dengan sedikit minyak ditekan-tekan di wajan hingga gepeng menyerupai telur dadar. Mi bakar atau goreng adalah masakan khas Tionghoa Kwantong. Sedang mi goreng sedikit basah adalah masa khas Tionghoa Hokkian. Kalau pun kemudian, kini lebih dikenal dengan mie kering, itu karena mie-nya disajikan tidak dalam keadaan basah, seperti mie kuah, atau mie bakso, melainkan dalam keadaan kering.

Restoran ini dikelola oleh salah seorang putri Pak Kohen, Sitti Rabia. Lokasinya yang strategis di pinggir jalan besar, tepatnya di Jalan Perintis Kemerdekaan km 9 Makassar, membuat restoran ini mudah dijangkau. Cabang yang satu ini juga merupakan cabang terbesar yang dimiliki Mie Titi. Dengan gedung 3 lantai yang dilengkapi dengan lesehan dan fasilitas live musik di lantai 2 membuat penggemar Mie Titi semakin nyaman ketika menikmati sajian khas ini. Ruangan rumah makan ini juga mampu menampung banyak pengunjung.

Selain itu ada pula ragam kuliner-kuliner lain yang berada pada jalan Perintis Kemerdekaan diantaranya Kapurung Bopal, Coto Paraikatte dan Rumah Makan Padang.





**Gambar II.15**

Coto Paraikatte Yang Berada Di Perintis Kemerdekaan

(Sumber : Olah data lapangan 07:00 , 14-11-2015)

### 3. Coto Daeng Bagadang Sultan Alauddin



**Gambar II.16**

Coto Daeng Bagadang Sultan Alauddin

(Sumber : Olah data lapangan 11:00 , 14-11-2015)

Seperti minum obat, dulu orang Makassar mengatur waktu untuk menyantap makanan. Namun, aturan tidak tertulis itu makin

luntur. Coto, yang semula jadi menu sarapan, kini jadi menu teman begadang.

Tren warung coto begadang mulai muncul tahun 2003. Beberapa sumber menyebutkan, pelopornya adalah warung coto bagadang asuhan Haji Andi Sumang. Warung yang ada sejak 23 tahun lalu tersebut awalnya buka dari pukul 08.00 hingga menjelang tengah hari. Warung itu kemudian memperpanjang waktu buka hingga subuh. Belakangan, warung itu buka 24 jam nonstop.

Coto begadang ternyata menarik banyak pembeli, terutama mahasiswa dan pekerja yang perutnya keroncongan pada tengah malam. Dari situ, beberapa warung coto lain ikut-ikutan begadang, seperti Coto Pettarani, Aroma Coto Gagak di Jalan Gagak, dan Coto Daeng Bagadang di Jalan Sultan Alauddin.

Coto adalah tradisi Makassar. Tidak jelas benar kapan tradisi tersebut mulai ada. Antropolog Universitas Hasanuddin, Tasripin Tahara, menduga, coto berkembang seiring dengan perkembangan perdagangan antarpulau yang melibatkan Makassar. Melalui perdagangan, pengaruh cita rasa asing merembes ke Makassar. "Di dalam coto yang berempah tajam, ada pengaruh cita rasa Arab yang telah disesuaikan dengan lidah lokal," katanya. Adapun lokasi dari Coto Daeng Bagadang berada di Jalan Sultan Alauddin, sangat strategis karena berada pada kawasan pendidikan dan perkantoran sehingga pada jam-jam istirahat orang akan berkujung kesitu.

Dalam merumuskan unsur-unsur bentuk fisik kota, perlu dirumuskan terlebih dahulu domain atau lingkup bidang perancangan kota. Seperti telah dijelaskan di bagian sebelumnya, perancangan kota dalam hal ini dipandang sebagai bagian dari proses perencanaan kota yang berkaitan dengan kualitas fisik lingkungan kota. Dalam hal kualitas fisik ini, perencana dan perancang kota tidak akan dapat merancang seluruh unsur bentuk fisik kota, kecuali bila dihadapi kota baru atau kawasan kosong yang akan direncanakan (Shirvani, dalam Hestin Mulyandari, 2011)

Hamid Shirvani (Dalam Hestin Mulyandari, 2011) adalah seorang pakar arsitektur kota yang telah mencetuskan teori tentang ‘delapan elemen perancangan kota’ sebagai pedoman dalam merancang sebuah kota yaitu: *Land Use, Building Form and Massing, Circulation and Parking, Open Space, Pedestian Ways, Activity Support, Signage, Preservation.*

Dan hasil resume studi preseden dan studi banding diatas dapat disimpulkan bahwa kawasan wisata kuliner di Kota Makassar khususnya di kecamatan Ujung Pandang perlunya penataan karena daerah tersebut adalah kawasan destinasi wisata kuliner dan wisata pantai dengan bangunan-bangunan bermassa yang kurang rapi, sirkulasi parkir yang kurang memadai, jalur pedestrian yang kurang baik sehingga para pejalan kaki kurang nyaman, ruang terbuka sangat baik tapi perlunya penataan para PKL agar tidak semrawut dan juga di kawasan ini didukung dengan adanya hotel dan penginapan. Dengan penataan kawasan kuliner daerah pantai maka kawasan ini akan menjadi salah satu icon Kota Makassar dan juga sebagai destinasi kuliner bagi wisatawan lokal maupun mancanegara.

## Hasil dan Resume Studi Preseden dan Studi Banding

<b>Kriteria</b>	<b>Rumah Makan Apung dan Kolam Pancing Laut, Semarang</b>	<b>Pantai Jimbaran, Bali</b>	<b>Paskal Food Market, Bandung</b>	<b>Jomtien Beach, Thailand</b>	<b>Wisata Kuliner, Jalan Datu Museng Makassar</b>	<b>Mie Titi, Jalan Perintis Kemerdeakaan Makassar</b>	<b>Coto Daeng Bagadang Sultan Alauddin</b>
<b>Tata Guna Lahan</b>	Diperuntukkan untuk wisata kuliner	Diperuntukkan untuk wisata pantai dan kuliner	Diperuntukkan untuk wisata kuliner	Diperuntukkan untuk wisata kuliner dan penginapan atau hotel	Diperuntukkan untuk wisata pantai dan kuliner	Diperuntukkan untuk kawasan pendidikan	Diperuntukkan untuk kawasan pendidikan dan perkantoran
<b>Bentuk dan Massa Bangunan</b>	Bangunan Bermassa dan bentuk bangunan yang cukup baik	Bangunan Bermassa dan bentuk bangunan yang cukup baik	Bangunan Bermassa dan bentuk bangunan yang cukup baik	Bangunan Bermassa dan bentuk bangunan yang cukup baik	Bangunan bermassa tapi bentuk bangunan yang kurang rapi dan tertata	Bangunan tunggal dan bentuk bangunan yang cukup baik	Bangunan tunggal dan bentuk bangunan yang cukup baik
<b>Sirkulasi dan Parkir</b>	Sirkulasi dan parkir cukup baik dan tertata pada kawasan ini	Sirkulasi dan parkir cukup baik dan tertata pada kawasan ini	Sirkulasi dan parkir cukup baik dan tertata pada kawasan ini	Sirkulasi dan parkir cukup baik dan tertata pada kawasan ini	Kurang memadai sehingga perlunya penataan agar tidak terjadi kemacetan	Cukup memadai dan berada pada jalur utama kota Makassar	Cukup memadai dan berada pada jalur utama kota Makassar
<b>Ruang Terbuka</b>	-	-	-	-	Ruang terbuka sangat baik yang berada pada kawasan ini tepatnya pada Anjungan Pantai Losari dan Taman Segitiga tapi perlunya penataan pada PKL agar tidak semrawut	Tidak adanya Ruang terbuka pada daerah ini	Tidak adanya Ruang terbuka pada daerah ini

<b>Jalur Pejalan Kaki</b>	-	-	-	-	Tidak jelasnya jalur pejalan kaki sehingga perlunya perencanaan agar pejalan kaki dapat berjalan dengan nyaman dan terhindar dari kecelakaan	Jalur pejalan kaki cukup jelas, berada pada pinggiran jalan raya tapi kurangnya pohon-pohon sebagai pelindung dari teriknya matahari	Jalur pejalan kaki cukup jelas, berada pada pinggiran jalan raya tapi kurangnya pohon-pohon sebagai pelindung dari teriknya matahari
<b>Pendukung Aktifitas</b>	Didukung dengan adanya wisata pantai semarang	Didukung dengan adanya wisata pantai juga berdekatan dengan Bandara Ngurah Rai Bali	-	Didukung dengan adanya hotel juga dengan wisata pantai yang ada pada kawasan ini	Didukung dengan adanya penginapan atau hotel juga dengan wisata pantai yang ada pada kawasan ini	Didukung dengan adanya kampus-kampus, univesrsitas sebagai pusat pendidikan	Didukung adanya sekolah-sekolah sebagai pusat pendidikan juga adanya perkantoran
<b>Penandaan</b>	Penandaan yang cukup jelas	Penandaan yang cukup jelas	Penandaan yang cukup jelas	Penandaan yang cukup jelas	Penandaan yang jelas tapi perlu ditata rapi agar tidak semrawut	Penandaan yang cukup jelas	Penandaan yang cukup jelas

Tabel II.1

*Hasil dan Resume Studi Preseden dan Studi Banding*

*(Sumber : Analisis Pribadi)*

## Hasil dan Resume Studi Preseden dan Studi Banding

<b>Kriteria</b>	<b>Rumah Makan Apung dan Kolam Pancing Laut, Semarang</b>	<b>Pantai Jimbaran, Bali</b>	<b>Paskal Food Market, Bandung</b>	<b>Jomtien Beach, Thailand</b>	<b>Wisata Kuliner, Jalan Datu Museng Makassar</b>	<b>Mie Titi, Jalan Perintis Kemerdekaan Makassar</b>	<b>Coto Daeng Bagadang Sultan Alauddin</b>
<b>Konsep Lokasi</b>	Lokasi yang strategis berada pada pinggiran pantai Semarang	Lokasi yang strategis dekat dengan Bandara Ngurah Rai	Lokasi yang strategis yang sesuai dengan RTRW Kota Bandung	Lokasi yang strategis berada pada bibir pantai Pattaya, Thailand	Direncanakan dilokasi strategis yang sesuai dengan RTRW Kota Makassar	Berada pada kawasan lokasi pendidikan	Berada pada lokasi pendidikan dan perkantoran
<b>Konsep Tapak</b>	Orientasi bangunan lebih strategis dan mudah untuk dicapai	Orientasi bangunan lebih strategis dan mudah untuk dicapai	Orientasi bangunan lebih strategis dan mudah untuk dicapai	Orientasi bangunan lebih strategis dan mudah untuk dicapai	Mengusahakan orientasi bangunan kearah yang lebih strategis dan mudah untuk dicapai	Orientasi bangunan strategis dan mudah untuk dicapai karena berada pada pusat kota Makassar	Orientasi bangunan strategis dan mudah untuk dicapai karena berada pada jalan utama kota Makassar
<b>Konsep Massa</b>	Bermassa banyak	Bermassa banyak	Bermassa banyak	Bermassa banyak	Bermassa banyak	Bermassa tunggal	Bermassa tunggal
<b>Konsep Bentuk</b>	Bentuk mewakili fungsi bangunan	Bentuk mewakili fungsi bangunan	Bentuk mewakili fungsi bangunan	Bentuk mewakili fungsi bangunan	Merencanakan agar bentuk dapat mewakili fungsi bangunan	Bentuk pada bangunan modern	Bentuk pada bangunan modern

<b>Konsep Tata Ruang Luar</b>	Sirkulasi yang efektif dan menciptakan suasana ruang luar yang nyaman	Sirkulasi yang efektif dan menciptakan suasana ruang luar yang nyaman	Sirkulasi yang efektif dan menciptakan suasana ruang luar yang nyaman	Sirkulasi yang efektif dan menciptakan suasana ruang luar yang nyaman	Menata pola sirkulasi yang efektif dan menciptakan suasana ruang luar yang nyaman dan strategis untuk dapat dicapai	Sirkulasi yang efektif dan strategis untuk dapat dicapai	Sirkulasi yang efektif dan strategis untuk dapat dicapai
<b>Konsep Fasad/ Selubung Bangunan</b>	Respon baik terhadap pengaruh luar bangunan utamanya pengaruh cuaca dan iklim	Respon baik terhadap pengaruh luar bangunan utamanya pengaruh cuaca dan iklim	Respon baik terhadap pengaruh luar bangunan utamanya pengaruh cuaca dan iklim	Respon baik terhadap pengaruh luar bangunan utamanya pengaruh cuaca dan iklim	Merencanakan sistem selubung bangunan yang optimal dan respon baik terhadap pengaruh luar bangunan utamanya pengaruh cuaca dan iklim	Respon baik terhadap pengaruh luar bangunan utamanya pengaruh cuaca dan iklim	Respon baik terhadap pengaruh luar bangunan utamanya pengaruh cuaca dan iklim

Tabel II.2

*Hasil dan Resume Studi Preseden dan Studi Banding*

*(Sumber : Analisis Pribadi)*

**BAB III**  
**TINJAUAN KHUSUS**  
**PUSAT KAWASAN WISATA KULINER DI KOTA MAKASSAR**

**A. Gambaran Umum Kota Makassar**

**1. Kondisi Fisik**

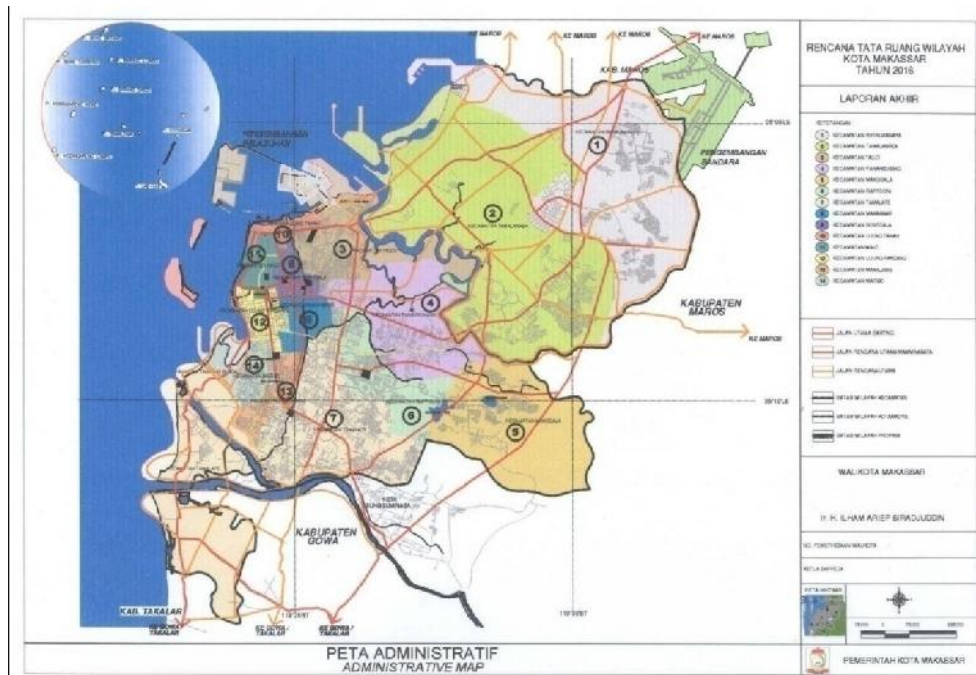
Dalam laporan akhir rencana tata ruang wilayah kota Makassar 2010-2030 dijelaskan bahwa kota Makassar yang dikenal sebagai Ujung Pandang adalah sebuah kota madya dan sekaligus ibu kota provinsi Sulawesi Selatan.

Kota Makassar berada dalam titik koordinat  $119^{\circ} 18' 30,18''$  sampai dengan  $119^{\circ} 32' 31,03''$  BT dan  $5^{\circ}.00' 30,18''$  dan  $5^{\circ} 14' 6,49''$  LS serta terletak di Pantai Barat Pulau Sulawesi. Makassar memiliki wilayah seluas  $128,18 \text{ km}^2$  dan penduduk sebesar kurang lebih 1,25 juta jiwa. Secara administratif, kota Makassar terbagi dalam 14 wilayah kecamatan dengan 143 kelurahan, dengan batas-batas wilayah administratif sebagai berikut:

- a. Sebelah utara berbatasan dengan kabupaten Maros dan Pangkep
- b. Sebelah selatan dengan kabupaten Gowa
- c. Sebelah timur dengan kabupaten Gowa dan Maros
- d. Sebelah barat dengan selat Makassar

Dibagian utara kota terdiri dari kecamatan Biringkanaya, Tamalanrea, Tallo dan Ujung Tanah. Di bagian selatan terdiri dari kecamatan Tamalate dan Rappocini. Di bagian Timur terdiri dari kecamatan Manggala dan Panakkukang. Di bagian barat terdiri dari kecamatan Wajo, Bontoala, Ujung Pandang, Makassar, Mamajang dan Mariso.





**Gambar III.1.** Peta Administratif Kota Makassar

Sumber : Peta administratif Kota Makassar 2010-2030

## 2. Kondisi Non-Fisik

### a. Ekonomi.

Struktur ekonomi di kota Makassar diklasifikasikan ke dalam 8 sektor, yaitu :

- 1) Sektor pertanian
- 2) Sektor kelautan dan perikanan
- 3) Pertambangan dan penggalian
- 4) Perdagangan, hotel dan restoran
- 5) Perindustrian
- 6) Pariwisata
- 7) Energi listrik dan air bersih
- 8) Sektor perhubungan dan komunikasi

### b. Kependudukan

Penduduk Kota Makassar tahun 2011 tercatat 1.148.312 jiwa dan pada tahun 2012 meningkat menjadi 1.369.606 jiwa dengan laju

pertumbuhan 1,78 dan tingkat kepadatan penduduk rata-rata 7.792 jiwa per km<sup>2</sup> (Makassar dalam angka, 2013).

**Tabel III.1.** Data Jumlah Penduduk Makassar

KODE WIL Area Code	KECAMATAN <i>Subdistricts</i>	PENDUDUK <i>Population</i>		LAJU PERTUM BUHAN PENDUD UK
		2011	2012	2002-2012
010	MARIASO	53.282	56.524	0,59
020	MAMAJANG	62.286	59.170	-0,35
030	TAMALATE	133.119	176.947	2,89
031	RAPPOCCINI	128.855	154.184	1,81
040	MAKASSAR	84.104	82.027	-0,25
050	U PANDANG	29.889	27.201	-0,94
060	WAJO	35.402	29.630	-1,76
070	BONTOALA	59.549	54.515	-0,88
080	UJUNG TANAH	46.129	47.129	0,21
090	TALLO	120.786	134.783	1,10
100	PANAKKUKANG	129.651	142.308	0,94
101	MANGGALA	81.102	122.838	4,24
110	BIRINGKANAYA	100.018	177.116	5,88
111	TAMALANREA	85.140	105.234	2,14
7371	MAKASSAR	1.148.312	1.369.606	1,78

Sumber : Badan Meteorologi dan Geofisika wilayah IV, Stasiun Maritim Paotere Makassar

## B. Gambaran Umum Kecamatan Ujung Pandang

Kecamatan Ujung Pandang merupakan salah satu dari 14 Kecamatan di Kota Makassar. Kecamatan Ujung Pandang berada di pesisir bagian barat Kota Makassar yang memiliki potensi, yaitu di perdagangan dan jasa maupun di bidang pariwisata. Terkait dengan studi ini Pantai Losari berada di Kecamatan Ujung Pandang, tepatnya Kelurahan Losari.

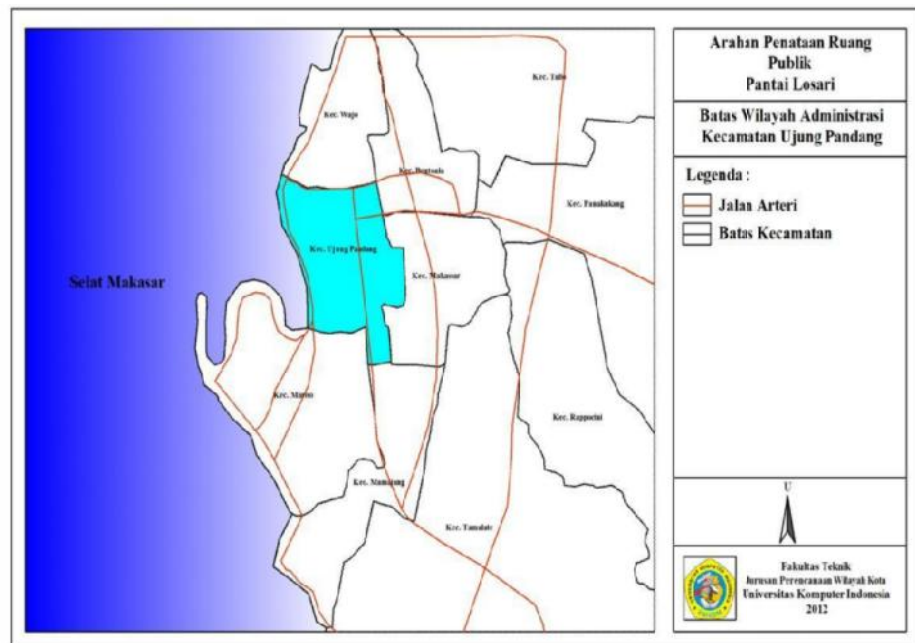
Adapun gambaran umum wilayah Kecamatan Ujunga Pandang yang

dikemukakan berikut ini meliputi batas wilayah administrasi Kecamatan Ujung Pandang, Luas Wilayah dan kondisi sosial ekonomi.

### 1. Batas Wilayah Administrasi Kecamatan Ujung Pandang

Secara administrasi kawasan Pantai Losari berada Kecamatan Ujung Pandang, di Kelurahan Losari. Kecamatan Ujung Pandang memiliki 10 Kelurahan yaitu Kelurahan Lae-Lae, Kelurahan Losari, Kelurahan Mangkura, Kelurahan Pisang Selatan, Kelurahan Lajangiru, Kelurahan Sawerigading, Kelurahan Maluku, Kelurahan Bulogading, Kelurahan Baru, dan Kelurahan Pisang Utara. Kecamatan Ujung Pandang memiliki batas - batas wilayah Administrasi sebagai berikut dan dapat dilihat pada peta 3.1:

- a. Sebelah Utara : Kecamatan Wajo
- b. Sebelah Selatan : Kecamatan Mariso
- c. Sebelah Timur : Kecamatan Makassar dan Gowa
- d. Sebelah Barat : Selat Makassar



**Gambar III.2.** Peta Batas Wilayah Administrasi Kecamatan Ujung Pandang

Sumber : Peta administratif Kota Makassar 2010-2030

## 2. Luas Wilayah

Kecamatan Ujung Pandang terdiri dari 10 kelurahan dengan luas wilayah 2,63 Km<sup>2</sup>. Dari luas wilayah tersebut tercatat, tampak bahwa kelurahan sawerigading memiliki wilayah terluas yaitu 0,41 km<sup>2</sup>, terluas kedua adalah Kelurahan Mangkura dengan luas wilayah 0,37 km<sup>2</sup>, sedangkan yang paling kecil luas wilayahnya adalah Kelurahan Pisang Selatan yaitu 0,18 km<sup>2</sup>. Selain dari pada itu terdapat 4 kelurahan yang berada di pesisir pantai dan 6 kelurahan tidak berada di pantai. Luas wilayah kelurahan dan letak kelurahan dapat dilihat pada tabel dibawah.

**Tabel III.2.** Jumlah Penduduk dan Kepadatan Penduduk Menurut Kelurahan di Kecamatan Ujung Pandang Tahun 2010


No	Kelurahan	Luas (Km <sup>2</sup> )	Jumlah Penduduk	Kepadatan PerKm <sup>2</sup>
1	Lae-Lae	0,22	1.621	7.368
2	Losari	0,27	2.006	7.430
3	Mangkura	0,37	1.529	4.132
4	Pisang Selatan	0,18	3.740	20.728
5	Lajangiru	0,20	5.377	26.815
6	Sawerigading	0,41	1.570	3.819
7	Maloku	0,20	2.507	12.535
8	Bulogading	0,23	2.678	11.643
9	Baru	0,21	1.543	7.348
10	Pisang Utara	0,34	4.333	12.744
<b>Kec. Ujung Pandang</b>		<b>2,63</b>	<b>26.904</b>	<b>10.230</b>

Sumber : Kecamatan Ujung Pandang Dalam Angka 2011 (BPS Kota Makassar)

Wilayah Kecamatan Ujung Pandang dengan luas 2,63 Km<sup>2</sup> memiliki tingkat kepadatan penduduk yang tidak merata, meskipun dengan perbedaan yang tidak terlalu besar. Kelurahan Losari yang menjadi wilayah studi merupakan Kelurahan yang memiliki penduduk terbesar ke-6 sebesar 2.006 jiwa, dan Kelurahan Lajangiru memiliki jumlah penduduk tertinggi di Kecamatan Ujung pandang yaitu 5.377 jiwa. Sedangkan jumlah penduduk terendah yaitu Kelurahan Mangkura dengan jumlah penduduk 1.529 jiwa.

### 3. Perencanaan Kawasan Pantai Kecamatan Ujung Pandang

Pengembangan fungsi lahan pada area reklamasi dan kawasan di sekitar Pantai Losari disesuaikan dengan peruntukan fungsi lahan yang berada di sekitarnya, serta dikelompokkan pada beberapa segmen/zona. Untuk lebih jelasnya dapat dilihat pada Gambar di bawah ini.



**Gambar III.3.** Fungsi Ruang di Kawasan Pantai Kecamatan Ujung Pandang

Sumber : Direktorat Jenderal Pesisir dan Pulau-Pulau Kecil  
Departemen Kelautan dan Perikanan (Revitalisasi Pantai Losari  
Kota Makassar)

Zona A1, berada pada Jalan Metro Tanjung Bunga dengan panjang segmen 250 meter yang dimulai dari simpang Penghibur-Metro. Adapun peruntukan fungsi pada zona ini adalah rekreasi makan-minum dengan sajian makanan *fast food* dan makanan tradisional. Fasilitas yang disiapkan pada zona ini adalah plaza bermain, bangunan restoran, dan *promenade*, serta dilengkapi dengan fasilitas parkir.

Zona A2, berada pada Taman Segitiga (Jalan Metro Tj. Bunga-Jalan Penghibur-Jalan Terusan Haji Bau), dengan luas kawasan sebesar 1,6 hektar. Peruntukan fungsi lahan pada area ini sebagai kawasan hutan kota, dengan jenis vegetasi tanaman khas Sulawesi Selatan dan tanaman obat-obatan. Selain berfungsi sebagai paru paru kota, kawasan ini juga akan memberikan kontribusi terhadap penurunan temperatur kota, serta sebagai taman pendidikan khususnya tentang tumbuh-tumbuhan (setiap pohon/tanaman akan dilengkapi dengan nama latin dan nama khas daerah).

Zona B, berada pada Jalan Penghibur, di mulai dari simpang Metro

sampai Makassar Golden Hotel terbentang sepanjang 950 meter. Peruntukan fungsi lahan sebagai ruang publik, dengan wujud plaza terbuka (utama dan plaza kecil), playground, dermaga, sculpture/landmark kawasan, taman kota, panggung terbuka, *promenade*, spectator pantai, restoran terapung, galeri seni, pusat informasi pariwisata, museum-diorama Losari, kamar kecil dan ruang bilas, shelter/rest area, jalur pedestrian, jalur sepeda/becak, dan kantong parkir-*off street parking*.

Zona C, berada dalam kawasan Pusat Perbelanjaan Somba Opu dengan karakter *pedestrian shopping street*. Aglomerasi toko-toko yang menawarkan barang tahan lama/*impulse goods* dan *souvenir-gift shop*. Alokasi ruang parkir kendaraan pada pusat perbelanjaan ini ditempatkan pada kantong parkir lahan reklamasi.

#### 4. Fungsi Kawasan

Fungsi utama Kawasan Pantai Kecamatan Ujung Pandang adalah meliputi :

a. Fungsi rekreasi pantai.

Fungsi utama kawasan ini diharapkan dapat mewadahi elemen-elemen kegiatan seperti :

- 1) Pedestrian (jalur pejalan kaki) yang akan menghubungkan zona pusat pedagang kaki lima di JL. Metro Tanjung Bunga dengan Kawasan Benteng Fort Rotterdam. Pedestrian tersebut diharapkan mengakomodir pula kegiatan menikmati matahari terbenam (sunset) atau panorama pantai lainnya dengan mengoptimalkan semua potensi yang dimiliki.
- 2) Fungsi fasilitas pelayanan publik

Fasilitas pelayanan publik di kawasan ini diharapkan dapat mewadahi fungsi-fungsi terbatas antara lain :

- a) Pusat Informasi Wisata (*Tourism Information Centre*)
- b) Tempat penukaran uang asing (*Money Changer*)
- c) Tempat pertunjukan terbuka (*Open Stage*) untuk kegiatan insidental.

Berdasarkan pertimbangan pemanfaatan ruang secara makro

maka pedestrian sepanjang jalur ini disarankan untuk tidak lagi direkomendir sebagai zona pedagang kaki lima, tapi lebih diarahkan untuk ruang publik (*Publik Space*) dengan mengoptimalkan potensi pantai losari.

## **5. Pengembangan Kawasan**

Pantai Losari berada di pusat Kota Makassar dalam penetapan kawasan strategis RTRW Kota Makassar, kawasan pantai merupakan kawasan strategis bisnis. Kawasan Strategis Bisnis Pantai Adalah kawasan strategis kepentingan ekonomi dan sosial yang diarahkan dan diperuntukkan pada kegiatan bisnis dan sosial masyarakat. Kawasan strategis bisnis yang terletak di kawasan pusat kota lama (Pantai Losari). Yaitu sebagai pelataran bahari Kota Makassar yang ditunjang oleh hotel dan restoran diperuntukan sebagai kawasan bisnis barang dan jasa. Dan diharapkan Menata dan mengembangkan kawasan hijau baru dari proses reklamasi.

Dalam Perda Kota Makassar Tentang Rencana Tata Ruang Wilayah Kota Makassar kawasan pantai masuk dalam Wilayah Pengembangan (WP) III. Wilayah WP III meliputi pusat Kota, tepatnya di sebelah barat Jalan Andi Pangeran Pettarani sampai dengan Pantai Losari dan batas bagian atas dari Sungai Balang Beru (Danau Tanjung Bunga). Dasar kebijakan utamanya mengarah pada kegiatan revitalisasi Kota, pengembangan pusat jasa dan perdagangan, pusat bisnis dan Pemerintahan serta pengembangan kawasan pemukiman secara terbatas dan terkontrol guna mengantisipasi semakin terbatasnya lahan Kota yang tersedia tanpa mengubah dan mengganggu kawasan dan/atau bangunan cagar budaya.

### **C. Kondisi Eksisting Kawasan Perencanaan Pusat Kawasan Wisata Kuliner**

Perencanaan kawasan Pusat Wisata Kuliner Di Kota Makassar terletak pada Jalan Datu Museng di Kelurahan Maluku. Adapun profil Kelurahan Maluku yaitu:

Luas Wilayah : 20 Ha

Jumlah Kepala Keluarga : 715 KK

Jumlah Penduduk : 2390 orang

Jumlah Penduduk Laki-laki : 1115 orang

Jumlah Penduduk Perempuan : 1285 orang

Jumlah PUS : 210 pasangan

Jumlah Bank Sampah : 1 unit

Jumlah BKB : 1 kelompok

Jumlah RW : 4 Jumlah

RT : 17

Batas Wilayah:

Sebelah Utara berbatasan dengan Kelurahan Bulogading

Sebelah Selatan berbatasan dengan Kelurahan Losari

Sebelah Barat Berbatasan dengan Kelurahan Sawerigading

Sebelah Timur berbatasan dengan Selat Makassar

Potensi Ekonomi di Kelurahan Maluku sebagian besar di dominasi dengan beberapa Hotel, Restoran, Café, Toko emas, Toko Khas Oleh – Oleh Makassar, Toko Kue, Salon, Toko Sport dan juga terdapat HOME INDUSTRI Kue Tradisional Oleh-Oleh Kota Makassar yang dibuat oleh ibu-ibu yang berdomisili dilorong 282, sehingga dapat membantu perekonomian Warga Kelurahan Maluku. Kelurahan Maluku juga bagian dari Pusat wisata Anjungan Losari dan Toraja Mandar yang merupakan ICON Kota Makassar dimana anjungan tersebut terdapat jajanan khas makassar pisang epe yang diminati pengunjung Baik dari dalam dan Luar Kota Makassar.

Dalam merumuskan unsur-unsur bentuk fisik kota, perlu dirumuskan terlebih dahulu domain atau lingkup bidang perancangan kota. Seperti telah dijelaskan di bagian sebelumnya, perancangan kota dalam hal ini dipandang sebagai bagian dari proses perencanaan kota yang berkaitan dengan kualitas fisik lingkungan kota. Dalam hal kualitas fisik ini, perencana dan perancang kota tidak akan dapat merancang seluruh unsur bentuk fisik kota, kecuali bila dihadapi kota baru atau kawasan kosong yang akan direncanakan (Shirvani, dalam Hestin Mulyandari, 2011)



Hamid Shirvani (Dalam Hestin Mulyandari, 2011) adalah seorang pakar arsitektur kota yang telah mencetuskan teori tentang ‘delapan elemen perancangan kota’ sebagai pedoman dalam merancang sebuah kota yaitu: *Land Use, Building Form and Massing, Circulation and Parking, Open Space, Pedestian Ways, Activity Support, Signage, Preservation.*

### 1. Tata Guna Lahan (*Land Use*)

Tata Guna Lahan merupakan rancangan dua dimensi berupa denah peruntukan lahan sebuah kota. Ruang-ruang tiga dimensi (bangunan) akan dibangun di tempat-tempat sesuai dengan fungsi bangunan tersebut. Sebagai contoh, di dalam sebuah kawasan kuliner akan terdapat berbagai macam bangunan kuliner atau di dalam kawasan perekonomian akan terdapat berbagai macam pertokoan atau pula di dalam kawasan pemerintahan akan memiliki bangunan perkantoran pemerintah. Kebijakan tata guna lahan juga membentuk hubungan antara sirkulasi/parkir dan kepadatan aktivitas/penggunaan individual. Terdapat perbedaan kapasitas (besaran) dan pengaturan dalam penataan ruang kota, termasuk di dalamnya adalah aspek pencapaian, parkir, sistem transportasi yang ada, dan kebutuhan untuk penggunaan lahan secara individual. Pada prinsipnya, pengertian *land use* (tata guna lahan) adalah pengaturan penggunaan lahan untuk menentukan pilihan yang terbaik dalam mengalokasikan fungsi tertentu, sehingga dapat memberikan gambaran keseluruhan bagaimana daerah-daerah pada suatu kawasan tersebut seharusnya berfungsi.





Taman Gajah



Anjungan Pantai Losari



Hotel Kenari dan Artama Hotel



Ruko-Ruko



Pelelangan Ikan



R.S. Siloam

### Gambar III. 4. Tata Guna Lahan

(Sumber : Olah data lapangan, 2016)


#### 2. Bentuk dan Massa Bangunan (*Building Form and Massing*)

Bentuk dan massa bangunan ditentukan oleh tinggi dan besarnya bangunan, KDB, KLB, sempadan, skala, material, warna, dan sebagainya. Prinsip-prinsip dan teknik Urban Design yang berkaitan dengan bentuk dan massa bangunan meliputi:

- a. Scale, berkaitan dengan sudut pandang manusia, sirkulasi, dan dimensi bangunan sekitar.
- b. Urban Space, sirkulasi ruang yang disebabkan bentuk kota, batas,

dan tipe-tipe ruang.

- c. Urban Mass, meliputi bangunan, permukaan tanah dan obyek dalam ruang yang dapat tersusun untuk membentuk urban space dan pola aktifitas dalam skala besar dan kecil.



**Gambar III. 5.** Massa Bangunan

(Sumber : Olah data lapangan, 2016)

### **3. Sirkulasi dan Perparkiran (*Circulation and Parking*)**

Sirkulasi kota meliputi prasarana jalan yang tersedia, bentuk struktur kota, fasilitas pelayanan umum, dan jumlah kendaraan bermotor yang semakin meningkat. Semakin meningkatnya transportasi maka area parkir sangat dibutuhkan terutama di pusat-pusat kegiatan kota (CBD). Sirkulasi adalah elemen perancangan kota yang secara langsung dapat membentuk dan mengontrol pola kegiatan kota, sebagaimana halnya dengan keberadaan sistem transportasi dari jalan publik, pedestrian way, dan tempat-tempat transit yang saling berhubungan akan membentuk

pergerakan (suatu kegiatan). Sirkulasi di dalam kota merupakan salah satu alat yang paling kuat untuk menstrukturkan lingkungan perkotaan karena dapat membentuk, mengarahkan, dan mengendalikan pola aktivitas dalam suatu kota. Selain itu sirkulasi dapat membentuk karakter suatu daerah, tempat aktivitas dan lain sebagainya.

Tempat parkir mempunyai pengaruh langsung pada suatu lingkungan yaitu pada kegiatan komersial di daerah perkotaan dan mempunyai pengaruh visual pada beberapa daerah perkotaan. Penyediaan ruang parkir yang paling sedikit memberi efek visual yang merupakan suatu usaha yang sukses dalam perancangan kota.



#### A. Parkiran



## B. Sirkulasi



B.1



B.2

**Gambar III. 6.** Sirkulasi Dan Perparkiran

(Sumber : Analisis pribadi, 2016)

### 4. Ruang Terbuka (*Open Space*)

Open space selalu berhubungan dengan lansekap. Lansekap terdiri dari elemen keras dan elemen lunak. Open space biasanya berupa lapangan, jalan, sempadan, sungai, taman, makam, dan sebagainya.

Berbicara tentang ruang terbuka (open space) selalu menyangkut lansekap. Elemen lansekap terdiri dari elemen keras (hardscape seperti : jalan, trotoar, patung, bebatuan dan sebagainya) serta elemen lunak (softscape) berupa tanaman dan air. Ruang terbuka biasa berupa lapangan, jalan, sempadan sungai, green belt, taman dan sebagainya. Dalam perencanaan open space akan senantiasa terkait dengan perabot taman/jalan (street furniture). Street furniture ini bisa berupa lampu, tempat sampah, papan nama, bangku taman dan sebagainya.



### A. Anjungan Pantai Losari



### B. Taman Gajah



**Gambar III. 7.** Ruang Terbuka Hijau

(Sumber : Olah data lapangan, 2016)

## 5. Pedestrian (*Pedestrian Ways*)

Sistem pejalan kaki yang baik adalah:

- a. Mengurangi ketergantungan dari kendaraan bermotor dalam areal kota.
- b. Meningkatkan kualitas lingkungan dengan memprioritaskan skala manusia.
- c. Lebih mengekspresikan aktifitas PKL dan mampu menyajikan kualitas udara.

Elemen pejalan kaki harus dibantu dengan interaksinya pada elemen-elemen dasar desain tata kota dan harus berkaitan dengan lingkungan kota dan pola-pola aktivitas serta sesuai dengan rencana perubahan atau pembangunan fisik kota di masa mendatang.

Perubahan-perubahan rasio penggunaan jalan raya yang dapat mengimbangi dan meningkatkan arus pejalan kaki dapat dilakukan dengan memperhatikan aspek-aspek sebagai berikut :

- a. Pendukung aktivitas di sepanjang jalan, adanya sarana komersial.
- b. *Street furniture*



**Gambar III. 8.** Pedestrian

(Sumber : Analisis pribadi, 2016)

## **6. Pendukung Kegiatan (*Activity Support*)**

Pendukung kegiatan adalah semua fungsi bangunan dan kegiatan-kegiatan yang mendukung ruang public suatu kawasan kota. Bentuk activity support antara lain taman kota, taman rekreasi, pusat perbelanjaan, taman budaya, perpustakaan, pusat perkantoran, kawasan PKL dan pedestrian, dan sebagainya.


Aktivitas pendukung adalah semua fungsi bangunan dan kegiatan-kegiatan yang mendukung ruang publik suatu kawasan kota. Bentuk, lokasi dan karakter suatu kawasan yang memiliki ciri khusus akan berpengaruh terhadap fungsi, penggunaan lahan dan kegiatan pendukungnya. Aktivitas pendukung tidak hanya menyediakan jalan pedestrian atau plaza tetapi juga mempertimbangkan fungsi utama dan penggunaan elemen-elemen kota yang dapat menggerakkan aktivitas.

Meliputi segala fungsi dan aktivitas yang memperkuat ruang terbuka publik, karena aktivitas dan ruang fisik saling melengkapi satu sama lain.


Pendukung aktivitas tidak hanya berupa sarana pendukung jalur pejalan kaki atau plaza tapi juga pertimbangankan guna dan fungsi elemen kota yang dapat membangkitkan aktivitas seperti pusat perbelanjaan, taman rekreasi, alun-alun, dan sebagainya.



### 1. Anjungan Pantai Losari



### 2. Hotel Kenari dan Artama Hotel





### 3. Pelelangan Ikan



### 4. Rumah Sakit Siloam



**Gambar III.9.** Pendukung Kegiatan  
(Sumber : Olah data lapangan, 2016)

## 7. Penanda (*Signages*)

Perpapanan digunakan untuk petunjuk jalan, arah ke suatu kawasan tertentu pada jalan tol atau di jalan kawasan kota. Tanda yang didesain dengan baik menyumbangkan karakter pada fasade bangunan dan menghidupkan street space dan memberikan informasi bisnis.

Penandaan yang dimaksud adalah petunjuk arah jalan, rambu lalu lintas, media iklan, dan berbagai bentuk penandaan lain. Keberadaan penandaan akan sangat mempengaruhi visualisasi kota, baik secara makro maupun mikro, jika jumlahnya cukup banyak dan memiliki karakter yang berbeda. Sebagai contoh, jika banyak terdapat penandaan dan tidak diatur perletakkannya, maka akan dapat menutupi fasad bangunan di belakangnya. Dengan begitu, visual bangunan tersebut akan terganggu. Namun, jika dilakukan penataan dengan baik, ada kemungkinan penandaan tersebut dapat menambah keindahan visual bangunan di belakangnya.



**Gambar III. 10.** Penanda

(Sumber : Analisis pribadi, 2016)

## 8. Preservasi (*Preservation*)

Preservasi harus diarahkan pada perlindungan permukiman yang ada dan urban space, hal ini untuk mempertahankan kegiatan yang berlangsung di tempat itu.

Preservasi dalam perancangan kota adalah perlindungan terhadap lingkungan tempat tinggal (permukiman) dan *urban places* (alun-alun, plasa, area perbelanjaan) yang ada dan mempunyai ciri khas, seperti halnya perlindungan terhadap bangunan bersejarah. Manfaat dari adanya preservasi antara lain:

- a. Peningkatan nilai lahan.

- b. Peningkatan nilai lingkungan.
- c. Menghindarkan dari pengalihan bentuk dan fungsi karena aspek komersial.
- d. Menjaga identitas kawasan perkotaan.
- e. Peningkatan pendapatan dari pajak dan retribusi.



### 1. Taman



### 2. Ruang Terbuka



### 3. Rumah Sakit Siloam



**Gambar III. 11.** Preservasi

(Sumber : Olah data lapangan, 2016)

## **D. Kegiatan Yang Akan Di Wadahi**

### **1. Analisa Kegiatan**

#### a. Pelaku kegiatan

1) Pengunjung yaitu orang-orang yang datang untuk menikmati fasilitas-fasilitas dan melihat objek wisata yang ada, makan-makan, membeli cendramata dan sebagainya. Pengunjung berdasarkan daerah asalnya terdiri dari:

- a) Wisatawan mancanegara
- b) Wisatawan nusantara
- c) Wisatawan lokal

Sedangkan pengunjung berdasarkan tingkat usia terdiri dari:

- a) Anak-anak
- b) Remaja
- c) Dewasa

2) Pengelola yaitu orang yang bertugas untuk mengurus, menjalankan dan menjaga kelangsungan pelayanan wisata kawasan ini.

#### b. Jenis Kegiatan

1) Kelompok kegiatan karyawan:

- a) Kegiatan pelayanan kepada pengunjung

- b) Kegiatan pengolahan bahan makanan
- c) Kegiatan jual beli.
- 2) Kegiatan pengunjung:
  - a) Kegiatan menyantap makanan dan minuman
  - b) Kegiatan edukasi dan rekreasi
  - c) Kegiatan berbelanja
- 3) Kelompok kegiatan pengelola:
  - a) Kegiatan administrasi
  - b) Kegiatan teknik dan pemeliharaan.
- 4) Kelompok kegiatan penunjang:

Kegiatan pelengkap untuk kegiatan pelayanan meliputi peyediaan dan pemeliharaan prasarana seperti parkir, toilet, sarana beribadah, keamanan, penginapan, dan lain-lain.

## **2. Pengelompokan Kegiatan**

Taman wisata kuliner ini diharapkan dapat menjadi suatu wadah jasa pelayanan penyedia makanan yang tidak hanya dapat dinikmati oleh masyarakat sekitar tetapi juga bagi wisatawan lokal/mancanegara.

Berdasarkan jenis dan karakteristik kegiatan, maka kegiatan yang akan di wadahi pada taman wisata kuliner dapat diuraikan menurut kelompok sebagai berikut:

### **a. Kegiatan utama**

Adapun kegiatan utama yang di wadahi pada kawasan ini yakni kegiatan wisata kuliner bertujuan untuk memberikan pelayanan jasa penyedia makanan. Dan kegiatan edukasi yang mengajarkan cara membuat makanan daerah khas Sulawesi Selatan.

### **b. Kegiatan penunjang**

Yakni suatu jenis kegiatan yang nantinya disediakan untuk memperlancar dan mendukung kegiatan utama. Kegiatan penunjang yang akan diwadahi berupa pelayanan, pengelolaan, ekonomi, keamanan dan pengawasan.

### **c. Kegiatan pelengkap**

Yaitu kegiatan yang mengatur dan melayani kegiatan utama dan kegiatan penunjang di atas. Kegiatan pelengkap yang akan di wadahi

sesuai dengan aktifitas pengguna taman wisata kuliner berupa kegiatan memarkir kendaraan, beristirahat, buang air kecil/besar, beribadah, dan lain-lain.

### 3. Kebutuhan Fasilitas Wisata Kuliner

Beberapa fasilitas yang harus tersedia pada Taman wisata kuliner dapat dilihat pada tabel di bawah ini:

**Table III.3.** Fasilitas Wisata Kuliner

No	Fasilitas kawasan	Uraian Persyaratan
1.	Fasilitas Umum	
	Bangunan	<ul style="list-style-type: none"> <li>• Semua bangunan yang ada di wisata kuliner harus memenuhi ketentuan tata bangunan dan sesuai dengan ketentuan yang berlaku.</li> </ul>
	Pertamanan	Dalam pertamanan harus tersedia : <ul style="list-style-type: none"> <li>• Lahan terbuka yang ditumbuhi rumput tanaman hias, atau bunga dan pohon peneduh.</li> <li>• Jalan tanam dan tempat duduk</li> </ul>
	Lavatory	Tersedia lavatory untuk pria dan wanita dengan jumlah dan kondisi yang baik
	Mushollah	Tersedia sarana peribadatan yang nyaman dan memadai bagi pengguna
	Tempat parkir	Tersedia tempat parkir kendaraan dengan luas yang cukup dan kondisi yang memadai untuk menampung kendaraan.
	Persampahan	Tersedia tempat sampah dan petugas sampah dengan jumlah petugas yang memadai.
	Taman bermain anak	Arena bermain anak harus teduh dan nyaman dan menyediakan fasilitas bermain anak yang mengandung unsur hiburan maupun pendidikan
2.	Fasilitas Kantor	
	Kantor	Tersedia ruangan kantor/secretariat untuk pengelolaan
	Informasi	Tersedia ruang/ <i>counter</i> informasi dengan

		personil yang cukup.
	Pos Keamanan	Tersedia pos keamanan dengan personil yang memadai.
	P3K	Tersedia perlengkapan P3K dalam jumlah yang cukup.
	Fasilitas Kebersihan	Tersedia tempat sampah dan petugas sampah dengan jumlah petugas yang memadai.
	Toilet	Tersedia toilet untuk pria dan wanita dengan jumlah, kondisi yang memadai.
<b>3.</b>	<b>Intalasi Teknik</b>	
	Air	Tersedia air bersih, baik untuk keperluan umum maupun untuk sanitasi.
	Listrik	Tersedia aliran listrik yang cukup dan harus memiliki tenaga listrik cadangan.
	Ruang Engineering	Tersedia ruangan untuk pembangkit tenaga listrik dengan bangunan yang terpisah dengan bangunan lainnya dan dilengkapi dengan alat pemadam kebakaran.
	Sistem Riolering dan Drainase	<ul style="list-style-type: none"> <li>• Sistem riolering setiap bangunan harus dilengkapi oleh septictank.</li> <li>• Drainase yang baik harus mencakup saluran taman dan berhubungan dengan system saluran pembuangan air umum.</li> </ul>
	Komunikasi	Tersedia system komunikasi atau adanya wifi hotspot
	Saluran Pembuangan Air kotor / Limbah	Semua sisa-sisa air kotor / limbah harus disalurkan air secara lancar.
	Sistem Tata Suara	Harus mempunyai system tata suara yang baik dan dapat digunakan untuk pengumuman dan untuk keperluan lainnya.

Ruang Perlengkapan / Peralatan	Tersedia ruangan cukup luas untuk penyimpangan perabot / peralatan taman.
--------------------------------------	--

(Sumber :Olah Data, 2016)

## E. Analisa Fasilitas Dan Kebutuhan Ruang Wisata Kuliner

### 1. Kebutuhan Ruang Dan Besaran Ruang

#### a. Kebutuhan Ruang

Berdasarkan analisa pelaku dan jenis kegiatan maka di dapat kebutuhan ruang sebagai berikut:

**Table III.4.** Kebutuhan Ruang

No	Jenis Kegiatan	Invitrasi Kegitan	Kebutuhan Fasilitas
1.	Kegiatan Utama Kawasan		
a.	Wisata kuliner Berwisata menikmati ragam kuliner daerah Makassar	<ul style="list-style-type: none"> <li>• Makan</li> <li>• Minum</li> <li>• Bersantai</li> </ul>	Restaurant/Rumah makan <ul style="list-style-type: none"> <li>• Hall</li> <li>• Area makan <i>indoor</i></li> <li>• Area makan <i>outdoor</i></li> <li>• Gazebo</li> <li>• Gudang</li> <li>• Dapur/pantry</li> <li>• Ruang cuci</li> <li>• Kasir</li> <li>• Ruang karyawan</li> <li>• Toilet</li> </ul>



			<p>Area Kios</p> <ul style="list-style-type: none"> <li>• Kios tipe kecil</li> <li>• Kios tipe sedang</li> <li>• Couter juice</li> <li>• Area makan outdoor</li> <li>• Toilet</li> </ul>
b.	Kegiatan edukasi yang mengajarkan cara membuat makanan khas Makassar	<ul style="list-style-type: none"> <li>• Duduk menyaksikan pertunjukan</li> <li>• Bersantai, menunggu</li> <li>• Melihat-lihat pameran kuliner</li> </ul>	<p>Mini gallery kuliner</p> <ul style="list-style-type: none"> <li>• Ruang pameran</li> <li>• Ruang penyimpanan</li> </ul> <p>Area belajar kuliner</p> <ul style="list-style-type: none"> <li>• Panggung pertunjukan</li> <li>• Area penonton</li> </ul>
2.	<b>Kegiatan Penunjang</b>		
a.	Rekreasi	<ul style="list-style-type: none"> <li>• Bermain</li> <li>• Bersosialisai</li> <li>• Berbelaja</li> <li>• Berjalan-jalan santai</li> <li>• Duduk-duduk menikmati panorama alam</li> </ul>	<p>Taman</p> <p>Plaza dan taman terbuka</p> <p>Toko souvenir</p> <ul style="list-style-type: none"> <li>• Ruang penjualan</li> <li>• gudang</li> </ul>
b.	Penerimaan	<ul style="list-style-type: none"> <li>• Datang</li> <li>• Duduk dan menunggu</li> <li>• Menanyakan informasi</li> </ul>	<ul style="list-style-type: none"> <li>• Hall/Lobby</li> <li>• Ruang tunggu</li> <li>• Ruang informasi</li> <li>• toilet</li> </ul>
c.	Ibadah	<ul style="list-style-type: none"> <li>• Menyimpan barang</li> <li>• Wudhu</li> <li>• Shalat</li> </ul>	<p>Mushollah</p> <ul style="list-style-type: none"> <li>• Loker</li> <li>• Ruang sholat</li> <li>• Tempat wudhu</li> </ul>

			<ul style="list-style-type: none"> <li>• WC/ Toilet</li> </ul>
d.	Pengelola	<ul style="list-style-type: none"> <li>• memelihara keberlangsungan taman wisata kuliner</li> <li>• Memberikan informasi</li> </ul>	<p>Kantor</p> <ul style="list-style-type: none"> <li>• Ruang Pimpinan</li> <li>• Ruang Sekretaris</li> <li>• Ruang administrasi</li> <li>• Ruang Arsip</li> <li>• Ruang pemasaran</li> <li>• Ruang staff</li> <li>• Ruang Rapat</li> <li>• toilet</li> </ul>
e.	Kamat staff	<ul style="list-style-type: none"> <li>• Tidur</li> <li>• Membersihkan diri</li> <li>• Bersantai</li> </ul>	<ul style="list-style-type: none"> <li>• Kamar tidur</li> </ul>
3.	Kegiatan Servis		
a.	Ruang jaga	<ul style="list-style-type: none"> <li>• Menjaga keamanan</li> <li>• Istirahat</li> <li>• Membersihkan diri</li> </ul>	<ul style="list-style-type: none"> <li>• Pos keamanan</li> <li>• Toilet</li> </ul>
b.	Kontrol	Melakukan pengawasan	<p>Rumah utilitas</p> <ul style="list-style-type: none"> <li>• Ruang kontrol</li> <li>• Ruang pompa</li> <li>• Ruang trafo</li> <li>• Ruang panel</li> </ul>
c.	Parkir	Memarkir kendaraan	<ul style="list-style-type: none"> <li>• Parkir mobil</li> <li>• Parkir motor</li> <li>• Parkir Truk/Bus</li> </ul>

(Sumber : Olah Data, 2016)

#### b. Besaran Ruang

Besaran ruang dimaksudkan untuk mendapatkan ruang yang dapat berfungsi secara efektif dan efisien. Berdasarkan pertimbangan

pada pendekatan sebelumnya maka besaran ruang pada kawasan dapat di hitung sebagai berikut:

- 1) Fasilitas untuk kegiatan utama
  - a) Besaran ruang tempat makan

**Table III.5.** Besaran Ruang Untuk Tempat Makan

Kelompok Ruang	Program Ruang	Standar Ruang	Sumber	Kapasitas	Luas Ruang (m <sup>2</sup> )
Tempat Makan	Hall/Lobby	1,82 m <sup>2</sup> /orang	DA	100 orang	182
	Restaurant	1,49 m <sup>2</sup> /orang	DA	200 Orang	298
	Food Courd	1,49 m <sup>2</sup> /orang	DA	300 Orang	447
	Area makan <i>outdoor</i>	1,49 m <sup>2</sup> /orang	I	300 Orang	447
	Gazebo	8 m <sup>2</sup> /orang	I	10 unit	80
	Gudang	5-6 m <sup>2</sup> /unit	DA	3 unit	18
	Dapur/ <i>pantry</i>	1,5-1,6 m <sup>2</sup> /orang	HPD	6 orang	9,6
	Ruang cuci	7-9 m <sup>2</sup> /unit	HPD	1 unit	9
	Kasir	2 m <sup>2</sup>	DA	1 orang	2
	Ruang Karyawan	2 m <sup>2</sup> /orang	DA	3 orang	6
	Toilet	2 m <sup>2</sup> /WC 1,1 m <sup>2</sup> /urinoir 2 m <sup>2</sup> / Wastafel	DA	6 WC 4 Urinoir 6 wastafel	12 4,4 12
Total					1527
sirkulasi 30%					458.1
<b>Total keseluruhan</b>					<b>1985.1</b>

(Sumber : Olah Data, 2016)

b) Besaran ruang kios-kios

**Table III.6.** Besaran Ruang Untuk Kios

Kelompok Ruang	Program Ruang	Standar Ruang	Sumber	Kapasitas	Luas Ruang (m <sup>2</sup> )
Kios	Kios tipe kecil	3,6 x 3,6 m <sup>2</sup> /unit	I	4 unit	51,84
	Kios tipe sedang	7,2 x 3,6 m <sup>2</sup> /unit	I	2 unit	51,84
	Couter juice	3,6 x 3,6 m <sup>2</sup> /unit	I	1 unit	12,96
	Area makan outdoor	1,49 m <sup>2</sup> /orang	I	50 orang	74,5
	Toilet	2 m <sup>2</sup> /WC 1,1 m <sup>2</sup> /urinoir 2 m <sup>2</sup> / Wastafel	DA	6 WC 4 Urinoir 6 wastafel	12 4,4 12
Total					220,54
sirkulasi 30%					66,162
<b>Total keseluruhan</b>					<b>286,702</b>

(Sumber : Olah Data, 2016)

c) Besaran ruang untuk kegiatan edukasi

**Table III.7.** Besaran Ruang Kegiatan Edukasi

Kelompok Ruang	Program Ruang	Standar Ruang	Sumber	Kapasitas	Luas Ruang (m <sup>2</sup> )
Edukasi	Ruang pameran	1,82 m <sup>2</sup> /orang	DA	100 orang	182
	Ruang penyimpanan	20m <sup>2</sup>	A	-	20
	Panggung	2 m <sup>2</sup> /orang	DA	5 orang	10

	pertunjukan				
	Area penonton	1,49 m <sup>2</sup> /orang	DA	200 orang	298
Total					510
sirkulasi 30%					153
<b>Total keseluruhan</b>					<b>663</b>

(Sumber : Olah Data, 2016)

d) Fasilitas kegiatan penunjang

i. Besaran ruang untuk kegiatan Rekreasi

**Table III.8.** Besaran Ruang Untuk Kegiatan Rekreasi

Kelompok Ruang	Program Ruang	Standar Ruang	Sumber	Kapasitas	Luas Ruang (m <sup>2</sup> )
Rekreasi	Taman				
	Plaza dan taman terbuka	12 m <sup>2</sup> /unit	I	2 unit	24
	Toko souvenir	9 m <sup>2</sup> /unit	I	20 unit	180
Total					204
sirkulasi 30%					61.2
<b>Total keseluruhan</b>					<b>265.2</b>

(Sumber : Olah Data, 2016)

ii. Besaran ruang Penerimaan

**Table III.9.** Besaran Ruang Penerimaan

Kelompok Ruang	Program Ruang	Standar Ruang	Sumber	Kapasitas	Luas Ruang (m <sup>2</sup> )
penerimaan	Hall/Lobby	1,49 m <sup>2</sup> /orang	DA	20 orang	29,8
	Ruang tunggu	1,49 m <sup>2</sup> /orang	I	10 orang	14,9
	Ruang informasi	1,49 m <sup>2</sup> /orang	I	2 orang	2,98
	Toilet	2 m <sup>2</sup> /WC	DA	2 WC	4
		1,1 m <sup>2</sup> /urinoir		4 Urinoir	4,4

		2 m <sup>2</sup> / Wastafel		2 wastafel	4
Total					60,08
sirkulasi 30%					18,024
<b>Total keseluruhan</b>					<b>78,104</b>

(Sumber : Olah Data, 2016)

iii. Besaran ruang Mushollah

**Table III.10.** Besaran Ruang Mushollah

Kelompok Ruang	Program Ruang	Standar Ruang	Sumber	Kapasitas	Luas Ruang (m <sup>2</sup> )
Mushollah	Ruang sholat	0,85 m <sup>2</sup> /orang	DA	100 orang	85
	Tempat wudhu	0,64 m <sup>2</sup> /orang	DA	20 orang	12.8
	WC	2,25 m <sup>2</sup> /unit	DA	4 unit	9
Total					106
sirkulasi 30%					32.04
<b>Total keseluruhan</b>					<b>138.04</b>

(Sumber : Olah Data, 2016)

iv. Besaran ruang Pengelola

**Table III.11.** Besaran Ruang Pengelola

Kelompok Ruang	Program Ruang	Standar Ruang	Sumber	Kapasitas	Luas Ruang (m <sup>2</sup> )
Kantor pengelola	Ruang Pimpinan	15-25 m <sup>2</sup> /orang	DA	1 orang	15
	Ruang Sekretaris	8 m <sup>2</sup> /orang	DA	1 orang	8
	Ruang Administrasi	8 m <sup>2</sup> /orang	DA	2 orang	16

	Ruang Arsip		I		12
	Ruang staff	8 m <sup>2</sup> /orang	DA	1 orang	8
	Ruang Pemasaran	8 m <sup>2</sup> /orang	DA	1 orang	8
	Toilet	2 m <sup>2</sup> /WC	DA	2 WC	4
		1,1 m <sup>2</sup> /urinoir		4 Urinoir	4,4
		2 m <sup>2</sup> / Wastafel		2 wastafel	4
	Ruang Rapat	1,5-2 m <sup>2</sup> /orang	DA	6 orang	9
Total					88,4
sirkulasi 30%					26,52
<b>Total keseluruhan</b>					<b>114,92</b>

(Sumber : Olah Data, 2016)

v. Besaran ruang Penginapan

**Table III.12.** Besaran Ruang Penginapan Staff

Kelompok Ruang	Program Ruang	Standar Ruang	Sumber	Kapasitas	Luas Ruang (m <sup>2</sup> )
Penginapan staff	Kamar tidur	10,5 m <sup>2</sup>	DA	2 orang	21
	Wc/Toilet	1,8 m <sup>2</sup>	DA	1 orang	1,8
Total					39
sirkulasi 30%					11,7
<b>Total keseluruhan</b>					<b>50,7</b>

(Sumber : Olah Data, 2016)

- ii. Fasilitas kegiatan servis
  - a) Besaran ruang service

**Table III.13.** Besaran Ruang Servis

Program Ruang	Standar Ruang	Sumber	Kapasitas	Luas Ruang (m <sup>2</sup> )
Pos keamanan	2,5 m <sup>2</sup> /orang	DA	4 orang	10
Toilet umum	2 m <sup>2</sup> /WC	DA	4 WC	8
	1,1 m <sup>2</sup> /urinoir		4 Urinoir	4,4
	2 m <sup>2</sup> / Wastafel		6 wastafel	12
Ruang kontrol	30 m <sup>2</sup> /unit	DA	1 unit	30
Ruang genset	70 m <sup>2</sup> /unit	DA	1 unit	70
Ruang panel	35 m <sup>2</sup> /unit	DA	1 unit	35
Ruang pompa	35 m <sup>2</sup> /unit	DA	1 unit	35
STP	50 m <sup>2</sup> /unit	DA	1 unit	50
Total				254,4
sirkulasi 30%				76,32
<b>Total keseluruhan</b>				<b>330,72</b>

(Sumber : Olah Data, 2016)

- b) Besaran ruang Parkir

**Table III.14.** Besaran Puang parkir

Program Ruang	Standar Ruang	Sumber	Kapasitas	Luas Ruang (m <sup>2</sup> )
Mobil	12 m <sup>2</sup> /mobil	DA	50	750
Truk/Bus	24 m <sup>2</sup> /bus	DA	5	120
Motor	2 m <sup>2</sup> /motor	DA	100	200
Total				1070
sirkulasi 100%				321
<b>Total keseluruhan</b>				<b>1391</b>

(Sumber : Olah Data, 2016)



Keterangan :

DA = Architects Data

HPD = Hotel, Planing and Design

I = Asumsi Pendekatan/internet

Jadi total keseluruhan besaran ruang berdasarkan kelompok kegiatan yaitu:

**Table III.15.** Total Keseluruhan Besaran Ruang

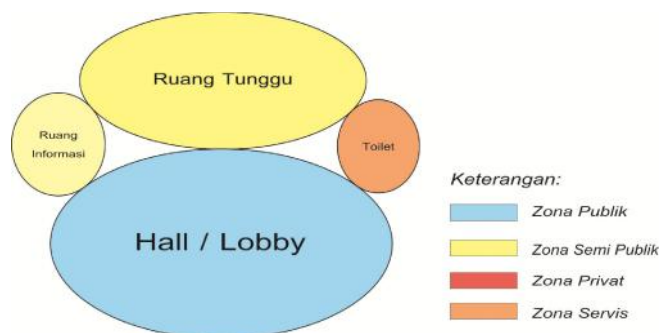
Kelompok ruang	luas
Kegiatan utama	2464.826m <sup>2</sup>
Kegiatan penunjang	1116.94m <sup>2</sup>
Kegiatan servis	1721.74m <sup>2</sup>
<b>Total</b>	<b>5303.506</b>

(Sumber : Olah Data, 2016)

Total keseluruhan yang terbangun dari luas tapak yang tersedia ±2 Ha, berdasarkan perhitungan di atas adalah 5303.506 m<sup>2</sup>, dengan perbandingan luas lahan yang terbangun dan tidak terbangun yaitu 20% : 80%. luasan tersebut belum termasuk pedestrian dan perkerasan.

## 2. Analisa Organisasi Dan Pola Hubungan Ruang

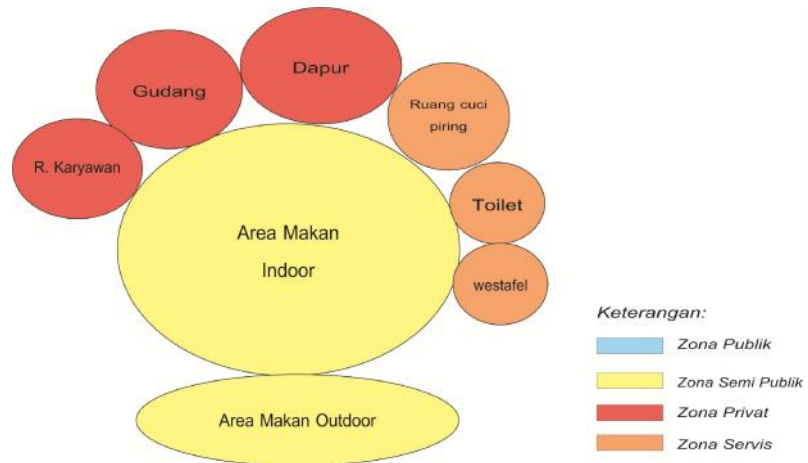
### a. Ruang penerimaan/ *Entrance*



**Gambar III.12.** Ruang Penerimaan

(Sumber : Olah data desain, 2016)

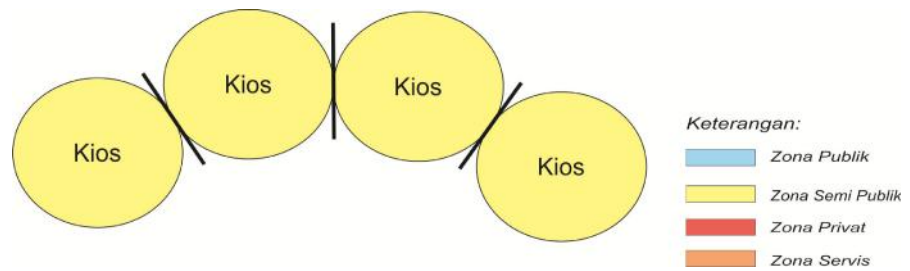
b. Restaurant



**Gambar III.13.** Restaurant

(Sumber : Olah data desain, 2016)

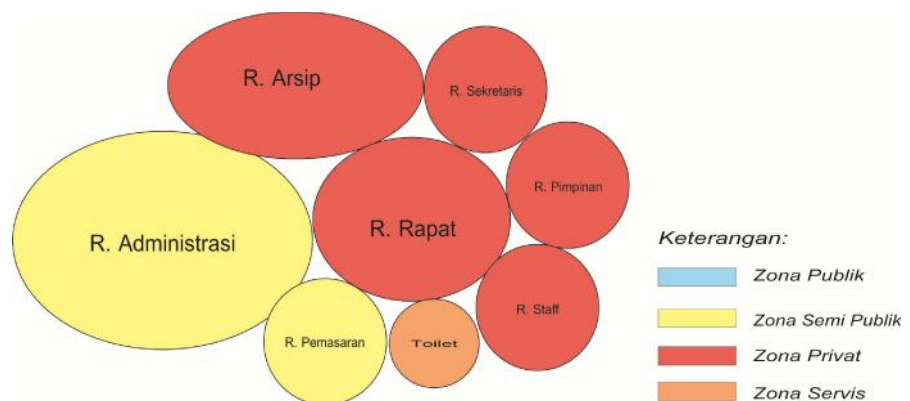
c. Kios



**Gambar III.14.** Kios

(Sumber : Olah data desain, 2016)

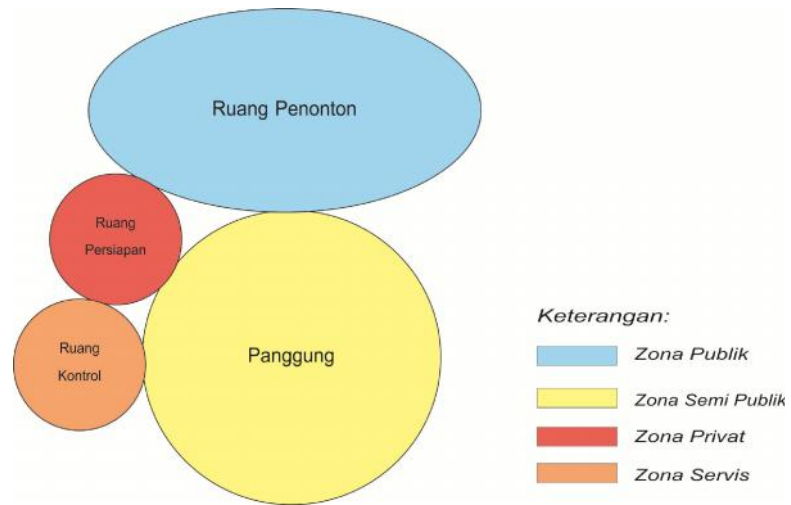
d. Kantor Pengelola



**Gambar III.15.** Kantor Pengelola

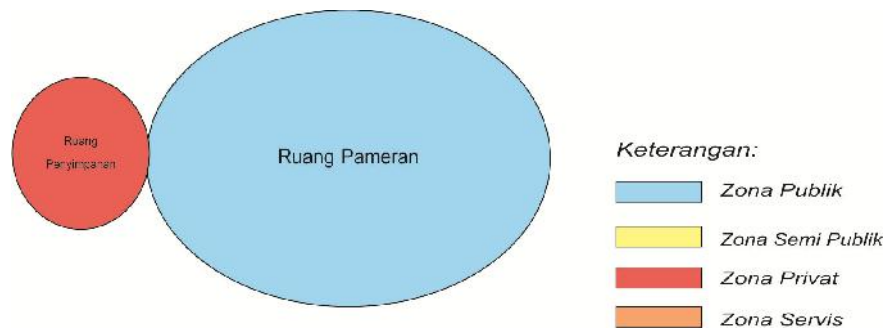
(Sumber : Olah data desain, 2016)

e. Panggung Terbuka (Ampitheater)



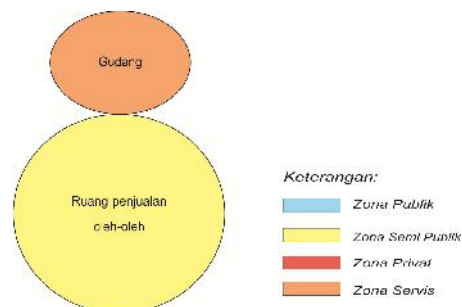
**Gambar III.16.** Ruang Panggung  
(Sumber : Olah data desain, 2016)

f. Mini Galleri Kuliner



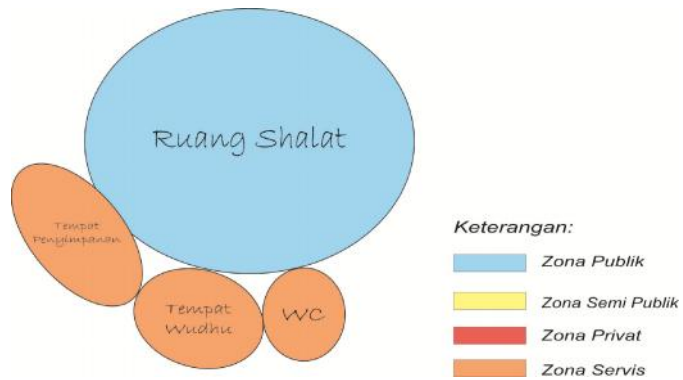
**Gambar III.17.** Mini Galeri Kuliner  
(Sumber : Olah data desain, 2016)

g. Toko Souvenir



**Gambar III.18.** Toko Souvenir  
(Sumber : Olah data desain, 2016)

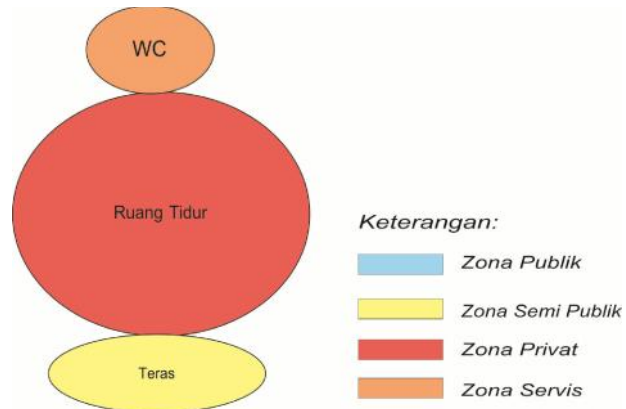
h. Mushollah



**Gambar III.19.** Mushollah

(Sumber : Olah data desain, 2016)

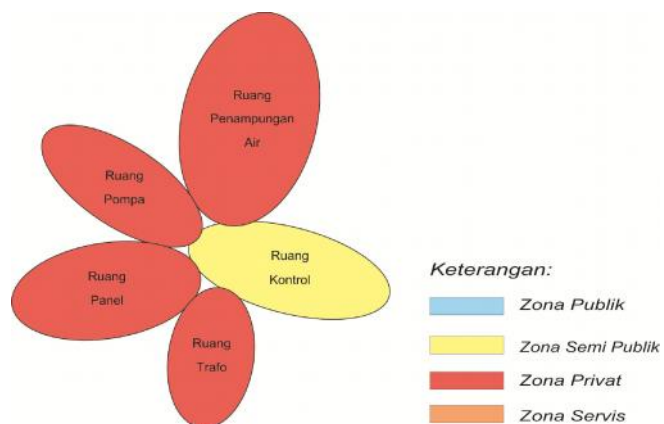
i. Penginapan Staff



**Gambar III.20.** Penginapan Staff

(Sumber : Olah data desain, 2016)

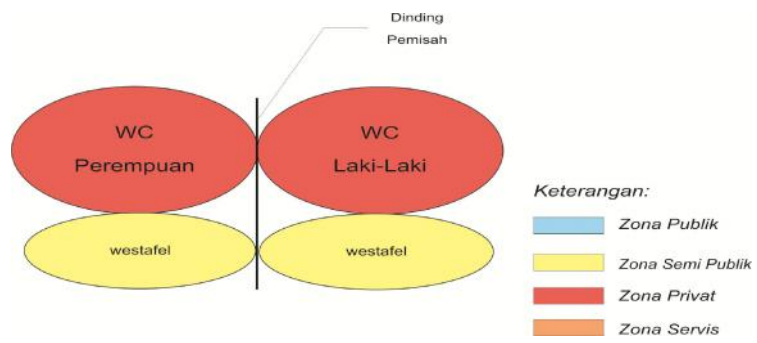
j. Ruang Mekanikal dan Elektrikal



**Gambar III.21.** Ruang Mekanikal Dan Elektrikal

(Sumber : Olah data desain, 2016)

k. Toilet Umum



**Gambar III.22.** Toilet Umum  
(Sumber : Olah data desain, 2016)

## **BAB IV**

### **PENDEKATAN KONSEP PERANCANGAN**

#### **A. Falsafah Dasar Perancangan**

1. Sebuah kawasan dimana sebagai tempat untuk membeli berbagai jenis makanan yang variatif, enak dan menarik yang memiliki fasilitas hiburan seperti taman bermain, sambil menikmati suasana ruang publik dan juga tersedia lapak jualan bagi para pedagang untuk mengembangkan bisnis kuliner.
2. Merupakan kawasan yang memberikan fasilitas ruang publik pada area outdoor dan konsep ruang terbuka pada bangunan sehingga terkesan menyatu antara indoor dan outdoor.
3. Aksesnya mudah dan dekat dengan permukiman dan pusat kegiatan masyarakat
4. Sirkulasi di dalam dan diluar dibuat terbuka, teratur dan terarah sehingga dapat membuat para pengunjung baik yang menggunakan kendaraan maupun yang berjalan kaki dapat mengakses lokasi, berbelanja dengan nyaman, dan menikmati suasana ruang publik.

#### **B. Tapak**

##### **1. Penentuan Lokasi**

Tujuan analisa penentuan lokasi adalah untuk mendapatkan lokasi yang sesuai dengan fungsi Pusat Kuliner Sebagai Ruang Publik, yang mewadahi aktivitas perdagangan dan jasa.

Adapun kriteria dalam analisa penentuan lokasi antara lain :

- a. Kesesuaian dengan zonasi Kota Makassar pada Rencana Tata Ruang Wilayah Kota Makassar tahun 2010-2030
- b. Kesesuaian dengan fungsi bangunan yang direncanakan, yaitu area yang berfungsi sebagai kawasan perdagangan dan jasa
- c. Aksesibilitas menuju lokasi kawasan seperti Tersedianya sarana transportasi umum kota untuk memudahkan pencapaian.



**Gambar IV.1.** Lingkungan Sekitar Tapak

(Sumber :Olah data desain, 2016)

Dasar pertimbangan pengolahan desain tapak :

1. Komposisi desain tapak menarik dan mencirikan fungsi kawasan wisata kuliner
2. Memperhatikan keseimbangan antara luas terbangun dan open space
3. Keadaan lingkungan sekitar dan batas-batas lahan
4. Sirkulasi
5. Utilitas dan kelengkapan site lainnya

Adapun kriteria desain tapak yang ingin dicapai yaitu

1. Lahan yang terbangun bangunan utama yaitu maksimal 40% dari luas total lahan
2. Jalan masuk tapak, mudah diakses
3. Lebar jalan tapak yaitu 5-9 m.
4. Tersedia halte bus
5. Plaza mudah dijangkau oleh pengunjung yang datang dari jalan utama
6. Area hijau diusahakan mengcover semua sisi lahan, yang berbatasan dengan lahan lainnya,
7. Area parkir sebaiknya mudah dijangkau sejak pengunjung melewati pintu utama tapak

8. Kawasan kuliner sebaiknya berada di area tengah
9. Sistem utilitas memanfaatkan sistem utilitas lokal

## 2. Penentuan Tapak/Site

Tujuan analisa penentuan tapak/site adalah untuk menentukan lokasi site yang sesuai dengan fungsi pusat kuliner sebagai ruang publik kota.

Adapun yang menjadi kriteria dalam penentuan *site*/tapak adalah sebagai berikut :

- a. Tapak/site yang cukup luas untuk memungkinkan pembangunan dengan fasilitas ruang publik
- b. Fasilitas penunjang yang terdapat disekitar tapak/site
- c. Pencapaian *site*/tapak yang mudah dengan sirkulasi yang cukup lancar
- d. Berdekatan dengan kawasan permukiman dan pusat kegiatan masyarakat
- e. Tempat yang berpotensi untuk para pedagang makanan dan minuman untuk mengembangkan usaha kuliner
- f. Memiliki view yang menarik.

## 3. Pengolahan Tapak/Site

Tujuan analisa pendekatan pengolahan tapak/*site* adalah untuk menentukan lokasi site yang sesuai dengan kawasan wisata kuliner.

### 1. Tata Guna Lahan



**Gambar IV.2.** Tapak

(Sumber :Olah desain, 2016)



Tata Guna Lahan merupakan rancangan dua dimensi berupa denah peruntukan lahan sebuah kota. Ruang-ruang tiga dimensi (bangunan) akan dibangun di tempat-tempat sesuai dengan fungsi bangunan tersebut. Sebagai contoh, di dalam sebuah kawasan kuliner akan terdapat berbagai macam bangunan kuliner. Kebijakan tata guna lahan juga membentuk hubungan antara sirkulasi/parkir dan kepadatan aktivitas/penggunaan individual.

## 2. Analisis Kebisingan

Kebisingan pada tapak disebabkan oleh beberapa faktor, seperti kebisingan akibat arus lalu lintas kendaraan dan kebisingan akibat aktivitas di sekitar tapak.

Untuk mereduksi kebisingan yang berasal dari jalur lalu lintas kendaraan, maka dapat dilakukan hal-hal sebagai berikut :

- (1) Penggunaan *barrier* (penghalang) berupa pagar dan pohon yang tidak menghalangi view ke dalam dan ke luar bangunan.
- (2) Penambahan elemen air pada bagian tapak yang berdekatan dengan kebisingan.
- (3) Perletakkan bangunan dengan memberikan jarak antara bangunan dengan sumber kebisingan.

Sedangkan untuk mengatasi kebisingan dari dalam tapak agar tidak mengganggu aktivitas lain di luar tapak dapat dilakukan dengan penataan *lanscape* dan penggunaan material peredam bising pada bangunan.

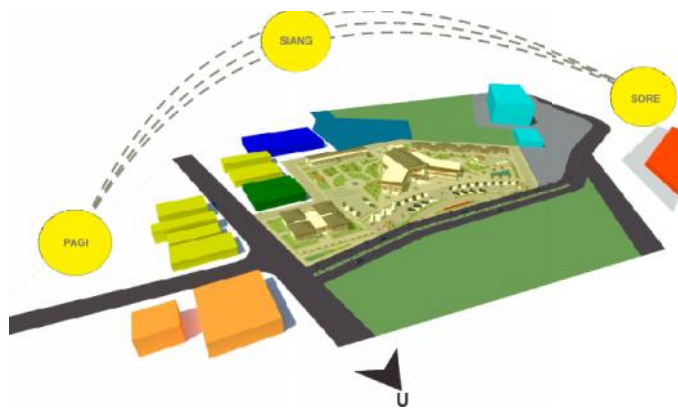


**Gambar IV.3.** Analisa Kebisingan

(Sumber :Olah desain, 2016)

### 3. Orientasi Matahari

Matahari merupakan elemen yang memberikan pengaruh terhadap suhu dalam tapak, dan juga pada pencahayaan alami dalam tapak. Dengan intensitas matahari yang cukup maka kenyamanan thermal dan visual dapat teratasi dengan baik, salah satu solusi untuk mengurangi panas matahari dalam ruang bangunan adalah dengan membuat sunscreen pada bangunan yang dapat diaplikasikan dalam bentuk design yang menarik, dan memberikan tanaman peneduh atau bangunan semi permanen pada ruang luar bangunan.



**Gambar IV.4.** Arah Matahari

(Sumber :Olah desain, 2016)

### 4. Sirkulasi dan Parkir

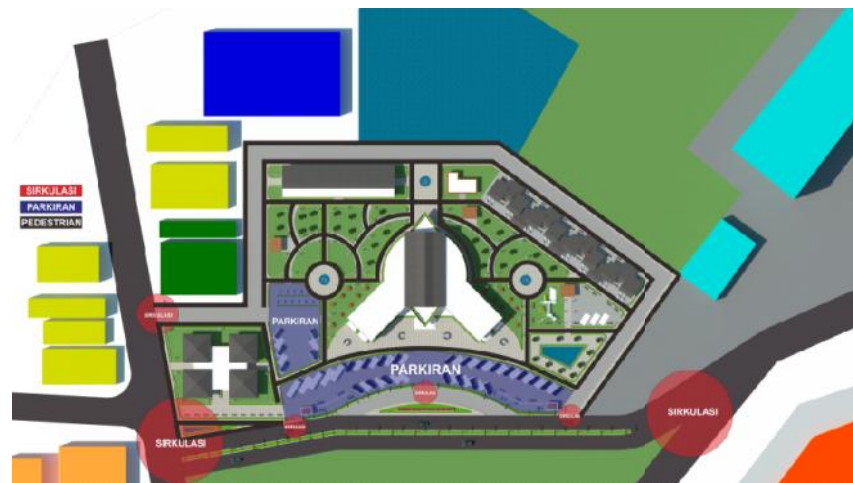
Sirkulasi di dalam tapak menjadi pertimbangan dalam perancangan. Selain sebagai bagian penting dalam mendesign jalur, arah, dan kenyamanan dalam aktivitas di dalam bangunan, tetapi juga untuk memperlancar proses jual beli di dalam kawasan pusat kuliner. Pengaturan sirkulasi dalam tapak memiliki beberapa pola konfigurasi jalur yang dapat digunakan dalam perencanaan kawasan Pusat Kuliner sebagai Ruang Publik di Kota Makassar.

Sistem sirkulasi pada tapak didasarkan pada tapak didasarkan atas pertimbangan:

- a) Jenis kegiatan dan pelaku kegiatan dalam site

- b) Pola pergerakan pelaku kegiatan menuju ke dalam bangunan
- c) Perletakan *main entrance*, *side entrance* dan *service entrance*.
- d) Kemudahan, kejelasan, keamanan dan kenyamanan sirkulasi
- e) Pencapaian beberapa fungsi yang ada dalam bangunan
- f) Karakter dan kondisi lingkungan

Adapun Tempat parkir mempunyai pengaruh langsung pada suatu lingkungan yaitu pada kegiatan komersial di daerah perkotaan dan mempunyai pengaruh visual pada beberapa daerah perkotaan. Penyediaan ruang parkir yang paling sedikit memberi efek visual yang merupakan suatu usaha yang sukses dalam perancangan kota.



**Gambar IV.5.** Sirkulasi Dan Parkir Sekitar tapak

(Sumber :Olah desain, 2016)

## 5. Ruang Terbuka

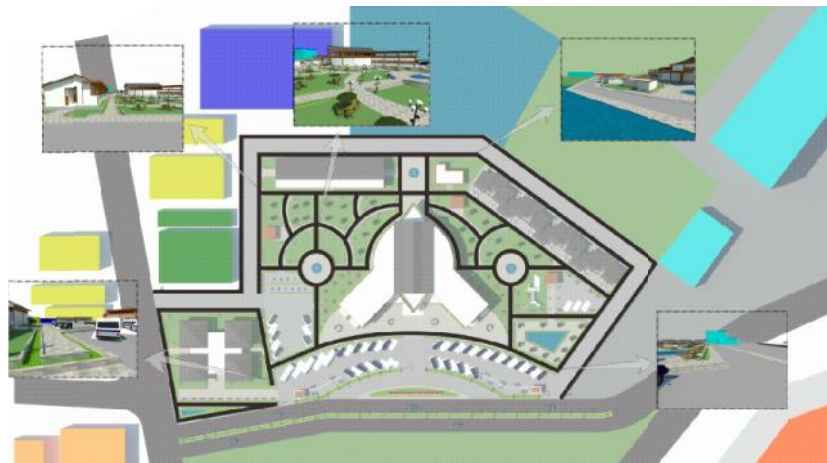
Open space selalu berhubungan dengan lansekap. Lansekap terdiri dari elemen keras dan elemen lunak. Open space biasanya berupa lapangan, jalan, sempadan, sungai, taman, makam, dan sebagainya.



**Gambar IV.6.** Ruang Terbuka Hijau

(Sumber :Olah desain, 2016)

## 6. Pedestrian



**Gambar IV.7.** Pedestrian.

(Sumber :Olah desain, 2016)

Sistem pejalan kaki yang baik adalah:

- Mengurangi ketergantungan dari kendaraan bermotor dalam areal kota.
- Meningkatkan kualitas lingkungan dengan memprioritaskan skala manusia.

- Lebih mengekspresikan aktifitas PKL dan mampu menyajikan kualitas udara.

#### 7. Penanda

Perpapanan digunakan untuk petunjuk jalan, arah ke suatu kawasan tertentu pada jalan tol atau di jalan kawasan kota. Tanda yang didesain dengan baik menyumbangkan karakter pada fasade bangunan dan menghidupkan street space dan memberikan informasi bisnis.



**Gambar IV.8.** Penanda

(Sumber :Olah desain, 2016)

#### 8. Pendukung Kegiatan

Pendukung kegiatan adalah semua fungsi bangunan dan kegiatan-kegiatan yang mendukung ruang public suatu kawasan kota. Bentuk activity support antara lain taman kota, taman rekreasi, pusat perbelanjaan, taman budaya, perpustakaan, pusat perkantoran, kawasan PKL dan pedestrian, dan sebagainya.



**Gambar IV.9.** Pendukung Kegiatan

(Sumber :Olah desain, 2016)

## 9. Preservasi

Preservasi dalam perancangan kota adalah perlindungan terhadap lingkungan tempat tinggal (permukiman) dan *urban places* (alun-alun, plasa, area perbelanjaan) yang ada dan mempunyai ciri khas.



**Gambar IV.10.** Anjungan Pantai Losari

(Sumber :Olah desain, 2016)

## **C. Pendekatan Fisik Dan Perlengkapan Bangunan**

### **1. Pendekatan bentuk dasar ruang**

Perancangan bentuk dasar ruang dapat diperoleh dengan mempertimbangan beberapa hal, yaitu:

- a. Pola kegiatan
- b. Pola pengguna ruang
- c. Kesan ruang bagi pemakai
- d. Fungsi ruang
- e. Pola sirkulasi
- f. Estetika ruang

Untuk mendapatkan bentuk dasar ruang secara detail dapat menggunakan beberapa pertimbangan berikut ini:

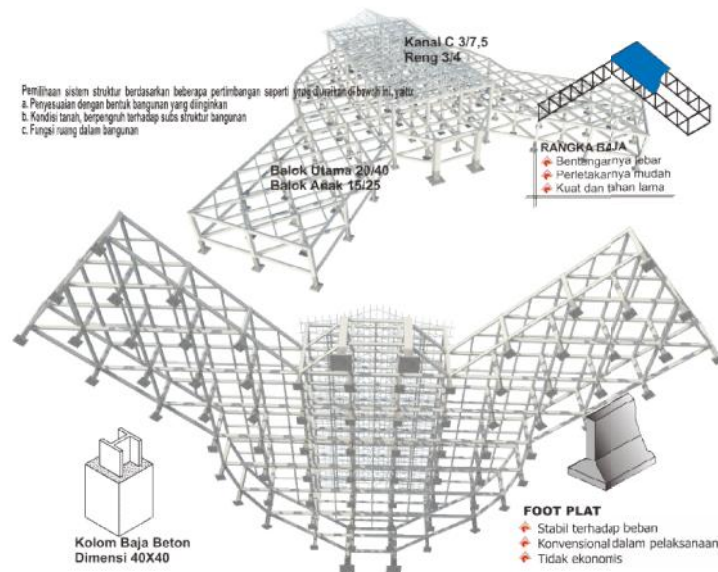
- a. Potensi perletakkan ruang
- b. Orientasi bangunan
- c. Fleksibilitas ruang
- d. Aktivitas pengguna ruang
- e. Perletakkan perabot
- f. Faktor estetika

### **2. Luas Lahan**

Dalam penentuan luas lantai selain mengikuti peraturan di atas, juga mempertimbangan beberapa faktor, yaitu:

- 1) Luas lantai dasar, selain mengikuti peraturan di atas juga memperhatikan kepentingan fungsi dan jenis aktivitas yang akan diwadahi.
- 2) Luas lantai tipikal, luas ini berdasarkan kebutuhan fungsi Pusat Kuliner, kebutuhan ruang, fungsi ruang, dan besaran ruang.
- 3) Daya dukung tanah, untuk menentukan kemampuan tanah dalam menopang tinggi dan luas bangunan.

### 3. Sistem Struktur



**Gambar IV.12.** Struktur Bangunan

(Sumber :Olah desain, 2016)

Pemilihan sistem struktur berdasarkan beberapa pertimbangan seperti yang diuraikan di bawah ini, yaitu:

- a. Penyesuaian dengan bentuk bangunan yang diinginkan
- b. Kondisi tanah, berpengaruh terhadap subs struktur bangunan
- c. Fungsi ruang dalam bangunan

Adapun pertimbangan dari segi keamanan dalam menentukan perancangan pusat kuliner adalah sebagai berikut:

#### 1. Bahaya kebakaran

Sesuai dengan tuntutan persyaratan bangunan terhadap bahaya kebakaran maka, suatu konstruksi tidak lepas dari hal-hal yang perlu diperhatikan, yaitu:

- 1) Ketahanan struktur selama dua jam dengan menggunakan bahan-bahan tahan api yang tidak terbakar dan menghasilkan uap.
- 2) Pembatasan penjaralan api
- 3) Sistem peringatan dini terhadap api dan asap yang efektif melalui *smoke detector*
- 4) Teknologi bangunan dan peralatan



5) *Service engineering*

6) Intensitas lahan

Berdasarkan beberapa faktor yang diuraikan diatas maka kriteria-kriteria penentu bentuk struktur yang digunakan adalah sebagai berikut:

- a) Faktor fungsi bangunan, diaplikasikan dalam mencapai bentuk ruang sesuai dengan fungsi dan konsep yang ingin dicapai.
- b) Faktor alam, dimana keadaan fisik lahan berupa daya dukung tanah, ketinggian air tanah dan sebagainya.
- c) Faktor teknis, dimana struktur harus kokoh, stabil, kaku dan aman.
- d) Faktor estetis, penyelesaian sistem struktur dipadukan dengan tampilan arsitektur yang berpengaruh pada penampilan bangunan.
- e) Faktor ekonomis, dimana berpengaruh terhadap sistem pelaksanaan dan pemeliharaan.
- f) Material, dimana material yang digunakan harus awet, tahan api, tahan air dan tahan pencemaran.

Secara spesifik, penentuan sistem struktural didasarkan atas pertimbangan:

- (1) Dapat mewujudkan ekspresi bangunan/penampilan bangunan.
- (2) Kondisi tapak/lahan meliputi daya dukung tanah, ketinggian air tanah, ketahanan struktur dan pengaruh alam dan bahaya kebakaran.
- (3) Mendukung fungsi dan environmental ruang.
- (4) Tuntutan terhadap fleksibilitas.
- (5) Perawatan masa yang akan datang
- (6) Kemudahan pelaksanaan dan pencapaian teknologi dalam penerapannya.

#### **4. Sistem Pengkondisian Ruang**

a. Sistem pencahayaan

Didasari atas pertimbangan :

- 1) Adanya tuntutan pengkondisian cahaya dari kemungkinan pelaksanaan kegiatan pada malam hari dan pada waktu mendung,
- 2) Kebutuhan pencahayaan untuk tipe ruang sesuai dengan fungsinya,
- 3) Pencahayaan alami pada siang hari oleh sinar matahari dengan mengontrol intensitas cahaya yang masuk

Penerangan dalam bangunan dapat berasal dari :

a) Pencahayaan alami

Prinsip-prinsip dasar kualitas ruang terhadap pengaruh sinar matahari, yaitu :

- (1) Didasari pada pancaran sinar matahari
- (2) Untuk cahaya langsung sebaiknya Cuma pada jam 06.30-08.00 pagi dan sore setelah jam 17.00
- (3) Orientasi ideal pada masa bangunan
- (4) Menghindari cahaya langsung dari sudut  $45^0$  pada matahari.

b) Pencahayaan buatan

Kebutuhan akan pencahayaan buatan diprioritaskan untuk kondisi site atau bangunan pada malam hari dengan kapasitas cahaya yang disesuaikan dan dimaksimalkan untuk itu perlu diperhatikan :

- (1) Perletakkan titik lampu agar tidak silau, distribusi cahaya yang merata di dalam ruangan.
- (2) Titik lampu disesuaikan agar dapat menyorot bidang atau ruang
- (3) Penggunaan daya listrik sehemat mungkin dengan cara pemakaian listrik pada saat benar-benar dibutuhkan.

b. Sistem Penghawaan

- 1) Penghawaan alamiah

Prinsip kualitas penghawaan :

- a) Sirkulasi udara yang berkelanjutan
- b) Suhu udara yang relatif sejuk
- c) Kelembaban cukup
- d) Efek suasana ruang yang rekreatif

Sistem ini digunakan pada ruang-ruang service yang tidak memungkinkan untuk penghawaan alami. Penggunaan lorong angin dan void bangunan dapat diaplikasikan untuk memasukkan udara secara alami kedalam bangunan.

2) Penghawaan buatan

Sistem ini dimaksudkan untuk memberikan kenyamanan kepada pemakai bangunan, sehingga kenyamanan penggunaan dapat dipertahankan.

c. Sistem Tata Suara (Akustik)

Tata suara dalam kawasan pusat kuliner disesuaikan dengan beberapa fungsi kegiatan didalamnya. Oleh karena itu dari sistem tata suara dalam kawasan harus dipertimbangkan antara lain:

- 1) Kebisingan dari luar dan dalam tapak
- 2) Efek suara bagi pelaku kegiatan
- 3) Peredam bunyi yang sesuai
- 4) Pengaturan beberapa fungsi kegiatan.

**5. Sistem Utilitas Dan Perlengkapan Bangunan**

a. Instalasi Listrik

Kebutuhan listrik yang dibutuhkan sebagai sumber tenaga untuk pencahayaan buatan dan peralatan elektronik lainnya. Untuk itu perlu dipertimbangkan, antara lain:

- 1) Keteraturan jaringan listrik yang masuk kedalam tapak
- 2) Daya listrik yang dibutuhkan sesuai dengan peralatan yang digunakan
- 3) Sumber-sumber yang akan digunakan, baik sumber listrik dari PLN ataupun genset.

b. Pengadaan Air Bersih

Didekati berdasarkan kebutuhan penggunaannya dengan dasar pertimbangan dalam perencanaan sistem penyediaan air bersih, yaitu:

- 1) Berkelanjutan setiap hari untuk persediaan setiap unit bangunan/fasilitas lainnya.
- 2) Tingkat kebutuhan konsumen yang dilayani dengan proyeksi pengembangannya.
- 3) Pendistribusian yang merata kepada seluruh unit bangunan berdasarkan pada tingkat kebutuhan .
- 4) Pemanfaatan air bersih untuk penanggulangan bahaya kebakaran. Berdasarkan dasar pertimbangan pendekatan pengadaan air bersih adalah :
  - a) Penggunaan jaringan air bersih perkotaan yang bersumber dari PDAM
  - b) Penggunaan sumur artesis berupa pencairan air tanah dalam site
  - c) Untuk mendistribusikan air bersih diperlukan tower air untuk mengalirkan air secara gravitasi.

c. Sistem Pembuangan Air Kotor

Didasari atas pertimbangan :

- 1) Air kotor dan hasil pemakaian pada kamar mandi
- 2) Air cucian dapur
- 3) Air hujan
- 4) Air kotor berupa disposal padat

Pendekatan terhadap pembuangan air kotor :

- a) Pembuangan air kotor pada kamar mandi dan dapur ditampung dalam suatu septic tank atau *sewage treatment plant (STP)* lalu dialirkan ke roil kota.
- b) Pembuangan air hujan langsung ke roil kota.
- c) Air kotor berupa disposal padat dibuang melalui septic tank dan peresapannya.

d. Sistem Pembuangan Sampah

Sistem pembuangan sampah bertujuan untuk menjaga kebersihan ruang dalam dan lingkungan kawasan sehingga dapat membuat para pelaku kegiatan didalamnya menjadi nyaman, juga sebagai kepedulian terhadap lingkungan karena efek pemanasan global. Hal ini perlu diperhatikan untuk perencanaan sistem pembuangan sampah pada perancangan kawasan yang mengutamakan fungsi wisata kuliner juga terdapat ruang terbuka hijau yang menjadi *point interest*. Adapun dasar pertimbangan sistem pembuangan sampah pada bangunan, adalah

- 1) Kemudahan pengontrolan
- 2) Tidak mengganggu pemandangan
- 3) Kemudahan pengangkutan
- 4) Tidak menyebabkan polusi udara

Sistem pembuangan sampah ini ada 3 macam, yaitu:

- a) Dikumpulkan secara horisontal, kemudian secara vertikal dikumpulkan melalui lift barang untuk kemudian dibuang ke luar bangunan.
- b) *Disposal* langsung dihancurkan kemudian diangkat dengan aliran tertentu. Dari beberapa saluran yang akan terkumpul dan dibuang keluar bangunan. Sistem ini disebut *pulping system*.
- c) *Disposal* dikumpulkan kemudian dihancurkan dengan proses kimia (*Chemical Process*).

e. Sistem Telekomunikasi

Dalam penerangan sistem telekomunikasi harus menggunakan sistem hubungan seperti saluran untuk daya pembangkit komputer, yaitu aliran di dalam lantai (*floor duct*) selain itu diperlukan sistem panel-panel atau terminal telepon. Yang dapat langsung berhubungan dengan luar. Melalui penggunaan sistem terminal utama menuju titik-titik yang diperlukan.

Agar sistem telekomunikasi dapat berfungsi, maka harus dipersiapkan:

- 1) Panel distribusi saluran telekomunikasi.
- 2) Unit PABX (*Pranate Automatic Branch Exchange*) sesuai dengan jumlah sambungan.
- 3) *Handset* telepon sama dengan jumlah kebutuhan.
- 4) Kabel telepon dalam bangunan.
- 5) Kanektor kabel bangunan.



**Gambar IV.13.** PABX System

(Sumber: [www.panasonic.com](http://www.panasonic.com))

f. Sistem Penanggulangan Bahaya Kebakaran

Bahaya kebakaran adalah bahaya yang ditimbulkan oleh adanya nyala api yang tidak terkendali, sehingga dapat mengancam keselamatan jiwa manusia maupun harta benda.

- 1) Pencegahan kebakaran di luar bangunan

Pencegahan bahaya kebakaran yang terjadi di luar bangunan menggunakan *Pilar Hydrant* yang diletakkan pada halaman, dengan jarak antara *hydrant*  $\pm$  90 m-150 m.

- 2) Pencegahan kebakaran di dalam bangunan

Dalam sistem penanggulangan bahaya kebakaran pada kebakaran pada bangunan berlantai banyak biasanya menggunakan *sprinkler* dan *detector system*, yang dihubungkan dengan alarm sehingga jika terjadi kebakaran secara otomatis dapat menyemburkan air, demikian juga *detector* bekerja secara otomatis menyebarkan alarm di seluruh ruangan.

Keuntungan dari cara ini adalah :

- a) Karena bekerja secara otomatis, maka tidak perlu lagi diragukan kemacetannya.
- b) Dengan memberitahukan adanya kebakaran maka dengan cepat dapat mengatasinya.
- c) Tidak menimbulkan kelekoran pada ruangan.

Sistem ini sering dikenal dengan nama *fire protection*. Selain *fire protector* dikenal pula alat deteksi asap atau *smoke detector* yang mempunyai kepekaan yang tinggi dan akan memberikan alarm bila terjadi asap diruang tempat alat itu di pasang. Sistem kerja alat ini adalah apabila detector mendapat asap yang melebihi kapasitas yang ditentukan maka panel control akan langsung menggerakkan alat pemberi tahu. Selain *smoke detector*, *head detector* atau alat pendeteksi panas juga berperan dalam hal penanggulangan bahaya kebakaran. Alat ini dapat membedakan adanya kebakaran dengan cara membedakan kenaikan temperatur yang terjadi diruangan. Panel control merupakan unit pengontrol yang mengadakan pengolahan yang mengadakan pengolahan seleksi dan evaluasi data. Bila pada lokasi kebakaran sudah dilengkapi dengan pemadaman api otomatis, maka sinyal dari input unit control akan bekerja secara langsung mengaktifkan peralatan tersebut misalnya *splinker* otomatis. Sistem ini antara lain :

(1) Alarm system

Biasanya dipasang dekat jalan keluar, terdiri dari beberapa jenis ruangnya.



#### **Gambar IV.14.** Flame detector and Alarm Devices

(Sumber: [www.esser-systems.com](http://www.esser-systems.com))

(2) Radar type system

Sebuah generator segera mengirim signal kepesawat penerimaan yang segera berbunyi jika sesuatu benda atau manusia memasuki area tersebut.

(3) Photoelectric

Prinsip kerja dari alat ini adalah menggunakan sinar infra merah dan receiver (penerima sinar). Jika sinar terhalang oleh suatu benda ke pesawat, maka alarm tanda bahaya akan segera bunyi.

(4) Alat deteksi asap (*smoke detector*)

Mempunyai kepekaan yang tinggi dan akan memberikan alarm bila terjadi asap diruang tempat alat itu terpasang.

Sistem kerja alat deteksi asap :

Apabila detector asap mendapat asap yang melebihi kapasitas yang telah ditetapkan, maka panel kontrol langsung bekerja untuk dapat menggerakkan alat pemberi tahu.

(5) Closed sirkuit television

Mempunyai kepekaan yang tinggi dan akan memberikan alarm bila terjadi asap diruang tempat alat itu dipasang.

(6) Contact equipment

Menggunakan perangkat berupa lapisan-lapisan logam yang dapat menerima signal manakala tersentuh oleh sesuatu.

(7) Proximity Alarm

Jarak deteksi alat ini terlalu pendek, hanya beberapa inchi saja. Biasanya digunakan untuk melindungi dokumen yang penting.



(8) Alat deteksi panas (*heat detector*)

Dapat membedakan adanya bahaya kebakaran dengan cara membedakan kenaikan temperatur (panas) yang terjadi dalam ruangan.

Bila pada lokasi kebakaran sudah dilengkapi dengan pemadam api otomatis, maka sinyal dari input unit kontrol dapat segera langsung mengaktifkan peralatan tersebut (misalnya springkler otomatis).

Springkler adalah suatu alat semacam *nozzle* (penyemprot) yang dapat memancarkan air secara pengabutan (*fog*) dan bekerja otomatis. Bahan pemadamnya adalah air.

Selain springkler, biasanya sering dipakai hidran kebakaran untuk memadamkan kebakaran yang sudah terjadi dengan menggunakan alat dengan bahan baku air.

Hidran terbagi dua:

- (1) Hidran kebakaran dalam gedung
- (2) Hidran kebakaran di halaman

g. Sistem Penangkal Petir

Instalasi penangkal petir ialah instalasi suatu sistem dengan komponen-komponen peralatan yang secara keseluruhan berfungsi untuk menangkal petir dan menyalurkan ketanah, sehingga semua bagian dari bangunan beserta isinya atau benda-benda yang dilindungi terhindar dari bahaya sambaran petir.

Terdiri atas bagian-bagian berikut :

- 1) Penangkal diatas tanah, ialah pengantar yang dipasang diatas atap sebagai penangkal petir, berupa elektroda logam yang dipasang tegak dan dipasang mendatar.
- 2) Pengantar pada dinding atau di dalam bangunan, sebagai penyalur arus petir ke dalam tanah yang terbuat dari tembaga, baja galvanish dan alluminium.

Terdapat pembagian instalasi penangkal petir, antara lain :

- 1) Sistem penangkal sangkar Tongkat farraday
- 2) Sistem radioaktif/sistem tomas
- 3) Sistem konvensional/franklin

i. Sistem keamanan

Perencanaan terhadap pengamanan pencurian antara lain:

- 1) Meletakkan lubang ventilasi yang sukar dijangkau
- 2) Penempatan kamera CCTV (*Closed Circuit Television*) di sudut-sudut ruangan. Peralatan yang diperlukan adalah:
  - a) Kamera
  - b) Monitor televisi
  - c) Kabel koaksial
  - d) *Timelaps video recorder*
  - e) Ruangan *security*



**Gambar IV.15. CCTV**

(Sumber: CCTV Code Of Practice Revised Edition, 2008)

## **6. Pendekatan Konsep Tata Ruang Luar**

Ruang luar memiliki fungsi sebagai ruang kegiatan sosial dan sebagai elemen ekologis. Fungsi sosial ruang luar secara umum, antara lain:

- 1) Tempat bermain, berolahraga
- 2) Tempat bersantai
- 3) Tempat komunikasi sosial
- 4) Tempat peralihan, tempat menunggu
- 5) Sebagai sarana penghubung antara satu tempat dengan tempat

lainnya.

6) Sebagai pembatas/jarak antara massa bangunan

Sedangkan berdasarkan ekologisnya ruang luar memiliki fungsi sebagai berikut:

- 1) Penyegaran udara
- 2) Pengendalian kebisingan
- 3) Penyerap air hujan
- 4) Pengendalian banjir
- 5) Pelembut arsitektur bangunan

Tata ruang luar merupakan sebuah penataan ruang terbuka yang diaplikasikan pada penataan lanscape ruang luar. Dalam hal ini berhubungan dengan penataan ruang publik sebagai salah satu fungsi kawasan.

Pada perancangan kawasan Pusat Kuliner Sebagai Ruang Publik di Kota Kendari ruang luar dapat dibagi menjadi tiga jenis ruang pokok, yaitu keperluan untuk pejalan kaki, untuk kendaraan, dan ruang publik. Untuk keperluan para pejalan kaki, difokuskan pada perancangan pedestrian, tanaman pengarah, tanaman peneduh, dan estetika design untuk mendukung keindahan secara visual. Untuk kendaraan dibutuhkan jalur lalu lintas yang cukup luas dan terarah sehingga memudahkan para pelaku kegiatan yang berada dalam kawasan pusat kuliner dapat memarkir kendaraan dengan nyaman dan teratur. Fasilitas ruang publik dalam penataannya harus dapat mewadahi kegiatan bermain, aktivitas interaksi sosial, dan lain sebagainya. Selain itu juga penghawaan pada area ruang publik perlu diperhatikan untuk mendukung kenyamanan para pelaku kegiatan di dalamnya.

#### 1. Ruang Terbuka Hijau

Ruang terbuka hijau adalah area atau ruang kota yang tidak dibangun dan permukaannya dipenuhi oleh tanaman yang berfungsi melindungi habitat, sarana lingkungan, pengamanan, jaringan prasarana, sumber pertanian, kualitas atmosfer dan

menunjangi kelestarian air dan tanah. Ruang terbuka hijau (*green open space*) di tengah-tengah ekosistem kota juga berfungsi untuk meningkatkan kualitas lansekap kota untuk keindahan dan kenyamanan, meningkatkan kualitas lingkungan dan pelestarian alam yang terdiri dari ruang linear atau koridor, ruang pulau atau oasis sebagai tempat pemberhentian (Spreiregen, 1965).

## 2. Tata Hijau

Dalam menentukan tata ruang luar perlu dilakukan hal-hal sebagai berikut :

- a) Penyesuaian perencanaan ruang luar disesuaikan dengan lingkungan dan elemen yang ada.
- b) Perencanaan ruang luar tidak menimbulkan kesan monoton dengan memberikan kesan yang dapat memberi kesenangan bagi pengunjung.
- c) Penyesuaian skala ruang luar dengan luas, tinggi, lebar, dan jarak terhadap bangunan lainnya.
- d) Perletakkan pohon-pohon dan tanaman penunjang lainnya dimaksudkan agar dapat menyaring debu dan sekaligus sebagai pelindung dari terik matahari.
- e) Pengolahan tanaman dan elemen ruang luar lainnya harus dapat memberi arah, orientasi kesehatan bangunan tanpa menghalangi pandangan kesehatan bangunan.

Penataan ruang luar/eksterior yang dapat menunjang dan berpengaruh terhadap bangunan tersebut. Adapun penataan ruang luar berfungsi sebagai berikut:

1) Sebagai pelindung (tempat berteduh)



**Gambar IV.16.** Jenis Pohon Pelindung (Kiri) Keben, dan  
(Kanan) Trembesi

(Sumber : Olah data lapangan, 2016)

- 2) Sebagai pengarah bagi sirkulasi kendaraan di dalam tapak
- 3) Sebagai barrier (penghalang) Penghalang terhadap :
  - a) Panas sinar matahari yang masuk kedalam ruangan
  - b) Debu dan asap yang diakibatkan oleh polusi kendaraan
  - c) Kebisingan suara-suara gaduh seperti suara kendaraan
  - d) Hembusan angin yang terlalu kuat
- 4) Sebagai pemisah/pembatas ruang misalnya pada tempat parkir



**Gambar IV.17.** Bunga Melati Jenis Teh-tehan

(Sumber : Olah data lapangan, 2016)

- 5) Sebagai elemen penting yang mendukung penampilan fisik bangunan dengan penataan yang indah dan asri.



**Gambar IV.18.** Tanaman Hias

(Sumber : Olah data lapangan, 2016)

Adapun elemen-elemen ruang luar yang digunakan

a. Soft elemen

Jenis pohon yang digunakan :

- 1) Pohon palem yang berfungsi sebagai tanaman hias ditempatkan langsung di taman dan dihadapan kompleks.



**Gambar IV.19.** Palem Raja (*Oreodoxa regia*)

(Sumber : Peraturan Menteri Pekerjaan Umum No. 05/Prt/M/2012 Tentang Pedoman Penanaman Pohon Pada Sistem Jaringan Jalan)

- 2) Pohon cemara yang berfungsi tanaman hias sekaligus sebagai pembatas serta akustik yang ditempatkan di pinggir jalan kompleks.



**Gambar IV.20.** Cemara Lilin

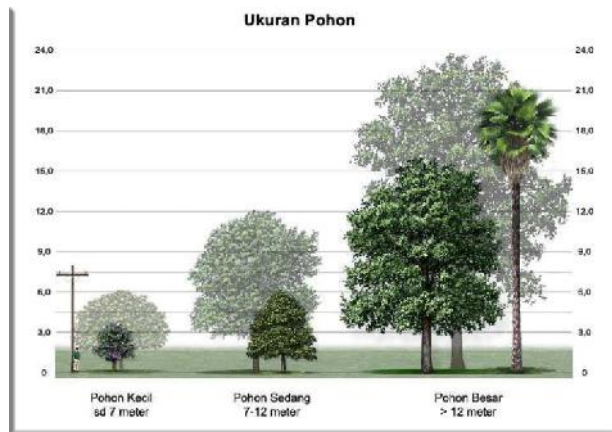
(Sumber : Olah data lapangan, 2016)

- 3) Pohon kiara payung sebagai pohon pelindung pada tempat parkir.



**Gambar IV.21.** Pohon Mahoni

(Sumber : Peraturan Menteri Pekerjaan Umum No. 05/Prt/M/2012 Tentang Pedoman Penanaman Pohon Pada Sistem Jaringan Jalan)



**Gambar IV.22** Ukuran Pohon

(Sumber : Peraturan Menteri Pekerjaan Umum No. 05/Prt/M/2012 Tentang Pedoman Penanaman Pohon Pada Sistem Jaringan Jalan)

b. Hard elemen

- 1) Paving blok digunakan pada pedestrian.
- 2) Rencana jalan dan parkir dalam lingkungan kompleks digunakan aspal.
- 3) Lampu ditempatkan di daerah parkir, sirkulasi dan pedestrian.
- 4) Fasilitas parkir

Hubungan pencapaian antara tempat parkir dengan bangunan atau tempat kegiatan diusahakan tidak terlalu jauh. Bila jarak antara tempat parkir dengan pusat kegiatan cukup jauh, maka diperlukan sirkulasi yang jelas dan terarah menuju area parkir. Ditinjau dari penggunaannya, tempat parkir terbagi atas :

- (1) Parkir kendaraan lebih dari empat tempat misalnya, bus dan truk
- (2) Parkir kendaraan berada empat tempat misalnya sedan dan mini bus
- (3) Parkir kendaraan berada tiga tempat misalnya bemo



dan motor sispan

(4) Parkir kendaraan berada dua, misalnya sepeda dan sepeda motor. Bentuk tempat parkir kendaraan mempunyai beberapa jenis, yaitu:

- (1) Parkir tegak lurus
- (2) Parkir sudut
- (3) Parkir parallel
- (4) Parkir khusus bagi penderita cacat



**Gambar IV.23.** Parkiran Miring

(Sumber :Olah data desain, 2016)

## BAB V TRANSFORMASI KONSEP

### A. Transformasi Lokasi dan Tapak

Adapun proyek ini merupakan tugas akhir periode XIX dengan pembahasan bagaimana mendesain Pusat Wisata Kuliner di Kota Makassar. proyek ini berlokasi tepat di Kecamatan Ujung Pandang, Kota Makassar yang merupakan basis Kawasan Wisata dan Bisnis Terpadu. Dibuatnya proyek ini sebagai sarana Pusat Kuliner dan Ikon di Kota Makassar, dimana para wisatawan lokal maupun mancanegara dapat mencicipi makanan khas Sulawesi Selatan.



Gambar V.1. Lokasi Tapak

Sumber : Olah data 2016

## B. Transformasi Konsep Pada Tapak

### 1. Tata Massa

*Building coverage ratio* sebesar 20:80. Lahan yang terbangun sebagai lantai dasar bangunan sebesar 20% dan luas lahan yang tidak terbangun sebesar 80% sebagai lahan terbuka, area parkir, jalan, taman dan plaza.

$$\begin{aligned} \text{Luas Lahan} &= 20.626.590 \text{ m}^2 \\ \text{Luas ruang terbuka} = 80\% &= 20.626.590 \text{ m}^2 \times 80\% \\ &= 16.501.272 \text{ m}^2 \\ \text{Luas terbangun} = 20\% &= 20.626.590 \text{ m}^2 \times 20\% \\ &= 4.125.318 \text{ m}^2 \end{aligned}$$



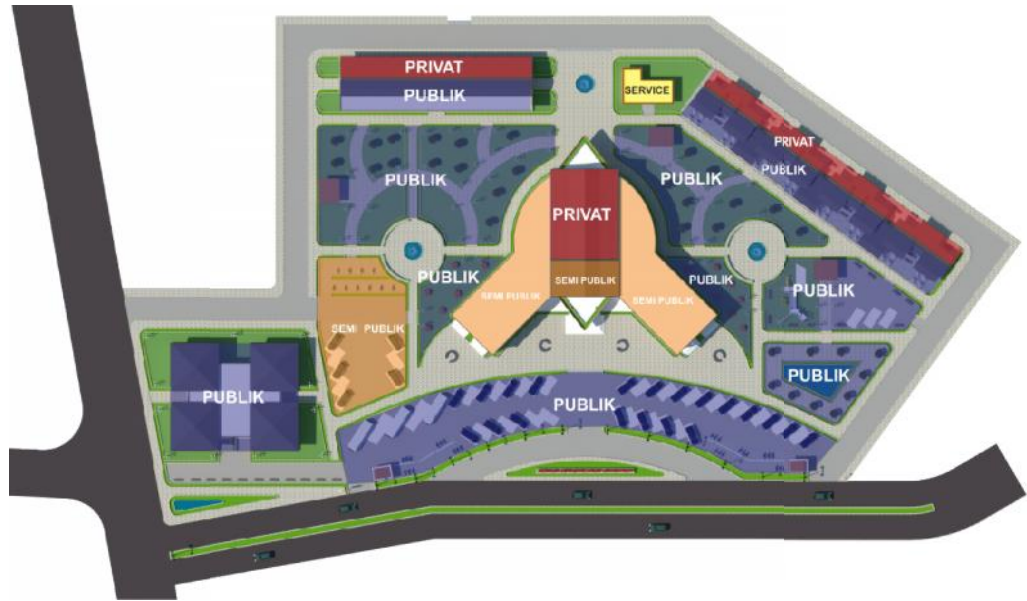
Gambar V.2. Konsep Akhir Tata Massa

Sumber: Olah Desain, 2016

Penggunaan 20% lahan untuk lahan yang terbangun efektif untuk menyediakan banyak ruang terbuka dalam tapak yang dapat membantu meningkatkan vegetasi tapak.

### 2. Zoning

Untuk konsep zoning dalam tapak dibagi menjadi empat zona, yaitu privat, publik, semi publik, dan servis.



Gambar V.3. Hasil Konsep Zoning Pada Bangunan Utama

Sumber: Olah Desain, 2016

### 3. Vegetasi

Vegetasi pada tapak berfungsi sebagai filter angin, suara, dan sinar langsung dari matahari. Penambahan vegetasi juga berfungsi untuk menjaga kondisi tanah dan lingkungan tapak.

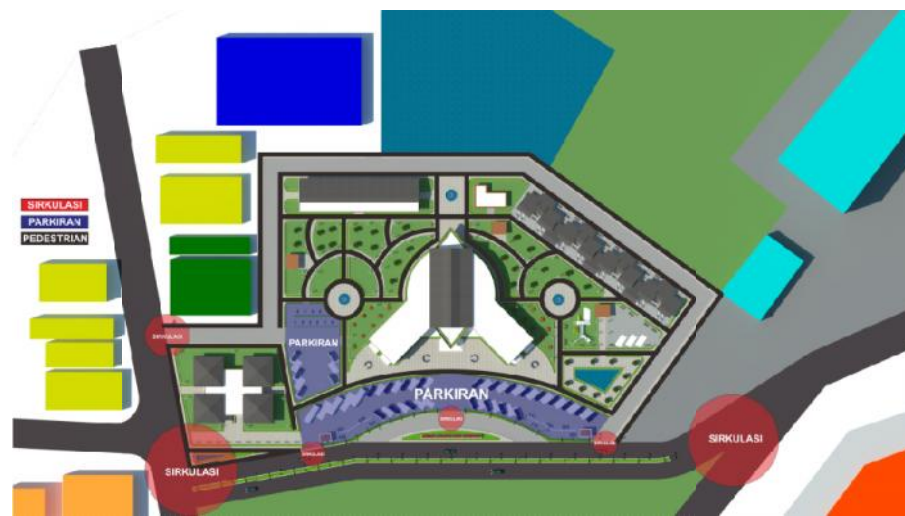


Gambar V.4. Penerapan Konsep Vegetasi Pada Tapak

Sumber: Olah Desain, 2016

#### 4. Sirkulasi dan Parkir

Pola sirkulasi dalam tapak terbentuk dari pembagian zona dalam tapak, agar dapat memudahkan pencapaian ke dalam-luar tapak dan pencapaian ke bangunan. pola sirkulasi dalam tapak juga sangat mendukung aktifitas pelaku dalam tapak. Adapun konsep yang digunakan yaitu pola sirkulasi campuran, yang berasal dari pola linier dan radial.



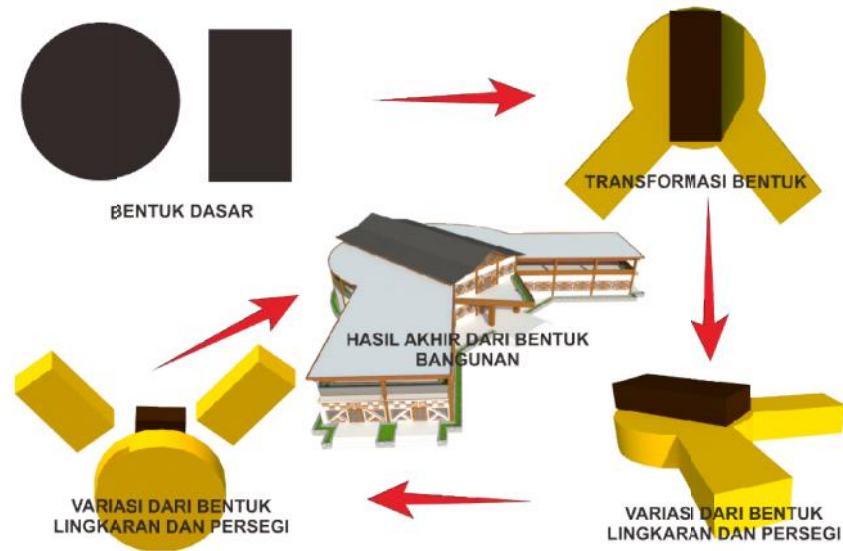
Gambar V.5. Konsep Sirkulasi dan Parkir Pola Campuran Pada Tapak

Sumber: Olah Desain, 2016

### C. Transformasi Konsep Pada Bentuk Bangunan

Bentuk dasar bangunan Pusat Wisata yaitu berbentuk geometris terstruktur dan umumnya merupakan bentuk yang simetris. Bentuk geometris ini contohnya adalah segi empat, lingkaran, segitiga, segitujuh, segidelapan dan kerucut. Bentuk geometris ini biasanya mudah untuk dikenali. Bentuk geometris ini juga biasanya teratur dan efisien. Lingkaran tidak terlalu umum digunakan dalam desain, namun lingkaran dapat digunakan untuk menarik perhatian, memberikan penekanan dan mengatur hal-hal agar tetap terpisah. Adapun kotak dan persegi panjang menunjukkan kejujuran dan stabilitas. Kotak adalah bentuk yang umum

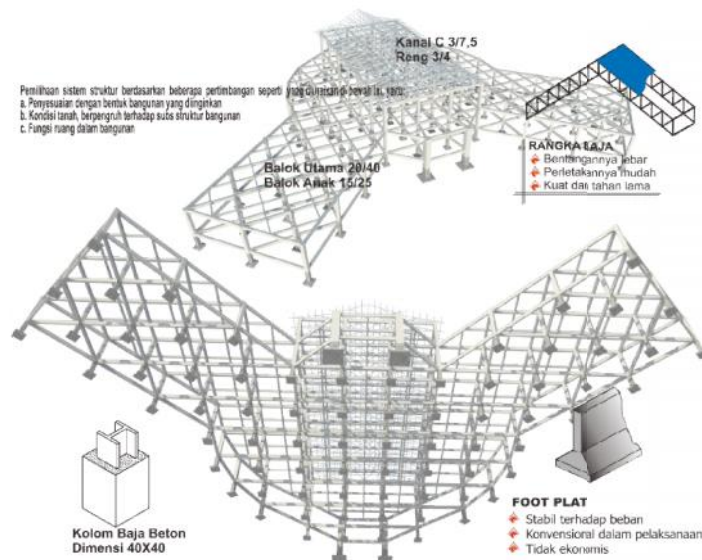
digunakan dan terpercaya. Hal ini disebabkan karena umumnya desain yang kita rencanakan disusun dalam bentuk kotak dan persegi panjang, maka bentuk tersebut menjadi familiar, aman dan nyaman.



Gambar V.6. Konsep Akhir Bentuk Bangunan Utama

Sumber: Olah Desain, 2016

#### D. Transformasi Konsep Struktur dan Material



Gambar V.7. Konsep Akhir Struktur Bangunan Utama

Sumber: Olah Desain, 2016



Gambar V.8. Konsep Akhir Material Bangunan Utama

Sumber: Olah Desain, 2016

## E. Transformasi Tata Ruang Layout Pada Bangunan

### 1. Pusat Wisata Kuliner Di Kota Makassar

Pusat Wisata Kuliner di Kota Makassar merupakan kawasan yang diperuntukkan untuk para wisatawan lokal, mancanegara maupun dalam kota Makassar sendiri. Pusat Wisata Kuliner ini menjadi wadah atau sarana untuk para wisatawan. Adapun kawasan ini terdiri dari beberapa bangunan baik itu bangunan utama ataupun sarana penunjang lainnya, yang diperoleh dari beberapa pembahasan sesuai dengan pembagian zona ruang, kebutuhan ruang, perhitungan luasan ruang, fungsi ruang dan bangunan, dan pola hubungan ruang yang telah dibahas pada bab sebelumnya pada bab III dan bab IV.

Berikut data awal analisa kebutuhan ruang dan perhitungan luas ruang pada untuk Pusat Wisata Kuliner.

Selama melakukan perancangan maka didapatkan sebuah hasil bangunan dan pengelompokan besaran-besaran ruang, diantaranya yaitu:

**Table V.1.** Besaran Ruang Untuk Tempat Makan

Kelompok Ruang	Program Ruang	Standar Ruang	Sumber	Kapasitas	Luas Ruang (m <sup>2</sup> )
Tempat Makan	Hall/Lobby	1,82 m <sup>2</sup> /orang	DA	100 orang	182
	Restaurant	1,49 m <sup>2</sup> /orang	DA	200 Orang	298
	Food Courd	1,49 m <sup>2</sup> /orang	DA	300 Orang	447
	Area makan <i>outdoor</i>	1,49 m <sup>2</sup> /orang	I	300 Orang	447
	Gazebo	8 m <sup>2</sup> /orang	I	10 unit	80
	Gudang	5-6 m <sup>2</sup> /unit	DA	3 unit	18
	Dapur/ <i>pantry</i>	1,5-1,6 m <sup>2</sup> /orang	HPD	6 orang	9,6
	Ruang cuci	7-9 m <sup>2</sup> /unit	HPD	1 unit	9
	Kasir	2 m <sup>2</sup>	DA	1 orang	2
	Ruang Karyawan	2 m <sup>2</sup> /orang	DA	3 orang	6
	Toilet	2 m <sup>2</sup> /WC 1,1 m <sup>2</sup> /urinoir 2 m <sup>2</sup> / Wastafel	DA	6 WC 4 Urinoir 6 wastafel	12 4,4 12
Total					1527
sirkulasi 30%					458.1
<b>Total keseluruhan</b>					<b>1985.1</b>

(Sumber : Olah Data, 2016)



**Table V.2.** Besaran Ruang Untuk Kios

Kelompok Ruang	Program Ruang	Standar Ruang	Sumber	Kapasitas	Luas Ruang (m <sup>2</sup> )
Kios	Kios tipe kecil	3,6 x 3,6 m <sup>2</sup> /unit	I	4 unit	51,84
	Kios tipe sedang	7,2 x 3,6 m <sup>2</sup> /unit	I	2 unit	51,84
	Couter juice	3,6 x 3,6 m <sup>2</sup> /unit	I	1 unit	12,96
	Area makan outdoor	1,49 m <sup>2</sup> /orang	I	50 orang	74,5
	Toilet	2 m <sup>2</sup> /WC 1,1 m <sup>2</sup> /urinoir 2 m <sup>2</sup> / Wastafel	DA	6 WC 4 Urinoir 6 wastafel	12 4,4 12
Total					220,54
sirkulasi 30%					66,162
<b>Total keseluruhan</b>					<b>286,702</b>

(Sumber : Olah Data, 2016)

**Table V.3.** Besaran Ruang Kegiatan Edukasi

Kelompok Ruang	Program Ruang	Standar Ruang	Sumber	Kapasitas	Luas Ruang (m <sup>2</sup> )
Edukasi	Ruang pameran	1,82 m <sup>2</sup> /orang	DA	100 orang	182
	Ruang penyimpanan	20m <sup>2</sup>	A	-	20
	Panggung pertunjukan	2 m <sup>2</sup> /orang	DA	5 orang	10
	Area penonton	1,49 m <sup>2</sup> /orang	DA	200	298

				orang	
Total					510
sirkulasi 30%					153
<b>Total keseluruhan</b>					<b>663</b>

(Sumber : Olah Data, 2016)

**Table V.4.** Besaran Ruang Untuk Kegiatan Rekreasi

Kelompok Ruang	Program Ruang	Standar Ruang	Sumber	Kapasitas	Luas Ruang (m <sup>2</sup> )
Rekreasi	Taman				
	Plaza dan taman terbuka	12 m <sup>2</sup> /unit	I	2 unit	24
	Toko souvenir	9 m <sup>2</sup> /unit	I	20 unit	180
Total					204
sirkulasi 30%					61.2
<b>Total keseluruhan</b>					<b>265.2</b>

(Sumber : Olah Data, 2016)

**Table V.5.** Besaran Ruang Penerimaan

Kelompok Ruang	Program Ruang	Standar Ruang	Sumber	Kapasitas	Luas Ruang (m <sup>2</sup> )
penerimaan	Hall/Lobby	1,49 m <sup>2</sup> /orang	DA	20 orang	29,8
	Ruang tunggu	1,49 m <sup>2</sup> /orang	I	10 orang	14,9
	Ruang informasi	1,49 m <sup>2</sup> /orang	I	2 orang	2,98
	Toilet	2 m <sup>2</sup> /WC 1,1 m <sup>2</sup> /urinoir 2 m <sup>2</sup> / Wastafel	DA	2 WC 4 Urinoir 2 wastafel	4 4,4 4
Total					60,08
sirkulasi 30%					18,024

<b>Total keseluruhan</b>	<b>78,104</b>
--------------------------	---------------

(Sumber : Olah Data, 2016)

**Table V.6.** Besaran Ruang Mushollah

Kelompok Ruang	Program Ruang	Standar Ruang	Sumber	Kapasitas	Luas Ruang (m <sup>2</sup> )
Mushollah	Ruang sholat	0,85 m <sup>2</sup> /orang	DA	100 orang	85
	Tempat wudhu	0,64 m <sup>2</sup> /orang	DA	20 orang	12.8
	WC	2,25 m <sup>2</sup> /unit	DA	4 unit	9
Total					106
sirkulasi 30%					32.04
<b>Total keseluruhan</b>					<b>138.04</b>

(Sumber : Olah Data, 2016)

**Table V.7.** Besaran Ruang Pengelola

Kelompok Ruang	Program Ruang	Standar Ruang	Sumber	Kapasitas	Luas Ruang (m <sup>2</sup> )
Kantor pengelola	Ruang Pimpinan	15-25 m <sup>2</sup> /orang	DA	1 orang	15
	Ruang Sekretaris	8 m <sup>2</sup> /orang	DA	1 orang	8
	Ruang Administrasi	8 m <sup>2</sup> /orang	DA	2 orang	16
	Ruang Arsip		I		12
	Ruang staff	8 m <sup>2</sup> /orang	DA	1 orang	8
	Ruang Pemasaran	8 m <sup>2</sup> /orang	DA	1 orang	8
	Toilet	2 m <sup>2</sup> /WC 1,1 m <sup>2</sup> /urinoir 2 m <sup>2</sup> / Wastafel	DA	2 WC 4 Urinoir 2 wastafel	4 4,4 4

	Ruang Rapat	1,5-2 m <sup>2</sup> /orang	DA	6 orang	9
Total					88,4
sirkulasi 30%					26,52
<b>Total keseluruhan</b>					<b>114,92</b>

(Sumber : Olah Data, 2016)

**Table V.8.** Besaran Ruang Penginapan Staff

Kelompok Ruang	Program Ruang	Standar Ruang	Sumber	Kapasitas	Luas Ruang (m <sup>2</sup> )
Penginapan staff	Kamar tidur	10,5 m <sup>2</sup>	DA	2 orang	21
	Wc/Toilet	1,8 m <sup>2</sup>	DA	1 orang	1,8
Total					39
sirkulasi 30%					11,7
<b>Total keseluruhan</b>					<b>50,7</b>

(Sumber : Olah Data, 2016)

**Table V.9.** Besaran Ruang Servis

Program Ruang	Standar Ruang	Sumber	Kapasitas	Luas Ruang (m <sup>2</sup> )
Pos keamanan	2,5 m <sup>2</sup> /orang	DA	4 orang	10
Toilet umum	2 m <sup>2</sup> /WC	DA	4 WC	8
	1,1 m <sup>2</sup> /urinoir		4 Urinoir	4,4
	2 m <sup>2</sup> /Wastafel		6 wastafel	12
Ruang kontrol	30 m <sup>2</sup> /unit	DA	1 unit	30
Ruang genset	70 m <sup>2</sup> /unit	DA	1 unit	70
Ruang panel	35 m <sup>2</sup> /unit	DA	1 unit	35
Ruang pompa	35 m <sup>2</sup> /unit	DA	1 unit	35
STP	50 m <sup>2</sup> /unit	DA	1 unit	50
Total				254,4

sirkulasi 30%	76,32
<b>Total keseluruhan</b>	<b>330,72</b>

(Sumber : Olah Data, 2016)

**Table V.10.** Besaran Puang parkir

Program Ruang	Standar Ruang	Sumber	Kapasitas	Luas Ruang (m <sup>2</sup> )
Mobil	12 m <sup>2</sup> /mobil	DA	50	750
Truk/Bus	24 m <sup>2</sup> /bus	DA	5	120
Motor	2 m <sup>2</sup> /motor	DA	100	200
Total				1070
sirkulasi 100%				321
<b>Total keseluruhan</b>				<b>1391</b>

(Sumber : Olah Data, 2016)

Keterangan :

DA = Architects Data

HPD = Hotel, Planing and Design

I = Asumsi Pendekatan/internet

Jadi total keseluruhan besaran ruang berdasarkan kelompok kegiatan yaitu:

**Table V.11.** Total Keseluruhan Besaran Ruang

Kelompok ruang	luas
Kegiatan utama	2464.826m <sup>2</sup>
Kegiatan penunjang	1116.94m <sup>2</sup>
Kegiatan servis	1721.74m <sup>2</sup>
<b>Total</b>	<b>5303.506</b>

(Sumber : Olah Data, 2016)

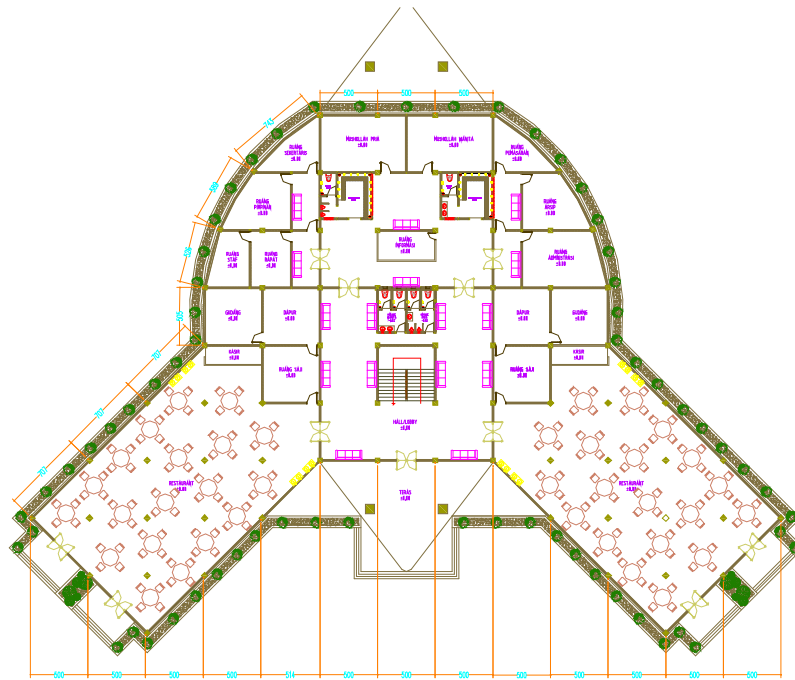
Total keseluruhan yang terbangun dari luas tapak yang tersedia ±2 Ha, berdasarkan perhitungan di atas adalah 5303.506 m<sup>2</sup> -1391 lahan parkir = 3912, dengan perbandingan luas lahan yang terbangun

dan tidak terbangun yaitu 20% : 80%. luasan tersebut belum termasuk pedestrian dan perkerasan.

Berikut data final kebutuhan ruang yang didapatkan dalam merancang kawasan Pusat Wisata Kuliner Di Kota Makassar sebagai berikut :

a. Bangunan Utama

1) Lantai 01



Gambar V.9. Denah Lt. 01, Bangunan Utama

Sumber: Hasil Desain, 2016

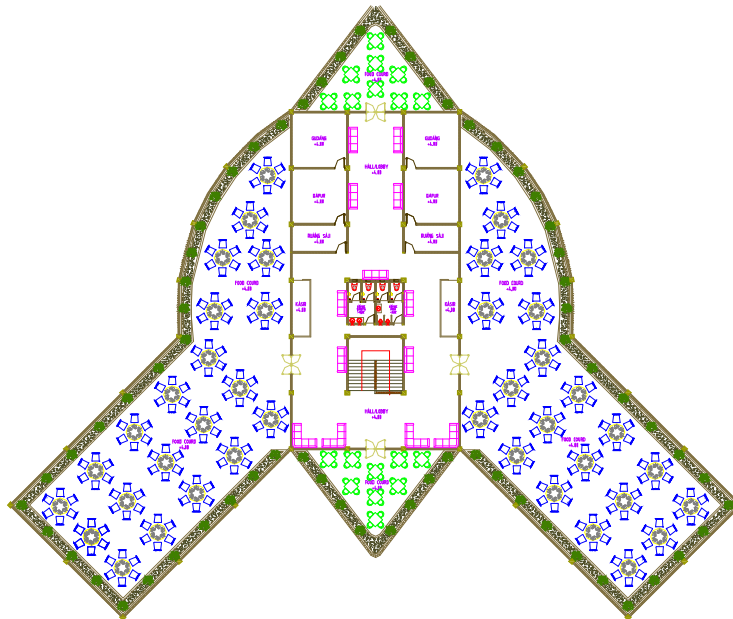
**Table V.12.** Besaran Ruang Lantai 01 Bangunan Utama

Nama Ruang	Luas (m <sup>2</sup> )
Teras Utama	178,4 m <sup>2</sup>
Hall / Lobby	269,6 m <sup>2</sup>
R. Informasi	14,1 m <sup>2</sup>
R. Pimpinan	23,1 m <sup>2</sup>
R. Sekertaris	15,4 m <sup>2</sup>
R. Staff	15,6 m <sup>2</sup>
R. Rapat	16,5 m <sup>2</sup>

R. Administrasi	32,9m <sup>2</sup>
R. Pemasaran	15,4 m <sup>2</sup>
Mushollah Pria dan Wanita	71,2 m <sup>2</sup>
Tempat Wudhu	33,4 m <sup>2</sup>
R. Tunggu	18,5 m <sup>2</sup>
Restauran	638,4 m <sup>2</sup>
R. Saji	47 m <sup>2</sup>
Dapur	39,4 m <sup>2</sup>
Gudang	47,6 m <sup>2</sup>
Wc / Toilet	33,9m <sup>2</sup>
<b>Total</b>	<b>1.510.4 m<sup>2</sup></b>
<b>Sirkulasi 30%</b>	<b>453,12 m<sup>2</sup></b>
<b>Total keseluruhan</b>	<b>1.963.52 m<sup>2</sup></b>

Untuk lantai 01 terdiri dari fasilitas kantor, fasilitas pengelola, mushollah, dan restoran dengan luasan total **1.963.52 m<sup>2</sup>**

2) Lantai 02



Gambar V.10. Denah Lt. 02, Bangunan Utama

Sumber: Hasil Desain, 2016

**Tabel V.13.** Besaran Ruang Lantai 02 Bangunan Utama

<b>Nama Ruang</b>	<b>Luas(m<sup>2</sup>)</b>
Teras	150,4 m <sup>2</sup>
Hall/Lobby	271,2 m <sup>2</sup>
Food Courd	966,8 m <sup>2</sup>
Ruang Saji	22,6m <sup>2</sup>
Dapur	39,4 m <sup>2</sup>
Gudang	46,8 m <sup>2</sup>
Wc/Toilet	33,2 m <sup>2</sup>
<b>Total</b>	<b>1.530,4 m<sup>2</sup></b>
<b>Sirkulasi 30%</b>	<b>459,12 m<sup>2</sup></b>
<b>Total keseluruhan</b>	<b>1.989,52 m<sup>2</sup></b>

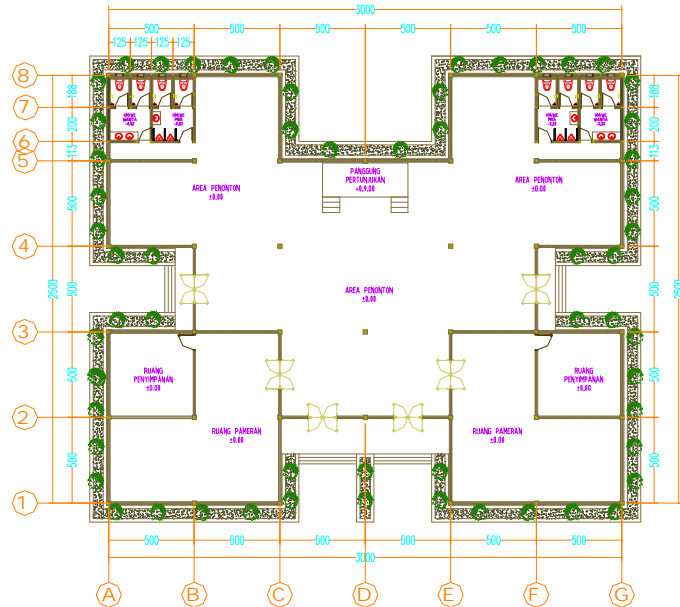
Untuk lantai 02 terdiri dari fasilitas pengelola dan fasilitas food courd dengan luasan total **1989,52 m<sup>2</sup>**

**Tabel V.14.** Total Besaran Ruang Bangunan Utama

<b>Nama Ruang</b>	<b>Luas (m<sup>2</sup>)</b>
Lantai 01	<b>1.963.52 m<sup>2</sup></b>
Lantai 02	<b>1.989,52 m<sup>2</sup></b>
<b>Total</b>	<b>3.953.04m<sup>2</sup></b>



b. Gedung Pameran



Gambar V.11. Denah Gedung Pameran

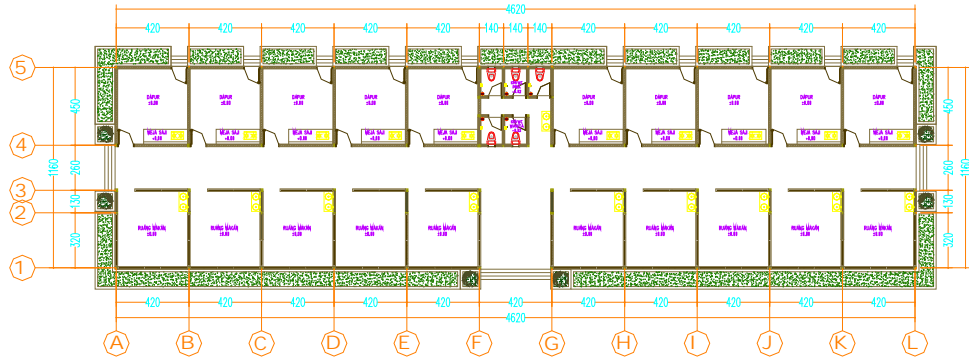
Sumber : Hasil Desain, 2016

Tabel V.15. Besaran Ruang Gedung Pameran

Nama Ruang	Luas (m <sup>2</sup> )
Hall/Lobby	49,7 m <sup>2</sup>
Panggung Pertunjukan	10 m <sup>2</sup>
Area Penonton	281,6 m <sup>2</sup>
R. Pameran	144 m <sup>2</sup>
R. Penyimpanan	93,6 m <sup>2</sup>
Wc/Toilet	93,6 m <sup>2</sup>
<b>Total</b>	<b>672,5 m<sup>2</sup></b>
<b>Sirkulasi 30%</b>	<b>201,75 m<sup>2</sup></b>
<b>Total keseluruhan</b>	<b>874,25 m<sup>2</sup></b>

Untuk Gedung Pameran terdiri dari fasilitas panggung pertunjukan, ruang pameran dan area penonton dengan luasan total **874,25 m<sup>2</sup>**

c. Warung-Warung Makan



Gambar V.12. Warung-Warung Makan

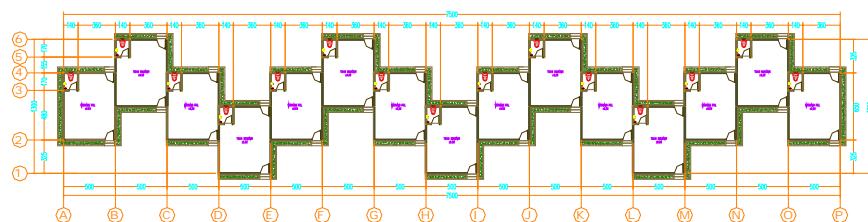
Sumber : Hasil Desain, 2016

Tabel V.16. Total Besaran Ruang Warung-Warung Makan

Nama Ruang	Luas (m <sup>2</sup> )
R. Makan	182 m <sup>2</sup>
Dapur	182m <sup>2</sup>
Wc/Toilet	18,2 m <sup>2</sup>
Corridor	138,7 m <sup>2</sup>
<b>Total</b>	<b>520,9 m<sup>2</sup></b>
<b>Sirkulasi 30%</b>	<b>156.27 m<sup>2</sup></b>
<b>Total Keseluruhan</b>	<b>677.17 m<sup>2</sup></b>

Untuk luasan warung-warung makan dengan luasan total **677.17 m<sup>2</sup>**

d. Warung PKL dan Toko Souvenir



Gambar V.13. Denah Warung PKL dan Toko Souvenir

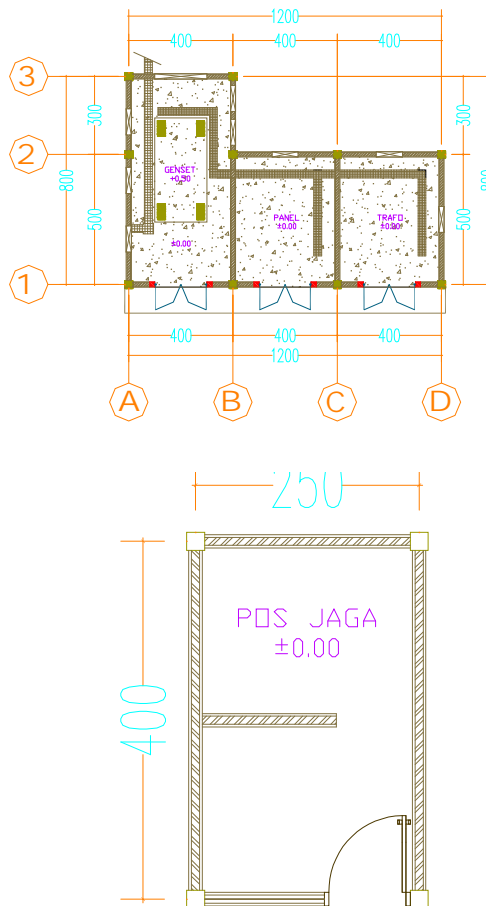
Sumber : Hasil Desain, 2016

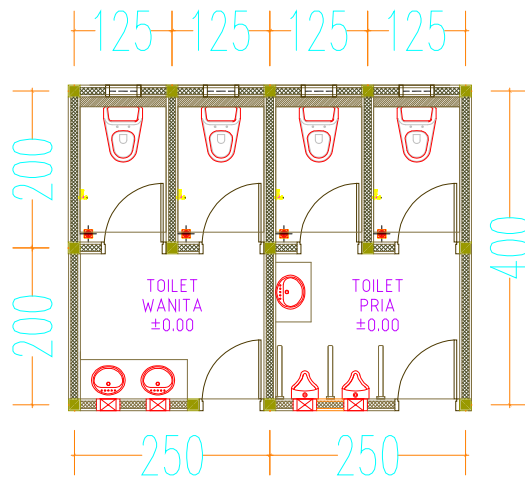
**Tabel V.17. Total Besaran Ruang Bangunan Warung Pkl  
Dan Toko Souvenir**

Nama Ruang	Luas (m <sup>2</sup> )
Warung PKL	240,8 m <sup>2</sup>
Toko Souvenir	210,7m <sup>2</sup>
Wc	34.5 m <sup>2</sup>
<b>Total</b>	<b>486 m<sup>2</sup></b>
<b>Sirkulasi 30%</b>	<b>145.8 m<sup>2</sup></b>
<b>Total Keseluruhan</b>	<b>631,8 m<sup>2</sup></b>

Untuk luasan Warung PKL dan Toko Souvenir makan dengan luasan total **631,8 m<sup>2</sup>**

e. Ruang Genset, Pos Jaga Dan Toilet/WC Umum





Gambar V.14. Denah Ruang Genset, Pos Jaga dan Toilet/WC Umum

Sumber : Hasil Desain, 2016

**Tabel V.18.** Total Besaran Ruang Bangunan Ruang Genset, Pos Jaga dan Toilet/WC Umum

Nama Ruang	Luas (m <sup>2</sup> )
Ruang Genset	72 m <sup>2</sup>
Pos Jaga	20m <sup>2</sup>
Toilet/WC Umum	60 m <sup>2</sup>
<b>Total</b>	<b>152 m<sup>2</sup></b>
<b>Sirkulasi 30%</b>	<b>45,6 m<sup>2</sup></b>
<b>Total Keseluruhan</b>	<b>197.6 m<sup>2</sup></b>

Untuk luasan Warung PKL dan Toko Souvenir makan dengan luasan total **631,8 m<sup>2</sup>**

**Tabel V.19.** Total Besaran Ruang dan Tapak

Nama Ruang	Luas (m <sup>2</sup> )
<b>Bangunan</b>	
Gedung Utama Lantai 1	1.963.52 m <sup>2</sup>
Gedung Pameran	874,25 m <sup>2</sup>
Warung-Warung Makan	677.17 m <sup>2</sup>
Warung PKL dan T. Souvenir	631,8 m <sup>2</sup>
Ruang Genset	72 m <sup>2</sup>

Pos Jaga	20m <sup>2</sup>
Toilet/WC Umum	60 m <sup>2</sup>
<b>Total lahan terbangun</b>	<b>4.298,74 m<sup>2</sup></b>
<b>Ruang Terbuka</b>	
Plaza	832.4 m <sup>2</sup>
Taman Makan Outdoor	2.063.8m <sup>2</sup>
Taman Bermain Anak-Anak	538,9 m <sup>2</sup>
Parkiran Pengunjung	1.867,7 m <sup>2</sup>
Parkiran Pengelola	745,9 m <sup>2</sup>
Jalan	2.731,5 m <sup>2</sup>
Taman-Taman	492.7
Pedestrian dan Kanstin	7.054,95
<b>Total</b>	<b>16.327,85 m<sup>2</sup></b>
<b>Total</b>	<b>20.626,59 m<sup>2</sup></b>

Dari data-data diatas maka diperoleh hasil kesimpulan luasan sebagai berikut:

Luas total tapak perancangan = 20.626,590 m<sup>2</sup>

Luas total bangunan = 6.288,26 m<sup>2</sup>

Luas bangunan lantai 01 keseluruhan = 4.298,74 m<sup>2</sup>

Persentase terbangun lantai 1 =  $4.298,74 \text{ m}^2 / 20.626,59 \text{ m}^2 \times 100 = 20,84\%$  atau dibulatkan 21%

Luas lahan terbuka =  $20.626,590 \text{ m}^2 - 4.298,74 \text{ m}^2 = 16.327,85 \text{ m}^2$

Persentase =  $16.327,85 \text{ m}^2 / 20.626,590 \text{ m}^2 \times 100 = 79,15 \%$  atau dibulatkan 79%.

Dengan demikian perbandingan lahan yang sesuai dengan standar untuk desain Pusat Wisata Kuliner yaitu 21% untuk pembangunan dan 79 % untuk ruang terbuka, atau 20:80.

## F. Transformasi Konsep Utilitas Pada Tapak dan Bangunan

### 1. Sistem Pengkondisian Bangunan.

Untuk sistem pengkondisian bangunan dibagi menjadi dua sistem yaitu pencahayaan dan penghawaan.

a. Sistem pencahayaan

Untuk Pusat Wisata Kuliner, sistem pencahayaan yang digunakan pada gedung ini adalah pencahayaan alami dan buatan.



Gambar V.15. Penerapan Konsep Pencahayaan Pada Site dan Bangunan

Sumber: Olahdesain, 2016

b. Sistem penghawaan

Untuk sistem penghawaan menggunakan sistem penghawaan alami dan buatan.

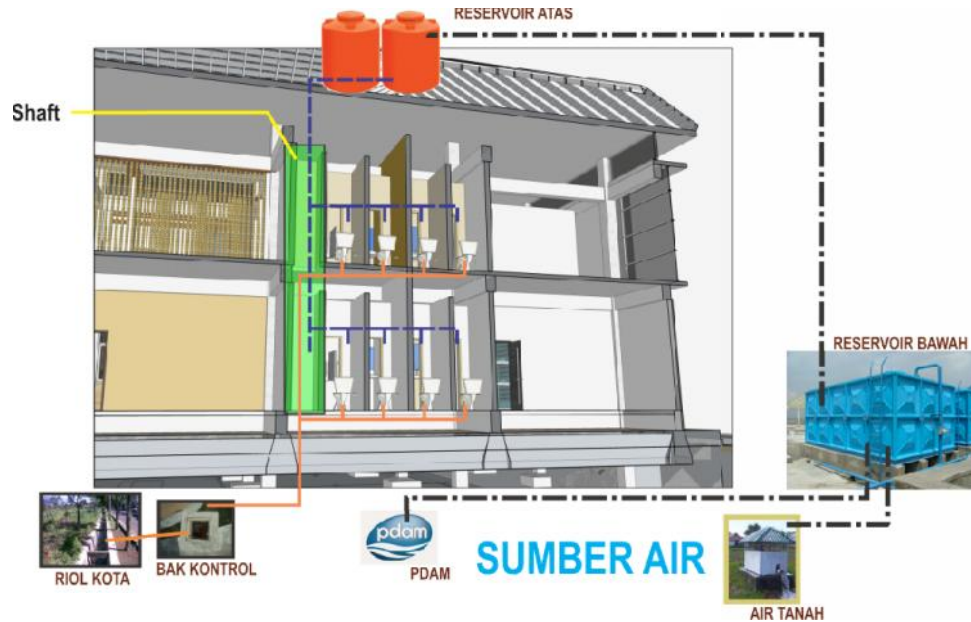


Gambar V.16. Penerapan Konsep Penghawaan Pada Bangunan

Sumber: Olah desain, 2016

## 2. Sistem Plumbing

Pada sistem plumbing terbagi menjadi dua sistem yaitu sistem air bersih dan sistem air kotor.



Gambar V.17. Penerapan Konsep Plumbing

Sumber: Olah desain, 2016

## 3. Sistem Pembuangan Sampah

Sistem sampah yang digunakan Pusat Wisata Kuliner yaitu sistem yang sederhana pada bangunan.

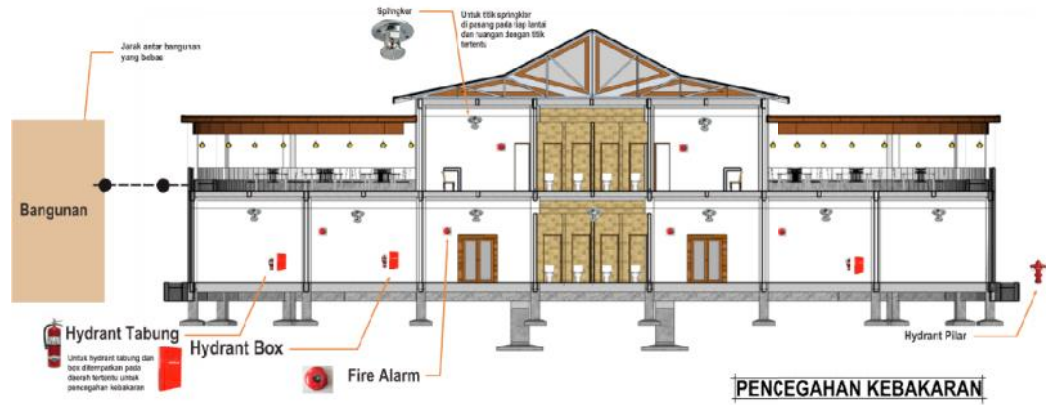


Gambar V.18. Penerapan Sistem Pembuangan Sampah

Sumber : Olah desain, 2016

#### 4. Sistem Pencegahan Kebakaran

Untuk sistem pencegahan kebakaran menggunakan sistem sprinkler, hydrant, dan memperhatikan jarak antar bangunan



Gambar V.19. Penerapan Konsep Pencegahan Kebakaran

Sumber: Olah desain, 2016



## BAB VI

### APLIKASI DESAIN

#### A. Desain Akhir Tapak

##### 1. Site Plan



Gambar VI.1. Site Plan  
Sumber: Hasil Desain, 2016

## 2. Tampak Kompleks



Gambar VI.2. View Utara  
Sumber: Hasil Desain, 2016



Gambar VI.3. View Selatan  
Sumber: Hasil Desain, 2016



Gambar VI.4. View Timur  
Sumber: Hasil Desain, 2016



Gambar VI.5. View Barat  
Sumber: Hasil Desain, 2016

## 3. Zona Parkir





Gambar VI.6. View Sirkulasi Dan Parkiran  
Sumber: Hasil Desain, 2016

#### 4. Bangunan Utama





Gambar VI.7. View Bangunan Utama  
Sumber: Hasil Desain, 2016

## 5. Sirkulasi Utama



Gambar VI.8. View Sirkulasi Utama  
Sumber : Hasil Desain, 2016

## 6. Pedestrian



Gambar VI.9. View Pedestrian  
Sumber: Hasil Desain, 2016

## 7. Plaza Utama



Gambar VI.10. View Plaza Utama  
Sumber: Hasil Desain, 2016

## 8. Taman Makan Outdoor



Gambar VI.11. View Taman Makan Outdoor  
Sumber: Hasil Desain, 2016

## 9. Taman Bersantai



Gambar VI.12. View Taman Bersantai  
Sumber: Hasil Desain, 2016



## 10. Taman Bermain Anak-Anak



Gambar VI.13. View Taman Bermain Anak-Anak  
Sumber: Hasil Desain, 2016

## 11. Penanda



Gambar VI.14. View Penanda  
Sumber: Hasil Desain, 2016

## 12. Prespektif Siang hari





Gambar VI.15. View Prespektif Siang Hari  
Sumber: Hasil Desain, 2016



### 13. Prespektif Malam hari



Gambar VI.16. View Prespektif Malam Hari  
Sumber: Hasil Desain, 2016

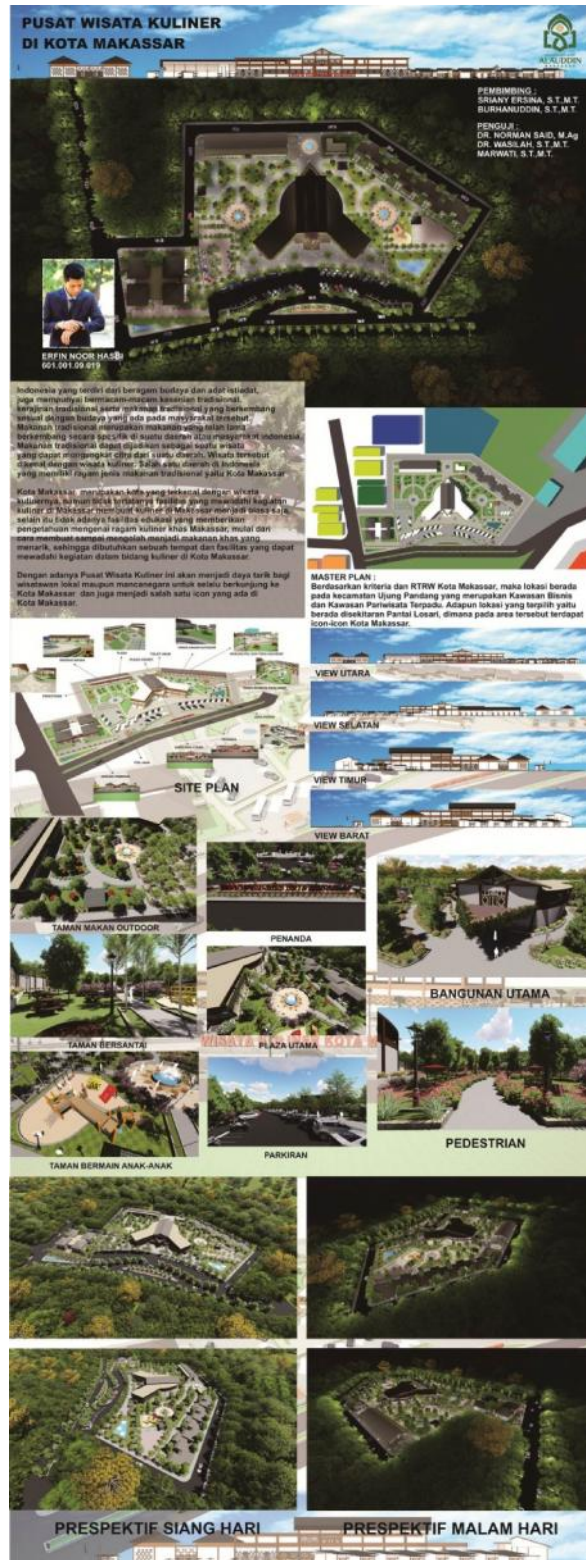
**B. Foto Maket**





Gambar VI.17. Foto Maket  
Sumber: Data dokumentasi, 2016

C. Banner



Gambar VI.18. Banner  
Sumber: Data dokumentasi, 2016

## DAFTAR PUSTAKA

Jamaluddin Jahid, *Perencanaan Kepariwisataaan*. Cetakan 1 Desember 2014, Alauddin University Press.

Nursyam As, *Struktur Tata Ruang Wilayah Dan Kota*, Cetakan 1 Desember 2013, Alauddin University Press.

Drs.A.J. Muljadi, MM dan H. Andri Warman, BSc, S.Sos, MM *Kepariwisataaan dan Perjalanan*. Edisi Revisi, Hak Cipta 2009. Hak Penerbit PT RajaGrafindo Pesada, Jakarta 2014.

Nia K. Pontoh & Iwan Kustiawan, *Pengantar Perencanaan Perkotaan*. Penerbit ITB 2008, Bandung.

Hestin Mulyandari, *Pengantar Arsitektur Kota*. Penerbit: C.V ANDI OFFSET 2011, Yogyakarta.

Suraedah Djumali, *Pengembangan Kawasan Wisata Rekreasi Di Kecamatan Tamalate Kota Makassar*. Teknik Perencanaan Wilayah dan Kota, Universitas Islam Negeri Alauddi Makassar, 2010.

Sunarto Tjahjadi, *Data Arsitek Jilid 1 Dan 2 (Ernst Neufert)*. Penerbit: Erlangga, Edisi 33 1996.

Jurnal Milka Octivia Sumolang, Bing Bedjo Tanuja dan Baskoro Suryo, *Buku Panduan Wisata Kuliner Makanan Tradisional Khas Makassar*. Universitas Kristen Petra Jln. Siwalankerto 121-131, Surabaya.

Peta administratif Kota Makassar 2010-2030.

Badan Meteorologi dan Geofisika wilayah IV, Stasiun Maritim Paotere Makassar.

Kecamatan Ujung Pandang Dalam Angka 2011 (*BPS Kota Makassar*).

Direktoral Jenderal Pesisir dan Pulau-Pulau Kecil Departemen Kelautan dan Perikanan (*Revitalisasi Pantai Losari Kota Makassar*).

CCTV Code Of Practice Revised Edition, 2008.

Peraturan Menteri Pekerjaan Umum No. 05/Prt/M/2012 Tentang Pedoman Penanaman Pohon Pada Sistem Jaringan Jalan.

Website :

[www.scribd.com](http://www.scribd.com) pusat wisata kuliner, rahayuzainal

[www.persiatour.com](http://www.persiatour.com)

[www.budpar.go.id](http://www.budpar.go.id)

<http://id.wikipedia.org/wiki/Kawasan>

<http://kuliner.panduanwisata.id/>

<http://www.jatengtime.com/>

<http://www.semarangplus.com/>

<http://www.blingurah.com/>

<http://e-kuta.com/>

<http://bandung.panduanwisata.id>

<http://www.booked.net/>

<http://www.panasonic.com>

<http://www.esser-systems.com>



# LAMPIRAN